


|   |                         |             |                 |
|---|-------------------------|-------------|-----------------|
|  | <b>CIRCULAR EXTERNA</b> |             |                 |
|   | CÓDIGO: F-PDD05-04      | VERSIÓN: 01 | FECHA: 11-02-10 |

Página 1 de 4

## D-264

PARA: ALCALDES MUNICIPALES- DIRECTORES LOCALES DE SALUD – EPS DEL REGIMEN SUBSIDIADO – RED PRESTADORA DE SERVICIOS.

DE: DIRECCION

ASUNTO: **UNIVERSALIZACION DEL ASEGURAMIENTO E INDICADORES DE ASEGURAMIENTO**

FECHA: AGOSTO 29 DE 2013

En cumplimiento de las funciones de Inspección y Vigilancia que otorga la Ley 715 de 2001 y en especial el Artículo 43, teniendo en cuenta la Ley 1438 de enero 19 de 2011, Resolución 1344 de 2012 y el Plan de Desarrollo Departamental, el Instituto Departamental de Salud de Nariño (IDSN), se permite recordar la obligatoriedad de las metas de Universalización del Aseguramiento y el seguimiento mediante los indicadores de cobertura.

### CONSIDERACIONES

1. Que el Artículo 32º del Capítulo III de la Ley 1438 de 2011 cita:

**Artículo 32. Universalización del aseguramiento.** Todos los residentes en el país deberán ser afiliados del Sistema General de Seguridad Social en Salud. El Gobierno Nacional desarrollará mecanismos para garantizar la afiliación. Cuando una persona requiera atención en salud y no esté afiliado, se procederá de la siguiente forma:

32.1 Si tiene capacidad de pago cancelará el servicio y se le establecerá contacto con la Entidad Promotora de Salud del régimen contributivo de su preferencia.

32.2 Si la persona manifiesta no tener capacidad de pago, esta será atendida obligatoriamente. La afiliación inicial se hará a la Entidad Promotora de Salud del Régimen Subsidiado mediante el mecanismo simplificado que se desarrolle para tal fin. Realizada la afiliación, la Entidad Promotora de Salud, verificará en un plazo no mayor a ocho (8) días hábiles si la persona es elegible para el subsidio en salud. De no serlo, se cancelará la afiliación y la Entidad Promotora de Salud procederá a realizar el cobro de los servicios prestados. Se podrá reactivar la afiliación al Régimen Subsidiado cuando se acredite las condiciones que dan derecho al subsidio. En todo caso el pago de los servicios de salud prestados será cancelado por la Entidad Promotora de Salud si efectivamente se afilió a ella; si no se afilió se pagarán con recursos de oferta a la institución prestadora de los servicios de salud, de conformidad con la normatividad general vigente para el pago de los servicios de salud.


Si no tuviera documento de identidad, se tomará el registro dactilar y los datos de identificación, siguiendo el procedimiento establecido por el Ministerio de la Protección Social en coordinación con la Registraduría Nacional del Estado Civil para el trámite de la afiliación.

32.3 Los casos no establecidos en el presente artículo para lograr la universalización del aseguramiento serán reglamentados por el Ministerio de la Protección Social en un término no mayor a un (1) año.

**Parágrafo 1º.** A quienes ingresen al país, no sean residentes y no estén asegurados, se los incentivará a adquirir un seguro médico o Plan Voluntario de Salud para su atención en el país de ser necesario.

**Parágrafo 2º.** Quienes disfruten de los regímenes especiales y de excepción permanecerán en ellos; las entidades administradoras de estos regímenes deberán entregar información periódica que solicite el Ministerio de la Protección Social.

**Parágrafo transitorio.** A partir del primero de enero del 2012 no habrá periodo de carencia en el Sistema General de Seguridad Social en Salud.

|   |                         |             |                 |
|---|-------------------------|-------------|-----------------|
|  | <b>CIRCULAR EXTERNA</b> |             |                 |
|   | CÓDIGO: F-PDD05-04      | VERSIÓN: 01 | FECHA: 11-02-10 |

Página 2 de 4

2. Que el Instructivo DGGDS-RS-001-2011 en su numeral 1, define los pasos para la afiliación así:

1. *Los residentes en el país clasificados como población pobre y vulnerable sin capacidad de pago, se incorporarán al Sistema General de Seguridad Social en Salud a través del Régimen Subsidiado, vinculación que se concreta en la selección de una Entidad Promotora de Salud y la afiliación a la misma, garantizando el acceso a los servicios de salud que demande el afiliado a partir de la fecha de afiliación.*

1.1 *Es población pobre y vulnerable beneficiaría del régimen subsidiado, las personas clasificadas en los niveles I y II del SISBEN que se encuentren en los puntos de corte adoptados en la Resolución 3778 de 2011; las poblaciones especiales registradas en los listados censales y las poblaciones prioritarias que defina el Gobierno Nacional.*

*Para concretar y formalizar la afiliación, el afiliado debe diligenciar y suscribir el formulario de afiliación y traslado ante la Entidad Promotora de Salud del Régimen Subsidiado seleccionada, entidad que tiene la responsabilidad de informar al afiliado sobre sus derechos y deberes en el Sistema, entregar la Carta de derechos y la Carta de desempeño e informar la red prestadora al afiliado, procediendo a enviar la copia del Formulario a la Entidad Territorial.*

*Recibido el Formulario por la entidad territorial, ésta en ejercicio de sus responsabilidades en el marco del artículo 29 de la Ley 1438 de 2011 procederá al seguimiento y control del aseguramiento, en especial el cumplimiento de la EPS en el reporte de la novedad de ingreso (afiliación) a la base de Datos Única de Afiliados- BDUA, de acuerdo a los tiempos definidos en la resolución 2321 de 2011, o aquellas que la modifiquen o sustituya.*

1.2 *Las Entidades Territoriales a través de medios masivos de comunicación disponibles en su jurisdicción, requerirán a la población pobre y vulnerable que no haya sido sujeto de aplicación del mecanismo de focalización SISBEN, el cumplimiento de la obligación de aplicarse la encuesta, antes del 31 de diciembre de 2011. La atención en salud que demande esta población se garantizará con subsidios a la oferta, en el marco de la normatividad vigente.*

3. Que el IDSN mensualmente publicará a más tardar la segunda semana de cada mes, en la siguiente carpeta WEB Compartida <http://bit.ly/IDSNInd> los indicadores de Aseguramiento para que las Entidades Territoriales Municipales, EPS-S e IPS realicen el seguimiento para lo de su competencia, los cuales se pueden evidenciar en documento Anexo.

Por lo anterior, se solicita a Las Entidades Territoriales Municipales, Entidades Promotoras de Salud y Red de Prestadores de Servicios dar estricto cumplimiento al contenido de la presente Circular, para lograr la Cobertura Universal en Aseguramiento en el Departamento de Nariño.


La presente Circular se encuentra publicado en la página web: [www.idsn.gov.co](http://www.idsn.gov.co) / eje aseguramiento.

Firmado,


**ORIGINAL FIRMADO**

**ELIZABETH TRUJILLO MONTALVO**  
Directora IDSN

|  |                             |  |                             |
|--|-----------------------------|--|-----------------------------|
| Proyectó:<br><b>MANUEL IGNACIO GUANCHA J – AURA LINA RIVERA N.</b><br><b>EQUIPO ASEGURAMIENTO IDSN</b> |                             | Revisó:<br><b>JAVIER ANDRES RUANO GONZALEZ</b><br><b>SUBDIRECTOR CALIDAD Y ASEGURAMIENTO</b> |                             |
| Firma  | Fecha:<br>Agosto 29 de 2013 | Firma  | Fecha:<br>Agosto 29 de 2013 |

|  |                         |             |                 |
|--|-------------------------|-------------|-----------------|
|  <p><b>Instituto<br/>Departamental<br/>de Salud de Nariño</b></p> | <b>CIRCULAR EXTERNA</b> |             |                 |
|  | CÓDIGO: F-PDD05-04      | VERSIÓN: 01 | FECHA: 11-02-10 |

Página 3 de 4

|   |                         |             |
|---|-------------------------|-------------|
|  | <b>CIRCULAR EXTERNA</b> |             |
|   | CÓDIGO: F-PDD05-04      | VERSIÓN: 01 |

| Subregiones           | MUNICIPIO            | DANE 2013        | REGIMEN SUBSIDIADO JUL-13 | REGIMEN CONTRIBUTIVO JUL-13 | REGIMEN EXCEPCION JUL-13 | ASEGURADA JUL 2013 (\$+C+E) | Porcentaje Aseguramiento 2013 (Asegurada/Dane) | PROM REGION ASEGURADA 2013 |
|-----------------------|----------------------|------------------|---------------------------|-----------------------------|--------------------------|-----------------------------|--|----------------------------|
| ABADES                | PROVIDENCIA          | 12,955           | 5,149                     | 75                          | 36                       | 5,260                       | 40.60%   | 44.69%                     |
|                       | SAMANIEGO            | 49,726           | 27,671                    | 2,287                       | 456                      | 30,414                      | 61.16%   |                            |
|                       | SANTACRUZ            | 26,489           | 8,367                     | 104                         | 88                       | 8,559                       | 32.31%   |                            |
| CENTRO                | PASTO                | 428,890          | 203,349                   | 163,187                     | 8,506                    | 375,042                     | 87.44%   | 81.09%                     |
|                       | CHACHAGUI            | 13,606           | 9,117                     | 390                         | 1                        | 9,508                       | 69.88%   |                            |
|                       | LA FLORIDA           | 9,805            | 8,908                     | 139                         | 6                        | 9,053                       | 92.33%   |                            |
|                       | NARIÑO               | 4,725            | 2,931                     | 163                         | 0                        | 3,094                       | 65.48%   |                            |
|                       | TANGUA               | 9,878            | 8,757                     | 191                         | 14                       | 8,962                       | 90.73%   |                            |
| COORDILLERA           | YACUANQUER           | 10,779           | 8,482                     | 203                         | 10                       | 8,695                       | 80.67%   | 70.00%                     |
|                       | CUMBITARA            | 14,385           | 6,974                     | 269                         | 41                       | 7,284                       | 50.64%   |                            |
|                       | EL ROSARIO           | 10,455           | 7,928                     | 221                         | 3                        | 8,152                       | 77.97%   |                            |
|                       | LEYVA                | 13,449           | 8,692                     | 187                         | 180                      | 9,059                       | 67.36%   |                            |
| EXPROVINCIA DE OBANDO | POLICARPA            | 16,204           | 12,057                    | 254                         | 4                        | 12,315                      | 76.00%   | 97.75%                     |
|                       | TAMINANGO            | 19,819           | 14,977                    | 216                         | 273                      | 15,466                      | 78.04%   |                            |
|                       | ALDANA               | 6,236            | 7,511                     | 121                         | 1                        | 7,633                       | 122.40%  |                            |
|                       | CONTADERO            | 6,896            | 6,305                     | 107                         | 43                       | 6,455                       | 93.60%   |                            |
|                       | CORDOBA              | 13,932           | 14,519                    | 204                         | 54                       | 14,777                      | 106.07%  |                            |
|                       | CUASPUD              | 8,495            | 9,215                     | 98                          | 47                       | 9,360                       | 110.18%  |                            |
|                       | CUMBAL               | 36,224           | 31,750                    | 407                         | 373                      | 32,530                      | 89.80%   |                            |
|                       | FUNES                | 6,593            | 6,097                     | 141                         | 27                       | 6,265                       | 95.03%   |                            |
|                       | GUACHUCAL            | 15,912           | 16,960                    | 236                         | 206                      | 17,402                      | 109.36%  |                            |
|                       | GUALMATAN            | 5,754            | 5,451                     | 59                          | 9                        | 5,519                       | 95.92%   |                            |
|                       | ILES                 | 8,519            | 7,023                     | 58                          | 62                       | 7,143                       | 83.85%   |                            |
|                       | IPIALES              | 132,438          | 89,461                    | 26,433                      | 1,664                    | 117,558                     | 88.76%   |                            |
| GUAMBUYACO            | POTOSI               | 12,332           | 11,849                    | 102                         | 27                       | 11,978                      | 97.13%   | 77.14%                     |
|                       | PUERRES              | 8,520            | 7,680                     | 187                         | 85                       | 7,952                       | 93.33%   |                            |
|                       | PUPIALES             | 19,223           | 16,143                    | 225                         | 33                       | 16,401                      | 85.32%   |                            |
|                       | EL PEÑOL             | 6,581            | 5,814                     | 74                          | 0                        | 5,888                       | 89.47%   |                            |
| JUANAMBU              | EL TAMBO             | 12,638           | 12,567                    | 416                         | 317                      | 13,300                      | 105.24%  | 89.00%                     |
|                       | LA LLANADA           | 5,970            | 3,673                     | 109                         | 43                       | 3,825                       | 64.07%   |                            |
|                       | LOS ANDES            | 18,738           | 8,961                     | 225                         | 143                      | 9,329                       | 49.79%   |                            |
|                       | ARBOLEDA             | 7,533            | 6,579                     | 128                         | 41                       | 6,748                       | 89.58%   |                            |
| OCCIDENTE             | BUESACO              | 24,466           | 18,691                    | 627                         | 111                      | 19,429                      | 79.41%   | 91.91%                     |
|                       | LA UNION             | 26,456           | 25,234                    | 3,619                       | 481                      | 29,334                      | 110.88%  |                            |
|                       | SAN LORENZO          | 19,546           | 15,663                    | 286                         | 92                       | 16,041                      | 82.07%   |                            |
|                       | SAN PEDRO DE CARTAGO | 7,447            | 6,049                     | 90                          | 48                       | 6,187                       | 83.08%   |                            |
| PACIFICO SUR          | ANCUYA               | 7,424            | 7,359                     | 296                         | 124                      | 7,779                       | 104.78%  | 68.08%                     |
|                       | CONSACA              | 9,582            | 8,949                     | 253                         | 137                      | 9,339                       | 97.46%   |                            |
|                       | LINARES              | 10,394           | 9,384                     | 216                         | 152                      | 9,752                       | 93.82%   |                            |
| PIE DE MONTE COSTERO  | SANDONA              | 25,624           | 17,139                    | 887                         | 313                      | 18,339                      | 71.57%   | 94.93%                     |
|                       | FRANCIS PIZARRO      | 14,143           | 6,094                     | 35                          | 102                      | 6,231                       | 44.06%   |                            |
| RIO MAYO              | TUMACO               | 191,218          | 147,772                   | 26,616                      | 1,742                    | 176,130                     | 92.11%   | 71.78%                     |
|                       | MALLAMA              | 8,044            | 7,407                     | 81                          | 4                        | 7,492                       | 93.14%   |                            |
|                       | RICAUARTE            | 17,862           | 16,331                    | 817                         | 127                      | 17,275                      | 96.71%   |                            |
|                       | ALBAN                | 21,558           | 7,638                     | 220                         | 168                      | 8,026                       | 37.23%   |                            |
|                       | BELEN                | 7,323            | 5,147                     | 192                         | 170                      | 5,509                       | 75.23%   |                            |
|                       | COLON                | 10,052           | 7,803                     | 223                         | 125                      | 8,151                       | 81.09%   |                            |
|                       | EL TABLON            | 13,003           | 13,368                    | 347                         | 186                      | 13,901                      | 106.91%  |                            |
| SABANA                | LA CRUZ              | 18,145           | 14,259                    | 874                         | 427                      | 15,560                      | 85.75%   | 92.65%                     |
|                       | SAN BERNARDO         | 18,146           | 6,735                     | 146                         | 92                       | 6,973                       | 38.43%   |                            |
|                       | SAN PABLO            | 17,640           | 12,622                    | 769                         | 334                      | 13,725                      | 77.81%   |                            |
|                       | GUAITARILLA          | 12,335           | 11,652                    | 109                         | 85                       | 11,846                      | 96.04%   |                            |
| SANQUIANGA            | IMUES                | 6,483            | 5,902                     | 86                          | 3                        | 5,991                       | 92.41%   | 62.44%                     |
|                       | OSPINA               | 8,640            | 6,087                     | 57                          | 21                       | 6,165                       | 71.35%   |                            |
|                       | SAPUYES              | 6,575            | 6,095                     | 42                          | 2                        | 6,139                       | 93.37%   |                            |
|                       | TUQUERRES            | 40,792           | 36,819                    | 7,219                       | 857                      | 44,895                      | 110.06%  |                            |
|                       | EL CHARCO            | 34,300           | 19,571                    | 454                         | 240                      | 20,265                      | 59.08%   |                            |
| TELEMBI               | LA TOLA              | 11,591           | 5,485                     | 69                          | 70                       | 5,624                       | 48.52%   | 64.36%                     |
|                       | MOSQUERA             | 15,328           | 9,718                     | 298                         | 8                        | 10,024                      | 65.40%   |                            |
|                       | OLAYA HERRERA        | 30,456           | 18,684                    | 283                         | 42                       | 19,009                      | 62.41%   |                            |
|                       | SANTA BARBARA        | 14,878           | 11,267                    | 129                         | 29                       | 11,425                      | 76.79%   |                            |
| TELEMBI               | BARBACOAS            | 36,214           | 33,094                    | 1,032                       | 312                      | 34,438                      | 95.10%   | 64.36%                     |
|                       | MAGUI                | 21,086           | 8,813                     | 183                         | 17                       | 9,013                       | 42.74%   |                            |
|                       | ROBERTO PAYAN        | 21,332           | 11,594                    | 185                         | 8                        | 11,787                      | 55.26%   |                            |
| <b>TOTALES</b>        |                      | <b>1,701,782</b> | <b>1,139,342</b>          | <b>243,956</b>              | <b>19,422</b>            | <b>1,402,720</b>            | <b>82.43%</b>                                  |                            |

DANE Estimaciones y Proyecciones de Población Año 2013 [http://www.dane.gov.co/index.php?option=com\\_content&view=article&id=75&Itemid=72](http://www.dane.gov.co/index.php?option=com_content&view=article&id=75&Itemid=72)  
BDUA <http://www.minsalud.gov.co/estadisticas/default.aspx>