

INDICADORES BÁSICOS DE SALUD 2022



IDSN

IBS
2022



Boletín Epidemiológico Instituto Departamental de Salud de Nariño

Indicadores Básicos de Salud 2022

Comité Editorial

Diana Paola Rosero Zambrano
Directora IDSN

Rocio del Pilar Juelpaz Taticuan
Subdirectora de Salud Pública

Alvaro Francisco Dulce Villarreal
Coordinador Oficina de Epidemiología

Neida del Rocío Díaz Rosero
Técnico Administrativo Oficina de Epidemiología

Con la participación de
Subdirección de Salud Pública
Subdirección de Calidad y Aseguramiento

San Juan de Pasto
Septiembre de 2023



Epidemiología



TABLA DE CONTENIDO

INDICADORES BASICOS DE SALUD

TEMA	Pág.
Editorial Indicadores Básicos de Salud, año 2022	
Tabla de contenido	2 - 5
Indicadores generales geográficos y políticos del departamento	6
Mapa departamento de Nariño por subregiones	7 - 20
Aspectos generales por municipio	21
Características geográficas del departamento	22
Tiempo de traslado, tipo de transporte, distancia en kilómetros desde el municipio hacia los municipios vecinos	23 - 27
Tiempo de traslado, tipo de transporte y distancia en kilómetros departamento de Nariño	28
Pirámide poblacional del departamento de Nariño	29
Indicadores demográficos de salud	30-31
Proyecciones de población municipal en menores de 1 año, años 2020-2028	32
Proyecciones de población municipal en 1 año, años 2020-2028	33
Proyecciones de población municipal en menores de 5 años, años 2020-2028	34
Proyecciones de población municipal en menores de 15 años, años 2018-2026	35
Proyecciones de población municipal en menores de 18 años, años 2020-2028	36
Proyecciones de población municipal de 18 años y más años, años 2020-2028	37
Proyecciones de población municipal de 0 a 19 años, años 2020-2028	38
Proyecciones de población municipal de 45 años y más, años 2020-2028	39
Proyecciones de población municipal en mujeres de 10 a 14 años, años 2020-2028	40
Proyecciones de población municipal en mujeres de 15 a 19 años, años 2020-2028	41
Proyecciones de población municipal en mujeres menores de 18 años, años 2020-2028	42
Proyecciones de población municipal en mujeres de 18 años y más, años 2020-2028	43
Proyecciones de población municipal en hombres de 18 años y más, años 2020-2028	44
Proyecciones de población municipal en mujeres de 10 a 54 años, años 2020-2028	45
Proyecciones de población municipal cabecera, años 2020-2028	46
Proyecciones de población municipal rural, años 2020-2028	47
Proyecciones de población municipal en hombres, años 2020-2028	48
Proyecciones de población municipal en mujeres, años 2020-2028	49
Proyecciones de población municipal total, años 2020-2028	50
Proyección de población municipal por grupos quinquenales, año 2020	51
Proyección de población municipal por grupos quinquenales, año 2021	52
Proyección de población municipal por grupos quinquenales, año 2022	53
Proyección de población municipal por grupos quinquenales, año 2023	54



TABLA DE CONTENIDO

INDICADORES BASICOS DE SALUD

TEMA	Pág.
Proyección de población municipal por grupos quinquenales, año 2024	55
Proyección de población municipal por grupos quinquenales, año 2025	56
Proyección de población municipal por grupos quinquenales, año 2026	57
Proyección de población municipal por grupos quinquenales, año 2027	58
Proyección de población municipal según zona y sexo, año 2020	59
Proyección de población municipal según zona y sexo, año 2021	60
Proyección de población municipal según zona y sexo, año 2022	61
Proyección de población municipal según zona y sexo, año 2023	62
Proyección de población municipal según zona y sexo, año 2024	63
Proyección de población municipal según zona y sexo, año 2025	64
Proyección de población municipal según zona y sexo, año 2026	65
Proyección de población de nacidos vivos, año 2009 - 2021 (último dato oficial)	66
Población étnica en el departamento de Nariño	67 - 68
Necesidades Básicas Insatisfechas (NBI), total, cabecera, centros poblados y rural disperso	69 - 71
Necesidades Básicas Insatisfechas (NBI) a nivel de centro poblado	72 - 80
Necesidades Básicas Insatisfechas (NBI), según autorreconocimiento étnico a nivel municipal	81 - 86
Nacimientos por área y sexo, según departamento de residencia de la madre y pertinencia étnica del nacido vivo, año 2021 (último dato oficial)	87
Nacimientos por tipo de parto, según departamento de residencia de la madre y multiplicidad del embarazo, año 2021 (último dato oficial)	87
Nacimientos por área y sexo, según municipio de residencia de la madre, año 2021 (último dato oficial)	88
Nacimientos por peso al nacer, según municipio y área de residencia de la madre, año 2021 (último dato oficial)	89 - 93
Nacimientos por grupos de edad de la madre, según municipio de residencia de la madre, año 2021 (último dato oficial)	94
Nacimientos por tiempo de gestación, según municipio y área de residencia de la madre, año 2021 (último dato oficial)	95 - 99
Nacimientos por número de hijos nacidos vivos, según municipio de residencia de la madre, año 2021 (último dato oficial)	100
Nacimientos por nivel educativo de la madre, según municipio de residencia de la madre, año 2021 (último dato oficial)	101 - 116
Indicadores nacido vivo, años 2012 - 2021, año 2021 (último dato oficial)	117 - 126
Defunciones de menores de un año por grupos de edad y sexo, según departamento de residencia de la madre y grupos de causas de defunción, (Lista Colombia 105 para la tabulación de mortalidad), año 2021 (último dato oficial)	127
Defunciones fetales por grupos de edad de la madre, según departamento, residencia y nivel educativo de la madre, año 2021 (último dato oficial)	128
Defunciones fetales por peso al nacer, según departamento, residencia y grupos de edad de la madre año 2021 (último dato oficial)	128
Defunciones fetales por tiempo de gestación, según departamento, residencia y grupos de edad de la madre, año 2021 (último dato oficial)	128
Defunciones fetales por grupos de edad de la madre, según departamento, residencia de la madre y grupos de causas de defunción (Lista Colombia 105 para la tabulación de mortalidad), año 2021 (último dato oficial)	129



TABLA DE CONTENIDO

INDICADORES BASICOS DE SALUD

TEMA	Pág.
Defunciones fetales por tiempo de gestación, según departamento, residencia de la madre y grupos de causas de defunción (Lista Colombia 105 para la tabulación de mortalidad), año 2021 (último dato oficial)	129
Defunciones fetales por sexo, según municipio de residencia de la madre y grupos de causas de defunción, según (lista de causas agrupadas 6/67 CIE-10 de OPS), año 2021 (último dato oficial)	130-139
Defunciones fetales por número de hijos nacidos vivos, según municipio de residencia, año 2021 (último dato oficial)	140
Defunciones por grupos de edad y sexo, según municipio de residencia y grupos de causas de defunción, según (lista de causas agrupadas 6/67 CIE-10 de OPS), año 2021 (último dato oficial)	141-198
Defunciones por grupos de edad y sexo, según municipio y área de residencia, año 2021 (último dato oficial)	199-200
Estimación de mortalidad infantil en menores de 1 año por municipios, años 2009 - 2020 (último dato oficial)	201
Tendencia mortalidad infantil en menores de 5 año por municipios, años 2012 - 2021 (último dato oficial)	202
Defunciones no fetales por municipios de residencia, años 2012 - 2021 (último dato oficial)	203
Diez primeras causas de mortalidad no fetal, según departamento y municipio de residencia, año 2021 (último dato oficial)	204-219
Diez primeras causas de mortalidad fetal y no fetal por grupo etareo, según departamento y municipio de residencia, año 2021 (último dato oficial)	220-252
Diez primeras causas de mortalidad infantil en menores de 1 año por municipios de residencia, año 2021 (último dato oficial)	253-258
Diez primeras causas de mortalidad en la niñez en menores de 5 años por municipios de residencia, año 2021 (último dato oficial)	259-263
Quince primeras causas de mortalidad por grupo etareo, departamento de Nariño, año 2021 (último dato oficial)	264
Grupos de causas de mortalidad por grupo etareo, según lista de causas 6/67 CIE-10 de OPS, departamento de Nariño, año 2021 (último dato oficial)	264
Quince primeras causas de mortalidad en mujeres por grupo etareo, departamento de Nariño, año 2021 (último dato oficial)	265
Grupos de causas de mortalidad en mujeres por grupo etareo, según lista de causas 6/67 cie-10 de OPS, departamento de Nariño, año 2021 (último dato oficial)	265
Quince primeras causas de mortalidad en hombres por grupo etareo, departamento de Nariño, año 2021 (último dato oficial)	266
Grupos de causas de mortalidad en hombres por grupo etareo, según lista de causas 6/67 cie-10 de OPS, departamento de Nariño, año 2021 (último dato oficial)	266
Defunciones por enfermedades cardiovasculares, años 2012 - 2021 (último dato oficial)	267-272
Defunciones por enfermedades transmisibles, años 2012 - 2021 (último dato oficial)	273-277
Defunciones por lesiones de causa externa, años 2012 - 2021 (último dato oficial)	278-283
Defunciones en hombres por neoplasias, años 2012 - 2021 (último dato oficial)	284-289
Defunciones en mujeres por neoplasias, años 2012 - 2021 (último dato oficial)	290-297
Defunciones por neoplasias, años 2012 - 2021 (último dato oficial)	298-306
Otras causas de defunción, años 2012 - 2021 (último dato oficial)	307-313
Quince primeras causas de morbilidad por consulta externa y odontológica, departamento de Nariño, año 2022	314
Quince primeras causas de morbilidad por consulta externa y odontológica por subregiones, año 2022	315-327
Quince primeras causas de morbilidad por consulta externa y odontológica por municipios - año 2022	328-391



TABLA DE CONTENIDO

INDICADORES BASICOS DE SALUD

TEMA	Pág.
Eventos de notificación epidemiológica semanal (ENOS), departamento de Nariño, años 2012 - 2022	392-409
Eventos de notificación epidemiológica semanal (ENOS) por municipio, años 2012 - 2022	410-524
Coberturas administrativas de vacunación, año 2022	525-529
Casos de tuberculosis - incidencia - % curación - % captación de sintomático respiratorio, año 2022	530
Indicadores Población trabajadora informal, años 2021-2022	531-532
Indicadores de Salud Sexual y Reproductiva, año 2022	533-542
Indicadores de Estado Nutricional Niños y Niñas menores de 5 años y de 5 a 17 años, año 2022	543-547
Índice de riesgo de la calidad de agua para consumo humano (IRCA) - año 2022	548
Censo sanitario - año 2022	549-551
homicidios, casos y tasas por 100,000 habitantes, según departamento, municipio del hecho y sexo de la víctima. año 2021	552
Suicidios, casos y tasas por 100,000 habitantes, según departamento, municipio del hecho y sexo de la víctima, año 2021	553
Muertes violentas, casos y tasas por 100,000 habitantes, según departamento y municipio del hecho, año 2021	554
Muertes y lesiones por eventos de transporte, casos y tasas por 100,000 habitantes, según departamento, municipio del hecho y sexo de la víctima, año 2021	555
Muertes y lesiones accidentales, casos y tasas por 100,000 habitantes, según departamento, municipio del hecho y sexo de la víctima, año 2021	556
Lesiones no fatales por violencia contra niños, niñas y adolescentes, casos y tasas por 100,000 habitantes, según departamento, municipio del hecho y sexo de la víctima - año 2021	557
Lesiones no fatales por violencia contra el adulto mayor, casos y tasas por 100,000 habitantes, según departamento, municipio del hecho y sexo de la víctima - año 2021	558
Lesiones no fatales por violencia entre otros familiares, casos y tasas * 100,000 habitantes, según departamento, municipio del hecho y sexo de la víctima - año 2021	559
Lesiones no fatales por violencia interpersonal, casos y tasas por 100,000 habitantes, según departamento, municipio del hecho y sexo de la víctima - año 2021	560
Lesiones no fatales por violencia de pareja, casos y tasas por 100,000 habitantes, según departamento, municipio del hecho y sexo de la víctima - año 2021	561
Reconocimiento médico legales en clínica forense, casos y tasas por 100,000 habitantes, según departamento y municipio del hecho. año 2021	562
Exámenes medico legales por presunto delito sexual, según departamento, municipio del hecho y sexo de la víctima - año 2021	563
Personas reportadas como desaparecidas, según departamento, municipio del hecho y sexo de la víctima - año 2021	564
Aseguramiento régimen contributivo, años año 2022	565
Aseguramiento régimen excepción, años año 2022	566
Aseguramiento régimen subsidiado, años año 2022	567
Numero de instituciones prestadoras de servicios de salud, año 2022	568
Distribución departamental por prestadores con sedes, servicios y capacidad instalada, año 2022	569
Servicios Capacidad Instalada Salas por IPS, año 2022	570
Servicios Capacidad Instalada Camas por IPS, año 2022	571-572



INDICADORES GENERALES GEOGRAFICOS Y POLITICOS	
DEPARTAMENTO DE NARIÑO	
Superficie	33.268 Kilómetros cuadrados que equivale al 2.91% del área total del País
Superficie ocupada por Resguardos indígenas	258.6 Kilómetros cuadrados
Fecha creación del departamento	6 de agosto de 1904
Municipios	64
Corregimientos	230
Inspecciones de Policía	416
Subregiones Geopolíticas	Subregión Sanquianga Subregión Pacifico Sur Subregión Telembi Subregión Pie de Monte Costero Subregión Exprovincia de Obando Subregión Sabana Subregión Abades Subregión Guambuyaco Subregión Occidente Subregión Cordillera Subregión Centro Subregión Juanambu Subregión Rio Mayo
Capital	San Juan de Pasto
Densidad de Población	4.8 Hab. x kilómetro cuadrado
Localización	00° 31" 08' y 02° 41" 08' latitud Norte 76° 51" 19' y 79° 01" 34' longitud Oeste
Limites	Norte: con el departamento del Cauca Sur: con la República del Ecuador Este: con el departamento del Putumayo Occidente: con el Océano Pacífico

SUBREGIONES DEL DEPARTAMENTO DE NARIÑO



Contiene:
MAPA DE LAS SUBREGIONES DEL DEPARTAMENTO DE NARIÑO

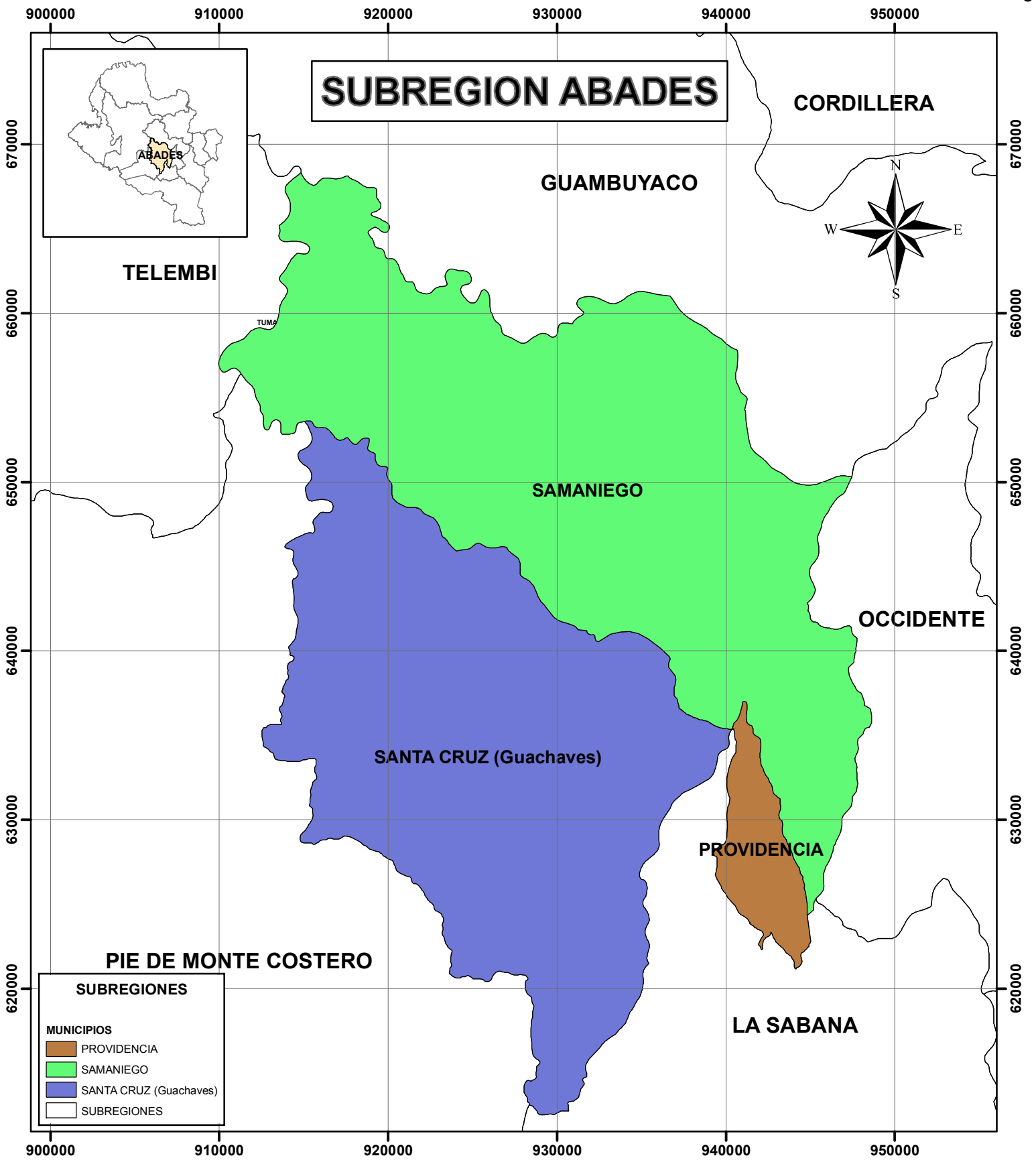
Dependencia:
 Secretaria de Planeación Departamental

Elaboró:
 Gerardo Fabian Ramos Muñoz
 Contratista PDA Nariño

Escala:
 1:1.400.000
 0 5 10 20 30 40 Km

Fecha de Elaboración:
 Marzo de 2012

Cartografía Base:
 Instituto Geográfico Agustín Codazzi



Contiene: MAPA DE LA SUBREGION DE ABADES DEPARTAMENTO DE NARIÑO

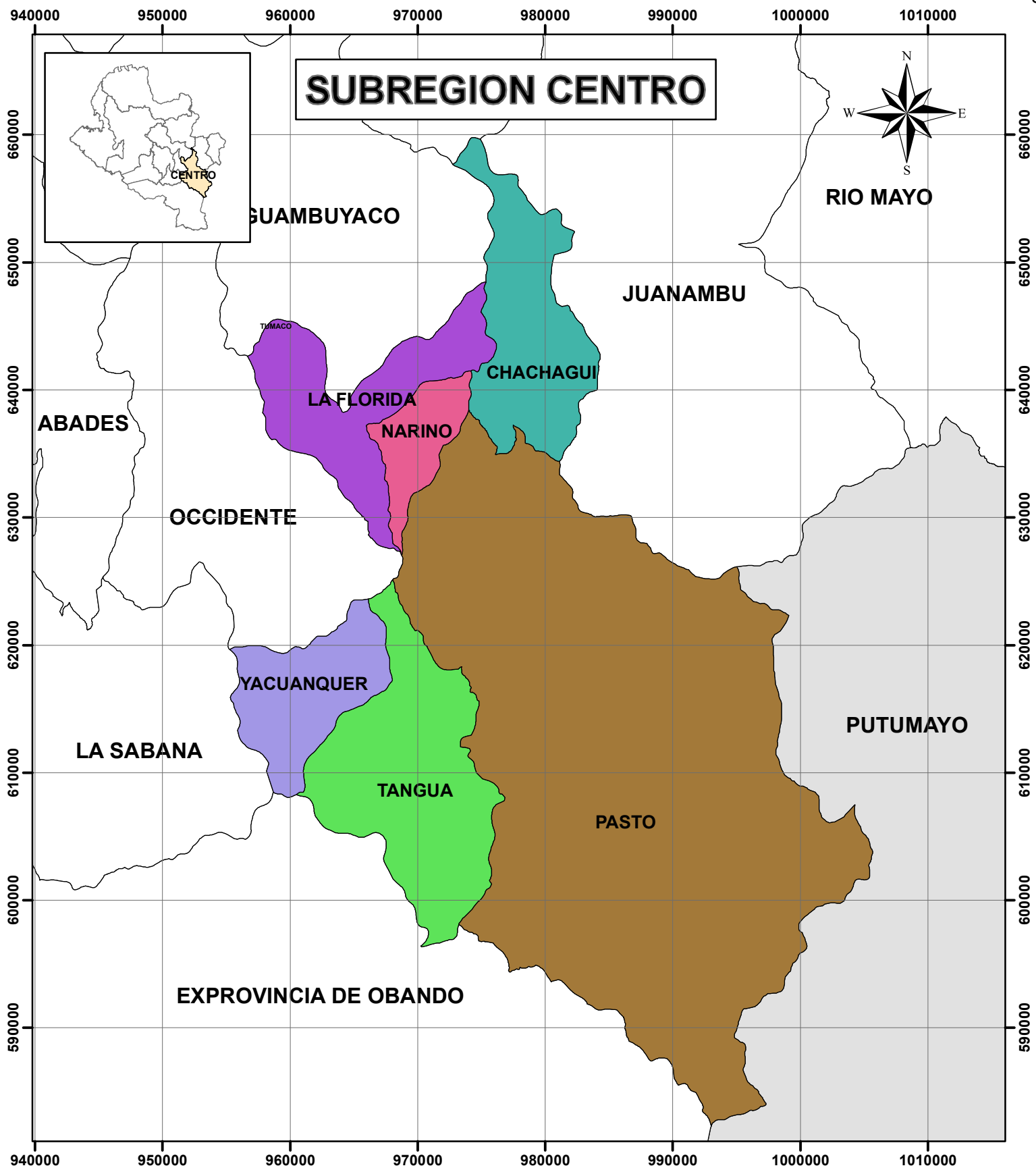
Dependencia: Secretaria de Planeación Departamental

Elaboró: Gerardo Fabian Ramos Muñoz
Contratista PDA Nariño

Escala: 1:300.000

Fecha de Elaboración: Marzo de 2012

Cartografía Base: IGAC



SUBREGION CENTRO



Contiene: **MAPA DE LA SUBREGION CENTRO DEPARTAMENTO DE NARIÑO**

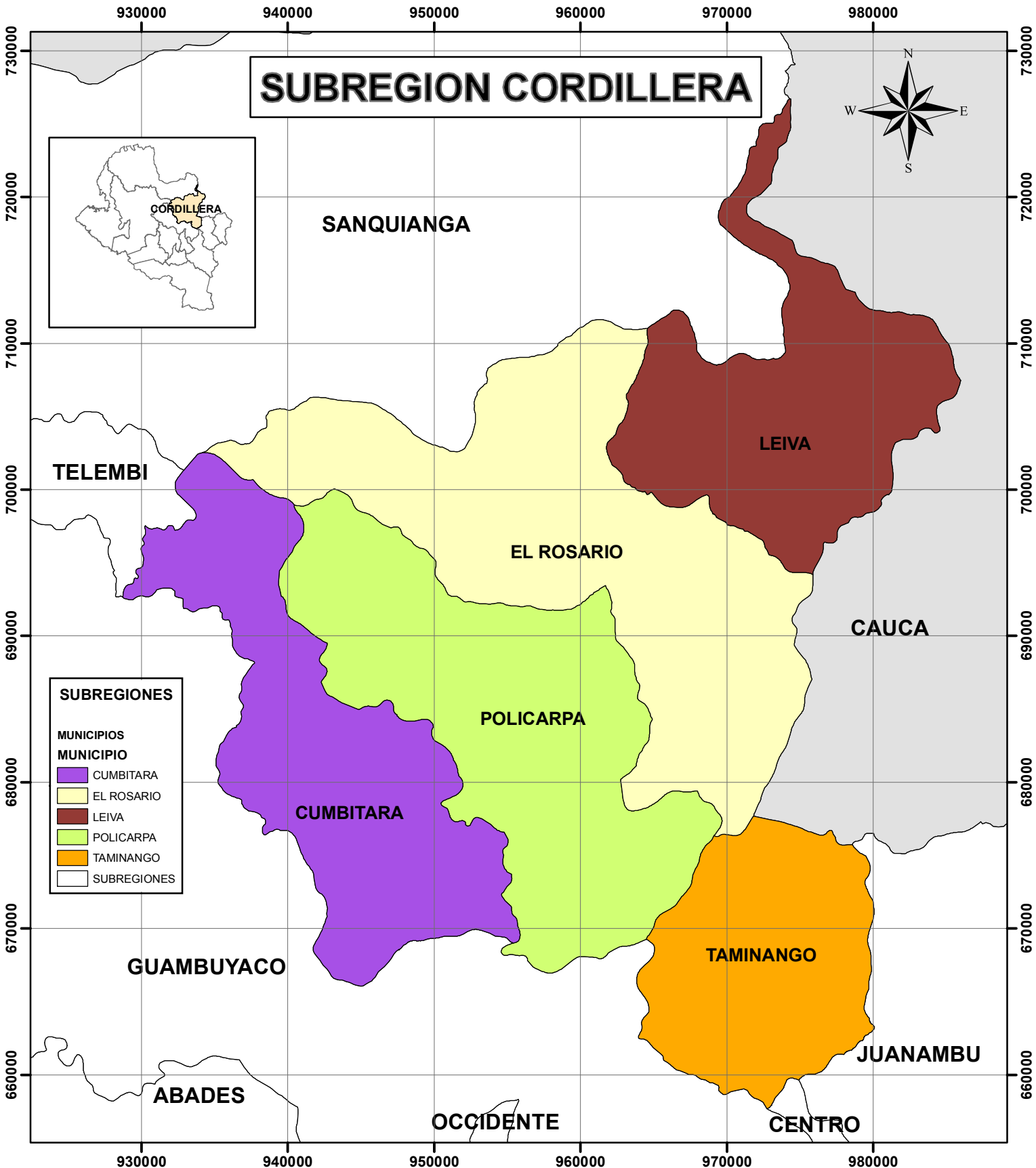
Dependencia: **Secretaria de Planeación Departamental**

Elaboró: Gerardo Fabian Ramos Muñoz
Contratista PDA Nariño

Escala: 1:400.000
0 1,2 2,5 5 7,5 10 Km

Fecha de Elaboración: Marzo de 2012

Cartografía Base: IGAC



Contiene: **MAPA DE LA SUBREGION CORDILLERA DEPARTAMENTO DE NARIÑO**

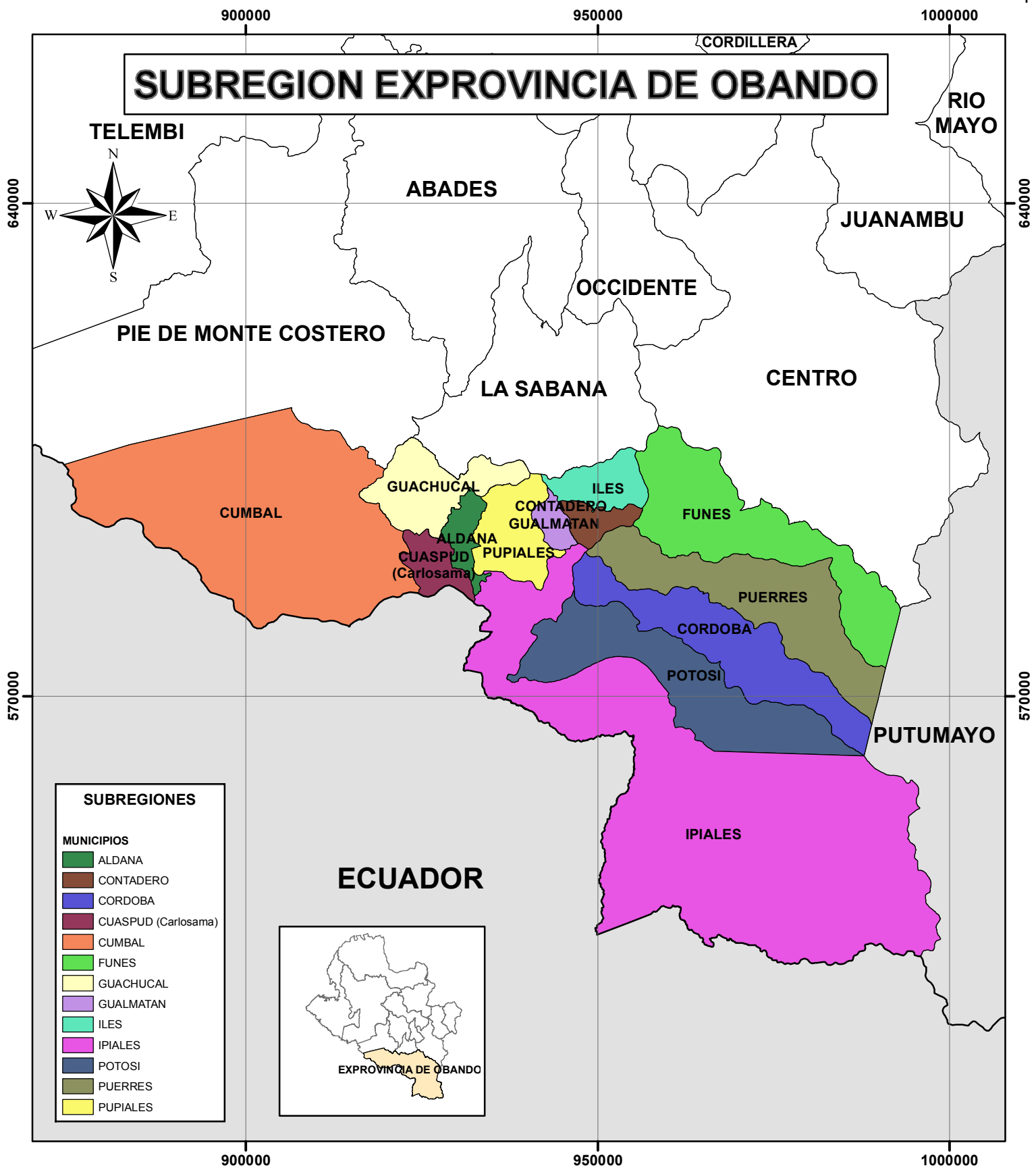
Dependencia: **Secretaria de Planeación Departamental**

Elaboró: Gerardo Fabian Ramos Muñoz
Contratista PDA Nariño

Escala: 1:350.000
0 1 2 4 6 8 Km

Fecha de Elaboración: Marzo de 2012

Cartografía Base: IGAC



Contiene:
MAPA DE LA SUBREGION EXPROVINCIA DE OBANDO
DEPARTAMENTO DE NARIÑO

Dependencia:
Secretaria de Planeación Departamental

Elaboró:
 Gerardo Fabian Ramos Muñoz
 Contratista PDA Nariño

Escala:
 1:725.000
 0 2 4 8 12 16 Km

Fecha de Elaboración:
 Marzo de 2012

Cartografía Base:
 IGAC



Contiene: MAPA DE LA SUBREGION GUAMBUYACO
DEPARTAMENTO DE NARIÑO

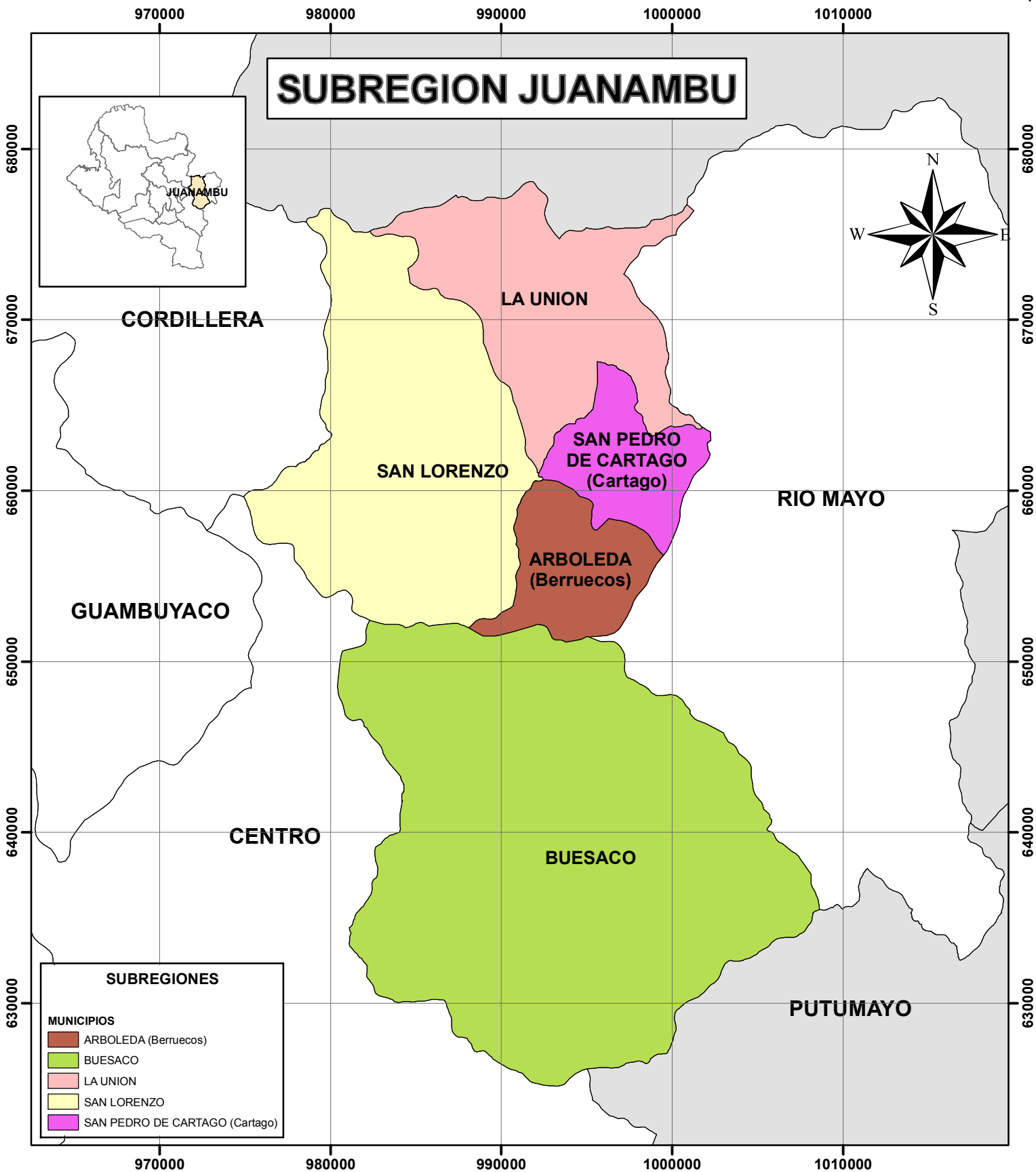
Dependencia:
Secretaria de
Planeación
Departamental

Elaboró:
Gerardo Fabian Ramos Muñoz
Contratista PDA Nariño

Escala:
1:450.000
01,2,2,5 5 7,5 10
Km

Fecha de Elaboración:
Marzo de 2012

Cartografía Base:
IGAC



SUBREGIONES

MUNICIPIOS

- ARBOLEDA (Berruecos)
- BUESACO
- LA UNION
- SAN LORENZO
- SAN PEDRO DE CARTAGO (Cartago)



Contiene: MAPA DE LA SUBREGION JUANAMBU
DEPARTAMENTO DE NARIÑO

Dependencia:
Secretaría de Planeación Departamental

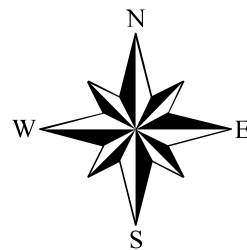
Elaboró:
Gerardo Fabian Ramos Muñoz
Contratista PDA Nariño

Escala:
1:300.000

Fecha de Elaboración:
Marzo de 2012

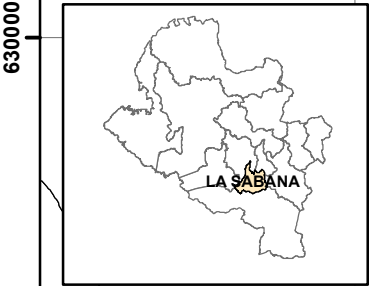
Cartografía Base:
IGAC

SUBREGION LA SABANA



ABADES

OCCIDENTE



PIE DE MONTE COSTERO

GUAITARILLA

CENTRO

TUQUERRES

IMUES

SAPUYES



OSPINA

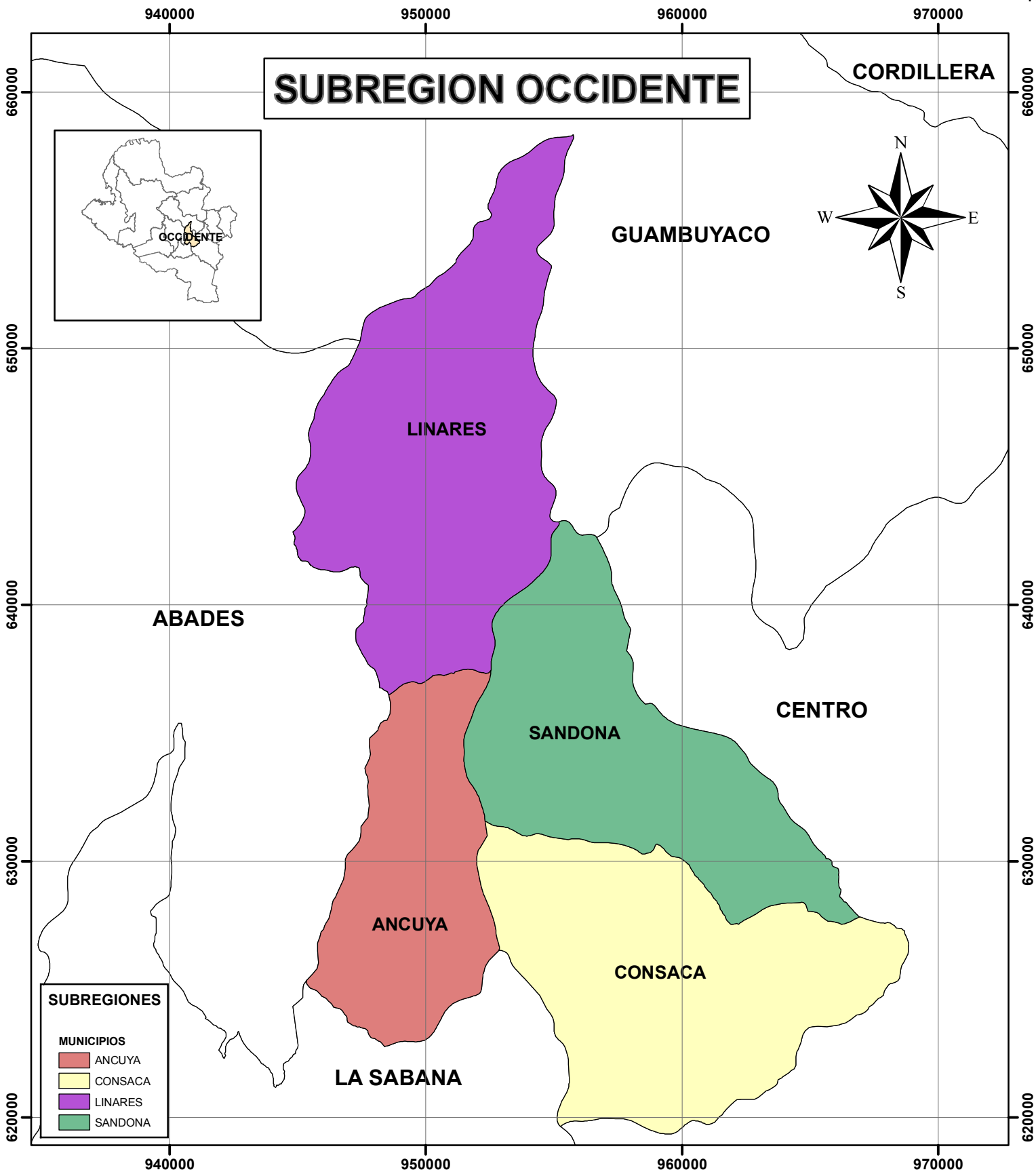
EXPROVINCIA DE OBANDO

SUBREGIONES

MUNICIPIOS

- GUAITARILLA
- IMUES
- OSPINA
- SAPUYES
- TUQUERRES

 <p>Gobernación de Nariño</p>	Contiene: MAPA DE LA SUBREGION LA SABANA DEPARTAMENTO DE NARIÑO		Dependencia: Secretaria de Planeación Departamental
	Elaboró: Gerardo Fabian Ramos Muñoz Contratista PDA Nariño	Escala: 1:200.000 	Fecha de Elaboración: Marzo de 2012



SUBREGIONES

- MUNICIPIOS**
- ANCUYA
 - CONSACA
 - LINARES
 - SANDONA

Contiene:

**MAPA DE LA SUBREGION OCCIDENTE
DEPARTAMENTO DE NARIÑO**


Dependencia:
Secretaria de
Planeación
Departamental

Elaboró:

Gerardo Fabian Ramos Muñoz
Contratista PDA Nariño

Escala:

1:200.000



Fecha de Elaboración:

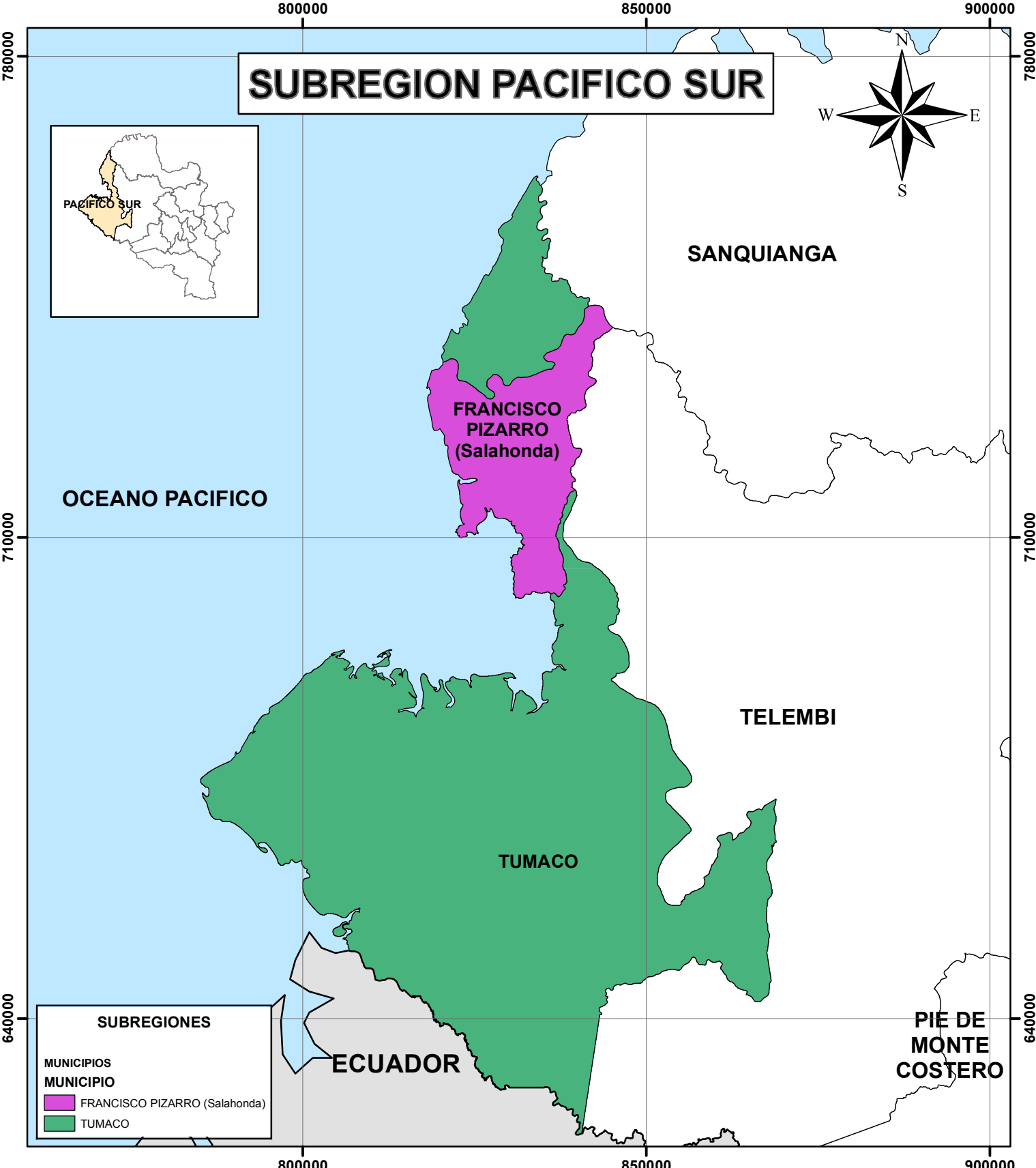
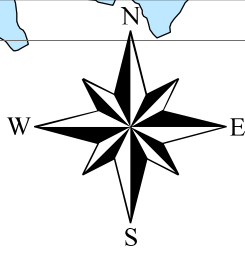
Marzo de 2012

Cartografía Base:

IGAC



SUBREGION PACIFICO SUR



SUBREGIONES

MUNICIPIOS

MUNICIPIO

- FRANCISCO PIZARRO (Salahonda)
- TUMACO



Contiene: MAPA DE LA SUBREGION PACIFICO SUR
DEPARTAMENTO DE NARIÑO

Dependencia:
Secretaria de
Planeación
Departamental

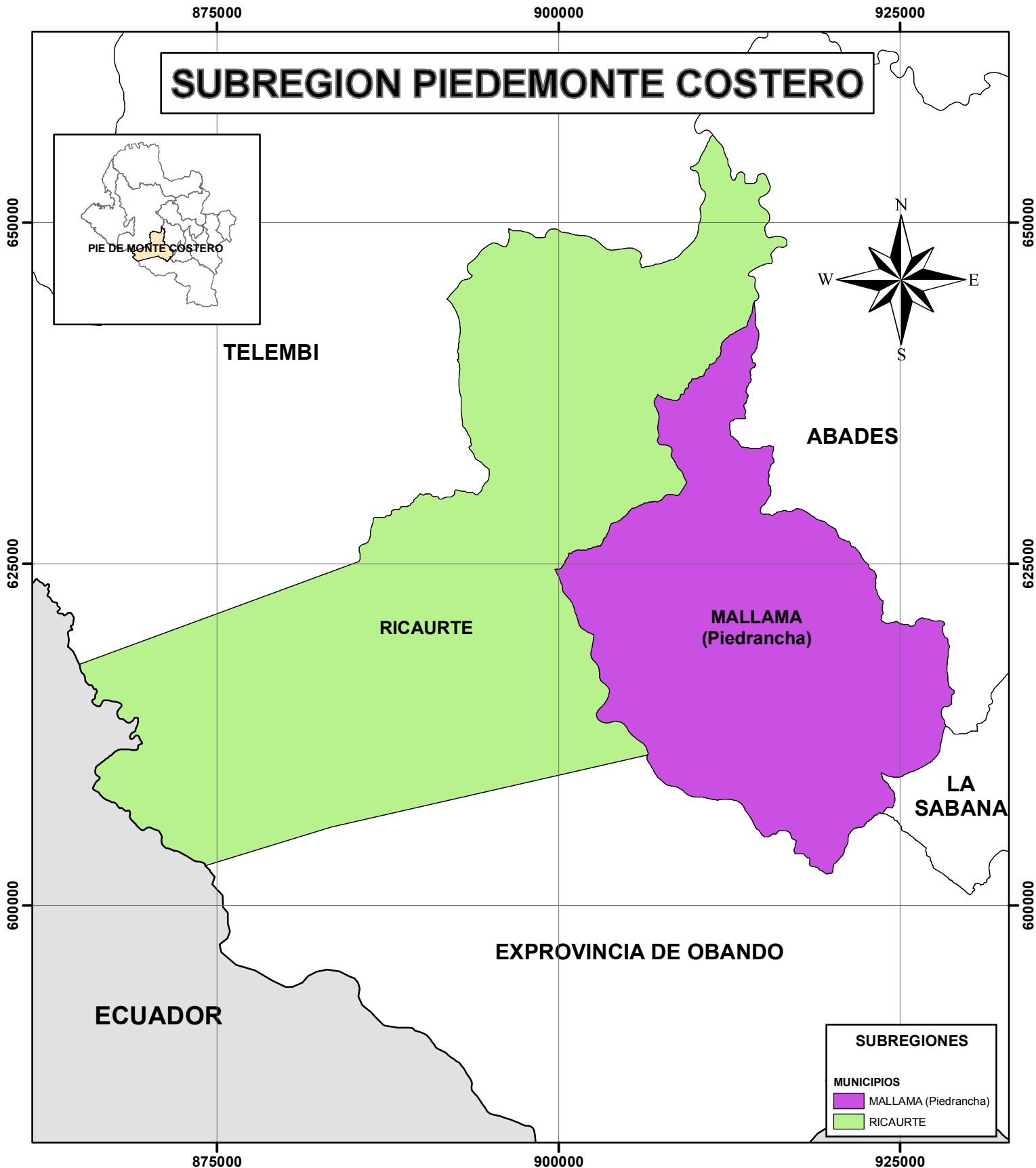
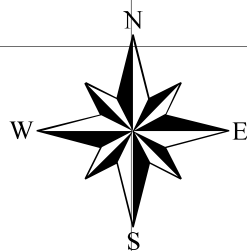
Elaboró:
Gerardo Fabian Ramos Muñoz
Contratista PDA Nariño

Escala:
1:750.000
0 2,5 5 10 15
Km

Fecha de Elaboración:
Marzo de 2012

Cartografía Base:
IGAC

SUBREGION PIEDEMONTE COSTERO



SUBREGIONES

MUNICIPIOS

- MALLAMA (Piedrancha)
- RICAURTE



Contiene: MAPA DE LA SUBREGION PIEDEMONTE COSTERO DEPARTAMENTO DE NARIÑO

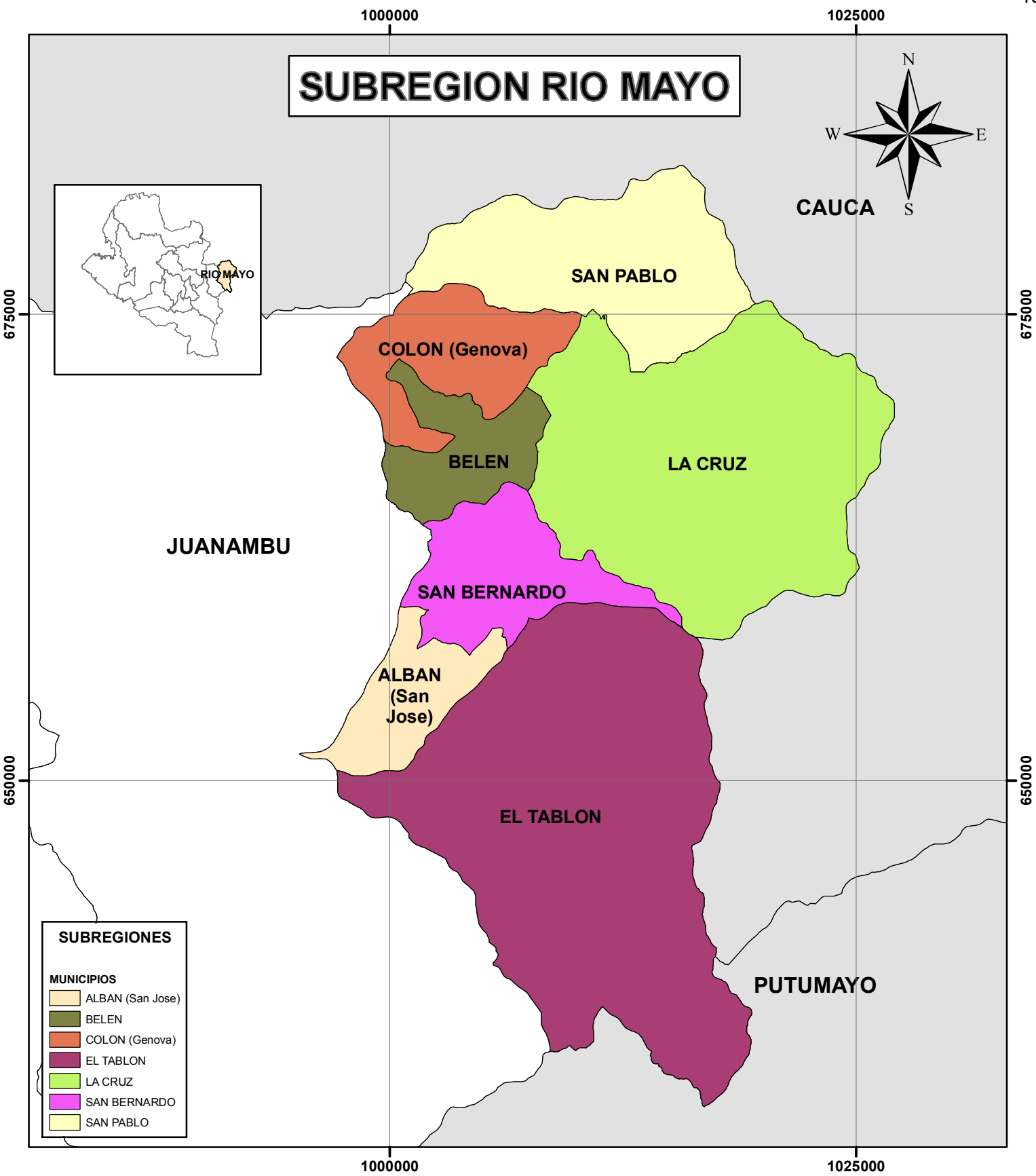
Dependencia: Secretaria de Planeación Departamental

Elaboró: Gerardo Fabian Ramos Muñoz
Contratista PDA Nariño

Escala: 1:375.000
0 1,25 5 7,5 Km

Fecha de Elaboración: Marzo de 2012

Cartografía Base: IGAC



Contiene: MAPA DE LA SUBREGION RIO MAYO DEPARTAMENTO DE NARIÑO

Dependencia: Secretaria de Planeación Departamental

Elaboró: Gerardo Fabian Ramos Muñoz
Contratista PDA Nariño

Escala: 1:275.000
0 1,25 2,5 5 7,5 Km

Fecha de Elaboración: Marzo de 2012

Cartografía Base: IGAC



SUBREGION SANQUIANGA

OCEANO PACIFICO

CAUCA


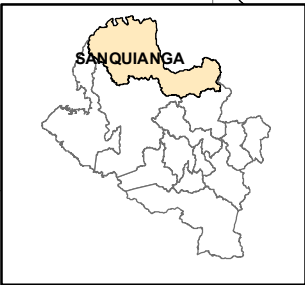
TELEMBI

CORDILLERA

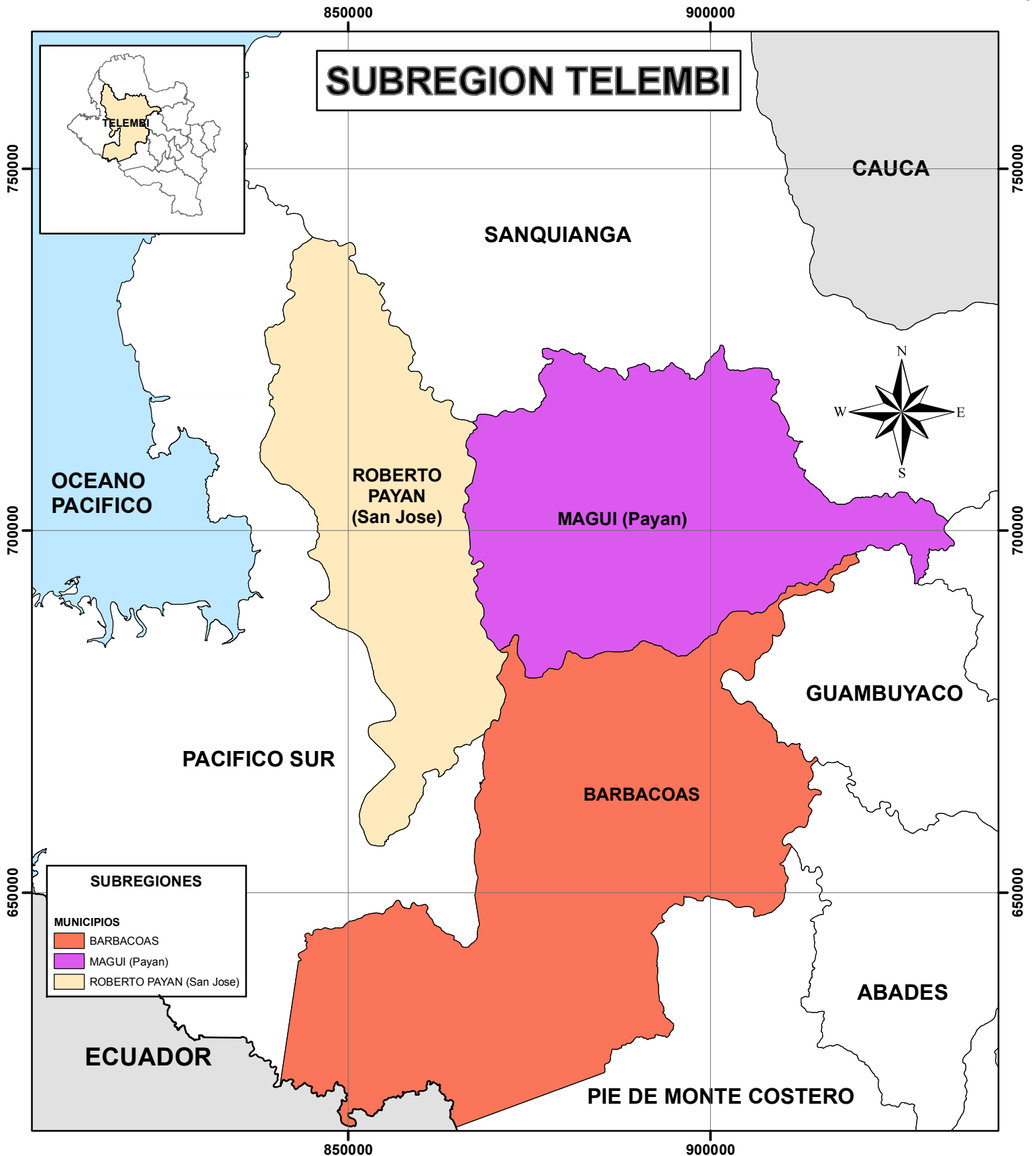
GUAMBUYACO

ABADES

PACIFICO SUR



Contiene:		Dependencia:	
MAPA DE LA SUBREGION SANQUIANGA DEPARTAMENTO DE NARIÑO		Secretaría de Planeación Departamental	
Elaboró:	Escala:	Fecha de Elaboración:	Cartografía Base:
Gerardo Fabian Ramos Muñoz Contratista PDA Nariño	1:850.000 0 3,5 7 14 21 Km	Marzo de 2012	IGAC



Contiene: MAPA DE LA SUBREGION TELEMBI
DEPARTAMENTO DE NARIÑO

Dependencia: Secretaria de Planeación Departamental

Elaboró: Gerardo Fabian Ramos Muñoz
Contratista PDA Nariño

Escala: 1:700.000
0 3,5 7 14 21 Km

Fecha de Elaboración: Marzo de 2012

Cartografía Base: IGAC



ASPECTOS GENERALES POR MUNICIPIO
Fuente: IGAC. 2012, Censo General 2005, DNP 2010

Código DANE	#	Región	Municipios	AÑO Y NORMA DE CREACION	CABECERA MUNICIPAL
52001	1	CEN	Pasto	1.540	Pasto
52019	2	RIO	Albán	Ordenanza 41 de 1903	San José
52022	3	EXP	Aldana	Ordenanza 11 de 1911	Aldana
52036	4	OCC	Ancuyá	1.544	Ancuyá
52051	5	JUA	Arboleda	1.859	Berruecos
52079	6	TEL	Barbacoas	1.916	Barbacoas
52083	7	RIO	Belén	Ordenanza 53 - Noviembre 29 de 1985	Belén
52110	8	JUA	Buesaco	1.899	Buesaco
52694	9	JUA	Cartago	Ordenanza 25 - Noviembre 29 de 1989	Cartago
52240	10	CEN	Chachagüí	Ordenanza 20 - Noviembre 24 de 1992	Chachagüí
52203	11	RIO	Colón Genova	Ordenanza 37 de 1921	Génova
52207	12	OCC	Consaca	1.900	Consaca
52210	13	EXP	Contadero	1.871	Contadero
52215	14	EXP	Córdoba	1.911	Córdoba
52224	15	EXP	Cuaspud	Ordenanza 11 de 1911	Carlosama
52227	16	EXP	Cumbal	1.913	Cumbal
52233	17	COR	Cumbitara	Ordenanza 65 de Noviembre 21 de 1968	Cumbitara
52250	18	SAN	El Charco	1.967	El Charco
52254	19	GUA	El Peñol	Ordenanza 036 de Diciembre 7 de 1998	El Peñol
52256	20	COR	El Rosario	1.815	El Rosario
52258	21	RIO	El Tablón de Gómez	1.834	El Tablón
52260	22	GUA	El Tambo	1713 Ordenanza 78 de 1870	El Tambo
52520	23	PAS	Francisco Pizarro	Decreto 126 de Febrero 28 de 1975 Ordenanza 52 - Noviembre 30 de 1971	Salahonda
52287	24	EXP	Funes	Ordenanza 22 de 1839	Funes
52317	25	EXP	Guachucal	1.935	Guachucal
52320	26	SAB	Guaitarilla	1.676	Guaitarilla
52323	27	EXP	Gualmatán	1.881	Gualmatán
52352	28	EXP	Iles	Ordenanza 07 de 1871	Iles
52354	29	SAB	Imués	1.849	Imués
52356	30	EXP	Ipiales	1.799	Ipiales
52378	31	RIO	La Cruz	1904 - Decreto 1067 de 1907	La Cruz
52381	32	CEN	La Florida	1.988	La Florida
52385	33	GUA	La Llanada	Ordenanza 26 de Noviembre 29 de 1989	La Llanada
52390	34	SAN	La Tola	Ordenanza 13 - Noviembre 16 de 1988	La Tola
52399	35	JUA	La Unión	Decreto 1840	La Unión
52405	36	COR	Leiva	Decreto 30 BIS - Enero 18 de 1978 Reglamenta la ordenanza 02 de 1977	Leiva
52411	37	OCC	Linares	Ordenanza 07 de 1871	Linares
52418	38	GUA	Los Andes	Ordenanza 25 de 1911	Sotomayor
52427	39	TEL	Magüi	1.937	Payan
52435	40	PIE	Mallama	Ordenanza 40 de 1926	Piedrancha
52473	41	SAN	Mosquera	1.874	Mosquera
52480	42	CEN	Nariño	Ordenanza 027 de Noviembre 29 de 1999 Decreto 0312 de 24 de abril de 2001	Nariño
52490	43	SAN	Olaya Herrera	1979 - Ordenanza 85 de Noviembre 30 de 1975	Bocas de Satinga
52506	44	SAB	Ospina	Ordenanza 50 de 1865	Ospina
52540	45	COR	Policarpa	Ordenanza 22 - Noviembre 28 de 1972	Policarpa
52560	46	EXP	Potosí	1.571	Potosí
52565	47	ABA	Providencia	Ordenanza 34 - Noviembre 27 de 1992	Providencia
52573	48	EXP	Puerres	1.881	Puerres
52585	49	EXP	Pupiales	1863 Ordenanza 7 y 11 de 1871	Pupiales
52612	50	PIE	Ricaurte	Ordenanza 22 de 1881	Ricaurte
52621	51	TEL	Roberto Payán	1.937	San José
52678	52	ABA	Samaniego	1.864	Samaniego
52685	53	RIO	San Bernardo	Ordenanza 23 - Noviembre 26 de 1992	San Bernardo
52687	54	JUA	San Lorenzo	1.886	San Lorenzo
52693	55	RIO	San Pablo	1.773	San Pablo
52683	56	OCC	Sandoná	Ordenanza 33 de 1868	Sandoná
52696	57	SAN	Santa Bárbara	Noviembre 30 de 1966	Iscuandé
52699	58	ABA	Santacruz	Ordenanza 40 de 1913	Guachaves
52720	59	SAB	Sapuyes	1.849	Sapuyes
52786	60	COR	Taminango	1.834	Taminango
52788	61	CEN	Tangua	Ordenanza 103 de 1874	Tangua
52835	62	PAS	Tumaco	1.800	Tumaco
52838	63	SAB	Túquerres	1.938	Túquerres
52885	64	CEN	Yacuanquer	1.750	Yacuanquer



CARACTERISTICAS GEOGRAFICAS DEL DEPARTAMENTO DE NARIÑO
Fuente: DANE Censo 2005

Código DANE	Nº	Región	Municipio	Extensión (kl)	%	Densidad Poblacional	Dist. Cap (kl)	Alt snm (mts)	Temp (gc)	Precipit (mls)
					Extensión					
52001	1	CEN	Pasto	1.181	3,55	345,8	795 BTA	2559,0	14,0	700,0
52019	2	RIO	Albán	83	0,25	119,6	68,0	1935,0	18,0	1740,0
52022	3	EXP	Aldana	52	0,16	147,7	112,0	3050,0	11,0	1000,0
52036	4	OCC	Ancuyá	73	0,22	123,1	70,0	1358,0	21,0	1350,0
52051	5	JUA	Arboleda	63	0,19	142,5	72,0	2200,0	17,0	1720,0
52079	6	TEL	Barbacoas	1.875	5,64	30,9	236,0	160,0	25,8	6512,0
52083	7	RIO	Belén	48	0,14	137,4	92,0	2450,0	16,0	1730,0
52110	8	JUA	Buesaco	682	2,05	36,3	37,0	1959,0	18,0	1400,0
52694	9	JUA	Cartago	60	0,18	117,8	80,0	1750,0	17,0	1500,0
52240	10	CEN	Chachagüí	148	0,44	106,5	29,0	1950,0	20,0	1500,0
52203	11	RIO	Colón Genova	63	0,19	139,4	127,0	1750,0	18,0	1789,0
52207	12	OCC	Consaca	132	0,4	108,2	55,0	1640,0	19,0	1158,0
52210	13	EXP	Contadero	45	0,14	167,1	75,0	2500,0	15,0	1173,0
52215	14	EXP	Córdoba	282	0,85	57,1	105,0	2867,0	12,0	1020,0
52224	15	EXP	Cuaspué	48	0,14	199,4	96,0	3050,0	12,0	980,0
52227	16	EXP	Cumbal	1.265	3,8	30,3	105,0	3100,0	11,0	951,0
52233	17	COR	Cumbitara	345	1,04	17,7	147,0	1600,0	21,0	1460,0
52250	18	SAN	El Charco	2.485	7,47	9,3	465,0	2,0	26,0	3761,0
52254	19	GUA	El Peñol	121	0,36	63,5	52,0	2200,0	18,0	1200,0
52256	20	COR	El Rosario	566	1,7	22,6	124,0	1600,0	19,0	1198,0
52258	21	RIO	El Tablón de Gómez	255	0,77	58,4	62,0	1650,0	20,0	1587,0
52260	22	GUA	El Tambo	403	1,21	36,5	43,0	2250,0	16,0	1199,0
52520	23	PAS	Francisco Pizarro	956	2,87	15,5	340,0	65,0	26,0	4069,0
52287	24	EXP	Funes	407	1,22	18,3	52,0	2300,0	15,0	1220,0
52317	25	EXP	Guachucal	159	0,48	127,1	95,0	3087,0	11,0	940,0
52320	26	SAB	Guaitarilla	131	0,39	90,4	74,0	2650,0	14,0	1140,0
52323	27	EXP	Gualmatán	35	0,11	208,6	89,0	2900,0	13,0	960,0
52352	28	EXP	Iles	82	0,25	96,4	65,0	2950,0	12,0	980,0
52354	29	SAB	Imués	86	0,26	91,7	55,0	2500,0	14,0	1225,0
52356	30	EXP	Ipiales	1.707	5,13	70,4	87,0	2892,0	12,0	870,0
52378	31	RIO	La Cruz	237	0,71	81,4	103,0	2500,0	17,0	1645,0
52381	32	CEN	La Florida	143	0,43	72,5	27,0	2180,0	17,0	1720,0
52385	33	GUA	La Llanada	265	0,8	25,0	140,0	2300,0	15,0	1500,0
52390	34	SAN	La Tola	459	1,38	16,5	460,0	20,0	28,0	4250,0
52399	35	JUA	La Unión	147	0,44	224,7	92,0	1726,0	19,0	2199,0
52405	36	COR	Leiva	316	0,95	31,9	185,0	2000,0	25,0	1361,0
52411	37	OCC	Linares	146	0,44	71,6	91,0	1500,0	22,0	1392,0
52418	38	GUA	Los Andes	907	2,73	10,7	162,0	1558,0	20,0	1770,0
52427	39	TEL	Magüi Payán	2.989	8,98	8,6	325,0	150,0	27,0	4750,0
52435	40	PIE	Mallama	531	1,6	17,6	122,0	1809,0	18,0	2360,0
52473	41	SAN	Mosquera	678	2,04	18,4		15,0	27,0	3500,0
52480	42	CEN	Nariño	52	0,16	86,6	18,0	2467,0	15,0	1720,0
52490	43	SAN	Olaya Herrera	990	2,98	26,4	538,0	20,0	28,0	3570,0
52506	44	SAB	Ospina	68	0,2	108,0	85,0	2850,0	12,0	1020,0
52540	45	COR	Policarpa	467	1,4	21,9	93,0	1000,0	26,0	836,0
52560	46	EXP	Potosí	288	0,87	37,0	120,0	2750,0	12,5	1050,0
52565	47	ABA	Providencia	42	0,13	136,4	120,0	2300,0	15,0	1500,0
52573	48	EXP	Puerres	359	1,08	24,5	95,0	2800,0	13,0	1060,0
52585	49	EXP	Pupiales	135	0,41	133,8	91,0	2900,0	11,0	960,0
52612	50	PIE	Ricaurte	2.422	7,28	8,4	142,0	1181,0	22,0	3996,0
52621	51	TEL	Roberto Payán	1.342	4,03	9,8	254,0	24,0	26,9	4720,0
52678	52	ABA	Samaniego	765	2,3	38,9	117,0	1750,0	20,0	1314,0
52685	53	RIO	San Bernardo	70	0,21	135,8	75,0	2100,0	18,0	1999,0
52687	54	JUA	San Lorenzo	267	0,8	71,7	104,0	2150,0	17,0	1740,0
52693	55	RIO	San Pablo	108	0,32	145,5	113,0	1750,0	19,0	1587,0
52683	56	OCC	Sandoná	101	0,3	209,0	48,0	1848,0	20,0	1330,0
52696	57	SAN	Santa Bárbara	1.232	3,7	11,3	513,0	10,0	27,0	4000,0
52699	58	ABA	Santacruz	555	1,67	20,2	106,0	2400,0	13,6	1510,0
52720	59	SAB	Sapuyes	133	0,4	57,0	80,0	2900,0	12,0	1177,0
52786	60	COR	Taminango	245	0,74	75,0	86,0	1500,0	20,0	844,0
52788	61	CEN	Tangua	239	0,72	58,5	28,0	2400,0	14,0	1170,0
52835	62	PAS	Tumaco	3.778	11,36	69,9	300,0	3,0	26,2	2191,0
52838	63	SAB	Túquerres	227	0,68	203,8	71,0	3000,0	10,8	990,0
52885	64	CEN	Yacuanquer	115	0,35	98,7	25,0	2700,0	11,0	1300,0
TOTAL DEPARTAMENTO				34.656	100	48,7				



TIEMPO DE TRASLADO, TIPO DE TRANSPORTE, DISTANCIA EN KILOMETROS DESDE EL MUNICIPIO HACIA LOS MUNICIPIOS VECINOS.

Fuente: Oficina Asesora de Planeación - 2016 - IDSN

Código DANE	#	Región	Municipio	Tiempo de traslado entre el municipio y su municipio vecino*	Distancia en Kilómetros entre el municipio y su municipio vecino*	Tipo de transporte entre el municipio y el municipio vecino*	Tiempo estimado del traslado entre el municipio al municipio vecino*	
							horas	minutos
52001	1	CEN	Pasto					
52019	2	RIO	Albán	San Bernardo	13	Terrestre		30
				Buesaco	29		1	
				Tablón de Gómez	67		1	30
				Arboleda	32		1	
52022	3	EXP	Aldana	Guachucal	17	Terrestre		30
				Pupiales	8			15
				Cuaspué Carlosama	15			10
				Ipiales	8			10
52036	4	OCC	Ancuya	Linares	18	Terrestre	1	
				Guaitarilla	21		1	
				Samaniego	45		1	
				Túquerres	36		2	39
				Sandoná	27		1	12
				Consaca	22			45
52051	5	JUA	Arboleda	Cartago	92	Terrestre	1	30
				Buesaco	32			30
				Albán	32		1	
				Tablón de Gómez	67		1	30
52079	6	TEL	Barbacoas	Magüí Payán	34	Fluvial –Terrestre	1	
				Cumbitara	400	Terrestre	16	30
				Los Andes	398	Terrestre	15	
				La Llanada	376	Terrestre	15	30
				Samaniego	353	Terrestre	15	
				Ricaurte	94	Terrestre	7	
				Tumaco	162	Terrestre	9	
				Roberto Payán	14	Fluvial		30
52083	7	RIO	Belén	Colón – Génova	53	Terrestre	1	30
				San Bernardo	17			30
				Cartago	43		1	30
				La Unión	54		1	45
				La Cruz	11			30
52110	8	JUA	Buesaco	San Lorenzo	102	Terrestre	2	45
				Arboleda	36			30
				Albán	29			30
				El Tablón de Gómez	26			30
				Pasto	36			30
				Chachaguí	63		1	30
52694	9	JUA	Cartago	La Unión	15	Terrestre		20
				Belén	43		1	30
				San Bernardo	17		1	
				Arboleda	32		1	30
52240	10	CEN	Chachaguí	Taminango	60	Terrestre	1	
				San Lorenzo	30			45
				Pasto	27			30
				Buesaco	63		1	30
				El Tambo	64		1	30
52203	11	RIO	Colón	La Florida	51	Terrestre	1	
				San Pablo	22			30
				La Cruz	42			45
				Belén	53		1	30
52207	12	OCC	Consacá	La Unión	53	Terrestre	1	
				Ancuyá	22			45
				Guaitarilla	37			30
				Nariño	76		1	30
				Pasto	51			50
				Sandoná	27			30
52210	13	EXP	Contadero	Yacuanquer	27	Terrestre		30
				Iles	13		1	15
				Sapuyes	69			
				Puerres	13			15
				Ipiales	19			20
				Funes	33			30
Gualmatán	43		40					



TIEMPO DE TRASLADO, TIPO DE TRANSPORTE, DISTANCIA EN KILOMETROS DESDE EL MUNICIPIO HACIA LOS MUNICIPIOS VECINOS.

Fuente: Oficina Asesora de Planeación - 2016 - IDSN

Código DANE	#	Región	Municipio	Tiempo de traslado entre el municipio y su municipio vecino*	Distancia en Kilómetros entre el municipio y su municipio vecino*	Tipo de transporte entre el municipio y el municipio vecino*	Tiempo estimado del traslado entre el municipio al municipio vecino*	
							horas	minutos
52215	14	EXP	Córdoba	Ipiales	15	Terrestre	2	20
				Puerres	10			20
				Pasto	90			
				Potosí	19			30
52224	15	EXP	Cuaspud	Aldana	15	Terrestre		10
				Guachucal	30			30
				Ipiales	16			15
				Cumbal	20			15
				Guachucal	8			10
52227	16	EXP	Cumbal	Mallama	54	Terrestre	1	1
				Ricaurte	74			30
				Cuaspud	20			15
				Policarpa	71			
52233	17	COR	Cumbitara	Magüi Payán	434	Terrestre		21
				Barbacoas	400			30
				Los Andes	120			5
				La Llanada	135			6
				Santa Bárbara	32			1
52250	18	SAN	El Charco	El Rosario	589	Fluvial		15
				Magüi Payán	323	Fluvial-Terrestre		12
				Leiva	650	Fluvial-Terrestre		13
				La Tola	27	Fluvial		1
				Policarpa				5
52254	19	GUA	El Peñol	El Tambo	15	Terrestre		15
				Los Andes	23			30
				Linares	85			1
				Taminango	139			4
				Taminango	56			1
52256	20	COR	El Rosario	Policarpa	56	Terrestre		2
				Magüi Payán	397			16
				El Charco	589			15
				Leiva	172			2
				Albán	67			1
52258	21	RIO	El Tablón de Gómez	San Bernardo	80	Terrestre		2
				La Cruz	108			3
				Buesaco	26			
				Arboleda	67			1
				El Peñol	15			
52260	22	GUA	El Tambo	Chachagüí	64	Terrestre		1
				Nariño	22			30
				La Florida	13			20
				Sandoná	31			1
				Linares	90			2
				Los Andes	38			1
				Tumaco	30			1
52520	23	PAS	Francisco Pizarro	Roberto Payán	172	Fluvial		4
				Mosquera	32			1
				Pasto	65			1
52287	24	EXP	Funes	Tangua	42	Terrestre		30
				Puerres	40			30
				Contadero	34			30
				Iles	26			30
				Imués	24			30
				Sapuyes	18			20
52317	25	EXP	Guachucal	Mallama	45	Terrestre		1
				Cumbal	8			10
				Cuaspud	30			30
				Aldana	17			30
				Pupiales	29			30
				Samaniego	35			1
52320	26	SAB	Guaitarilla	Ancuyá	21	Terrestre		1
				Consaca	37			30
				Yacuquer	52			1
				Imués	22			40
				Túquerres	14			20
52323	27	EXP	Gualmatán	Contadero	43	Terrestre		40
				Pupiales	12			15
				Iles	13			20
				Ipiales	23			30



TIEMPO DE TRASLADO, TIPO DE TRANSPORTE, DISTANCIA EN KILOMETROS DESDE EL MUNICIPIO HACIA LOS MUNICIPIOS VECINOS.

Fuente: Oficina Asesora de Planeación - 2016 - IDSN

Código DANE	#	Región	Municipio	Tiempo de traslado entre el municipio y su municipio vecino*	Distancia en Kilómetros entre el municipio y su municipio vecino*	Tipo de transporte entre el municipio y el municipio vecino*	Tiempo estimado del traslado entre el municipio al municipio vecino*	
							horas	minutos
52352	28	EXP	Iles	Imués	35	Terrestre		40
				Gualmatán	13			15
				el contadero	13			15
				Pupiales	24			30
				Ospina	18			30
				Sapuyes	32			30
				Funes	26			30
52354	29	SAB	Imués	Guaitarilla	22	Terrestre		40
				Yacuanquer	32			40
				Funes	24			30
				Iles	35			40
				Ospina	36			40
				Túquerres	19			30
52356	30	EXP	Ipiiales	Pupiales	11	Terrestre		15
				Gualmatán	23			30
				Contadero	19			20
				Aldana	8			10
				Cuaspud	16			15
				Puerres	25			40
				Córdoba	15			20
				Potosí	9			10
52378	31	RIO	La Cruz	San Pablo	15	Terrestre		30
				Tablón de Gómez	108		3	
				San Bernardo	28		1	
				Belén	11			30
				Colón Génova	42			45
52381	32	CEN	La Florida	El Tambo	13	Terrestre		20
				Pasto	24			30
				Chachagú	51		1	
				Nariño	9			10
				Sandoná	21		1	
52385	33	GUA	La Llanada	Samaniego	23	Terrestre		40
				Cumbitara	135		6	
				Linares	41		1	30
				Barbacoas	376		15	
				Los Andes	46		1	30
52390	34	SAN	La Tola	Roberto Payán	362	Fluvial	4	
				El Charco	27	Fluvial	1	
				Olaya Herrera	88	Fluvial	2	
52399	35	JUA	La Unión	Cartago	15	Terrestre		20
				Belén	54		1	45
				Colón Génova	53		1	
				San Pablo	35			40
				San Lorenzo	55		1	15
52405	36	COR	Leiva	El Rosario	172	Terrestre	2	30
				Policarpa	37		2	
				El Charco	650		13	
52411	37	OCC	Linares	Los Andes	46	Terrestre	3	
				El Peñol	85		1	30
				Ancuyá	18		1	
				La Llanada	41		1	30
				Samaniego	63		1	30
				El Tambo	90		2	12
				Sandoná	45		2	
52418	38	GUA	Los Andes	La Llanada	46	Terrestre	1	30
				El Tambo	38		1	
				El Peñol	23			30
				Cumbitara	120		5	
				Linares	46		3	
				Barbacoas	398		15	
52427	39	TEL	Magui Payán	El Charco	323	Terrestre-Fluvial	12	
				Barbacoas	37	Terrestre	1	
				El Rosario	397		16	
				Policarpa	366		16	
				Cumbitara	434		21	
				Roberto Payán	51	Terrestre-Fluvial	1	30



TIEMPO DE TRASLADO, TIPO DE TRANSPORTE, DISTANCIA EN KILOMETROS DESDE EL MUNICIPIO HACIA LOS MUNICIPIOS VECINOS.

Fuente: Oficina Asesora de Planeación - 2016 - IDSN

Código DANE	#	Región	Municipio	Tiempo de traslado entre el municipio y su municipio vecino*	Distancia en Kilómetros entre el municipio y su municipio vecino*	Tipo de transporte entre el municipio y el municipio vecino*	Tiempo estimado del traslado entre el municipio al municipio vecino*	
							horas	minutos
52435	40	PIE	Mallama	Santacruz	82	Terrestre	1	30
				Ricaurte	17			20
				Guachucal	45		1	
				Sapuyes	42		1	
				Cumbal	54		1	
52473	41	SAN	Mosquera	La Tola	158	Fluvial	6	
				Roberto Payán	140	Fluvial	4	
				Olaya Herrera	70	Fluvial	3	45
				Francisco Pizarro	32	Fluvial	1	15
				Tumaco	30	Fluvial	1	15
52480	42	CEN	Nariño	Consaca	76	Terrestre	1	30
				La Florida	9			10
				El Tambo	22			30
				Pasto	18			15
52490	43	SAN	Olaya Herrera	Mosquera	70	Fluvial	3	
				La Tola	88	Fluvial	2	
				Roberto Payán	70	Fluvial	2	
52506	44	SAB	Ospina	Imués	36	Terrestre		40
				Túquerres	18			30
				Iles	18			30
				Sapuyes	16			20
52540	45	COR	Policarpa	El Peñol	145	Terrestre	5	
				Taminango	25		2	
				Leiva	37		2	
				El Rosario	56		2	
				Cumbitara	71		4	
52560	46	EXP	Potosí	Magui Payán	363		16	
				Córdoba	19	Terrestre		30
52565	47	ABA	Providencia	Ipiales	9			10
				Samaniego	43	Terrestre	1	
				Túquerres	58		1	30
52573	48	EXP	Puerres	Santacruz	51			1
				Funes	40	Terrestre		30
				Córdoba	10			20
				Pasto	80		1	30
				Ipiales	25			40
Contadero	13		15					
52585	49	EXP	Pupiales	Sapuyes	29	Terrestre		30
				Ipiales	11			15
				Iles	24			30
				Gualmatán	12			15
				Aldana	8			15
				Guachucal	29			30
52612	50	PIE	Ricaurte	Barbacoas	94	Terrestre	7	
				Samaniego	112		2	30
				Cumbal	74		1	
				Santacruz	103		2	
				Mallama	17			20
				Tumaco	88		2	30
52621	51	TEL	Roberto Payán	Francisco Pizarro	172	Fluvial	4	
				Mosquera	140		4	
				La Tola	362		4	
				Olaya Herrera	70		2	
				Barbacoas	14			30
				Tumaco	156		5	
				Magui Payán	51		Fluvial-Terrestre	1
52678	52	ABA	Samaniego	La Llanada	23	Terrestre		40
				Santacruz	55		1	
				Gualtarilla	35		1	
				Providencia	43		1	
				Linares	63		1	30
				Ancuyá	45		1	
				Barbacoas	353		15	
Ricaurte	112	2	30					



TIEMPO DE TRASLADO, TIPO DE TRANSPORTE, DISTANCIA EN KILOMETROS DESDE EL MUNICIPIO HACIA LOS MUNICIPIOS VECINOS.

Fuente: Oficina Asesora de Planeación - 2016 - IDSN

Código DANE	#	Región	Municipio	Tiempo de traslado entre el municipio y su municipio vecino*	Distancia en Kilómetros entre el municipio y su municipio vecino*	Tipo de transporte entre el municipio y el municipio vecino*	Tiempo estimado del traslado entre el municipio al municipio vecino*	
							horas	minutos
52685	53	RIO	San Bernardo	Belén	17	Terrestre		30
				La Cruz	28			30
				Tablón de Gómez	80		2	
				Cartago	43		1	
				Albán	13			30
52687	54	JUA	San Lorenzo	La Unión	55	Terrestre	1	15
				Buesaco	102		2	45
				Chachagúí	30			45
				Arboleda	48		1	
				Taminango	27		1	30
52693	55	RIO	San Pablo	Colón Genova	22	Terrestre		30
				La Cruz	15			30
				La Unión	35			40
52683	56	OCC	Sandóná	El Tambo	31	Terrestre	1	
				Consaca	27			30
				La Florida			1	
				Linares	45		2	
				Ancuyá	27		1	12
52696	57	SAN	Santa Bárbara	El Charco	32	Terrestre	1	
52699	58	ABA	Santacruz	Samaniego	55	Terrestre	1	
				Sapuyes	10			20
				Túquerres	37			40
				Providencia	51		1	30
				Mallama	82		1	30
				Ricaurte	103		2	
52720	59	SAB	Sapuyes	el contadero	69	Terrestre	1	
				Santacruz	10			20
				iles	32			30
				Túquerres	47			40
				Guachucal	18			20
				Mallama	42		1	
				Pupiales	29			30
				Ospina	16			20
52786	60	COR	Taminango	El Rosario	56	Terrestre	1	
				Chachagúí	60		1	
				San Lorenzo	27		1	30
				El Peñol	139		4	
				Policarpa	25		2	
52788	61	CEN	Tangua	Yacuanquer	7	Terrestre		10
				Pasto	23			30
				Funes	42			30
52835	62	PAS	Tumaco	Francisco Pizarro	30	Fluvial	1	
				Ricaurte	88		2	30
				Barbacoas	142		8	
				Roberto Payán	156		5	
52838	63	SAB	Túquerres	Ancuyá	36	Terrestre	2	39
				Providencia	58		1	30
				Sapuyes	47			40
				Ospina	18			30
				Guaitarilla	14			20
				Imués	19			30
				Santacruz	37			40
52885	64	CEN	Yacuanquer	Pasto	24	Terrestre		30
				Consaca	27			30
				Imués	32			40
				Guaitarilla	52		1	
				Tangua	7			10



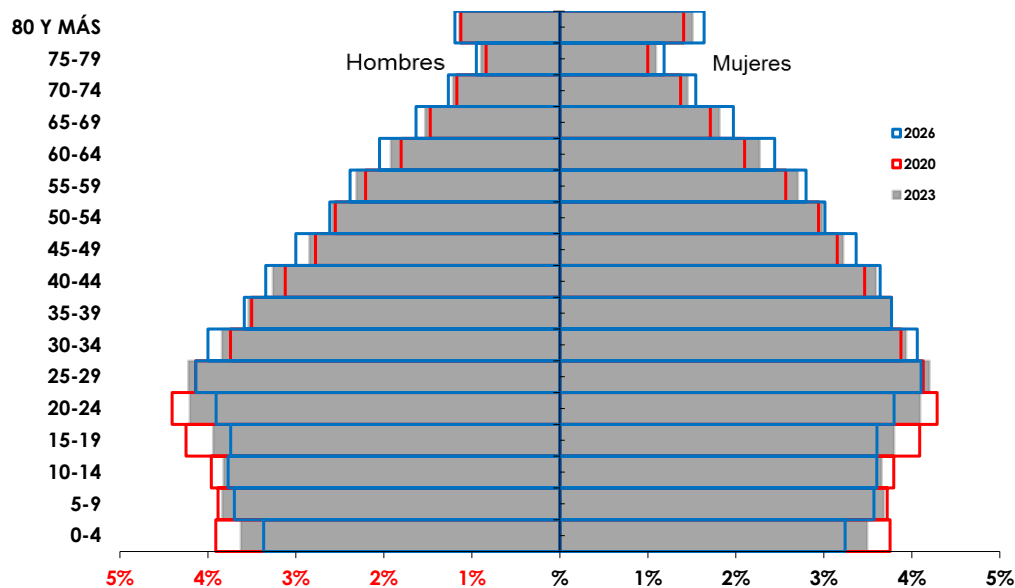
TIEMPO DE TRASLADO, TIPO DE TRANSPORTE Y DISTANCIA EN KILÓMETROS DEPARTAMENTO DE NARIÑO

Fuente: Oficina Asesora de Planeación - 2016 - IDSN

Código DANE	#	Región	Municipios	Tiempo de llegada desde el municipio más alejado a la ciudad capital del departamento, en minutos.				Distancia en Kilómetros desde el municipio más alejado a la ciudad capital del departamento	Tipo de transporte desde el municipio más alejado a la ciudad capital del departamento
				Terrestre	Marítimo	Fluvial	Total		
52001	1	CEN	Pasto	MUNICIPIO CAPITAL					
52019	2	RIO	Albán	120 min.			120 min.	65	Terrestre
52022	3	EXP	Aldana	135 min.			135 min.	95	Terrestre
52036	4	OCC	Ancuya	150 min.			150 min.	72	Terrestre
52051	5	JUA	Arboleda	150 min.			150 min.	72	Terrestre
52079	6	TEL	Barbacoas	720 min.			720 min.	236	Terrestre
52083	7	RIO	Belén	210 min.			210 min.	92	Terrestre
52110	8	JUA	Buesaco	60 min.			60 min.	36	Terrestre
52203	9	RIO	Colón	270 min.			270 min.	145	Terrestre
52207	10	OCC	Consacá	90 min.			90 min.	51	Terrestre
52210	11	EXP	Contadero	90 min.			90 min.	75	Terrestre
52215	12	EXP	Córdoba	120 min.			120 min.	90	Terrestre
52224	13	EXP	Cuaspud	150 min.			150 min.	96	Terrestre
52227	14	EXP	Cumbal	150 min.			150 min.	120	Terrestre
52233	15	COR	Cumbitara	270 min.			270 min.	164	Terrestre
52240	16	CEN	Chachagúí	30 min.			30 min.	27	Terrestre
52250	17	SAN	El Charco	300 min.	300 min.		600 min.	465	Terrestre y marítimo
52254	18	GUA	El Peñol	100 min.			100 min.	52	Terrestre
52256	19	COR	El Rosario	135 min.			135 min.	124	Terrestre
52258	20	RIO	El Tablón de Gómez	150 min.			150 min.	62	Terrestre
52260	21	GUA	El Tambo	60 min.			60 min.	37	Terrestre
52287	22	EXP	Funes	90 min.			90 min.	65	Terrestre
52317	23	EXP	Guachucal	120 min.			120 min.	99	Terrestre
52320	24	SAB	Guaitarilla	105 min.			105 min.	74	Terrestre
52323	25	EXP	Gualmatán	120 min.			120 min.	82	Terrestre
52352	26	EXP	Illes	150 min.			150 min.	65	Terrestre
52354	27	SAB	Imués	90 min.			90 min.	55	Terrestre
52356	28	EXP	Ipiales	90 min.			90 min.	80	Terrestre
52378	29	RIO	La Cruz	240 min.			240 min.	100	Terrestre
52381	30	CEN	La Florida	30 min.			30 min.	24	Terrestre
52385	31	GUA	La Llanada	210 min.			210 min.	140	Terrestre
52390	32	SAN	La Tola	300 min.	300 min.		600 min.	460	Terrestre y marítimo
52399	33	JUA	La Unión	165 min.			165 min.	92	Terrestre
52405	34	COR	Leiva	270 min.			270 min.	185	Terrestre
52411	35	OCC	Linares	195 min.			195 min.	94	Terrestre
52418	36	GUA	Los Andes	180 min.			180 min.	162	Terrestre
52427	37	TEL	Magúí Payán	780 min.			780 min.	270	Terrestre
52435	38	PIE	Mallama	150 min.			150 min.	121	Terrestre
52473	39	SAN	Mosquera	300 min.	210 min.		510 min.	302	Terrestre y marítimo
52480	40	CEN	Nariño	30 min.			30 min.	18	Terrestre
52490	41	SAN	Olaya Herrera	300 min.	270 min.		570 min.	372	Terrestre y marítimo
52506	42	SAB	Ospina	120 min.			120 min.	75	Terrestre
52520	43	PAS	Francisco Pizarro	300 min.	120 min.		420 min.	334	Terrestre y marítimo
52540	44	COR	Policarpa	165 min.			165 min.	93	Terrestre
52560	45	EXP	Potosí	135 min.			135 min.	89	Terrestre
52565	46	ABA	Providencia	180 min.			180 min.	85	Terrestre
52573	47	EXP	Puerres	90 min.			90 min.	80	Terrestre
52585	48	EXP	Pupiales	135 min.			135 min.	91	Terrestre
52612	49	PIE	Ricaurte	180 min.			180 min.	142	Terrestre
52621	50	TEL	Roberto Payán	720 min.		60 min.	780 min.	250	Terrestre y Fluvial
52678	51	ABA	Samaniego	180 min.			180 min.	117	Terrestre
52683	52	OCC	Sandoná	90 min.			90 min.	49	Terrestre
52685	53	RIO	San Bernardo	180 min.			180 min.	75	Terrestre
52687	54	JUA	San Lorenzo	135 min.			135 min.	66	Terrestre
52693	55	RIO	San Pablo	270 min.			270 min.	123	Terrestre
52694	56	JUA	Cartago	150 min.			150 min.	81	Terrestre
52696	57	SAN	Santa Bárbara	300 min.	360 min.		660 min.	550	Terrestre y marítimo
52699	58	ABA	Santacruz	135 min.			135 min.	108	Terrestre
52720	59	SAB	Sapuyes	120 min.			120 min.	79	Terrestre
52786	60	COR	Taminango	120 min.			120 min.	87	Terrestre
52788	61	CEN	Tangua	35 min.			35 min.	23	Terrestre
52835	62	PAS	Tumaco	300 min.			300 min.	304	Terrestre
52838	63	SAB	Túquerres	90 min.			90 min.	71	Terrestre
52885	64	CEN	Yacuanquer	30 min.			30 min.	25	Terrestre



PIRAMIDE POBLACIONAL DEL DEPARTAMENTO DE NARIÑO



Índice Demográfico	Año		
	2020	2023	2026
Poblacion total	1.665.454	1.699.570	1.727.849
Poblacion Masculina	813.861	828.257	840.570
Poblacion femenina	851.593	871.313	887.279
Relación hombres:mujer	96	95	95
Razón niños:mujer	23	21	20
Indice de infancia	23	22	21
Indice de juventud	25	24	23
Indice de vejez	10	11	11
Indice de envejecimiento	44	48	54
Indice demografico de dependencia	50	49	48
Indice de dependencia infantil	34	33	32
Indice de dependencia mayores	15	16	17
Indice de Friz	114	107	99

Índices demográficos	Interpretación - Año 2023
Relación hombres/mujer	Representa la relación entre hombre y mujeres. En el año 2023 por cada 100 mujeres hay 95 hombres.
Razón niños mujer	Representa la relación entre niños y mujeres en edad fértil. En el año 2023 por cada 100 mujeres en edad fértil, entre 15 y 49 años, hay 21 niños y niñas entre 0 y 4 años
Indice de infancia	Representa la relación entre los menores de 15 años y la población total. En el año 2023 por cada 100 personas 22 correspondían a población menor de 15 años.
Indice de juventud	Representa la relación entre la cantidad de personas entre 15 y 29 años y la población total. En el año 2023 por cada 100 personas, 24 tienen entre 15 y 29 años.
Indice de vejez	Representa la relación entre la población mayor de 65 años y la población total. En el año 2023 de cada 100 personas, 11 tienen 65 años y más.
Indice de envejecimiento	Representa la relación entre la cantidad de personas adultas mayores y la cantidad de niños y jóvenes. En el año 2023 por cada 100 niños y jóvenes menores de 15 años hay 48 personas mayores de 65 años
Indice demografico de dependencia	Representa la relación entre la población menor de 15 y mayor de 65 años y la población entre 15 y 64 años. En el año 2023 de cada 100 personas entre 15 y 64 años hay 49 menores de 15 y mayores de 65 años
Indice de dependencia infantil	Representa la relación entre la población menor de 15 años y la población entre 15 y 64 años. En el año 2023, de cada 100 personas entre 15 y 64 años hay 33 personas menores de 15 años.
Indice de dependencia mayores	Representa la relación entre la población mayor de 65 años y la población entre 15 y 64 años. En el año 2023, de cada 100 personas entre 15 y 64 años 16 tienen más de 65 años.
Indice de Friz	Representa la relación entre la población menor de 20 años (entre 0 y 19 años), con respecto a la población entre los 30 y los 49 años. Cuando este índice supera el valor de 160 se considera que la población estudiada es una población joven, mientras que si resulta inferior a 60 se considera una población envejecida.



**INDICADORES DEMOGRAFICOS DE SALUD
DEPARTAMENTO DE NARIÑO - AÑO 2023**

Fuente: DANE, Subdirección de Salud Pública, Oficina de Epidemiología

Código DANE	#	Región	MUNICIPIOS	Población Total - 2023	Pob menor de 1 año	Pob menor de 5 años	Pob menor de 15 años	Pob de 15 a 64 años	Pob de 65 años y más	Pob de mujeres de 10 a 54 años	Población masculina	Población femenina	Población Nacidos Vivos 2023 *
52001	1	CEN	Pasto	410.835	4.369	22.851	72.223	293.108	45.504	142.863	192.494	218.341	3.610
52019	2	RIO	Albón	9.993	105	548	1.773	6.841	1.379	3.217	5.014	4.979	72
52022	3	EXP	Aldana	7.734	92	480	1.503	5.250	981	2.590	3.709	4.025	53
52036	4	OCC	Ancuyá	9.056	80	409	1.348	6.027	1.681	2.629	4.610	4.446	36
52051	5	JUA	Arboleda	9.045	108	560	1.794	6.012	1.239	2.838	4.529	4.516	52
52079	6	TEL	Barbacoas	58.292	1.368	7.071	20.305	34.756	3.231	18.199	29.570	28.722	477
52083	7	RIO	Belén	6.621	72	373	1.136	4.592	893	2.149	3.219	3.402	31
52110	8	JUA	Buesaco	24.905	270	1.425	4.810	16.350	3.745	7.763	12.376	12.529	157
52694	9	JUA	Cartago	7.100	80	424	1.411	4.780	909	2.299	3.564	3.536	65
52240	10	CEN	Chachagüí	15.860	188	980	3.137	10.599	2.124	5.075	7.863	7.997	111
52203	11	RIO	Colón Genova	8.829	89	459	1.546	5.856	1.427	2.675	4.476	4.353	49
52207	12	OCC	Consaca	14.400	122	641	2.377	9.685	2.338	4.700	7.071	7.329	57
52210	13	EXP	Contadero	7.578	94	488	1.506	4.937	1.135	2.361	3.739	3.839	48
52215	14	EXP	Córdoba	16.223	224	1.169	3.548	10.687	1.988	5.388	7.809	8.414	118
52224	15	EXP	Cuaspué	9.618	132	684	2.067	6.389	1.162	3.158	4.699	4.919	54
52227	16	EXP	Cumbal	38.599	570	2.949	8.625	25.908	4.066	13.060	18.802	19.797	276
52233	17	COR	Cumbitara	6.152	68	359	1.247	4.128	777	1.985	3.149	3.003	109
52250	18	SAN	El Charco	23.099	556	2.877	8.232	13.492	1.375	7.225	11.651	11.448	493
52254	19	GUA	El Peñol	7.734	59	316	1.198	5.342	1.194	2.444	3.893	3.841	43
52256	20	COR	El Rosario	12.843	127	660	2.385	8.772	1.686	4.098	6.436	6.407	64
52258	21	RIO	El Tablón de Gómez	15.009	151	785	2.761	10.487	1.761	5.018	7.573	7.436	109
52260	22	GUA	El Tambo	14.811	142	750	2.556	9.866	2.389	4.578	7.319	7.492	88
52520	23	PAS	Francisco Pizarro	14.861	282	1.467	4.523	9.190	1.148	4.697	7.444	7.417	125
52287	24	EXP	Funes	7.486	71	360	1.362	4.929	1.195	2.316	3.718	3.768	40
52317	25	EXP	Guachucal	20.338	233	1.213	3.569	14.278	2.491	6.906	9.769	10.569	134
52320	26	SAB	Guaitarilla	11.921	113	589	2.043	8.138	1.740	3.729	5.927	5.994	52
52323	27	EXP	Gualmatán	7.352	67	348	1.192	5.076	1.084	2.485	3.473	3.879	36
52352	28	EXP	Iles	7.954	101	531	1.634	5.286	1.034	2.585	3.861	4.093	50
52354	29	SAB	Imués	7.937	66	348	1.230	5.452	1.255	2.578	3.812	4.125	51
52356	30	EXP	IpiALES	120.842	1.635	8.523	26.057	83.230	11.555	41.647	57.705	63.137	1.305
52378	31	RIO	La Cruz	19.421	200	1.046	3.381	13.408	2.632	6.326	9.488	9.933	134
52381	32	CEN	La Florida	10.465	102	530	1.724	7.088	1.653	3.268	5.172	5.293	43
52385	33	GUA	La Llanada	6.636	103	542	1.528	4.451	657	2.192	3.235	3.401	59
52390	34	SAN	La Tola	7.661	168	871	2.603	4.458	600	2.390	3.813	3.848	125
52399	35	JUA	La Unión	33.262	377	1.962	6.135	22.975	4.152	10.844	16.460	16.802	297
52405	36	COR	Leiva	10.144	116	613	2.278	6.746	1.120	3.248	5.238	4.906	96
52411	37	OCC	Linares	10.510	88	463	1.658	7.048	1.804	3.235	5.260	5.250	61
52418	38	GUA	Los Andes	9.766	121	635	2.032	6.534	1.200	3.131	4.908	4.858	83
52427	39	TEL	Magüi Payán	25.981	680	3.506	9.817	14.949	1.215	8.226	13.105	12.876	141
52435	40	PIE	Mollama	9.396	118	619	1.955	6.255	1.186	2.999	4.691	4.705	61
52473	41	SAN	Mosquera	12.547	190	994	3.308	8.364	875	4.383	6.328	6.219	115
52480	42	CEN	Nariño	4.541	54	276	851	3.183	507	1.522	2.243	2.298	50
52490	43	SAN	Olaya Herrera	26.280	594	3.079	9.083	15.656	1.541	8.755	12.978	13.302	502
52506	44	SAB	Ospina	7.393	80	418	1.312	5.088	993	2.350	3.625	3.768	40
52540	45	COR	Policarpa	10.314	109	577	2.116	7.154	1.044	3.540	5.136	5.178	191
52560	46	EXP	Potosí	10.719	157	812	2.259	7.045	1.415	3.389	5.253	5.466	106
52565	47	ABA	Providencia	5.796	76	393	1.202	3.863	731	1.977	2.798	2.998	40
52573	48	EXP	Puerres	8.854	110	570	1.764	5.709	1.381	2.703	4.329	4.525	57
52585	49	EXP	Pupiales	18.164	204	1.067	3.303	12.427	2.434	5.830	8.900	9.264	135
52612	50	PIE	Ricaurte	20.581	427	2.203	6.512	12.539	1.530	6.674	10.385	10.196	341
52621	51	TEL	Roberto Payán	13.249	292	1.512	4.515	7.955	779	4.257	6.652	6.597	174
52678	52	ABA	Samaniego	29.936	304	1.594	5.370	20.733	3.833	9.942	14.726	15.210	300
52685	53	RIO	San Bernardo	9.584	116	605	1.842	6.577	1.165	3.022	4.880	4.704	67
52687	54	JUA	San Lorenzo	19.280	197	1.031	3.516	13.045	2.719	6.002	9.801	9.479	153
52693	55	RIO	San Pablo	15.838	162	839	2.772	10.568	2.498	4.979	7.626	8.212	105
52683	56	OCC	Sandoná	21.244	193	1.009	3.526	14.596	3.122	6.858	10.434	10.810	156
52696	57	SAN	Santa Bárbara	14.060	312	1.609	4.645	8.537	878	4.467	7.068	6.992	123
52699	58	ABA	Sanfacruz	11.297	147	760	2.401	7.616	1.280	3.694	5.687	5.610	66
52720	59	SAB	Sapuyes	7.633	74	392	1.349	5.292	992	2.460	3.804	3.829	38
52786	60	COR	Taminango	18.511	157	826	2.990	12.875	2.646	5.933	9.199	9.312	153
52788	61	CEN	Tangua	14.058	151	788	2.480	9.618	1.960	4.556	6.928	7.130	81
52835	62	PAS	Tumaco	265.599	4.780	24.853	75.678	170.838	19.083	89.381	130.482	135.117	3.293
52838	63	SAB	Túquerres	46.419	518	2.705	8.739	32.315	5.365	15.498	22.727	23.692	314
52885	64	CEN	Yacuanquer	11.404	124	647	2.106	7.784	1.514	3.794	5.624	5.780	78
TOTAL DEPARTAMENTO				1.699.570	23.235	120.983	375.848	1.142.732	180.990	565.080	828.257	871.313	15.742

NOTA: *Población Nacidos Vivos: cifras oficiales 2005 a 2021 DANE - EEVV, año 2022 y 2023 proyección / Fuente: Componente gestión del conocimiento, IDSN.

Fuente: DANE - Proyecciones de población con base en el Censo Nacional de Población y Vivienda 2018, Actualizado el 22 de marzo de 2023



**INDICADORES DEMOGRAFICOS DE SALUD
DEPARTAMENTO DE NARIÑO - AÑO 2023**

Fuente: DANE, Subdirección de Salud Pública, Oficina de Epidemiología

Código DANE	#	Región	MUNICIPIOS	Relación: hombres mujer	Razón niños: mujer	Indice de infancia	Indice de juventud	Indice de vejez	Indice de envejecimiento	Indice demografico de dependencia	Indice de dependencia infantil	Indice de dependencia mayores	Indice de Friz	Tasa de Natalidad * 1000 N.V.	Tasa de Fecundiad General *1000 MEF
52001	1	CEN	Pasto	88	16	18	24	11	63	40	25	16	81	8,8	25,3
52019	2	RIO	Albán	101	17	18	23	14	78	46	26	20	85	7,2	22,4
52022	3	EXP	Aldana	92	19	19	22	13	65	47	29	19	86	6,9	20,6
52036	4	OCC	Ancuyá	104	16	15	20	19	125	50	22	28	71	4,0	13,7
52051	5	JUA	Arboleda	100	20	20	24	14	69	50	30	21	102	5,7	18,3
52079	6	TEL	Barbacoas	103	39	35	27	6	16	68	58	9	198	8,2	26,2
52083	7	RIO	Belén	95	17	17	22	13	79	44	25	19	81	4,7	14,4
52110	8	JUA	Buesaco	99	18	19	22	15	78	52	29	23	98	6,3	20,2
52694	9	JUA	Cartago	101	18	20	24	13	64	49	30	19	92	9,1	28,1
52240	10	CEN	Chachagüí	98	19	20	23	13	68	50	30	20	95	7,0	21,9
52203	11	RIO	Colón Genova	103	17	18	23	16	92	51	26	24	90	5,5	18,3
52207	12	OCC	Consaca	96	14	17	21	16	98	49	25	24	81	4,0	12,1
52210	13	EXP	Contadero	97	21	20	22	15	75	53	31	23	99	6,3	20,3
52215	14	EXP	Córdoba	93	22	22	25	12	56	52	33	19	110	7,3	21,9
52224	15	EXP	Cuaspud	96	22	21	24	12	56	51	32	18	99	5,6	17,1
52227	16	EXP	Cumbal	95	23	22	24	11	47	49	33	16	100	7,2	21,1
52233	17	COR	Cumbitara	105	18	20	25	13	62	49	30	19	100	17,7	54,9
52250	18	SAN	El Charco	102	40	36	26	6	17	71	61	10	197	21,4	68,3
52254	19	GUA	El Peñol	101	13	15	23	15	100	45	22	22	80	5,5	17,4
52256	20	COR	El Rosario	100	16	19	23	13	71	46	27	19	89	5,0	15,6
52258	21	RIO	El Tablón de Gómez	102	16	18	26	12	64	43	26	17	90	7,3	21,7
52260	22	GUA	El Tambo	98	16	17	21	16	93	50	26	24	87	5,9	19,2
52520	23	PAS	Francisco Pizarro	100	31	30	24	8	25	62	49	12	157	8,4	26,5
52287	24	EXP	Funes	99	16	18	21	16	88	52	28	24	92	5,3	17,2
52317	25	EXP	Guachucal	92	18	18	23	12	70	42	25	17	76	6,6	19,4
52320	26	SAB	Guaitarilla	99	16	17	22	15	85	46	25	21	86	4,4	13,9
52323	27	EXP	Gualmatán	90	14	16	22	15	91	45	23	21	77	4,9	14,5
52352	28	EXP	Iles	94	21	21	24	13	63	50	31	20	102	6,3	19,2
52354	29	SAB	Imués	92	13	15	23	16	102	46	23	23	80	6,5	19,9
52356	30	EXP	Ipiales	91	20	22	24	10	44	45	31	14	98	10,8	31,3
52378	31	RIO	La Cruz	96	17	17	22	14	78	45	25	20	80	6,9	21,2
52381	32	CEN	La Florida	98	16	16	21	16	96	48	24	23	81	4,1	13,2
52385	33	GUA	La Llanada	95	25	23	25	10	43	49	34	15	107	8,9	26,9
52390	34	SAN	La Tola	99	36	34	26	8	23	72	58	13	206	16,3	52,3
52399	35	JUA	La Unión	98	18	18	24	12	68	45	27	18	88	8,9	27,4
52405	36	COR	Leiva	107	19	22	24	11	49	50	34	17	112	9,5	29,6
52411	37	OCC	Linares	100	14	16	21	17	109	49	24	26	77	5,8	18,8
52418	38	GUA	Los Andes	101	20	21	23	12	59	49	31	18	99	8,5	26,4
52427	39	TEL	Magüi Payán	102	43	38	29	5	12	74	66	8	233	5,4	17,2
52435	40	PIE	Mallama	100	21	21	24	13	61	50	31	19	100	6,5	20,3
52473	41	SAN	Mosquera	102	23	26	31	7	26	50	40	10	146	9,2	26,2
52480	42	CEN	Nariño	98	18	19	23	11	60	43	27	16	84	11,0	32,9
52490	43	SAN	Olaya Herrera	98	35	35	28	6	17	68	58	10	197	19,1	57,4
52506	44	SAB	Ospina	96	18	18	23	13	76	45	26	20	87	5,3	16,8
52540	45	COR	Policarpa	99	16	21	27	10	49	44	30	15	102	18,5	54,0
52560	46	EXP	Potosí	96	24	21	22	13	63	52	32	20	97	9,9	31,3
52565	47	ABA	Providencia	93	20	21	25	13	61	50	31	19	98	6,9	20,4
52573	48	EXP	Puerres	96	21	20	21	16	78	55	31	24	96	6,4	21,1
52585	49	EXP	Pupiales	96	18	18	22	13	74	46	27	20	84	7,4	23,2
52612	50	PIE	Ricaurte	102	33	32	28	7	23	64	52	12	169	16,6	51,1
52621	51	TEL	Roberto Payán	101	36	34	27	6	17	67	57	10	189	13,1	40,9
52678	52	ABA	Samaniego	97	16	18	24	13	71	44	26	18	87	10,0	30,2
52685	53	RIO	San Bernardo	104	20	19	24	12	63	46	28	18	88	6,9	22,0
52687	54	JUA	San Lorenzo	103	17	18	24	14	77	48	27	21	93	7,9	25,5
52693	55	RIO	San Pablo	93	17	18	21	16	90	50	26	24	87	6,6	21,1
52683	56	OCC	Sandoná	97	15	17	22	15	89	46	24	21	82	7,3	22,7
52696	57	SAN	Santa Bárbara	101	36	33	27	6	19	65	54	10	179	8,8	27,6
52699	58	ABA	Santacruz	101	21	21	27	11	53	48	32	17	108	5,8	17,9
52720	59	SAB	Sapuyes	99	16	18	23	13	74	44	25	19	85	5,0	15,4
52786	60	COR	Taminango	99	14	16	23	14	88	44	23	21	78	8,3	25,8
52788	61	CEN	Tangua	97	17	18	23	14	79	46	26	20	86	5,8	17,8
52835	62	PAS	Tumaco	97	28	28	26	7	25	55	44	11	144	12,4	36,8
52838	63	SAB	Túquerres	96	17	19	25	12	61	44	27	17	91	6,8	20,3
52885	64	CEN	Yacuanquer	97	17	18	24	13	72	47	27	19	87	6,8	20,6
TOTAL DEPARTAMENTO				95	21	22	24	11	48	49	33	16	107	9,3	27,9

NOTA: Población Nacidos Vivos: cifras oficiales 2005 a 2021 DANE - EEVV, año 2022 y 2023 proyección / Fuente: Componente gestión del conocimiento, IDSN.

Fuente: DANE - Proyecciones de población con base en el Censo Nacional de Población y Vivienda 2018. Actualizado el 22 de marzo de 2023



**PROYECCION DE POBLACION MUNICIPAL EN MENORES DE UN AÑO
DEPARTAMENTO DE NARIÑO - AÑO 2020 - 2028**
Fuente: DANE, Subdirección de Salud Pública, Oficina de Epidemiología

Código DANE	#	Región	Municipios	2020	2021	2022	2023	2024	2025	2026	2027	2028
52001	1	CEN	Pasto	4.801	4.573	4.395	4.369	4.332	4.280	4.227	4.172	4.116
52019	2	RIO	Albán	116	111	107	105	104	104	101	99	100
52022	3	EXP	Aldana	101	98	94	92	92	91	92	90	88
52036	4	OCC	Ancuya	89	81	78	80	78	76	75	74	73
52051	5	JUA	Arboleda	117	114	109	108	107	106	105	105	104
52079	6	TEL	Barbacoas	1.478	1.417	1.367	1.368	1.364	1.354	1.345	1.335	1.324
52083	7	RIO	Belén	76	72	72	72	69	69	67	67	65
52110	8	JUA	Buesaco	299	286	273	270	270	267	263	259	255
52694	9	JUA	Cartago	89	85	81	80	79	80	79	77	76
52240	10	CEN	Chachagüí	208	198	190	188	187	184	181	179	175
52203	11	RIO	Colón Genova	96	91	89	89	86	85	85	84	83
52207	12	OCC	Consacá	135	128	122	122	121	119	117	116	115
52210	13	EXP	Contadero	104	98	95	94	93	92	91	90	88
52215	14	EXP	Córdoba	245	235	225	224	223	220	218	216	213
52224	15	EXP	Cuaspué	144	136	133	132	131	131	129	126	125
52227	16	EXP	Cumbal	624	597	573	570	566	558	552	545	538
52233	17	COR	Cumbitara	76	71	67	68	67	67	65	65	66
52250	18	SAN	El Charco	603	575	557	556	555	552	549	543	541
52254	19	GUA	El Peñol	66	62	60	59	58	58	57	57	55
52256	20	COR	El Rosario	139	132	126	127	124	123	121	120	118
52258	21	RIO	El Tablón de Gómez	164	158	152	151	150	149	148	144	143
52260	22	GUA	El Tambo	159	150	145	142	143	139	138	138	134
52520	23	PAS	Francisco Pizarro	304	292	281	282	278	275	275	272	268
52287	24	EXP	Funes	75	72	70	71	67	68	67	65	64
52317	25	EXP	Guachucal	257	246	235	233	233	229	225	223	221
52320	26	SAB	Guaitarilla	126	117	113	113	112	110	109	108	105
52323	27	EXP	Gualmatán	72	70	66	67	65	64	64	62	62
52352	28	EXP	Iles	111	106	102	101	101	100	98	97	96
52354	29	SAB	Imués	74	70	68	66	66	66	65	64	63
52356	30	EXP	Ipiiales	1.793	1.707	1.641	1.635	1.621	1.603	1.584	1.566	1.547
52378	31	RIO	La Cruz	220	210	201	200	198	196	193	191	187
52381	32	CEN	La Florida	112	105	102	102	100	98	98	96	96
52385	33	GUA	La Llanada	117	110	107	103	105	104	102	100	99
52390	34	SAN	La Tola	181	173	166	168	167	164	164	165	162
52399	35	JUA	La Unión	412	393	377	377	372	369	363	357	354
52405	36	COR	Leiva	128	122	117	116	115	114	113	112	109
52411	37	OCC	Linares	98	92	89	88	87	86	84	82	83
52418	38	GUA	Los Andes	134	127	122	121	122	119	118	118	115
52427	39	TEL	Magüí Payán	730	702	679	680	677	674	669	666	660
52435	40	PIE	Mallama	130	124	120	118	117	117	116	113	113
52473	41	SAN	Mosquera	205	197	190	190	190	188	186	186	184
52480	42	CEN	Nariño	60	55	53	54	52	52	51	51	50
52490	43	SAN	Olaya Herrera	642	614	593	594	593	589	587	581	577
52506	44	SAB	Ospina	89	85	82	80	80	80	77	78	77
52540	45	COR	Policarpa	120	114	111	109	111	108	106	105	104
52560	46	EXP	Potosí	174	164	157	157	155	154	153	150	149
52565	47	ABA	Providencia	83	80	77	76	77	76	75	73	72
52573	48	EXP	Puerres	121	114	109	110	107	106	105	104	104
52585	49	EXP	Pupiales	225	214	205	204	203	200	197	195	191
52612	50	PIE	Ricaurte	462	443	428	427	425	422	418	416	411
52621	51	TEL	Roberto Payán	313	301	291	292	290	289	287	283	282
52678	52	ABA	Samaniego	338	320	307	304	302	298	295	293	288
52685	53	RIO	San Bernardo	128	122	117	116	116	115	114	113	109
52687	54	JUA	San Lorenzo	217	206	198	197	195	193	191	188	187
52693	55	RIO	San Pablo	177	168	162	162	159	156	153	152	150
52683	56	OCC	Sandoná	215	201	194	193	191	188	185	182	181
52696	57	SAN	Santa Bárbara	335	322	311	312	312	308	307	304	301
52699	58	ABA	Santacruz	161	153	147	147	146	144	141	141	141
52720	59	SAB	Sapuyes	83	77	74	74	72	73	72	70	70
52786	60	COR	Taminango	173	165	159	157	157	154	152	151	146
52788	61	CEN	Tangua	166	158	152	151	149	147	146	143	143
52835	62	PAS	Tumaco	5.190	4.968	4.790	4.780	4.753	4.712	4.670	4.627	4.581
52838	63	SAB	Túquerres	571	543	522	518	516	510	504	497	490
52885	64	CEN	Yacuanquer	135	129	125	124	122	121	119	118	116
TOTAL DEPARTAMENTO				25.386	24.219	23.320	23.235	23.075	22.843	22.603	22.359	22.103

Fuente: DANE. Proyecciones y retroproyecciones de población municipal para el periodo 2020-2028 con base en el CNPV 2018. (Actualizado Marzo 2023)



**PROYECCION DE POBLACION MUNICIPAL DE UN AÑO
DEPARTAMENTO DE NARIÑO - AÑO 2020 - 2028**
Fuente: DANE, Subdirección de Salud Pública, Oficina de Epidemiología

Código DANE	#	Región	Municipios	2020	2021	2022	2023	2024	2025	2026	2027	2028
52001	1	CEN	Pasto	4.848	4.790	4.555	4.377	4.355	4.316	4.263	4.210	4.156
52019	2	RIO	Albán	115	113	109	105	103	101	101	98	98
52022	3	EXP	Aldana	103	103	96	92	92	93	92	91	90
52036	4	OCC	Ancuya	87	85	82	79	77	77	75	74	73
52051	5	JUA	Arboleda	116	116	110	105	108	105	104	103	102
52079	6	TEL	Barbacoas	1.489	1.480	1.416	1.369	1.367	1.364	1.354	1.344	1.334
52083	7	RIO	Belén	81	79	75	72	72	69	71	71	68
52110	8	JUA	Buesaco	300	297	282	272	271	268	263	260	258
52694	9	JUA	Cartago	91	90	84	81	81	79	79	80	78
52240	10	CEN	Chachagüí	209	206	195	188	186	186	182	180	177
52203	11	RIO	Colón Genova	98	96	90	87	85	86	85	84	82
52207	12	OCC	Consacá	133	131	125	121	120	118	116	115	113
52210	13	EXP	Contadero	103	103	99	93	94	93	91	89	89
52215	14	EXP	Córdoba	249	246	233	227	224	222	221	219	216
52224	15	EXP	Cuaspud	145	144	138	131	132	131	129	127	127
52227	16	EXP	Cumbal	628	621	591	569	566	562	555	549	541
52233	17	COR	Cumbitara	75	74	71	68	68	66	67	66	66
52250	18	SAN	El Charco	609	601	576	557	556	554	551	546	541
52254	19	GUA	El Peñol	65	65	62	58	58	59	59	56	58
52256	20	COR	El Rosario	139	137	130	125	126	123	121	122	119
52258	21	RIO	El Tablón de Gómez	164	162	154	149	148	146	144	141	139
52260	22	GUA	El Tambo	159	156	148	143	141	140	139	138	136
52520	23	PAS	Francisco Pizarro	307	306	290	282	281	280	276	274	271
52287	24	EXP	Funes	72	72	69	65	66	66	63	63	62
52317	25	EXP	Guachucal	262	257	244	235	233	230	229	225	222
52320	26	SAB	Guaitarilla	122	121	115	111	110	109	107	106	105
52323	27	EXP	Gualmatán	75	73	70	66	66	65	65	64	63
52352	28	EXP	Iles	113	113	107	104	103	102	100	100	97
52354	29	SAB	Imués	74	73	68	66	65	66	64	63	64
52356	30	EXP	Ipiales	1.807	1.785	1.700	1.636	1.629	1.614	1.597	1.577	1.559
52378	31	RIO	La Cruz	223	217	207	199	197	196	194	192	189
52381	32	CEN	La Florida	114	113	107	103	102	101	99	98	97
52385	33	GUA	La Llanada	116	115	109	104	105	102	102	101	100
52390	34	SAN	La Tola	183	181	174	168	167	168	166	165	164
52399	35	JUA	La Unión	420	414	393	378	377	374	369	364	358
52405	36	COR	Leiva	124	122	117	114	113	111	111	109	108
52411	37	OCC	Linares	97	96	91	87	86	86	84	84	82
52418	38	GUA	Los Andes	135	133	126	122	121	120	119	117	116
52427	39	TEL	Magüi Payán	737	734	702	678	680	678	674	672	667
52435	40	PIE	Mallama	130	129	124	121	118	118	115	113	113
52473	41	SAN	Mosquera	207	206	196	187	188	187	187	184	182
52480	42	CEN	Nariño	58	56	54	53	53	51	51	51	50
52490	43	SAN	Olaya Herrera	644	639	611	592	592	591	586	583	580
52506	44	SAB	Ospina	87	86	83	78	78	77	77	76	75
52540	45	COR	Policarpa	122	119	114	109	109	107	108	107	106
52560	46	EXP	Potosí	176	174	165	159	157	158	155	152	150
52565	47	ABA	Providencia	82	81	78	75	77	74	73	72	72
52573	48	EXP	Puerres	123	119	114	109	108	107	107	106	105
52585	49	EXP	Pupiales	228	226	214	206	203	202	199	198	193
52612	50	PIE	Ricaurte	463	460	439	425	426	424	419	416	413
52621	51	TEL	Roberto Payán	314	312	300	288	288	287	287	284	282
52678	52	ABA	Samaniego	339	332	315	305	301	300	295	291	288
52685	53	RIO	San Bernardo	128	126	119	116	116	115	113	112	110
52687	54	JUA	San Lorenzo	217	214	205	195	194	192	189	188	186
52693	55	RIO	San Pablo	177	174	165	160	157	158	155	152	150
52683	56	OCC	Sandoná	215	210	200	191	192	188	187	184	181
52696	57	SAN	Santa Bárbara	336	333	320	309	310	307	307	302	301
52699	58	ABA	Santacruz	159	159	150	146	144	144	141	140	140
52720	59	SAB	Sapuyes	83	82	80	75	75	75	73	73	71
52786	60	COR	Taminango	176	172	162	155	155	154	153	151	148
52788	61	CEN	Tangua	167	166	158	153	151	147	147	145	143
52835	62	PAS	Tumaco	5.222	5.182	4.946	4.772	4.761	4.735	4.692	4.651	4.608
52838	63	SAB	Túquerres	574	568	539	518	515	514	507	500	493
52885	64	CEN	Yacuanquer	139	135	131	125	125	122	122	119	119
TOTAL DEPARTAMENTO				25.553	25.280	24.092	23.208	23.124	22.960	22.726	22.487	22.244

Fuente: DANE. Proyecciones y retroproyecciones de población municipal para el periodo 2020-2028 con base en el CNPV 2018. (Actualizado Marzo 2023)



**PROYECCION DE POBLACION MUNICIPAL EN MENORES DE 5 AÑOS
DEPARTAMENTO DE NARIÑO - AÑO 2020 - 2028**
Fuente: DANE, Subdirección de Salud Pública, Oficina de Epidemiología

Código DANE	#	Región	Municipios	2020	2021	2022	2023	2024	2025	2026	2027	2028
52001	1	CEN	Pasto	24.244	23.937	23.409	22.851	22.316	21.793	21.448	21.213	20.963
52019	2	RIO	Albán	584	574	562	548	535	523	511	505	500
52022	3	EXP	Aldana	509	506	494	480	469	459	457	452	444
52036	4	OCC	Ancuya	439	424	416	409	397	387	379	372	371
52051	5	JUA	Arboleda	585	586	571	560	547	535	528	527	519
52079	6	TEL	Barbacoas	7.373	7.330	7.203	7.071	6.943	6.818	6.745	6.710	6.665
52083	7	RIO	Belén	394	388	381	373	363	350	347	345	340
52110	8	JUA	Buesaco	1.511	1.491	1.457	1.425	1.391	1.362	1.336	1.320	1.304
52694	9	JUA	Cartago	450	446	433	424	414	401	399	395	392
52240	10	CEN	Chachagüí	1.044	1.029	1.005	980	956	931	915	909	894
52203	11	RIO	Colón Genova	490	480	471	459	447	435	430	426	416
52207	12	OCC	Consacá	683	675	657	641	626	609	598	592	588
52210	13	EXP	Contadero	517	510	499	488	476	467	457	452	444
52215	14	EXP	Córdoba	1.231	1.218	1.192	1.169	1.141	1.114	1.101	1.091	1.080
52224	15	EXP	Cuasapud	724	714	703	684	671	657	649	637	634
52227	16	EXP	Cumbal	3.115	3.084	3.017	2.949	2.879	2.812	2.765	2.745	2.711
52233	17	COR	Cumbitara	383	374	365	359	352	346	341	334	332
52250	18	SAN	El Charco	3.020	2.981	2.934	2.877	2.828	2.780	2.751	2.732	2.717
52254	19	GUA	El Peñol	336	331	325	316	308	301	299	291	290
52256	20	COR	El Rosario	701	693	677	660	646	629	619	614	604
52258	21	RIO	El Tablón de Gómez	829	821	801	785	766	750	738	728	721
52260	22	GUA	El Tambo	799	785	770	750	732	712	701	697	684
52520	23	PAS	Francisco Pizarro	1.537	1.525	1.495	1.467	1.436	1.406	1.393	1.380	1.368
52287	24	EXP	Funes	379	374	367	360	350	342	336	330	326
52317	25	EXP	Guachucal	1.290	1.270	1.241	1.213	1.182	1.154	1.135	1.124	1.110
52320	26	SAB	Guaitarilla	626	617	602	589	576	561	551	545	538
52323	27	EXP	Gualmatán	371	368	357	348	339	331	325	322	316
52352	28	EXP	Iles	562	556	543	531	519	507	498	492	487
52354	29	SAB	Imués	375	365	359	348	341	336	327	326	325
52356	30	EXP	Ipiales	9.025	8.906	8.717	8.523	8.328	8.134	8.017	7.937	7.849
52378	31	RIO	La Cruz	1.115	1.097	1.070	1.046	1.020	999	979	969	956
52381	32	CEN	La Florida	563	554	543	530	516	503	495	491	486
52385	33	GUA	La Llanada	578	568	556	542	533	518	512	504	500
52390	34	SAN	La Tola	911	898	884	871	850	836	828	830	819
52399	35	JUA	La Unión	2.082	2.056	2.007	1.962	1.918	1.872	1.841	1.819	1.796
52405	36	COR	Leiva	646	638	627	613	599	586	575	571	566
52411	37	OCC	Linares	495	483	471	463	451	438	431	425	422
52418	38	GUA	Los Andes	676	667	652	635	620	610	599	593	583
52427	39	TEL	Magüi Payán	3.640	3.626	3.567	3.506	3.446	3.386	3.355	3.344	3.325
52435	40	PIE	Mallama	653	647	634	619	604	592	581	573	569
52473	41	SAN	Mosquera	1.040	1.034	1.018	994	979	956	947	941	933
52480	42	CEN	Nariño	293	285	278	276	266	260	256	258	254
52490	43	SAN	Olaya Herrera	3.219	3.184	3.132	3.079	3.026	2.978	2.947	2.932	2.914
52506	44	SAB	Ospina	440	438	427	418	407	396	388	389	383
52540	45	COR	Policarpa	609	601	591	577	568	553	544	541	535
52560	46	EXP	Potosí	866	849	829	812	790	774	762	752	746
52565	47	ABA	Providencia	415	412	404	393	389	378	373	365	363
52573	48	EXP	Puerres	609	594	582	570	554	544	536	532	524
52585	49	EXP	Pupiales	1.131	1.119	1.092	1.067	1.039	1.012	997	986	972
52612	50	PIE	Ricaurte	2.306	2.288	2.247	2.203	2.164	2.126	2.093	2.088	2.071
52621	51	TEL	Roberto Payán	1.572	1.561	1.539	1.512	1.481	1.452	1.443	1.432	1.423
52678	52	ABA	Samaniego	1.704	1.670	1.631	1.594	1.555	1.521	1.495	1.478	1.462
52685	53	RIO	San Bernardo	642	631	615	605	592	576	572	565	555
52687	54	JUA	San Lorenzo	1.092	1.079	1.057	1.031	1.004	981	966	955	945
52693	55	RIO	San Pablo	896	876	858	839	816	800	779	776	763
52683	56	OCC	Sandoná	1.084	1.060	1.037	1.009	991	964	945	935	924
52696	57	SAN	Santa Bárbara	1.677	1.663	1.638	1.609	1.579	1.549	1.539	1.524	1.514
52699	58	ABA	Santacruz	800	791	773	760	742	728	713	710	707
52720	59	SAB	Sapuyes	417	413	404	392	384	376	367	363	357
52786	60	COR	Taminango	883	865	847	826	807	789	775	768	756
52788	61	CEN	Tangua	836	827	806	788	768	745	738	728	720
52835	62	PAS	Tumaco	26.058	25.845	25.358	24.853	24.348	23.855	23.554	23.394	23.189
52838	63	SAB	Túquerres	2.874	2.838	2.776	2.705	2.646	2.591	2.554	2.518	2.490
52885	64	CEN	Yacuanquer	684	673	663	647	633	617	604	599	594
TOTAL DEPARTAMENTO				127.632	126.188	123.636	120.983	118.359	115.803	114.179	113.191	112.048

Fuente: DANE. Proyecciones y retroproyecciones de población municipal para el periodo 2020-2028 con base en el CNPV 2018. (Actualizado Marzo 2023)



**PROYECCION DE POBLACION MUNICIPAL EN MENORES DE 15 AÑOS
DEPARTAMENTO DE NARIÑO - AÑO 2020 - 2028**
Fuente: DANE, Subdirección de Salud Pública, Oficina de Epidemiología

Código DANE	#	Región	Municipios	2020	2021	2022	2023	2024	2025	2026	2027	2028
52001	1	CEN	Pasto	74.083	73.578	72.898	72.223	71.591	70.929	70.216	69.410	68.602
52019	2	RIO	Albán	1.832	1.812	1.795	1.773	1.765	1.747	1.731	1.707	1.690
52022	3	EXP	Aldana	1.537	1.527	1.514	1.503	1.485	1.471	1.458	1.447	1.424
52036	4	OCC	Ancuya	1.391	1.372	1.356	1.348	1.331	1.320	1.302	1.275	1.266
52051	5	JUA	Arboleda	1.814	1.818	1.806	1.794	1.782	1.773	1.758	1.751	1.726
52079	6	TEL	Barbacoas	20.484	20.484	20.390	20.305	20.226	20.122	20.011	19.884	19.749
52083	7	RIO	Belén	1.162	1.154	1.145	1.136	1.119	1.106	1.096	1.087	1.069
52110	8	JUA	Buesaco	4.929	4.889	4.844	4.810	4.766	4.724	4.675	4.617	4.562
52694	9	JUA	Cartago	1.448	1.431	1.420	1.411	1.402	1.382	1.373	1.362	1.345
52240	10	CEN	Chachagüí	3.227	3.202	3.165	3.137	3.103	3.075	3.036	3.007	2.965
52203	11	RIO	Colón Genova	1.594	1.584	1.564	1.546	1.541	1.526	1.507	1.495	1.466
52207	12	OCC	Consacá	2.438	2.416	2.395	2.377	2.351	2.327	2.302	2.282	2.256
52210	13	EXP	Contadero	1.541	1.535	1.516	1.506	1.491	1.479	1.458	1.441	1.423
52215	14	EXP	Córdoba	3.622	3.594	3.568	3.548	3.516	3.483	3.456	3.422	3.384
52224	15	EXP	Cuaspué	2.119	2.105	2.095	2.067	2.060	2.041	2.023	1.995	1.976
52227	16	EXP	Cumbal	8.809	8.774	8.691	8.625	8.542	8.461	8.371	8.287	8.190
52233	17	COR	Cumbitara	1.284	1.265	1.259	1.247	1.244	1.232	1.228	1.213	1.198
52250	18	SAN	El Charco	8.360	8.306	8.276	8.232	8.209	8.176	8.135	8.066	8.019
52254	19	GUA	El Peñol	1.233	1.217	1.212	1.198	1.184	1.176	1.170	1.155	1.139
52256	20	COR	El Rosario	2.439	2.425	2.402	2.385	2.366	2.344	2.315	2.295	2.270
52258	21	RIO	El Tablón de Gómez	2.821	2.807	2.785	2.761	2.746	2.725	2.702	2.672	2.641
52260	22	GUA	El Tambo	2.634	2.602	2.576	2.556	2.532	2.501	2.476	2.451	2.414
52520	23	PAS	Francisco Pizarro	4.587	4.573	4.543	4.523	4.494	4.469	4.438	4.405	4.368
52287	24	EXP	Funes	1.393	1.385	1.373	1.362	1.346	1.339	1.324	1.307	1.293
52317	25	EXP	Guachucal	3.666	3.633	3.600	3.569	3.534	3.494	3.455	3.415	3.370
52320	26	SAB	Guaitarilla	2.105	2.083	2.056	2.043	2.022	2.003	1.985	1.964	1.939
52323	27	EXP	Gualmatán	1.226	1.215	1.202	1.192	1.181	1.169	1.151	1.139	1.124
52352	28	EXP	Iles	1.676	1.664	1.653	1.634	1.621	1.610	1.595	1.574	1.553
52354	29	SAB	Imués	1.267	1.250	1.240	1.230	1.222	1.203	1.187	1.184	1.172
52356	30	EXP	Ipiales	26.685	26.498	26.272	26.057	25.838	25.613	25.375	25.107	24.824
52378	31	RIO	La Cruz	3.483	3.440	3.399	3.381	3.345	3.315	3.274	3.238	3.197
52381	32	CEN	La Florida	1.765	1.756	1.739	1.724	1.700	1.689	1.664	1.652	1.629
52385	33	GUA	La Llanada	1.580	1.555	1.545	1.528	1.523	1.500	1.492	1.469	1.459
52390	34	SAN	La Tola	2.641	2.620	2.607	2.603	2.589	2.578	2.565	2.555	2.533
52399	35	JUA	La Unión	6.294	6.249	6.189	6.135	6.084	6.025	5.963	5.896	5.819
52405	36	COR	Leiva	2.316	2.304	2.291	2.278	2.266	2.247	2.226	2.205	2.187
52411	37	OCC	Linares	1.714	1.687	1.668	1.658	1.639	1.626	1.605	1.587	1.568
52418	38	GUA	Los Andes	2.092	2.069	2.049	2.032	2.013	1.999	1.979	1.961	1.931
52427	39	TEL	Magüi Payán	9.859	9.883	9.849	9.817	9.789	9.748	9.702	9.654	9.596
52435	40	PIE	Mallama	1.994	1.988	1.971	1.955	1.935	1.920	1.905	1.882	1.862
52473	41	SAN	Mosquera	3.347	3.339	3.326	3.308	3.302	3.279	3.260	3.244	3.218
52480	42	CEN	Nariño	874	862	850	851	837	835	824	817	806
52490	43	SAN	Olaya Herrera	9.175	9.140	9.109	9.083	9.057	9.026	8.985	8.933	8.882
52506	44	SAB	Ospina	1.343	1.339	1.327	1.312	1.301	1.288	1.276	1.269	1.249
52540	45	COR	Policarpa	2.148	2.136	2.125	2.116	2.107	2.086	2.070	2.050	2.037
52560	46	EXP	Potosí	2.332	2.303	2.280	2.259	2.235	2.214	2.189	2.163	2.135
52565	47	ABA	Providencia	1.230	1.224	1.210	1.202	1.196	1.187	1.174	1.160	1.146
52573	48	EXP	Puerres	1.814	1.788	1.776	1.764	1.743	1.724	1.711	1.694	1.666
52585	49	EXP	Pupiales	3.405	3.377	3.343	3.303	3.276	3.244	3.209	3.167	3.131
52612	50	PIE	Ricourte	6.575	6.571	6.537	6.512	6.479	6.444	6.393	6.361	6.308
52621	51	TEL	Roberto Payán	4.549	4.541	4.527	4.515	4.493	4.473	4.461	4.431	4.400
52678	52	ABA	Samaniego	5.551	5.468	5.417	5.370	5.332	5.282	5.227	5.174	5.114
52685	53	RIO	San Bernardo	1.888	1.868	1.850	1.842	1.822	1.807	1.794	1.778	1.753
52687	54	JUA	San Lorenzo	3.603	3.580	3.550	3.516	3.487	3.454	3.425	3.379	3.346
52693	55	RIO	San Pablo	2.860	2.824	2.794	2.772	2.741	2.722	2.678	2.653	2.617
52683	56	OCC	Sandoná	3.648	3.594	3.557	3.526	3.500	3.463	3.423	3.383	3.340
52696	57	SAN	Santa Bárbara	4.684	4.684	4.664	4.645	4.628	4.603	4.587	4.553	4.519
52699	58	ABA	Santacruz	2.445	2.426	2.409	2.401	2.376	2.363	2.341	2.320	2.301
52720	59	SAB	Sapuyes	1.385	1.381	1.365	1.349	1.340	1.331	1.310	1.300	1.286
52786	60	COR	Taminango	3.079	3.040	3.017	2.990	2.965	2.937	2.904	2.879	2.836
52788	61	CEN	Tangua	2.549	2.530	2.504	2.480	2.459	2.434	2.411	2.380	2.352
52835	62	PAS	Tumaco	76.714	76.553	76.084	75.678	75.239	74.755	74.224	73.653	72.999
52838	63	SAB	Túquerres	8.974	8.911	8.834	8.739	8.672	8.611	8.540	8.423	8.335
52885	64	CEN	Yacuanquer	2.156	2.138	2.127	2.106	2.093	2.075	2.049	2.032	2.004
TOTAL DEPARTAMENTO				383.472	381.366	378.500	375.848	373.173	370.304	367.149	363.711	359.978

Fuente: DANE. Proyecciones y retroproyecciones de población municipal para el periodo 2020-2028 con base en el CNPV 2018. (Actualizado Marzo 2023)



**PROYECCION DE POBLACION MUNICIPAL EN MENORES DE 18 AÑOS
DEPARTAMENTO DE NARIÑO - AÑO 2020 - 2028**
Fuente: DANE, Subdirección de Salud Pública, Oficina de Epidemiología

Código DANE	#	Región	Municipios	2020	2021	2022	2023	2024	2025	2026	2027	2028
52001	1	CEN	Pasto	91.380	90.545	89.544	88.584	87.734	86.908	86.082	85.199	84.364
52019	2	RIO	Albán	2.267	2.239	2.215	2.186	2.175	2.151	2.131	2.104	2.088
52022	3	EXP	Aldana	1.867	1.855	1.832	1.815	1.793	1.777	1.760	1.749	1.727
52036	4	OCC	Ancuya	1.726	1.698	1.675	1.663	1.640	1.624	1.604	1.576	1.561
52051	5	JUA	Arboleda	2.225	2.222	2.205	2.187	2.170	2.161	2.145	2.136	2.110
52079	6	TEL	Barbacoas	24.072	24.028	23.882	23.763	23.657	23.534	23.418	23.294	23.175
52083	7	RIO	Belén	1.425	1.411	1.400	1.385	1.364	1.346	1.335	1.326	1.304
52110	8	JUA	Buesaco	6.076	6.014	5.946	5.893	5.836	5.787	5.726	5.663	5.606
52694	9	JUA	Cartago	1.781	1.759	1.742	1.726	1.715	1.690	1.682	1.668	1.649
52240	10	CEN	Chachagüí	3.948	3.912	3.860	3.820	3.777	3.740	3.696	3.665	3.622
52203	11	RIO	Colón Genova	1.985	1.969	1.942	1.916	1.907	1.884	1.865	1.851	1.822
52207	12	OCC	Consacá	3.080	3.043	3.006	2.983	2.944	2.914	2.883	2.863	2.833
52210	13	EXP	Contadero	1.858	1.844	1.823	1.803	1.787	1.772	1.748	1.729	1.711
52215	14	EXP	Córdoba	4.394	4.354	4.314	4.286	4.245	4.203	4.173	4.136	4.100
52224	15	EXP	Cuasped	2.538	2.520	2.502	2.466	2.457	2.432	2.414	2.383	2.361
52227	16	EXP	Cumbal	10.541	10.471	10.360	10.264	10.162	10.067	9.963	9.877	9.780
52233	17	COR	Cumbitara	1.600	1.576	1.562	1.549	1.538	1.526	1.520	1.502	1.485
52250	18	SAN	El Charco	9.784	9.701	9.654	9.592	9.561	9.522	9.480	9.408	9.368
52254	19	GUA	El Peñol	1.574	1.549	1.538	1.519	1.499	1.488	1.478	1.465	1.446
52256	20	COR	El Rosario	3.055	3.030	2.995	2.968	2.942	2.913	2.881	2.857	2.830
52258	21	RIO	El Tablón de Gómez	3.569	3.543	3.507	3.473	3.448	3.421	3.393	3.361	3.331
52260	22	GUA	El Tambo	3.279	3.232	3.193	3.163	3.131	3.092	3.064	3.036	2.994
52520	23	PAS	Francisco Pizarro	5.451	5.427	5.383	5.351	5.315	5.286	5.249	5.219	5.182
52287	24	EXP	Funes	1.757	1.741	1.720	1.706	1.682	1.672	1.654	1.634	1.620
52317	25	EXP	Guachucal	4.443	4.393	4.349	4.301	4.261	4.212	4.166	4.124	4.076
52320	26	SAB	Guaitarilla	2.633	2.600	2.562	2.539	2.511	2.487	2.466	2.441	2.416
52323	27	EXP	Gualmatán	1.537	1.521	1.499	1.484	1.469	1.453	1.431	1.417	1.402
52352	28	EXP	Iles	2.034	2.010	1.996	1.974	1.953	1.940	1.924	1.902	1.881
52354	29	SAB	Imués	1.604	1.581	1.563	1.546	1.536	1.513	1.493	1.491	1.477
52356	30	EXP	Ipiales	32.292	31.996	31.670	31.372	31.088	30.812	30.542	30.256	29.966
52378	31	RIO	La Cruz	4.275	4.213	4.157	4.128	4.077	4.039	3.993	3.955	3.911
52381	32	CEN	La Florida	2.175	2.157	2.132	2.110	2.081	2.065	2.038	2.022	1.999
52385	33	GUA	La Llanada	1.879	1.848	1.830	1.807	1.800	1.778	1.767	1.744	1.733
52390	34	SAN	La Tola	3.117	3.087	3.069	3.062	3.044	3.026	3.013	3.004	2.984
52399	35	JUA	La Unión	7.726	7.653	7.564	7.488	7.418	7.349	7.275	7.203	7.123
52405	36	COR	Leiva	2.869	2.849	2.828	2.807	2.788	2.764	2.741	2.718	2.700
52411	37	OCC	Linares	2.156	2.114	2.088	2.071	2.049	2.025	2.003	1.982	1.961
52418	38	GUA	Los Andes	2.557	2.523	2.494	2.471	2.444	2.429	2.402	2.385	2.355
52427	39	TEL	Magüi Payán	11.537	11.546	11.490	11.441	11.401	11.356	11.312	11.264	11.215
52435	40	PIE	Mallama	2.425	2.412	2.387	2.362	2.339	2.319	2.301	2.280	2.256
52473	41	SAN	Mosquera	4.145	4.126	4.102	4.077	4.064	4.035	4.013	3.997	3.975
52480	42	CEN	Nariño	1.063	1.046	1.031	1.028	1.012	1.008	997	986	979
52490	43	SAN	Olaya Herrera	10.844	10.783	10.730	10.689	10.650	10.616	10.569	10.525	10.477
52506	44	SAB	Ospina	1.661	1.649	1.630	1.611	1.597	1.579	1.569	1.558	1.537
52540	45	COR	Policarpa	2.716	2.693	2.673	2.655	2.640	2.613	2.597	2.573	2.564
52560	46	EXP	Potosí	2.764	2.720	2.693	2.666	2.636	2.611	2.582	2.557	2.524
52565	47	ABA	Providencia	1.499	1.491	1.468	1.459	1.449	1.438	1.424	1.407	1.396
52573	48	EXP	Puerres	2.182	2.147	2.128	2.110	2.087	2.062	2.046	2.029	1.997
52585	49	EXP	Pupiales	4.141	4.097	4.051	3.996	3.960	3.921	3.882	3.835	3.800
52612	50	PIE	Ricaurte	7.792	7.770	7.719	7.682	7.634	7.596	7.539	7.510	7.458
52621	51	TEL	Roberto Payán	5.385	5.369	5.341	5.320	5.296	5.270	5.256	5.227	5.200
52678	52	ABA	Samaniego	6.940	6.821	6.743	6.677	6.620	6.554	6.495	6.436	6.375
52685	53	RIO	San Bernardo	2.289	2.260	2.235	2.222	2.195	2.178	2.162	2.146	2.119
52687	54	JUA	San Lorenzo	4.499	4.458	4.410	4.364	4.322	4.281	4.245	4.195	4.161
52693	55	RIO	San Pablo	3.522	3.469	3.425	3.392	3.354	3.330	3.278	3.250	3.213
52683	56	OCC	Sandoná	4.582	4.501	4.451	4.401	4.364	4.317	4.269	4.224	4.177
52696	57	SAN	Santa Bárbara	5.529	5.518	5.485	5.459	5.434	5.407	5.389	5.356	5.327
52699	58	ABA	Santacruz	3.002	2.973	2.948	2.931	2.902	2.880	2.855	2.833	2.815
52720	59	SAB	Sapuyes	1.733	1.721	1.698	1.676	1.662	1.650	1.629	1.619	1.600
52786	60	COR	Taminango	3.881	3.826	3.786	3.746	3.711	3.675	3.633	3.607	3.560
52788	61	CEN	Tangua	3.148	3.117	3.081	3.048	3.018	2.986	2.962	2.926	2.900
52835	62	PAS	Tumaco	91.820	91.445	90.737	90.146	89.562	88.980	88.391	87.811	87.178
52838	63	SAB	Túquerres	11.131	11.026	10.913	10.778	10.686	10.608	10.528	10.399	10.310
52885	64	CEN	Yacuanquer	2679	2648	2628	2598	2581	2555	2528	2508	2478
TOTAL DEPARTAMENTO				465.438	461.860	457.584	453.755	450.174	446.627	443.049	439.403	435.644

Fuente: DANE. Proyecciones y retroproyecciones de población municipal para el periodo 2020-2028 con base en el CNPV 2018. (Actualizado Marzo 2023)



**PROYECCION DE POBLACION MUNICIPAL DE 18 AÑOS Y MAS
DEPARTAMENTO DE NARIÑO - AÑO 2020 - 2028**
Fuente: DANE, Subdirección de Salud Pública, Oficina de Epidemiología

Código DANE	#	Región	Municipios	2020	2021	2022	2023	2024	2025	2026	2027	2028
52001	1	CEN	Pasto	310.693	315.185	318.814	322.251	325.750	329.029	332.065	334.814	337.685
52019	2	RIO	Albán	7.543	7.621	7.712	7.807	7.895	7.962	8.045	8.116	8.177
52022	3	EXP	Aldana	5.699	5.781	5.847	5.919	5.976	6.041	6.102	6.148	6.220
52036	4	OCC	Ancuya	7.177	7.227	7.312	7.393	7.468	7.541	7.593	7.689	7.732
52051	5	JUA	Arboleda	6.520	6.693	6.774	6.858	6.976	7.061	7.160	7.220	7.305
52079	6	TEL	Barbacoas	33.007	33.605	34.060	34.529	34.951	35.344	35.702	36.091	36.437
52083	7	RIO	Belén	5.049	5.122	5.195	5.236	5.272	5.324	5.379	5.404	5.456
52110	8	JUA	Buesaco	18.329	18.569	18.780	19.012	19.227	19.426	19.618	19.818	19.994
52694	9	JUA	Cartago	5.194	5.265	5.327	5.374	5.452	5.489	5.546	5.593	5.640
52240	10	CEN	Chachagüí	11.658	11.783	11.909	12.040	12.172	12.282	12.386	12.476	12.577
52203	11	RIO	Colón Genova	6.674	6.762	6.841	6.913	6.997	7.066	7.128	7.206	7.262
52207	12	OCC	Consacá	11.013	11.161	11.279	11.417	11.536	11.647	11.759	11.862	11.946
52210	13	EXP	Contadero	5.561	5.626	5.697	5.775	5.831	5.894	5.948	6.005	6.083
52215	14	EXP	Córdoba	11.480	11.654	11.802	11.937	12.093	12.195	12.323	12.449	12.560
52224	15	EXP	Cuaspud	6.879	6.991	7.068	7.152	7.218	7.321	7.384	7.449	7.504
52227	16	EXP	Cumbal	27.256	27.704	28.013	28.335	28.630	28.896	29.157	29.413	29.660
52233	17	COR	Cumbitara	4.448	4.491	4.551	4.603	4.650	4.706	4.750	4.795	4.835
52250	18	SAN	El Charco	12.998	13.157	13.353	13.507	13.688	13.874	14.035	14.180	14.334
52254	19	GUA	El Peñol	6.010	6.064	6.141	6.215	6.277	6.316	6.379	6.437	6.493
52256	20	COR	El Rosario	9.512	9.674	9.776	9.875	9.993	10.097	10.191	10.280	10.364
52258	21	RIO	El Tablón de Gómez	11.105	11.262	11.374	11.536	11.644	11.763	11.864	11.978	12.074
52260	22	GUA	El Tambo	11.259	11.382	11.523	11.648	11.769	11.904	12.005	12.120	12.234
52520	23	PAS	Francisco Pizarro	9.094	9.248	9.389	9.510	9.629	9.739	9.850	9.955	10.055
52287	24	EXP	Funes	5.582	5.644	5.709	5.780	5.853	5.894	5.962	6.017	6.066
52317	25	EXP	Guachucal	15.474	15.696	15.858	16.037	16.205	16.366	16.520	16.661	16.798
52320	26	SAB	Guaitarilla	9.069	9.155	9.276	9.382	9.479	9.562	9.645	9.758	9.826
52323	27	EXP	Gualmatán	5.674	5.744	5.802	5.868	5.929	5.992	6.037	6.093	6.139
52352	28	EXP	Iles	5.768	5.847	5.910	5.980	6.042	6.109	6.168	6.227	6.289
52354	29	SAB	Imués	6.175	6.231	6.319	6.391	6.458	6.516	6.572	6.634	6.682
52356	30	EXP	Ipiiales	86.227	87.420	88.420	89.470	90.458	91.349	92.206	93.046	93.854
52378	31	RIO	La Cruz	14.792	14.943	15.129	15.293	15.451	15.616	15.765	15.909	16.033
52381	32	CEN	La Florida	8.084	8.158	8.234	8.355	8.435	8.526	8.594	8.678	8.756
52385	33	GUA	La Llanada	4.668	4.719	4.787	4.829	4.883	4.921	4.964	5.017	5.053
52390	34	SAN	La Tola	4.411	4.476	4.526	4.599	4.665	4.713	4.770	4.835	4.892
52399	35	JUA	La Unión	24.843	25.182	25.464	25.774	26.038	26.308	26.556	26.777	27.008
52405	36	COR	Leiva	7.067	7.157	7.250	7.337	7.419	7.499	7.569	7.664	7.730
52411	37	OCC	Linares	8.188	8.264	8.365	8.439	8.543	8.626	8.703	8.771	8.846
52418	38	GUA	Los Andes	7.070	7.112	7.193	7.295	7.365	7.451	7.521	7.590	7.661
52427	39	TEL	Magüi Payán	13.904	14.177	14.362	14.540	14.742	14.883	15.031	15.173	15.314
52435	40	PIE	Mallama	6.761	6.866	6.949	7.034	7.101	7.173	7.247	7.332	7.395
52473	41	SAN	Mosquera	8.141	8.267	8.359	8.470	8.561	8.652	8.722	8.785	8.874
52480	42	CEN	Nariño	3.365	3.417	3.473	3.513	3.533	3.586	3.630	3.664	3.693
52490	43	SAN	Olaya Herrera	14.967	15.186	15.380	15.591	15.819	15.995	16.174	16.372	16.542
52506	44	SAB	Ospina	5.565	5.645	5.716	5.782	5.842	5.896	5.943	6.003	6.054
52540	45	COR	Policarpa	7.375	7.487	7.557	7.659	7.746	7.822	7.887	7.964	8.028
52560	46	EXP	Potosí	7.800	7.858	7.965	8.053	8.141	8.237	8.331	8.411	8.480
52565	47	ABA	Providencia	4.159	4.227	4.260	4.337	4.369	4.426	4.459	4.504	4.538
52573	48	EXP	Puerres	6.529	6.586	6.665	6.744	6.837	6.881	6.961	7.030	7.108
52585	49	EXP	Pupiales	13.666	13.849	14.018	14.168	14.317	14.491	14.611	14.749	14.880
52612	50	PIE	Ricaurte	12.360	12.543	12.717	12.899	13.042	13.166	13.307	13.445	13.566
52621	51	TEL	Roberto Payán	7.563	7.714	7.818	7.929	8.032	8.121	8.222	8.312	8.405
52678	52	ABA	Samaniego	22.629	22.755	23.001	23.259	23.517	23.757	23.955	24.169	24.372
52685	53	RIO	San Bernardo	7.082	7.183	7.269	7.362	7.449	7.517	7.593	7.683	7.750
52687	54	JUA	San Lorenzo	14.371	14.568	14.739	14.916	15.070	15.227	15.367	15.520	15.637
52693	55	RIO	San Pablo	12.050	12.151	12.287	12.446	12.587	12.717	12.825	12.943	13.059
52683	56	OCC	Sandoná	16.373	16.476	16.662	16.843	17.022	17.196	17.354	17.500	17.657
52696	57	SAN	Santa Bárbara	8.238	8.380	8.491	8.601	8.710	8.816	8.920	9.017	9.110
52699	58	ABA	Santacruz	8.038	8.161	8.265	8.366	8.450	8.533	8.628	8.709	8.778
52720	59	SAB	Sapuyes	5.750	5.813	5.884	5.957	6.016	6.085	6.123	6.180	6.251
52786	60	COR	Taminango	14.270	14.429	14.589	14.765	14.918	15.051	15.200	15.338	15.463
52788	61	CEN	Tangua	10.635	10.769	10.897	11.010	11.144	11.258	11.352	11.458	11.552
52835	62	PAS	Tumaco	168.234	171.122	173.253	175.453	177.448	179.331	181.102	182.861	184.527
52838	63	SAB	Túquerres	34.450	34.906	35.344	35.641	36.071	36.484	36.848	37.095	37.417
52885	64	CEN	Yacuanquer	8491	8616	8719	8806	8915	8988	9087	9149	9248
TOTAL DEPARTAMENTO				1.200.016	1.216.926	1.231.418	1.245.815	1.259.716	1.272.654	1.284.800	1.296.541	1.307.958

Fuente: DANE. Proyecciones y retroproyecciones de población municipal para el período 2020-2028 con base en el CNPV 2018. (Actualizado Marzo 2023)



PROYECCION DE POBLACION MUNICIPAL DE 0 A 19 AÑOS
DEPARTAMENTO DE NARIÑO - AÑO 2020 - 2028
Fuente: DANE, Subdirección de Salud Pública, Oficina de Epidemiología

Código DANE	#	Región	Municipios	2020	2021	2022	2023	2024	2025	2026	2027	2028
52001	1	CEN	Pasto	104.001	102.931	101.657	100.425	99.338	98.306	97.305	96.286	95.356
52019	2	RIO	Albán	2.583	2.548	2.517	2.482	2.465	2.434	2.411	2.378	2.362
52022	3	EXP	Aldana	2.099	2.083	2.055	2.034	2.008	1.989	1.967	1.956	1.931
52036	4	OCC	Ancuya	1.968	1.932	1.905	1.888	1.858	1.838	1.813	1.784	1.765
52051	5	JUA	Arboleda	2.513	2.510	2.485	2.463	2.442	2.428	2.410	2.396	2.369
52079	6	TEL	Barbacoas	26.396	26.323	26.140	25.983	25.844	25.693	25.556	25.419	25.293
52083	7	RIO	Belén	1.625	1.606	1.591	1.572	1.547	1.527	1.512	1.503	1.476
52110	8	JUA	Buesaco	6.859	6.781	6.696	6.626	6.553	6.491	6.418	6.346	6.285
52694	9	JUA	Cartago	2.015	1.989	1.967	1.947	1.931	1.902	1.889	1.874	1.852
52240	10	CEN	Chachagüí	4.454	4.406	4.345	4.293	4.241	4.195	4.143	4.107	4.060
52203	11	RIO	Colón Genova	2.265	2.245	2.210	2.179	2.166	2.138	2.115	2.098	2.067
52207	12	OCC	Consacá	3.528	3.483	3.436	3.403	3.354	3.315	3.278	3.253	3.218
52210	13	EXP	Contadero	2.080	2.060	2.034	2.013	1.992	1.972	1.946	1.923	1.905
52215	14	EXP	Córdoba	4.950	4.901	4.851	4.810	4.761	4.710	4.673	4.630	4.591
52224	15	EXP	Cuaspuá	2.827	2.803	2.778	2.737	2.721	2.694	2.670	2.637	2.613
52227	16	EXP	Cumbal	11.763	11.673	11.536	11.416	11.293	11.176	11.055	10.960	10.852
52233	17	COR	Cumbitara	1.821	1.793	1.773	1.755	1.740	1.725	1.719	1.697	1.678
52250	18	SAN	El Charco	10.683	10.582	10.523	10.445	10.400	10.354	10.302	10.223	10.182
52254	19	GUA	El Peñol	1.814	1.785	1.768	1.743	1.722	1.704	1.691	1.676	1.654
52256	20	COR	El Rosario	3.475	3.444	3.396	3.364	3.328	3.292	3.254	3.225	3.195
52258	21	RIO	El Tablón de Gómez	4.118	4.080	4.036	3.989	3.952	3.918	3.883	3.847	3.813
52260	22	GUA	El Tambo	3.729	3.673	3.622	3.584	3.545	3.497	3.460	3.427	3.383
52520	23	PAS	Francisco Pizarro	5.985	5.956	5.902	5.860	5.816	5.779	5.736	5.702	5.661
52287	24	EXP	Funes	1.996	1.975	1.949	1.930	1.901	1.887	1.867	1.843	1.826
52317	25	EXP	Guachucal	5.024	4.962	4.906	4.846	4.794	4.733	4.680	4.633	4.581
52320	26	SAB	Guaitarilla	3.008	2.968	2.920	2.889	2.854	2.825	2.797	2.768	2.738
52323	27	EXP	Gualmatán	1.761	1.739	1.712	1.694	1.674	1.653	1.629	1.612	1.594
52352	28	EXP	Illes	2.286	2.258	2.239	2.210	2.184	2.167	2.148	2.124	2.102
52354	29	SAB	Imués	1.856	1.824	1.801	1.779	1.766	1.740	1.714	1.708	1.691
52356	30	EXP	Ipiiales	36.188	35.820	35.411	35.036	34.679	34.342	34.021	33.699	33.382
52378	31	RIO	La Cruz	4.837	4.764	4.697	4.655	4.593	4.544	4.491	4.447	4.399
52381	32	CEN	La Florida	2.470	2.443	2.411	2.384	2.349	2.329	2.296	2.279	2.251
52385	33	GUA	La Llanada	2.095	2.060	2.037	2.009	2.001	1.972	1.960	1.933	1.922
52390	34	SAN	La Tola	3.417	3.381	3.359	3.348	3.322	3.303	3.286	3.275	3.256
52399	35	JUA	La Unión	8.769	8.676	8.565	8.467	8.380	8.292	8.205	8.121	8.032
52405	36	COR	Leiva	3.224	3.198	3.167	3.141	3.115	3.085	3.058	3.033	3.013
52411	37	OCC	Linares	2.461	2.411	2.382	2.354	2.327	2.300	2.269	2.245	2.223
52418	38	GUA	Los Andes	2.877	2.837	2.797	2.771	2.736	2.716	2.685	2.666	2.633
52427	39	TEL	Magüí Payán	12.647	12.646	12.573	12.506	12.454	12.395	12.343	12.288	12.235
52435	40	PIE	Mallama	2.724	2.705	2.674	2.645	2.616	2.591	2.570	2.547	2.521
52473	41	SAN	Mosquera	4.706	4.679	4.645	4.610	4.588	4.554	4.525	4.504	4.480
52480	42	CEN	Nariño	1.197	1.178	1.159	1.154	1.134	1.127	1.115	1.104	1.097
52490	43	SAN	Olaya Herrera	11.914	11.837	11.767	11.709	11.656	11.612	11.554	11.505	11.456
52506	44	SAB	Ospina	1.894	1.874	1.851	1.828	1.811	1.787	1.776	1.762	1.739
52540	45	COR	Policarpa	3.107	3.078	3.049	3.024	3.002	2.969	2.950	2.923	2.911
52560	46	EXP	Potosí	3.074	3.022	2.989	2.955	2.919	2.891	2.856	2.828	2.792
52565	47	ABA	Providencia	1.698	1.684	1.660	1.645	1.632	1.618	1.600	1.581	1.569
52573	48	EXP	Puerres	2.428	2.387	2.361	2.341	2.311	2.282	2.263	2.244	2.210
52585	49	EXP	Pupiales	4.658	4.605	4.548	4.481	4.436	4.387	4.342	4.288	4.250
52612	50	PIE	Ricaurte	8.595	8.561	8.494	8.447	8.387	8.340	8.271	8.239	8.183
52621	51	TEL	Roberto Payán	5.913	5.892	5.857	5.827	5.795	5.760	5.744	5.712	5.683
52678	52	ABA	Samaniego	7.948	7.801	7.698	7.612	7.535	7.459	7.381	7.312	7.245
52685	53	RIO	San Bernardo	2.575	2.540	2.512	2.491	2.461	2.438	2.418	2.399	2.369
52687	54	JUA	San Lorenzo	5.137	5.083	5.021	4.962	4.907	4.856	4.810	4.754	4.715
52693	55	RIO	San Pablo	3.980	3.916	3.861	3.817	3.771	3.740	3.683	3.647	3.606
52683	56	OCC	Sandoná	5.242	5.142	5.079	5.016	4.966	4.903	4.850	4.798	4.745
52696	57	SAN	Santa Bárbara	6.078	6.061	6.018	5.983	5.952	5.916	5.893	5.859	5.828
52699	58	ABA	Santacruz	3.407	3.371	3.337	3.312	3.276	3.249	3.220	3.195	3.174
52720	59	SAB	Sapuyes	1.982	1.964	1.938	1.912	1.892	1.877	1.852	1.835	1.817
52786	60	COR	Taminango	4.446	4.377	4.323	4.273	4.227	4.178	4.129	4.099	4.047
52788	61	CEN	Tangua	3.588	3.549	3.505	3.460	3.422	3.385	3.353	3.312	3.283
52835	62	PAS	Tumaco	101.798	101.283	100.388	99.625	98.881	98.159	97.460	96.808	96.126
52838	63	SAB	Túquerres	12.717	12.582	12.436	12.264	12.143	12.045	11.945	11.795	11.697
52885	64	CEN	Yacuanquer	3054	3016	2988	2950	2928	2894	2861	2838	2805
TOTAL DEPARTAMENTO				522.327	517.736	512.307	507.373	502.794	498.377	494.076	489.909	485.787

Fuente: DANE. Proyecciones y retroproyecciones de población municipal para el periodo 2020-2028 con base en el CNPV 2018. (Actualizado Marzo 2023)



**PROYECCION DE POBLACION MUNICIPAL DE 45 AÑOS Y MAS
DEPARTAMENTO DE NARIÑO - AÑO 2020 - 2028**
Fuente: DANE, Subdirección de Salud Pública, Oficina de Epidemiología

Código DANE	#	Región	Municipios	2020	2021	2022	2023	2024	2025	2026	2027	2028
52001	1	CEN	Pasto	135.637	138.609	141.305	144.139	147.197	150.320	153.452	156.554	159.770
52019	2	RIO	Albán	3.447	3.504	3.576	3.651	3.731	3.802	3.887	3.960	4.042
52022	3	EXP	Aldana	2.518	2.574	2.617	2.677	2.728	2.781	2.845	2.900	2.962
52036	4	OCC	Ancuya	3.690	3.736	3.808	3.884	3.959	4.039	4.106	4.193	4.261
52051	5	JUA	Arboleda	2.971	3.083	3.142	3.197	3.288	3.367	3.452	3.532	3.617
52079	6	TEL	Barbacoas	10.794	11.084	11.354	11.655	11.956	12.266	12.569	12.892	13.213
52083	7	RIO	Belén	2.369	2.426	2.478	2.522	2.556	2.602	2.666	2.705	2.766
52110	8	JUA	Buesaco	8.843	9.022	9.196	9.388	9.592	9.787	9.991	10.212	10.407
52694	9	JUA	Cartago	2.145	2.191	2.239	2.272	2.340	2.381	2.438	2.483	2.543
52240	10	CEN	Chachagüí	5.103	5.204	5.299	5.410	5.535	5.637	5.753	5.863	5.991
52203	11	RIO	Colón Genova	3.209	3.273	3.334	3.400	3.471	3.548	3.612	3.702	3.770
52207	12	OCC	Consacá	5.489	5.595	5.693	5.808	5.928	6.048	6.172	6.286	6.395
52210	13	EXP	Contadero	2.675	2.726	2.782	2.840	2.900	2.955	3.018	3.077	3.163
52215	14	EXP	Córdoba	4.815	4.926	5.028	5.142	5.268	5.374	5.500	5.633	5.753
52224	15	EXP	Cuaspad	2.919	2.992	3.055	3.112	3.171	3.259	3.326	3.397	3.462
52227	16	EXP	Cumbal	10.773	11.037	11.252	11.494	11.747	11.998	12.262	12.525	12.797
52233	17	COR	Cumbitara	1.850	1.873	1.916	1.957	1.990	2.049	2.090	2.137	2.180
52250	18	SAN	El Charco	4.319	4.414	4.521	4.625	4.752	4.885	5.012	5.146	5.272
52254	19	GUA	El Peñol	2.958	3.000	3.063	3.132	3.184	3.232	3.304	3.368	3.434
52256	20	COR	El Rosario	4.371	4.480	4.557	4.640	4.745	4.854	4.950	5.047	5.150
52258	21	RIO	El Tablón de Gómez	4.558	4.660	4.747	4.864	4.968	5.072	5.179	5.298	5.409
52260	22	GUA	El Tambo	5.588	5.686	5.799	5.909	6.024	6.162	6.278	6.403	6.533
52520	23	PAS	Francisco Pizarro	3.622	3.705	3.799	3.880	3.980	4.070	4.162	4.269	4.359
52287	24	EXP	Funes	2.752	2.796	2.853	2.912	2.975	3.028	3.096	3.159	3.217
52317	25	EXP	Guachucal	6.812	6.965	7.083	7.230	7.376	7.532	7.690	7.847	8.001
52320	26	SAB	Guaitarilla	4.500	4.566	4.666	4.754	4.851	4.938	5.037	5.151	5.240
52323	27	EXP	Gualmatán	2.699	2.759	2.801	2.860	2.908	2.977	3.022	3.093	3.149
52352	28	EXP	Iles	2.587	2.638	2.689	2.746	2.810	2.868	2.936	2.994	3.065
52354	29	SAB	Imués	3.024	3.076	3.146	3.201	3.271	3.332	3.400	3.462	3.530
52356	30	EXP	Ipiales	35.431	36.201	36.903	37.713	38.537	39.359	40.209	41.078	41.945
52378	31	RIO	La Cruz	6.846	6.961	7.110	7.243	7.388	7.549	7.700	7.862	8.013
52381	32	CEN	La Florida	4.029	4.087	4.150	4.250	4.326	4.421	4.500	4.592	4.688
52385	33	GUA	La Llanada	1.872	1.919	1.962	1.993	2.038	2.080	2.121	2.175	2.211
52390	34	SAN	La Tola	1.664	1.701	1.742	1.788	1.840	1.878	1.940	1.990	2.049
52399	35	JUA	La Unión	11.193	11.428	11.637	11.891	12.136	12.394	12.647	12.901	13.167
52405	36	COR	Leiva	2.984	3.047	3.115	3.183	3.244	3.323	3.393	3.479	3.545
52411	37	OCC	Linares	4.069	4.126	4.207	4.279	4.380	4.462	4.550	4.633	4.723
52418	38	GUA	Los Andes	3.081	3.122	3.182	3.258	3.319	3.394	3.470	3.544	3.617
52427	39	TEL	Magüi Payán	3.954	4.069	4.176	4.272	4.410	4.516	4.636	4.754	4.881
52435	40	PIE	Mallama	2.920	2.994	3.046	3.114	3.178	3.241	3.314	3.398	3.468
52473	41	SAN	Mosquera	2.601	2.659	2.713	2.792	2.859	2.934	3.002	3.068	3.152
52480	42	CEN	Nariño	1.449	1.486	1.527	1.557	1.571	1.624	1.662	1.691	1.731
52490	43	SAN	Olaya Herrera	4.778	4.896	5.007	5.130	5.285	5.416	5.552	5.719	5.855
52506	44	SAB	Ospina	2.613	2.677	2.729	2.789	2.843	2.895	2.954	3.012	3.079
52540	45	COR	Policarpa	2.917	2.985	3.030	3.105	3.179	3.248	3.318	3.386	3.464
52560	46	EXP	Potosí	3.560	3.609	3.694	3.767	3.837	3.928	4.026	4.109	4.186
52565	47	ABA	Providencia	1.712	1.765	1.784	1.843	1.874	1.920	1.956	2.003	2.044
52573	48	EXP	Puerres	3.169	3.211	3.274	3.345	3.424	3.480	3.554	3.633	3.711
52585	49	EXP	Pupiales	6.508	6.640	6.769	6.893	7.039	7.199	7.327	7.476	7.629
52612	50	PIE	Ricaurte	3.971	4.064	4.173	4.288	4.385	4.483	4.618	4.739	4.857
52621	51	TEL	Roberto Payán	2.494	2.564	2.629	2.694	2.764	2.842	2.914	2.987	3.070
52678	52	ABA	Samaniego	9.952	10.087	10.263	10.476	10.708	10.938	11.165	11.396	11.629
52685	53	RIO	San Bernardo	2.980	3.050	3.111	3.178	3.249	3.314	3.396	3.479	3.553
52687	54	JUA	San Lorenzo	6.669	6.806	6.939	7.090	7.236	7.388	7.541	7.710	7.849
52693	55	RIO	San Pablo	5.919	6.017	6.126	6.261	6.390	6.519	6.644	6.775	6.911
52683	56	OCC	Sandoná	8.057	8.161	8.314	8.473	8.644	8.826	8.986	9.162	9.348
52696	57	SAN	Santa Bárbara	2.754	2.823	2.891	2.959	3.029	3.121	3.200	3.281	3.365
52699	58	ABA	Santacruz	3.129	3.206	3.273	3.352	3.426	3.495	3.589	3.676	3.749
52720	59	SAB	Sapuyes	2.653	2.691	2.746	2.801	2.864	2.920	2.973	3.034	3.112
52786	60	COR	Taminango	6.744	6.872	6.997	7.147	7.280	7.427	7.580	7.736	7.883
52788	61	CEN	Tangua	4.957	5.052	5.147	5.247	5.370	5.479	5.587	5.706	5.817
52835	62	PAS	Tumaco	59.747	61.319	62.670	64.172	65.700	67.284	68.883	70.528	72.178
52838	63	SAB	Túquerres	14.783	15.084	15.404	15.688	16.050	16.425	16.794	17.118	17.470
52885	64	CEN	Yacuanquer	3714	3807	3883	3952	4043	4122	4218	4298	4399
TOTAL DEPARTAMENTO				502.910	513.786	524.121	535.284	547.046	559.007	571.124	583.416	595.799

Fuente: DANE. Proyecciones y retroproyecciones de población municipal para el periodo 2020-2028 con base en el CNPV 2018. (Actualizado Marzo 2023)



**PROYECCION DE POBLACION MUNICIPAL MUJERES 10 A 14 AÑOS
DEPARTAMENTO DE NARIÑO - AÑO 2020 - 2028**
Fuente: DANE, Subdirección de Salud Pública, Oficina de Epidemiología

Código DANE	#	Región	Municipios	2020	2021	2022	2023	2024	2025	2026	2027	2028
52001	1	CEN	Pasto	12.598	12.486	12.405	12.349	12.323	12.324	12.333	12.336	12.352
52019	2	RIO	Albán	324	318	316	314	316	313	315	314	315
52022	3	EXP	Aldana	241	238	236	236	232	234	232	234	231
52036	4	OCC	Ancuya	238	237	233	231	230	228	229	226	227
52051	5	JUA	Arboleda	331	331	329	329	329	331	327	330	330
52079	6	TEL	Barbacoas	3.060	3.049	3.044	3.043	3.050	3.062	3.080	3.095	3.112
52083	7	RIO	Belén	191	190	188	190	187	186	187	189	187
52110	8	JUA	Buesaco	871	859	855	846	843	842	841	838	837
52694	9	JUA	Cartago	252	245	248	246	246	244	246	245	245
52240	10	CEN	Chachagüí	528	525	520	517	515	515	510	512	511
52203	11	RIO	Colón Genova	278	276	270	269	270	269	268	268	268
52207	12	OCC	Consacá	457	450	447	447	443	442	441	440	437
52210	13	EXP	Contadero	233	232	230	227	226	226	225	225	225
52215	14	EXP	Córdoba	591	585	580	579	577	576	575	578	578
52224	15	EXP	Cuaspué	332	328	329	325	325	325	327	324	326
52227	16	EXP	Cumbal	1.405	1.394	1.380	1.377	1.372	1.369	1.372	1.375	1.372
52233	17	COR	Cumbitara	223	219	218	214	215	215	216	215	217
52250	18	SAN	El Charco	1.240	1.228	1.222	1.225	1.229	1.236	1.246	1.250	1.257
52254	19	GUA	El Peñol	255	251	252	248	246	245	246	244	243
52256	20	COR	El Rosario	452	445	444	444	441	441	439	440	443
52258	21	RIO	El Tablón de Gómez	520	519	515	510	512	511	511	511	511
52260	22	GUA	El Tambo	470	461	456	454	451	451	448	450	446
52520	23	PAS	Francisco Pizarro	711	710	708	712	711	714	716	722	725
52287	24	EXP	Funes	273	272	270	266	267	264	265	265	266
52317	25	EXP	Guachucal	586	580	574	576	568	569	567	564	565
52320	26	SAB	Guaitarilla	393	387	382	379	380	377	379	380	376
52323	27	EXP	Gualmatán	229	225	222	221	221	220	219	219	220
52352	28	EXP	Iles	286	282	283	281	279	281	280	278	279
52354	29	SAB	Imués	245	241	240	236	238	234	235	234	235
52356	30	EXP	Ipiiales	4.343	4.304	4.277	4.265	4.256	4.261	4.265	4.275	4.279
52378	31	RIO	La Cruz	611	599	595	594	590	589	588	588	588
52381	32	CEN	La Florida	281	279	277	274	272	272	271	270	271
52385	33	GUA	La Llanada	240	236	236	236	236	234	234	236	235
52390	34	SAN	La Tola	403	399	397	397	401	401	405	407	408
52399	35	JUA	La Unión	1.062	1.052	1.042	1.038	1.034	1.035	1.033	1.034	1.034
52405	36	COR	Leiva	439	436	435	434	434	433	436	435	435
52411	37	OCC	Linares	326	318	314	312	309	310	307	307	309
52418	38	GUA	Los Andes	338	333	333	331	330	327	329	331	328
52427	39	TEL	Magüi Payán	1.414	1.420	1.419	1.425	1.434	1.445	1.452	1.463	1.476
52435	40	PIE	Mallama	335	330	331	328	324	324	326	326	325
52473	41	SAN	Mosquera	589	588	585	585	587	587	592	595	599
52480	42	CEN	Nariño	143	140	137	140	137	141	136	139	138
52490	43	SAN	Olaya Herrera	1.419	1.415	1.418	1.422	1.430	1.437	1.451	1.457	1.469
52506	44	SAB	Ospina	216	213	210	208	209	210	210	210	209
52540	45	COR	Policarpa	416	412	412	409	410	408	410	409	413
52560	46	EXP	Potosí	337	332	331	327	325	326	327	326	326
52565	47	ABA	Providencia	211	209	206	207	206	208	206	208	205
52573	48	EXP	Puerres	276	272	269	268	268	265	265	264	263
52585	49	EXP	Pupiales	533	526	521	516	516	515	514	513	514
52612	50	PIE	Ricaurte	1.005	1.000	999	1.001	1.001	1.005	1.007	1.011	1.017
52621	51	TEL	Roberto Payán	702	698	694	696	699	700	707	711	714
52678	52	ABA	Samaniego	960	944	937	932	930	930	929	929	930
52685	53	RIO	San Bernardo	297	291	289	289	289	288	287	291	288
52687	54	JUA	San Lorenzo	655	648	644	641	637	637	638	637	638
52693	55	RIO	San Pablo	523	519	511	509	507	506	503	501	502
52683	56	OCC	Sandoná	638	629	625	621	618	617	616	614	615
52696	57	SAN	Santa Bárbara	718	720	715	716	722	726	730	733	738
52699	58	ABA	Santacruz	412	405	406	404	401	402	402	406	404
52720	59	SAB	Sapuyes	233	232	226	227	226	227	226	224	225
52786	60	COR	Taminango	568	560	555	551	548	545	543	544	543
52788	61	CEN	Tangua	424	419	418	414	412	412	413	412	409
52835	62	PAS	Tumaco	12.385	12.323	12.267	12.251	12.254	12.280	12.316	12.360	12.405
52838	63	SAB	Túquerres	1.546	1.529	1.517	1.505	1.501	1.502	1.507	1.502	1.502
52885	64	CEN	Yacuanquer	388	383	381	378	378	377	375	376	374
TOTAL DEPARTAMENTO				63.199	62.676	62.325	62.142	62.073	62.126	62.231	62.345	62.464

Fuente: DANE. Proyecciones y retroproyecciones de población municipal para el período 2020-2028 con base en el CNPV 2018. (Actualizado Marzo 2023)



**PROYECCION DE POBLACION MUNICIPAL MUJERES 15 A 19 AÑOS
DEPARTAMENTO DE NARIÑO - AÑO 2020 - 2028**
Fuente: DANE, Subdirección de Salud Pública, Oficina de Epidemiología

Código DANE	#	Región	Municipios	2020	2021	2022	2023	2024	2025	2026	2027	2028
52001	1	CEN	Pasto	14.847	14.582	14.305	14.040	13.823	13.650	13.510	13.406	13.347
52019	2	RIO	Albán	370	363	355	350	346	338	334	330	331
52022	3	EXP	Aldana	271	268	262	256	249	248	244	243	240
52036	4	OCC	Ancuya	270	261	254	250	247	239	234	235	230
52051	5	JUA	Arboleda	344	340	335	331	326	324	322	317	317
52079	6	TEL	Barbacoas	2.836	2.803	2.761	2.724	2.694	2.674	2.657	2.652	2.653
52083	7	RIO	Belén	232	226	224	218	215	208	209	206	202
52110	8	JUA	Buesaco	951	931	910	892	876	868	854	846	842
52694	9	JUA	Cartago	277	273	269	264	260	255	254	252	247
52240	10	CEN	Chachagüí	583	574	560	549	542	532	525	521	519
52203	11	RIO	Colón Genova	315	312	303	297	294	286	283	283	280
52207	12	OCC	Consacá	533	520	509	501	488	481	475	471	465
52210	13	EXP	Contadero	261	255	249	244	242	237	235	232	231
52215	14	EXP	Córdoba	661	650	638	627	617	608	602	596	596
52224	15	EXP	Cuaspué	349	343	337	330	322	320	317	315	311
52227	16	EXP	Cumbal	1.513	1.485	1.456	1.428	1.407	1.387	1.370	1.364	1.357
52233	17	COR	Cumbitara	256	249	243	239	233	231	231	227	225
52250	18	SAN	El Charco	1.127	1.105	1.091	1.075	1.064	1.058	1.054	1.048	1.050
52254	19	GUA	El Peñol	297	289	284	276	274	267	263	263	260
52256	20	COR	El Rosario	502	495	483	478	469	465	457	454	449
52258	21	RIO	El Tablón de Gómez	621	610	599	588	577	568	565	561	561
52260	22	GUA	El Tambo	538	525	514	505	496	488	480	478	473
52520	23	PAS	Francisco Pizarro	664	663	654	644	639	632	628	626	625
52287	24	EXP	Funes	299	294	287	280	275	273	270	265	263
52317	25	EXP	Guachucal	679	664	652	638	628	616	609	605	601
52320	26	SAB	Guaitarilla	435	427	416	408	400	396	389	386	382
52323	27	EXP	Gualmatán	276	269	262	258	254	248	248	243	242
52352	28	EXP	Iles	306	298	295	288	282	280	275	273	275
52354	29	SAB	Imués	293	286	278	274	270	266	262	259	255
52356	30	EXP	Ipiales	4.640	4.557	4.471	4.398	4.334	4.280	4.239	4.214	4.197
52378	31	RIO	La Cruz	671	654	644	630	617	607	602	598	593
52381	32	CEN	La Florida	338	329	320	313	308	303	300	296	294
52385	33	GUA	La Llanada	251	249	242	236	236	232	229	228	228
52390	34	SAN	La Tola	374	364	361	360	352	351	348	347	347
52399	35	JUA	La Unión	1.235	1.212	1.186	1.164	1.147	1.129	1.116	1.107	1.102
52405	36	COR	Leiva	428	422	414	409	401	397	395	395	392
52411	37	OCC	Linares	371	359	355	344	340	332	327	324	323
52418	38	GUA	Los Andes	375	367	356	351	345	341	337	336	333
52427	39	TEL	Magüi Payán	1.351	1.343	1.328	1.314	1.303	1.295	1.291	1.287	1.292
52435	40	PIE	Mallama	351	345	339	332	328	324	319	320	315
52473	41	SAN	Mosquera	702	690	680	672	663	657	654	650	651
52480	42	CEN	Nariño	154	152	148	146	142	141	139	139	140
52490	43	SAN	Olaya Herrera	1.381	1.363	1.348	1.333	1.321	1.316	1.308	1.309	1.313
52506	44	SAB	Ospina	260	251	244	242	239	234	234	230	227
52540	45	COR	Policarpa	459	450	442	434	427	422	419	418	417
52560	46	EXP	Potosí	373	361	356	349	341	339	333	332	328
52565	47	ABA	Providencia	246	242	236	233	231	226	226	221	222
52573	48	EXP	Puerres	286	279	273	269	263	258	256	254	252
52585	49	EXP	Pupiales	601	589	577	563	555	547	541	534	530
52612	50	PIE	Ricaurte	993	979	964	952	940	933	921	920	921
52621	51	TEL	Roberto Payán	671	663	652	645	639	632	631	630	630
52678	52	ABA	Samaniego	1.146	1.116	1.090	1.072	1.052	1.040	1.027	1.018	1.015
52685	53	RIO	San Bernardo	321	313	308	300	297	293	291	289	286
52687	54	JUA	San Lorenzo	743	730	714	703	691	681	672	667	664
52693	55	RIO	San Pablo	578	562	551	537	528	523	514	508	506
52683	56	OCC	Sandoná	742	722	711	697	686	674	667	661	656
52696	57	SAN	Santa Bárbara	671	666	653	648	641	638	635	634	636
52699	58	ABA	Santacruz	473	463	456	447	443	433	429	428	426
52720	59	SAB	Sapuyes	258	251	245	241	235	233	230	227	223
52786	60	COR	Taminango	661	646	630	618	608	596	588	585	581
52788	61	CEN	Tangua	508	498	491	478	470	464	459	453	452
52835	62	PAS	Tumaco	12.342	12.169	11.958	11.779	11.626	11.505	11.413	11.366	11.345
52838	63	SAB	Túquerres	1.787	1.753	1.718	1.681	1.653	1.633	1.621	1.603	1.596
52885	64	CEN	Yacuanquer	452	441	433	424	420	412	408	403	400
TOTAL DEPARTAMENTO				68.099	66.910	65.679	64.566	63.631	62.864	62.275	61.888	61.662

Fuente: DANE. Proyecciones y retroproyecciones de población municipal para el periodo 2020-2028 con base en el CNPV 2018. (Actualizado Marzo 2023)



**PROYECCION DE POBLACION MUNICIPAL MUJERES MENORES DE 18 AÑOS
DEPARTAMENTO DE NARIÑO - AÑO 2020 - 2028**

Fuente: DANE, Subdirección de Salud Pública, Oficina de Epidemiología

Código DANE	#	Región	Municipios	2020	2021	2022	2023	2024	2025	2026	2027	2028
52001	1	CEN	Pasto	45.001	44.626	44.186	43.756	43.370	42.999	42.622	42.215	41.837
52019	2	RIO	Albón	1.097	1.083	1.072	1.056	1.055	1.041	1.034	1.022	1.013
52022	3	EXP	Aldana	863	857	845	836	821	813	806	800	786
52036	4	OCC	Ancuya	790	778	764	762	753	743	729	720	714
52051	5	JUA	Arboleda	1.142	1.141	1.139	1.126	1.118	1.113	1.103	1.098	1.082
52079	6	TEL	Barbacoas	11.752	11.731	11.655	11.594	11.536	11.479	11.415	11.350	11.291
52083	7	RIO	Belén	712	706	699	691	685	671	670	664	652
52110	8	JUA	Buesaco	2.931	2.893	2.863	2.833	2.799	2.780	2.743	2.714	2.684
52694	9	JUA	Cartago	870	860	853	843	839	825	822	817	806
52240	10	CEN	Chachagüí	1.899	1.885	1.853	1.836	1.816	1.797	1.773	1.757	1.737
52203	11	RIO	Colón Genova	964	957	940	928	925	910	903	895	879
52207	12	OCC	Consacá	1.423	1.407	1.390	1.380	1.357	1.342	1.330	1.318	1.303
52210	13	EXP	Contadero	863	854	842	830	825	818	807	796	785
52215	14	EXP	Córdoba	2.178	2.159	2.137	2.122	2.095	2.075	2.058	2.041	2.021
52224	15	EXP	Cuaspué	1.232	1.221	1.212	1.195	1.185	1.177	1.167	1.150	1.141
52227	16	EXP	Cumbal	5.229	5.193	5.136	5.084	5.032	4.979	4.930	4.890	4.835
52233	17	COR	Cumbitara	721	708	702	690	688	680	680	669	664
52250	18	SAN	El Charco	4.812	4.767	4.743	4.713	4.699	4.681	4.666	4.629	4.609
52254	19	GUA	El Peñol	788	775	770	763	750	741	736	733	721
52256	20	COR	El Rosario	1.534	1.525	1.512	1.497	1.484	1.474	1.453	1.440	1.429
52258	21	RIO	El Tablón de Gómez	1.762	1.749	1.731	1.714	1.704	1.683	1.672	1.657	1.638
52260	22	GUA	El Tambo	1.577	1.555	1.532	1.517	1.500	1.484	1.465	1.455	1.434
52520	23	PAS	Francisco Pizarro	2.654	2.655	2.641	2.636	2.620	2.607	2.591	2.574	2.560
52287	24	EXP	Funes	857	850	843	832	821	818	811	801	793
52317	25	EXP	Guachucal	2.201	2.175	2.152	2.131	2.104	2.079	2.051	2.027	2.004
52320	26	SAB	Guaitarilla	1.301	1.284	1.264	1.249	1.239	1.226	1.217	1.205	1.190
52323	27	EXP	Gualmatán	750	742	729	724	717	708	697	691	683
52352	28	EXP	Iles	1.018	1.003	996	987	975	968	958	945	942
52354	29	SAB	Imués	803	792	782	771	766	755	744	743	734
52356	30	EXP	Ipiales	15.853	15.721	15.576	15.444	15.315	15.187	15.061	14.929	14.793
52378	31	RIO	La Cruz	2.148	2.114	2.091	2.073	2.047	2.026	2.005	1.985	1.962
52381	32	CEN	La Florida	993	982	972	958	945	937	927	915	906
52385	33	GUA	La Llanada	964	954	942	935	930	917	908	902	895
52390	34	SAN	La Tola	1.503	1.486	1.476	1.474	1.470	1.460	1.456	1.452	1.437
52399	35	JUA	La Unión	3.789	3.754	3.710	3.673	3.636	3.603	3.562	3.530	3.495
52405	36	COR	Leiva	1.410	1.402	1.394	1.384	1.375	1.362	1.358	1.346	1.335
52411	37	OCC	Linares	1.052	1.029	1.017	1.005	993	979	967	958	951
52418	38	GUA	Los Andes	1.194	1.174	1.161	1.151	1.136	1.131	1.119	1.112	1.093
52427	39	TEL	Magüi Payán	5.632	5.658	5.643	5.632	5.619	5.600	5.581	5.558	5.543
52435	40	PIE	Mallama	1.208	1.197	1.186	1.170	1.160	1.151	1.137	1.128	1.113
52473	41	SAN	Mosquera	1.971	1.961	1.951	1.943	1.934	1.920	1.915	1.907	1.900
52480	42	CEN	Nariño	500	495	486	485	476	478	468	468	462
52490	43	SAN	Olaya Herrera	5.301	5.282	5.272	5.263	5.253	5.240	5.226	5.205	5.187
52506	44	SAB	Ospina	795	792	777	768	761	754	748	741	730
52540	45	COR	Policarpa	1.344	1.331	1.329	1.314	1.306	1.293	1.287	1.278	1.273
52560	46	EXP	Potosí	1.345	1.322	1.304	1.291	1.274	1.264	1.249	1.235	1.219
52565	47	ABA	Providencia	747	744	736	726	726	717	712	701	696
52573	48	EXP	Puerres	1.038	1.019	1.006	1.001	987	974	963	956	941
52585	49	EXP	Pupiales	1.913	1.889	1.866	1.837	1.820	1.803	1.783	1.758	1.740
52612	50	PIE	Ricaurte	3.717	3.708	3.688	3.674	3.649	3.631	3.600	3.585	3.563
52621	51	TEL	Roberto Payán	2.616	2.608	2.590	2.577	2.572	2.557	2.552	2.535	2.522
52678	52	ABA	Samaniego	3.403	3.348	3.308	3.278	3.246	3.213	3.180	3.151	3.122
52685	53	RIO	San Bernardo	1.115	1.097	1.084	1.076	1.066	1.057	1.048	1.042	1.024
52687	54	JUA	San Lorenzo	2.226	2.209	2.185	2.166	2.145	2.122	2.107	2.081	2.066
52693	55	RIO	San Pablo	1.802	1.774	1.753	1.734	1.713	1.699	1.669	1.655	1.636
52683	56	OCC	Sandoná	2.131	2.096	2.075	2.053	2.034	2.015	1.993	1.969	1.950
52696	57	SAN	Santa Bárbara	2.787	2.789	2.771	2.766	2.753	2.746	2.739	2.717	2.705
52699	58	ABA	Santacruz	1.465	1.445	1.438	1.425	1.413	1.396	1.383	1.376	1.366
52720	59	SAB	Sapuyes	798	790	776	766	758	754	742	734	722
52786	60	COR	Taminango	1.892	1.866	1.842	1.820	1.801	1.783	1.759	1.745	1.723
52788	61	CEN	Tangua	1.548	1.532	1.516	1.497	1.484	1.464	1.453	1.433	1.418
52835	62	PAS	Tumaco	45.206	45.024	44.669	44.367	44.071	43.775	43.473	43.184	42.871
52838	63	SAB	Túquerres	5.439	5.383	5.325	5.255	5.207	5.165	5.129	5.061	5.014
52885	64	CEN	Yacuanquer	1282	1268	1257	1244	1235	1223	1208	1197	1182
TOTAL DEPARTAMENTO				227.851	226.174	224.155	222.321	220.588	218.862	217.120	215.345	213.522

Fuente: DANE. Proyecciones y retroproyecciones de población municipal para el periodo 2020-2028 con base en el CNPV 2018. (Actualizado Marzo 2023)



**PROYECCION DE POBLACION MUNICIPAL EN MUJERES DE 18 AÑOS Y MAS
DEPARTAMENTO DE NARIÑO - AÑO 2020 - 2028**

Fuente: DANE, Subdirección de Salud Pública, Oficina de Epidemiología

Código DANE	#	Región	Municipios	2020	2021	2022	2023	2024	2025	2026	2027	2028
52001	1	CEN	Pasto	167.493	170.162	172.442	174.585	176.720	178.741	180.633	182.341	184.128
52019	2	RIO	Albán	3.784	3.827	3.874	3.923	3.977	4.013	4.048	4.092	4.124
52022	3	EXP	Aldana	3.077	3.119	3.157	3.189	3.213	3.249	3.273	3.300	3.326
52036	4	OCC	Ancuya	3.571	3.597	3.642	3.684	3.724	3.749	3.778	3.833	3.855
52051	5	JUA	Arboleda	3.208	3.300	3.340	3.390	3.450	3.509	3.535	3.569	3.615
52079	6	TEL	Barbacoas	16.360	16.663	16.901	17.128	17.331	17.528	17.713	17.896	18.060
52083	7	RIO	Belén	2.614	2.645	2.687	2.711	2.736	2.758	2.784	2.798	2.831
52110	8	JUA	Buesaco	9.345	9.470	9.576	9.696	9.800	9.902	9.998	10.101	10.172
52694	9	JUA	Cartago	2.602	2.630	2.669	2.693	2.722	2.746	2.785	2.800	2.828
52240	10	CEN	Chachagüí	5.955	6.024	6.095	6.161	6.237	6.285	6.338	6.387	6.436
52203	11	RIO	Colón Genova	3.307	3.354	3.387	3.425	3.467	3.501	3.537	3.577	3.592
52207	12	OCC	Consacá	5.729	5.815	5.886	5.949	6.008	6.054	6.119	6.165	6.209
52210	13	EXP	Contadero	2.906	2.932	2.964	3.009	3.031	3.073	3.104	3.121	3.163
52215	14	EXP	Córdoba	6.053	6.153	6.230	6.292	6.375	6.426	6.493	6.568	6.613
52224	15	EXP	Cuasped	3.581	3.632	3.677	3.724	3.745	3.808	3.838	3.871	3.898
52227	16	EXP	Cumbal	14.168	14.402	14.553	14.713	14.862	14.991	15.132	15.251	15.371
52233	17	COR	Cumbitara	2.247	2.259	2.288	2.313	2.333	2.352	2.376	2.399	2.429
52250	18	SAN	El Charco	6.490	6.568	6.658	6.735	6.836	6.925	7.013	7.081	7.160
52254	19	GUA	El Peñol	2.977	3.007	3.045	3.078	3.102	3.130	3.155	3.188	3.205
52256	20	COR	El Rosario	4.692	4.782	4.848	4.910	4.970	5.020	5.066	5.105	5.154
52258	21	RIO	El Tablón de Gómez	5.502	5.584	5.647	5.722	5.783	5.838	5.894	5.951	5.988
52260	22	GUA	El Tambo	5.774	5.837	5.906	5.975	6.022	6.100	6.144	6.218	6.279
52520	23	PAS	Francisco Pizarro	4.530	4.629	4.716	4.781	4.852	4.910	4.970	5.025	5.075
52287	24	EXP	Funes	2.821	2.862	2.898	2.936	2.982	3.003	3.039	3.059	3.086
52317	25	EXP	Guachucal	8.150	8.263	8.342	8.438	8.519	8.598	8.665	8.738	8.803
52320	26	SAB	Guaitarilla	4.579	4.625	4.694	4.745	4.798	4.844	4.887	4.950	4.977
52323	27	EXP	Gualmatán	3.050	3.084	3.115	3.155	3.181	3.211	3.241	3.275	3.302
52352	28	EXP	Iles	2.999	3.047	3.078	3.106	3.140	3.182	3.203	3.233	3.270
52354	29	SAB	Imués	3.246	3.273	3.311	3.354	3.392	3.415	3.445	3.478	3.496
52356	30	EXP	Ipiales	45.761	46.448	47.069	47.693	48.271	48.789	49.296	49.792	50.261
52378	31	RIO	La Cruz	7.605	7.683	7.783	7.860	7.946	8.041	8.120	8.182	8.256
52381	32	CEN	La Florida	4.205	4.246	4.279	4.335	4.376	4.410	4.448	4.488	4.526
52385	33	GUA	La Llanada	2.369	2.396	2.433	2.466	2.499	2.512	2.537	2.573	2.591
52390	34	SAN	La Tola	2.277	2.304	2.341	2.374	2.413	2.445	2.470	2.501	2.528
52399	35	JUA	La Unión	12.640	12.823	12.967	13.129	13.257	13.395	13.517	13.648	13.779
52405	36	COR	Leiva	3.380	3.419	3.469	3.522	3.560	3.601	3.645	3.683	3.710
52411	37	OCC	Linares	4.115	4.158	4.205	4.245	4.301	4.339	4.374	4.420	4.452
52418	38	GUA	Los Andes	3.601	3.624	3.661	3.707	3.746	3.785	3.826	3.861	3.894
52427	39	TEL	Magüi Payán	6.868	7.028	7.144	7.244	7.351	7.418	7.493	7.565	7.643
52435	40	PIE	Mallama	3.404	3.456	3.499	3.535	3.566	3.609	3.647	3.680	3.708
52473	41	SAN	Mosquera	4.116	4.168	4.216	4.276	4.317	4.369	4.398	4.435	4.488
52480	42	CEN	Nariño	1.726	1.755	1.784	1.813	1.821	1.852	1.877	1.902	1.908
52490	43	SAN	Olaya Herrera	7.672	7.805	7.925	8.039	8.166	8.260	8.356	8.462	8.546
52506	44	SAB	Ospina	2.878	2.916	2.958	3.000	3.025	3.055	3.084	3.100	3.138
52540	45	COR	Policarpa	3.718	3.780	3.809	3.864	3.910	3.948	3.984	4.021	4.055
52560	46	EXP	Potosí	4.046	4.073	4.132	4.175	4.215	4.268	4.311	4.353	4.384
52565	47	ABA	Providencia	2.177	2.217	2.233	2.272	2.287	2.319	2.341	2.355	2.376
52573	48	EXP	Puerres	3.413	3.438	3.477	3.524	3.570	3.597	3.636	3.669	3.722
52585	49	EXP	Pupiales	7.178	7.274	7.366	7.427	7.517	7.600	7.655	7.728	7.794
52612	50	PIE	Ricaurte	6.230	6.324	6.421	6.522	6.587	6.652	6.714	6.783	6.836
52621	51	TEL	Roberto Payán	3.842	3.915	3.958	4.020	4.072	4.114	4.172	4.212	4.266
52678	52	ABA	Samaniego	11.582	11.657	11.792	11.932	12.064	12.198	12.293	12.405	12.515
52685	53	RIO	San Bernardo	3.494	3.546	3.588	3.628	3.676	3.706	3.741	3.792	3.829
52687	54	JUA	San Lorenzo	7.015	7.115	7.218	7.313	7.392	7.478	7.539	7.606	7.663
52693	55	RIO	San Pablo	6.261	6.325	6.391	6.478	6.549	6.610	6.666	6.737	6.787
52683	56	OCC	Sandoná	8.476	8.541	8.649	8.757	8.860	8.956	9.050	9.127	9.208
52696	57	SAN	Santa Bárbara	4.036	4.112	4.172	4.226	4.297	4.349	4.399	4.443	4.488
52699	58	ABA	Santacruz	4.022	4.083	4.127	4.185	4.218	4.259	4.300	4.351	4.382
52720	59	SAB	Sapuyes	2.964	2.988	3.033	3.063	3.097	3.125	3.154	3.182	3.208
52786	60	COR	Taminango	7.236	7.325	7.408	7.492	7.574	7.635	7.694	7.766	7.830
52788	61	CEN	Tangua	5.456	5.517	5.579	5.633	5.709	5.761	5.813	5.859	5.906
52835	62	PAS	Tumaco	86.970	88.491	89.608	90.750	91.772	92.742	93.637	94.535	95.390
52838	63	SAB	Túquerres	17.810	18.046	18.280	18.437	18.659	18.876	19.087	19.207	19.366
52885	64	CEN	Yacuanquer	4389	4450	4504	4536	4596	4639	4679	4709	4760
TOTAL DEPARTAMENTO				623.742	632.991	641.104	648.992	656.544	663.573	670.159	676.502	682.638

Fuente: DANE. Proyecciones y retroproyecciones de población municipal para el período 2020-2028 con base en el CNPV 2018. (Actualizado Marzo 2023)



**PROYECCION DE POBLACION MUNICIPAL EN HOMBRES DE 18 Y MAS AÑOS
DEPARTAMENTO DE NARIÑO - AÑO 2020 - 2028**

Fuente: DANE, Subdirección de Salud Pública, Oficina de Epidemiología

Código DANE	#	Región	Municipios	2020	2021	2022	2023	2024	2025	2026	2027	2028
52001	1	CEN	Pasto	143.200	145.023	146.372	147.666	149.030	150.288	151.432	152.473	153.557
52019	2	RIO	Albán	3.759	3.794	3.838	3.884	3.918	3.949	3.997	4.024	4.053
52022	3	EXP	Aldana	2.622	2.662	2.690	2.730	2.763	2.792	2.829	2.848	2.894
52036	4	OCC	Ancuya	3.606	3.630	3.670	3.709	3.744	3.792	3.815	3.856	3.877
52051	5	JUA	Arboleda	3.312	3.393	3.434	3.468	3.526	3.552	3.625	3.651	3.690
52079	6	TEL	Barbacoas	16.647	16.942	17.159	17.401	17.620	17.816	17.989	18.195	18.377
52083	7	RIO	Belén	2.435	2.477	2.508	2.525	2.536	2.566	2.595	2.606	2.625
52110	8	JUA	Buesaco	8.984	9.099	9.204	9.316	9.427	9.524	9.620	9.717	9.822
52694	9	JUA	Cartago	2.592	2.635	2.658	2.681	2.730	2.743	2.761	2.793	2.812
52240	10	CEN	Chachagüí	5.703	5.759	5.814	5.879	5.935	5.997	6.048	6.089	6.141
52203	11	RIO	Colón Genova	3.367	3.408	3.454	3.488	3.530	3.565	3.591	3.629	3.670
52207	12	OCC	Consacá	5.284	5.346	5.393	5.468	5.528	5.593	5.640	5.697	5.737
52210	13	EXP	Contadero	2.655	2.694	2.733	2.766	2.800	2.821	2.844	2.884	2.920
52215	14	EXP	Córdoba	5.427	5.501	5.572	5.645	5.718	5.769	5.830	5.881	5.947
52224	15	EXP	Cuasped	3.298	3.359	3.391	3.428	3.473	3.513	3.546	3.578	3.606
52227	16	EXP	Cumbal	13.088	13.302	13.460	13.622	13.768	13.905	14.025	14.162	14.289
52233	17	COR	Cumbitara	2.201	2.232	2.263	2.290	2.317	2.354	2.374	2.396	2.406
52250	18	SAN	El Charco	6.508	6.589	6.695	6.772	6.852	6.949	7.022	7.099	7.174
52254	19	GUA	El Peñol	3.033	3.057	3.096	3.137	3.175	3.186	3.224	3.249	3.288
52256	20	COR	El Rosario	4.820	4.892	4.928	4.965	5.023	5.077	5.125	5.175	5.210
52258	21	RIO	El Tablón de Gómez	5.603	5.678	5.727	5.814	5.861	5.925	5.970	6.027	6.086
52260	22	GUA	El Tambo	5.485	5.545	5.617	5.673	5.747	5.804	5.861	5.902	5.955
52520	23	PAS	Francisco Pizarro	4.564	4.619	4.673	4.729	4.777	4.829	4.880	4.930	4.980
52287	24	EXP	Funes	2.761	2.782	2.811	2.844	2.871	2.891	2.923	2.958	2.980
52317	25	EXP	Guachucal	7.324	7.433	7.516	7.599	7.686	7.768	7.855	7.923	7.995
52320	26	SAB	Guaitarilla	4.490	4.530	4.582	4.637	4.681	4.718	4.758	4.808	4.849
52323	27	EXP	Gualmatán	2.624	2.660	2.687	2.713	2.748	2.781	2.796	2.818	2.837
52352	28	EXP	Iles	2.769	2.800	2.832	2.874	2.902	2.927	2.965	2.994	3.019
52354	29	SAB	Imués	2.929	2.958	3.008	3.037	3.066	3.101	3.127	3.156	3.186
52356	30	EXP	Ipiales	40.466	40.972	41.351	41.777	42.187	42.560	42.910	43.254	43.593
52378	31	RIO	La Cruz	7.187	7.260	7.346	7.433	7.505	7.575	7.645	7.727	7.777
52381	32	CEN	La Florida	3.879	3.912	3.955	4.020	4.059	4.116	4.146	4.190	4.230
52385	33	GUA	La Llanada	2.299	2.323	2.354	2.363	2.384	2.409	2.427	2.444	2.462
52390	34	SAN	La Tola	2.134	2.172	2.185	2.225	2.252	2.268	2.300	2.334	2.364
52399	35	JUA	La Unión	12.203	12.359	12.497	12.645	12.781	12.913	13.039	13.129	13.229
52405	36	COR	Leiva	3.687	3.738	3.781	3.815	3.859	3.898	3.924	3.981	4.020
52411	37	OCC	Linares	4.073	4.106	4.160	4.194	4.242	4.287	4.329	4.351	4.394
52418	38	GUA	Los Andes	3.469	3.488	3.532	3.588	3.619	3.666	3.695	3.729	3.767
52427	39	TEL	Magüi Payán	7.036	7.149	7.218	7.296	7.391	7.465	7.538	7.608	7.671
52435	40	PIE	Mallama	3.357	3.410	3.450	3.499	3.535	3.564	3.600	3.652	3.687
52473	41	SAN	Mosquera	4.025	4.099	4.143	4.194	4.244	4.283	4.324	4.350	4.386
52480	42	CEN	Nariño	1.639	1.662	1.689	1.700	1.712	1.734	1.753	1.762	1.785
52490	43	SAN	Olaya Herrera	7.295	7.381	7.455	7.552	7.653	7.735	7.818	7.910	7.996
52506	44	SAB	Ospina	2.687	2.729	2.758	2.782	2.817	2.841	2.859	2.903	2.916
52540	45	COR	Policarpa	3.657	3.707	3.748	3.795	3.836	3.874	3.903	3.943	3.973
52560	46	EXP	Potosí	3.754	3.785	3.833	3.878	3.926	3.969	4.020	4.058	4.096
52565	47	ABA	Providencia	1.982	2.010	2.027	2.065	2.082	2.107	2.118	2.149	2.162
52573	48	EXP	Puerres	3.116	3.148	3.188	3.220	3.267	3.284	3.325	3.361	3.386
52585	49	EXP	Pupiales	6.488	6.575	6.652	6.741	6.800	6.891	6.956	7.021	7.086
52612	50	PIE	Ricaurte	6.130	6.219	6.296	6.377	6.455	6.514	6.593	6.662	6.730
52621	51	TEL	Roberto Payán	3.721	3.799	3.860	3.909	3.960	4.007	4.050	4.100	4.139
52678	52	ABA	Samaniego	11.047	11.098	11.209	11.327	11.453	11.559	11.662	11.764	11.857
52685	53	RIO	San Bernardo	3.588	3.637	3.681	3.734	3.773	3.811	3.852	3.891	3.921
52687	54	JUA	San Lorenzo	7.356	7.453	7.521	7.603	7.678	7.749	7.828	7.914	7.974
52693	55	RIO	San Pablo	5.789	5.826	5.896	5.968	6.038	6.107	6.159	6.206	6.272
52683	56	OCC	Sandoná	7.897	7.935	8.013	8.086	8.162	8.240	8.304	8.373	8.449
52696	57	SAN	Santa Bárbara	4.202	4.268	4.319	4.375	4.413	4.467	4.521	4.574	4.622
52699	58	ABA	Santacruz	4.016	4.078	4.138	4.181	4.232	4.274	4.328	4.358	4.396
52720	59	SAB	Sapuyes	2.786	2.825	2.851	2.894	2.919	2.960	2.969	2.998	3.043
52786	60	COR	Taminango	7.034	7.104	7.181	7.273	7.344	7.416	7.506	7.572	7.633
52788	61	CEN	Tangua	5.179	5.252	5.318	5.377	5.435	5.497	5.539	5.599	5.646
52835	62	PAS	Tumaco	81.264	82.631	83.645	84.703	85.676	86.589	87.465	88.326	89.137
52838	63	SAB	Túquerres	16.640	16.860	17.064	17.204	17.412	17.608	17.761	17.888	18.051
52885	64	CEN	Yacuanquer	4102	4166	4215	4270	4319	4349	4408	4440	4488
TOTAL DEPARTAMENTO				576.274	583.935	590.314	596.823	603.172	609.081	614.641	620.039	625.320

Fuente: DANE. Proyecciones y retroproyecciones de población municipal para el período 2020-2028 con base en el CNPV 2018. (Actualizado Marzo 2023)



**PROYECCION DE POBLACION MUNICIPAL EN MUJERES DE 10 A 54 AÑOS
DEPARTAMENTO DE NARIÑO - AÑO 2020 - 2028**
Fuente: DANE, Subdirección de Salud Pública, Oficina de Epidemiología

Código DANE	#	Región	Municipios	2020	2021	2022	2023	2024	2025	2026	2027	2028
52001	1	CEN	Pasto	140.791	141.700	142.352	142.863	143.375	143.818	144.187	144.435	144.790
52019	2	RIO	Albán	3.191	3.195	3.205	3.217	3.230	3.225	3.231	3.238	3.235
52022	3	EXP	Aldana	2.567	2.581	2.585	2.590	2.583	2.597	2.591	2.595	2.592
52036	4	OCC	Ancuya	2.633	2.628	2.630	2.629	2.631	2.621	2.615	2.625	2.616
52051	5	JUA	Arboleda	2.768	2.808	2.820	2.838	2.854	2.872	2.868	2.872	2.883
52079	6	TEL	Barbacoas	17.861	18.013	18.107	18.199	18.283	18.363	18.439	18.517	18.587
52083	7	RIO	Belén	2.134	2.142	2.155	2.149	2.153	2.151	2.154	2.152	2.154
52110	8	JUA	Buesaco	7.729	7.742	7.747	7.763	7.764	7.777	7.773	7.774	7.766
52694	9	JUA	Cartago	2.283	2.282	2.300	2.299	2.304	2.302	2.314	2.309	2.309
52240	10	CEN	Chachagüí	5.044	5.058	5.064	5.075	5.085	5.086	5.083	5.078	5.072
52203	11	RIO	Colón Genova	2.657	2.672	2.675	2.675	2.686	2.673	2.679	2.681	2.673
52207	12	OCC	Consacá	4.666	4.677	4.689	4.700	4.692	4.692	4.691	4.692	4.682
52210	13	EXP	Contadero	2.345	2.348	2.349	2.361	2.357	2.366	2.363	2.360	2.364
52215	14	EXP	Córdoba	5.334	5.364	5.384	5.388	5.404	5.402	5.419	5.431	5.428
52224	15	EXP	Cuaspué	3.120	3.138	3.144	3.158	3.152	3.172	3.175	3.172	3.175
52227	16	EXP	Cumbal	12.914	12.998	13.027	13.060	13.085	13.093	13.116	13.133	13.139
52233	17	COR	Cumbitara	1.984	1.983	1.984	1.985	1.989	1.988	1.992	1.996	2.006
52250	18	SAN	El Charco	7.145	7.154	7.193	7.225	7.272	7.316	7.362	7.384	7.426
52254	19	GUA	El Peñol	2.442	2.441	2.452	2.444	2.442	2.441	2.441	2.444	2.437
52256	20	COR	El Rosario	4.034	4.064	4.085	4.098	4.109	4.107	4.108	4.110	4.117
52258	21	RIO	El Tablón de Gómez	4.958	4.984	4.998	5.018	5.026	5.038	5.046	5.054	5.048
52260	22	GUA	El Tambo	4.568	4.569	4.568	4.578	4.571	4.579	4.563	4.584	4.574
52520	23	PAS	Francisco Pizarro	4.565	4.621	4.660	4.697	4.719	4.744	4.763	4.785	4.811
52287	24	EXP	Funes	2.306	2.314	2.319	2.316	2.330	2.324	2.329	2.318	2.328
52317	25	EXP	Guachucal	6.838	6.869	6.882	6.906	6.909	6.910	6.912	6.917	6.917
52320	26	SAB	Guaitrillá	3.715	3.716	3.722	3.729	3.736	3.739	3.733	3.748	3.735
52323	27	EXP	Gualmatán	2.477	2.476	2.480	2.485	2.487	2.484	2.493	2.489	2.493
52352	28	EXP	Iles	2.570	2.577	2.586	2.585	2.586	2.599	2.590	2.591	2.598
52354	29	SAB	Imués	2.572	2.570	2.568	2.578	2.582	2.577	2.573	2.576	2.565
52356	30	EXP	Ipiales	41.026	41.254	41.453	41.647	41.803	41.937	42.052	42.180	42.287
52378	31	RIO	La Cruz	6.293	6.295	6.312	6.326	6.336	6.345	6.359	6.354	6.357
52381	32	CEN	La Florida	3.264	3.263	3.265	3.268	3.271	3.266	3.266	3.263	3.266
52385	33	GUA	La Llanada	2.166	2.167	2.181	2.192	2.202	2.197	2.203	2.216	2.219
52390	34	SAN	La Tola	2.356	2.359	2.372	2.390	2.403	2.415	2.420	2.434	2.436
52399	35	JUA	La Unión	10.742	10.794	10.816	10.844	10.858	10.874	10.885	10.900	10.920
52405	36	COR	Leiva	3.207	3.217	3.234	3.248	3.263	3.268	3.283	3.296	3.296
52411	37	OCC	Linares	3.235	3.234	3.234	3.235	3.233	3.231	3.226	3.224	3.227
52418	38	GUA	Los Andes	3.128	3.110	3.121	3.131	3.137	3.142	3.148	3.154	3.152
52427	39	TEL	Magüi Payán	7.988	8.103	8.163	8.226	8.282	8.324	8.361	8.404	8.453
52435	40	PIE	Mallama	2.972	2.982	2.995	2.999	2.998	3.007	3.010	3.015	3.013
52473	41	SAN	Mosquera	4.324	4.348	4.365	4.383	4.401	4.416	4.427	4.443	4.466
52480	42	CEN	Nariño	1.491	1.500	1.505	1.522	1.516	1.531	1.533	1.544	1.534
52490	43	SAN	Olaya Herrera	8.559	8.625	8.696	8.755	8.823	8.879	8.934	8.985	9.043
52506	44	SAB	Ospina	2.333	2.336	2.341	2.350	2.354	2.353	2.358	2.355	2.354
52540	45	COR	Policarpa	3.496	3.516	3.525	3.540	3.552	3.556	3.564	3.574	3.581
52560	46	EXP	Potosí	3.383	3.376	3.387	3.389	3.395	3.406	3.411	3.416	3.412
52565	47	ABA	Providencia	1.950	1.960	1.964	1.977	1.978	1.988	1.989	1.986	1.985
52573	48	EXP	Puerres	2.703	2.698	2.699	2.703	2.712	2.707	2.714	2.705	2.721
52585	49	EXP	Pupiales	5.793	5.813	5.829	5.830	5.836	5.851	5.847	5.855	5.852
52612	50	PIE	Ricaurte	6.552	6.589	6.629	6.674	6.699	6.719	6.724	6.748	6.771
52621	51	TEL	Roberto Payán	4.179	4.215	4.227	4.257	4.283	4.293	4.329	4.344	4.369
52678	52	ABA	Samaniego	9.913	9.889	9.917	9.942	9.960	9.982	9.983	9.999	10.007
52685	53	RIO	San Bernardo	2.992	3.003	3.012	3.022	3.033	3.031	3.033	3.051	3.057
52687	54	JUA	San Lorenzo	5.936	5.962	5.980	6.002	6.006	6.013	6.015	6.014	6.009
52693	55	RIO	San Pablo	4.975	4.970	4.971	4.979	4.982	4.990	4.974	4.978	4.972
52683	56	OCC	Sandoná	6.835	6.814	6.837	6.858	6.874	6.888	6.894	6.889	6.894
52696	57	SAN	Santa Bárbara	4.369	4.416	4.435	4.467	4.508	4.525	4.549	4.571	4.592
52699	58	ABA	Santacruz	3.655	3.668	3.682	3.694	3.692	3.700	3.708	3.718	3.721
52720	59	SAB	Sapuyes	2.449	2.455	2.455	2.460	2.463	2.473	2.469	2.472	2.465
52786	60	COR	Taminango	5.903	5.913	5.926	5.933	5.944	5.930	5.920	5.928	5.925
52788	61	CEN	Tangua	4.532	4.536	4.552	4.556	4.566	4.568	4.575	4.569	4.572
52835	62	PAS	Tumaco	87.939	88.622	88.985	89.381	89.708	90.009	90.278	90.576	90.852
52838	63	SAB	Túquerres	15.389	15.453	15.508	15.498	15.543	15.592	15.641	15.611	15.633
52885	64	CEN	Yacuanquer	3775	3782	3795	3794	3808	3810	3809	3806	3807
TOTAL DEPARTAMENTO				558.013	560.921	563.098	565.080	566.818	568.272	569.494	570.637	571.740

Fuente: DANE. Proyecciones y retroproyecciones de población municipal para el periodo 2020-2028 con base en el CNPV 2018. (Actualizado Marzo 2023)



**PROYECCION DE POBLACION CABECERA MUNICIPAL
DEPARTAMENTO DE NARIÑO - AÑO 2020 - 2028**
Fuente: DANE, Subdirección de Salud Pública, Oficina de Epidemiología

Código DANE	#	Región	Municipios	2020	2021	2022	2023	2024	2025	2026	2027	2028
52001	1	CEN	Pasto	312.737	315.573	317.675	319.669	321.833	323.853	325.698	327.240	328.919
52019	2	RIO	Albán	2.820	2.835	2.855	2.878	2.913	2.934	2.956	2.968	2.986
52022	3	EXP	Aldana	1.597	1.607	1.629	1.648	1.644	1.659	1.664	1.688	1.703
52036	4	OCC	Ancuya	2.160	2.165	2.175	2.205	2.221	2.231	2.255	2.283	2.281
52051	5	JUA	Arboleda	1.194	1.220	1.234	1.240	1.265	1.280	1.289	1.281	1.294
52079	6	TEL	Barbacoas	12.425	12.533	12.637	12.755	12.848	12.925	12.974	13.045	13.115
52083	7	RIO	Belén	3.331	3.365	3.394	3.414	3.431	3.458	3.468	3.481	3.506
52110	8	JUA	Buesaco	6.723	6.770	6.815	6.887	6.941	6.995	7.049	7.107	7.141
52694	9	JUA	Cartago	841	850	861	859	872	862	868	883	893
52240	10	CEN	Chachagüí	4.500	4.529	4.552	4.591	4.630	4.650	4.677	4.694	4.718
52203	11	RIO	Colón Genova	1.137	1.149	1.167	1.156	1.188	1.192	1.202	1.210	1.206
52207	12	OCC	Consacá	2.196	2.216	2.224	2.266	2.285	2.298	2.309	2.346	2.344
52210	13	EXP	Contadero	1.340	1.342	1.367	1.381	1.384	1.394	1.405	1.409	1.430
52215	14	EXP	Córdoba	3.147	3.175	3.203	3.234	3.277	3.287	3.300	3.335	3.360
52224	15	EXP	Cuaspué	2.771	2.798	2.817	2.842	2.858	2.898	2.923	2.913	2.926
52227	16	EXP	Cumbal	6.950	7.024	7.079	7.145	7.199	7.228	7.275	7.324	7.352
52233	17	COR	Cumbitara	1.712	1.711	1.734	1.741	1.752	1.767	1.790	1.796	1.791
52250	18	SAN	El Charco	7.430	7.447	7.508	7.556	7.620	7.675	7.721	7.765	7.796
52254	19	GUA	El Peñol	1.392	1.397	1.419	1.435	1.447	1.456	1.470	1.473	1.494
52256	20	COR	El Rosario	1.847	1.871	1.888	1.898	1.923	1.936	1.947	1.958	1.971
52258	21	RIO	El Tablón de Gómez	1.613	1.630	1.638	1.672	1.679	1.694	1.708	1.714	1.730
52260	22	GUA	El Tambo	5.441	5.460	5.509	5.553	5.596	5.650	5.675	5.722	5.744
52520	23	PAS	Francisco Pizarro	5.613	5.664	5.704	5.741	5.795	5.827	5.854	5.894	5.928
52287	24	EXP	Funes	3.166	3.191	3.205	3.238	3.266	3.276	3.307	3.322	3.341
52317	25	EXP	Guachucal	3.059	3.069	3.111	3.138	3.170	3.197	3.216	3.245	3.243
52320	26	SAB	Guaitarilla	4.462	4.492	4.523	4.558	4.590	4.612	4.645	4.685	4.709
52323	27	EXP	Gualmatán	3.057	3.070	3.091	3.121	3.147	3.168	3.185	3.213	3.220
52352	28	EXP	Iles	2.173	2.201	2.211	2.229	2.231	2.257	2.276	2.287	2.305
52354	29	SAB	Imués	1.051	1.045	1.071	1.081	1.090	1.102	1.091	1.125	1.122
52356	30	EXP	Ipiales	78.829	79.414	79.889	80.417	80.910	81.363	81.792	82.199	82.571
52378	31	RIO	La Cruz	8.168	8.202	8.271	8.340	8.398	8.463	8.526	8.564	8.617
52381	32	CEN	La Florida	2.056	2.069	2.071	2.105	2.108	2.133	2.146	2.174	2.181
52385	33	GUA	La Llanada	3.188	3.190	3.225	3.231	3.265	3.276	3.294	3.303	3.328
52390	34	SAN	La Tola	2.933	2.946	2.965	3.000	3.005	3.019	3.049	3.065	3.080
52399	35	JUA	La Unión	13.014	13.116	13.209	13.307	13.426	13.528	13.601	13.676	13.747
52405	36	COR	Leiva	3.104	3.126	3.146	3.183	3.194	3.224	3.236	3.267	3.278
52411	37	OCC	Linares	2.257	2.263	2.285	2.306	2.332	2.343	2.362	2.375	2.398
52418	38	GUA	Los Andes	4.525	4.536	4.565	4.609	4.633	4.666	4.697	4.718	4.737
52427	39	TEL	Magüi Payán	7.540	7.617	7.668	7.710	7.791	7.814	7.864	7.896	7.936
52435	40	PIE	Mallama	1.265	1.277	1.293	1.307	1.298	1.322	1.329	1.337	1.335
52473	41	SAN	Mosquera	5.698	5.747	5.776	5.824	5.870	5.894	5.919	5.940	5.992
52480	42	CEN	Nariño	2.690	2.710	2.741	2.766	2.767	2.799	2.819	2.838	2.841
52490	43	SAN	Olaya Herrera	11.086	11.149	11.223	11.302	11.405	11.473	11.524	11.609	11.667
52506	44	SAB	Ospina	2.018	2.037	2.057	2.081	2.096	2.113	2.134	2.137	2.160
52540	45	COR	Policarpa	2.684	2.715	2.731	2.758	2.782	2.794	2.817	2.818	2.854
52560	46	EXP	Potosí	2.207	2.191	2.222	2.241	2.249	2.273	2.289	2.304	2.308
52565	47	ABA	Providencia	1.518	1.548	1.546	1.571	1.571	1.589	1.588	1.606	1.618
52573	48	EXP	Puerres	3.587	3.592	3.616	3.644	3.682	3.697	3.737	3.747	3.777
52585	49	EXP	Pupiales	6.379	6.429	6.486	6.525	6.583	6.642	6.670	6.721	6.758
52612	50	PIE	Ricaurte	2.411	2.407	2.441	2.484	2.492	2.503	2.526	2.542	2.545
52621	51	TEL	Roberto Payán	3.449	3.489	3.517	3.546	3.578	3.597	3.627	3.630	3.660
52678	52	ABA	Samaniego	10.052	10.061	10.118	10.205	10.288	10.361	10.420	10.499	10.555
52685	53	RIO	San Bernardo	2.651	2.672	2.679	2.719	2.732	2.752	2.768	2.803	2.816
52687	54	JUA	San Lorenzo	2.234	2.253	2.282	2.307	2.328	2.346	2.357	2.382	2.381
52693	55	RIO	San Pablo	4.136	4.142	4.175	4.226	4.262	4.298	4.321	4.351	4.381
52683	56	OCC	Sandoná	10.672	10.679	10.773	10.839	10.921	10.999	11.078	11.129	11.199
52696	57	SAN	Santa Bárbara	3.690	3.718	3.749	3.777	3.805	3.839	3.856	3.883	3.904
52699	58	ABA	Santacruz	1.520	1.530	1.550	1.570	1.575	1.587	1.608	1.616	1.612
52720	59	SAB	Sapuyes	1.444	1.458	1.469	1.486	1.493	1.514	1.496	1.529	1.545
52786	60	COR	Taminango	4.049	4.064	4.097	4.147	4.175	4.191	4.236	4.273	4.291
52788	61	CEN	Tangua	2.848	2.866	2.907	2.919	2.961	2.969	2.999	3.003	3.027
52835	62	PAS	Tumaco	87.627	88.452	89.041	89.729	90.341	90.885	91.361	91.823	92.249
52838	63	SAB	Túquerres	17.603	17.731	17.878	17.969	18.108	18.283	18.404	18.474	18.583
52885	64	CEN	Yacuanquer	3385	3419	3454	3467	3502	3518	3551	3561	3585
TOTAL DEPARTAMENTO				730.402	736.214	741.411	746.748	752.021	756.828	761.198	765.198	769.084

Fuente: DANE. Proyecciones y retroproyecciones de población municipal para el periodo 2020-2028 con base en el CNPV 2018. (Actualizado Marzo 2023)



**PROYECCION DE POBLACION RURAL MUNICIPAL
DEPARTAMENTO DE NARIÑO - AÑO 2020 - 2028**
Fuente: DANE, Subdirección de Salud Pública, Oficina de Epidemiología

Código DANE	#	Región	Municipios	2020	2021	2022	2023	2024	2025	2026	2027	2028
52001	1	CEN	Pasto	89.336	90.157	90.683	91.166	91.651	92.084	92.449	92.773	93.130
52019	2	RIO	Albán	6.990	7.025	7.072	7.115	7.157	7.179	7.220	7.252	7.279
52022	3	EXP	Aldana	5.969	6.029	6.050	6.086	6.125	6.159	6.198	6.209	6.244
52036	4	OCC	Ancuya	6.743	6.760	6.812	6.851	6.887	6.934	6.942	6.982	7.012
52051	5	JUA	Arboleda	7.551	7.695	7.745	7.805	7.881	7.942	8.016	8.075	8.121
52079	6	TEL	Barbacoas	44.654	45.100	45.305	45.537	45.760	45.953	46.146	46.340	46.497
52083	7	RIO	Belén	3.143	3.168	3.201	3.207	3.205	3.212	3.246	3.249	3.254
52110	8	JUA	Buesaco	17.682	17.813	17.911	18.018	18.122	18.218	18.295	18.374	18.459
52694	9	JUA	Cartago	6.134	6.174	6.208	6.241	6.295	6.317	6.360	6.378	6.396
52240	10	CEN	Chachagüí	11.106	11.166	11.217	11.269	11.319	11.372	11.405	11.447	11.481
52203	11	RIO	Colón Genova	7.522	7.582	7.616	7.673	7.716	7.758	7.791	7.847	7.878
52207	12	OCC	Consacá	11.897	11.988	12.061	12.134	12.195	12.263	12.333	12.379	12.435
52210	13	EXP	Contadero	6.079	6.128	6.153	6.197	6.234	6.272	6.291	6.325	6.364
52215	14	EXP	Córdoba	12.727	12.833	12.913	12.989	13.061	13.111	13.196	13.250	13.300
52224	15	EXP	Cuaspué	6.646	6.713	6.753	6.776	6.817	6.855	6.875	6.919	6.939
52227	16	EXP	Cumbal	30.847	31.151	31.294	31.454	31.593	31.735	31.845	31.966	32.088
52233	17	COR	Cumbitara	4.336	4.356	4.379	4.411	4.436	4.465	4.480	4.501	4.529
52250	18	SAN	El Charco	15.352	15.411	15.499	15.543	15.629	15.721	15.794	15.823	15.906
52254	19	GUA	El Peñol	6.192	6.216	6.260	6.299	6.329	6.348	6.387	6.429	6.445
52256	20	COR	El Rosario	10.720	10.833	10.883	10.945	11.012	11.074	11.125	11.179	11.223
52258	21	RIO	El Tablón de Gómez	13.061	13.175	13.243	13.337	13.413	13.490	13.549	13.625	13.675
52260	22	GUA	El Tambo	9.097	9.154	9.207	9.258	9.304	9.346	9.394	9.434	9.484
52520	23	PAS	Francisco Pizarro	8.932	9.011	9.068	9.120	9.149	9.198	9.245	9.280	9.309
52287	24	EXP	Funes	4.173	4.194	4.224	4.248	4.269	4.290	4.309	4.329	4.345
52317	25	EXP	Guachucal	16.858	17.020	17.096	17.200	17.296	17.381	17.470	17.540	17.631
52320	26	SAB	Guaitarilla	7.240	7.263	7.315	7.363	7.400	7.437	7.466	7.514	7.533
52323	27	EXP	Gualmatán	4.154	4.195	4.210	4.231	4.251	4.277	4.283	4.297	4.321
52352	28	EXP	Iles	5.629	5.656	5.695	5.725	5.764	5.792	5.816	5.842	5.865
52354	29	SAB	Imués	6.728	6.767	6.811	6.856	6.904	6.927	6.974	7.000	7.037
52356	30	EXP	Ipiales	39.690	40.002	40.201	40.425	40.636	40.798	40.956	41.103	41.249
52378	31	RIO	La Cruz	10.899	10.954	11.015	11.081	11.130	11.192	11.232	11.300	11.327
52381	32	CEN	La Florida	8.203	8.246	8.295	8.360	8.408	8.458	8.486	8.526	8.574
52385	33	GUA	La Llanada	3.359	3.377	3.392	3.405	3.418	3.423	3.437	3.458	3.458
52390	34	SAN	La Tola	4.595	4.617	4.630	4.661	4.704	4.720	4.734	4.774	4.796
52399	35	JUA	La Unión	19.555	19.719	19.819	19.955	20.030	20.129	20.230	20.304	20.384
52405	36	COR	Leiva	6.832	6.880	6.932	6.961	7.013	7.039	7.074	7.115	7.152
52411	37	OCC	Linares	8.087	8.115	8.168	8.204	8.260	8.308	8.344	8.378	8.409
52418	38	GUA	Los Andes	5.102	5.099	5.122	5.157	5.176	5.214	5.226	5.257	5.279
52427	39	TEL	Magüi Payán	17.901	18.106	18.184	18.271	18.352	18.425	18.479	18.541	18.593
52435	40	PIE	Mallama	7.921	8.001	8.043	8.089	8.142	8.170	8.219	8.275	8.316
52473	41	SAN	Mosquera	6.588	6.646	6.685	6.723	6.755	6.793	6.816	6.842	6.857
52480	42	CEN	Nariño	1.738	1.753	1.763	1.775	1.778	1.795	1.808	1.812	1.831
52490	43	SAN	Olaya Herrera	14.725	14.820	14.887	14.978	15.064	15.138	15.219	15.288	15.352
52506	44	SAB	Ospina	5.208	5.257	5.289	5.312	5.343	5.362	5.378	5.424	5.431
52540	45	COR	Policarpa	7.407	7.465	7.499	7.556	7.604	7.641	7.667	7.719	7.738
52560	46	EXP	Potosí	8.357	8.387	8.436	8.478	8.528	8.575	8.624	8.664	8.696
52565	47	ABA	Providencia	4.140	4.170	4.182	4.225	4.247	4.275	4.295	4.305	4.316
52573	48	EXP	Puerres	5.124	5.141	5.177	5.210	5.242	5.246	5.270	5.312	5.328
52585	49	EXP	Pupiales	11.428	11.517	11.583	11.639	11.694	11.770	11.823	11.863	11.922
52612	50	PIE	Ricaurte	17.741	17.906	17.995	18.097	18.184	18.259	18.320	18.413	18.479
52621	51	TEL	Roberto Payán	9.499	9.594	9.642	9.703	9.750	9.794	9.851	9.909	9.945
52678	52	ABA	Samaniego	19.517	19.515	19.626	19.731	19.849	19.950	20.030	20.106	20.192
52685	53	RIO	San Bernardo	6.720	6.771	6.825	6.865	6.912	6.943	6.987	7.026	7.053
52687	54	JUA	San Lorenzo	16.636	16.773	16.867	16.973	17.064	17.162	17.255	17.333	17.417
52693	55	RIO	San Pablo	11.436	11.478	11.537	11.612	11.679	11.749	11.782	11.842	11.891
52683	56	OCC	Sandoná	10.283	10.298	10.340	10.405	10.465	10.514	10.545	10.595	10.635
52696	57	SAN	Santa Bárbara	10.077	10.180	10.227	10.283	10.339	10.384	10.453	10.490	10.533
52699	58	ABA	Santacruz	9.520	9.604	9.663	9.727	9.777	9.826	9.875	9.926	9.981
52720	59	SAB	Sapuyes	6.039	6.076	6.113	6.147	6.185	6.221	6.256	6.270	6.306
52786	60	COR	Taminango	14.102	14.191	14.278	14.364	14.454	14.535	14.597	14.672	14.732
52788	61	CEN	Tangua	10.935	11.020	11.071	11.139	11.201	11.275	11.315	11.381	11.425
52835	62	PAS	Tumaco	172.427	174.115	174.949	175.870	176.669	177.426	178.132	178.849	179.456
52838	63	SAB	Túquerres	27.978	28.201	28.379	28.450	28.649	28.809	28.972	29.020	29.144
52885	64	CEN	Yacuanquer	7785	7845	7893	7937	7994	8025	8064	8096	8141
TOTAL DEPARTAMENTO				935.052	942.572	947.591	952.822	957.869	962.453	966.651	970.746	974.518

Fuente: DANE. Proyecciones y retroproyecciones de población municipal para el período 2020-2028 con base en el CNPV 2018. (Actualizado Marzo 2023)



PROYECCION DE POBLACION MUNICIPAL EN HOMBRES
DEPARTAMENTO DE NARIÑO - AÑO 2020 - 2028
Fuente: DANE, Subdirección de Salud Pública, Oficina de Epidemiología

Código DANE	#	Región	Municipios	2020	2021	2022	2023	2024	2025	2026	2027	2028
52001	1	CEN	Pasto	189.579	190.942	191.730	192.494	193.394	194.197	194.892	195.457	196.084
52019	2	RIO	Albán	4.929	4.950	4.981	5.014	5.038	5.059	5.094	5.106	5.128
52022	3	EXP	Aldana	3.626	3.660	3.677	3.709	3.735	3.756	3.783	3.797	3.835
52036	4	OCC	Ancuya	4.542	4.550	4.581	4.610	4.631	4.673	4.690	4.712	4.724
52051	5	JUA	Arboleda	4.395	4.474	4.500	4.529	4.578	4.600	4.667	4.689	4.718
52079	6	TEL	Barbacoas	28.967	29.239	29.386	29.570	29.741	29.871	29.992	30.139	30.261
52083	7	RIO	Belén	3.148	3.182	3.209	3.219	3.215	3.241	3.260	3.268	3.277
52110	8	JUA	Buesaco	12.129	12.220	12.287	12.376	12.464	12.531	12.603	12.666	12.744
52694	9	JUA	Cartago	3.503	3.534	3.547	3.564	3.606	3.608	3.621	3.644	3.655
52240	10	CEN	Chachagüí	7.752	7.786	7.821	7.863	7.896	7.940	7.971	7.997	8.026
52203	11	RIO	Colón Genova	4.388	4.420	4.456	4.476	4.512	4.539	4.553	4.585	4.613
52207	12	OCC	Consacá	6.941	6.982	7.009	7.071	7.115	7.165	7.193	7.242	7.267
52210	13	EXP	Contadero	3.650	3.684	3.714	3.739	3.762	3.775	3.785	3.817	3.846
52215	14	EXP	Córdoba	7.643	7.696	7.749	7.809	7.868	7.897	7.945	7.976	8.026
52224	15	EXP	Cuaspué	4.604	4.658	4.681	4.699	4.745	4.768	4.793	4.811	4.826
52227	16	EXP	Cumbal	18.400	18.580	18.684	18.802	18.898	18.993	19.058	19.149	19.234
52233	17	COR	Cumbitara	3.080	3.100	3.123	3.149	3.167	3.200	3.214	3.229	3.227
52250	18	SAN	El Charco	11.480	11.523	11.606	11.651	11.714	11.790	11.836	11.878	11.933
52254	19	GUA	El Peñol	3.819	3.831	3.864	3.893	3.924	3.933	3.966	3.981	4.013
52256	20	COR	El Rosario	6.341	6.397	6.411	6.436	6.481	6.516	6.553	6.592	6.611
52258	21	RIO	El Tablón de Gómez	7.410	7.472	7.503	7.573	7.605	7.663	7.691	7.731	7.779
52260	22	GUA	El Tambo	7.187	7.222	7.278	7.319	7.378	7.412	7.460	7.483	7.515
52520	23	PAS	Francisco Pizarro	7.361	7.391	7.415	7.444	7.472	7.508	7.538	7.575	7.602
52287	24	EXP	Funes	3.661	3.673	3.688	3.718	3.732	3.745	3.766	3.791	3.807
52317	25	EXP	Guachucal	9.566	9.651	9.713	9.769	9.843	9.901	9.970	10.020	10.067
52320	26	SAB	Guaitarilla	5.822	5.846	5.880	5.927	5.953	5.979	6.007	6.044	6.075
52323	27	EXP	Gualmatán	3.411	3.439	3.457	3.473	3.500	3.526	3.530	3.544	3.556
52352	28	EXP	Iles	3.785	3.807	3.832	3.861	3.880	3.899	3.931	3.951	3.958
52354	29	SAB	Imués	3.730	3.747	3.789	3.812	3.836	3.859	3.876	3.904	3.929
52356	30	EXP	IpiALES	56.905	57.247	57.445	57.705	57.960	58.185	58.391	58.581	58.766
52378	31	RIO	La Cruz	9.314	9.359	9.412	9.488	9.535	9.588	9.633	9.697	9.726
52381	32	CEN	La Florida	5.061	5.087	5.115	5.172	5.195	5.244	5.257	5.297	5.323
52385	33	GUA	La Llanada	3.214	3.217	3.242	3.235	3.254	3.270	3.286	3.286	3.300
52390	34	SAN	La Tola	3.748	3.773	3.778	3.813	3.826	3.834	3.857	3.886	3.911
52399	35	JUA	La Unión	16.140	16.258	16.351	16.460	16.563	16.659	16.752	16.802	16.857
52405	36	COR	Leiva	5.146	5.185	5.215	5.238	5.272	5.300	5.307	5.353	5.385
52411	37	OCC	Linares	5.177	5.191	5.231	5.260	5.298	5.333	5.365	5.375	5.404
52418	38	GUA	Los Andes	4.832	4.837	4.865	4.908	4.927	4.964	4.978	5.002	5.029
52427	39	TEL	Magüi Payán	12.941	13.037	13.065	13.105	13.173	13.221	13.269	13.314	13.343
52435	40	PIE	Mallama	4.574	4.625	4.651	4.691	4.714	4.732	4.764	4.804	4.830
52473	41	SAN	Mosquera	6.199	6.264	6.294	6.328	6.374	6.398	6.422	6.440	6.461
52480	42	CEN	Nariño	2.202	2.213	2.234	2.243	2.248	2.264	2.282	2.280	2.302
52490	43	SAN	Olaya Herrera	12.838	12.882	12.913	12.978	13.050	13.111	13.161	13.230	13.286
52506	44	SAB	Ospina	3.553	3.586	3.611	3.625	3.653	3.666	3.680	3.720	3.723
52540	45	COR	Policarpa	5.029	5.069	5.092	5.136	5.170	5.194	5.213	5.238	5.264
52560	46	EXP	Potosí	5.173	5.183	5.222	5.253	5.288	5.316	5.353	5.380	5.401
52565	47	ABA	Providencia	2.734	2.757	2.759	2.798	2.805	2.828	2.830	2.855	2.862
52573	48	EXP	Puerres	4.260	4.276	4.310	4.329	4.367	4.372	4.408	4.434	4.442
52585	49	EXP	Pupiales	8.716	8.783	8.837	8.900	8.940	9.009	9.055	9.098	9.146
52612	50	PIE	Ricaurte	10.205	10.281	10.327	10.385	10.440	10.479	10.532	10.587	10.625
52621	51	TEL	Roberto Payán	6.490	6.560	6.611	6.652	6.684	6.720	6.754	6.792	6.817
52678	52	ABA	Samaniego	14.584	14.571	14.644	14.726	14.827	14.900	14.977	15.049	15.110
52685	53	RIO	San Bernardo	4.762	4.800	4.832	4.880	4.902	4.932	4.966	4.995	5.016
52687	54	JUA	San Lorenzo	9.629	9.702	9.746	9.801	9.855	9.908	9.966	10.028	10.069
52693	55	RIO	San Pablo	7.509	7.521	7.568	7.626	7.679	7.738	7.768	7.801	7.849
52683	56	OCC	Sandoná	10.348	10.340	10.389	10.434	10.492	10.542	10.580	10.628	10.676
52696	57	SAN	Santa Bárbara	6.944	6.997	7.033	7.068	7.094	7.128	7.171	7.213	7.244
52699	58	ABA	Santacruz	5.553	5.606	5.648	5.687	5.721	5.758	5.800	5.815	5.845
52720	59	SAB	Sapuyes	3.721	3.756	3.773	3.804	3.823	3.856	3.856	3.883	3.921
52786	60	COR	Taminango	9.023	9.064	9.125	9.199	9.254	9.308	9.380	9.434	9.470
52788	61	CEN	Tangua	6.779	6.837	6.883	6.928	6.969	7.019	7.048	7.092	7.128
52835	62	PAS	Tumaco	127.878	129.052	129.713	130.482	131.167	131.794	132.383	132.953	133.444
52838	63	SAB	Túquerres	22.332	22.503	22.652	22.727	22.891	23.051	23.160	23.226	23.347
52885	64	CEN	Yacuanquer	5.499	5.546	5.586	5.624	5.665	5.681	5.728	5.751	5.784
TOTAL DEPARTAMENTO				813.861	819.621	823.743	828.257	832.758	836.846	840.570	844.097	847.442

Fuente: DANE. Proyecciones y retroproyecciones de población municipal para el período 2020-2028 con base en el CNPV 2018. (Actualizado Marzo 2023)



PROYECCION DE POBLACION MUNICIPAL EN MUJERES
DEPARTAMENTO DE NARIÑO - AÑO 2020 - 2028
Fuente: DANE, Subdirección de Salud Pública, Oficina de Epidemiología

Código DANE	#	Región	Municipios	2020	2021	2022	2023	2024	2025	2026	2027	2028
52001	1	CEN	Pasto	212.494	214.788	216.628	218.341	220.090	221.740	223.255	224.556	225.965
52019	2	RIO	Albán	4.881	4.910	4.946	4.979	5.032	5.054	5.082	5.114	5.137
52022	3	EXP	Aldana	3.940	3.976	4.002	4.025	4.034	4.062	4.079	4.100	4.112
52036	4	OCC	Ancuya	4.361	4.375	4.406	4.446	4.477	4.492	4.507	4.553	4.569
52051	5	JUA	Arboleda	4.350	4.441	4.479	4.516	4.568	4.622	4.638	4.667	4.697
52079	6	TEL	Barbacoas	28.112	28.394	28.556	28.722	28.867	29.007	29.128	29.246	29.351
52083	7	RIO	Belén	3.326	3.351	3.386	3.402	3.421	3.429	3.454	3.462	3.483
52110	8	JUA	Buesaco	12.276	12.363	12.439	12.529	12.599	12.682	12.741	12.815	12.856
52694	9	JUA	Cartago	3.472	3.490	3.522	3.536	3.561	3.571	3.607	3.617	3.634
52240	10	CEN	Chachagüí	7.854	7.909	7.948	7.997	8.053	8.082	8.111	8.144	8.173
52203	11	RIO	Colón Genova	4.271	4.311	4.327	4.353	4.392	4.411	4.440	4.472	4.471
52207	12	OCC	Consacá	7.152	7.222	7.276	7.329	7.365	7.396	7.449	7.483	7.512
52210	13	EXP	Contadero	3.769	3.786	3.806	3.839	3.856	3.891	3.911	3.917	3.948
52215	14	EXP	Córdoba	8.231	8.312	8.367	8.414	8.470	8.501	8.551	8.609	8.634
52224	15	EXP	Cuaspué	4.813	4.853	4.889	4.919	4.930	4.985	5.005	5.021	5.039
52227	16	EXP	Cumbal	19.397	19.595	19.689	19.797	19.894	19.970	20.062	20.141	20.206
52233	17	COR	Cumbitara	2.968	2.967	2.990	3.003	3.021	3.032	3.056	3.068	3.093
52250	18	SAN	El Charco	11.302	11.335	11.401	11.448	11.535	11.606	11.679	11.710	11.769
52254	19	GUA	El Peñol	3.765	3.782	3.815	3.841	3.852	3.871	3.891	3.921	3.926
52256	20	COR	El Rosario	6.226	6.307	6.360	6.407	6.454	6.494	6.519	6.545	6.583
52258	21	RIO	El Tablón de Gómez	7.264	7.333	7.378	7.436	7.487	7.521	7.566	7.608	7.626
52260	22	GUA	El Tambo	7.351	7.392	7.438	7.492	7.522	7.584	7.609	7.673	7.713
52520	23	PAS	Francisco Pizarro	7.184	7.284	7.357	7.417	7.472	7.517	7.561	7.599	7.635
52287	24	EXP	Funes	3.678	3.712	3.741	3.768	3.803	3.821	3.850	3.860	3.879
52317	25	EXP	Guachucal	10.351	10.438	10.494	10.569	10.623	10.677	10.716	10.765	10.807
52320	26	SAB	Guaitarilla	5.880	5.909	5.958	5.994	6.037	6.070	6.104	6.155	6.167
52323	27	EXP	Gualmatán	3.800	3.826	3.844	3.879	3.898	3.919	3.938	3.966	3.985
52352	28	EXP	Iles	4.017	4.050	4.074	4.093	4.115	4.150	4.161	4.178	4.212
52354	29	SAB	Imués	4.049	4.065	4.093	4.125	4.158	4.170	4.189	4.221	4.230
52356	30	EXP	Ipiales	61.614	62.169	62.645	63.137	63.586	63.976	64.357	64.721	65.054
52378	31	RIO	La Cruz	9.753	9.797	9.874	9.933	9.993	10.067	10.125	10.167	10.218
52381	32	CEN	La Florida	5.198	5.228	5.251	5.293	5.321	5.347	5.375	5.403	5.432
52385	33	GUA	La Llanada	3.333	3.350	3.375	3.401	3.429	3.429	3.445	3.475	3.486
52390	34	SAN	La Tola	3.780	3.790	3.817	3.848	3.883	3.905	3.926	3.953	3.965
52399	35	JUA	La Unión	16.429	16.577	16.677	16.802	16.893	16.998	17.079	17.178	17.274
52405	36	COR	Leiva	4.790	4.821	4.863	4.906	4.935	4.963	5.003	5.029	5.045
52411	37	OCC	Linares	5.167	5.187	5.222	5.250	5.294	5.318	5.341	5.378	5.403
52418	38	GUA	Los Andes	4.795	4.798	4.822	4.858	4.882	4.916	4.945	4.973	4.987
52427	39	TEL	Magüi Payán	12.500	12.686	12.787	12.876	12.970	13.018	13.074	13.123	13.186
52435	40	PIE	Mallama	4.612	4.653	4.685	4.705	4.726	4.760	4.784	4.808	4.821
52473	41	SAN	Mosquera	6.087	6.129	6.167	6.219	6.251	6.289	6.313	6.342	6.388
52480	42	CEN	Nariño	2.226	2.250	2.270	2.298	2.297	2.330	2.345	2.370	2.370
52490	43	SAN	Olaya Herrera	12.973	13.087	13.197	13.302	13.419	13.500	13.582	13.667	13.733
52506	44	SAB	Ospina	3.673	3.708	3.735	3.768	3.786	3.809	3.832	3.841	3.868
52540	45	COR	Policarpa	5.062	5.111	5.138	5.178	5.216	5.241	5.271	5.299	5.328
52560	46	EXP	Potosí	5.391	5.395	5.436	5.466	5.489	5.532	5.560	5.588	5.603
52565	47	ABA	Providencia	2.924	2.961	2.969	2.998	3.013	3.036	3.053	3.056	3.072
52573	48	EXP	Puerres	4.451	4.457	4.483	4.525	4.557	4.571	4.599	4.625	4.663
52585	49	EXP	Pupiales	9.091	9.163	9.232	9.264	9.337	9.403	9.438	9.486	9.534
52612	50	PIE	Ricaurte	9.947	10.032	10.109	10.196	10.236	10.283	10.314	10.368	10.399
52621	51	TEL	Roberto Payán	6.458	6.523	6.548	6.597	6.644	6.671	6.724	6.747	6.788
52678	52	ABA	Samaniego	14.985	15.005	15.100	15.210	15.310	15.411	15.473	15.556	15.637
52685	53	RIO	San Bernardo	4.609	4.643	4.672	4.704	4.742	4.763	4.789	4.834	4.853
52687	54	JUA	San Lorenzo	9.241	9.324	9.403	9.479	9.537	9.600	9.646	9.687	9.729
52693	55	RIO	San Pablo	8.063	8.099	8.144	8.212	8.262	8.309	8.335	8.392	8.423
52683	56	OCC	Sandoná	10.607	10.637	10.724	10.810	10.894	10.971	11.043	11.096	11.158
52696	57	SAN	Santa Bárbara	6.823	6.901	6.943	6.992	7.050	7.095	7.138	7.160	7.193
52699	58	ABA	Santacruz	5.487	5.528	5.565	5.610	5.631	5.655	5.683	5.727	5.748
52720	59	SAB	Sapuyes	3.762	3.778	3.809	3.829	3.855	3.879	3.896	3.916	3.930
52786	60	COR	Taminango	9.128	9.191	9.250	9.312	9.375	9.418	9.453	9.511	9.553
52788	61	CEN	Tangua	7.004	7.049	7.095	7.130	7.193	7.225	7.266	7.292	7.324
52835	62	PAS	Tumaco	132.176	133.515	134.277	135.117	135.843	136.517	137.110	137.719	138.261
52838	63	SAB	Túquerres	23.249	23.429	23.605	23.692	23.866	24.041	24.216	24.268	24.380
52885	64	CEN	Yacuanquer	5671	5718	5761	5780	5831	5862	5887	5906	5942
TOTAL DEPARTAMENTO				851.593	859.165	865.259	871.313	877.132	882.435	887.279	891.847	896.160

Fuente: DANE. Proyecciones y retroproyecciones de población municipal para el período 2020-2028 con base en el CNPV 2018. (Actualizado Marzo 2023)



**PROYECCION DE POBLACION MUNICIPAL TOTAL
DEPARTAMENTO DE NARIÑO - AÑO 2020 - 2028**
Fuente: DANE, Subdirección de Salud Pública, Oficina de Epidemiología

Código DANE	#	Región	Municipios	2020	2021	2022	2023	2024	2025	2026	2027	2028
52001	1	CEN	Pasto	402.073	405.730	408.358	410.835	413.484	415.937	418.147	420.013	422.049
52019	2	RIO	Albán	9.810	9.860	9.927	9.993	10.070	10.113	10.176	10.220	10.265
52022	3	EXP	Aldana	7.566	7.636	7.679	7.734	7.769	7.818	7.862	7.897	7.947
52036	4	OCC	Ancuya	8.903	8.925	8.987	9.056	9.108	9.165	9.197	9.265	9.293
52051	5	JUA	Arboleda	8.745	8.915	8.979	9.045	9.146	9.222	9.305	9.356	9.415
52079	6	TEL	Barbacoas	57.079	57.633	57.942	58.292	58.608	58.878	59.120	59.385	59.612
52083	7	RIO	Belén	6.474	6.533	6.595	6.621	6.636	6.670	6.714	6.730	6.760
52110	8	JUA	Buesaco	24.405	24.583	24.726	24.905	25.063	25.213	25.344	25.481	25.600
52694	9	JUA	Cartago	6.975	7.024	7.069	7.100	7.167	7.179	7.228	7.261	7.289
52240	10	CEN	Chachagüí	15.606	15.695	15.769	15.860	15.949	16.022	16.082	16.141	16.199
52203	11	RIO	Colón Genova	8.659	8.731	8.783	8.829	8.904	8.950	8.993	9.057	9.084
52207	12	OCC	Consacá	14.093	14.204	14.285	14.400	14.480	14.561	14.642	14.725	14.779
52210	13	EXP	Contadero	7.419	7.470	7.520	7.578	7.618	7.666	7.696	7.734	7.794
52215	14	EXP	Córdoba	15.874	16.008	16.116	16.223	16.338	16.398	16.496	16.585	16.660
52224	15	EXP	Cuaspud	9.417	9.511	9.570	9.618	9.675	9.753	9.798	9.832	9.865
52227	16	EXP	Cumbal	37.797	38.175	38.373	38.599	38.792	38.963	39.120	39.290	39.440
52233	17	COR	Cumbitara	6.048	6.067	6.113	6.152	6.188	6.232	6.270	6.297	6.320
52250	18	SAN	El Charco	22.782	22.858	23.007	23.099	23.249	23.396	23.515	23.588	23.702
52254	19	GUA	El Peñol	7.584	7.613	7.679	7.734	7.776	7.804	7.857	7.902	7.939
52256	20	COR	El Rosario	12.567	12.704	12.771	12.843	12.935	13.010	13.072	13.137	13.194
52258	21	RIO	El Tablón de Gómez	14.674	14.805	14.881	15.009	15.092	15.184	15.257	15.339	15.405
52260	22	GUA	El Tambo	14.538	14.614	14.716	14.811	14.900	14.996	15.069	15.156	15.228
52520	23	PAS	Francisco Pizarro	14.545	14.675	14.772	14.861	14.944	15.025	15.099	15.174	15.237
52287	24	EXP	Funes	7.339	7.385	7.429	7.486	7.535	7.566	7.616	7.651	7.686
52317	25	EXP	Guachucal	19.917	20.089	20.207	20.338	20.466	20.578	20.686	20.785	20.874
52320	26	SAB	Guaitarilla	11.702	11.755	11.838	11.921	11.990	12.049	12.111	12.199	12.242
52323	27	EXP	Gualmatán	7.211	7.265	7.301	7.352	7.398	7.445	7.468	7.510	7.541
52352	28	EXP	Illes	7.802	7.857	7.906	7.954	7.995	8.049	8.092	8.129	8.170
52354	29	SAB	Imués	7.779	7.812	7.882	7.937	7.994	8.029	8.065	8.125	8.159
52356	30	EXP	Ipiales	118.519	119.416	120.090	120.842	121.546	122.161	122.748	123.302	123.820
52378	31	RIO	La Cruz	19.067	19.156	19.286	19.421	19.528	19.655	19.758	19.864	19.944
52381	32	CEN	La Florida	10.259	10.315	10.366	10.465	10.516	10.591	10.632	10.700	10.755
52385	33	GUA	La Llanada	6.547	6.567	6.617	6.636	6.683	6.699	6.731	6.761	6.786
52390	34	SAN	La Tala	7.528	7.563	7.595	7.661	7.709	7.739	7.783	7.839	7.876
52399	35	JUA	La Unión	32.569	32.835	33.028	33.262	33.456	33.657	33.831	33.980	34.131
52405	36	COR	Leiva	9.936	10.006	10.078	10.144	10.207	10.263	10.310	10.382	10.430
52411	37	OCC	Linares	10.344	10.378	10.453	10.510	10.592	10.651	10.706	10.753	10.807
52418	38	GUA	Los Andes	9.627	9.635	9.687	9.766	9.809	9.880	9.923	9.975	10.016
52427	39	TEL	Magüi Payán	25.441	25.723	25.852	25.981	26.143	26.239	26.343	26.437	26.529
52435	40	PIE	Mallama	9.186	9.278	9.336	9.396	9.440	9.492	9.548	9.612	9.651
52473	41	SAN	Mosquera	12.286	12.393	12.461	12.547	12.625	12.687	12.735	12.782	12.849
52480	42	CEN	Nariño	4.428	4.463	4.504	4.541	4.545	4.594	4.627	4.650	4.672
52490	43	SAN	Olaya Herrera	25.811	25.969	26.110	26.280	26.469	26.611	26.743	26.897	27.019
52506	44	SAB	Ospina	7.226	7.294	7.346	7.393	7.439	7.475	7.512	7.561	7.591
52540	45	COR	Policarpa	10.091	10.180	10.230	10.314	10.386	10.435	10.484	10.537	10.592
52560	46	EXP	Potosí	10.564	10.578	10.658	10.719	10.777	10.848	10.913	10.968	11.004
52565	47	ABA	Providencia	5.658	5.718	5.728	5.796	5.818	5.864	5.883	5.911	5.934
52573	48	EXP	Puerres	8.711	8.733	8.793	8.854	8.924	8.943	9.007	9.059	9.105
52585	49	EXP	Pupiales	17.807	17.946	18.069	18.164	18.277	18.412	18.493	18.584	18.680
52612	50	PIE	Ricaurte	20.152	20.313	20.436	20.581	20.676	20.762	20.846	20.955	21.024
52621	51	TEL	Roberto Payán	12.948	13.083	13.159	13.249	13.328	13.391	13.478	13.539	13.605
52678	52	ABA	Samaniego	29.569	29.576	29.744	29.936	30.137	30.311	30.450	30.605	30.747
52685	53	RIO	San Bernardo	9.371	9.443	9.504	9.584	9.644	9.695	9.755	9.829	9.869
52687	54	JUA	San Lorenzo	18.870	19.026	19.149	19.280	19.392	19.508	19.612	19.715	19.798
52693	55	RIO	San Pablo	15.572	15.620	15.712	15.838	15.941	16.047	16.103	16.193	16.272
52683	56	OCC	Sandoná	20.955	20.977	21.113	21.244	21.386	21.513	21.623	21.724	21.834
52696	57	SAN	Santa Bárbara	13.767	13.898	13.976	14.060	14.144	14.223	14.309	14.373	14.437
52699	58	ABA	Santacruz	11.040	11.134	11.213	11.297	11.352	11.413	11.483	11.542	11.593
52720	59	SAB	Sapuyes	7.483	7.534	7.582	7.633	7.678	7.735	7.752	7.799	7.851
52786	60	COR	Taminango	18.151	18.255	18.375	18.511	18.629	18.726	18.833	18.945	19.023
52788	61	CEN	Tangua	13.783	13.886	13.978	14.058	14.162	14.244	14.314	14.384	14.452
52835	62	PAS	Tumaco	260.054	262.567	263.990	265.599	267.010	268.311	269.493	270.672	271.705
52838	63	SAB	Túquerres	45.581	45.932	46.257	46.419	46.757	47.092	47.376	47.494	47.727
52885	64	CEN	Yacuanquer	11170	11264	11347	11404	11496	11543	11615	11657	11726
TOTAL DEPARTAMENTO				1.665.454	1.678.786	1.689.002	1.699.570	1.709.890	1.719.281	1.727.849	1.735.944	1.743.602

Fuente: DANE. Proyecciones y retroproyecciones de población municipal para el periodo 2020-2028 con base en el CNPV 2018. (Actualizado Marzo 2023)



**PROYECCIONES DE POBLACION MUNICIPAL POR GRUPOS QUINQUENALES DE EDAD
DEPARTAMENTO DE NARIÑO - AÑO 2020**

Fuente: DANE, Subdirección de Salud Pública, Oficina de Epidemiología

Código DANE	#	Región	Municipios	0-4	5-9	10-14	15-19	20-24	25-29	30-34	35-39	40-44	45-49	50-54	55-59	60-64	65-69	70-74	75-79	80-84	85 y más	TOTAL
52001	1	CEN	Pasto	24.244	24.265	25.574	29.918	34.338	35.009	32.813	31.672	28.603	26.459	25.960	22.611	18.351	14.140	11.006	7.546	4.631	4.933	402.073
52019	2	RIO	Albán	584	598	650	751	835	780	721	740	704	641	585	506	426	372	297	229	169	222	9.810
52022	3	EXP	Aldana	509	508	520	562	594	572	596	622	565	489	441	376	296	263	223	175	123	132	7.566
52036	4	OCC	Ancuya	439	456	496	577	629	633	654	690	639	589	557	506	455	429	384	302	211	257	8.903
52051	5	JUA	Arboleda	585	598	631	699	763	732	651	581	534	515	489	447	379	314	275	209	148	195	8.745
52079	6	TEL	Barbacoas	7.373	6.848	6.263	5.912	5.370	4.516	3.799	3.360	2.844	2.414	2.168	1.873	1.388	958	653	515	378	447	57.079
52083	7	RIO	Belén	394	380	388	463	541	513	463	483	480	453	418	370	305	240	199	154	109	121	6.474
52110	8	JUA	Buesaco	1.511	1.627	1.791	1.930	1.909	1.778	1.715	1.696	1.605	1.528	1.431	1.264	1.128	1.061	884	646	435	466	24.405
52694	9	JUA	Cartago	450	477	521	567	605	576	567	568	499	400	327	294	272	250	216	156	105	125	6.975
52240	10	CEN	Chachagüí	1.044	1.061	1.122	1.227	1.311	1.261	1.226	1.204	1.047	889	806	747	667	607	503	367	240	277	15.606
52203	11	RIO	Colón Genova	490	519	585	671	720	670	617	606	572	522	492	447	400	371	321	245	175	236	8.659
52207	12	OCC	Consacá	683	797	958	1.090	1.086	951	938	1.040	1.061	1.010	915	764	622	583	551	434	279	331	14.093
52210	13	EXP	Contadero	517	514	510	539	588	575	524	501	476	456	430	383	341	301	270	206	139	149	7.419
52215	14	EXP	Córdoba	1.231	1.192	1.199	1.328	1.463	1.368	1.177	1.084	1.017	903	790	698	580	516	442	339	238	309	15.874
52224	15	EXP	Cuaspué	724	708	687	708	785	811	755	689	631	567	498	428	351	306	258	199	139	173	9.417
52227	16	EXP	Cumbal	3.115	2.910	2.784	2.954	3.282	3.300	3.099	2.922	2.658	2.285	1.871	1.539	1.308	1.173	971	683	448	495	37.797
52233	17	COR	Cumbitara	383	421	480	537	544	491	481	457	404	342	296	262	229	195	177	152	102	95	6.048
52250	18	SAN	El Charco	3.020	2.805	2.535	2.323	2.012	1.703	1.504	1.374	1.187	976	827	701	547	414	292	219	159	184	22.782
52254	19	GUA	El Peñol	336	402	495	581	613	591	568	540	500	511	510	453	370	324	266	195	141	188	7.584
52256	20	COR	El Rosario	701	799	939	1.036	1.025	928	904	934	930	851	728	645	571	519	435	304	160	158	12.567
52258	21	RIO	El Tablón de Gómez	829	918	1.074	1.297	1.407	1.247	1.142	1.140	1.062	916	786	669	559	483	403	306	207	229	14.674
52260	22	GUA	El Tambo	799	862	973	1.095	1.110	1.043	1.041	1.057	970	910	882	823	733	643	540	419	288	350	14.538
52520	23	PAS	Francisco Pizarro	1.537	1.538	1.512	1.398	1.148	1.002	959	954	875	750	686	612	510	396	248	151	113	156	14.545
52287	24	EXP	Funes	379	461	553	603	551	483	503	537	517	462	426	397	354	319	292	216	143	143	7.339
52317	25	EXP	Guachucal	1.290	1.197	1.179	1.358	1.655	1.727	1.637	1.556	1.506	1.445	1.257	1.002	790	693	584	438	290	313	19.917
52320	26	SAB	Guaitarilla	626	689	790	903	946	831	785	815	817	808	780	689	587	509	427	307	194	199	11.702
52323	27	EXP	Gualmatán	371	399	456	535	571	559	534	543	544	519	465	396	316	274	255	208	135	131	7.211
52352	28	EXP	Iles	562	555	559	610	667	648	578	534	502	468	442	394	317	279	245	191	127	124	7.802
52354	29	SAB	Imués	375	412	480	589	656	595	567	567	514	495	496	461	396	368	310	222	140	136	7.779
52356	30	EXP	Ipiales	9.025	8.824	8.836	9.503	10.057	9.967	9.426	9.155	8.295	7.448	6.905	5.818	4.561	3.491	2.742	1.931	1.244	1.291	118.519
52378	31	RIO	La Cruz	1.115	1.145	1.223	1.354	1.510	1.527	1.497	1.476	1.374	1.259	1.171	1.053	899	769	640	471	300	284	19.067
52381	32	CEN	La Florida	563	579	623	705	779	780	754	748	699	671	653	617	538	475	388	280	184	223	10.259
52385	33	GUA	La Llanada	578	524	478	515	588	585	502	468	437	397	356	284	228	186	148	112	75	86	6.547
52390	34	SAN	La Tola	911	887	843	776	675	550	456	404	362	322	293	264	232	186	138	104	68	57	7.528
52399	35	JUA	La Unión	2.082	2.062	2.150	2.475	2.780	2.703	2.483	2.406	2.235	2.107	2.031	1.768	1.418	1.150	936	721	494	568	32.569
52405	36	COR	Leiva	646	769	901	908	828	773	762	720	645	570	514	471	395	311	262	195	133	133	9.936
52411	37	OCC	Linares	495	558	661	747	778	759	755	778	744	688	635	560	479	446	410	330	233	288	10.344
52418	38	GUA	Los Andes	676	694	722	785	791	771	739	714	654	593	530	450	385	324	266	213	151	169	9.627
52427	39	TEL	Magüí Payán	3.640	3.294	2.925	2.788	2.586	2.118	1.672	1.353	1.111	924	783	656	476	339	249	200	137	190	25.441
52435	40	PIE	Mallama	653	657	684	730	790	763	719	675	595	536	494	431	364	315	253	204	146	177	9.186
52473	41	SAN	Mosquera	1.040	1.100	1.207	1.359	1.370	1.161	938	823	687	550	484	431	335	256	189	133	89	134	12.286
52480	42	CEN	Nariño	293	288	293	323	359	394	386	341	302	285	262	226	205	168	118	85	57	43	4.428
52490	43	SAN	Olaya Herrera	3.219	3.070	2.886	2.739	2.450	2.085	1.777	1.543	1.264	1.058	939	776	590	466	350	247	166	186	25.811
52506	44	SAB	Ospina	440	439	464	551	611	585	536	506	481	488	479	421	308	241	236	196	128	116	7.226
52540	45	COR	Policarpa	609	702	837	959	965	875	794	758	685	603	537	455	354	289	250	191	116	122	10.091
52560	46	EXP	Potosí	866	772	694	742	828	823	785	756	738	679	586	519	449	402	334	256	165	170	10.564
52565	47	ABA	Providencia	415	402	413	468	509	478	448	428	385	333	281	230	199	193	173	130	87	86	5.658
52573	48	EXP	Puerres	609	604	601	614	633	633	631	635	582	528	510	457	386	338	319	257	170	204	8.711
52585	49	EXP	Pupiales	1.131	1.123	1.151	1.253	1.377	1.357	1.298	1.329	1.280	1.210	1.165	1.031	825	672	554	434	300	317	17.807
52612	50	PIE	Ricaurte	2.306	2.192	2.077	2.020	1.962	1.722	1.473	1.320	1.109	854	679	563	478	430	326	256	193	192	20.152
52621	51	TEL	Roberto Payán	1.572	1.522	1.455	1.364	1.184	1.003	896	792	666	556	473	408	341	272	174	110	77	83	12.948
52678	52	ABA	Samaniego	1.704	1.812	2.035	2.397	2.634	2.482	2.266	2.198	2.089	1.934	1.769	1.466	1.176	1.048	908	672	437	542	29.569
52685	53	RIO	San Bernardo	642	621	625	687	806	839	812	741	618	553	512	449	388	330	271	206	134	137	9.371
52687	54	JUA	San Lorenzo	1.092	1.176	1.335	1.534	1.602	1.498	1.406	1.327	1.231	1.153	1.080	995	899	805	633	445	305	354	18.870
52693	55	RIO	San Pablo	896	944	1.020	1.120	1.197	1.167	1.127	1.135	1.047	969	946	890	782	694	586	439	281	332	15.572
52683	56	OCC	Sandoná	1.084	1.192	1.372	1.594	1.656	1.511	1.440	1.521	1.528	1.482	1.400	1.213	1.024	856	723	540	357	462	20.955
52696	57	SAN	Santa Bárbara	1.677	1.561	1.446	1.394	1.281	1.108	953	846	747	616	529	454	341	249	180	136	113	136	13.767
52699	58	ABA	Santacruz	800	799	846	962	1.087	1.074	929	770	644	587	539	463	367	338	305	216	148	166	11.040
52720	59	SAB	Sapuyes	417	453	515	597	632	576	542	556	542	517	472	410	323	278	240	181	112	120	7.483
52786	60	COR	Taminango	883	1.007	1.189	1.36															



**PROYECCIONES DE POBLACION MUNICIPAL POR GRUPOS QUINQUENALES DE EDAD
DEPARTAMENTO DE NARIÑO - AÑO 2021**

Fuente: DANE, Subdirección de Salud Pública, Oficina de Epidemiología

Código DANE	#	Región	Municipios	0-4	5-9	10-14	15-19	20-24	25-29	30-34	35-39	40-44	45-49	50-54	55-59	60-64	65-69	70-74	75-79	80-84	85 y más	TOTAL
52001	1	CEN	Pasto	23.937	24.307	25.334	29.353	34.217	35.606	33.120	31.995	29.252	26.756	26.351	23.214	18.927	14.462	11.280	7.826	4.776	5.017	405.730
52019	2	RIO	Albán	574	599	639	736	826	788	724	748	722	642	592	518	434	375	307	235	176	225	9.860
52022	3	EXP	Aldana	506	506	515	556	593	587	600	625	574	498	452	384	309	267	227	179	125	133	7.636
52036	4	OCC	Ancuya	424	456	492	560	623	639	657	692	646	588	559	514	467	435	392	310	212	259	8.925
52051	5	JUA	Arboleda	586	602	630	692	768	747	662	594	551	530	503	467	392	328	284	223	157	199	8.915
52079	6	TEL	Barbacoas	7.330	6.909	6.245	5.839	5.387	4.626	3.866	3.417	2.930	2.455	2.214	1.935	1.444	984	669	533	394	456	57.633
52083	7	RIO	Belén	388	382	384	452	537	519	465	488	492	457	427	379	310	249	207	158	114	125	6.533
52110	8	JUA	Buesaco	1.491	1.626	1.772	1.892	1.897	1.809	1.728	1.707	1.639	1.543	1.446	1.295	1.165	1.077	906	669	448	473	24.583
52694	9	JUA	Cartago	446	476	509	558	604	587	574	570	509	406	332	301	280	257	217	162	110	126	7.024
52240	10	CEN	Chachagüí	1.029	1.062	1.111	1.204	1.299	1.128	1.228	1.212	1.068	901	821	761	687	624	513	373	248	276	15.695
52203	11	RIO	Colón Genova	480	522	582	661	717	675	621	617	583	531	500	457	409	381	324	256	175	240	8.731
52207	12	OCC	Consacá	675	799	942	1.067	1.079	968	948	1.048	1.083	1.016	925	780	641	596	568	448	287	334	14.204
52210	13	EXP	Contadero	510	515	510	525	588	582	520	505	489	463	435	396	347	305	273	217	139	151	7.470
52215	14	EXP	Córdoba	1.218	1.190	1.186	1.307	1.459	1.395	1.194	1.095	1.038	912	804	716	605	527	454	349	251	308	16.008
52224	15	EXP	Cuaspué	714	709	682	698	783	827	762	699	645	575	509	439	360	314	269	206	145	175	9.511
52227	16	EXP	Cumbal	3.084	2.926	2.764	2.899	3.278	3.363	3.137	2.960	2.727	2.316	1.903	1.586	1.356	1.202	992	709	465	508	38.175
52233	17	COR	Cumbitara	374	419	472	528	541	500	488	460	412	345	296	268	230	195	180	162	99	98	6.067
52250	18	SAN	El Charco	2.981	2.810	2.515	2.276	2.007	1.732	1.519	1.390	1.214	985	839	724	564	423	302	227	164	186	22.858
52254	19	GUA	El Peñol	331	400	486	568	606	598	575	540	509	513	513	463	375	328	271	205	143	189	7.613
52256	20	COR	El Rosario	693	804	928	1.019	1.022	946	914	946	952	860	743	662	596	532	444	315	167	161	12.704
52258	21	RIO	El Tablón de Gómez	821	918	1.068	1.273	1.406	1.269	1.147	1.157	1.086	927	798	689	573	491	417	319	213	233	14.805
52260	22	GUA	El Tambo	785	861	956	1.071	1.100	1.056	1.052	1.057	990	918	893	840	753	657	549	427	295	354	14.614
52520	23	PAS	Francisco Pizarro	1.525	1.547	1.501	1.383	1.152	1.023	968	968	903	759	698	631	528	405	255	154	115	160	14.675
52287	24	EXP	Funes	374	458	553	590	547	490	505	544	528	462	424	405	362	327	300	227	144	145	7.385
52317	25	EXP	Guachucal	1.270	1.200	1.163	1.329	1.651	1.753	1.649	1.569	1.540	1.465	1.280	1.026	817	709	594	451	304	319	20.089
52320	26	SAB	Guaitarilla	617	687	779	885	940	845	789	821	826	812	786	705	598	513	437	317	198	200	11.755
52323	27	EXP	Gualmatán	368	399	448	524	560	565	538	546	558	522	468	407	330	279	263	216	140	134	7.265
52352	28	EXP	Iles	556	553	555	594	666	660	586	538	511	472	452	403	323	286	252	197	131	122	7.857
52354	29	SAB	Imués	365	411	474	574	650	599	568	571	524	500	500	471	407	373	313	230	143	139	7.812
52356	30	EXP	Ipiales	8.906	8.839	8.753	9.322	10.021	10.139	9.511	9.243	8.481	7.528	7.011	5.970	4.704	3.568	2.811	2.005	1.280	1.324	119.416
52378	31	RIO	La Cruz	1.097	1.142	1.201	1.324	1.492	1.546	1.505	1.487	1.401	1.271	1.184	1.080	921	782	651	482	308	282	19.156
52381	32	CEN	La Florida	554	582	620	687	775	791	757	753	709	675	655	623	553	490	396	288	186	221	10.315
52385	33	GUA	La Llanada	568	518	469	505	585	585	504	470	444	400	363	296	235	184	151	119	82	89	6.567
52390	34	SAN	La Tola	898	889	833	761	672	562	460	413	374	325	294	272	239	192	140	107	73	59	7.563
52399	35	JUA	La Unión	2.056	2.063	2.130	2.427	2.766	2.749	2.504	2.426	2.286	2.129	2.063	1.813	1.467	1.172	962	743	505	574	32.835
52405	36	COR	Leiva	638	771	895	894	825	785	769	726	656	575	523	483	403	321	269	203	136	134	10.006
52411	37	OCC	Linares	483	557	647	724	775	768	758	782	758	691	642	571	490	449	416	342	240	285	10.378
52418	38	GUA	Los Andes	667	688	714	768	775	778	740	720	663	594	531	462	392	330	273	217	151	172	9.635
52427	39	TEL	Magüí Payán	3.626	3.333	2.924	2.763	2.604	2.174	1.706	1.377	1.147	944	804	676	498	347	252	206	146	196	25.723
52435	40	PIE	Mallama	647	663	678	717	786	779	726	681	607	543	502	442	371	326	262	215	150	183	9.278
52473	41	SAN	Mosquera	1.034	1.101	1.204	1.340	1.372	1.184	953	838	708	560	489	443	347	281	193	141	94	131	12.393
52480	42	CEN	Nariño	285	289	288	316	357	403	388	343	308	284	270	236	215	173	124	85	56	43	4.463
52490	43	SAN	Olaya Herrera	3.184	3.087	2.869	2.697	2.453	2.125	1.797	1.566	1.295	1.074	955	797	608	478	358	257	171	198	25.969
52506	44	SAB	Ospina	438	440	461	535	604	594	545	509	491	497	487	431	315	246	240	206	136	119	7.294
52540	45	COR	Policarpa	601	705	830	942	952	892	806	767	700	610	545	467	366	297	256	200	120	124	10.180
52560	46	EXP	Potosí	849	768	686	719	820	832	786	760	749	684	593	528	462	403	342	262	165	170	10.578
52565	47	ABA	Providencia	412	404	408	460	506	488	451	430	394	338	285	240	207	201	175	136	95	88	5.718
52573	48	EXP	Puerres	594	600	594	599	629	640	633	641	592	531	511	463	397	346	327	262	174	200	8.733
52585	49	EXP	Pupiales	1.119	1.121	1.137	1.228	1.368	1.378	1.310	1.337	1.308	1.224	1.182	1.054	847	683	567	452	308	323	17.946
52612	50	PIE	Ricaurte	2.288	2.215	2.068	1.990	1.962	1.755	1.493	1.342	1.136	860	690	581	495	444	337	265	199	193	20.313
52621	51	TEL	Roberto Payán	1.561	1.532	1.448	1.351	1.190	1.029	912	807	689	566	483	423	352	280	176	116	82	86	13.083
52678	52	ABA	Samaniego	1.670	1.799	1.999	2.333	2.600	2.503	2.268	2.201	2.116	1.947	1.784	1.492	1.201	1.057	926	689	448	543	29.576
52685	53	RIO	San Bernardo	631	621	616	672	804	853	816	748	632	562	522	459	403	331	279	216	141	137	9.443
52687	54	JUA	San Lorenzo	1.079	1.180	1.321	1.503	1.597	1.526	1.419	1.340	1.255	1.165	1.094	1.023	929	825	647	460	311	352	19.026
52693	55	RIO	San Pablo	876	939	1.009	1.092	1.182	1.172	1.125	1.139	1.069	972	953	905	800	703	601	451	291	341	15.620
52683	56	OCC	Sandoná	1.060	1.183	1.351	1.548	1.635	1.523	1.441	1.524	1.551	1.481	1.408	1.238	1.045	873	732	555	358	471	20.977
52696	57	SAN	Santa Bárbara	1.663	1.574	1.447	1.377	1.282	1.133	972	861	766	623	542	473	352	255	186	139	114	139	13.898
52699	58	ABA	Santacruz	791	800	835	945	1.088	1.091	937	782	659	595	546	474	381	348	311	229	155	167	11.134
52720	59	SAB	Sapuyes	413	455	513	583	626	592	546	558	557	523	477	416	329	281	246	184	113	122	7.534
52786	60	COR	Taminango	865	1.003	1.172	1.337	1.460	1.492													



**PROYECCIONES DE POBLACION MUNICIPAL POR GRUPOS QUINQUENALES DE EDAD
DEPARTAMENTO DE NARIÑO - AÑO 2022**

Fuente: DANE, Subdirección de Salud Pública, Oficina de Epidemiología

Código DANE	#	Región	Municipios	0-4	5-9	10-14	15-19	20-24	25-29	30-34	35-39	40-44	45-49	50-54	55-59	60-64	65-69	70-74	75-79	80-84	85 y más	TOTAL
52001	1	CEN	Pasto	23.409	24.334	25.155	28.759	33.854	36.026	33.502	32.204	29.810	27.095	26.616	23.726	19.491	14.777	11.513	8.075	4.921	5.091	408.358
52019	2	RIO	Albón	562	599	634	722	819	799	732	752	732	655	597	533	447	384	313	242	180	225	9.927
52022	3	EXP	Aldana	494	509	511	541	589	592	608	630	588	498	457	389	318	275	231	187	130	132	7.679
52036	4	OCC	Ancuya	416	453	487	549	613	647	663	694	657	597	566	527	476	444	399	319	216	264	8.987
52051	5	JUA	Arbaleda	571	610	625	679	762	758	669	600	563	539	504	477	407	334	291	225	163	202	8.979
52079	6	TEL	Barbacoas	7.203	6.949	6.238	5.750	5.357	4.704	3.929	3.457	3.001	2.496	2.253	1.986	1.491	1.011	685	557	408	467	57.942
52083	7	RIO	Belén	381	382	382	446	534	525	474	491	502	468	429	385	324	252	212	163	115	130	6.595
52110	8	JUA	Buesaco	1.457	1.627	1.760	1.852	1.875	1.829	1.744	1.720	1.666	1.560	1.459	1.326	1.195	1.104	923	691	463	475	24.726
52694	9	JUA	Cartago	433	475	512	547	600	591	577	574	521	410	337	307	287	262	226	169	110	131	7.069
52240	10	CEN	Chachagüí	1.005	1.059	1.101	1.180	1.287	1.290	1.242	1.217	1.089	908	824	781	707	634	523	387	254	281	15.769
52203	11	RIO	Colón Genova	471	521	572	646	706	684	632	620	597	537	507	466	423	386	332	262	181	240	8.783
52207	12	OCC	Consacá	657	800	938	1.041	1.070	979	954	1.053	1.100	1.030	933	800	657	607	574	461	292	339	14.285
52210	13	EXP	Contadero	499	513	504	518	582	586	528	508	500	465	439	406	360	316	282	222	145	147	7.520
52215	14	EXP	Córdoba	1.192	1.197	1.179	1.283	1.446	1.414	1.212	1.105	1.060	929	814	726	621	538	466	360	258	316	16.116
52224	15	EXP	Cuaspud	703	710	682	683	774	837	769	702	655	580	511	455	374	318	272	213	149	183	9.570
52227	16	EXP	Cumbal	3.017	2.931	2.743	2.845	3.245	3.402	3.174	2.980	2.784	2.350	1.924	1.619	1.394	1.231	1.015	735	476	508	38.373
52233	17	COR	Cumbitara	365	421	473	514	534	509	495	465	421	349	302	275	237	200	184	166	105	98	6.113
52250	18	SAN	El Charco	2.934	2.832	2.510	2.247	1.997	1.766	1.546	1.411	1.243	1.005	853	737	587	434	308	234	173	190	23.007
52254	19	GUA	El Peñol	325	402	485	556	600	603	582	544	519	523	520	475	385	337	277	208	149	189	7.679
52256	20	COR	El Rosario	677	804	921	994	1.013	960	922	952	971	872	749	674	612	544	455	322	168	161	12.771
52258	21	RIO	El Tablón de Gómez	801	921	1.063	1.251	1.387	1.283	1.162	1.161	1.105	937	812	706	589	501	419	329	218	236	14.881
52260	22	GUA	El Tambo	770	859	947	1.046	1.091	1.066	1.061	1.067	1.010	924	894	861	775	669	562	445	306	363	14.716
52520	23	PAS	Francisco Pizarro	1.495	1.553	1.495	1.359	1.144	1.039	986	980	922	776	708	645	544	417	263	159	124	163	14.772
52287	24	EXP	Funes	367	459	547	576	539	497	511	544	536	476	432	414	371	333	306	230	147	144	7.429
52317	25	EXP	Guachucal	1.241	1.202	1.157	1.306	1.633	1.776	1.666	1.577	1.566	1.479	1.288	1.044	847	721	607	468	310	319	20.207
52320	26	SAB	Guaitarilla	602	687	767	864	928	851	800	829	844	824	796	724	611	526	446	321	206	212	11.838
52323	27	EXP	Gualmatán	357	401	444	510	556	570	545	550	567	527	473	411	338	286	266	228	143	129	7.301
52352	28	EXP	Iles	543	553	557	586	658	669	588	543	520	478	455	413	332	291	259	201	132	128	7.906
52354	29	SAB	Imués	359	410	471	561	643	607	577	572	536	506	505	482	420	383	318	240	153	139	7.882
52356	30	EXP	Ipiiales	8.717	8.859	8.696	9.139	9.922	10.262	9.629	9.312	8.651	7.630	7.083	6.106	4.846	3.645	2.868	2.064	1.321	1.340	120.090
52378	31	RIO	La Cruz	1.070	1.138	1.191	1.298	1.476	1.569	1.516	1.497	1.421	1.284	1.197	1.103	948	802	670	503	314	289	19.286
52381	32	CEN	La Florida	543	583	613	672	768	791	767	754	725	681	663	637	570	492	395	295	191	226	10.366
52385	33	GUA	La Llanada	556	521	468	492	577	601	514	473	453	408	365	303	238	197	161	120	83	87	6.617
52390	34	SAN	La Tola	884	890	833	752	688	568	466	413	379	331	300	278	252	192	141	113	76	59	7.595
52399	35	JUA	La Unión	2.007	2.069	2.113	2.376	2.737	2.781	2.531	2.448	2.329	2.158	2.081	1.851	1.504	1.195	983	767	521	577	33.028
52405	36	COR	Leiva	627	775	889	876	817	795	781	730	673	583	530	494	418	330	269	211	141	139	10.078
52411	37	OCC	Linares	471	555	642	714	765	777	766	786	770	697	648	583	505	462	428	349	243	292	10.453
52418	38	GUA	Los Andes	652	685	712	748	771	789	747	723	678	606	537	470	404	335	274	225	158	173	9.687
52427	39	TEL	Magüí Payán	3.567	3.362	2.920	2.724	2.587	2.210	1.736	1.393	1.177	961	816	700	515	358	263	214	148	201	25.852
52435	40	PIE	Mallama	634	661	676	703	781	789	734	691	621	549	507	450	383	328	269	201	156	183	9.336
52473	41	SAN	Mosquera	1.018	1.110	1.198	1.319	1.363	1.205	969	844	722	568	494	454	359	269	195	145	98	131	12.461
52480	42	CEN	Nariño	278	288	284	309	356	405	398	348	311	292	275	240	221	182	127	90	55	45	4.504
52490	43	SAN	Olaya Herrera	3.132	3.109	2.868	2.658	2.436	2.164	1.824	1.581	1.331	1.092	970	819	628	487	368	266	180	197	26.110
52506	44	SAB	Ospina	427	442	458	524	597	602	554	513	500	500	493	444	328	251	243	212	135	123	7.346
52540	45	COR	Policarpa	591	707	827	924	945	907	814	771	714	619	549	478	374	303	262	208	118	119	10.230
52560	46	EXP	Potosí	829	769	682	709	812	838	793	767	765	691	599	542	477	412	347	272	179	175	10.658
52565	47	ABA	Providencia	404	404	402	450	501	492	458	433	400	343	287	241	212	206	181	135	91	88	5.728
52573	48	EXP	Puerres	582	603	591	585	621	649	641	644	603	537	517	474	408	351	333	272	178	204	8.793
52585	49	EXP	Pupiales	1.092	1.123	1.128	1.205	1.355	1.395	1.323	1.346	1.333	1.236	1.194	1.075	875	701	574	467	317	330	18.069
52612	50	PIE	Ricourte	2.247	2.225	2.065	1.957	1.949	1.788	1.517	1.356	1.159	878	703	602	509	452	346	274	208	201	20.436
52621	51	TEL	Roberto Payán	1.539	1.544	1.444	1.330	1.179	1.040	924	821	709	582	493	431	366	285	185	118	84	85	13.159
52678	52	ABA	Samaniego	1.631	1.800	1.986	2.281	2.578	2.535	2.297	2.215	2.158	1.966	1.797	1.524	1.235	1.085	940	712	460	544	29.744
52685	53	RIO	San Bernardo	615	621	614	662	794	867	825	752	643	568	526	472	416	343	282	222	141	141	9.504
52687	54	JUA	San Lorenzo	1.057	1.180	1.313	1.471	1.580	1.543	1.436	1.350	1.280	1.183	1.106	1.043	952	841	660	474	318	362	19.149
52693	55	RIO	San Pablo	858	939	997	1.067	1.166	1.187	1.140	1.145	1.087	985	960	926	825	717	609	463	303	338	15.712
52683	56	OCC	Sandoná	1.037	1.182	1.338	1.522	1.616	1.536	1.458	1.531	1.579	1.498	1.420	1.262	1.076	887	749	573	374	475	21.113
52696	57	SAN	Santa Bárbara	1.638	1.587	1.439	1.354	1.274	1.153	987	871	782	636	548	484	367	261	191	144	121	139	13.976
52699	58	ABA	Santacruz	773	803	833	928	1.080	1.108	953	785	677	599	558	487	391	353	318	234	159	174	11.213



**PROYECCIONES DE POBLACION MUNICIPAL POR GRUPOS QUINQUENALES DE EDAD
DEPARTAMENTO DE NARIÑO - AÑO 2023**

Fuente: DANE, Subdirección de Salud Pública, Oficina de Epidemiología

Código DANE	#	Región	Municipios	0-4	5-9	10-14	15-19	20-24	25-29	30-34	35-39	40-44	45-49	50-54	55-59	60-64	65-69	70-74	75-79	80-84	85 y más	TOTAL
52001	1	CEN	Pasto	22.851	24.341	25.031	28.202	33.325	36.255	34.036	32.365	30.290	27.551	26.816	24.189	20.079	15.157	11.768	8.326	5.094	5.159	410.835
52019	2	RIO	Albón	548	594	631	709	806	804	748	756	746	663	600	543	466	396	318	253	187	225	9.993
52022	3	EXP	Aldana	480	511	512	531	577	598	615	636	597	512	457	400	327	280	239	191	132	139	7.734
52036	4	OCC	Ancuya	409	456	483	540	603	646	671	696	668	606	571	538	488	455	408	328	227	263	9.056
52051	5	JUA	Arboleda	560	607	627	669	754	769	687	602	573	546	509	482	421	342	297	234	164	202	9.045
52079	6	TEL	Barbacoas	7.071	6.993	6.241	5.678	5.303	4.762	4.021	3.500	3.068	2.557	2.285	2.038	1.544	1.043	707	578	429	474	58.292
52083	7	RIO	Belén	373	381	382	436	521	528	479	489	510	472	430	392	335	260	212	169	120	132	6.621
52110	8	JUA	Buesaco	1.425	1.633	1.752	1.816	1.849	1.845	1.774	1.729	1.694	1.587	1.473	1.352	1.231	1.131	944	713	476	481	24.905
52694	9	JUA	Cartago	424	478	509	536	586	597	590	580	528	417	339	313	294	269	229	170	113	128	7.100
52240	10	CEN	Chachagüí	980	1.060	1.097	1.156	1.264	1.302	1.263	1.221	1.107	924	836	801	725	649	531	398	265	281	15.860
52203	11	RIO	Colón Genova	459	519	568	633	698	685	638	622	607	549	509	478	437	394	340	266	187	240	8.829
52207	12	OCC	Consacá	641	799	937	1.026	1.053	984	971	1.060	1.121	1.044	939	810	677	625	589	476	306	342	14.400
52210	13	EXP	Contadero	488	516	502	507	570	598	539	514	504	476	447	414	368	325	284	229	146	151	5.758
52215	14	EXP	Córdoba	1.169	1.200	1.179	1.262	1.428	1.421	1.231	1.110	1.081	945	821	746	642	549	477	375	269	318	16.223
52224	15	EXP	Cuaspud	684	708	675	670	760	845	785	709	670	591	514	460	385	328	279	217	153	185	9.618
52227	16	EXP	Cumbal	2.949	2.939	2.737	2.791	3.203	3.430	3.230	2.999	2.827	2.391	1.940	1.658	1.439	1.261	1.038	758	490	519	38.599
52237	17	COR	Cumbitara	359	420	468	508	527	510	501	471	431	358	301	277	244	207	189	170	113	98	6.152
52250	18	SAN	El Charco	2.877	2.843	2.512	2.213	1.973	1.783	1.578	1.425	1.270	1.029	861	752	608	448	317	243	175	192	23.099
52254	19	GUA	El Peñol	316	402	480	545	592	607	591	544	525	531	524	484	399	348	283	220	152	191	7.734
52256	20	COR	El Rosario	660	805	920	979	996	961	937	958	987	883	752	687	632	553	464	330	177	162	12.843
52258	21	RIO	El Tablón de Gómez	785	922	1.054	1.228	1.371	1.299	1.185	1.171	1.130	958	817	722	606	518	434	340	229	240	15.009
52260	22	GUA	El Tambo	750	860	946	1.028	1.072	1.073	1.079	1.069	1.025	940	904	877	799	683	570	455	315	366	14.811
52520	23	PAS	Francisco Pizarro	1.467	1.560	1.496	1.337	1.129	1.053	1.007	988	944	792	715	658	567	427	267	167	126	161	14.861
52287	24	EXP	Funes	360	461	541	568	531	500	518	553	542	479	437	419	382	342	312	238	152	151	7.486
52317	25	EXP	Guachucal	1.213	1.200	1.156	1.277	1.607	1.786	1.689	1.585	1.595	1.507	1.299	1.068	865	745	623	482	319	322	20.338
52320	26	SAB	Guaitarilla	589	686	768	846	914	858	815	835	856	840	801	738	635	537	453	333	212	205	11.921
52323	27	EXP	Gualmatán	348	402	442	502	546	575	555	547	575	537	473	418	348	290	274	233	153	134	7.352
52352	28	EXP	Iles	531	553	550	576	648	671	600	546	533	483	462	423	344	300	262	211	135	126	7.954
52354	29	SAB	Imués	348	416	466	549	635	613	587	578	544	516	508	490	432	390	328	243	153	141	7.937
52356	30	EXP	Ipiales	8.523	8.867	8.667	8.979	9.779	10.345	9.794	9.375	8.800	7.774	7.147	6.235	5.002	3.747	2.939	2.137	1.371	1.361	120.842
52378	31	RIO	La Cruz	1.046	1.144	1.191	1.274	1.453	1.576	1.545	1.501	1.448	1.308	1.203	1.123	977	821	678	514	327	292	19.421
52381	32	CEN	La Florida	530	583	611	660	758	802	776	759	736	690	672	650	585	506	412	305	200	230	10.465
52385	33	GUA	La Llanada	542	520	466	481	567	602	523	479	463	411	370	309	246	200	156	126	83	92	6.636
52390	34	SAN	La Tola	871	898	834	745	662	577	481	417	388	343	301	284	260	199	150	114	77	60	7.661
52399	35	JUA	La Unión	1.962	2.069	2.104	2.332	2.697	2.800	2.574	2.464	2.369	2.197	2.100	1.891	1.551	1.230	1.002	792	542	586	33.262
52405	36	COR	Leiva	613	776	889	863	806	805	792	735	682	592	533	504	434	339	280	217	146	138	10.144
52411	37	OCC	Linares	463	557	638	696	748	779	776	790	784	709	652	596	518	468	433	360	252	291	10.510
52418	38	GUA	Los Andes	635	691	706	739	762	794	765	728	688	616	546	481	415	345	283	232	162	178	9.766
52427	39	TEL	Magüí Payán	3.506	3.382	2.929	2.689	2.566	2.244	1.775	1.412	1.206	985	823	714	535	367	267	224	155	202	25.981
52435	40	PIE	Mallama	619	663	673	690	770	792	752	692	631	560	512	461	395	343	275	223	163	182	9.396
52473	41	SAN	Mosquera	994	1.115	1.199	1.302	1.346	1.219	986	854	740	578	504	465	370	277	203	154	99	142	12.547
52480	42	CEN	Nariño	276	289	286	303	352	410	402	350	316	299	275	246	230	183	128	92	61	43	4.541
52490	43	SAN	Olaya Herrera	3.079	3.130	2.874	2.626	2.416	2.193	1.872	1.599	1.361	1.116	983	840	650	504	380	275	183	199	26.280
52506	44	SAB	Ospina	418	441	453	516	588	605	559	516	508	509	498	453	336	258	249	219	143	124	7.393
52540	45	COR	Policarpa	577	713	826	908	932	913	831	782	727	633	554	490	384	311	269	213	126	125	10.314
52560	46	EXP	Potosí	812	769	678	696	803	844	803	768	779	701	606	554	491	424	353	278	180	180	10.719
52565	47	ABA	Providencia	393	404	405	443	491	499	470	441	407	353	291	246	222	213	186	145	96	91	5.796
52573	48	EXP	Puerres	570	606	588	577	612	650	652	642	612	543	519	484	418	361	341	280	190	209	8.854
52585	49	EXP	Pupiales	1.067	1.118	1.118	1.178	1.332	1.407	1.342	1.357	1.352	1.259	1.201	1.097	902	715	588	477	325	329	18.164
52612	50	PIE	Ricourte	2.203	2.240	2.069	1.935	1.927	1.806	1.551	1.371	1.191	899	715	614	530	473	356	287	216	198	20.581
52621	51	TEL	Roberto Payán	1.512	1.553	1.450	1.312	1.174	1.058	948	825	723	594	497	446	378	288	189	124	88	90	13.249
52678	52	ABA	Samaniego	1.594	1.801	1.975	2.242	2.535	2.549	2.337	2.233	2.194	2.003	1.813	1.553	1.274	1.114	963	734	475	547	29.936
52685	53	RIO	San Bernardo	605	624	613	649	785	870	842	762	656	576	530	479	428	352	287	232	154	140	9.584
52687	54	JUA	San Lorenzo	1.031	1.180	1.305	1.446	1.556	1.555	1.460	1.356	1.301	1.206	1.119	1.064	982	861	679	484	325	370	19.280
52693	55	RIO	San Pablo	839	939	994	1.045	1.152	1.195	1.157	1.149	1.107	999	967	945	852	736	622	482	315	343	15.838
52683	56	OCC	Sandoná	1.009	1.185	1.332	1.490	1.590	1.551	1.477	1.534	1.603	1.526	1.430	1.288	1.107	911	763	589	382	477	21.244
52696	57	SAN	Santa Bárbara	1.609	1.596	1.440	1.338	1.262	1.169	1.004	884	799	650	555	495	381	266	196	149	125	142	14.060
52699	58	ABA	Santacruz	760	808	833	911	1.063	1.115	974	792	689	613	559	499	401	367	326	247	167	173	11.297
52720	59	SAB	Sapuyes																			



**PROYECCIONES DE POBLACION MUNICIPAL POR GRUPOS QUINQUENALES DE EDAD
DEPARTAMENTO DE NARIÑO - AÑO 2024**

Fuente: DANE, Subdirección de Salud Pública, Oficina de Epidemiología

Código DANE	#	Región	Municipios	0-4	5-9	10-14	15-19	20-24	25-29	30-34	35-39	40-44	45-49	50-54	55-59	60-64	65-69	70-74	75-79	80-84	85 y más	TOTAL
52001	1	CEN	Pasto	22.316	24.300	24.975	27.747	32.713	36.322	34.655	32.560	30.699	28.116	27.003	24.628	20.686	15.608	12.040	8.589	5.288	5.239	413.484
52019	2	RIO	Albón	535	598	632	700	790	804	762	763	755	679	605	548	481	408	328	262	195	225	10.070
52022	3	EXP	Aldana	469	508	508	523	567	599	626	636	605	520	465	408	334	285	239	197	139	141	7.769
52036	4	OCC	Ancuya	397	453	481	527	589	646	682	702	672	616	570	546	506	468	418	336	235	264	9.108
52051	5	JUA	Arboleda	547	609	626	660	746	775	702	607	586	560	514	493	434	357	306	243	171	210	9.146
52079	6	TEL	Barbacoas	6.943	7.019	6.264	5.618	5.230	4.794	4.114	3.541	3.129	2.628	2.314	2.089	1.600	1.075	725	599	447	479	58.608
52083	7	RIO	Belén	363	379	377	428	512	526	487	495	513	481	429	398	339	268	219	173	119	130	6.636
52110	8	JUA	Buesaco	1.391	1.628	1.747	1.787	1.815	1.848	1.803	1.737	1.715	1.618	1.482	1.376	1.272	1.162	963	736	496	487	25.063
52694	9	JUA	Cartago	414	480	508	529	577	600	601	584	534	426	342	323	304	280	234	180	120	131	7.167
52240	10	CEN	Chachagüí	956	1.058	1.089	1.138	1.239	1.301	1.283	1.231	1.119	943	839	810	752	667	550	413	273	288	15.949
52203	11	RIO	Colón Genova	447	522	572	625	685	688	654	625	615	558	516	481	446	409	348	275	196	242	8.904
52207	12	OCC	Consacá	626	795	930	1.003	1.027	985	984	1.067	1.135	1.065	944	828	700	640	602	489	313	347	14.480
52210	13	EXP	Contadero	476	514	501	501	564	592	548	511	511	486	447	423	379	331	290	237	155	152	7.618
52215	14	EXP	Córdoba	1.141	1.200	1.175	1.245	1.402	1.432	1.257	1.123	1.095	967	827	761	663	571	489	388	278	324	16.338
52224	15	EXP	Cuaspud	671	710	679	661	751	844	796	712	680	602	519	469	395	336	285	226	158	181	9.675
52227	16	EXP	Cumbal	2.879	2.931	2.732	2.751	3.140	3.436	3.291	3.016	2.869	2.442	1.955	1.683	1.484	1.301	1.064	778	513	527	38.792
52233	17	COR	Cumbitara	352	421	471	496	520	515	514	474	435	365	306	284	248	211	191	174	116	95	6.188
52250	18	SAN	El Charco	2.828	2.858	2.523	2.191	1.949	1.796	1.617	1.441	1.294	1.056	873	776	628	466	322	254	181	196	23.249
52254	19	GUA	El Peñol	308	399	477	538	580	606	600	548	536	539	525	490	411	353	288	222	160	196	7.776
52256	20	COR	El Rosario	646	803	917	962	975	968	955	963	1.001	905	761	699	646	572	474	340	182	166	12.935
52258	21	RIO	El Tablón de Gómez	766	924	1.056	1.206	1.349	1.296	1.207	1.179	1.141	978	821	734	630	531	442	352	239	241	15.092
52260	22	GUA	El Tambo	732	858	942	1.013	1.047	1.079	1.096	1.073	1.036	959	909	893	819	706	585	469	323	361	14.900
52520	23	PAS	Francisco Pizarro	1.436	1.560	1.498	1.322	1.109	1.058	1.027	998	956	812	720	674	587	443	274	175	132	163	14.944
52287	24	EXP	Funes	350	455	541	555	524	500	527	557	551	488	438	428	395	351	316	247	160	152	7.535
52317	25	EXP	Guachucal	1.182	1.204	1.148	1.260	1.505	1.786	1.725	1.594	1.616	1.538	1.308	1.085	890	762	636	495	332	330	20.466
52320	26	SAB	Guaitarilla	576	682	764	832	896	857	825	837	870	854	806	747	650	551	463	346	219	215	11.990
52323	27	EXP	Gualmatán	339	399	443	493	540	579	563	552	582	544	474	429	360	300	280	237	154	130	7.398
52352	28	EXP	Iles	519	555	547	563	632	673	610	549	537	496	465	428	355	307	269	217	144	129	7.995
52354	29	SAB	Imués	341	410	471	544	623	612	594	579	549	526	514	496	442	402	333	249	161	148	7.994
52356	30	EXP	Ipiiales	8.328	8.861	8.649	8.841	9.607	10.372	9.983	9.438	8.930	7.939	7.202	6.356	5.158	3.861	3.008	2.207	1.424	1.382	121.546
52378	31	RIO	La Cruz	1.020	1.139	1.186	1.248	1.426	1.576	1.571	1.510	1.464	1.332	1.210	1.140	1.006	844	697	529	337	293	19.528
52381	32	CEN	La Florida	516	579	605	649	738	802	790	765	746	705	672	665	598	520	416	314	206	230	10.516
52385	33	GUA	La Llanada	533	521	469	478	560	604	530	481	469	421	371	311	259	208	162	131	88	87	6.683
52390	34	SAN	La Tola	850	903	836	733	655	580	490	425	397	350	310	293	267	205	153	117	80	65	7.709
52399	35	JUA	La Unión	1.918	2.066	2.100	2.296	2.643	2.804	2.622	2.473	2.398	2.239	2.111	1.925	1.598	1.266	1.024	818	560	595	33.456
52405	36	COR	Leiva	599	777	890	849	795	807	810	743	693	610	539	511	445	343	287	222	150	137	10.207
52411	37	OCC	Linares	451	554	634	688	734	781	788	790	792	724	655	606	531	487	442	372	266	297	10.592
52418	38	GUA	Los Andes	620	687	706	723	747	796	778	733	700	625	550	488	429	351	288	241	166	181	9.809
52427	39	TEL	Magüí Payán	3.446	3.399	2.944	2.665	2.537	2.263	1.819	1.433	1.227	1.013	837	736	557	385	279	231	163	209	26.143
52435	40	PIE	Mallama	604	664	667	681	753	795	764	695	639	573	513	470	407	349	277	233	168	188	9.440
52473	41	SAN	Mosquera	979	1.120	1.203	1.286	1.328	1.222	1.013	861	754	594	509	474	387	284	212	155	105	139	12.625
52480	42	CEN	Nariño	266	287	284	297	344	410	408	354	324	300	278	246	230	191	127	96	61	42	4.545
52490	43	SAN	Olaya Herrera	3.026	3.145	2.886	2.599	2.387	2.215	1.918	1.622	1.386	1.150	996	863	679	525	395	286	193	198	26.649
52506	44	SAB	Ospina	407	441	453	510	577	604	570	518	516	520	500	458	342	263	255	226	149	132	7.439
52540	45	COR	Policarpa	568	713	826	895	917	915	849	785	739	647	564	502	397	319	275	220	128	127	10.386
52560	46	EXP	Potosí	790	770	675	684	789	849	819	773	791	715	607	559	507	439	361	286	184	179	10.777
52565	47	ABA	Providencia	389	404	403	436	484	496	476	444	412	357	294	252	227	215	190	147	103	89	5.818
52573	48	EXP	Puerres	554	601	588	568	600	657	662	648	622	558	525	495	429	371	349	289	197	211	8.924
52585	49	EXP	Pupiales	1.039	1.118	1.119	1.160	1.306	1.402	1.366	1.359	1.369	1.281	1.206	1.115	929	738	601	494	339	336	18.277
52612	50	PIE	Ricourte	2.164	2.243	2.072	1.908	1.905	1.816	1.585	1.388	1.210	922	721	627	546	484	364	295	221	205	20.676
52621	51	TEL	Roberto Payán	1.481	1.559	1.453	1.302	1.154	1.071	973	838	733	609	505	452	392	303	195	129	92	87	13.328
52678	52	ABA	Samaniego	1.555	1.804	1.973	2.203	2.491	2.554	2.375	2.245	2.229	2.045	1.825	1.585	1.313	1.146	982	759	497	556	30.137
52685	53	RIO	San Bernardo	592	622	608	639	770	873	858	766	667	591	533	490	444	361	295	240	155	140	9.644
52687	54	JUA	San Lorenzo	1.004	1.181	1.302	1.420	1.528	1.556	1.485	1.363	1.317	1.227	1.125	1.082	1.011	885	693	503	342	368	19.392
52693	55	RIO	San Pablo	816	934	991	1.030	1.128	1.197	1.177	1.158	1.120	1.019	974	958	874	759	635	492	325	354	15.941
52683	56	OCC	Sandoná	991	1.179	1.330	1.466	1.557	1.549	1.506	1.542	1.622	1.555	1.440	1.309	1.138	935	781	602	395	489	21.386
52696	57	SAN	Santa Bárbara	1.579	1.600	1.449	1.324	1.245	1.176	1.035	890	817	668	562	506	393	273	201	156	128	142	14.144
52699	58	ABA	Santacruz	742	806	828	900	1.046	1.117	987	802	698	629	561	506	417	376	365	249	173	180	11.352
52720	59	SAB	Sap																			



**PROYECCIONES DE POBLACION MUNICIPAL POR GRUPOS QUINQUENALES DE EDAD
DEPARTAMENTO DE NARIÑO - AÑO 2025**

Fuente: DANE, Subdirección de Salud Pública, Oficina de Epidemiología

Código DANE	#	Región	Municipios	0-4	5-9	10-14	15-19	20-24	25-29	30-34	35-39	40-44	45-49	50-54	55-59	60-64	65-69	70-74	75-79	80-84	85 y más	TOTAL
52001	1	CEN	Pasto	21.793	24.173	24.963	27.377	32.032	36.226	35.257	32.772	31.024	28.713	27.214	25.019	21.281	16.093	12.322	8.843	5.501	5.334	415.937
52019	2	RIO	Albón	523	594	630	687	775	800	773	764	765	692	609	559	491	422	335	267	201	226	10.113
52022	3	EXP	Aldana	459	504	508	518	556	599	638	644	611	532	464	411	348	291	245	204	143	143	7.818
52036	4	OCC	Ancuya	387	452	481	518	575	644	692	699	678	631	577	553	517	481	425	346	244	265	9.165
52051	5	JUA	Arboleda	535	608	630	655	731	771	715	618	592	568	520	506	446	368	313	253	180	213	9.222
52079	6	TEL	Barbacoas	6.818	7.015	6.289	5.571	5.150	4.804	4.208	3.582	3.175	2.700	2.342	2.130	1.655	1.117	750	616	465	491	58.878
52083	7	RIO	Belén	350	378	378	421	499	532	492	498	520	488	437	403	348	274	219	177	127	129	6.670
52110	8	JUA	Buesaco	1.362	1.619	1.743	1.767	1.778	1.837	1.838	1.748	1.734	1.652	1.491	1.395	1.307	1.195	985	755	514	493	25.213
52694	9	JUA	Cartago	401	475	506	520	564	596	610	587	539	438	343	321	312	288	239	179	124	137	7.179
52240	10	CEN	Chachagüí	931	1.052	1.092	1.120	1.214	1.296	1.310	1.238	1.132	961	842	821	769	688	558	421	281	296	16.022
52203	11	RIO	Colón Genova	435	519	572	612	667	685	660	629	623	569	515	492	460	422	354	286	203	247	8.950
52207	12	OCC	Consacá	609	790	928	988	1.007	981	1.002	1.066	1.142	1.085	953	840	716	659	618	499	327	351	14.561
52210	13	EXP	Contadero	467	511	501	493	551	593	557	520	518	499	448	423	389	340	294	246	159	157	7.666
52215	14	EXP	Córdoba	1.114	1.193	1.176	1.227	1.375	1.425	1.278	1.127	1.109	984	836	777	681	587	502	396	286	325	16.398
52224	15	EXP	Cuaspud	657	707	677	653	735	846	814	719	686	617	526	476	407	353	292	233	166	189	9.753
52227	16	EXP	Cumbal	2.812	2.917	2.732	2.715	3.077	3.425	3.347	3.039	2.901	2.495	1.967	1.714	1.528	1.335	1.084	803	534	538	38.963
52233	17	COR	Cumbitara	346	417	469	493	508	515	520	475	440	374	311	288	259	220	198	184	119	96	6.232
52250	18	SAN	El Charco	2.780	2.861	2.535	2.178	1.919	1.805	1.654	1.462	1.317	1.088	888	792	651	482	335	259	192	198	23.396
52254	19	GUA	El Peñol	301	398	477	528	569	603	610	548	538	548	527	496	421	362	294	229	167	188	7.804
52256	20	COR	El Rosario	629	799	916	948	955	959	973	968	1.009	923	762	714	666	590	485	355	189	170	13.010
52258	21	RIO	El Tablón de Gómez	750	919	1.056	1.193	1.321	1.301	1.225	1.189	1.158	999	831	745	642	547	453	361	245	249	15.184
52260	22	GUA	El Tambo	712	849	940	996	1.025	1.070	1.115	1.083	1.044	980	919	902	846	725	596	481	340	373	14.996
52520	23	PAS	Francisco Pizarro	1.406	1.560	1.503	1.310	1.090	1.059	1.051	1.004	972	835	728	690	603	455	280	181	137	161	15.025
52287	24	EXP	Funes	342	458	539	548	513	494	534	555	555	498	438	435	403	362	323	252	164	153	7.566
52317	25	EXP	Guachucal	1.154	1.193	1.147	1.239	1.540	1.784	1.755	1.601	1.633	1.564	1.315	1.104	920	788	650	514	344	335	20.578
52320	26	SAB	Guaitarilla	561	679	763	822	872	855	838	840	881	872	812	760	668	566	471	350	226	213	12.049
52323	27	EXP	Gualmatán	331	398	440	484	528	575	570	556	586	557	478	433	368	307	288	250	162	134	7.445
52352	28	EXP	Iles	507	552	551	557	623	673	624	553	541	510	467	434	363	317	276	219	150	132	8.049
52354	29	SAB	Imués	336	404	463	537	607	609	602	584	555	533	517	502	457	414	339	260	164	146	8.029
52356	30	EXP	Ipiiales	8.134	8.822	8.657	8.729	9.414	10.348	10.160	9.507	9.031	8.115	7.265	6.461	5.304	3.981	3.079	2.268	1.484	1.402	122.161
52378	31	RIO	La Cruz	999	1.133	1.183	1.229	1.394	1.572	1.601	1.518	1.477	1.357	1.219	1.161	1.034	867	711	545	350	305	19.655
52381	32	CEN	La Florida	503	580	606	640	723	798	801	766	753	718	674	669	618	538	428	325	215	236	10.591
52385	33	GUA	La Llanada	518	515	467	472	548	603	538	482	476	434	375	319	263	212	166	131	89	91	6.699
52390	34	SAN	La Tola	836	903	839	725	643	582	502	430	401	353	314	297	277	213	156	125	82	61	7.739
52399	35	JUA	La Unión	1.872	2.053	2.100	2.267	2.593	2.796	2.668	2.489	2.425	2.290	2.126	1.954	1.645	1.303	1.048	838	584	606	33.657
52405	36	COR	Leiva	586	773	888	838	777	804	820	752	702	622	544	524	455	358	291	232	156	141	10.263
52411	37	OCC	Linares	438	550	638	674	716	778	806	792	797	736	662	611	549	495	453	380	276	300	10.651
52418	38	GUA	Los Andes	610	688	701	717	733	797	789	741	710	644	549	497	442	369	295	249	173	176	9.880
52427	39	TEL	Magüí Payán	3.386	3.399	2.963	2.647	2.497	2.268	1.865	1.448	1.250	1.039	852	750	570	396	288	237	169	215	26.239
52435	40	PIE	Mallama	592	660	668	671	744	792	777	702	645	585	516	476	422	356	282	240	175	189	9.492
52473	41	SAN	Mosquera	956	1.118	1.205	1.275	1.304	1.227	1.033	870	765	607	517	487	398	302	214	164	109	136	12.687
52480	42	CEN	Nariño	260	288	287	292	335	412	419	355	322	310	278	253	241	193	137	97	65	50	4.594
52490	43	SAN	Olaya Herrera	2.978	3.147	2.901	2.586	2.350	2.217	1.959	1.644	1.413	1.181	1.010	880	695	541	400	299	200	210	26.611
52506	44	SAB	Ospina	396	438	454	499	567	604	579	523	520	527	505	462	357	275	261	229	154	125	7.475
52540	45	COR	Policarpa	653	710	823	883	900	915	862	793	748	659	566	508	411	331	285	222	137	129	10.435
52560	46	EXP	Potosí	774	764	676	677	771	845	836	779	798	733	615	571	520	449	367	298	194	181	10.848
52565	47	ABA	Providencia	378	403	406	431	476	497	488	446	419	368	296	254	231	225	196	153	101	96	5.864
52573	48	EXP	Puerres	544	596	584	558	586	651	668	652	624	563	529	500	441	380	353	296	205	213	8.943
52585	49	EXP	Pupiales	1.012	1.114	1.118	1.143	1.280	1.399	1.392	1.369	1.386	1.313	1.216	1.135	957	762	618	504	351	343	18.412
52612	50	PIE	Ricourte	2.126	2.238	2.080	1.896	1.869	1.822	1.619	1.403	1.226	941	727	637	562	500	372	306	232	206	20.762
52621	51	TEL	Roberto Payán	1.452	1.563	1.458	1.287	1.135	1.068	994	844	748	627	511	464	406	315	200	134	97	88	13.391
52678	52	ABA	Samaniego	1.521	1.789	1.972	2.177	2.438	2.548	2.419	2.259	2.250	2.088	1.839	1.608	1.352	1.177	1.007	780	516	571	30.311
52685	53	RIO	San Bernardo	576	622	609	631	756	871	875	766	675	597	539	497	455	376	302	240	161	147	9.695
52687	54	JUA	San Lorenzo	981	1.172	1.301	1.402	1.494	1.553	1.510	1.378	1.329	1.251	1.130	1.101	1.039	910	708	521	355	373	19.508
52693	55	RIO	San Pablo	800	932	990	1.018	1.105	1.191	1.198	1.161	1.133	1.043	982	976	899	779	648	506	335	351	16.047
52683	56	OCC	Sandoná	964	1.172	1.327	1.440	1.526	1.543	1.525	1.553	1.637	1.592	1.451	1.328	1.169	962	798	626	411	489	21.513
52696	57	SAN	Santa Bárbara	1.549	1.599	1.455	1.313	1.223	1.180	1.053	903	827	682	572	521	405	288	207	164	136	146	14.223
52699	58	ABA	Santacruz	728	804	831	886	1.028	1.117	1.011	804	709	643	568	516	429	385	343	256	177	178	11.413
52720	59	SAB																				



**PROYECCIONES DE POBLACION MUNICIPAL POR GRUPOS QUINQUENALES DE EDAD
DEPARTAMENTO DE NARIÑO - AÑO 2026**

Fuente: DANE, Subdirección de Salud Pública, Oficina de Epidemiología

Código DANE	#	Región	Municipios	0-4	5-9	10-14	15-19	20-24	25-29	30-34	35-39	40-44	45-49	50-54	55-59	60-64	65-69	70-74	75-79	80-84	85 y más	TOTAL
52001	1	CEN	Pasto	21.448	23.805	24.963	27.089	31.337	35.963	35.772	33.032	31.286	29.311	27.471	25.361	21.836	16.608	12.620	9.088	5.718	5.439	418.147
52019	2	RIO	Albón	511	587	633	680	757	798	783	770	770	709	616	568	504	433	340	275	209	233	10.176
52022	3	EXP	Aldana	457	494	507	509	544	592	648	650	616	543	471	417	354	305	253	209	149	144	7.862
52036	4	OCC	Ancuya	379	444	479	511	560	634	698	703	683	642	576	554	530	491	434	355	253	271	9.197
52051	5	JUA	Arboleda	528	601	629	652	718	772	730	623	600	585	530	518	461	379	319	255	189	216	9.305
52079	6	TEL	Barbacoas	6.745	6.940	6.326	5.545	5.065	4.793	4.289	3.629	3.219	2.768	2.374	2.167	1.706	1.157	770	640	485	502	59.120
52083	7	RIO	Belén	347	372	377	416	489	523	502	499	523	497	441	409	357	284	229	182	133	134	6.714
52110	8	JUA	Buesaco	1.336	1.592	1.747	1.743	1.733	1.825	1.864	1.764	1.749	1.686	1.504	1.415	1.336	1.234	1.006	778	534	498	25.344
52694	9	JUA	Cartago	399	467	507	516	553	592	616	590	550	443	350	328	321	294	246	187	129	140	7.228
52240	10	CEN	Chachagüí	915	1.035	1.086	1.107	1.187	1.288	1.324	1.247	1.140	983	853	829	788	709	573	434	293	291	16.082
52203	11	RIO	Colón Genova	430	510	567	608	657	682	669	635	623	581	520	496	473	432	363	289	207	251	8.993
52207	12	OCC	Consacá	598	777	927	976	982	969	1.015	1.074	1.152	1.106	956	852	736	681	629	519	339	354	14.642
52210	13	EXP	Contadero	457	503	498	488	538	589	564	520	521	506	454	431	396	352	303	247	165	164	7.696
52215	14	EXP	Córdoba	1.101	1.176	1.179	1.217	1.346	1.419	1.300	1.138	1.120	1.011	847	786	699	603	512	409	301	332	16.496
52224	15	EXP	Cuaspud	649	697	677	647	719	835	827	728	693	628	530	481	421	365	300	238	173	190	9.798
52227	16	EXP	Cumbal	2.765	2.872	2.734	2.684	3.014	3.405	3.395	3.063	2.926	2.549	1.991	1.737	1.567	1.380	1.114	826	552	546	39.120
52233	17	COR	Cumbitara	341	415	472	491	496	510	530	480	445	381	309	296	266	224	198	188	125	103	6.270
52250	18	SAN	El Charco	2.751	2.831	2.553	2.167	1.891	1.801	1.690	1.481	1.338	1.112	899	809	672	499	345	267	202	207	23.515
52254	19	GUA	El Peñol	299	392	479	521	553	597	619	553	540	562	535	503	428	374	300	236	170	196	7.857
52256	20	COR	El Rosario	619	784	912	939	935	955	982	977	1.019	943	770	718	683	608	495	363	198	172	13.072
52258	21	RIO	El Tablón de Gómez	738	905	1.059	1.181	1.292	1.290	1.250	1.195	1.168	1.021	838	758	662	567	461	369	253	250	15.257
52260	22	GUA	El Tambo	701	839	936	984	1.000	1.062	1.126	1.092	1.051	998	922	914	865	744	610	494	350	381	15.069
52520	23	PAS	Francisco Pizarro	1.393	1.540	1.505	1.298	1.071	1.054	1.071	1.020	985	852	739	696	620	471	287	183	141	173	15.099
52287	24	EXP	Funes	336	449	539	543	500	492	543	556	562	507	445	439	414	372	334	259	173	153	7.616
52317	25	EXP	Guachucal	1.135	1.173	1.147	1.225	1.509	1.767	1.779	1.617	1.644	1.600	1.330	1.120	940	813	666	522	360	339	20.686
52320	26	SAB	Guaitarilla	551	670	764	812	855	847	847	845	883	887	816	766	687	581	481	366	234	219	12.111
52323	27	EXP	Gualmatán	325	389	437	478	513	570	582	560	592	566	481	439	374	318	292	250	165	137	7.468
52352	28	EXP	Iles	498	544	553	553	609	665	629	557	548	520	472	442	373	328	281	228	159	133	8.092
52354	29	SAB	Imués	327	398	462	527	593	605	610	586	557	546	523	507	468	426	346	264	171	149	8.065
52356	30	EXP	Ipiales	8.017	8.693	8.665	8.646	9.217	10.282	10.318	9.588	9.113	8.288	7.336	6.554	5.449	4.110	3.155	2.339	1.541	1.437	122.748
52378	31	RIO	La Cruz	979	1.115	1.180	1.217	1.362	1.563	1.619	1.528	1.495	1.388	1.229	1.173	1.060	895	730	557	362	306	19.758
52381	32	CEN	La Florida	495	566	603	632	708	789	814	772	753	730	683	678	631	550	434	330	225	239	10.632
52385	33	GUA	La Llanada	512	512	468	468	535	598	549	490	478	442	378	323	268	218	168	136	92	96	6.731
52390	34	SAN	La Tola	828	890	847	721	629	579	511	432	406	366	317	306	287	224	162	128	87	63	7.783
52399	35	JUA	La Unión	1.841	2.023	2.099	2.242	2.537	2.779	2.706	2.510	2.447	2.337	2.146	1.983	1.684	1.343	1.072	865	605	612	33.831
52405	36	COR	Leiva	575	763	888	832	756	800	836	756	711	636	550	524	472	370	296	234	164	147	10.310
52411	37	OCC	Linares	431	541	633	664	706	769	811	800	801	752	666	620	558	510	466	392	282	304	10.706
52418	38	GUA	Los Andes	599	676	704	706	719	788	803	746	712	653	557	506	455	377	301	252	181	188	9.923
52427	39	TEL	Magüi Payan	3.355	3.368	2.979	2.641	2.458	2.266	1.902	1.470	1.268	1.068	865	764	592	414	296	247	177	213	26.343
52435	40	PIE	Mallama	581	650	674	665	724	790	789	706	655	596	522	483	428	370	290	248	184	193	9.548
52473	41	SAN	Mosquera	947	1.104	1.209	1.265	1.281	1.223	1.050	882	772	624	520	494	410	308	221	166	115	144	12.735
52480	42	CEN	Nariño	256	284	284	291	329	406	427	360	328	314	283	260	247	200	139	103	69	47	4.627
52490	43	SAN	Olaya Herrera	2.947	3.117	2.921	2.569	2.316	2.217	2.005	1.666	1.433	1.215	1.026	893	721	564	412	304	209	208	26.743
52506	44	SAB	Osina	388	432	456	500	554	597	583	525	523	540	508	474	363	283	268	237	156	125	7.512
52540	45	COR	Policarpa	544	699	827	880	881	907	877	798	753	674	570	516	423	338	290	236	144	127	10.484
52560	46	EXP	Potosí	762	751	676	667	753	843	845	786	804	751	622	578	533	467	380	305	203	187	10.913
52565	47	ABA	Providencia	373	398	403	426	467	492	495	450	423	372	298	262	239	231	198	154	107	95	5.883
52573	48	EXP	Puerres	536	590	585	552	573	647	680	657	633	579	533	507	452	392	361	304	210	216	9.007
52585	49	EXP	Pupiales	997	1.095	1.117	1.133	1.251	1.391	1.411	1.378	1.393	1.335	1.226	1.145	980	783	630	521	363	344	18.493
52612	50	PIE	Ricourte	2.093	2.212	2.088	1.878	1.834	1.813	1.650	1.417	1.243	968	738	651	579	521	384	315	246	216	20.846
52621	51	TEL	Roberto Payán	1.443	1.546	1.472	1.283	1.121	1.068	1.013	858	760	644	520	473	420	323	203	138	99	94	13.478
52678	52	ABA	Samaniego	1.495	1.760	1.972	2.154	2.384	2.526	2.450	2.277	2.267	2.134	1.859	1.626	1.383	1.218	1.033	800	535</		



**PROYECCIONES DE POBLACION MUNICIPAL POR GRUPOS QUINQUENALES DE EDAD
DEPARTAMENTO DE NARIÑO - AÑO 2027**

Fuente: DANE, Subdirección de Salud Pública, Oficina de Epidemiología

Código DANE	#	Región	Municipios	0-4	5-9	10-14	15-19	20-24	25-29	30-34	35-39	40-44	45-49	50-54	55-59	60-64	65-69	70-74	75-79	80-84	85 y más	TOTAL
52001	1	CEN	Pasto	21.213	23.245	24.952	26.876	30.662	35.513	36.136	33.395	31.467	29.862	27.816	25.623	22.339	17.137	12.946	9.324	5.939	5.568	420.013
52019	2	RIO	Albón	505	571	631	671	746	787	793	780	776	720	627	568	512	450	350	282	213	238	10.220
52022	3	EXP	Aldana	452	485	510	509	528	583	655	654	621	553	475	426	362	313	259	212	156	144	7.897
52036	4	OCC	Ancuya	372	429	474	509	550	630	708	714	686	652	583	561	544	508	443	360	261	281	9.265
52051	5	JUA	Arboleda	527	592	632	645	700	760	736	627	605	600	537	519	470	392	332	268	193	221	9.356
52079	6	TEL	Barbacoas	6.710	6.813	6.361	5.535	4.991	4.766	4.361	3.697	3.259	2.836	2.419	2.204	1.757	1.201	791	658	512	514	59.385
52083	7	RIO	Belén	345	362	380	416	479	512	505	503	523	507	447	412	364	290	232	187	131	135	6.730
52110	8	JUA	Buesaco	1.320	1.556	1.741	1.729	1.700	1.800	1.881	1.782	1.760	1.719	1.522	1.432	1.368	1.275	1.035	795	555	511	25.481
52694	9	JUA	Cartago	395	460	507	512	538	587	625	602	552	450	356	335	327	306	250	189	134	136	7.261
52240	10	CEN	Chachagüí	909	1.009	1.089	1.100	1.161	1.268	1.337	1.257	1.148	996	862	842	807	733	584	439	300	300	16.141
52203	11	RIO	Colón Genova	426	500	569	603	640	672	677	641	627	591	531	503	484	448	370	298	219	258	9.057
52207	12	OCC	Consacá	592	761	929	971	962	959	1.025	1.083	1.157	1.127	969	854	760	698	644	530	353	361	14.725
52210	13	EXP	Contadero	452	492	497	482	525	582	573	528	526	514	458	436	407	364	311	255	171	161	7.734
52215	14	EXP	Córdoba	1.091	1.150	1.181	1.208	1.320	1.405	1.316	1.152	1.129	1.033	859	798	721	626	525	420	309	342	16.585
52224	15	EXP	Cuaspud	637	680	678	642	704	828	832	736	698	640	537	487	426	373	311	242	183	198	9.832
52227	16	EXP	Cumbal	2.745	2.806	2.736	2.673	2.952	3.367	3.436	3.104	2.946	2.601	2.016	1.756	1.603	1.429	1.141	851	575	553	39.290
52233	17	COR	Cumbitara	334	408	471	484	488	503	537	486	449	390	317	297	273	230	206	193	129	102	6.297
52250	18	SAN	El Charco	2.732	2.773	2.561	2.157	1.860	1.788	1.715	1.506	1.350	1.145	915	816	692	517	357	284	212	208	23.588
52254	19	GUA	El Peñol	291	388	476	521	541	590	623	563	541	569	541	509	435	386	309	239	177	203	7.902
52256	20	COR	El Rosario	614	767	914	930	914	942	995	985	1.029	959	779	726	701	625	510	370	205	172	13.137
52258	21	RIO	El Tablón de Gómez	728	884	1.060	1.175	1.267	1.273	1.265	1.213	1.176	1.042	850	767	679	685	473	380	264	258	15.339
52260	22	GUA	El Tambo	697	819	935	976	980	1.051	1.137	1.098	1.060	1.017	936	922	884	769	619	508	362	386	15.156
52520	23	PAS	Francisco Pizarro	1.380	1.510	1.515	1.297	1.052	1.042	1.083	1.033	993	871	752	704	634	492	296	191	151	178	15.174
52287	24	EXP	Funes	330	437	540	536	487	487	550	564	561	514	447	446	420	385	343	265	179	160	7.651
52317	25	EXP	Guachucal	1.124	1.146	1.145	1.218	1.475	1.744	1.796	1.636	1.654	1.633	1.349	1.128	962	835	684	534	374	348	20.785
52320	26	SAB	Guaitarilla	545	654	765	804	840	840	858	852	890	904	829	776	703	601	492	374	244	228	12.199
52323	27	EXP	Gualmatán	322	381	436	473	501	559	584	567	594	578	489	442	384	331	299	258	171	141	7.510
52352	28	EXP	Iles	492	530	552	550	596	661	637	566	551	527	478	447	383	334	291	235	163	136	8.129
52354	29	SAB	Imués	326	394	464	524	582	598	621	592	562	554	526	514	478	438	354	268	179	151	8.125
52356	30	EXP	Ipiales	7.937	8.498	8.672	8.592	9.032	10.168	10.437	9.707	9.181	8.461	7.442	6.629	5.581	4.250	3.241	2.399	1.601	1.474	123.302
52378	31	RIO	La Cruz	969	1.087	1.182	1.209	1.332	1.539	1.636	1.547	1.501	1.413	1.244	1.187	1.081	927	746	576	377	311	19.864
52381	32	CEN	La Florida	491	557	604	627	691	779	819	780	760	744	691	684	647	565	448	338	229	246	10.700
52385	33	GUA	La Llanada	504	497	468	464	526	594	556	493	484	452	383	327	277	226	173	138	100	99	6.761
52390	34	SAN	La Tola	830	876	849	720	623	576	522	443	410	374	327	311	296	229	167	132	90	64	7.839
52399	35	JUA	La Unión	1.819	1.979	2.098	2.225	2.480	2.743	2.735	2.538	2.462	2.382	2.170	2.000	1.723	1.391	1.101	884	629	621	33.980
52405	36	COR	Leiva	571	744	890	828	748	793	847	767	715	650	560	537	481	381	305	247	166	152	10.382
52411	37	OCC	Linares	425	530	632	658	685	758	818	807	807	766	671	627	576	521	473	396	297	306	10.753
52418	38	GUA	Los Andes	593	660	708	705	702	780	811	754	718	662	566	507	461	395	311	260	190	192	9.975
52427	39	TEL	Magüí Payán	3.344	3.311	2.999	2.634	2.424	2.253	1.936	1.496	1.286	1.098	881	778	607	427	305	258	182	218	26.437
52435	40	PIE	Mallama	573	636	673	665	709	782	800	718	658	610	529	490	443	384	296	254	192	200	9.612
52473	41	SAN	Mosquera	941	1.085	1.218	1.260	1.260	1.211	1.064	895	780	640	532	501	420	318	229	169	116	143	12.782
52480	42	CEN	Nariño	258	275	284	287	324	403	430	364	334	318	288	259	254	207	142	106	67	50	4.650
52490	43	SAN	Olaya Herrera	2.932	3.064	2.937	2.572	2.284	2.206	2.038	1.698	1.447	1.248	1.047	913	743	585	426	316	225	216	26.897
52506	44	SAB	Opina	389	424	456	493	541	589	595	533	529	552	514	479	374	289	273	241	161	129	7.561
52540	45	COR	Policarpa	541	685	824	873	865	903	889	808	763	689	579	525	431	349	298	240	145	130	10.537
52560	46	EXP	Potosí	752	734	677	665	738	830	857	797	809	762	632	583	548	483	388	311	211	191	10.968
52565	47	ABA	Providencia	365	388	407	421	456	489	501	455	426	384	301	260	248	238	206	161	113	92	5.911
52573	48	EXP	Puerres	532	578	584	550	563	637	688	662	632	587	537	517	461	405	373	312	218	223	9.059
52585	49	EXP	Pupiales	986	1.065	1.116	1.121	1.224	1.372	1.423	1.397	1.404	1.360	1.244	1.157	1.001	804	643	533	378	356	18.584
52612	50	PIE	Ricourte	2.088	2.175	2.098	1.878	1.807	1.801	1.674	1.438	1.257	992	751	660	596	541	397	328	253	221	20.955
52621	51	TEL	Roberto Payán	1.432	1.518	1.481	1.281	1.105	1.060	1.031	877	767	655	530	481	430	338	210	141	108	94	13.539
52678	52	ABA	Samaniego	1.478	1.724	1.972	2.138	2.334	2.498	2.477	2.303	2.285	2.179	1.883	1.646	1.418	1.257	1.056	821	550	586	30.605
52685	53	RIO	San Bernardo	565	598	615	621	723	859	896	785	688	626	555	516	476	402	322	261	173	148	9.829
52687	54	JUA	San Lorenzo	955	1.126	1.298	1.375	1.432	1.519	1.549	1.403	1.348	1.306	1.156	1.123	1.091	968	742	534	384	397	19.715
52693	55	RIO	San Pablo	776	893	984	994	1.057	1.166	1.225	1.179	1.144	1.082	996	994	942	827	677	534	359	364	16.193
52683	56	OCC	Sandoná	935	1.128	1.320	1.415	1.454	1.508	1.567	1.578	1.657	1.645	1.478	1.354	1.227	1.020	835	651	445	507	21.724
52696	57	SAN	Santa Bárbara	1.524	1.556	1.473	1.306	1.189	1.169	1.097	928	850	722	591	537	431	308	221	174	149	148	14.373
52699	58	ABA	Santacruz	710	774	836	875	987	1.102	1.035	825	722	672	584	529	454	414	362	276	195	190	11.542
52720	59	SAB	Sapuyes	363	435	502	535	562	587	599	585	597	582	500	457	389	335	277	217	138	139	7.799
52786	60	COR	Taminango	768	960	1.151	1.															



**PROYECCIONES DE POBLACIÓN MUNICIPAL POR ZONA Y SEXO
DEPARTAMENTO DE NARIÑO - AÑO 2020**

Fuente: DANE, Subdirección de Salud Pública, Oficina de Epidemiología

Código DANE	#	Región	Municipios	Pob. 2020	ZONA				SEXO			
					CABECERA	% CABECERA	RESTO	% RESTO	HOMBRES	% HOMBRES	MUJERES	% MUJERES
52001	1	CEN	Pasto	402.073	312.737	77,8	89.336	22,2	189.579	47,2	212.494	52,8
52019	2	RIO	Albán	9.810	2.820	28,7	6.990	71,3	4.929	50,2	4.881	49,8
52022	3	EXP	Aldana	7.566	1.597	21,1	5.969	78,9	3.626	47,9	3.940	52,1
52036	4	OCC	Ancuya	8.903	2.160	24,3	6.743	75,7	4.542	51,0	4.361	49,0
52051	5	JUA	Arboleda	8.745	1.194	13,7	7.551	86,3	4.395	50,3	4.350	49,7
52079	6	TEL	Barbacoas	57.079	12.425	21,8	44.654	78,2	28.967	50,7	28.112	49,3
52083	7	RIO	Belén	6.474	3.331	51,5	3.143	48,5	3.148	48,6	3.326	51,4
52110	8	JUA	Buesaco	24.405	6.723	27,5	17.682	72,5	12.129	49,7	12.276	50,3
52694	9	JUA	Cartago	6.975	841	12,1	6.134	87,9	3.503	50,2	3.472	49,8
52240	10	CEN	Chachagüí	15.606	4.500	28,8	11.106	71,2	7.752	49,7	7.854	50,3
52203	11	RIO	Colón Genova	8.659	1.137	13,1	7.522	86,9	4.388	50,7	4.271	49,3
52207	12	OCC	Consacá	14.093	2.196	15,6	11.897	84,4	6.941	49,3	7.152	50,7
52210	13	EXP	Contadero	7.419	1.340	18,1	6.079	81,9	3.650	49,2	3.769	50,8
52215	14	EXP	Córdoba	15.874	3.147	19,8	12.727	80,2	7.643	48,1	8.231	51,9
52224	15	EXP	Cuaspud	9.417	2.771	29,4	6.646	70,6	4.604	48,9	4.813	51,1
52227	16	EXP	Cumbal	37.797	6.950	18,4	30.847	81,6	18.400	48,7	19.397	51,3
52233	17	COR	Cumbitara	6.048	1.712	28,3	4.336	71,7	3.080	50,9	2.968	49,1
52250	18	SAN	El Charco	22.782	7.430	32,6	15.352	67,4	11.480	50,4	11.302	49,6
52254	19	GUA	El Peñol	7.584	1.392	18,4	6.192	81,6	3.819	50,4	3.765	49,6
52256	20	COR	El Rosario	12.567	1.847	14,7	10.720	85,3	6.341	50,5	6.226	49,5
52258	21	RIO	El Tablón de Gómez	14.674	1.613	11,0	13.061	89,0	7.410	50,5	7.264	49,5
52260	22	GUA	El Tambo	14.538	5.441	37,4	9.097	62,6	7.187	49,4	7.351	50,6
52520	23	PAS	Francisco Pizarro	14.545	5.613	38,6	8.932	61,4	7.361	50,6	7.184	49,4
52287	24	EXP	Funés	7.339	3.166	43,1	4.173	56,9	3.661	49,9	3.678	50,1
52317	25	EXP	Guachucal	19.917	3.059	15,4	16.858	84,6	9.566	48,0	10.351	52,0
52320	26	SAB	Guaitarilla	11.702	4.462	38,1	7.240	61,9	5.822	49,8	5.880	50,2
52323	27	EXP	Guamatán	7.211	3.057	42,4	4.154	57,6	3.411	47,3	3.800	52,7
52352	28	EXP	Iles	7.802	2.173	27,9	5.629	72,1	3.785	48,5	4.017	51,5
52354	29	SAB	Imués	7.779	1.051	13,5	6.728	86,5	3.730	47,9	4.049	52,1
52356	30	EXP	Ipiales	118.519	78.829	66,5	39.690	33,5	56.905	48,0	61.614	52,0
52378	31	RIO	La Cruz	19.067	8.168	42,8	10.899	57,2	9.314	48,8	9.753	51,2
52381	32	CEN	La Florida	10.259	2.056	20,0	8.203	80,0	5.061	49,3	5.198	50,7
52385	33	GUA	La Llanada	6.547	3.188	48,7	3.359	51,3	3.214	49,1	3.333	50,9
52390	34	SAN	La Tola	7.528	2.933	39,0	4.595	61,0	3.748	49,8	3.780	50,2
52399	35	JUA	La Unión	32.569	13.014	40,0	19.555	60,0	16.140	49,6	16.429	50,4
52405	36	COR	Leiva	9.936	3.104	31,2	6.832	68,8	5.146	51,8	4.790	48,2
52411	37	OCC	Linares	10.344	2.257	21,8	8.087	78,2	5.177	50,0	5.167	50,0
52418	38	GUA	Los Andes	9.627	4.525	47,0	5.102	53,0	4.832	50,2	4.795	49,8
52427	39	TEL	Magüi Payán	25.441	7.540	29,6	17.901	70,4	12.941	50,9	12.500	49,1
52435	40	PIE	Mallama	9.186	1.265	13,8	7.921	86,2	4.574	49,8	4.612	50,2
52473	41	SAN	Mosquera	12.286	5.698	46,4	6.588	53,6	6.199	50,5	6.087	49,5
52480	42	CEN	Nariño	4.428	2.690	60,7	1.738	39,3	2.202	49,7	2.226	50,3
52490	43	SAN	Olaya Herrera	25.811	11.086	43,0	14.725	57,0	12.838	49,7	12.973	50,3
52506	44	SAB	Ospina	7.226	2.018	27,9	5.208	72,1	3.553	49,2	3.673	50,8
52540	45	COR	Policarpa	10.091	2.684	26,6	7.407	73,4	5.029	49,8	5.062	50,2
52560	46	EXP	Potosí	10.564	2.207	20,9	8.357	79,1	5.173	49,0	5.391	51,0
52565	47	ABA	Providencia	5.658	1.518	26,8	4.140	73,2	2.734	48,3	2.924	51,7
52573	48	EXP	Puerres	8.711	3.587	41,2	5.124	58,8	4.260	48,9	4.451	51,1
52585	49	EXP	Pupiales	17.807	6.379	35,8	11.428	64,2	8.716	48,9	9.091	51,1
52612	50	PIE	Ricaurte	20.152	2.411	12,0	17.741	88,0	10.205	50,6	9.947	49,4
52621	51	TEL	Roberto Payán	12.948	3.449	26,6	9.499	73,4	6.490	50,1	6.458	49,9
52678	52	ABA	Samaniego	29.569	10.052	34,0	19.517	66,0	14.584	49,3	14.985	50,7
52685	53	RIO	San Bernardo	9.371	2.651	28,3	6.720	71,7	4.762	50,8	4.609	49,2
52687	54	JUA	San Lorenzo	18.870	2.234	11,8	16.636	88,2	9.629	51,0	9.241	49,0
52693	55	RIO	San Pablo	15.572	4.136	26,6	11.436	73,4	7.509	48,2	8.063	51,8
52683	56	OCC	Sandoná	20.955	10.672	50,9	10.283	49,1	10.348	49,4	10.607	50,6
52696	57	SAN	Santa Bárbara	13.767	3.690	26,8	10.077	73,2	6.944	50,4	6.823	49,6
52699	58	ABA	Santacruz	11.040	1.520	13,8	9.520	86,2	5.553	50,3	5.487	49,7
52720	59	SAB	Sapuyes	7.483	1.444	19,3	6.039	80,7	3.721	49,7	3.762	50,3
52786	60	COR	Taminango	18.151	4.049	22,3	14.102	77,7	9.023	49,7	9.128	50,3
52788	61	CEN	Tangua	13.783	2.848	20,7	10.935	79,3	6.779	49,2	7.004	50,8
52835	62	PAS	Tumaco	260.054	87.627	33,7	172.427	66,3	127.878	49,2	132.176	50,8
52838	63	SAB	Túquerres	45.581	17.603	38,6	27.978	61,4	22.332	49,0	23.249	51,0
52885	64	CEN	Yacuanquer	11.170	3.385	30,3	7.785	69,7	5.499	49,2	5.671	50,8
TOTAL DEPARTAMENTO				1.665.454	730.402	43,9	935.052	56,1	813.861	48,9	851.593	51,1

Fuente: DANE. Proyecciones de población, con base en el CNPV 2018. (Actualizado Marzo 22 de 2023)



PROYECCIONES DE POBLACIÓN MUNICIPAL POR ZONA Y SEXO
DEPARTAMENTO DE NARIÑO - AÑO 2021
Fuente: DANE, Subdirección de Salud Pública, Oficina de Epidemiología

Código DANE	#	Región	Municipios	Pob. 2021	ZONA				SEXO			
					CABECERA	% CABECERA	RESTO	% RESTO	HOMBRES	% HOMBRES	MUJERES	% MUJERES
52001	1	CEN	Pasto	405.730	315.573	77,8	90.157	22,2	190.942	47,1	214.788	52,9
52019	2	RIO	Albán	9.860	2.835	28,8	7.025	71,2	4.950	50,2	4.910	49,8
52022	3	EXP	Aldana	7.636	1.607	21,0	6.029	79,0	3.660	47,9	3.976	52,1
52036	4	OCC	Ancuya	8.925	2.165	24,3	6.760	75,7	4.550	51,0	4.375	49,0
52051	5	JUA	Arboleda	8.915	1.220	13,7	7.695	86,3	4.474	50,2	4.441	49,8
52079	6	TEL	Barbacoas	57.633	12.533	21,7	45.100	78,3	29.239	50,7	28.394	49,3
52083	7	RIO	Belén	6.533	3.365	51,5	3.168	48,5	3.182	48,7	3.351	51,3
52110	8	JUA	Buesaco	24.583	6.770	27,5	17.813	72,5	12.220	49,7	12.363	50,3
52694	9	JUA	Cartago	7.024	850	12,1	6.174	87,9	3.534	50,3	3.490	49,7
52240	10	CEN	Chachagüí	15.695	4.529	28,9	11.166	71,1	7.786	49,6	7.909	50,4
52203	11	RIO	Colón Genova	8.731	1.149	13,2	7.582	86,8	4.420	50,6	4.311	49,4
52207	12	OCC	Consacá	14.204	2.216	15,6	11.988	84,4	6.982	49,2	7.222	50,8
52210	13	EXP	Contadero	7.470	1.342	18,0	6.128	82,0	3.684	49,3	3.786	50,7
52215	14	EXP	Córdoba	16.008	3.175	19,8	12.833	80,2	7.696	48,1	8.312	51,9
52224	15	EXP	Cuaspud	9.511	2.798	29,4	6.713	70,6	4.658	49,0	4.853	51,0
52227	16	EXP	Cumbal	38.175	7.024	18,4	31.151	81,6	18.580	48,7	19.595	51,3
52233	17	COR	Cumbitara	6.067	1.711	28,2	4.356	71,8	3.100	51,1	2.967	48,9
52250	18	SAN	El Charco	22.858	7.447	32,6	15.411	67,4	11.523	50,4	11.335	49,6
52254	19	GUA	El Peñol	7.613	1.397	18,4	6.216	81,6	3.831	50,3	3.782	49,7
52256	20	COR	El Rosario	12.704	1.871	14,7	10.833	85,3	6.397	50,4	6.307	49,6
52258	21	RIO	El Tablón de Gómez	14.805	1.630	11,0	13.175	89,0	7.472	50,5	7.333	49,5
52260	22	GUA	El Tambo	14.614	5.460	37,4	9.154	62,6	7.222	49,4	7.392	50,6
52520	23	PAS	Francisco Pizarro	14.675	5.664	38,6	9.011	61,4	7.391	50,4	7.284	49,6
52287	24	EXP	Funes	7.385	3.191	43,2	4.194	56,8	3.673	49,7	3.712	50,3
52317	25	EXP	Guachucal	20.089	3.069	15,3	17.020	84,7	9.651	48,0	10.438	52,0
52320	26	SAB	Guaitarilla	11.755	4.492	38,2	7.263	61,8	5.846	49,7	5.909	50,3
52323	27	EXP	Guaimatán	7.265	3.070	42,3	4.195	57,7	3.439	47,3	3.826	52,7
52352	28	EXP	Iles	7.857	2.201	28,0	5.656	72,0	3.807	48,5	4.050	51,5
52354	29	SAB	Imués	7.812	1.045	13,4	6.767	86,6	3.747	48,0	4.065	52,0
52356	30	EXP	Ipiales	119.416	79.414	66,5	40.002	33,5	57.247	47,9	62.169	52,1
52378	31	RIO	La Cruz	19.156	8.202	42,8	10.954	57,2	9.359	48,9	9.797	51,1
52381	32	CEN	La Florida	10.315	2.069	20,1	8.246	79,9	5.087	49,3	5.228	50,7
52385	33	GUA	La Llanada	6.567	3.190	48,6	3.377	51,4	3.217	49,0	3.350	51,0
52390	34	SAN	La Tola	7.563	2.946	39,0	4.617	61,0	3.773	49,9	3.790	50,1
52399	35	JUA	La Unión	32.835	13.116	39,9	19.719	60,1	16.258	49,5	16.577	50,5
52405	36	COR	Leiva	10.006	3.126	31,2	6.880	68,8	5.185	51,8	4.821	48,2
52411	37	OCC	Linares	10.378	2.263	21,8	8.115	78,2	5.191	50,0	5.187	50,0
52418	38	GUA	Los Andes	9.635	4.536	47,1	5.099	52,9	4.837	50,2	4.798	49,8
52427	39	TEL	Magüi Payán	25.723	7.617	29,6	18.106	70,4	13.037	50,7	12.686	49,3
52435	40	PIE	Mallama	9.278	1.277	13,8	8.001	86,2	4.625	49,8	4.653	50,2
52473	41	SAN	Mosquera	12.393	5.747	46,4	6.646	53,6	6.264	50,5	6.129	49,5
52480	42	CEN	Nariño	4.463	2.710	60,7	1.753	39,3	2.213	49,6	2.250	50,4
52490	43	SAN	Olaya Herrera	25.969	11.149	42,9	14.820	57,1	12.882	49,6	13.087	50,4
52506	44	SAB	Ospina	7.294	2.037	27,9	5.257	72,1	3.586	49,2	3.708	50,8
52540	45	COR	Policarpa	10.180	2.715	26,7	7.465	73,3	5.069	49,8	5.111	50,2
52560	46	EXP	Potosí	10.578	2.191	20,7	8.387	79,3	5.183	49,0	5.395	51,0
52565	47	ABA	Providencia	5.718	1.548	27,1	4.170	72,9	2.757	48,2	2.961	51,8
52573	48	EXP	Puerres	8.733	3.592	41,1	5.141	58,9	4.276	49,0	4.457	51,0
52585	49	EXP	Pupiales	17.946	6.429	35,8	11.517	64,2	8.783	48,9	9.163	51,1
52612	50	PIE	Ricaurte	20.313	2.407	11,8	17.906	88,2	10.281	50,6	10.032	49,4
52621	51	TEL	Roberto Payán	13.083	3.489	26,7	9.594	73,3	6.560	50,1	6.523	49,9
52678	52	ABA	Samaniego	29.576	10.061	34,0	19.515	66,0	14.571	49,3	15.005	50,7
52685	53	RIO	San Bernardo	9.443	2.672	28,3	6.771	71,7	4.800	50,8	4.643	49,2
52687	54	JUA	San Lorenzo	19.026	2.253	11,8	16.773	88,2	9.702	51,0	9.324	49,0
52693	55	RIO	San Pablo	15.620	4.142	26,5	11.478	73,5	7.521	48,1	8.099	51,9
52683	56	OCC	Sandoná	20.977	10.679	50,9	10.298	49,1	10.340	49,3	10.637	50,7
52696	57	SAN	Santa Bárbara	13.898	3.718	26,8	10.180	73,2	6.997	50,3	6.901	49,7
52699	58	ABA	Santacruz	11.134	1.530	13,7	9.604	86,3	5.606	50,4	5.528	49,6
52720	59	SAB	Sapuyes	7.534	1.458	19,4	6.076	80,6	3.756	49,9	3.778	50,1
52786	60	COR	Taminango	18.255	4.064	22,3	14.191	77,7	9.064	49,7	9.191	50,3
52788	61	CEN	Tangua	13.886	2.866	20,6	11.020	79,4	6.837	49,2	7.049	50,8
52835	62	PAS	Tumaco	262.567	88.452	33,7	174.115	66,3	129.052	49,2	133.515	50,8
52838	63	SAB	Túquerres	45.932	17.731	38,6	28.201	61,4	22.503	49,0	23.429	51,0
52885	64	CEN	Yacuanquer	11.264	3.419	30,4	7.845	69,6	5.546	49,2	5.718	50,8
TOTAL DEPARTAMENTO				1.678.786	736.214	43,9	942.572	56,1	819.621	48,8	859.165	51,2

Fuente: DANE. Proyecciones de población, con base en el CNPV 2018. (Actualizado Marzo 22 de 2023)



**PROYECCIONES DE POBLACIÓN MUNICIPAL POR ZONA Y SEXO
DEPARTAMENTO DE NARIÑO - AÑO 2022**
Fuente: DANE, Subdirección de Salud Pública, Oficina de Epidemiología

Código DANE	#	Región	Municipios	Pob. 2022	ZONA				SEXO			
					CABECERA	% CABECERA	RESTO	% RESTO	HOMBRES	% HOMBRES	MUJERES	% MUJERES
52001	1	CEN	Pasto	408.358	317.675	77,8	90.683	22,2	191.730	47,0	216.628	53,0
52019	2	RIO	Albán	9.927	2.855	28,8	7.072	71,2	4.981	50,2	4.946	49,8
52022	3	EXP	Aldana	7.679	1.629	21,2	6.050	78,8	3.677	47,9	4.002	52,1
52036	4	OCC	Ancuya	8.987	2.175	24,2	6.812	75,8	4.581	51,0	4.406	49,0
52051	5	JUA	Arboleda	8.979	1.234	13,7	7.745	86,3	4.500	50,1	4.479	49,9
52079	6	TEL	Barbacoas	57.942	12.637	21,8	45.305	78,2	29.386	50,7	28.556	49,3
52083	7	RIO	Belén	6.595	3.394	51,5	3.201	48,5	3.209	48,7	3.386	51,3
52110	8	JUA	Buesaco	24.726	6.815	27,6	17.911	72,4	12.287	49,7	12.439	50,3
52694	9	JUA	Cartago	7.069	861	12,2	6.208	87,8	3.547	50,2	3.522	49,8
52240	10	CEN	Chachagüí	15.769	4.552	28,9	11.217	71,1	7.821	49,6	7.948	50,4
52203	11	RIO	Colón Genova	8.783	1.167	13,3	7.616	86,7	4.456	50,7	4.327	49,3
52207	12	OCC	Consacá	14.285	2.224	15,6	12.061	84,4	7.009	49,1	7.276	50,9
52210	13	EXP	Contadero	7.520	1.367	18,2	6.153	81,8	3.714	49,4	3.806	50,6
52215	14	EXP	Córdoba	16.116	3.203	19,9	12.913	80,1	7.749	48,1	8.367	51,9
52224	15	EXP	Cuaspud	9.570	2.817	29,4	6.753	70,6	4.681	48,9	4.889	51,1
52227	16	EXP	Cumbal	38.373	7.079	18,4	31.294	81,6	18.684	48,7	19.689	51,3
52233	17	COR	Cumbitara	6.113	1.734	28,4	4.379	71,6	3.123	51,1	2.990	48,9
52250	18	SAN	El Charco	23.007	7.508	32,6	15.499	67,4	11.606	50,4	11.401	49,6
52254	19	GUA	El Peñol	7.679	1.419	18,5	6.260	81,5	3.864	50,3	3.815	49,7
52256	20	COR	El Rosario	12.771	1.888	14,8	10.883	85,2	6.411	50,2	6.360	49,8
52258	21	RIO	El Tablón de Gómez	14.881	1.638	11,0	13.243	89,0	7.503	50,4	7.378	49,6
52260	22	GUA	El Tambo	14.716	5.509	37,4	9.207	62,6	7.278	49,5	7.438	50,5
52520	23	PAS	Francisco Pizarro	14.772	5.704	38,6	9.068	61,4	7.415	50,2	7.357	49,8
52287	24	EXP	Funes	7.429	3.205	43,1	4.224	56,9	3.688	49,6	3.741	50,4
52317	25	EXP	Guachucal	20.207	3.111	15,4	17.096	84,6	9.713	48,1	10.494	51,9
52320	26	SAB	Guaitarilla	11.838	4.523	38,2	7.315	61,8	5.880	49,7	5.958	50,3
52323	27	EXP	Guaimatán	7.301	3.091	42,3	4.210	57,7	3.457	47,3	3.844	52,7
52352	28	EXP	Iles	7.906	2.211	28,0	5.695	72,0	3.832	48,5	4.074	51,5
52354	29	SAB	Imués	7.882	1.071	13,6	6.811	86,4	3.789	48,1	4.093	51,9
52356	30	EXP	Ipiales	120.090	79.889	66,5	40.201	33,5	57.445	47,8	62.645	52,2
52378	31	RIO	La Cruz	19.286	8.271	42,9	11.015	57,1	9.412	48,8	9.874	51,2
52381	32	CEN	La Florida	10.366	2.071	20,0	8.295	80,0	5.115	49,3	5.251	50,7
52385	33	GUA	La Llanada	6.617	3.225	48,7	3.392	51,3	3.242	49,0	3.375	51,0
52390	34	SAN	La Tola	7.595	2.965	39,0	4.630	61,0	3.778	49,7	3.817	50,3
52399	35	JUA	La Unión	33.028	13.209	40,0	19.819	60,0	16.351	49,5	16.677	50,5
52405	36	COR	Leiva	10.078	3.146	31,2	6.932	68,8	5.215	51,7	4.863	48,3
52411	37	OCC	Linares	10.453	2.285	21,9	8.168	78,1	5.231	50,0	5.222	50,0
52418	38	GUA	Los Andes	9.687	4.565	47,1	5.122	52,9	4.865	50,2	4.822	49,8
52427	39	TEL	Magüi Payán	25.852	7.668	29,7	18.184	70,3	13.065	50,5	12.787	49,5
52435	40	PIE	Mallama	9.336	1.293	13,8	8.043	86,2	4.651	49,8	4.685	50,2
52473	41	SAN	Mosquera	12.461	5.776	46,4	6.685	53,6	6.294	50,5	6.167	49,5
52480	42	CEN	Nariño	4.504	2.741	60,9	1.763	39,1	2.234	49,6	2.270	50,4
52490	43	SAN	Olaya Herrera	26.110	11.223	43,0	14.887	57,0	12.913	49,5	13.197	50,5
52506	44	SAB	Ospina	7.346	2.057	28,0	5.289	72,0	3.611	49,2	3.735	50,8
52540	45	COR	Policarpa	10.230	2.731	26,7	7.499	73,3	5.092	49,8	5.138	50,2
52560	46	EXP	Potosí	10.658	2.222	20,8	8.436	79,2	5.222	49,0	5.436	51,0
52565	47	ABA	Providencia	5.728	1.546	27,0	4.182	73,0	2.759	48,2	2.969	51,8
52573	48	EXP	Puerres	8.793	3.616	41,1	5.177	58,9	4.310	49,0	4.483	51,0
52585	49	EXP	Pupiales	18.069	6.486	35,9	11.583	64,1	8.837	48,9	9.232	51,1
52612	50	PIE	Ricaurte	20.436	2.441	11,9	17.995	88,1	10.327	50,5	10.109	49,5
52621	51	TEL	Roberto Payán	13.159	3.517	26,7	9.642	73,3	6.611	50,2	6.548	49,8
52678	52	ABA	Samaniego	29.744	10.118	34,0	19.626	66,0	14.644	49,2	15.100	50,8
52685	53	RIO	San Bernardo	9.504	2.679	28,2	6.825	71,8	4.832	50,8	4.672	49,2
52687	54	JUA	San Lorenzo	19.149	2.282	11,9	16.867	88,1	9.746	50,9	9.403	49,1
52693	55	RIO	San Pablo	15.712	4.175	26,6	11.537	73,4	7.568	48,2	8.144	51,8
52683	56	OCC	Sandoná	21.113	10.773	51,0	10.340	49,0	10.389	49,2	10.724	50,8
52696	57	SAN	Santa Bárbara	13.976	3.749	26,8	10.227	73,2	7.033	50,3	6.943	49,7
52699	58	ABA	Santacruz	11.213	1.550	13,8	9.663	86,2	5.648	50,4	5.565	49,6
52720	59	SAB	Sapuyes	7.582	1.469	19,4	6.113	80,6	3.773	49,8	3.809	50,2
52786	60	COR	Taminango	18.375	4.097	22,3	14.278	77,7	9.125	49,7	9.250	50,3
52788	61	CEN	Tangua	13.978	2.907	20,8	11.071	79,2	6.883	49,2	7.095	50,8
52835	62	PAS	Tumaco	263.990	89.041	33,7	174.949	66,3	129.713	49,1	134.277	50,9
52838	63	SAB	Túquerres	46.257	17.878	38,6	28.379	61,4	22.652	49,0	23.605	51,0
52885	64	CEN	Yacuanquer	11.347	3.454	30,4	7.893	69,6	5.586	49,2	5.761	50,8
TOTAL DEPARTAMENTO				1.689.002	741.411	43,9	947.591	56,1	823.743	48,8	865.259	51,2

Fuente: DANE. Proyecciones de población, con base en el CNPV 2018. (Actualizado Marzo 22 de 2023)



PROYECCIONES DE POBLACIÓN MUNICIPAL POR ZONA Y SEXO
DEPARTAMENTO DE NARIÑO - AÑO 2023
Fuente: DANE, Subdirección de Salud Pública, Oficina de Epidemiología

Código DANE	#	Región	Municipios	Pob. 2023	ZONA				SEXO			
					CABECERA	% CABECERA	RESTO	% RESTO	HOMBRES	% HOMBRES	MUJERES	% MUJERES
52001	1	CEN	Pasto	410.835	319.669	77,8	91.166	22,2	192.494	46,9	218.341	53,1
52019	2	RIO	Albán	9.993	2.878	28,8	7.115	71,2	5.014	50,2	4.979	49,8
52022	3	EXP	Aldana	7.734	1.648	21,3	6.086	78,7	3.709	48,0	4.025	52,0
52036	4	OCC	Ancuya	9.056	2.205	24,3	6.851	75,7	4.610	50,9	4.446	49,1
52051	5	JUA	Arboleda	9.045	1.240	13,7	7.805	86,3	4.529	50,1	4.516	49,9
52079	6	TEL	Barbacoas	58.292	12.755	21,9	45.537	78,1	29.570	50,7	28.722	49,3
52083	7	RIO	Belén	6.621	3.414	51,6	3.207	48,4	3.219	48,6	3.402	51,4
52110	8	JUA	Buesaco	24.905	6.887	27,7	18.018	72,3	12.376	49,7	12.529	50,3
52694	9	JUA	Cartago	7.100	859	12,1	6.241	87,9	3.564	50,2	3.536	49,8
52240	10	CEN	Chachagüí	15.860	4.591	28,9	11.269	71,1	7.863	49,6	7.997	50,4
52203	11	RIO	Colón Genova	8.829	1.156	13,1	7.673	86,9	4.476	50,7	4.353	49,3
52207	12	OCC	Consacá	14.400	2.266	15,7	12.134	84,3	7.071	49,1	7.329	50,9
52210	13	EXP	Contadero	7.578	1.381	18,2	6.197	81,8	3.739	49,3	3.839	50,7
52215	14	EXP	Córdoba	16.223	3.234	19,9	12.989	80,1	7.809	48,1	8.414	51,9
52224	15	EXP	Cuaspud	9.618	2.842	29,5	6.776	70,5	4.699	48,9	4.919	51,1
52227	16	EXP	Cumbal	38.599	7.145	18,5	31.454	81,5	18.802	48,7	19.797	51,3
52233	17	COR	Cumbitara	6.152	1.741	28,3	4.411	71,7	3.149	51,2	3.003	48,8
52250	18	SAN	El Charco	23.099	7.556	32,7	15.543	67,3	11.651	50,4	11.448	49,6
52254	19	GUA	El Peñol	7.734	1.435	18,6	6.299	81,4	3.893	50,3	3.841	49,7
52256	20	COR	El Rosario	12.843	1.898	14,8	10.945	85,2	6.436	50,1	6.407	49,9
52258	21	RIO	El Tablón de Gómez	15.009	1.672	11,1	13.337	88,9	7.573	50,5	7.436	49,5
52260	22	GUA	El Tambo	14.811	5.553	37,5	9.258	62,5	7.319	49,4	7.492	50,6
52520	23	PAS	Francisco Pizarro	14.861	5.741	38,6	9.120	61,4	7.444	50,1	7.417	49,9
52287	24	EXP	Guac	7.486	3.238	43,3	4.248	56,7	3.718	49,7	3.768	50,3
52317	25	EXP	Guachucal	20.338	3.138	15,4	17.200	84,6	9.769	48,0	10.569	52,0
52320	26	SAB	Guaitarilla	11.921	4.558	38,2	7.363	61,8	5.927	49,7	5.994	50,3
52323	27	EXP	Guaimatán	7.352	3.121	42,5	4.231	57,5	3.473	47,2	3.879	52,8
52352	28	EXP	Iles	7.954	2.229	28,0	5.725	72,0	3.861	48,5	4.093	51,5
52354	29	SAB	Imués	7.937	1.081	13,6	6.856	86,4	3.812	48,0	4.125	52,0
52356	30	EXP	Ipiales	120.842	80.417	66,5	40.425	33,5	57.705	47,8	63.137	52,2
52378	31	RIO	La Cruz	19.421	8.340	42,9	11.081	57,1	9.488	48,9	9.933	51,1
52381	32	CEN	La Florida	10.465	2.105	20,1	8.360	79,9	5.172	49,4	5.293	50,6
52385	33	GUA	La Llanada	6.636	3.231	48,7	3.405	51,3	3.235	48,7	3.401	51,3
52390	34	SAN	La Tola	7.661	3.000	39,2	4.661	60,8	3.813	49,8	3.848	50,2
52399	35	JUA	La Unión	33.262	13.307	40,0	19.955	60,0	16.460	49,5	16.802	50,5
52405	36	COR	Leiva	10.144	3.183	31,4	6.961	68,6	5.238	51,6	4.906	48,4
52411	37	OCC	Linares	10.510	2.306	21,9	8.204	78,1	5.260	50,0	5.250	50,0
52418	38	GUA	Los Andes	9.766	4.609	47,2	5.157	52,8	4.908	50,3	4.858	49,7
52427	39	TEL	Magüi Payán	25.981	7.710	29,7	18.271	70,3	13.105	50,4	12.876	49,6
52435	40	PIE	Mallama	9.396	1.307	13,9	8.089	86,1	4.691	49,9	4.705	50,1
52473	41	SAN	Mosquera	12.547	5.824	46,4	6.723	53,6	6.328	50,4	6.219	49,6
52480	42	CEN	Nariño	4.541	2.766	60,9	1.775	39,1	2.243	49,4	2.298	50,6
52490	43	SAN	Olaya Herrera	26.280	11.302	43,0	14.978	57,0	12.978	49,4	13.302	50,6
52506	44	SAB	Ospina	7.393	2.081	28,1	5.312	71,9	3.625	49,0	3.768	51,0
52540	45	COR	Policarpa	10.314	2.758	26,7	7.556	73,3	5.136	49,8	5.178	50,2
52560	46	EXP	Potosí	10.719	2.241	20,9	8.478	79,1	5.253	49,0	5.466	51,0
52565	47	ABA	Providencia	5.796	1.571	27,1	4.225	72,9	2.798	48,3	2.998	51,7
52573	48	EXP	Puerres	8.854	3.644	41,2	5.210	58,8	4.329	48,9	4.525	51,1
52585	49	EXP	Pupiales	18.164	6.525	35,9	11.639	64,1	8.900	49,0	9.264	51,0
52612	50	PIE	Ricaurte	20.581	2.484	12,1	18.097	87,9	10.385	50,5	10.196	49,5
52621	51	TEL	Roberto Payán	13.249	3.546	26,8	9.703	73,2	6.652	50,2	6.597	49,8
52678	52	ABA	Samaniego	29.936	10.205	34,1	19.731	65,9	14.726	49,2	15.210	50,8
52685	53	RIO	San Bernardo	9.584	2.719	28,4	6.865	71,6	4.880	50,9	4.704	49,1
52687	54	JUA	San Lorenzo	19.280	2.307	12,0	16.973	88,0	9.801	50,8	9.479	49,2
52693	55	RIO	San Pablo	15.838	4.226	26,7	11.612	73,3	7.626	48,2	8.212	51,8
52683	56	OCC	Sandoná	21.244	10.839	51,0	10.405	49,0	10.434	49,1	10.810	50,9
52696	57	SAN	Santa Bárbara	14.060	3.777	26,9	10.283	73,1	7.068	50,3	6.992	49,7
52699	58	ABA	Santacruz	11.297	1.570	13,9	9.727	86,1	5.687	50,3	5.610	49,7
52720	59	SAB	Sapuyes	7.633	1.486	19,5	6.147	80,5	3.804	49,8	3.829	50,2
52786	60	COR	Taminango	18.511	4.147	22,4	14.364	77,6	9.199	49,7	9.312	50,3
52788	61	CEN	Tangua	14.058	2.919	20,8	11.139	79,2	6.928	49,3	7.130	50,7
52835	62	PAS	Tumaco	265.599	89.729	33,8	175.870	66,2	130.482	49,1	135.117	50,9
52838	63	SAB	Túquerres	46.419	17.969	38,7	28.450	61,3	22.727	49,0	23.692	51,0
52885	64	CEN	Yacuanquer	11.404	3.467	30,4	7.937	69,6	5.624	49,3	5.780	50,7
TOTAL DEPARTAMENTO				1.699.570	746.748	43,9	952.822	56,1	828.257	48,7	871.313	51,3

Fuente: DANE. Proyecciones de población, con base en el CNPV 2018. (Actualizado Marzo 22 de 2023)



**PROYECCIONES DE POBLACIÓN MUNICIPAL POR ZONA Y SEXO
DEPARTAMENTO DE NARIÑO - AÑO 2024**
Fuente: DANE, Subdirección de Salud Pública, Oficina de Epidemiología

Código DANE	#	Región	Municipios	Pob. 2024	ZONA				SEXO			
					CABECERA	% CABECERA	RESTO	% RESTO	HOMBRES	% HOMBRES	MUJERES	% MUJERES
52001	1	CEN	Pasto	413.484	321.833	77,8	91.651	22,2	193.394	46,8	220.090	53,2
52019	2	RIO	Albán	10.070	2.913	28,9	7.157	71,1	5.038	50,0	5.032	50,0
52022	3	EXP	Aldana	7.769	1.644	21,2	6.125	78,8	3.735	48,1	4.034	51,9
52036	4	OCC	Ancuya	9.108	2.221	24,4	6.887	75,6	4.631	50,8	4.477	49,2
52051	5	JUA	Arboleda	9.146	1.265	13,8	7.881	86,2	4.578	50,1	4.568	49,9
52079	6	TEL	Barbacoas	58.608	12.848	21,9	45.760	78,1	29.741	50,7	28.867	49,3
52083	7	RIO	Belén	6.636	3.431	51,7	3.205	48,3	3.215	48,4	3.421	51,6
52110	8	JUA	Buesaco	25.063	6.941	27,7	18.122	72,3	12.464	49,7	12.599	50,3
52694	9	JUA	Cartago	7.167	872	12,2	6.295	87,8	3.606	50,3	3.561	49,7
52240	10	CEN	Chachagüí	15.949	4.630	29,0	11.319	71,0	7.896	49,5	8.053	50,5
52203	11	RIO	Colón Genova	8.904	1.188	13,3	7.716	86,7	4.512	50,7	4.392	49,3
52207	12	OCC	Consacá	14.480	2.285	15,8	12.195	84,2	7.115	49,1	7.365	50,9
52210	13	EXP	Contadero	7.618	1.384	18,2	6.234	81,8	3.762	49,4	3.856	50,6
52215	14	EXP	Córdoba	16.338	3.277	20,1	13.061	79,9	7.868	48,2	8.470	51,8
52224	15	EXP	Cuaspud	9.675	2.858	29,5	6.817	70,5	4.745	49,0	4.930	51,0
52227	16	EXP	Cumbal	38.792	7.199	18,6	31.593	81,4	18.898	48,7	19.894	51,3
52233	17	COR	Cumbitara	6.188	1.752	28,3	4.436	71,7	3.167	51,2	3.021	48,8
52250	18	SAN	El Charco	23.249	7.620	32,8	15.629	67,2	11.714	50,4	11.535	49,6
52254	19	GUA	El Peñol	7.776	1.447	18,6	6.329	81,4	3.924	50,5	3.852	49,5
52256	20	COR	El Rosario	12.935	1.923	14,9	11.012	85,1	6.481	50,1	6.454	49,9
52258	21	RIO	El Tablón de Gómez	15.092	1.679	11,1	13.413	88,9	7.605	50,4	7.487	49,6
52260	22	GUA	El Tambo	14.900	5.596	37,6	9.304	62,4	7.378	49,5	7.522	50,5
52520	23	PAS	Francisco Pizarro	14.944	5.795	38,8	9.149	61,2	7.472	50,0	7.472	50,0
52287	24	EXP	Funes	7.535	3.266	43,3	4.269	56,7	3.732	49,5	3.803	50,5
52317	25	EXP	Guachucal	20.466	3.170	15,5	17.296	84,5	9.843	48,1	10.623	51,9
52320	26	SAB	Guaitarilla	11.990	4.590	38,3	7.400	61,7	5.953	49,6	6.037	50,4
52323	27	EXP	Guamalán	7.398	3.147	42,5	4.251	57,5	3.500	47,3	3.898	52,7
52352	28	EXP	Iles	7.995	2.231	27,9	5.764	72,1	3.880	48,5	4.115	51,5
52354	29	SAB	Imués	7.994	1.090	13,6	6.904	86,4	3.836	48,0	4.158	52,0
52356	30	EXP	Ipiales	121.546	80.910	66,6	40.636	33,4	57.960	47,7	63.586	52,3
52378	31	RIO	La Cruz	19.528	8.398	43,0	11.130	57,0	9.535	48,8	9.993	51,2
52381	32	CEN	La Florida	10.516	2.108	20,0	8.408	80,0	5.195	49,4	5.321	50,6
52385	33	GUA	La Llanada	6.683	3.265	48,9	3.418	51,1	3.254	48,7	3.429	51,3
52390	34	SAN	La Tola	7.709	3.005	39,0	4.704	61,0	3.826	49,6	3.883	50,4
52399	35	JUA	La Unión	33.456	13.426	40,1	20.030	59,9	16.563	49,5	16.893	50,5
52405	36	COR	Leiva	10.207	3.194	31,3	7.013	68,7	5.272	51,7	4.935	48,3
52411	37	OCC	Linares	10.592	2.332	22,0	8.260	78,0	5.298	50,0	5.294	50,0
52418	38	GUA	Los Andes	9.809	4.633	47,2	5.176	52,8	4.927	50,2	4.882	49,8
52427	39	TEL	Magüi Payán	26.143	7.791	29,8	18.352	70,2	13.173	50,4	12.970	49,6
52435	40	PIE	Mallama	9.440	1.298	13,8	8.142	86,3	4.714	49,9	4.726	50,1
52473	41	SAN	Mosquera	12.625	5.870	46,5	6.755	53,5	6.374	50,5	6.251	49,5
52480	42	CEN	Nariño	4.545	2.767	60,9	1.778	39,1	2.248	49,5	2.297	50,5
52490	43	SAN	Olaya Herrera	26.469	11.405	43,1	15.064	56,9	13.050	49,3	13.419	50,7
52506	44	SAB	Ospina	7.439	2.096	28,2	5.343	71,8	3.653	49,1	3.786	50,9
52540	45	COR	Policarpa	10.386	2.782	26,8	7.604	73,2	5.170	49,8	5.216	50,2
52560	46	EXP	Potosí	10.777	2.249	20,9	8.528	79,1	5.288	49,1	5.489	50,9
52565	47	ABA	Providencia	5.818	1.571	27,0	4.247	73,0	2.805	48,2	3.013	51,8
52573	48	EXP	Puerres	8.924	3.682	41,3	5.242	58,7	4.367	48,9	4.557	51,1
52585	49	EXP	Pupiales	18.277	6.583	36,0	11.694	64,0	8.940	48,9	9.337	51,1
52612	50	PIE	Ricaurte	20.676	2.492	12,1	18.184	87,9	10.440	50,5	10.236	49,5
52621	51	TEL	Roberto Payán	13.328	3.578	26,8	9.750	73,2	6.684	50,2	6.644	49,8
52678	52	ABA	Samaniego	30.137	10.288	34,1	19.849	65,9	14.827	49,2	15.310	50,8
52685	53	RIO	San Bernardo	9.644	2.732	28,3	6.912	71,7	4.902	50,8	4.742	49,2
52687	54	JUA	San Lorenzo	19.392	2.328	12,0	17.064	88,0	9.855	50,8	9.537	49,2
52693	55	RIO	San Pablo	15.941	4.262	26,7	11.679	73,3	7.679	48,2	8.262	51,8
52683	56	OCC	Sandoná	21.386	10.921	51,1	10.465	48,9	10.492	49,1	10.894	50,9
52696	57	SAN	Santa Bárbara	14.144	3.805	26,9	10.339	73,1	7.094	50,2	7.050	49,8
52699	58	ABA	Santacruz	11.352	1.575	13,9	9.777	86,1	5.721	50,4	5.631	49,6
52720	59	SAB	Sapuyes	7.678	1.493	19,4	6.185	80,6	3.823	49,8	3.855	50,2
52786	60	COR	Taminango	18.629	4.175	22,4	14.454	77,6	9.254	49,7	9.375	50,3
52788	61	CEN	Tangua	14.162	2.961	20,9	11.201	79,1	6.969	49,2	7.193	50,8
52835	62	PAS	Tumaco	267.010	90.341	33,8	176.669	66,2	131.167	49,1	135.843	50,9
52838	63	SAB	Túquerres	46.757	18.108	38,7	28.649	61,3	22.891	49,0	23.866	51,0
52885	64	CEN	Yacuanquer	11.496	3.502	30,5	7.994	69,5	5.665	49,3	5.831	50,7
TOTAL DEPARTAMENTO				1.709.890	752.021	44,0	957.869	56,0	832.758	48,7	877.132	51,3

Fuente: DANE. Proyecciones de población, con base en el CNPV 2018. (Actualizado Marzo 22 de 2023)



PROYECCIONES DE POBLACIÓN MUNICIPAL POR ZONA Y SEXO
DEPARTAMENTO DE NARIÑO - AÑO 2025
Fuente: DANE, Subdirección de Salud Pública, Oficina de Epidemiología

Código DANE	#	Región	Municipios	Pob. 2025	ZONA				SEXO			
					CABECERA	% CABECERA	RESTO	% RESTO	HOMBRES	% HOMBRES	MUJERES	% MUJERES
52001	1	CEN	Pasto	415.937	323.853	77,9	92.084	22,1	194.197	46,7	221.740	53,3
52019	2	RIO	Albán	10.113	2.934	29,0	7.179	71,0	5.059	50,0	5.054	50,0
52022	3	EXP	Aldana	7.818	1.659	21,2	6.159	78,8	3.756	48,0	4.062	52,0
52036	4	OCC	Ancuya	9.165	2.231	24,3	6.934	75,7	4.673	51,0	4.492	49,0
52051	5	JUA	Arboleda	9.222	1.280	13,9	7.942	86,1	4.600	49,9	4.622	50,1
52079	6	TEL	Barbacoas	58.878	12.925	22,0	45.953	78,0	29.871	50,7	29.007	49,3
52083	7	RIO	Belén	6.670	3.458	51,8	3.212	48,2	3.241	48,6	3.429	51,4
52110	8	JUA	Buesaco	25.213	6.995	27,7	18.218	72,3	12.531	49,7	12.682	50,3
52694	9	JUA	Cartago	7.179	862	12,0	6.317	88,0	3.608	50,3	3.571	49,7
52240	10	CEN	Chachagüí	16.022	4.650	29,0	11.372	71,0	7.940	49,6	8.082	50,4
52203	11	RIO	Colón Genova	8.950	1.192	13,3	7.758	86,7	4.539	50,7	4.411	49,3
52207	12	OCC	Consacá	14.561	2.298	15,8	12.263	84,2	7.165	49,2	7.396	50,8
52210	13	EXP	Contadero	7.666	1.394	18,2	6.272	81,8	3.775	49,2	3.891	50,8
52215	14	EXP	Córdoba	16.398	3.287	20,0	13.111	80,0	7.897	48,2	8.501	51,8
52224	15	EXP	Cuaspud	9.753	2.898	29,7	6.855	70,3	4.768	48,9	4.985	51,1
52227	16	EXP	Cumbal	38.963	7.228	18,6	31.735	81,4	18.993	48,7	19.970	51,3
52233	17	COR	Cumbitara	6.232	1.767	28,4	4.465	71,6	3.200	51,3	3.032	48,7
52250	18	SAN	El Charco	23.396	7.675	32,8	15.721	67,2	11.790	50,4	11.606	49,6
52254	19	GUA	El Peñol	7.804	1.456	18,7	6.348	81,3	3.933	50,4	3.871	49,6
52256	20	COR	El Rosario	13.010	1.936	14,9	11.074	85,1	6.516	50,1	6.494	49,9
52258	21	RIO	El Tablón de Gómez	15.184	1.694	11,2	13.490	88,8	7.663	50,5	7.521	49,5
52260	22	GUA	El Tambo	14.996	5.650	37,7	9.346	62,3	7.412	49,4	7.584	50,6
52520	23	PAS	Francisco Pizarro	15.025	5.827	38,8	9.198	61,2	7.508	50,0	7.517	50,0
52287	24	EXP	Funes	7.566	3.276	43,3	4.290	56,7	3.745	49,5	3.821	50,5
52317	25	EXP	Guachucal	20.578	3.197	15,5	17.381	84,5	9.901	48,1	10.677	51,9
52320	26	SAB	Guaitarilla	12.049	4.612	38,3	7.437	61,7	5.979	49,6	6.070	50,4
52323	27	EXP	Guaimatán	7.445	3.168	42,6	4.277	57,4	3.526	47,4	3.919	52,6
52352	28	EXP	Iles	8.049	2.257	28,0	5.792	72,0	3.899	48,4	4.150	51,6
52354	29	SAB	Imués	8.029	1.102	13,7	6.927	86,3	3.859	48,1	4.170	51,9
52356	30	EXP	Ipiales	122.161	81.363	66,6	40.798	33,4	58.185	47,6	63.976	52,4
52378	31	RIO	La Cruz	19.655	8.463	43,1	11.192	56,9	9.588	48,8	10.067	51,2
52381	32	CEN	La Florida	10.591	2.133	20,1	8.458	79,9	5.244	49,5	5.347	50,5
52385	33	GUA	La Llanada	6.699	3.276	48,9	3.423	51,1	3.270	48,8	3.429	51,2
52390	34	SAN	La Tola	7.739	3.019	39,0	4.720	61,0	3.834	49,5	3.905	50,5
52399	35	JUA	La Unión	33.657	13.528	40,2	20.129	59,8	16.659	49,5	16.998	50,5
52405	36	COR	Leiva	10.263	3.224	31,4	7.039	68,6	5.300	51,6	4.963	48,4
52411	37	OCC	Linares	10.651	2.343	22,0	8.308	78,0	5.333	50,1	5.318	49,9
52418	38	GUA	Los Andes	9.880	4.666	47,2	5.214	52,8	4.964	50,2	4.916	49,8
52427	39	TEL	Magüi Payán	26.239	7.814	29,8	18.425	70,2	13.221	50,4	13.018	49,6
52435	40	PIE	Mallama	9.492	1.322	13,9	8.170	86,1	4.732	49,9	4.760	50,1
52473	41	SAN	Mosquera	12.687	5.894	46,5	6.793	53,5	6.398	50,4	6.289	49,6
52480	42	CEN	Nariño	4.594	2.799	60,9	1.795	39,1	2.264	49,3	2.330	50,7
52490	43	SAN	Olaya Herrera	26.611	11.473	43,1	15.138	56,9	13.111	49,3	13.500	50,7
52506	44	SAB	Ospina	7.475	2.113	28,3	5.362	71,7	3.666	49,0	3.809	51,0
52540	45	COR	Policarpa	10.435	2.794	26,8	7.641	73,2	5.194	49,8	5.241	50,2
52560	46	EXP	Potosí	10.848	2.273	21,0	8.575	79,0	5.316	49,0	5.532	51,0
52565	47	ABA	Providencia	5.864	1.589	27,1	4.275	72,9	2.828	48,2	3.036	51,8
52573	48	EXP	Puerres	8.943	3.697	41,3	5.246	58,7	4.372	48,9	4.571	51,1
52585	49	EXP	Pupiales	18.412	6.642	36,1	11.770	63,9	9.009	48,9	9.403	51,1
52612	50	PIE	Ricaurte	20.762	2.503	12,1	18.259	87,9	10.479	50,5	10.283	49,5
52621	51	TEL	Roberto Payán	13.391	3.597	26,9	9.794	73,1	6.720	50,2	6.671	49,8
52678	52	ABA	Samaniego	30.311	10.361	34,2	19.950	65,8	14.900	49,2	15.411	50,8
52685	53	RIO	San Bernardo	9.695	2.752	28,4	6.943	71,6	4.932	50,9	4.763	49,1
52687	54	JUA	San Lorenzo	19.508	2.346	12,0	17.162	88,0	9.908	50,8	9.600	49,2
52693	55	RIO	San Pablo	16.047	4.298	26,8	11.749	73,2	7.738	48,2	8.309	51,8
52683	56	OCC	Sandoná	21.513	10.999	51,1	10.514	48,9	10.542	49,0	10.971	51,0
52696	57	SAN	Santa Bárbara	14.223	3.839	27,0	10.384	73,0	7.128	50,1	7.095	49,9
52699	58	ABA	Santacruz	11.413	1.587	13,9	9.826	86,1	5.758	50,5	5.655	49,5
52720	59	SAB	Sapuyes	7.735	1.514	19,6	6.221	80,4	3.856	49,9	3.879	50,1
52786	60	COR	Taminango	18.726	4.191	22,4	14.535	77,6	9.308	49,7	9.418	50,3
52788	61	CEN	Tangua	14.244	2.969	20,8	11.275	79,2	7.019	49,3	7.225	50,7
52835	62	PAS	Tumaco	268.311	90.885	33,9	177.426	66,1	131.794	49,1	136.517	50,9
52838	63	SAB	Túquerres	47.092	18.283	38,8	28.809	61,2	23.051	48,9	24.041	51,1
52885	64	CEN	Yacuanquer	11.543	3.518	30,5	8.025	69,5	5.681	49,2	5.862	50,8
TOTAL DEPARTAMENTO				1.719.281	756.828	44,0	962.453	56,0	836.846	48,7	882.435	51,3

Fuente: DANE. Proyecciones de población, con base en el CNPV 2018. (Actualizado Marzo 22 de 2023)



**PROYECCIONES DE POBLACIÓN MUNICIPAL POR ZONA Y SEXO
DEPARTAMENTO DE NARIÑO - AÑO 2026**

Fuente: DANE, Subdirección de Salud Pública, Oficina de Epidemiología

Código DANE	#	Región	Municipios	Pob. 2026	ZONA				SEXO			
					CABECERA	% CABECERA	RESTO	% RESTO	HOMBRES	% HOMBRES	MUJERES	% MUJERES
52001	1	CEN	Pasto	418.147	325.698	77,9	92.449	22,1	194.892	46,6	223.255	53,4
52019	2	RIO	Albán	10.176	2.956	29,0	7.220	71,0	5.094	50,1	5.082	49,9
52022	3	EXP	Aldana	7.862	1.664	21,2	6.198	78,8	3.783	48,1	4.079	51,9
52036	4	OCC	Ancuya	9.197	2.255	24,5	6.942	75,5	4.690	51,0	4.507	49,0
52051	5	JUA	Arboleda	9.305	1.289	13,9	8.016	86,1	4.667	50,2	4.638	49,8
52079	6	TEL	Barbacoas	59.120	12.974	21,9	46.146	78,1	29.992	50,7	29.128	49,3
52083	7	RIO	Belén	6.714	3.468	51,7	3.246	48,3	3.260	48,6	3.454	51,4
52110	8	JUA	Buesaco	25.344	7.049	27,8	18.295	72,2	12.603	49,7	12.741	50,3
52694	9	JUA	Cartago	7.228	868	12,0	6.360	88,0	3.621	50,1	3.607	49,9
52240	10	CEN	Chachagüí	16.082	4.677	29,1	11.405	70,9	7.971	49,6	8.111	50,4
52203	11	RIO	Colón Genova	8.993	1.202	13,4	7.791	86,6	4.553	50,6	4.440	49,4
52207	12	OCC	Consacá	14.642	2.309	15,8	12.333	84,2	7.193	49,1	7.449	50,9
52210	13	EXP	Contadero	7.696	1.405	18,3	6.291	81,7	3.785	49,2	3.911	50,8
52215	14	EXP	Córdoba	16.496	3.300	20,0	13.196	80,0	7.945	48,2	8.551	51,8
52224	15	EXP	Cuaspud	9.798	2.923	29,8	6.875	70,2	4.793	48,9	5.005	51,1
52227	16	EXP	Cumbal	39.120	7.275	18,6	31.845	81,4	19.058	48,7	20.062	51,3
52233	17	COR	Cumbitara	6.270	1.790	28,5	4.480	71,5	3.214	51,3	3.056	48,7
52250	18	SAN	El Charco	23.515	7.721	32,8	15.794	67,2	11.836	50,3	11.679	49,7
52254	19	GUA	El Peñol	7.857	1.470	18,7	6.387	81,3	3.966	50,5	3.891	49,5
52256	20	COR	El Rosario	13.072	1.947	14,9	11.125	85,1	6.553	50,1	6.519	49,9
52258	21	RIO	El Tablón de Gómez	15.257	1.708	11,2	13.549	88,8	7.691	50,4	7.566	49,6
52260	22	GUA	El Tambo	15.069	5.675	37,7	9.394	62,3	7.460	49,5	7.609	50,5
52520	23	PAS	Francisco Pizarro	15.099	5.854	38,8	9.245	61,2	7.538	49,9	7.561	50,1
52287	24	EXP	Funes	7.616	3.307	43,4	4.309	56,6	3.766	49,4	3.850	50,6
52317	25	EXP	Guachucal	20.686	3.216	15,5	17.470	84,5	9.970	48,2	10.716	51,8
52320	26	SAB	Guaitarilla	12.111	4.645	38,4	7.466	61,6	6.007	49,6	6.104	50,4
52323	27	EXP	Guamatán	7.468	3.185	42,6	4.283	57,4	3.530	47,3	3.938	52,7
52352	28	EXP	Iles	8.092	2.276	28,1	5.816	71,9	3.931	48,6	4.161	51,4
52354	29	SAB	Imués	8.065	1.091	13,5	6.974	86,5	3.876	48,1	4.189	51,9
52356	30	EXP	Ipiales	122.748	81.792	66,6	40.956	33,4	58.391	47,6	64.357	52,4
52378	31	RIO	La Cruz	19.758	8.526	43,2	11.232	56,8	9.633	48,8	10.125	51,2
52381	32	CEN	La Florida	10.632	2.146	20,2	8.486	79,8	5.257	49,4	5.375	50,6
52385	33	GUA	La Llanada	6.731	3.294	48,9	3.437	51,1	3.286	48,8	3.445	51,2
52390	34	SAN	La Tola	7.783	3.049	39,2	4.734	60,8	3.857	49,6	3.926	50,4
52399	35	JUA	La Unión	33.831	13.601	40,2	20.230	59,8	16.752	49,5	17.079	50,5
52405	36	COR	Leiva	10.310	3.236	31,4	7.074	68,6	5.307	51,5	5.003	48,5
52411	37	OCC	Linares	10.706	2.362	22,1	8.344	77,9	5.365	50,1	5.341	49,9
52418	38	GUA	Los Andes	9.923	4.697	47,3	5.226	52,7	4.978	50,2	4.945	49,8
52427	39	TEL	Magüi Payán	26.343	7.864	29,9	18.479	70,1	13.269	50,4	13.074	49,6
52435	40	PIE	Mallama	9.548	1.329	13,9	8.219	86,1	4.764	49,9	4.784	50,1
52473	41	SAN	Mosquera	12.735	5.919	46,5	6.816	53,5	6.422	50,4	6.313	49,6
52480	42	CEN	Nariño	4.627	2.819	60,9	1.808	39,1	2.282	49,3	2.345	50,7
52490	43	SAN	Olaya Herrera	26.743	11.524	43,1	15.219	56,9	13.161	49,2	13.582	50,8
52506	44	SAB	Ospina	7.512	2.134	28,4	5.378	71,6	3.680	49,0	3.832	51,0
52540	45	COR	Policarpa	10.484	2.817	26,9	7.667	73,1	5.213	49,7	5.271	50,3
52560	46	EXP	Potosí	10.913	2.289	21,0	8.624	79,0	5.353	49,1	5.560	50,9
52565	47	ABA	Providencia	5.883	1.588	27,0	4.295	73,0	2.830	48,1	3.053	51,9
52573	48	EXP	Puerres	9.007	3.737	41,5	5.270	58,5	4.408	48,9	4.599	51,1
52585	49	EXP	Pupiales	18.493	6.670	36,1	11.823	63,9	9.055	49,0	9.438	51,0
52612	50	PIE	Ricaurte	20.846	2.526	12,1	18.320	87,9	10.532	50,5	10.314	49,5
52621	51	TEL	Roberto Payán	13.478	3.627	26,9	9.851	73,1	6.754	50,1	6.724	49,9
52678	52	ABA	Samaniego	30.450	10.420	34,2	20.030	65,8	14.977	49,2	15.473	50,8
52685	53	RIO	San Bernardo	9.755	2.768	28,4	6.987	71,6	4.966	50,9	4.789	49,1
52687	54	JUA	San Lorenzo	19.612	2.357	12,0	17.255	88,0	9.966	50,8	9.646	49,2
52693	55	RIO	San Pablo	16.103	4.321	26,8	11.782	73,2	7.768	48,2	8.335	51,8
52683	56	OCC	Sandoná	21.623	11.078	51,2	10.545	48,8	10.580	48,9	11.043	51,1
52696	57	SAN	Santa Bárbara	14.309	3.856	26,9	10.453	73,1	7.171	50,1	7.138	49,9
52699	58	ABA	Santacruz	11.483	1.608	14,0	9.875	86,0	5.800	50,5	5.683	49,5
52720	59	SAB	Sapuyes	7.752	1.496	19,3	6.256	80,7	3.856	49,7	3.896	50,3
52786	60	COR	Taminango	18.833	4.236	22,5	14.597	77,5	9.380	49,8	9.453	50,2
52788	61	CEN	Tangua	14.314	2.999	21,0	11.315	79,0	7.048	49,2	7.266	50,8
52835	62	PAS	Tumaco	269.493	91.361	33,9	178.132	66,1	132.383	49,1	137.110	50,9
52838	63	SAB	Túquerres	47.376	18.404	38,8	28.972	61,2	23.160	48,9	24.216	51,1
52885	64	CEN	Yacuanquer	11.615	3.551	30,6	8.064	69,4	5.728	49,3	5.887	50,7
TOTAL DEPARTAMENTO				1.727.849	761.198	44,1	966.651	55,9	840.570	48,6	887.279	51,4

Fuente: DANE. Proyecciones de población, con base en el CNPV 2018. (Actualizado Marzo 22 de 2023)



**PROYECCIONES DE POBLACION MUNICIPAL DE NACIDOS VIVOS
DEPARTAMENTO DE NARIÑO - AÑO 2009 - 2021**
Fuente: DANE, Subdirección de Salud Pública, Oficina de Epidemiología

Código DANE	#	Región	Municipios	2009	2010	2011	2012	2013	2014	2015	2016	2017	2018	2019	2020	2021
52001	1	CEN	Pasto	5.071	5.032	4.872	4.865	4.828	5.052	5.243	5.189	4.989	4.730	4.342	4.033	3.469
52019	2	RIO	Albán	93	113	107	96	97	92	84	90	66	63	77	81	69
52022	3	EXP	Aldana	84	68	85	102	83	93	87	67	83	68	63	66	49
52036	4	OCC	Ancuyá	68	78	60	82	70	55	51	54	52	52	47	33	37
52051	5	JUA	Arboleda	107	89	75	87	90	73	71	67	63	63	62	62	64
52079	6	TEL	Barbacoas	515	409	431	408	488	414	350	402	558	674	445	487	504
52083	7	RIO	Belén	58	70	55	55	71	53	46	52	68	47	32	28	30
52110	8	JUA	Buesaco	332	278	258	258	275	255	258	220	224	200	172	189	170
52694	9	JUA	Cartago	92	81	76	71	69	70	60	90	54	81	54	58	73
52240	10	CEN	Chachagüí	201	155	167	167	160	155	143	157	146	137	132	128	107
52203	11	RIO	Colón Genova	125	102	82	86	88	83	77	82	65	71	53	66	60
52207	12	OCC	Consaca	140	114	107	97	90	78	68	87	81	83	79	64	58
52210	13	EXP	Contadero	101	80	70	79	86	68	59	77	70	61	57	56	44
52215	14	EXP	Córdoba	239	212	169	201	196	198	179	187	189	146	133	134	122
52224	15	EXP	Cuaspuñ	142	104	126	109	98	119	112	101	88	101	66	73	64
52227	16	EXP	Cumbal	451	406	372	338	388	366	358	358	420	322	330	295	253
52233	17	COR	Cumbitara	132	101	86	68	104	87	78	63	91	89	87	129	121
52250	18	SAN	El Charco	382	429	367	213	218	339	360	291	214	343	313	437	512
52254	19	GUA	El Peñol	97	47	62	71	54	48	44	35	45	46	50	44	42
52256	20	COR	El Rosario	106	92	79	58	76	97	69	73	61	47	42	54	67
52258	21	RIO	El Tablón De Gómez	151	212	183	155	145	165	149	113	132	135	128	122	124
52260	22	GUA	El Tambo	186	170	169	145	129	143	150	121	125	95	107	105	82
52520	23	PAS	Francisco Pizarro	153	125	102	84	53	52	58	79	120	111	88	123	125
52287	24	EXP	Funes	88	69	59	61	58	53	51	54	68	55	36	54	35
52317	25	EXP	Guachucal	169	167	181	195	183	208	199	196	177	142	146	137	123
52320	26	SAB	Guaitarilla	157	116	120	116	111	117	96	95	97	82	62	67	81
52323	27	EXP	Gualmatán	69	82	80	46	61	53	54	50	64	51	48	40	35
52352	28	EXP	Iles	94	78	91	79	113	83	83	87	68	58	55	61	46
52354	29	SAB	Imués	64	55	70	61	60	64	59	61	55	58	58	61	48
52356	30	EXP	IpiALES	1.840	1.542	1.708	1.603	1.676	1.667	1.672	1.660	1.602	1.508	1.447	1.353	1.315
52378	31	RIO	La Cruz	188	175	214	172	173	177	183	167	156	146	142	146	130
52381	32	CEN	La Florida	123	101	110	104	94	109	78	75	93	82	64	73	50
52385	33	GUA	La Llanada	56	66	41	55	59	55	55	58	49	53	67	48	51
52390	34	SAN	La Tola	69	86	65	48	54	81	53	59	60	74	81	104	132
52399	35	JUA	La Unión	413	376	385	406	373	378	398	329	358	337	318	315	297
52405	36	COR	Leiva	112	92	94	95	113	115	111	87	89	94	95	94	97
52411	37	OCC	Linares	149	114	74	90	72	74	82	63	76	50	76	66	59
52418	38	GUA	Los Andes	118	108	104	90	118	104	99	93	103	94	96	85	82
52427	39	TEL	Magüi Payan	57	103	39	54	80	74	27	43	78	118	112	109	152
52435	40	PIE	Mallama	105	81	84	64	75	83	79	85	75	75	72	69	59
52473	41	SAN	Mosquera	123	95	106	87	114	96	73	111	101	117	123	123	122
52480	42	CEN	Nariño	44	41	56	60	104	57	64	54	69	69	41	42	63
52490	43	SAN	Olaya Herrera	323	296	293	214	209	278	222	288	349	393	398	467	514
52506	44	SAB	Ospina	53	56	67	71	61	61	54	67	70	35	38	26	44
52540	45	COR	Policarpa	169	168	142	126	152	160	130	127	159	134	151	177	195
52560	46	EXP	Potosí	188	142	152	159	162	159	158	125	145	118	100	115	103
52565	47	ABA	Providencia	67	63	61	47	38	58	60	51	47	48	41	47	38
52573	48	EXP	Puerres	109	108	111	103	107	115	105	63	89	71	76	61	60
52585	49	EXP	Pupiales	239	206	211	208	225	180	173	209	169	174	156	151	141
52612	50	PIE	Ricarte	242	247	170	190	232	267	200	258	292	332	256	332	344
52621	51	TEL	Roberto Payán	103	142	124	94	112	111	86	124	131	132	122	147	183
52678	52	ABA	Samaniego	375	356	364	360	283	322	285	343	358	369	314	324	292
52685	53	RIO	San Bernardo	85	83	85	92	87	71	75	78	70	73	59	65	67
52687	54	JUA	San Lorenzo	207	193	183	178	159	177	177	170	155	153	137	147	155
52693	55	RIO	San Pablo	170	163	182	141	121	146	131	135	121	141	100	103	106
52683	56	OCC	Sandoná	296	207	222	196	187	181	208	190	166	186	140	165	153
52696	57	SAN	Santa Bárbara	57	63	61	39	88	75	54	72	91	89	74	91	134
52699	58	ABA	Santacruz	89	88	76	78	76	86	69	85	84	71	71	78	64
52720	59	SAB	Sapuyes	68	60	61	54	53	58	70	66	53	44	44	35	39
52786	60	COR	Taminango	273	202	175	180	151	144	162	151	134	160	135	154	153
52788	61	CEN	Tangua	123	91	114	98	118	103	95	130	107	92	75	100	87
52835	62	PAS	Tumaco	3.349	3.021	2.972	2.980	2.693	3.243	3.194	3.013	3.476	3.489	3.314	3.210	3.633
52838	63	SAB	Túquerres	541	544	512	534	512	526	526	463	421	408	427	368	320
52885	64	CEN	Yacuanquer	139	121	104	107	125	130	126	114	79	106	105	83	72
TOTAL DEPARTAMENTO				20.329	18.734	18.283	17.630	17.598	18.454	18.030	17.804	18.208	17.846	16.431	16.360	16.120

NOTA: Población Nacidos Vivos: cifras oficiales 2009 a 2021 DANE - EEVV.



NÚMERO TOTAL DE POBLACIÓN ÉTNICA EN EL DEPARTAMENTO DE NARIÑO
Censo 2018 - 2019

Fuente : Secretarías y Direcciones Locales de Salud

Código DANE	#	Región	MUNICIPIOS	Población Indígena	Población afrocolombiana	Población Rrom
52001	1	CEN	Pasto	10.791 Pueblo Quillacinga	N.A.	27 Kumpania
52019	2	RIO	Albán		No cuentan con población étnica	
52022	3	EXP	Aldana	7.490 Pueblo Pastos	N.A.	N.A.
52036	4	OCC	Ancuyá		No cuentan con población étnica	
52051	5	JUA	Arboleda		No cuentan con población étnica	
52079	6	TEL	Barbacoas	11978 Pueblo Awá	30.215	N.A.
52083	7	RIO	Belén		No cuentan con población étnica	
52110	8	JUA	Buesaco		No cuentan con población étnica	
52694	9	JUA	Cartago		No cuentan con población étnica	
52240	10	CEN	Chachaguí		No cuentan con población étnica	
52203	11	RIO	Colón Genova		No cuentan con población étnica	
52207	12	OCC	Consaca		No cuentan con población étnica	
52210	13	EXP	Contadero	3.520 Pueblo de los Pastos	N.A.	N.A.
52215	14	EXP	Córdoba	18.001 Pueblo de los Pastos	N.A.	N.A.
52224	15	EXP	Cuaspud	8.770 Pueblo de los Pastos	N.A.	N.A.
52227	16	EXP	Cumbal	36.326 Pueblo de los Pastos	N.A.	N.A.
52233	17	COR	Cumbitara		No cuentan con población étnica	
52250	18	SAN	El Charco	946 Pueblo Eperara Siapidara	18.627	N.A.
52254	19	GUA	El Peñol		No cuentan con población étnica	
52256	20	COR	El Rosario		No cuentan con población étnica	
52258	21	RIO	El Tablón de Gómez	2.762 Pueblo Inga	N.A.	N.A.
52260	22	GUA	El Tambo		No cuentan con población étnica	
52520	23	PAS	Francisco Pizarro	63 Pueblo Eperara Siapidara	8.080	N.A.
52287	24	EXP	Funes	788 Pueblo de los Pastos	N.A.	N.A.
52317	25	EXP	Guachucal	17.241 Pueblo de los Pastos	N.A.	N.A.
52320	26	SAB	Guaitarilla		No cuentan con población étnica	
52323	27	EXP	Gualmatán		No cuentan con población étnica	
52352	28	EXP	Iles	1.393 Pueblo de los Pastos	1	N.A.
52354	29	SAB	Imués		No cuentan con población étnica	
52356	30	EXP	Ipiales	Pastos: 40.291 AWA: 289 COFAN: 371 NASA: 165 INGA: 79	528	N.A.
52378	31	RIO	La Cruz		No cuentan con población étnica	
52381	32	CEN	La Florida		No cuentan con población étnica	
52385	33	GUA	La Llanada		No cuentan con población étnica	
52390	34	SAN	La Tola	51 Pueblo Eperara Siapidara	8.283	N.A.
52399	35	JUA	La Unión		No cuentan con población étnica	
52405	36	COR	Leiva		No cuentan con población étnica	
52411	37	OCC	Linares		No cuentan con población étnica	
52418	38	GUA	Los Andes		No cuentan con población étnica	
52427	39	TEL	Maguí Payan	N.A.	24.458	N.A.
52435	40	PIE	Mallama	4.800 Pueblo de los Pasto	200	N.A.
52473	41	SAN	Mosquera	N.A.	11.158	N.A.
52480	42	CEN	Nariño		No cuentan con población étnica	
52490	43	SAN	Olaya Herrera	1.200 Pueblo Eperara Siapidara	24.342	N.A.
52506	44	SAB	Ospina		No cuentan con población étnica	
52540	45	COR	Policarpa	N.A.	4.500	N.A.
52560	46	EXP	Potosí	3.009 Pueblo de los Pastos	N.A.	N.A.
52565	47	ABA	Providencia		No cuentan con población étnica	
52573	48	EXP	Puerres	815 Pueblo de los Pastos	N.A.	N.A.
52585	49	EXP	Pupiales		No cuentan con población étnica	
52612	50	PIE	Ricaurte	13.613 Pueblo AWÁ CAMAWARI	275	N.A.
52621	51	TEL	Roberto Payán	706 Pueblo Awá	13.204	N.A.
52678	52	ABA	Samaniego	2.076 Pueblo AWA	N.A.	N.A.
52685	53	RIO	San Bernardo		No cuentan con población étnica	
52687	54	JUA	San Lorenzo		No cuentan con población étnica	
52693	55	RIO	San Pablo		No cuentan con población étnica	
52683	56	OCC	Sandoná		No cuentan con población étnica	
52696	57	SAN	Santa Bárbara	150 Pueblo Eperara Siapidara	14.243	N.A.
52699	58	ABA	Santacruz	1.462 Pueblo de los Pastos	N.A.	N.A.
52720	59	SAB	Sapuyes	1.000 Pueblo de los Pastos	N.A.	N.A.
52786	60	COR	Taminango	No cuentan con población étnica		
52788	61	CEN	Tangua	1651 Pueblo Quillacinga	N.A.	N.A.
52835	62	PAS	Tumaco	1196 Población awá	53.674	N.A.
52838	63	SAB	Túquerres	13.005 Pueblo de los Pastos	N.A.	N.A.
52885	64	CEN	Yacuanquer		No cuentan con población étnica	
TOTAL DEPARTAMENTO				208.054	211.778	27.00

NOTA: Aquellas seldas que aparecen N.A es porque no cuentan con población ya sea indígena, afro o Rrom.

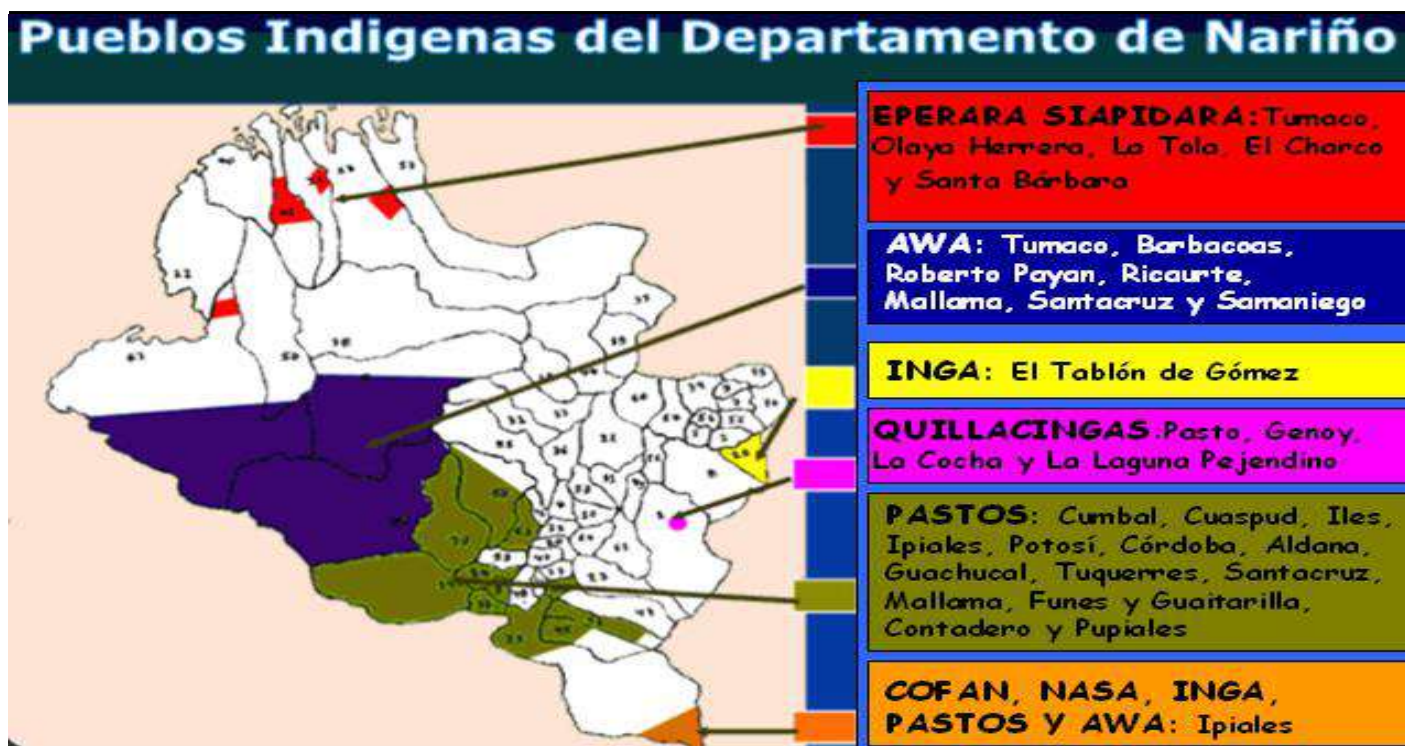


NÚMERO TOTAL DE POBLACIÓN ÉTNICA EN EL DEPARTAMENTO DE NARIÑO Censo 2018 - 2019

Fuente : Secretarías y Direcciones Locales de Salud

PUEBLO INDÍGENA	TOTAL DE LA POBLACIÓN
AWÁ	31.054
INGA	2.920
EPERARA SIAPIDARA	3.356
PASTOS	157.911
QUILLACINGAS	12.442
COFAN	371
TOTAL:	208.054
	TOTAL DE LA POBLACIÓN
POBLACIÓN AFROCOLOMBIANA	211.778
	TOTAL DE LA POBLACIÓN
POBLACIÓN RROM	27

Nota: en Nariño existen 7 pueblos indígenas, es importante anotar que del Pueblo AWA se divide en dos organizaciones AWA UNIPA Y CAMAWARI, lo anterior debido a que consideran que aun siendo del mismo pueblo sus necesidades son diferentes.





NECESIDADES BASICAS INSATISFECHAS (NBI)
INDICADORES DE NECESIDADES BASICAS INSATISFECHAS (NBI) TOTAL
 Fuente: DANE - Censo Nacional de Población y Vivienda (CNPV) 2018

Código DANE	#	Región	MUNICIPIOS	Total						
				Necesidades Basicas Insatisfechas por Categorías %						
				Prop de Personas en NBI (%)	Prop de Personas en miseria	Componente vivienda	Componente Servicios	Componente Hacinamiento	Componente Inasistencia	Componente dependencia económica
52001	1	CEN	Pasto	8,24	0,88	0,97	0,23	4,39	0,94	2,69
52019	2	RIO	Albán	15,90	2,77	5,62	1,06	6,19	0,70	5,26
52022	3	EXP	Aldana	11,69	0,41	0,60	0,04	8,21	1,09	2,15
52036	4	OCC	Ancuyá	10,80	0,70	1,52	0,24	7,06	0,36	2,31
52051	5	JUA	Arboleda	25,31	4,26	2,24	3,51	11,55	0,98	11,64
52079	6	TEL	Barbacoas	72,20	22,90	2,99	64,97	10,21	8,84	16,97
52083	7	RIO	Belén	13,37	1,91	1,85	0,64	8,40	0,55	4,11
52110	8	JUA	Buesaco	16,78	2,23	2,16	3,70	7,54	0,87	5,01
52694	9	JUA	Cartago	22,49	3,36	1,32	8,87	8,75	0,88	6,60
52240	10	CEN	Chachagüí	18,05	2,75	2,78	0,32	11,51	0,66	5,79
52203	11	RIO	Colón Genova	12,98	0,90	2,32	1,55	2,29	1,70	6,18
52207	12	OCC	Consacá	13,43	1,55	3,94	0,19	6,19	0,54	4,24
52210	13	EXP	Contadero	18,55	2,02	6,32	0,78	10,37	0,87	2,51
52215	14	EXP	Córdoba	19,67	2,60	3,40	1,34	12,52	1,11	4,12
52224	15	EXP	Cuaspué	26,90	3,94	7,09	0,69	15,89	3,28	4,19
52227	16	EXP	Cumbal	15,39	3,85	4,92	4,31	6,27	1,46	3,70
52233	17	COR	Cumbitara	20,45	2,90	8,18	0,92	5,44	4,51	5,06
52250	18	SAN	El Charco	58,16	14,36	5,05	46,23	6,40	5,55	12,55
52254	19	GUA	El Peñol	16,32	2,89	4,15	3,52	5,29	1,68	4,86
52256	20	COR	El Rosario	20,22	3,52	9,03	2,06	7,17	0,49	5,69
52258	21	RIO	El Tablón de Gómez	25,81	4,28	4,65	6,80	11,41	1,32	6,66
52260	22	GUA	El Tambo	16,65	2,88	6,56	1,33	7,85	0,69	3,77
52520	23	PAS	Francisco Pizarro	49,96	8,80	0,87	41,32	1,70	3,58	13,03
52287	24	EXP	Funes	23,36	3,49	13,01	1,89	9,51	0,92	1,94
52317	25	EXP	Guachucal	14,01	1,32	2,22	0,13	6,10	1,38	5,56
52320	26	SAB	Guaitarilla	14,10	1,70	3,27	0,32	7,38	1,21	3,66
52323	27	EXP	Gualmatán	15,64	1,69	7,47	0,10	7,63	0,03	2,10
52352	28	EXP	Iles	27,17	5,48	8,38	1,76	16,80	1,63	4,64
52354	29	SAB	Imués	14,64	1,73	2,54	0,80	6,98	0,55	5,78
52356	30	EXP	Ipiales	10,55	1,17	1,53	0,77	6,39	0,95	2,22
52378	31	RIO	La Cruz	11,60	1,18	2,67	0,14	4,18	0,97	4,95
52381	32	CEN	La Florida	32,52	7,56	18,35	0,67	12,00	0,42	9,45
52385	33	GUA	La Llanada	18,93	2,89	10,75	2,42	3,95	1,07	4,40
52390	34	SAN	La Tola	82,30	19,41	5,49	78,25	4,89	3,40	13,70
52399	35	JUA	La Unión	19,16	3,09	3,88	4,15	7,76	1,56	5,26
52405	36	COR	Leiva	27,03	5,62	11,05	7,88	6,73	1,52	7,22
52411	37	OCC	Linares	14,46	2,13	2,00	1,17	8,56	0,56	4,44
52418	38	GUA	Los Andes	23,70	4,55	12,54	2,72	6,63	0,60	6,41
52427	39	TEL	Magüi Payán	82,51	24,39	4,96	74,83	3,29	8,39	20,27
52435	40	PIE	Mallama	11,80	2,53	1,52	2,46	3,74	0,80	6,22
52473	41	SAN	Mosquera	79,18	8,53	1,73	76,29	1,26	2,59	6,85
52480	42	CEN	Nariño	25,23	3,42	9,46	0,40	7,56	1,00	11,18
52490	43	SAN	Olaya Herrera	77,46	16,06	3,49	69,06	5,84	5,58	13,01
52506	44	SAB	Ospina	15,84	1,71	2,82	0,20	10,14	1,42	3,05
52540	45	COR	Policarpa	16,66	2,96	3,82	1,82	7,49	0,99	5,78
52560	46	EXP	Potosí	12,26	0,84	0,80	0,05	8,76	1,28	2,28
52565	47	ABA	Providencia	22,75	3,66	13,96	1,95	6,13	1,28	3,44
52573	48	EXP	Puerres	13,99	2,19	4,95	1,06	7,45	0,45	2,88
52585	49	EXP	Pupiales	14,71	1,31	1,99	0,38	10,08	0,98	2,66
52612	50	PIE	Ricaurte	62,35	26,50	9,25	53,00	17,55	7,70	14,40
52621	51	TEL	Roberto Payán	44,42	10,99	6,22	23,86	4,46	7,43	16,29
52678	52	ABA	Samaniego	26,64	8,14	11,04	8,62	9,42	1,14	6,41
52685	53	RIO	San Bernardo	21,24	2,76	2,61	5,75	6,33	0,85	8,74
52687	54	JUA	San Lorenzo	21,68	3,20	6,03	3,58	7,80	1,38	6,40
52693	55	RIO	San Pablo	11,53	0,95	0,50	2,98	3,97	0,70	4,35
52683	56	OCC	Sandoná	14,66	1,86	5,65	0,22	5,53	1,02	4,25
52696	57	SAN	Santa Bárbara	74,27	16,52	2,64	69,85	3,42	3,87	12,73
52699	58	ABA	Santacruz	41,14	13,75	8,08	18,65	13,53	3,26	14,85
52720	59	SAB	Sapuyes	25,94	4,15	7,59	0,49	16,16	0,41	6,02
52786	60	COR	Taminango	16,24	2,24	2,60	2,71	7,69	0,82	4,98
52788	61	CEN	Tangua	22,37	2,97	3,90	0,93	8,99	2,17	9,82
52835	62	PAS	Tumaco	27,62	6,31	3,12	17,02	4,45	3,24	8,00
52838	63	SAB	Túquerres	15,18	2,63	2,18	2,93	7,46	0,82	4,71
52885	64	CEN	Yacuanquer	18,21	2,53	3,53	0,67	9,93	0,41	6,28
TOTAL DEPARTAMENTO				21,98	4,49	3,30	10,11	6,52	1,91	5,72

NECESIDADES BASICAS INSATISFECHAS (NBI)
INDICADORES DE NECESIDADES BASICAS INSATISFECHAS (NBI) CABECERAS
Fuente: DANE - Censo Nacional de Población y Vivienda (CNPV) 2018

Código DANE	#	Región	MUNICIPIOS	Cabeceras						
				Necesidades Basicas Insatisfechas por Categorías %						
				Prop de Personas en NBI (%)	Prop de Personas en miseria	Componente vivienda	Componente Servicios	Componente Hacinamiento	Componente Inasistencia	Componente dependencia económica
52001	1	CEN	Pasto	6,26	0,63	0,73	0,23	3,25	0,81	1,94
52019	2	RIO	Albán	21,86	3,64	15,52	1,47	4,68	0,91	3,08
52022	3	EXP	Aldana	10,35	0,79	1,32	0,00	4,28	1,91	3,63
52036	4	OCC	Ancuyá	10,65	0,65	3,62	0,30	6,58	0,00	0,80
52051	5	JUA	Arboleda	25,30	5,13	9,83	6,17	9,04	0,00	5,39
52079	6	TEL	Barbacoas	81,29	11,05	1,82	79,55	2,77	3,37	7,20
52083	7	RIO	Belén	10,84	1,23	2,77	0,16	6,19	0,38	2,95
52110	8	JUA	Buesaco	12,72	1,46	5,41	0,45	5,85	0,22	2,37
52694	9	JUA	Cartago	9,31	1,02	4,59	1,91	1,02	0,64	2,17
52240	10	CEN	Chachagüí	12,82	1,60	2,61	0,26	7,06	0,68	3,97
52203	11	RIO	Colón Genova	5,91	0,52	4,15	0,31	0,83	0,31	0,83
52207	12	OCC	Consacá	21,12	2,34	15,11	0,32	5,37	0,74	2,55
52210	13	EXP	Contadero	36,52	4,82	30,28	1,03	8,77	0,00	2,13
52215	14	EXP	Córdoba	21,01	3,37	11,91	0,52	9,69	0,00	2,42
52224	15	EXP	Cuaspuñ	28,68	5,20	18,06	0,71	11,48	0,97	3,14
52227	16	EXP	Cumbal	6,30	0,48	2,22	0,30	1,81	0,72	1,75
52233	17	COR	Cumbitara	16,69	2,64	3,18	0,74	4,73	5,34	6,35
52250	18	SAN	El Charco	60,19	9,18	0,69	55,25	4,69	2,19	8,40
52254	19	GUA	El Peñol	5,72	0,77	2,73	0,68	1,37	0,00	1,71
52256	20	COR	El Rosario	36,74	8,64	30,61	0,86	10,29	0,26	6,13
52258	21	RIO	El Tablón de Gómez	24,57	6,16	16,15	2,46	7,87	2,12	3,35
52260	22	GUA	El Tambo	13,79	1,59	6,30	0,56	4,40	0,75	3,61
52520	23	PAS	Francisco Pizarro	53,83	10,64	0,50	46,30	1,91	3,01	14,60
52287	24	EXP	Funes	34,22	4,07	27,53	0,68	8,60	0,14	1,87
52317	25	EXP	Guachucal	16,45	2,53	10,92	0,07	4,94	0,79	2,44
52320	26	SAB	Guaitarilla	12,91	1,18	8,33	0,27	2,71	0,47	2,41
52323	27	EXP	Gualmatán	20,79	2,81	15,79	0,07	5,52	0,00	2,22
52352	28	EXP	Iles	32,60	6,25	24,90	2,35	10,55	0,80	2,05
52354	29	SAB	Imués	16,21	1,81	12,93	0,34	1,81	0,57	2,83
52356	30	EXP	Ipiales	7,55	0,70	1,59	0,18	4,27	0,75	1,56
52378	31	RIO	La Cruz	13,50	1,80	5,87	0,20	4,40	0,87	4,24
52381	32	CEN	La Florida	37,44	6,88	31,83	1,54	7,21	0,00	3,74
52385	33	GUA	La Llanada	15,66	1,91	10,63	0,89	2,48	0,57	3,86
52390	34	SAN	La Tola	99,58	20,72	8,02	99,58	1,91	1,35	13,33
52399	35	JUA	La Unión	14,29	2,30	6,42	1,04	5,28	0,82	3,28
52405	36	COR	Leiva	23,77	4,05	15,40	1,44	6,78	0,45	5,07
52411	37	OCC	Linares	8,29	1,37	1,32	1,06	4,33	0,79	2,16
52418	38	GUA	Los Andes	10,63	1,53	4,03	0,62	5,27	0,10	2,42
52427	39	TEL	Magüi Payan	94,08	19,73	5,70	92,74	3,68	4,67	11,23
52435	40	PIE	Mallama	10,61	1,05	1,14	3,95	2,72	1,67	2,54
52473	41	SAN	Mosquera	98,54	9,93	2,16	98,50	0,57	1,74	6,41
52480	42	CEN	Nariño	24,64	3,22	11,07	0,61	4,29	0,80	12,07
52490	43	SAN	Olaya Herrera	81,93	14,41	0,51	79,75	4,30	5,45	9,42
52506	44	SAB	Ospina	13,08	1,37	8,70	0,00	1,69	0,16	3,90
52540	45	COR	Policarpa	15,15	3,21	3,61	0,67	7,81	0,95	6,03
52560	46	EXP	Potosí	9,67	0,98	3,14	0,15	5,64	0,10	1,62
52565	47	ABA	Providencia	35,15	5,20	31,52	4,57	2,68	0,63	1,02
52573	48	EXP	Puerres	14,73	2,73	8,39	0,35	5,66	0,44	3,31
52585	49	EXP	Pupiales	12,37	1,24	4,73	0,60	6,51	0,47	1,51
52612	50	PIE	Ricaurte	22,10	4,03	3,98	14,79	2,23	0,14	5,26
52621	51	TEL	Roberto Payán	61,01	14,97	9,70	56,70	2,79	2,87	9,01
52678	52	ABA	Samaniego	12,32	2,09	5,55	1,47	4,77	0,83	2,32
52685	53	RIO	San Bernardo	17,54	2,28	7,77	0,28	4,85	0,64	6,77
52687	54	JUA	San Lorenzo	46,89	7,49	42,59	1,32	6,12	0,35	4,75
52693	55	RIO	San Pablo	5,82	0,55	0,68	0,11	3,22	0,74	1,61
52683	56	OCC	Sandoná	13,24	1,47	7,36	0,40	2,84	0,80	3,44
52696	57	SAN	Santa Bárbara	91,47	16,53	0,41	91,02	1,97	2,25	13,10
52699	58	ABA	Santacruz	31,21	6,30	12,39	2,10	14,82	0,46	8,26
52720	59	SAB	Sapuyes	40,21	6,74	34,18	0,28	9,96	0,00	3,37
52786	60	COR	Taminango	12,99	0,90	4,92	0,55	3,58	0,96	3,88
52788	61	CEN	Tangua	20,54	2,80	11,58	0,80	4,77	0,73	6,34
52835	62	PAS	Tumaco	18,24	2,57	0,90	9,82	3,28	1,96	5,30
52838	63	SAB	Túquerres	7,49	0,82	1,96	0,22	3,15	0,58	2,42
52885	64	CEN	Yacuanquer	17,52	2,53	10,65	0,00	6,30	0,00	3,35
TOTAL DEPARTAMENTO				16,43	2,36	3,08	7,88	3,83	1,10	3,28

NECESIDADES BASICAS INSATISFECHAS (NBI)
INDICADORES DE NECESIDADES BASICAS INSATISFECHAS (NBI) CENTROS POBLADOS Y RURAL DISPERSO
 Fuente: DANE - Censo Nacional de Población y Vivienda (CNPV) 2018

Código DANE	#	Región	MUNICIPIOS	Centros Poblados y Rural Disperso						
				Necesidades Basicas Insatisfechas por Categorías %						
				Prop de Personas en NBI (%)	Prop de Personas en miseria	Componente vivienda	Componente Servicios	Componente Hacinamiento	Componente Inasistencia	Componente dependencia económica
52001	1	CEN	Pasto	15,14	1,74	1,80	0,23	8,35	1,39	5,27
52019	2	RIO	Albán	13,56	2,43	1,73	0,90	6,78	0,61	6,12
52022	3	EXP	Aldana	12,06	0,30	0,39	0,06	9,32	0,86	1,74
52036	4	OCC	Ancuyá	10,85	0,71	0,76	0,22	7,23	0,49	2,86
52051	5	JUA	Arboleda	25,31	4,11	0,90	3,04	12,00	1,16	12,75
52079	6	TEL	Barbacoas	67,80	28,63	3,55	57,92	13,82	11,49	21,69
52083	7	RIO	Belén	16,26	2,70	0,79	1,19	10,94	0,76	5,43
52110	8	JUA	Buesaco	18,45	2,55	0,82	5,04	8,24	1,13	6,10
52694	9	JUA	Cartago	24,27	3,68	0,88	9,81	9,80	0,92	7,20
52240	10	CEN	Chachagüí	20,79	3,36	2,86	0,35	13,84	0,64	6,74
52203	11	RIO	Colón Genova	13,99	0,96	2,06	1,72	2,50	1,90	6,94
52207	12	OCC	Consacá	11,67	1,38	1,39	0,16	6,38	0,50	4,62
52210	13	EXP	Contadero	14,14	1,34	0,45	0,72	10,76	1,09	2,60
52215	14	EXP	Córdoba	19,32	2,40	1,19	1,55	13,26	1,40	4,56
52224	15	EXP	Cuaspuñ	26,14	3,41	2,43	0,68	17,76	4,25	4,63
52227	16	EXP	Cumbal	17,70	4,71	5,60	5,33	7,41	1,64	4,20
52233	17	COR	Cumbitara	21,99	3,02	10,24	1,00	5,73	4,18	4,54
52250	18	SAN	El Charco	57,15	16,92	7,22	41,76	7,25	7,22	14,61
52254	19	GUA	El Peñol	18,79	3,38	4,48	4,18	6,21	2,07	5,59
52256	20	COR	El Rosario	15,19	1,97	2,47	2,43	6,22	0,56	5,56
52258	21	RIO	El Tablón de Gómez	25,96	4,05	3,22	7,34	11,85	1,22	7,07
52260	22	GUA	El Tambo	18,43	3,69	6,72	1,81	10,00	0,65	3,88
52520	23	PAS	Francisco Pizarro	43,09	5,53	1,53	32,47	1,31	4,60	10,24
52287	24	EXP	Funes	14,49	3,03	1,15	2,88	10,26	1,56	2,00
52317	25	EXP	Guachucal	13,54	1,09	0,55	0,15	6,33	1,49	6,16
52320	26	SAB	Guaitarilla	14,82	2,01	0,21	0,36	10,20	1,65	4,41
52323	27	EXP	Gualmatán	11,29	0,73	0,44	0,12	9,42	0,06	1,99
52352	28	EXP	Iles	25,04	5,18	1,92	1,53	19,25	1,96	5,65
52354	29	SAB	Imués	14,39	1,72	0,86	0,88	7,81	0,55	6,25
52356	30	EXP	Ipiales	16,60	2,10	1,40	1,98	10,69	1,37	3,54
52378	31	RIO	La Cruz	10,03	0,67	0,02	0,10	3,99	1,05	5,53
52381	32	CEN	La Florida	31,28	7,73	14,96	0,46	13,21	0,53	10,88
52385	33	GUA	La Llanada	22,61	4,00	10,88	4,16	5,60	1,64	5,00
52390	34	SAN	La Tola	65,51	18,14	3,03	57,52	7,79	5,39	14,06
52399	35	JUA	La Unión	22,39	3,61	2,19	6,21	9,41	2,05	6,58
52405	36	COR	Leiva	28,58	6,37	8,98	10,94	6,71	2,03	8,24
52411	37	OCC	Linares	16,12	2,34	2,18	1,20	9,70	0,50	5,05
52418	38	GUA	Los Andes	35,10	7,18	19,97	4,55	7,83	1,03	9,90
52427	39	TEL	Magüi Payan	75,94	27,04	4,53	64,66	3,07	10,50	25,41
52435	40	PIE	Mallama	12,00	2,78	1,58	2,21	3,91	0,66	6,84
52473	41	SAN	Mosquera	60,17	7,15	1,30	54,48	1,94	3,42	7,29
52480	42	CEN	Nariño	26,34	3,79	6,44	0,00	13,67	1,36	9,52
52490	43	SAN	Olaya Herrera	73,47	17,53	6,15	59,54	7,21	5,69	16,22
52506	44	SAB	Ospina	16,99	1,85	0,39	0,28	13,63	1,94	2,70
52540	45	COR	Policarpa	17,34	2,84	3,91	2,33	7,34	1,01	5,67
52560	46	EXP	Potosí	12,91	0,81	0,21	0,02	9,54	1,57	2,44
52565	47	ABA	Providencia	18,06	3,07	7,31	0,96	7,43	1,52	4,36
52573	48	EXP	Puerres	13,49	1,83	2,61	1,53	8,67	0,46	2,59
52585	49	EXP	Pupiales	15,89	1,35	0,61	0,27	11,88	1,23	3,24
52612	50	PIE	Ricaurte	67,67	29,47	9,95	58,05	19,58	8,70	15,60
52621	51	TEL	Roberto Payán	39,76	9,87	5,24	14,63	4,93	8,71	18,34
52678	52	ABA	Samaniego	33,67	11,10	13,74	12,13	11,71	1,28	8,42
52685	53	RIO	San Bernardo	22,69	2,95	0,60	7,89	6,92	0,93	9,52
52687	54	JUA	San Lorenzo	18,28	2,62	1,10	3,88	8,03	1,52	6,62
52693	55	RIO	San Pablo	13,79	1,10	0,43	4,12	4,26	0,68	5,44
52683	56	OCC	Sandoná	16,03	2,24	4,01	0,04	8,13	1,24	5,02
52696	57	SAN	Santa Bárbara	64,98	16,52	3,84	58,42	4,20	4,75	12,52
52699	58	ABA	Santacruz	42,95	15,11	7,29	21,68	13,29	3,78	16,06
52720	59	SAB	Sapuyes	22,22	3,47	0,66	0,55	17,77	0,51	6,71
52786	60	COR	Taminango	17,25	2,65	1,87	3,39	8,97	0,77	5,33
52788	61	CEN	Tangua	23,03	3,03	1,12	0,98	10,52	2,69	11,07
52835	62	PAS	Tumaco	38,83	10,78	5,77	25,64	5,86	4,77	11,23
52838	63	SAB	Túquerres	20,36	3,85	2,32	4,76	10,38	0,98	6,25
52885	64	CEN	Yacuanquer	18,52	2,53	0,28	0,98	11,59	0,59	7,61
TOTAL DEPARTAMENTO				27,16	6,48	3,51	12,20	9,02	2,66	8,00



NECESIDADES BÁSICAS INSATISFECHAS (NBI)
Indicadores de Necesidades Básicas Insatisfechas (NBI), a nivel de centro poblado
Fuente: DANE - Censo Nacional de Población y Vivienda (CNPV) 2018

Código DANE	Municipios	Clase	Código de centro poblado	Centro Poblado	Personas en Necesidades Básicas Insatisfechas por Categorías							Total personas en hogares particulares
					Personas en NBI (%)	Personas en miseria (%)	Componente vivienda (%)	Componente Servicios (%)	Componente Hacinamiento (%)	Componente Inasistencia (%)	Componente dependencia económica (%)	
52001	Pasto	Cabecera municipal	52001000	SAN JUAN DE PASTO	6,26	0,63	0,73	0,23	3,25	0,81	1,94	271.237
52001	Pasto	Centro Poblado	52001001	CATAMBUCO	11,02	0,64	0,28	0,03	5,88	2,17	3,31	6.831
52001	Pasto	Centro Poblado	52001003	EL ENCANO	17,01	4,28	0,12	-	11,14	3,79	6,24	817
52001	Pasto	Centro Poblado	52001004	GENOY	10,89	0,44	0,17	0,03	4,79	0,64	5,70	2.985
52001	Pasto	Centro Poblado	52001005	LA LAGUNA	13,69	1,48	0,19	-	10,55	0,37	4,07	1.081
52001	Pasto	Centro Poblado	52001007	OBONUCO	11,54	2,02	1,48	-	6,88	0,79	4,52	4.202
52001	Pasto	Centro Poblado	52001008	SANTA BARBARA	8,41	1,45	-	-	2,61	-	7,25	345
52001	Pasto	Centro Poblado	52001009	JONGOVITO	13,36	1,07	0,70	-	7,52	1,34	4,87	3.286
52001	Pasto	Centro Poblado	52001010	GUALMATÁN	11,20	0,41	-	-	5,55	1,23	4,83	973
52001	Pasto	Centro Poblado	52001012	MAPACHICO - ATICANCE	12,50	-	-	-	4,69	5,21	2,60	192
52001	Pasto	Centro Poblado	52001013	EL SOCORRO CIMARRÓN	10,00	1,21	0,30	-	5,76	-	5,15	330
52001	Pasto	Centro Poblado	52001016	MOTILÓN	6,80	-	2,04	-	-	-	4,76	147
52001	Pasto	Centro Poblado	52001019	CEROTAL	22,12	3,85	-	-	15,38	-	10,58	104
52001	Pasto	Centro Poblado	52001021	LA VICTORIA	14,61	-	-	-	8,99	-	5,62	178
52001	Pasto	Centro Poblado	52001024	SAN JOSÉ	10,73	-	-	-	4,52	-	6,21	177
52001	Pasto	Centro Poblado	52001025	EL PUERTO	20,74	0,57	-	-	13,02	1,72	6,58	699
52001	Pasto	Centro Poblado	52001027	CABRERA	12,33	0,83	0,83	1,50	2,17	-	8,67	600
52001	Pasto	Centro Poblado	52001029	DOLORES	6,80	1,97	1,75	-	2,85	0,88	3,29	456
52001	Pasto	Centro Poblado	52001030	BUESAQUILLO	14,94	2,24	2,48	-	7,30	1,62	5,78	2.905
52001	Pasto	Centro Poblado	52001033	CUJACAL	11,48	0,39	0,39	-	8,10	2,12	1,25	1.037
52001	Pasto	Centro Poblado	52001036	TESCUAL	15,50	-	0,74	-	5,90	2,58	6,27	542
52001	Pasto	Centro Poblado	52001039	ANGANROY	13,76	1,14	0,58	-	8,31	1,80	4,39	3.780
52001	Pasto	Centro Poblado	52001042	DAZA	11,40	-	1,10	-	7,35	1,47	1,47	272
52001	Pasto	Centro Poblado	52001051	CUBIJAN BAJO	13,17	-	1,12	-	7,00	1,12	3,92	357
52001	Pasto	Centro Poblado	52001052	SAN FERNANDO	14,80	-	1,45	-	10,01	0,44	2,90	689
52001	Pasto	Centro Poblado	52001053	MOCONDINO	6,56	-	-	-	6,56	-	-	61
52001	Pasto	Centro Poblado	52001055	CANCHALA	14,01	1,66	0,42	-	7,49	1,25	6,52	721
52001	Pasto	Centro Poblado	52001056	LOS ANGELES	10,81	-	-	0,54	5,95	-	4,32	185
52001	Pasto	Centro Poblado	52001058	LOS ANGELES	10,91	0,85	0,50	0,02	5,39	0,93	4,98	6.142
52001	Pasto	Centro Poblado	52001059	JAMONDINO	12,86	1,41	0,81	0,18	6,41	0,69	6,29	3.337
52001	Pasto	Centro Poblado	52001063	BOTANILLA	19,56	0,91	0,53	0,24	14,35	0,77	4,83	2.091
52001	Pasto	Centro Poblado	52001064	CHARGUAYACO	11,48	0,88	1,77	-	6,84	1,10	2,65	453
52001	Pasto	Centro Poblado	52001065	CRUZ DE AMARILLO	10,24	1,95	-	-	7,80	2,44	1,95	205
52001	Pasto	Centro Poblado	52001066	EL CAMPANERO	4,40	-	-	-	4,40	-	-	91
52001	Pasto	Centro Poblado	52001068	JURADO	2,40	-	-	-	-	2,40	-	125
52001	Pasto	Centro Poblado	52001071	LA MERCED	26,24	5,43	5,43	-	26,24	-	-	221
52001	Pasto	Centro Poblado	52001072	LAS ENCINAS	23,19	-	-	-	23,19	-	-	69
52001	Pasto	Centro Poblado	52001073	MAPACHICO ALTO	11,39	1,69	1,69	-	7,17	-	4,22	237
52001	Pasto	Centro Poblado	52001074	MAPACHICO SAN JOSÉ	16,17	2,99	-	-	5,39	-	13,77	167
52001	Pasto	Centro Poblado	52001076	SAN FRANCISCO	13,35	0,77	-	-	11,80	-	2,32	517
52001	Pasto	Centro Poblado	52001078	SAN JUAN DE ANGANROY	20,79	1,47	0,56	-	13,79	1,02	6,89	885
52001	Pasto	Centro Poblado	52001079	SANTA LUCÍA	21,11	-	-	4,44	10,00	-	6,67	90
52001	Pasto	Centro Poblado	52001080	VILLA MARÍA	12,39	-	-	-	5,31	1,33	5,75	226
52001	Pasto	Centro Poblado	52001086	GUALMATÁN ALTO	15,42	6,61	4,41	-	6,61	0,88	10,13	227
52001	Pasto	Centro Poblado	52001087	GUALMATAN ALTO	2,68	-	-	-	-	2,68	-	112
52001	Pasto	Centro Poblado	52001089	PUERRES	17,17	2,32	2,32	0,11	9,24	0,96	6,86	1.765
52001	Pasto	Rural Disperso	52001999	SAN JUAN DE PASTO	19,11	2,78	3,69	0,54	10,25	1,67	6,09	27.203
52019	Albán	Cabecera municipal	52019000	SAN JOSÉ	21,86	3,64	15,52	1,47	4,68	0,91	3,08	2.306
52019	Albán	Centro Poblado	52019004	CAMPOBELLO	-	-	-	-	-	-	-	58
52019	Albán	Centro Poblado	52019009	CARMELO ASENTAMIENTO 1	6,69	-	1,67	-	5,02	-	-	239
52019	Albán	Centro Poblado	52019013	FÁTIMA	-	-	-	-	-	-	-	88
52019	Albán	Rural Disperso	52019999	SAN JOSÉ	14,22	2,60	1,78	0,96	7,04	0,65	6,55	5.500
52022	Aldana	Cabecera municipal	52022000	ALDANA	10,35	0,79	1,32	-	4,28	1,91	3,63	1.517
52022	Aldana	Centro Poblado	52022001	PAMBA ROSA	10,31	-	0,30	-	7,47	0,90	1,64	669
52022	Aldana	Centro Poblado	52022003	SAN LUIS	12,09	-	1,18	-	8,53	1,18	1,18	422
52022	Aldana	Rural Disperso	52022999	ALDANA	12,34	0,38	0,33	0,07	9,69	0,82	1,81	4.264
52036	Ancuya	Cabecera municipal	52036000	ANCUYÁ	10,65	0,65	3,62	0,30	6,58	-	0,80	1.990
52036	Ancuya	Centro Poblado	52036017	INDO SANTA ROSA	16,77	2,48	-	-	11,18	2,48	5,59	161
52036	Ancuya	Rural Disperso	52036999	ANCUYÁ	10,68	0,66	0,79	0,23	7,11	0,43	2,78	5.330
52051	Arboleda	Cabecera municipal	52051000	BERRUECOS	25,30	5,13	9,83	6,17	9,04	-	5,39	1.150
52051	Arboleda	Centro Poblado	52051005	EL EMPATE	10,74	5,79	1,65	-	9,09	5,79	-	121
52051	Arboleda	Centro Poblado	52051007	ROSA FLORIDA SUR - SECTOR LA CAPILLA	-	-	-	-	-	5,71	-	105



NECESIDADES BÁSICAS INSATISFECHAS (NBI)
Indicadores de Necesidades Básicas Insatisfechas (NBI), a nivel de centro poblado
Fuente: DANE - Censo Nacional de Población y Vivienda (CNPV) 2018

Código DANE	Municipios	Clase	Código de centro poblado	Centro Poblado	Personas en Necesidades Básicas Insatisfechas por Categorías						Total personas en hogares particulares	
					Personas en NBI (%)	Personas en miseria (%)	Componente vivienda (%)	Componente Servicios (%)	Componente Hacinamiento (%)	Componente Inasistencia (%)		Componente dependencia económica (%)
52051	Arboleda	Centro Poblado	52051012	ROSAFLORIDA NORTE	12,50	-	-	-	8,33	-	4,17	216
52051	Arboleda	Centro Poblado	52051015	EL PEDREGAL	5,88	-	-	-	-	-	5,88	68
52051	Arboleda	Rural Disperso	52051999	BERRUECOS	26,73	4,34	0,94	3,30	12,54	1,04	13,63	5.966
52079	Barbacoas	Cabecera municipal	52079000	BARBACOAS	81,29	11,05	1,82	79,55	2,77	3,37	7,20	11.019
52079	Barbacoas	Centro Poblado	52079001	ALTAQUER	13,82	2,19	3,29	8,11	2,63	1,54	4,17	456
52079	Barbacoas	Centro Poblado	52079005	DIAGUILLO	14,29	-	-	14,29	-	-	-	56
52079	Barbacoas	Centro Poblado	52079006	JUNÍN	15,91	-	4,55	11,36	-	-	-	44
52079	Barbacoas	Centro Poblado	52079009	LOS BRAZOS	-	-	-	-	-	-	-	11
52079	Barbacoas	Centro Poblado	52079011	MONGÓN	-	-	-	-	-	-	-	1
52079	Barbacoas	Centro Poblado	52079013	PAMBANA	14,62	-	0,77	-	-	-	13,85	130
52079	Barbacoas	Centro Poblado	52079014	SUCRE GUINULTE	37,66	8,44	1,30	22,73	-	7,79	14,94	154
52079	Barbacoas	Centro Poblado	52079023	ÑAMBÍ	15,25	13,56	1,69	15,25	11,86	-	11,86	59
52079	Barbacoas	Centro Poblado	52079024	CARGAZON	60,98	14,63	-	60,98	-	4,88	9,76	82
52079	Barbacoas	Centro Poblado	52079026	EL DIVISO	23,36	2,19	4,38	11,68	2,92	2,19	4,38	274
52079	Barbacoas	Centro Poblado	52079029	SALÍ	93,90	40,24	4,88	85,37	23,17	6,10	28,05	82
52079	Barbacoas	Centro Poblado	52079035	PALO SECO	62,07	-	-	31,03	-	-	31,03	29
52079	Barbacoas	Rural Disperso	52079999	BARBACOAS	70,42	30,09	3,61	60,46	14,49	12,07	22,53	21.407
52083	Belén	Cabecera municipal	52083000	BELÉN	10,84	1,23	2,77	0,16	6,19	0,38	2,95	3.182
52083	Belén	Centro Poblado	52083001	SANTA ROSA	15,70	1,16	0,90	-	13,66	2,03	1,16	344
52083	Belén	Rural Disperso	52083999	BELÉN	16,34	2,92	0,90	1,36	10,55	0,57	6,04	2.435
52110	Buesaco	Cabecera municipal	52110000	BUESACO	12,72	1,46	5,41	0,45	5,85	0,22	2,37	5.825
52110	Buesaco	Centro Poblado	52110001	PALASINOY	2,94	-	-	2,94	-	-	-	34
52110	Buesaco	Centro Poblado	52110002	ROSAL DEL MONTE	14,19	0,87	-	0,87	6,23	0,69	7,27	578
52110	Buesaco	Centro Poblado	52110003	SAN ANTONIO	11,96	-	-	-	7,97	-	3,99	276
52110	Buesaco	Centro Poblado	52110004	SAN IGNACIO	15,25	-	-	1,69	6,78	-	6,78	59
52110	Buesaco	Centro Poblado	52110005	SANTAFÉ	8,42	3,06	-	-	7,40	3,06	1,02	392
52110	Buesaco	Centro Poblado	52110006	SANTAMARÍA	6,37	-	0,56	-	5,06	-	0,75	534
52110	Buesaco	Centro Poblado	52110007	VILLAMORENO	12,01	0,92	-	-	9,01	-	3,93	433
52110	Buesaco	Centro Poblado	52110008	VERACRUZ	10,59	5,88	-	-	5,88	-	10,59	170
52110	Buesaco	Centro Poblado	52110009	ALTACLARA	27,40	2,74	1,37	4,11	15,75	-	8,90	146
52110	Buesaco	Centro Poblado	52110022	JUANAMBÚ	3,48	-	-	-	-	-	3,48	115
52110	Buesaco	Centro Poblado	52110030	SAN MIGUEL SANTAFÉ	12,68	-	-	-	7,04	-	5,63	71
52110	Buesaco	Rural Disperso	52110999	BUESACO	20,25	2,88	0,97	6,18	8,56	1,27	6,55	11.301
52203	Colón	Cabecera municipal	52203000	GÉNOVA	5,91	0,52	4,15	0,31	0,83	0,31	0,83	965
52203	Colón	Centro Poblado	52203001	GUAITARILLA	13,01	-	2,44	0,81	6,50	-	3,25	123
52203	Colón	Centro Poblado	52203002	LA PLATA	7,69	-	7,69	-	-	-	-	26
52203	Colón	Centro Poblado	52203004	VILLANUEVA	9,31	-	0,15	0,46	2,44	0,92	5,34	655
52203	Colón	Rural Disperso	52203999	GÉNOVA	14,55	1,08	2,24	1,88	2,44	2,05	7,22	5.995
52207	Consacá	Cabecera municipal	52207000	CONSACÁ	21,12	2,34	15,11	0,32	5,37	0,74	2,55	1.880
52207	Consacá	Centro Poblado	52207004	BOMBONA	5,05	1,35	0,25	0,25	1,68	1,09	3,11	1.189
52207	Consacá	Centro Poblado	52207013	EL HATILLO	16,37	-	1,46	-	5,26	1,17	8,48	342
52207	Consacá	Centro Poblado	52207023	RUMIPAMBA	4,05	1,25	-	-	2,80	-	2,49	321
52207	Consacá	Rural Disperso	52207999	CONSACÁ	13,04	1,46	1,67	0,16	7,49	0,38	4,81	6.366
52210	Contadero	Cabecera municipal	52210000	CONTADERO	36,52	4,82	30,28	1,03	8,77	-	2,13	1.265
52210	Contadero	Centro Poblado	52210001	ALDEA DE MARÍA	13,76	-	-	-	13,76	-	-	109
52210	Contadero	Centro Poblado	52210002	LA JOSEFINA	15,77	1,54	0,77	3,46	11,54	-	1,54	260
52210	Contadero	Rural Disperso	52210999	CONTADERO	14,06	1,36	0,44	0,58	10,65	1,17	2,72	4.787
52215	Córdoba	Cabecera municipal	52215000	CÓRDOBA	21,01	3,37	11,91	0,52	9,69	-	2,42	3.056
52215	Córdoba	Centro Poblado	52215001	LOS ARRAYANES	14,97	1,91	-	-	10,19	2,87	3,82	314
52215	Córdoba	Centro Poblado	52215004	SANTANDER	20,04	2,27	1,51	1,13	15,69	0,57	3,40	529
52215	Córdoba	Centro Poblado	52215005	PUEBLO BAJO	15,38	-	-	-	9,62	-	5,77	156
52215	Córdoba	Rural Disperso	52215999	CÓRDOBA	19,47	2,46	1,23	1,64	13,28	1,42	4,62	10.772
52224	Cuaspuclay Carlosama	Cabecera municipal	52224000	CARLOSAMA	28,68	5,20	18,06	0,71	11,48	0,97	3,14	2.674
52224	Cuaspuclay Carlosama	Rural Disperso	52224999	CARLOSAMA	26,14	3,41	2,43	0,68	17,76	4,25	4,63	6.301
52227	Cumbal	Cabecera municipal	52227000	CUMBAL	6,30	0,48	2,22	0,30	1,81	0,72	1,75	6.621
52227	Cumbal	Centro Poblado	52227001	CHILES	9,55	0,63	1,25	-	7,05	-	1,88	1.277
52227	Cumbal	Centro Poblado	52227004	PANÁN	11,27	-	0,21	-	9,55	0,34	1,17	1.455
52227	Cumbal	Centro Poblado	52227006	NAZATE	17,37	1,40	2,52	-	10,92	1,40	3,92	357
52227	Cumbal	Centro Poblado	52227009	EL CHOTA	16,45	-	-	-	8,23	3,34	4,88	389
52227	Cumbal	Centro Poblado	52227010	LA POMA	12,61	1,15	-	-	9,17	-	4,58	349
52227	Cumbal	Rural Disperso	52227999	CUMBAL	18,70	5,44	6,44	6,25	7,19	1,82	4,52	22.224
52233	Cumbitara	Cabecera municipal	52233000	CUMBITARA	16,69	2,64	3,18	0,74	4,73	5,34	6,35	1.480
52233	Cumbitara	Centro Poblado	52233001	DAMASCO	23,71	-	4,12	-	12,37	5,15	2,06	194



NECESIDADES BÁSICAS INSATISFECHAS (NBI)
Indicadores de Necesidades Básicas Insatisfechas (NBI), a nivel de centro poblado
Fuente: DANE - Censo Nacional de Población y Vivienda (CNPV) 2018

Código DANE	Municipios	Clase	Código de centro poblado	Centro Poblado	Personas en Necesidades Básicas Insatisfechas por Categorías							Total personas en hogares particulares
					Personas en NBI (%)	Personas en miseria (%)	Componente vivienda (%)	Componente Servicios (%)	Componente Haciamiento (%)	Componente Inasistencia (%)	Componente dependencia económica (%)	
52233	Cumbitara	Centro Poblado	52233002	EL DESIERTO	24,32	-	13,51	-	-	-	10,81	37
52233	Cumbitara	Centro Poblado	52233003	PISANDA	2,86	0,84	-	-	2,86	-	0,84	594
52233	Cumbitara	Centro Poblado	52233007	LA ESPERANZA	6,08	-	1,52	-	3,04	-	1,52	263
52233	Cumbitara	Centro Poblado	52233008	SANTA ROSA	24,66	-	1,37	-	16,89	4,57	1,83	219
52233	Cumbitara	Centro Poblado	52233012	CAMPO BELLO	24,39	-	6,10	-	4,88	7,32	6,10	82
52233	Cumbitara	Rural Disperso	52233999	CUMBITARA	28,44	4,67	15,50	1,62	5,26	5,62	6,20	2.226
52240	Chachagüí	Cabecera municipal	52240000	CHACHAGÜÍ	12,82	1,60	2,61	0,26	7,06	0,68	3,97	4.252
52240	Chachagüí	Centro Poblado	52240001	ARIZONA	4,88	-	-	-	-	-	4,88	82
52240	Chachagüí	Centro Poblado	52240002	AGRARIO	8,70	-	-	-	8,70	-	-	46
52240	Chachagüí	Centro Poblado	52240003	CANO ALTO	15,75	-	-	-	12,60	-	3,15	127
52240	Chachagüí	Centro Poblado	52240004	CAÑO BAJO	11,43	11,43	-	-	11,43	-	11,43	35
52240	Chachagüí	Centro Poblado	52240005	CHORRILLO	11,52	-	2,36	-	4,19	1,57	3,40	382
52240	Chachagüí	Centro Poblado	52240006	GUAIRABAMBA	19,86	2,74	-	-	10,96	-	11,64	146
52240	Chachagüí	Centro Poblado	52240008	LA LOMA	13,92	0,93	0,70	-	10,44	0,70	3,02	431
52240	Chachagüí	Centro Poblado	52240011	SANTA MÓNICA	11,68	-	-	-	8,76	-	2,92	137
52240	Chachagüí	Centro Poblado	52240012	COCHA CANO	20,55	3,42	-	-	20,55	3,42	-	146
52240	Chachagüí	Centro Poblado	52240013	PEDREGAL	23,18	2,05	0,91	-	18,86	-	5,45	440
52240	Chachagüí	Rural Disperso	52240999	CHACHAGÜÍ	22,37	4,01	3,52	0,46	14,61	0,62	7,55	6.133
52250	El Charco	Cabecera municipal	52250000	EL CHARCO	60,19	9,18	0,69	55,25	4,69	2,19	8,40	6.979
52250	El Charco	Centro Poblado	52250003	SAN PEDRO	66,28	9,30	1,74	66,28	-	4,65	7,56	172
52250	El Charco	Centro Poblado	52250022	EL CUIL	76,27	22,63	4,11	69,30	3,01	4,11	21,52	632
52250	El Charco	Centro Poblado	52250023	BAZÁN	68,42	16,23	3,07	62,28	-	3,51	15,79	228
52250	El Charco	Rural Disperso	52250999	EL CHARCO	55,90	16,76	7,51	39,75	7,68	7,47	14,35	13.060
52254	El Peñol	Cabecera municipal	52254000	EL PEÑOL	5,72	0,77	2,73	0,68	1,37	-	1,71	1.172
52254	El Peñol	Centro Poblado	52254002	SAN FRANCISCO	4,76	-	-	-	-	-	4,76	84
52254	El Peñol	Centro Poblado	52254003	PEÑOL VIEJO	20,99	4,94	-	-	16,05	4,94	4,94	81
52254	El Peñol	Centro Poblado	52254004	SAN FRANCISCO BAJO	7,43	2,29	-	0,57	4,57	-	4,57	175
52254	El Peñol	Rural Disperso	52254999	EL PEÑOL	19,43	3,46	4,80	4,46	6,21	2,14	5,66	4.683
52256	El Rosario	Cabecera municipal	52256000	EL ROSARIO	36,74	8,64	30,61	0,86	10,29	0,26	6,13	1.516
52256	El Rosario	Centro Poblado	52256003	LA ESMERALDA	12,28	2,51	3,51	0,25	8,27	0,75	2,01	399
52256	El Rosario	Centro Poblado	52256004	LA SIERRA	9,80	1,12	0,28	1,96	5,32	-	3,36	357
52256	El Rosario	Centro Poblado	52256008	EL VADO	12,17	-	-	4,35	-	2,61	5,22	115
52256	El Rosario	Centro Poblado	52256012	MARTÍN PÉREZ	22,03	3,39	-	2,54	11,02	-	11,86	118
52256	El Rosario	Centro Poblado	52256024	EL RINCÓN	10,79	-	-	-	2,88	-	7,91	417
52256	El Rosario	Centro Poblado	52256025	EL SUSPIRO	6,06	-	-	-	6,06	-	-	66
52256	El Rosario	Rural Disperso	52256999	EL ROSARIO	16,64	2,28	3,08	2,99	6,52	0,63	5,81	3.510
52258	El Tablón De Gómez	Cabecera municipal	52258000	EL TABLÓN DE GÓMEZ	24,57	6,16	16,15	2,46	7,87	2,12	3,35	1.461
52258	El Tablón De Gómez	Centro Poblado	52258001	APONTE	37,62	4,64	7,42	10,73	18,41	0,40	5,96	755
52258	El Tablón De Gómez	Centro Poblado	52258002	LA CUEVA	22,00	1,81	-	9,07	5,22	1,81	8,62	441
52258	El Tablón De Gómez	Centro Poblado	52258003	LAS MESAS	17,43	0,90	0,28	5,95	6,50	0,69	5,26	1.446
52258	El Tablón De Gómez	Centro Poblado	52258005	LA VICTORIA	9,68	3,23	-	-	6,45	-	6,45	124
52258	El Tablón De Gómez	Centro Poblado	52258015	SAN RAFAEL	13,07	-	-	-	8,17	-	4,90	306
52258	El Tablón De Gómez	Rural Disperso	52258999	EL TABLÓN DE GÓMEZ	27,26	4,79	3,67	7,55	12,71	1,41	7,48	8.702
52260	El Tambo	Cabecera municipal	52260000	EL TAMBO	13,79	1,59	6,30	0,56	4,40	0,75	3,61	4.792
52260	El Tambo	Rural Disperso	52260999	EL TAMBO	18,43	3,69	6,72	1,81	10,00	0,65	3,88	7.660
52287	Funes	Cabecera municipal	52287000	FUNES	34,22	4,07	27,53	0,68	8,60	0,14	1,87	2.779
52287	Funes	Centro Poblado	52287001	CHAPAL	6,27	-	0,33	-	4,29	-	1,65	303
52287	Funes	Rural Disperso	52287999	FUNES	15,29	3,32	1,23	3,16	10,84	1,71	2,03	3.100
52317	Guachucal	Cabecera municipal	52317000	GUACHUCAL	16,45	2,53	10,92	0,07	4,94	0,79	2,44	3.039
52317	Guachucal	Centro Poblado	52317001	COLIMBA	13,60	-	-	-	11,18	-	2,42	331
52317	Guachucal	Centro Poblado	52317002	EL CONSUELO DE CHILLANQUER	44,44	-	-	-	22,22	-	22,22	36
52317	Guachucal	Centro Poblado	52317003	SAN DIEGO DE MUELLAMUES	6,64	-	0,50	-	3,65	0,66	1,83	602
52317	Guachucal	Centro Poblado	52317004	SAN JOSÉ DE CHILLANQUER	29,63	-	-	-	29,63	-	-	27
52317	Guachucal	Centro Poblado	52317005	LA VICTORIA	10,51	-	-	-	6,61	-	3,89	257
52317	Guachucal	Centro Poblado	52317007	ARVELA	-	-	-	-	-	-	-	29
52317	Guachucal	Centro Poblado	52317008	QUETAMBÚD	15,67	-	1,53	-	8,18	-	5,96	587
52317	Guachucal	Rural Disperso	52317999	GUACHUCAL	13,72	1,23	0,54	0,17	6,17	1,66	6,46	13.937
52320	Guaitarilla	Cabecera municipal	52320000	GUAITARILLA	12,91	1,18	8,33	0,27	2,71	0,47	2,41	4.058
52320	Guaitarilla	Centro Poblado	52320016	EL ROSAL	8,89	2,96	-	-	8,89	-	2,96	135
52320	Guaitarilla	Rural Disperso	52320999	GUAITARILLA	14,94	1,99	0,21	0,36	10,23	1,69	4,44	6.581
52323	Gualmatán	Cabecera municipal	52323000	GUALMATÁN	20,79	2,81	15,79	0,07	5,52	-	2,22	2.881
52323	Gualmatán	Centro Poblado	52323001	CUATIS	11,97	1,11	-	-	10,20	-	2,88	451
52323	Gualmatán	Rural Disperso	52323999	GUALMATÁN	11,19	0,68	0,51	0,14	9,30	0,07	1,86	2.958



NECESIDADES BÁSICAS INSATISFECHAS (NBI)
Indicadores de Necesidades Básicas Insatisfechas (NBI), a nivel de centro poblado
Fuente: DANE - Censo Nacional de Población y Vivienda (CNPV) 2018

Código DANE	Municipios	Clase	Código de centro poblado	Centro Poblado	Personas en Necesidades Básicas Insatisfechas por Categorías							Total personas en hogares particulares
					Personas en NBI (%)	Personas en miseria (%)	Componente vivienda (%)	Componente Servicios (%)	Componente Hacinamiento (%)	Componente Inasistencia (%)	Componente dependencia económica (%)	
52352	Iles	Cabecera municipal	52352000	ILES	32,60	6,25	24,90	2,35	10,55	0,80	2,05	2.000
52352	Iles	Centro Poblado	52352003	SAN FRANCISCO	11,11	2,96	-	2,22	8,89	-	2,96	135
52352	Iles	Centro Poblado	52352006	EL CAPULI	16,46	11,39	-	-	16,46	6,33	5,06	79
52352	Iles	Centro Poblado	52352009	EL PORVENIR	15,00	-	5,00	-	10,00	-	-	40
52352	Iles	Centro Poblado	52352010	EL PORVENIR 1	-	-	-	-	-	-	-	7
52352	Iles	Rural Disperso	52352999	ILES	25,69	5,19	1,98	1,55	19,69	1,96	5,79	4.851
52354	Imués	Cabecera municipal	52354000	IMUÉS	16,21	1,81	12,93	0,34	1,81	0,57	2,83	882
52354	Imués	Centro Poblado	52354002	PILCUAN LA RECTA	7,85	-	-	-	4,78	-	3,07	293
52354	Imués	Centro Poblado	52354004	PILCUAN VIEJO	8,30	-	-	-	5,54	1,04	1,73	289
52354	Imués	Centro Poblado	52354007	EL PEDREGAL	9,53	1,06	0,35	0,12	6,59	0,35	3,18	850
52354	Imués	Centro Poblado	52354012	SANTA ANA	6,40	-	-	-	2,36	-	4,04	297
52354	Imués	Rural Disperso	52354999	IMUÉS	17,11	2,27	1,18	1,26	8,93	0,64	7,73	3.740
52356	Ipiales	Cabecera municipal	52356000	IPIALES	7,55	0,70	1,59	0,18	4,27	0,75	1,56	69.946
52356	Ipiales	Centro Poblado	52356001	LA VICTORIA	13,54	0,94	0,60	-	10,52	0,47	2,88	1.492
52356	Ipiales	Centro Poblado	52356002	LAS LAJAS	14,55	0,74	-	0,74	12,21	1,36	0,99	811
52356	Ipiales	Centro Poblado	52356003	SAN JUAN	6,56	-	0,24	-	3,58	0,72	2,03	838
52356	Ipiales	Centro Poblado	52356004	YARAMAL	9,97	0,54	-	-	7,04	0,65	2,82	923
52356	Ipiales	Centro Poblado	52356005	LOMAS DE SURAS	2,81	-	-	-	1,52	0,70	0,59	853
52356	Ipiales	Centro Poblado	52356008	ZAGUARÁN	7,22	-	-	-	6,19	1,03	1,37	291
52356	Ipiales	Centro Poblado	52356009	LAS CRUCES	7,99	1,50	0,33	-	4,83	0,83	3,49	601
52356	Ipiales	Centro Poblado	52356011	EL PLACER	19,86	2,46	1,05	-	17,75	1,76	1,76	569
52356	Ipiales	Centro Poblado	52356012	LOS CHILCOS	18,62	-	0,93	-	15,64	0,74	1,30	537
52356	Ipiales	Centro Poblado	52356013	YANALA	3,33	-	-	-	3,33	-	-	120
52356	Ipiales	Centro Poblado	52356014	JARDINES DE SUCUMBOS	17,39	9,88	16,21	7,91	-	5,53	-	253
52356	Ipiales	Rural Disperso	52356999	IPIALES	18,03	2,39	1,53	2,41	11,35	1,47	3,97	27.279
52378	La Cruz	Cabecera municipal	52378000	LA CRUZ	13,50	1,80	5,87	0,20	4,40	0,87	4,24	7.549
52378	La Cruz	Centro Poblado	52378005	SAN GERARDO	7,66	-	-	-	1,46	-	6,20	274
52378	La Cruz	Centro Poblado	52378009	TAJUMBINA	9,63	2,62	-	-	8,06	0,31	3,87	955
52378	La Cruz	Centro Poblado	52378013	CABUYALES	9,39	-	-	-	4,42	-	4,97	181
52378	La Cruz	Centro Poblado	52378017	LA ESTANCIA	9,31	0,52	-	-	4,79	1,29	3,75	773
52378	La Cruz	Rural Disperso	52378999	LA CRUZ	10,28	0,46	0,03	0,13	3,43	1,20	5,95	6.929
52381	La Florida	Cabecera municipal	52381000	LA FLORIDA	37,44	6,88	31,83	1,54	7,21	-	3,74	1.816
52381	La Florida	Centro Poblado	52381001	MATITUY	16,07	2,68	1,56	-	11,83	0,89	4,46	448
52381	La Florida	Centro Poblado	52381002	ROBLES	19,43	2,37	2,37	-	11,85	-	7,58	211
52381	La Florida	Centro Poblado	52381003	TUNJA LA GRANDE	30,77	2,50	6,73	-	14,42	-	12,12	520
52381	La Florida	Centro Poblado	52381008	EL RODEO	12,82	-	4,27	-	3,42	-	5,13	117
52381	La Florida	Centro Poblado	52381011	ACHUPAYAS	53,33	15,00	31,67	-	10,83	-	25,83	120
52381	La Florida	Centro Poblado	52381012	PANCHINDO	23,31	6,02	14,29	-	12,03	-	6,02	133
52381	La Florida	Rural Disperso	52381999	LA FLORIDA	33,07	8,85	17,12	0,58	13,53	0,60	11,32	5.682
52385	La Llanada	Cabecera municipal	52385000	LA LLANADA	15,66	1,91	10,63	0,89	2,48	0,57	3,86	2.822
52385	La Llanada	Centro Poblado	52385001	VERGEL	8,08	1,11	3,06	-	3,62	-	2,51	359
52385	La Llanada	Centro Poblado	52385015	BOLIVAR	8,33	3,03	1,52	-	6,82	-	3,03	132
52385	La Llanada	Rural Disperso	52385999	LA LLANADA	26,15	4,58	12,90	5,18	5,88	2,04	5,58	2.008
52390	La Tola	Cabecera municipal	52390000	LA TOLA	99,58	20,72	8,02	99,58	1,91	1,35	13,33	2.881
52390	La Tola	Centro Poblado	52390003	VIGIA DE LA MAR	40,00	4,86	1,08	28,11	-	5,41	10,27	185
52390	La Tola	Centro Poblado	52390009	MULATOS	88,89	-	-	22,22	-	-	66,67	18
52390	La Tola	Centro Poblado	52390015	PUEBLITO	83,85	19,25	6,83	76,40	4,35	-	15,53	161
52390	La Tola	Centro Poblado	52390016	SAN PABLO MAR	73,79	11,89	0,97	69,66	2,91	1,70	12,14	412
52390	La Tola	Rural Disperso	52390999	LA TOLA	64,57	20,50	3,33	56,62	9,68	6,53	14,20	2.190
52399	La Unión	Cabecera municipal	52399000	LA UNIÓN	14,29	2,30	6,42	1,04	5,28	0,82	3,28	11.380
52399	La Unión	Centro Poblado	52399001	SANTANDER	3,70	-	-	-	-	3,70	-	270
52399	La Unión	Centro Poblado	52399003	LA CALDERA	17,51	-	-	4,67	8,95	2,33	1,56	257
52399	La Unión	Centro Poblado	52399012	LA PLAYA	7,86	-	-	2,14	5,71	-	-	140
52399	La Unión	Centro Poblado	52399018	OLIVOS	-	-	-	-	-	-	-	106
52399	La Unión	Centro Poblado	52399029	LA BETULIA	52,91	13,76	3,17	49,74	11,64	-	2,12	189
52399	La Unión	Centro Poblado	52399030	QUIROZ ALTO	14,44	-	-	2,78	8,89	-	2,78	180
52399	La Unión	Centro Poblado	52399035	EL MANGO	31,52	4,35	3,26	10,87	-	8,70	13,04	92
52399	La Unión	Centro Poblado	52399036	LA BETULIA BAJO	56,86	10,78	-	52,94	14,71	-	-	102
52399	La Unión	Rural Disperso	52399999	LA UNIÓN	22,52	3,65	2,32	5,61	9,68	2,07	6,98	15.801
52405	Leiva	Cabecera municipal	52405000	LEIVA	23,77	4,05	15,40	1,44	6,78	0,45	5,07	2.642
52405	Leiva	Centro Poblado	52405001	EL PALMAR	17,98	1,26	2,21	-	3,47	5,05	8,52	317
52405	Leiva	Centro Poblado	52405002	LAS DELICIAS	7,82	-	2,23	-	-	3,35	2,23	179
52405	Leiva	Centro Poblado	52405006	PUERTO NUEVO	23,31	4,51	2,26	12,03	12,03	1,50	3,01	133



NECESIDADES BÁSICAS INSATISFECHAS (NBI)
Indicadores de Necesidades Básicas Insatisfechas (NBI), a nivel de centro poblado
Fuente: DANE - Censo Nacional de Población y Vivienda (CNPV) 2018

Código DANE	Municipios	Clase	Código de centro poblado	Centro Poblado	Personas en Necesidades Básicas Insatisfechas por Categorías							Total personas en hogares particulares
					Personas en NBI (%)	Personas en miseria (%)	Componente vivienda (%)	Componente Servicios (%)	Componente Hacinamiento (%)	Componente Inasistencia (%)	Componente dependencia económica (%)	
52405	Leiva	Centro Poblado	52405007	SANTA LUCÍA	9,80	0,98	0,98	3,92	-	-	5,88	102
52405	Leiva	Centro Poblado	52405008	LA FLORIDA	19,39	7,14	8,16	7,65	2,04	4,08	6,63	196
52405	Leiva	Centro Poblado	52405009	EL TABLÓN	27,19	8,77	0,88	-	8,77	15,79	10,53	114
52405	Leiva	Centro Poblado	52405014	VILLA BAJA	10,39	-	3,90	-	-	6,49	-	77
52405	Leiva	Rural Disperso	52405999	LEIVA	31,52	7,18	10,45	12,90	7,48	1,31	8,83	4.441
52411	Linares	Cabecera municipal	52411000	LINARES	8,29	1,37	1,32	1,06	4,33	0,79	2,16	1.894
52411	Linares	Centro Poblado	52411001	SAN FRANCISCO	4,15	-	-	-	4,15	-	-	313
52411	Linares	Centro Poblado	52411002	TÁBILES	10,04	-	0,84	-	5,02	0,84	3,35	478
52411	Linares	Centro Poblado	52411003	TAMBILLO BRAVOS	4,13	-	0,83	-	3,31	-	-	121
52411	Linares	Centro Poblado	52411004	BELLA FLORIDA	-	-	-	-	-	-	-	70
52411	Linares	Centro Poblado	52411005	ARBOLEDAS	12,19	-	0,75	-	8,46	-	2,99	402
52411	Linares	Centro Poblado	52411006	BELLA VISTA	13,74	-	-	-	11,85	-	1,90	211
52411	Linares	Rural Disperso	52411999	LINARES	18,19	3,02	2,67	1,56	10,70	0,57	5,93	5.460
52418	Los Andes	Cabecera municipal	52418000	SOTOMAYOR	10,63	1,53	4,03	0,62	5,27	0,10	2,42	4.045
52418	Los Andes	Rural Disperso	52418999	SOTOMAYOR	35,10	7,18	19,97	4,55	7,83	1,03	9,90	4.638
52427	Magüí	Cabecera municipal	52427000	PAYÁN	94,08	19,73	5,70	92,74	3,68	4,67	11,23	6.610
52427	Magüí	Centro Poblado	52427003	NANSALBID	83,13	20,25	2,15	78,22	2,15	7,06	15,95	652
52427	Magüí	Centro Poblado	52427005	GUILPI PIRAGUA	84,38	25,28	5,11	77,84	-	9,66	21,59	352
52427	Magüí	Centro Poblado	52427006	RICAUARTE	84,38	14,06	1,95	65,23	1,56	5,86	25,78	256
52427	Magüí	Centro Poblado	52427015	BRISAS DE HAMBURGO	54,79	14,17	1,46	38,54	-	10,63	18,33	480
52427	Magüí	Centro Poblado	52427016	BELLA VISTA	76,06	23,94	-	60,56	9,86	-	39,44	71
52427	Magüí	Centro Poblado	52427017	CAMPO ALEGRE	89,80	24,49	7,14	78,57	9,18	10,20	14,29	98
52427	Magüí	Rural Disperso	52427999	PAYÁN	75,83	28,58	4,90	64,44	3,32	10,96	26,53	9.736
52435	Mallama	Cabecera municipal	52435000	PIEDRANCHA	10,61	1,05	1,14	3,95	2,72	1,67	2,54	1.140
52435	Mallama	Centro Poblado	52435002	CHUCUNES	3,80	-	-	-	2,53	-	1,27	316
52435	Mallama	Centro Poblado	52435008	SAN MIGUEL	2,24	-	-	-	-	1,25	1,00	401
52435	Mallama	Centro Poblado	52435009	EL CARMELO	2,77	-	1,31	-	1,47	-	-	613
52435	Mallama	Centro Poblado	52435010	EL ARCO	4,85	-	-	-	-	-	4,85	454
52435	Mallama	Centro Poblado	52435011	EL ARENAL	9,06	2,54	-	-	3,99	-	7,61	276
52435	Mallama	Rural Disperso	52435999	PIEDRANCHA	15,40	3,83	2,10	3,16	5,01	0,84	8,72	4.772
52473	Mosquera	Cabecera municipal	52473000	MOSQUERA	98,54	9,93	2,16	98,50	0,57	1,74	6,41	5.055
52473	Mosquera	Centro Poblado	52473001	COCALITO JIMÉNEZ (GABRIEL TURBAY)	89,01	4,40	-	89,01	-	-	4,40	91
52473	Mosquera	Centro Poblado	52473004	COCAL DE LOS PAYANES	15,29	-	0,75	5,76	-	2,01	6,77	399
52473	Mosquera	Centro Poblado	52473006	FIRME CIFUENTES	90,42	6,55	0,16	88,34	1,28	1,60	6,23	626
52473	Mosquera	Centro Poblado	52473007	BOCAS DE GUANDIPA	45,45	-	-	-	-	-	45,45	11
52473	Mosquera	Centro Poblado	52473009	EL GARCERO	32,74	6,19	-	9,73	3,54	5,31	20,35	113
52473	Mosquera	Centro Poblado	52473010	EL BAJITO DE ECHANDÍA	72,84	18,51	-	60,90	1,79	12,24	16,42	335
52473	Mosquera	Centro Poblado	52473014	PAMPA CHAPILA	31,16	4,19	-	31,16	-	-	4,19	215
52473	Mosquera	Centro Poblado	52473015	PLAYA NUEVA	56,47	6,61	0,28	53,72	1,10	2,48	5,51	363
52473	Mosquera	Centro Poblado	52473018	EL TORTUGO	71,84	22,33	-	71,84	-	-	22,33	103
52473	Mosquera	Centro Poblado	52473026	EL CANTIL	92,92	-	-	92,92	-	-	-	113
52473	Mosquera	Centro Poblado	52473027	EL NARANJO	66,01	7,84	-	56,21	9,80	-	7,84	153
52473	Mosquera	Centro Poblado	52473033	PAMPA QUIÑONES	83,02	4,72	-	81,13	-	6,60	-	106
52473	Mosquera	Rural Disperso	52473999	MOSQUERA	58,08	7,19	2,46	52,36	2,50	3,77	6,27	2.519
52480	Nariño	Cabecera municipal	52480000	NARIÑO	24,64	3,22	11,07	0,61	4,29	0,80	12,07	2.610
52480	Nariño	Rural Disperso	52480999	NARIÑO	26,34	3,79	6,44	-	13,67	1,36	9,52	1.397
52490	Olaya Herrera	Cabecera municipal	52490000	BOCAS DE SATINGA	81,93	14,41	0,51	79,75	4,30	5,45	9,42	10.067
52490	Olaya Herrera	Centro Poblado	52490003	EL CARMEN	89,01	12,39	0,70	86,91	1,92	3,32	9,25	573
52490	Olaya Herrera	Centro Poblado	52490008	SAN JOSÉ CALABAZAL	98,66	3,01	3,68	95,32	1,34	-	1,34	299
52490	Olaya Herrera	Centro Poblado	52490011	ALTO ZAPANQUE	100,00	20,59	-	100,00	20,59	-	-	34
52490	Olaya Herrera	Centro Poblado	52490012	BAJO ZAPANQUE	88,24	17,65	-	88,24	-	17,65	-	34
52490	Olaya Herrera	Centro Poblado	52490013	LA TOLITA	80,82	2,74	2,74	80,82	-	-	-	73
52490	Olaya Herrera	Centro Poblado	52490014	ZAPOTAL	94,93	29,71	-	87,68	-	4,35	32,61	138
52490	Olaya Herrera	Centro Poblado	52490015	BOCA DE VIBORA	41,13	7,66	16,53	11,29	-	8,87	14,52	248
52490	Olaya Herrera	Centro Poblado	52490017	CAROLINA	89,58	23,61	-	84,72	3,47	5,56	19,44	144
52490	Olaya Herrera	Centro Poblado	52490018	LAS PALMAS	60,28	11,35	-	39,01	4,96	8,51	22,70	141
52490	Olaya Herrera	Centro Poblado	52490019	SAMARITANO	17,39	-	-	-	4,35	4,97	8,07	161
52490	Olaya Herrera	Centro Poblado	52490020	SANTAMARIA	53,77	10,38	-	41,51	1,89	5,66	16,98	212
52490	Olaya Herrera	Rural Disperso	52490999	BOCAS DE SATINGA	73,41	18,98	6,89	58,50	8,33	5,95	17,16	9.232
52506	Ospina	Cabecera municipal	52506000	OSPINA	13,08	1,37	8,70	-	1,69	0,16	3,90	1.896
52506	Ospina	Centro Poblado	52506002	SAN ISIDRO	5,75	-	-	-	5,75	-	-	348
52506	Ospina	Centro Poblado	52506005	CUNCHILA O MORENO	20,55	5,48	-	-	20,55	5,48	-	73



NECESIDADES BÁSICAS INSATISFECHAS (NBI)
Indicadores de Necesidades Básicas Insatisfechas (NBI), a nivel de centro poblado
Fuente: DANE - Censo Nacional de Población y Vivienda (CNPV) 2018

Código DANE	Municipios	Clase	Código de centro poblado	Centro Poblado	Personas en Necesidades Básicas Insatisfechas por Categorías							Total personas en hogares particulares
					Personas en NBI (%)	Personas en miseria (%)	Componente vivienda (%)	Componente Servicios (%)	Componente Hacinamiento (%)	Componente Inasistencia (%)	Componente dependencia económica (%)	
52506	Ospina	Rural Disperso	52506999	OSPINA	17,86	1,94	0,43	0,31	14,17	2,04	2,97	4.171
52520	Francisco Pizarro	Cabecera municipal	52520000	SALAHONDA	53,83	10,64	0,50	46,30	1,91	3,01	14,60	4.754
52520	Francisco Pizarro	Centro Poblado	52520011	LUIS AVELINO PÉREZ	18,18	-	-	1,30	-	-	16,88	154
52520	Francisco Pizarro	Centro Poblado	52520012	LA PLAYA	40,85	2,44	-	35,37	-	1,22	6,71	328
52520	Francisco Pizarro	Rural Disperso	52520999	SALAHONDA	45,17	6,38	1,87	34,23	1,60	5,42	10,30	2.194
52540	Policarpa	Cabecera municipal	52540000	POLICARPA	15,15	3,21	3,61	0,67	7,81	0,95	6,03	2.521
52540	Policarpa	Centro Poblado	52540001	ALTAMIRA	2,88	-	-	-	2,88	-	-	278
52540	Policarpa	Centro Poblado	52540002	MADRIGAL	13,92	0,71	0,71	-	5,89	0,27	7,76	1.121
52540	Policarpa	Centro Poblado	52540005	EL EJIDO	12,85	4,88	2,06	-	9,00	1,93	4,76	778
52540	Policarpa	Centro Poblado	52540007	RESTREPO	6,25	-	-	-	6,25	-	-	128
52540	Policarpa	Centro Poblado	52540008	EL CERRO	24,72	-	6,74	-	13,48	-	4,49	89
52540	Policarpa	Centro Poblado	52540009	LA VEGA	17,90	2,47	2,47	1,85	11,11	-	4,94	162
52540	Policarpa	Centro Poblado	52540010	SAN PABLO	3,33	-	-	-	3,33	-	-	120
52540	Policarpa	Rural Disperso	52540999	POLICARPA	21,99	3,73	6,30	4,34	7,69	1,32	6,20	2.952
52560	Potosí	Cabecera municipal	52560000	POTOSÍ	9,67	0,98	3,14	0,15	5,64	0,10	1,62	2.038
52560	Potosí	Centro Poblado	52560002	BAJO SINAI	-	-	-	-	-	-	-	89
52560	Potosí	Centro Poblado	52560006	SAN PEDRO	-	-	-	-	-	-	-	103
52560	Potosí	Rural Disperso	52560999	POTOSÍ	13,22	0,83	0,21	0,03	9,77	1,61	2,50	7.949
52565	Providencia	Cabecera municipal	52565000	PROVIDENCIA	35,15	5,20	31,52	4,57	2,68	0,63	1,02	1.269
52565	Providencia	Centro Poblado	52565001	GUADRAHUMA	10,53	3,51	10,53	-	-	-	3,51	114
52565	Providencia	Rural Disperso	52565999	PROVIDENCIA	18,33	3,06	7,20	0,99	7,69	1,58	4,39	3.236
52573	Puerres	Cabecera municipal	52573000	PUERRES	14,73	2,73	8,39	0,35	5,66	0,44	3,31	3.409
52573	Puerres	Centro Poblado	52573002	MONOPAMBA	9,27	-	4,15	-	1,28	-	3,83	313
52573	Puerres	Centro Poblado	52573003	SAN MATEO	1,37	-	-	-	1,37	-	-	293
52573	Puerres	Centro Poblado	52573005	MAICIRA	10,88	2,65	-	-	9,71	-	3,82	340
52573	Puerres	Centro Poblado	52573006	EL LLANO	10,66	-	-	-	6,60	-	4,06	197
52573	Puerres	Centro Poblado	52573010	SAN MIGUEL	4,44	-	1,48	-	2,96	-	-	135
52573	Puerres	Centro Poblado	52573013	YANALE	12,75	-	1,20	-	11,55	-	-	251
52573	Puerres	Centro Poblado	52573014	LOS ALIZALES	21,69	6,02	12,05	-	9,64	-	6,02	83
52573	Puerres	Rural Disperso	52573999	PUERRES	15,55	2,29	3,02	2,26	9,98	0,67	2,70	3.408
52585	Pupiales	Cabecera municipal	52585000	PUPIALES	12,37	1,24	4,73	0,60	6,51	0,47	1,51	5.498
52585	Pupiales	Centro Poblado	52585004	JOSÉ MARÍA HERNÁNDEZ	5,48	0,53	0,44	-	3,18	0,27	2,12	1.131
52585	Pupiales	Rural Disperso	52585999	PUPIALES	17,09	1,45	0,63	0,31	12,89	1,35	3,37	9.802
52612	Ricaurte	Cabecera municipal	52612000	RICAUARTE	22,10	4,03	3,98	14,79	2,23	0,14	5,26	2.109
52612	Ricaurte	Centro Poblado	52612003	OSPINA PÉREZ	11,56	-	5,53	-	2,01	2,01	2,01	199
52612	Ricaurte	Centro Poblado	52612004	SAN ISIDRO	10,89	3,45	1,09	1,81	3,99	1,45	6,90	551
52612	Ricaurte	Centro Poblado	52612008	CHAMBU	21,11	3,19	7,36	2,92	4,44	1,67	7,92	720
52612	Ricaurte	Centro Poblado	52612011	SAN FRANCISCO	8,70	5,43	5,43	8,70	-	-	-	92
52612	Ricaurte	Centro Poblado	52612012	VILLA NUEVA	17,26	-	2,98	6,55	-	-	7,74	168
52612	Ricaurte	Centro Poblado	52612013	PALMAR	27,14	15,71	15,71	7,14	11,43	-	14,29	70
52612	Ricaurte	Rural Disperso	52612999	RICAUARTE	74,21	32,81	10,57	65,04	21,60	9,64	16,73	14.158
52621	Roberto Payán	Cabecera municipal	52621000	SAN JOSÉ	61,01	14,97	9,70	56,70	2,79	2,87	9,01	2.298
52621	Roberto Payán	Centro Poblado	52621009	LAS LAJAS PUMBI	16,45	2,35	1,71	4,91	1,50	2,35	8,33	468
52621	Roberto Payán	Centro Poblado	52621016	SAN ANTONIO - BOCA TELEMBI	20,40	2,53	3,37	6,91	-	4,89	8,60	593
52621	Roberto Payán	Centro Poblado	52621028	LAS MERCEDES - CHIMBUZA	38,94	14,57	3,52	17,84	10,30	8,54	14,32	398
52621	Roberto Payán	Rural Disperso	52621999	SAN JOSÉ	43,14	10,77	5,75	15,80	5,29	9,50	20,13	6.716
52678	Samaniego	Cabecera municipal	52678000	SAMANIEGO	12,32	2,09	5,55	1,47	4,77	0,83	2,32	7.800
52678	Samaniego	Centro Poblado	52678007	TANAMA	10,64	4,26	3,83	0,43	5,53	1,70	3,40	235
52678	Samaniego	Centro Poblado	52678012	CHUGULDÍ	51,06	-	-	-	51,06	-	-	47
52678	Samaniego	Centro Poblado	52678013	TURUPAMBA	24,71	4,71	1,18	-	14,12	1,76	12,35	170
52678	Samaniego	Centro Poblado	52678015	PUERCHAG	29,77	6,35	4,68	14,05	10,70	-	8,03	299
52678	Samaniego	Centro Poblado	52678017	CARTAGENA	9,09	-	2,51	-	4,08	-	2,51	319
52678	Samaniego	Centro Poblado	52678024	LA MESA	5,88	0,98	1,96	0,98	-	-	3,92	102
52678	Samaniego	Centro Poblado	52678025	OBANDO	12,28	-	5,26	-	-	-	7,02	114
52678	Samaniego	Centro Poblado	52678029	BONETE	1,59	-	1,59	-	-	-	-	63
52678	Samaniego	Centro Poblado	52678030	MIRADOR DE SARAONCHO	86,82	51,94	86,82	28,68	30,23	3,88	3,10	129
52678	Samaniego	Rural Disperso	52678999	SAMANIEGO	34,75	11,51	14,08	12,81	11,90	1,33	8,75	14.419
52683	Sandoná	Cabecera municipal	52683000	SANDONÁ	13,24	1,47	7,36	0,40	2,84	0,80	3,44	9.240
52683	Sandoná	Centro Poblado	52683001	BOLÍVAR	10,08	1,61	2,42	-	3,63	0,81	4,84	248
52683	Sandoná	Centro Poblado	52683002	EL INGENIO	11,11	1,78	1,11	-	9,78	0,22	1,78	900
52683	Sandoná	Centro Poblado	52683004	SANTA BÁRBARA	8,10	2,11	1,41	-	-	4,93	3,87	284
52683	Sandoná	Centro Poblado	52683005	SANTA ROSA	18,56	2,06	8,25	2,06	10,31	-	-	97
52683	Sandoná	Centro Poblado	52683010	EL VERGEL	14,14	-	1,68	-	5,72	5,39	1,35	297



NECESIDADES BÁSICAS INSATISFECHAS (NBI)
Indicadores de Necesidades Básicas Insatisfechas (NBI), a nivel de centro poblado
Fuente: DANE - Censo Nacional de Población y Vivienda (CNPV) 2018

Código DANE	Municipios	Clase	Código de centro poblado	Centro Poblado	Personas en Necesidades Básicas Insatisfechas por Categorías							Total personas en hogares particulares
					Personas en NBI (%)	Personas en miseria (%)	Componente vivienda (%)	Componente Servicios (%)	Componente Hacinamiento (%)	Componente Inasistencia (%)	Componente dependencia económica (%)	
52683	Sandoná	Centro Poblado	52683012	SAN MIGUEL	5,61	-	-	-	3,57	-	2,04	196
52683	Sandoná	Centro Poblado	52683017	TAMBILLO	11,57	1,65	-	-	6,20	1,65	5,37	242
52683	Sandoná	Centro Poblado	52683018	LA LOMA	6,79	-	1,85	-	-	-	4,94	162
52683	Sandoná	Centro Poblado	52683027	URBANIZACION VILLA CAFELINA	10,79	0,63	-	-	2,90	1,09	7,43	1.103
52683	Sandoná	Rural Disperso	52683999	SANDONÁ	19,13	2,90	5,75	0,03	9,92	1,14	5,47	6.068
52685	San Bernardo	Cabecera municipal	52685000	SAN BERNARDO	17,54	2,28	7,77	0,28	4,85	0,64	6,77	2.497
52685	San Bernardo	Centro Poblado	52685001	LA VEGA	40,00	-	-	40,00	-	-	-	5
52685	San Bernardo	Centro Poblado	52685002	PUEBLO VIEJO	29,58	11,27	-	-	29,58	-	11,27	71
52685	San Bernardo	Rural Disperso	52685999	SAN BERNARDO	22,60	2,86	0,60	7,95	6,67	0,94	9,51	6.301
52687	San Lorenzo	Cabecera municipal	52687000	SAN LORENZO	46,89	7,49	42,59	1,32	6,12	0,35	4,75	1.977
52687	San Lorenzo	Centro Poblado	52687001	EL CARMEN	6,67	-	0,83	-	4,72	-	1,11	360
52687	San Lorenzo	Centro Poblado	52687002	SANTA CECILIA	12,22	1,25	-	0,25	6,73	1,25	5,24	401
52687	San Lorenzo	Centro Poblado	52687003	SANTA MARÍTHA	12,92	2,39	-	-	1,91	3,83	9,57	209
52687	San Lorenzo	Centro Poblado	52687005	SAN VICENTE	12,26	3,77	3,77	-	3,77	3,77	8,49	106
52687	San Lorenzo	Centro Poblado	52687008	EL CHEPE	17,95	2,05	2,05	3,08	8,21	-	6,67	195
52687	San Lorenzo	Rural Disperso	52687999	SAN LORENZO	18,91	2,74	1,12	4,20	8,28	1,53	6,75	13.378
52693	San Pablo	Cabecera municipal	52693000	SAN PABLO	5,82	0,55	0,68	0,11	3,22	0,74	1,61	3.662
52693	San Pablo	Centro Poblado	52693002	BRICEÑO	3,95	-	-	-	3,20	-	0,75	531
52693	San Pablo	Centro Poblado	52693004	LA CAÑADA	10,86	-	-	0,96	7,35	-	2,56	313
52693	San Pablo	Centro Poblado	52693017	CHILCAL ALTO	10,38	5,77	-	-	7,31	-	8,85	260
52693	San Pablo	Rural Disperso	52693999	SAN PABLO	14,66	1,07	0,49	4,64	4,12	0,77	5,75	8.139
52694	San Pedro De Cartago	Cabecera municipal	52694000	SAN PEDRO DE CARTAGO	9,31	1,02	4,59	1,91	1,02	0,64	2,17	784
52694	San Pedro De Cartago	Centro Poblado	52694001	LA COMUNIDAD	6,67	-	-	-	6,67	-	-	60
52694	San Pedro De Cartago	Rural Disperso	52694999	SAN PEDRO DE CARTAGO	24,46	3,72	0,89	9,92	9,83	0,93	7,28	5.728
52696	Santa Bárbara	Cabecera municipal	52696000	ISCUANDÉ	91,47	16,53	0,41	91,02	1,97	2,25	13,10	3.152
52696	Santa Bárbara	Centro Poblado	52696009	PALOMINO	50,00	-	-	50,00	-	-	-	16
52696	Santa Bárbara	Centro Poblado	52696012	CUERBAL	96,69	21,55	-	96,69	3,87	11,60	6,08	181
52696	Santa Bárbara	Centro Poblado	52696013	JUANCHILLO	96,74	11,96	-	96,74	-	6,52	5,43	92
52696	Santa Bárbara	Centro Poblado	52696014	LA ENSENADA	92,84	11,00	4,09	91,56	-	0,51	7,67	391
52696	Santa Bárbara	Centro Poblado	52696015	CHICO PÉREZ	75,82	17,95	1,83	67,77	7,69	7,33	13,92	273
52696	Santa Bárbara	Centro Poblado	52696017	SANTA RITA	23,23	7,07	-	18,18	-	-	12,12	99
52696	Santa Bárbara	Centro Poblado	52696023	SOLEDAD PUEBLITO	93,22	35,59	22,03	93,22	-	-	13,56	59
52696	Santa Bárbara	Rural Disperso	52696999	ISCUANDÉ	60,79	16,80	4,02	53,36	4,59	4,82	13,27	4.726
52699	Santacruz	Cabecera municipal	52699000	GUACHAVÉS	31,21	6,30	12,39	2,10	14,82	0,46	8,26	1.525
52699	Santacruz	Centro Poblado	52699001	BALALAIKA	16,26	6,50	0,81	-	12,20	-	9,76	123
52699	Santacruz	Centro Poblado	52699004	MANCHAG	31,71	1,83	4,88	3,66	16,46	-	8,54	164
52699	Santacruz	Rural Disperso	52699999	GUACHAVÉS	43,59	15,51	7,43	22,38	13,24	3,91	16,31	8.057
52720	Sapuyes	Cabecera municipal	52720000	SAPUYES	40,21	6,74	34,18	0,28	9,96	-	3,37	1.425
52720	Sapuyes	Centro Poblado	52720001	EL ESPINO	18,70	1,86	-	-	15,70	0,93	3,93	968
52720	Sapuyes	Centro Poblado	52720002	URIBE	14,55	3,64	-	-	14,55	-	3,64	110
52720	Sapuyes	Rural Disperso	52720999	SAPUYES	23,18	3,83	0,82	0,68	18,31	0,43	7,40	4.391
52786	Taminango	Cabecera municipal	52786000	TAMINANGO	12,99	0,90	4,92	0,55	3,58	0,96	3,88	3.658
52786	Taminango	Centro Poblado	52786002	EL TABLÓN	12,52	0,55	1,10	-	5,23	1,38	5,36	727
52786	Taminango	Centro Poblado	52786003	CURIACO	15,63	2,81	0,40	6,61	6,21	-	6,01	499
52786	Taminango	Centro Poblado	52786006	ALTO DE DIEGO	13,75	-	-	-	13,75	-	-	80
52786	Taminango	Centro Poblado	52786007	EL MANZANO	13,83	1,95	1,42	-	6,38	1,42	7,80	564
52786	Taminango	Centro Poblado	52786014	PÁRAMO	6,40	2,33	-	-	6,40	2,33	-	172
52786	Taminango	Centro Poblado	52786018	LA GRANADA	8,51	0,47	-	0,12	6,53	-	2,33	858
52786	Taminango	Centro Poblado	52786019	EL REMOLINO	15,63	1,00	2,91	-	8,81	0,54	4,37	1.305
52786	Taminango	Centro Poblado	52786021	GUAYACANAL	22,31	6,61	-	1,65	6,61	-	20,66	121
52786	Taminango	Centro Poblado	52786022	SAN ISIDRO	19,30	-	-	-	14,91	-	4,39	114
52786	Taminango	Centro Poblado	52786023	EL DIVISO	22,22	4,04	-	-	13,13	-	13,13	99
52786	Taminango	Centro Poblado	52786024	VIENTO LIBRE	13,59	-	-	-	-	-	13,59	103
52786	Taminango	Centro Poblado	52786025	PANOYA	22,73	-	-	-	9,09	-	13,64	88
52786	Taminango	Rural Disperso	52786999	TAMINANGO	19,60	3,56	2,33	5,15	10,11	0,88	5,22	7.024
52788	Tangua	Cabecera municipal	52788000	TANGUA	20,54	2,80	11,58	0,80	4,77	0,73	6,34	2.746
52788	Tangua	Centro Poblado	52788001	SANTANDER	17,58	-	-	-	-	7,27	10,30	330
52788	Tangua	Rural Disperso	52788999	TANGUA	23,28	3,17	1,17	1,02	11,00	2,48	11,11	7.255
52835	San Andrés De Tumaco	Cabecera municipal	52835000	SAN ANDRÉS DE TUMACO, DISTRITO ESPECIAL, INDUSTRIAL, PORTUARIO, BIODIVERSO Y ECOTURÍSTICO	18,24	2,57	0,90	9,82	3,28	1,96	5,30	73.428
52835	San Andrés De Tumaco	Centro Poblado	52835009	CAUNAPÍ	17,68	3,61	6,08	3,23	1,90	3,23	7,79	526



NECESIDADES BÁSICAS INSATISFECHAS (NBI)
Indicadores de Necesidades Básicas Insatisfechas (NBI), a nivel de centro poblado
Fuente: DANE - Censo Nacional de Población y Vivienda (CNPV) 2018

Código DANE	Municipios	Clase	Código de centro poblado	Centro Poblado	Personas en Necesidades Básicas Insatisfechas por Categorías							Total personas en hogares particulares
					Personas en NBI (%)	Personas en miseria (%)	Componente vivienda (%)	Componente Servicios (%)	Componente Hacinamiento (%)	Componente Inasistencia (%)	Componente dependencia económica (%)	
52835	San Andrés De Tumaco	Centro Poblado	52835010	COLORADO	62,39	11,31	0,92	59,02	-	0,92	12,84	327
52835	San Andrés De Tumaco	Centro Poblado	52835012	CHAJAL	50,31	9,05	0,77	45,86	-	7,36	5,37	652
52835	San Andrés De Tumaco	Centro Poblado	52835016	PITAL	-	-	-	-	-	-	-	2
52835	San Andrés De Tumaco	Centro Poblado	52835017	ESPRIELLA	42,11	-	5,26	19,30	-	10,53	7,02	57
52835	San Andrés De Tumaco	Centro Poblado	52835021	SAN JOSE DEL GUAYABO	62,50	13,60	-	59,43	1,54	6,36	11,18	456
52835	San Andrés De Tumaco	Centro Poblado	52835030	GUAYACANA	23,88	4,91	5,88	3,60	3,46	3,67	12,25	1.445
52835	San Andrés De Tumaco	Centro Poblado	52835031	LLORENTE	17,60	1,75	5,38	0,34	7,44	3,88	2,50	3.198
52835	San Andrés De Tumaco	Centro Poblado	52835036	PALAMBÍ	44,68	8,51	4,26	29,79	-	10,64	8,51	47
52835	San Andrés De Tumaco	Centro Poblado	52835037	IMBILI MIRASPALMAS	7,58	-	7,58	-	-	-	-	67
52835	San Andrés De Tumaco	Centro Poblado	52835042	SAN LUIS ROBLES	29,21	6,13	18,59	4,60	2,86	1,33	10,11	999
52835	San Andrés De Tumaco	Centro Poblado	52835050	VILLA SAN JUAN	56,57	8,57	-	37,71	6,29	2,86	18,29	175
52835	San Andrés De Tumaco	Centro Poblado	52835051	SAN ANTONIO	16,46	-	-	-	6,96	2,53	6,96	158
52835	San Andrés De Tumaco	Centro Poblado	52835058	TEHERAN	82,98	15,74	-	77,45	3,83	8,09	12,34	235
52835	San Andrés De Tumaco	Centro Poblado	52835059	URIBE URIBE (CHILVI)	23,84	4,47	4,47	5,59	2,98	2,98	12,29	537
52835	San Andrés De Tumaco	Centro Poblado	52835063	EL BAJITO	-	-	-	-	-	-	-	1
52835	San Andrés De Tumaco	Centro Poblado	52835065	EL PINDE	-	-	-	-	-	-	-	21
52835	San Andrés De Tumaco	Centro Poblado	52835068	CALETA VIENTO LIBRE	89,61	-	-	89,61	-	-	-	77
52835	San Andrés De Tumaco	Centro Poblado	52835069	CEIBITO	29,61	8,55	-	13,16	5,26	5,92	13,82	152
52835	San Andrés De Tumaco	Centro Poblado	52835071	EL CARMEN KM 36	16,73	1,99	2,39	0,40	3,59	2,39	9,96	251
52835	San Andrés De Tumaco	Centro Poblado	52835075	BOCANA NUEVA	83,19	21,24	-	65,49	7,96	4,42	30,09	113
52835	San Andrés De Tumaco	Centro Poblado	52835077	CHILVICITO	-	-	-	-	-	-	-	4
52835	San Andrés De Tumaco	Centro Poblado	52835087	PULGANDE	-	-	-	-	-	-	-	6
52835	San Andrés De Tumaco	Centro Poblado	52835088	RETOÑO	27,63	2,97	4,11	15,98	2,97	1,14	6,39	438
52835	San Andrés De Tumaco	Centro Poblado	52835091	SANTA ROSA	47,51	4,52	-	38,46	5,43	4,52	4,07	221
52835	San Andrés De Tumaco	Centro Poblado	52835092	ALTO AGUA CLARA	11,70	2,73	0,19	3,12	3,70	2,34	7,02	513
52835	San Andrés De Tumaco	Centro Poblado	52835093	IMBILPI DEL CARMEN	83,88	27,46	-	78,81	-	8,36	26,87	335
52835	San Andrés De Tumaco	Centro Poblado	52835099	INGUAPI DEL CARMEN	18,65	1,35	0,81	0,27	8,92	1,35	8,65	370
52835	San Andrés De Tumaco	Centro Poblado	52835101	LA BARCA	100,00	-	-	-	-	-	100,00	7
52835	San Andrés De Tumaco	Centro Poblado	52835104	ALBANIA	51,96	4,90	1,96	39,22	-	-	15,69	102
52835	San Andrés De Tumaco	Centro Poblado	52835107	BAJO JAGUA	30,77	-	-	21,15	-	-	9,62	52
52835	San Andrés De Tumaco	Centro Poblado	52835108	BRISAS DEL ACUEDUCTO	20,00	9,71	-	5,14	9,71	-	14,86	175
52835	San Andrés De Tumaco	Centro Poblado	52835115	GUACHAL	-	-	-	-	-	-	-	2
52835	San Andrés De Tumaco	Centro Poblado	52835116	GUALTAL	13,17	2,47	4,12	0,82	-	3,70	7,00	243
52835	San Andrés De Tumaco	Centro Poblado	52835118	EL RETORNO	81,28	26,20	-	67,38	8,56	18,18	27,27	187
52835	San Andrés De Tumaco	Centro Poblado	52835119	JUAN DOMINGO	9,36	-	0,85	-	1,70	2,98	3,83	235
52835	San Andrés De Tumaco	Centro Poblado	52835120	KILÓMETRO 28	39,02	-	-	21,95	-	7,32	9,76	41
52835	San Andrés De Tumaco	Centro Poblado	52835121	KILÓMETRO 35	21,05	-	4,61	2,63	7,89	-	5,92	152
52835	San Andrés De Tumaco	Centro Poblado	52835123	KILÓMETRO 58	11,76	-	4,58	1,31	-	3,27	2,61	153
52835	San Andrés De Tumaco	Centro Poblado	52835125	LA CHORRERA	17,70	11,00	10,53	7,18	6,22	2,39	5,26	209
52835	San Andrés De Tumaco	Centro Poblado	52835127	PIÑUELA RIO MIRA	13,78	-	1,53	9,69	-	-	2,55	196
52835	San Andrés De Tumaco	Centro Poblado	52835129	LA VEGA	-	-	-	-	-	-	-	37
52835	San Andrés De Tumaco	Centro Poblado	52835130	MAJAGUA	55,96	3,67	3,67	55,96	-	2,75	-	109
52835	San Andrés De Tumaco	Centro Poblado	52835132	MILAGROS	100,00	-	-	100,00	-	-	-	18
52835	San Andrés De Tumaco	Centro Poblado	52835133	PÁCORA	6,25	-	-	1,56	-	4,69	-	64
52835	San Andrés De Tumaco	Centro Poblado	52835134	PINDALES	44,83	22,41	17,24	34,48	-	-	15,52	58
52835	San Andrés De Tumaco	Centro Poblado	52835136	PUEBLO NUEVO	30,80	6,57	0,62	19,30	1,64	2,05	13,76	487
52835	San Andrés De Tumaco	Centro Poblado	52835140	TÁMBILLO	8,93	-	-	-	-	-	8,93	112
52835	San Andrés De Tumaco	Centro Poblado	52835141	TANGAREAL CARRETERA	8,26	1,16	1,55	1,16	1,68	2,06	2,97	775
52835	San Andrés De Tumaco	Centro Poblado	52835144	VUELTA CANDELILLA	11,11	-	-	3,17	-	7,94	-	63
52835	San Andrés De Tumaco	Centro Poblado	52835148	TABLÓN DULCE LA PAMPA	42,99	-	-	30,32	-	3,85	8,82	442
52835	San Andrés De Tumaco	Centro Poblado	52835149	LAS MERCEDES	40,63	5,71	6,67	25,71	2,54	1,59	9,84	315
52835	San Andrés De Tumaco	Centro Poblado	52835150	BELLAVISTA	20,00	-	-	20,00	-	-	-	10
52835	San Andrés De Tumaco	Centro Poblado	52835151	VAQUERIA COLOMBIA GRANDE	12,80	5,60	4,00	-	8,80	-	5,60	125
52835	San Andrés De Tumaco	Centro Poblado	52835152	INGUAPI EL GUADUAL	36,01	6,29	-	20,98	11,19	1,05	11,89	286
52835	San Andrés De Tumaco	Centro Poblado	52835153	CONGAL	54,32	7,41	2,06	41,98	5,76	4,53	7,41	243
52835	San Andrés De Tumaco	Centro Poblado	52835155	PEÑA COLORADA	18,35	1,05	1,31	9,17	-	0,79	8,13	763
52835	San Andrés De Tumaco	Centro Poblado	52835156	BUCHELY	19,04	2,13	2,93	-	9,45	2,13	6,66	751
52835	San Andrés De Tumaco	Centro Poblado	52835157	CAJAPÍ	41,28	3,40	10,21	-	-	1,28	33,19	235
52835	San Andrés De Tumaco	Centro Poblado	52835158	VARIANTE	50,00	-	-	-	-	-	50,00	8
52835	San Andrés De Tumaco	Centro Poblado	52835159	DOS QUEBRADAS	20,81	5,33	4,31	7,87	4,95	1,14	10,03	788
52835	San Andrés De Tumaco	Centro Poblado	52835160	CANDELILLA	45,83	6,89	41,16	3,23	1,70	0,85	6,12	1.176
52835	San Andrés De Tumaco	Centro Poblado	52835161	PIÑAL SALADO	33,17	6,44	17,08	2,72	2,97	4,21	12,62	404
52835	San Andrés De Tumaco	Centro Poblado	52835162	CHONTAL	46,81	14,89	10,64	8,51	-	14,89	27,66	47



NECESIDADES BÁSICAS INSATISFECHAS (NBI)
Indicadores de Necesidades Básicas Insatisfechas (NBI), a nivel de centro poblado
Fuente: DANE - Censo Nacional de Población y Vivienda (CNPV) 2018

Código DANE	Municipios	Clase	Código de centro poblado	Centro Poblado	Personas en Necesidades Básicas Insatisfechas por Categorías							Total personas en hogares particulares
					Personas en NBI (%)	Personas en miseria (%)	Componente vivienda (%)	Componente Servicios (%)	Componente Hacimientos (%)	Componente Inasistencia (%)	Componente dependencia económica (%)	
52835	San Andrés De Tumaco	Centro Poblado	52835163	IMBILÍ	15,67	0,48	-	12,69	-	1,15	2,31	1.040
52835	San Andrés De Tumaco	Centro Poblado	52835166	SAN SEBASTIÁN	13,14	-	-	5,93	2,97	2,54	3,39	236
52835	San Andrés De Tumaco	Centro Poblado	52835167	BOCA DE TULMO	23,52	5,27	9,45	8,57	-	8,79	3,74	455
52835	San Andrés De Tumaco	Centro Poblado	52835168	SAGUMBITA	19,42	3,60	-	-	5,04	14,39	3,60	139
52835	San Andrés De Tumaco	Centro Poblado	52835177	ACHOTAL	12,38	1,90	4,76	9,52	-	-	-	105
52835	San Andrés De Tumaco	Centro Poblado	52835178	AGUACATE	-	-	-	-	-	-	-	6
52835	San Andrés De Tumaco	Centro Poblado	52835179	ALTO BUENOS AIRES	34,00	-	-	25,00	-	-	9,00	100
52835	San Andrés De Tumaco	Centro Poblado	52835180	ALTO JAGUA (RÍO MIRA)	38,10	-	-	30,16	-	-	7,94	63
52835	San Andrés De Tumaco	Centro Poblado	52835182	ALTO VILLARICA	32,20	15,82	14,12	9,60	12,43	5,65	6,21	177
52835	San Andrés De Tumaco	Centro Poblado	52835183	BAJO BUENOS AIRES (TABLÓN SALADO)	6,28	-	-	-	-	-	6,28	239
52835	San Andrés De Tumaco	Centro Poblado	52835184	BOCAGRANDE	100,00	-	-	100,00	-	-	-	3
52835	San Andrés De Tumaco	Centro Poblado	52835185	BUCHELY 2	17,92	8,49	-	-	12,26	-	14,15	106
52835	San Andrés De Tumaco	Centro Poblado	52835187	CANDEILLAS DE LA MAR	-	-	-	-	-	-	-	2
52835	San Andrés De Tumaco	Centro Poblado	52835188	CHIMBUZAL	-	-	-	-	-	-	-	69
52835	San Andrés De Tumaco	Centro Poblado	52835190	GUACHIRI	35,50	2,37	-	31,36	2,37	1,78	2,37	169
52835	San Andrés De Tumaco	Centro Poblado	52835191	GUADUAL	37,50	9,38	20,31	21,88	-	-	6,25	64
52835	San Andrés De Tumaco	Centro Poblado	52835192	IMBILI EL GUABO	8,70	-	8,70	-	-	-	-	23
52835	San Andrés De Tumaco	Centro Poblado	52835194	INGUAPI DEL CARMEN 2	5,38	0,98	1,47	-	0,98	0,98	2,93	409
52835	San Andrés De Tumaco	Centro Poblado	52835195	INGUAPI DEL GUAYABO	12,50	-	-	12,50	-	-	-	8
52835	San Andrés De Tumaco	Centro Poblado	52835196	INGUAPI LA CHIRICANA	6,53	-	0,82	-	-	-	5,71	245
52835	San Andrés De Tumaco	Centro Poblado	52835197	ISLA GRANDE	28,13	-	1,04	22,92	-	-	4,17	96
52835	San Andrés De Tumaco	Centro Poblado	52835198	LA BALSAS	36,13	5,04	6,72	26,89	-	-	7,56	119
52835	San Andrés De Tumaco	Centro Poblado	52835200	LA CONCHA (TABLÓN SALADO)	28,35	3,15	-	20,47	-	-	11,02	127
52835	San Andrés De Tumaco	Centro Poblado	52835201	13 DE MAYO	-	-	-	-	-	-	-	8
52835	San Andrés De Tumaco	Centro Poblado	52835202	LAS BRISAS	39,19	-	-	39,19	-	-	-	74
52835	San Andrés De Tumaco	Centro Poblado	52835204	NUEVA REFORMA	19,55	3,91	-	6,70	9,50	-	7,26	179
52835	San Andrés De Tumaco	Centro Poblado	52835205	NUEVO PUERTO NIDIA	31,63	12,24	-	5,10	12,24	-	31,63	98
52835	San Andrés De Tumaco	Centro Poblado	52835207	PARAÍSO	-	-	-	-	-	-	-	7
52835	San Andrés De Tumaco	Centro Poblado	52835209	PITAL(CHIMBUZAL)	10,83	-	1,91	1,91	2,55	-	4,46	157
52835	San Andrés De Tumaco	Centro Poblado	52835210	PORVENIR	-	-	-	-	-	-	-	19
52835	San Andrés De Tumaco	Centro Poblado	52835211	PUEBLO NUEVO (RÍO MIRA)	-	-	-	-	-	-	-	1
52835	San Andrés De Tumaco	Centro Poblado	52835212	PUEBLO NUEVO (TABLÓN SALADO)	46,58	5,48	0,46	32,88	1,83	3,20	13,70	219
52835	San Andrés De Tumaco	Centro Poblado	52835213	RESTREPO	-	-	-	-	-	-	-	2
52835	San Andrés De Tumaco	Centro Poblado	52835214	SAN AGUSTÍN	32,88	-	-	30,82	-	0,68	1,37	292
52835	San Andrés De Tumaco	Centro Poblado	52835216	SAN JUAN PUEBLO NUEVO	19,69	2,21	1,55	1,33	4,87	4,65	9,51	452
52835	San Andrés De Tumaco	Centro Poblado	52835219	SAN VICENTE(LAS VARAS)	5,60	-	0,80	-	-	-	4,80	125
52835	San Andrés De Tumaco	Centro Poblado	52835221	SEIS DE AGOSTO	14,87	0,52	8,90	1,57	0,42	0,21	4,29	955
52835	San Andrés De Tumaco	Centro Poblado	52835224	TANGAREAL DEL MIRA	35,71	-	0,65	0,65	-	-	34,42	154
52835	San Andrés De Tumaco	Centro Poblado	52835225	TRUJILLO	66,67	-	-	-	-	-	66,67	9
52835	San Andrés De Tumaco	Centro Poblado	52835227	VUELTA CANDEILLAS 2	9,23	1,54	6,15	4,62	-	-	-	65
52835	San Andrés De Tumaco	Centro Poblado	52835229	VUELTA LARGA (RÍO GUANAPI)	31,56	5,67	5,32	11,35	4,61	4,26	11,70	282
52835	San Andrés De Tumaco	Centro Poblado	52835230	ZAPOTAL	27,27	3,03	4,55	25,76	-	-	-	66
52835	San Andrés De Tumaco	Centro Poblado	52835231	CRISTO REY	15,64	-	-	-	2,23	5,03	8,38	179
52835	San Andrés De Tumaco	Centro Poblado	52835232	KILÓMETRO 63	-	-	-	-	-	-	-	9
52835	San Andrés De Tumaco	Centro Poblado	52835234	LA VIÑA	-	-	-	-	-	-	-	1
52835	San Andrés De Tumaco	Centro Poblado	52835235	VAQUERÍA LA TORRE	71,43	-	-	-	-	-	71,43	7
52835	San Andrés De Tumaco	Rural Disperso	52835999	SAN ANDRÉS DE TUMACO, DISTRITO ESPECIAL, INDUSTRIAL, PORTUARIO, BIODIVERSO Y ECOTURÍSTICO	48,41	16,15	6,00	36,44	7,99	6,41	13,93	33.642
52838	Túquerres	Cabecera municipal	52838000	TÚQUERRES	7,49	0,82	1,96	0,22	3,15	0,58	2,42	16.882
52838	Túquerres	Centro Poblado	52838001	ALBÁN	6,59	-	-	-	4,19	-	2,40	167
52838	Túquerres	Centro Poblado	52838002	CUATRO ESQUINAS	8,80	1,92	0,16	-	5,76	-	4,80	625
52838	Túquerres	Centro Poblado	52838004	PINZÓN	8,14	-	0,38	-	5,30	0,95	1,52	528
52838	Túquerres	Centro Poblado	52838007	SANTANDER	2,33	-	0,25	-	1,07	0,50	0,50	1.586
52838	Túquerres	Centro Poblado	52838009	YASCUAL	14,09	2,24	0,67	-	10,51	1,12	4,03	447
52838	Túquerres	Centro Poblado	52838012	LOS ARRAYANES	13,62	1,79	-	-	7,53	-	7,89	279
52838	Túquerres	Rural Disperso	52838999	TÚQUERRES	22,66	4,38	2,67	5,57	11,41	1,06	6,89	21.395
52885	Yacuanquer	Cabecera municipal	52885000	YACUANQUER	17,52	2,53	10,65	-	6,30	-	3,35	3.316
52885	Yacuanquer	Centro Poblado	52885006	MEJÍA	19,61	1,31	-	-	14,38	-	6,54	306
52885	Yacuanquer	Centro Poblado	52885007	LA AGUADA	27,55	2,72	-	-	22,11	-	8,16	294
52885	Yacuanquer	Rural Disperso	52885999	YACUANQUER	18,07	2,58	0,30	1,07	11,00	0,65	7,64	6.663



NECESIDADES BÁSICAS INSATISFECHAS (NBI)

Indicadores de Necesidades Básicas Insatisfechas (NBI), según autorreconocimiento étnico a nivel municipal - CNPV 2018

Fuente: DANE - Censo Nacional de Población y Vivienda (CNPV) 2018.

Código DANE	Municipios	Autoreconocimiento étnico	Personas en Necesidades Básicas Insatisfechas por Categorías							Total personas en hogares particulares
			Personas en NBI (%)	Personas en miseria (%)	Componente vivienda (%)	Componente Servicios (%)	Componente Hacinamiento (%)	Componente Inasistencia (%)	Componente dependencia económica (%)	
52210	Contadero	Ningún grupo étnico	19,65	1,86	8,60	0,47	9,43	0,85	2,46	3.862
52210	Contadero	Sin información	37,14	5,71	34,29	5,71	2,86	-	-	35
52215	Córdoba	Indígena	19,89	2,61	3,36	1,36	12,69	1,13	4,19	14.479
52215	Córdoba	Palenquero	50,00	-	50,00	-	-	-	-	2
52215	Córdoba	Negro, mulato, afrodescendiente, afrocolombiano	23,08	-	-	-	23,08	-	-	13
52215	Córdoba	Ningún grupo étnico	9,06	2,79	4,53	-	5,57	0,35	1,39	287
52215	Córdoba	Sin información	13,04	-	8,70	4,35	-	-	-	46
52224	Cuaspud Carlosama	Indígena	27,64	4,04	7,24	0,71	16,44	3,37	4,21	8.546
52224	Cuaspud Carlosama	Negro, mulato, afrodescendiente, afrocolombiano	16,67	16,67	-	-	16,67	16,67	-	6
52224	Cuaspud Carlosama	Ningún grupo étnico	12,72	2,00	4,24	0,25	4,99	1,25	3,99	401
52224	Cuaspud Carlosama	Sin información	-	-	-	-	-	-	-	22
52227	Cumbal	Indígena	15,77	3,96	5,05	4,46	6,46	1,47	3,76	31.531
52227	Cumbal	Raizal	-	-	-	-	-	-	-	2
52227	Cumbal	Negro, mulato, afrodescendiente, afrocolombiano	38,89	5,56	5,56	5,56	5,56	-	33,33	18
52227	Cumbal	Ningún grupo étnico	3,69	-	0,97	0,10	0,49	1,17	0,97	1.029
52227	Cumbal	Sin información	11,96	8,70	3,26	-	8,70	-	8,70	92
52233	Cumbitara	Indígena	-	-	-	-	-	-	-	8
52233	Cumbitara	Negro, mulato, afrodescendiente, afrocolombiano	18,33	-	-	6,67	11,67	-	-	60
52233	Cumbitara	Ningún grupo étnico	20,40	2,98	8,19	0,87	5,29	4,63	5,19	4.971
52233	Cumbitara	Sin información	30,36	-	17,86	-	12,50	-	-	56
52240	Chachagüí	Indígena	30,77	-	-	-	-	-	30,77	13
52240	Chachagüí	Negro, mulato, afrodescendiente, afrocolombiano	42,55	14,89	-	-	42,55	14,89	14,89	47
52240	Chachagüí	Ningún grupo étnico	18,00	2,72	2,80	0,32	11,43	0,61	5,76	12.230
52240	Chachagüí	Sin información	7,46	-	1,49	-	5,97	-	-	67
52250	El Charco	Indígena	97,04	39,53	1,37	97,04	28,86	8,46	14,16	946
52250	El Charco	Gitano o Rrom	-	-	-	-	-	-	-	2
52250	El Charco	Raizal	33,33	33,33	-	33,33	33,33	-	-	3
52250	El Charco	Palenquero	66,67	11,11	11,11	55,56	11,11	-	-	9
52250	El Charco	Negro, mulato, afrodescendiente, afrocolombiano	56,90	12,86	4,77	44,58	4,87	5,45	12,81	18.627
52250	El Charco	Ningún grupo étnico	57,76	28,57	29,19	47,20	3,73	2,48	7,45	161
52250	El Charco	Sin información	48,15	15,80	8,77	33,03	12,09	5,37	8,54	1.323
52254	El Peñol	Indígena	-	-	-	-	-	-	-	1
52254	El Peñol	Negro, mulato, afrodescendiente, afrocolombiano	-	-	-	-	-	-	-	9
52254	El Peñol	Ningún grupo étnico	16,36	2,90	4,15	3,53	5,31	1,68	4,87	6.175
52254	El Peñol	Sin información	10,00	-	10,00	-	-	-	-	10
52256	El Rosario	Indígena	-	-	-	-	-	-	-	3
52256	El Rosario	Negro, mulato, afrodescendiente, afrocolombiano	18,18	-	-	18,18	-	-	-	11
52256	El Rosario	Ningún grupo étnico	20,26	3,56	9,01	2,02	7,25	0,50	5,76	6.426
52256	El Rosario	Sin información	17,24	-	13,79	3,45	-	-	-	58
52258	El Tablón De Gómez	Indígena	44,01	9,63	12,19	14,55	19,41	0,42	8,53	1.911
52258	El Tablón De Gómez	Negro, mulato, afrodescendiente, afrocolombiano	-	-	-	-	-	-	-	8
52258	El Tablón De Gómez	Ningún grupo étnico	22,86	3,39	3,38	5,46	10,14	1,49	6,38	11.203
52258	El Tablón De Gómez	Sin información	12,39	2,65	2,65	8,85	2,65	-	3,54	113
52260	El Tambo	Indígena	22,22	-	22,22	-	-	-	-	9
52260	El Tambo	Gitano o Rrom	-	-	-	-	-	-	-	1
52260	El Tambo	Raizal	-	-	-	-	-	60,00	-	5
52260	El Tambo	Negro, mulato, afrodescendiente, afrocolombiano	28,57	-	4,08	-	2,04	-	22,45	49
52260	El Tambo	Ningún grupo étnico	16,62	2,90	6,56	1,34	7,90	0,67	3,71	12.361
52260	El Tambo	Sin información	11,11	-	7,41	-	-	-	3,70	27
52287	Funes	Indígena	23,04	2,06	9,40	1,67	10,68	0,77	2,96	777
52287	Funes	Negro, mulato, afrodescendiente, afrocolombiano	-	-	-	-	-	-	-	5
52287	Funes	Ningún grupo étnico	23,38	3,74	13,48	1,87	9,44	0,95	1,80	5.347
52287	Funes	Sin información	28,30	-	18,87	7,55	-	-	1,89	53



NECESIDADES BÁSICAS INSATISFECHAS (NBI)

Indicadores de Necesidades Básicas Insatisfechas (NBI), según autorreconocimiento étnico a nivel municipal - CNPV 2018

Fuente: DANE - Censo Nacional de Población y Vivienda (CNPV) 2018.

Código DANE	Municipios	Autoreconocimiento étnico	Personas en Necesidades Básicas Insatisfechas por Categorías							Total personas en hogares particulares
			Personas en NBI (%)	Personas en miseria (%)	Componente vivienda (%)	Componente Servicios (%)	Componente Hacinamiento (%)	Componente Inasistencia (%)	Componente dependencia económica (%)	
52317	Guachucal	Indígena	14,18	1,26	1,70	0,16	6,40	1,46	5,79	15.495
52317	Guachucal	Negro, mulato,afrodescendiente, afrocolombiano	4,55	-	4,55	-	-	-	-	22
52317	Guachucal	Ningún grupo étnico	13,54	1,63	4,70	-	4,85	1,04	4,61	3.257
52317	Guachucal	Sin información	1,41	-	1,41	-	-	-	-	71
52320	Guaitarilla	Indígena	15,13	1,76	4,74	0,09	6,78	1,49	3,81	1.077
52320	Guaitarilla	Negro, mulato,afrodescendiente, afrocolombiano	-	-	-	-	-	-	-	11
52320	Guaitarilla	Ningún grupo étnico	14,04	1,70	3,12	0,35	7,47	1,18	3,65	9.661
52320	Guaitarilla	Sin información	-	-	-	-	-	-	-	25
52323	Gualmatán	Indígena	24,05	-	8,86	-	15,19	-	-	79
52323	Gualmatán	Raizal	-	-	-	-	-	-	-	1
52323	Gualmatán	Palenquero	-	-	-	-	-	-	-	1
52323	Gualmatán	Negro, mulato,afrodescendiente, afrocolombiano	8,33	-	8,33	-	-	-	-	12
52323	Gualmatán	Ningún grupo étnico	15,60	1,72	7,46	0,10	7,59	0,03	2,15	6.152
52323	Gualmatán	Sin información	8,89	-	6,67	-	2,22	-	-	45
52352	Iles	Indígena	25,35	4,68	6,63	1,09	17,39	1,17	4,13	1.282
52352	Iles	Negro, mulato,afrodescendiente, afrocolombiano	13,33	-	-	13,33	-	-	-	15
52352	Iles	Ningún grupo étnico	27,60	5,69	8,65	1,87	16,82	1,75	4,79	5.780
52352	Iles	Sin información	28,57	2,86	31,43	2,86	-	-	-	35
52354	Imués	Indígena	14,23	2,96	0,74	1,11	7,21	-	8,13	541
52354	Imués	Palenquero	-	-	-	-	-	-	-	1
52354	Imués	Negro, mulato,afrodescendiente, afrocolombiano	-	-	-	-	-	-	-	11
52354	Imués	Ningún grupo étnico	14,74	1,63	2,70	0,78	6,99	0,61	5,59	5.781
52354	Imués	Sin información	5,88	-	5,88	-	-	-	-	17
52356	Ipiiales	Indígena	13,49	1,47	1,60	1,09	8,29	1,02	3,19	34.847
52356	Ipiiales	Gitano o Rrom	-	-	-	-	-	-	-	5
52356	Ipiiales	Raizal	100,00	-	-	-	100,00	-	-	1
52356	Ipiiales	Palenquero	-	-	-	-	-	-	-	2
52356	Ipiiales	Negro, mulato,afrodescendiente, afrocolombiano	39,24	12,30	5,86	32,65	5,27	3,51	5,42	683
52356	Ipiiales	Ningún grupo étnico	8,82	0,91	1,45	0,30	5,48	0,90	1,71	68.418
52356	Ipiiales	Sin información	2,87	0,18	0,72	-	1,62	0,36	0,36	557
52378	La Cruz	Indígena	-	-	-	-	-	-	-	2
52378	La Cruz	Negro, mulato,afrodescendiente, afrocolombiano	26,32	-	26,32	-	-	-	-	19
52378	La Cruz	Ningún grupo étnico	11,60	1,18	2,64	0,14	4,19	0,97	4,97	16.582
52378	La Cruz	Sin información	6,90	1,72	3,45	-	3,45	1,72	-	58
52381	La Florida	Indígena	53,33	33,33	53,33	-	-	-	33,33	15
52381	La Florida	Gitano o Rrom	100,00	100,00	100,00	100,00	-	-	-	4
52381	La Florida	Negro, mulato,afrodescendiente, afrocolombiano	12,50	-	12,50	-	-	-	-	16
52381	La Florida	Ningún grupo étnico	32,52	7,50	18,29	0,63	12,09	0,42	9,41	8.978
52381	La Florida	Sin información	23,53	5,88	11,76	-	2,94	-	14,71	34
52385	La Llanada	Indígena	87,50	25,00	12,50	75,00	25,00	-	25,00	24
52385	La Llanada	Negro, mulato,afrodescendiente, afrocolombiano	60,00	19,09	4,55	47,27	10,91	4,55	11,82	110
52385	La Llanada	Ningún grupo étnico	17,36	2,31	10,75	0,65	3,54	1,02	3,97	5.108
52385	La Llanada	Sin información	41,77	11,39	18,99	32,91	13,92	-	15,19	79
52390	La Tola	Indígena	100,00	60,66	-	100,00	53,28	-	15,57	122
52390	La Tola	Raizal	100,00	-	-	100,00	-	-	-	1
52390	La Tola	Palenquero	100,00	50,00	-	100,00	-	-	50,00	2
52390	La Tola	Negro, mulato,afrodescendiente, afrocolombiano	82,23	18,94	5,76	78,26	3,80	3,22	14,12	5.396
52390	La Tola	Ningún grupo étnico	25,00	-	-	25,00	-	-	-	12
52390	La Tola	Sin información	78,66	12,10	3,18	71,34	5,10	7,96	6,05	314
52399	La Unión	Indígena	28,21	15,38	23,08	-	5,13	-	15,38	39
52399	La Unión	Raizal	-	-	-	-	-	-	-	2
52399	La Unión	Negro, mulato,afrodescendiente, afrocolombiano	23,94	-	-	-	9,86	-	14,08	71
52399	La Unión	Ningún grupo étnico	19,18	3,09	3,87	4,17	7,78	1,57	5,24	28.318



NECESIDADES BÁSICAS INSATISFECHAS (NBI)

Indicadores de Necesidades Básicas Insatisfechas (NBI), según autorreconocimiento étnico a nivel municipal - CNPV 2018

Fuente: DANE - Censo Nacional de Población y Vivienda (CNPV) 2018.

Código DANE	Municipios	Autoreconocimiento étnico	Personas en Necesidades Básicas Insatisfechas por Categorías							Total personas en hogares particulares
			Personas en NBI (%)	Personas en miseria (%)	Componente vivienda (%)	Componente Servicios (%)	Componente Hacinamiento (%)	Componente Inasistencia (%)	Componente dependencia económica (%)	
52399	La Unión	Sin información	4,60	-	1,15	1,15	2,30	-	-	87
52405	Leiva	Indígena	100,00	-	-	-	-	100,00	-	1
52405	Leiva	Negro, mulato,afrodescendiente, afrocolombiano	32,26	9,68	1,08	21,51	18,28	1,08	4,30	93
52405	Leiva	Ningún grupo étnico	26,95	5,54	11,16	7,70	6,59	1,52	7,23	8.086
52405	Leiva	Sin información	33,33	19,05	14,29	14,29	9,52	-	14,29	21
52411	Linares	Indígena	18,18	18,18	-	-	18,18	-	18,18	11
52411	Linares	Negro, mulato,afrodescendiente, afrocolombiano	-	-	-	-	-	-	-	18
52411	Linares	Ningún grupo étnico	14,48	2,13	2,01	1,18	8,59	0,56	4,39	8.890
52411	Linares	Sin información	16,67	-	-	-	-	-	16,67	30
52418	Los Andes	Indígena	10,00	-	-	-	10,00	-	-	10
52418	Los Andes	Raizal	-	-	-	-	-	-	-	4
52418	Los Andes	Negro, mulato,afrodescendiente, afrocolombiano	80,84	29,34	4,19	80,84	-	12,57	16,77	167
52418	Los Andes	Ningún grupo étnico	22,49	4,06	12,75	1,04	6,75	0,37	6,23	8.458
52418	Los Andes	Sin información	45,45	6,82	9,09	29,55	9,09	-	4,55	44
52427	Magüí	Indígena	88,00	48,00	-	88,00	32,00	16,00	24,00	50
52427	Magüí	Gitano o Rrom	100,00	-	-	100,00	-	-	-	1
52427	Magüí	Raizal	100,00	25,00	25,00	100,00	-	-	-	8
52427	Magüí	Palenquero	75,00	12,50	12,50	62,50	-	12,50	25,00	8
52427	Magüí	Negro, mulato,afrodescendiente, afrocolombiano	83,05	24,80	5,00	75,23	3,23	8,43	20,67	17.205
52427	Magüí	Ningún grupo étnico	57,68	12,97	3,07	48,12	4,78	6,83	13,99	293
52427	Magüí	Sin información	78,99	17,54	4,64	74,93	2,17	7,54	12,90	690
52435	Mallama	Indígena	12,24	2,71	1,60	2,59	3,90	0,86	6,43	7.445
52435	Mallama	Negro, mulato,afrodescendiente, afrocolombiano	18,18	-	4,55	9,09	4,55	-	-	22
52435	Mallama	Ningún grupo étnico	5,37	-	0,21	0,21	1,45	-	3,51	484
52435	Mallama	Sin información	-	-	-	-	-	-	-	21
52473	Mosquera	Indígena	100,00	100,00	-	100,00	100,00	-	-	1
52473	Mosquera	Raizal	100,00	-	-	100,00	-	-	-	2
52473	Mosquera	Palenquero	75,00	-	-	75,00	-	-	-	4
52473	Mosquera	Negro, mulato,afrodescendiente, afrocolombiano	80,04	8,59	1,38	77,28	1,29	2,64	7,02	9.924
52473	Mosquera	Ningún grupo étnico	85,33	16,00	36,00	65,33	-	-	-	75
52473	Mosquera	Sin información	33,16	2,55	6,12	30,10	-	1,02	1,02	196
52480	Nariño	Indígena	28,57	-	-	-	-	-	28,57	7
52480	Nariño	Negro, mulato,afrodescendiente, afrocolombiano	34,62	15,38	-	-	25,00	5,77	19,23	52
52480	Nariño	Ningún grupo étnico	25,14	3,27	9,61	0,41	7,36	0,94	11,06	3.942
52480	Nariño	Sin información	-	-	-	-	-	-	-	6
52490	Olaya Herrera	Indígena	95,66	42,87	11,26	84,40	28,20	5,48	23,04	968
52490	Olaya Herrera	Raizal	50,00	-	-	-	-	-	50,00	2
52490	Olaya Herrera	Palenquero	75,00	25,00	-	75,00	-	-	25,00	4
52490	Olaya Herrera	Negro, mulato,afrodescendiente, afrocolombiano	77,22	14,92	2,82	69,07	4,81	5,69	12,73	19.700
52490	Olaya Herrera	Ningún grupo étnico	48,96	9,38	7,81	41,67	2,60	3,13	3,13	192
52490	Olaya Herrera	Sin información	62,24	11,43	13,27	49,59	4,29	2,45	8,37	490
52506	Ospina	Indígena	14,29	-	3,74	-	9,86	-	0,68	294
52506	Ospina	Negro, mulato,afrodescendiente, afrocolombiano	-	-	-	-	-	-	-	5
52506	Ospina	Ningún grupo étnico	15,98	1,80	2,79	0,21	10,19	1,49	3,18	6.172
52506	Ospina	Sin información	-	-	-	-	-	-	-	17
52520	Francisco Pizarro	Indígena	26,32	2,63	-	23,68	2,63	-	2,63	38
52520	Francisco Pizarro	Raizal	-	-	-	-	-	-	-	1
52520	Francisco Pizarro	Palenquero	71,43	-	-	28,57	-	-	42,86	7
52520	Francisco Pizarro	Negro, mulato,afrodescendiente, afrocolombiano	49,51	8,53	0,85	40,60	1,55	3,76	12,84	6.380
52520	Francisco Pizarro	Ningún grupo étnico	57,86	11,98	0,52	50,52	2,71	2,96	16,24	776
52520	Francisco Pizarro	Sin información	39,04	7,02	3,07	33,77	2,19	1,32	8,33	228
52540	Policarpa	Indígena	-	-	-	-	-	-	-	7
52540	Policarpa	Negro, mulato,afrodescendiente, afrocolombiano	35,04	13,91	7,48	0,92	21,13	1,44	19,82	762



NECESIDADES BÁSICAS INSATISFECHAS (NBI)

Indicadores de Necesidades Básicas Insatisfechas (NBI), según autorreconocimiento étnico a nivel municipal - CNPV 2018

Fuente: DANE - Censo Nacional de Población y Vivienda (CNPV) 2018.

Código DANE	Municipios	Autoreconocimiento étnico	Personas en Necesidades Básicas Insatisfechas por Categorías							Total personas en hogares particulares
			Personas en NBI (%)	Personas en miseria (%)	Componente vivienda (%)	Componente Servicios (%)	Componente Hacinamiento (%)	Componente Inasistencia (%)	Componente dependencia económica (%)	
52540	Policarpa	Ningún grupo étnico	14,82	1,84	3,43	1,92	6,11	0,95	4,35	7.349
52540	Policarpa	Sin información	6,45	-	6,45	-	-	-	-	31
52560	Potosí	Indígena	12,62	0,44	0,25	-	9,33	1,37	2,11	2.037
52560	Potosí	Negro, mulato, afrodescendiente, afrocolombiano	-	-	-	-	-	-	-	1
52560	Potosí	Ningún grupo étnico	12,19	0,95	0,93	0,06	8,63	1,25	2,32	8.130
52560	Potosí	Sin información	-	-	-	-	-	-	-	11
52565	Providencia	Indígena	23,68	6,96	16,43	1,39	3,34	2,23	7,24	359
52565	Providencia	Negro, mulato, afrodescendiente, afrocolombiano	-	-	-	-	-	-	-	2
52565	Providencia	Ningún grupo étnico	22,65	3,40	13,66	2,01	6,39	1,20	3,14	4.239
52565	Providencia	Sin información	31,58	-	36,84	-	-	-	-	19
52573	Puerres	Indígena	29,81	4,23	16,54	-	14,04	-	4,23	520
52573	Puerres	Negro, mulato, afrodescendiente, afrocolombiano	-	-	-	-	-	-	-	9
52573	Puerres	Ningún grupo étnico	12,98	2,07	4,19	1,13	7,04	0,48	2,80	7.884
52573	Puerres	Sin información	6,25	-	6,25	-	-	-	-	16
52585	Pupiales	Indígena	21,72	3,32	4,17	0,31	18,24	0,46	2,78	1.294
52585	Pupiales	Raizal	-	-	-	-	-	-	-	2
52585	Pupiales	Negro, mulato, afrodescendiente, afrocolombiano	-	-	-	-	-	-	-	25
52585	Pupiales	Ningún grupo étnico	14,17	1,15	1,80	0,35	9,47	1,03	2,67	15.010
52585	Pupiales	Sin información	9,00	-	3,00	6,00	-	-	-	100
52612	Ricaurte	Indígena	74,61	32,82	10,73	64,97	21,49	9,63	17,02	13.613
52612	Ricaurte	Negro, mulato, afrodescendiente, afrocolombiano	33,09	8,36	9,82	16,00	2,55	3,27	13,09	275
52612	Ricaurte	Ningún grupo étnico	16,26	2,62	3,48	8,94	2,59	0,39	3,81	3.592
52612	Ricaurte	Sin información	73,59	34,58	10,05	62,35	24,87	9,88	18,91	587
52621	Roberto Payán	Indígena	95,15	71,84	3,88	95,15	63,11	18,45	49,51	103
52621	Roberto Payán	Gitano o Rrom	100,00	-	100,00	-	-	-	-	1
52621	Roberto Payán	Raizal	-	-	-	-	-	-	-	1
52621	Roberto Payán	Palenquero	26,67	6,67	13,33	33,33	-	-	-	15
52621	Roberto Payán	Negro, mulato, afrodescendiente, afrocolombiano	43,75	10,49	5,02	24,10	2,55	7,72	16,94	8.443
52621	Roberto Payán	Ningún grupo étnico	39,58	14,58	10,42	31,25	-	4,17	14,58	48
52621	Roberto Payán	Sin información	44,90	9,83	11,55	18,58	10,04	5,64	11,71	1.862
52678	Samaniego	Indígena	53,69	24,79	32,16	33,25	8,54	2,14	9,21	2.388
52678	Samaniego	Gitano o Rrom	-	-	-	-	-	-	-	1
52678	Samaniego	Negro, mulato, afrodescendiente, afrocolombiano	35,09	3,51	3,51	10,53	17,54	-	7,02	57
52678	Samaniego	Ningún grupo étnico	23,41	6,21	8,57	5,72	9,52	1,01	6,08	21.092
52678	Samaniego	Sin información	46,54	15,72	25,16	23,27	6,92	2,52	8,18	159
52683	Sandoná	Indígena	17,65	5,88	17,65	-	5,88	-	5,88	17
52683	Sandoná	Gitano o Rrom	-	-	-	-	-	-	-	4
52683	Sandoná	Raizal	-	-	-	-	-	-	-	1
52683	Sandoná	Negro, mulato, afrodescendiente, afrocolombiano	20,95	9,52	15,24	-	5,71	-	14,29	105
52683	Sandoná	Ningún grupo étnico	14,63	1,83	5,59	0,20	5,54	1,04	4,21	18.616
52683	Sandoná	Sin información	13,83	-	5,32	4,26	4,26	-	-	94
52685	San Bernardo	Indígena	-	-	-	-	-	-	-	4
52685	San Bernardo	Raizal	100,00	-	-	-	-	-	100,00	1
52685	San Bernardo	Negro, mulato, afrodescendiente, afrocolombiano	12,50	-	12,50	-	-	-	-	8
52685	San Bernardo	Ningún grupo étnico	21,33	2,78	2,52	5,85	6,30	0,87	8,87	8.655
52685	San Bernardo	Sin información	17,96	1,94	6,31	1,94	8,25	-	3,40	206
52687	San Lorenzo	Indígena	17,65	-	-	-	17,65	-	-	17
52687	San Lorenzo	Negro, mulato, afrodescendiente, afrocolombiano	68,18	31,82	31,82	-	59,09	-	9,09	22
52687	San Lorenzo	Ningún grupo étnico	21,64	3,17	6,00	3,59	7,73	1,38	6,41	16.544
52687	San Lorenzo	Sin información	16,28	-	9,30	2,33	4,65	-	2,33	43
52693	San Pablo	Indígena	-	-	-	-	-	-	-	2
52693	San Pablo	Negro, mulato, afrodescendiente, afrocolombiano	-	-	-	-	-	-	-	33
52693	San Pablo	Ningún grupo étnico	11,58	0,95	0,51	3,00	3,99	0,70	4,36	12.822



NECESIDADES BÁSICAS INSATISFECHAS (NBI)

Indicadores de Necesidades Básicas Insatisfechas (NBI), según autorreconocimiento étnico a nivel municipal - CNPV 2018

Fuente: DANE - Censo Nacional de Población y Vivienda (CNPV) 2018.

Código DANE	Municipios	Autoreconocimiento étnico	Personas en Necesidades Básicas Insatisfechas por Categorías							Total personas en hogares particulares
			Personas en NBI (%)	Personas en miseria (%)	Componente vivienda (%)	Componente Servicios (%)	Componente Hacinamiento (%)	Componente Inasistencia (%)	Componente dependencia económica (%)	
52693	San Pablo	Sin información	6,25	-	-	-	-	-	6,25	48
52694	San Pedro De Cartago	Indígena	-	-	-	-	-	-	-	2
52694	San Pedro De Cartago	Negro, mulato,afrodescendiente, afrocolombiano	-	-	-	-	-	-	-	19
52694	San Pedro De Cartago	Ningún grupo étnico	22,59	3,38	1,33	8,91	8,79	0,89	6,63	6.544
52694	San Pedro De Cartago	Sin información	-	-	-	-	-	-	-	7
52696	Santa Bárbara	Indígena	86,45	62,58	2,58	70,97	66,45	4,52	15,48	155
52696	Santa Bárbara	Gitano o Rom	100,00	-	-	-	-	-	100,00	1
52696	Santa Bárbara	Raizal	-	-	-	-	-	-	-	1
52696	Santa Bárbara	Palenquero	100,00	-	-	-	-	-	100,00	1
52696	Santa Bárbara	Negro, mulato,afrodescendiente, afrocolombiano	76,11	16,39	2,54	72,04	2,17	4,00	13,34	8.058
52696	Santa Bárbara	Ningún grupo étnico	61,90	14,29	14,29	52,38	2,38	1,19	5,95	84
52696	Santa Bárbara	Sin información	51,52	7,98	2,32	46,44	3,92	2,61	5,52	689
52699	Santacruz	Indígena	43,79	15,02	8,59	20,67	14,34	3,46	15,40	8.781
52699	Santacruz	Negro, mulato,afrodescendiente, afrocolombiano	-	-	-	-	-	-	-	8
52699	Santacruz	Ningún grupo étnico	21,01	3,93	4,04	2,48	7,87	1,24	9,32	966
52699	Santacruz	Sin información	10,53	-	3,51	1,75	-	5,26	21,05	114
52720	Sapuyes	Indígena	28,12	5,01	9,91	1,05	17,83	0,17	4,84	1.817
52720	Sapuyes	Raizal	-	-	-	-	-	-	-	5
52720	Sapuyes	Negro, mulato,afrodescendiente, afrocolombiano	-	-	-	-	-	-	-	5
52720	Sapuyes	Ningún grupo étnico	25,16	3,86	6,79	0,30	15,53	0,49	6,47	5.055
52720	Sapuyes	Sin información	41,67	-	-	-	41,67	-	-	12
52786	Taminango	Indígena	20,00	-	-	-	20,00	-	-	20
52786	Taminango	Negro, mulato,afrodescendiente, afrocolombiano	29,23	-	-	-	13,85	-	15,38	65
52786	Taminango	Ningún grupo étnico	16,30	2,27	2,63	2,75	7,70	0,83	4,98	15.217
52786	Taminango	Sin información	-	-	-	-	-	-	-	110
52788	Tangua	Indígena	24,96	5,02	2,15	1,72	13,49	2,87	12,48	697
52788	Tangua	Negro, mulato,afrodescendiente, afrocolombiano	13,33	-	-	-	-	-	13,33	15
52788	Tangua	Ningún grupo étnico	22,28	2,84	4,05	0,88	8,72	2,13	9,65	9.581
52788	Tangua	Sin información	-	-	-	-	-	-	-	38
52835	Tumaco	Indígena	77,26	34,22	10,81	64,18	17,99	9,66	24,04	12.021
52835	Tumaco	Gitano o Rom	-	-	-	-	-	-	-	10
52835	Tumaco	Raizal	21,62	8,11	5,41	13,51	-	-	10,81	37
52835	Tumaco	Palenquero	30,00	5,00	-	25,00	-	10,00	-	20
52835	Tumaco	Negro, mulato,afrodescendiente, afrocolombiano	22,75	3,41	2,14	12,58	2,91	2,47	6,51	112.326
52835	Tumaco	Ningún grupo étnico	15,00	1,78	4,04	2,64	3,52	3,29	3,52	6.360
52835	Tumaco	Sin información	35,20	10,98	5,72	22,80	8,39	5,43	9,00	4.088
52838	Túquerres	Indígena	22,66	4,39	2,99	6,54	11,23	0,87	6,04	16.002
52838	Túquerres	Raizal	-	-	-	-	-	-	-	2
52838	Túquerres	Negro, mulato,afrodescendiente, afrocolombiano	14,00	-	2,00	10,00	-	-	2,00	50
52838	Túquerres	Ningún grupo étnico	10,58	1,56	1,67	0,68	5,18	0,79	3,90	25.717
52838	Túquerres	Sin información	4,35	-	1,45	0,72	-	-	2,17	138
52885	Yacuanquer	Indígena	32,05	2,56	5,13	-	25,64	-	3,85	78
52885	Yacuanquer	Negro, mulato,afrodescendiente, afrocolombiano	5,88	-	5,88	-	-	-	-	17
52885	Yacuanquer	Ningún grupo étnico	18,18	2,55	3,51	0,68	9,87	0,41	6,33	10.448
52885	Yacuanquer	Sin información	2,78	-	2,78	-	-	-	-	36
52	Dpto de Nariño	Indígena	30,38	9,99	4,77	16,30	11,76	3,25	8,19	206.239
52	Dpto de Nariño	Gitano o Rom	53,19	47,52	48,23	48,23	0,71	11,35	6,38	141
52	Dpto de Nariño	Raizal	27,19	7,02	5,26	21,93	1,75	2,63	5,26	114
52	Dpto de Nariño	Palenquero	49,50	10,89	8,91	36,63	1,98	3,96	13,86	101
52	Dpto de Nariño	Negro, mulato,afrodescendiente, afrocolombiano	45,48	8,96	2,88	35,84	3,22	3,95	10,12	232.242
52	Dpto de Nariño	Ningún grupo étnico	13,34	1,85	3,01	1,36	6,15	0,99	3,90	867.459
52	Dpto de Nariño	Sin información	36,64	9,97	5,56	26,57	6,78	3,81	7,95	20.291



**NACIMIENTOS POR ÁREA Y SEXO, SEGÚN DEPARTAMENTO DE RESIDENCIA DE LA MADRE
Y PERTENENCIA ÉTNICA DEL NACIDO VIVO**

DEPARTAMENTO DE NARIÑO - AÑO 2021 (Último dato oficial)

Fuente: DANE - Estadísticas Vitales - Subdirección de Salud Pública - Oficina de Epidemiología - IDSN

Nacimientos según residencia de la madre y pertenencia étnica del nacido vivo	TOTAL	Total		
		Hombres	Mujeres	Indeterminados
Total	16.120	8.248	7.871	1
Indígena	1.685	848	837	0
Rom (Gitano)	1	0	1	0
Raizal del archipiélago de San Andrés y Providencia	2	1	1	0
Palenquero de San Basilio	6	2	4	0
Negro(a), mulato(a), afrocolombiano(a) o afrodescendiente	5.159	2.598	2.561	0
Ninguno de las anteriores	9.267	4.799	4.467	1
Sin información	0	0	0	0

Nacimientos según residencia de la madre y pertenencia étnica del nacido vivo	Área de residencia de la madre					
	Cabecera municipal			Centro poblado		
	Hombres	Mujeres	Indeterminados	Hombres	Mujeres	Indeterminados
Total	4.243	4.021	0	1.310	1.263	0
Indígena	179	174	0	168	158	0
Rom (Gitano)	0	1	0	0	0	0
Raizal del archipiélago de San Andrés y Providencia	1	1	0	0	0	0
Palenquero de San Basilio	1	1	0	0	2	0
Negro(a), mulato(a), afrocolombiano(a) o afrodescendiente	1.393	1.365	0	362	357	0
Ninguno de las anteriores	2.669	2.479	0	780	746	0
Sin información	0	0	0	0	0	0

Nacimientos según residencia de la madre y pertenencia étnica del nacido vivo	Área de residencia de la madre					
	Rural disperso			Sin información		
	Hombres	Mujeres	Indeterminados	Hombres	Mujeres	Indeterminados
Total	2.695	2.587	1	0	0	0
Indígena	501	505	0	0	0	0
Rom (Gitano)	0	0	0	0	0	0
Raizal del archipiélago de San Andrés y Providencia	0	0	0	0	0	0
Palenquero de San Basilio	1	1	0	0	0	0
Negro(a), mulato(a), afrocolombiano(a) o afrodescendiente	843	839	0	0	0	0
Ninguno de las anteriores	1.350	1.242	1	0	0	0
Sin información	0	0	0	0	0	0

NACIMIENTOS POR TIPO DE PARTO, SEGÚN DEPARTAMENTO DE RESIDENCIA DE LA MADRE Y MULTIPLICIDAD DEL EMBARAZO
DEPARTAMENTO DE NARIÑO - AÑO 2021 (Último dato oficial)

Fuente: DANE - Estadísticas Vitales - Subdirección de Salud Pública - Oficina de Epidemiología - IDSN

Nacimientos por tipo de parto y multiplicidad del embarazo	Total	Tipo de parto				
		Espontáneo	Cesárea	Instrumentado	Ignorado	Sin información
Total	16.120	7.473	8.617	17	13	0
Simple	15.782	7.429	8.330	16	7	0
Doble	286	41	244	1	0	0
Triple	33	2	31	0	0	0
Cuádruple o más	13	1	12	0	0	0
Sin información	6	0	0	0	6	0



**NACIMIENTOS POR ÁREA Y SEXO, SEGÚN DEPARTAMENTO Y MUNICIPIO DE RESIDENCIA DE LA MADRE
DEPARTAMENTO DE NARIÑO - AÑO 2021 (Último dato oficial)**

Fuente: DANE - Estadísticas Vitales - Subdirección de Salud Pública - Oficina de Epidemiología - IDSN

Código DANE	#	Región	MUNICIPIOS	Total	Total			Cabecera municipal			Centro poblado			Rural disperso		
					Hombres	Mujeres	Indeterminado	Hombres	Mujeres	Indeterminado	Hombres	Mujeres	Indeterminado	Hombres	Mujeres	Indeterminado
52001	1	CEN	Pasto	3.469	1.785	1.684	0	1.425	1.334	0	274	273	0	86	77	0
52019	2	RIO	Albán	69	35	34	0	7	8	0	4	9	0	24	17	0
52022	3	EXP	Aldana	49	29	20	0	8	9	0	1	1	0	20	10	0
52036	4	OCC	Ancuyá	37	22	15	0	5	7	0	5	1	0	12	7	0
52051	5	JUA	Arboleda	64	31	32	1	5	6	0	10	11	0	16	15	1
52079	6	TEL	Barbacoas	504	261	243	0	111	93	0	37	38	0	113	112	0
52083	7	RIO	Belén	30	14	16	0	1	7	0	2	1	0	11	8	0
52110	8	JUA	Buesaco	170	81	89	0	29	28	0	19	15	0	33	46	0
52694	9	JUA	Cartago	73	38	35	0	4	3	0	4	9	0	30	23	0
52240	10	CEN	Chachagüí	107	51	56	0	22	28	0	8	8	0	21	20	0
52203	11	RIO	Colón	60	25	35	0	2	3	0	9	12	0	14	20	0
52207	12	OCC	Consacá	58	25	33	0	3	6	0	8	16	0	14	11	0
52210	13	EXP	Contadero	44	28	16	0	7	2	0	4	2	0	17	12	0
52215	14	EXP	Córdoba	122	66	56	0	13	8	0	11	8	0	42	40	0
52224	15	EXP	Cuaspué	64	26	38	0	8	9	0	6	9	0	12	20	0
52227	16	EXP	Cumbal	253	127	126	0	31	30	0	20	20	0	76	76	0
52233	17	COR	Cumbitara	121	61	60	0	11	18	0	23	22	0	27	20	0
52250	18	SAN	El Charco	512	276	236	0	66	60	0	83	65	0	127	111	0
52254	19	GUA	El Peñol	42	21	21	0	5	4	0	4	3	0	12	14	0
52256	20	COR	El Rosario	67	36	31	0	11	4	0	10	9	0	15	18	0
52258	21	RIO	El Tablón de Gómez	124	71	53	0	6	7	0	30	18	0	35	28	0
52260	22	GUA	El Tambo	82	48	34	0	14	10	0	1	2	0	33	22	0
52520	23	PAS	Francisco Pizarro	125	67	58	0	35	36	0	7	2	0	25	20	0
52287	24	EXP	Funes	35	17	18	0	6	2	0	4	3	0	7	13	0
52317	25	EXP	Guachucal	123	68	55	0	5	13	0	10	5	0	53	37	0
52320	26	SAB	Guaitarilla	81	44	37	0	10	8	0	3	2	0	31	27	0
52323	27	EXP	Gualmatán	35	23	12	0	8	6	0	5	1	0	10	5	0
52352	28	EXP	Iles	46	27	19	0	7	8	0	4	2	0	16	9	0
52354	29	SAB	Imués	48	23	25	0	4	7	0	8	8	0	11	10	0
52356	30	EXP	Ipiales	1.315	679	636	0	502	476	0	57	46	0	120	114	0
52378	31	RIO	La Cruz	130	59	71	0	19	21	0	12	8	0	28	42	0
52381	32	CEN	La Florida	50	33	17	0	9	4	0	9	2	0	15	11	0
52385	33	GUA	La Llanada	51	30	21	0	23	16	0	1	1	0	6	4	0
52390	34	SAN	La Tola	132	73	59	0	47	33	0	7	5	0	19	21	0
52399	35	JUA	La Unión	297	171	126	0	74	48	0	19	13	0	78	65	0
52405	36	COR	Leiva	97	42	55	0	16	20	0	4	8	0	22	27	0
52411	37	OCC	Linares	59	26	33	0	5	11	0	9	9	0	12	13	0
52418	38	GUA	Los Andes	82	37	45	0	21	19	0	2	4	0	14	22	0
52427	39	TEL	Magüí	152	75	77	0	48	43	0	12	16	0	15	18	0
52435	40	PIE	Mallama	59	26	33	0	3	3	0	4	5	0	19	25	0
52473	41	SAN	Mosquera	122	68	54	0	27	18	0	7	1	0	34	35	0
52480	42	CEN	Nariño	63	35	28	0	18	19	0	1	1	0	16	8	0
52490	43	SAN	Olaya Herrera	514	258	256	0	109	95	0	24	28	0	125	133	0
52506	44	SAB	Ospina	44	23	21	0	5	5	0	4	3	0	14	13	0
52540	45	COR	Policarpa	195	101	94	0	24	26	0	34	37	0	43	31	0
52560	46	EXP	Potosí	103	57	46	0	19	10	0	8	7	0	30	29	0
52565	47	ABA	Providencia	38	19	19	0	1	5	0	0	2	0	18	12	0
52573	48	EXP	Puerres	60	34	26	0	15	12	0	3	3	0	16	11	0
52585	49	EXP	Pupiales	141	70	71	0	26	34	0	12	6	0	32	31	0
52612	50	PIE	Ricaurte	344	180	164	0	34	21	0	18	21	0	128	122	0
52621	51	TEL	Roberto Payán	183	101	82	0	41	29	0	15	16	0	45	37	0
52678	52	ABA	Samaniego	292	145	147	0	56	57	0	13	5	0	76	85	0
52685	53	RIO	San Bernardo	67	31	36	0	7	8	0	1	2	0	23	26	0
52687	54	JUA	San Lorenzo	155	73	82	0	11	9	0	7	15	0	55	58	0
52693	55	RIO	San Pablo	106	60	46	0	17	14	0	1	0	0	42	32	0
52683	56	OCC	Sandoná	153	80	73	0	51	36	0	6	11	0	23	26	0
52696	57	SAN	Santa Bárbara	134	74	60	0	23	14	0	15	13	0	36	33	0
52699	58	ABA	Santacruz	64	32	32	0	8	12	0	1	1	0	23	19	0
52720	59	SAB	Sapuyes	39	19	20	0	5	5	0	6	8	0	8	7	0
52786	60	COR	Taminango	153	75	78	0	16	16	0	34	32	0	25	30	0
52788	61	CEN	Tangua	87	50	37	0	15	10	0	5	3	0	30	24	0
52835	62	PAS	Tumaco	3.633	1.784	1.849	0	995	1.031	0	304	310	0	485	508	0
52838	63	SAB	Túquerres	320	162	158	0	74	69	0	30	39	0	58	50	0
52885	64	CEN	Yacuanquer	72	40	32	0	10	8	0	11	7	0	19	17	0
TOTAL DEPARTAMENTO				16.120	8.248	7.871	1	4.243	4.021	0	1.310	1.263	0	2.695	2.587	1



**NACIMIENTOS POR GRUPOS DE EDAD DE LA MADRE, SEGÚN DEPARTAMENTO Y MUNICIPIO DE RESIDENCIA DE LA MADRE
DEPARTAMENTO DE NARIÑO - AÑO 2021 (Último dato oficial)**

Fuente: DANE - Estadísticas Vitales - Subdirección de Salud Pública - Oficina de Epidemiología - IDSN

Código DANE	#	Región	MUNICIPIOS	Total	Grupo de edad de la madre									
					De 10-14 Años	De 15-19 Años	De 20-24 Años	De 25-29 Años	De 30-34 Años	De 35-39 Años	De 40-44 Años	De 45-49 Años	De 50-54 Años	Sin información
52001	1	CEN	Pasto	3.469	12	370	865	915	731	427	138	10	0	1
52019	2	RIO	Albán	69	0	17	17	15	14	3	2	1	0	0
52022	3	EXP	Aldana	49	0	5	10	11	15	6	2	0	0	0
52036	4	OCC	Ancuyá	37	0	7	6	13	9	2	0	0	0	0
52051	5	JUA	Arboleda	64	0	8	23	16	7	8	1	1	0	0
52079	6	TEL	Barbacoas	504	16	134	140	101	66	32	12	1	0	2
52083	7	RIO	Belén	30	1	9	9	7	2	2	0	0	0	0
52110	8	JUA	Buesaco	170	4	37	49	38	25	11	5	1	0	0
52694	9	JUA	Cartago	73	0	16	21	20	8	6	2	0	0	0
52240	10	CEN	Chachagüí	107	1	24	18	27	20	11	6	0	0	0
52203	11	RIO	Colón	60	0	7	20	16	11	3	2	1	0	0
52207	12	OCC	Consacá	58	1	15	12	15	6	8	1	0	0	0
52210	13	EXP	Contadero	44	1	4	7	14	12	5	1	0	0	0
52215	14	EXP	Córdoba	122	1	20	30	34	25	6	5	1	0	0
52224	15	EXP	Cuaspué	64	0	8	15	23	10	8	0	0	0	0
52227	16	EXP	Cumbal	253	1	35	61	60	61	30	5	0	0	0
52233	17	COR	Cumbitara	121	2	21	35	31	17	13	2	0	0	0
52250	18	SAN	El Charco	512	7	162	157	96	47	23	17	3	0	0
52254	19	GUA	El Peñol	42	0	10	15	9	4	4	0	0	0	0
52256	20	COR	El Rosario	67	1	5	21	18	14	8	0	0	0	0
52258	21	RIO	El Tablón de Gómez	124	0	28	42	18	24	9	2	1	0	0
52260	22	GUA	El Tambo	82	1	14	17	18	13	12	6	1	0	0
52520	23	PAS	Francisco Pizarro	125	2	39	34	23	14	11	2	0	0	0
52287	24	EXP	Funes	35	0	6	7	10	8	3	1	0	0	0
52317	25	EXP	Guachucal	123	0	15	33	38	22	12	2	1	0	0
52320	26	SAB	Guaitarilla	81	0	15	17	21	10	13	4	1	0	0
52323	27	EXP	Gualmatán	35	0	3	13	9	10	0	0	0	0	0
52352	28	EXP	Iles	46	0	9	8	8	17	3	1	0	0	0
52354	29	SAB	Imués	48	0	6	14	13	9	4	2	0	0	0
52356	30	EXP	Ipiáles	1.315	6	174	348	356	241	146	39	5	0	0
52378	31	RIO	La Cruz	130	0	16	33	36	20	19	6	0	0	0
52381	32	CEN	La Florida	50	0	7	15	14	7	5	2	0	0	0
52385	33	GUA	La Llanada	51	0	8	11	14	9	6	2	1	0	0
52390	34	SAN	La Tola	132	3	37	33	35	17	5	0	1	0	1
52399	35	JUA	La Unión	297	6	41	87	77	60	17	7	2	0	0
52405	36	COR	Leiva	97	1	20	23	21	18	10	4	0	0	0
52411	37	OCC	Linares	59	1	8	14	16	14	4	2	0	0	0
52418	38	GUA	Los Andes	82	0	15	24	16	15	8	4	0	0	0
52427	39	TEL	Magüí	152	2	31	44	34	23	7	4	0	0	7
52435	40	PIE	Mallama	59	0	9	13	11	15	7	4	0	0	0
52473	41	SAN	Mosquera	122	3	29	43	32	10	3	2	0	0	0
52480	42	CEN	Nariño	63	1	15	16	13	10	6	2	0	0	0
52490	43	SAN	Olaya Herrera	514	13	144	152	121	54	20	7	2	0	1
52506	44	SAB	Ospina	44	0	4	11	13	7	6	3	0	0	0
52540	45	COR	Policarpa	195	4	40	63	43	27	12	6	0	0	0
52560	46	EXP	Potosí	103	0	12	30	24	20	12	5	0	0	0
52565	47	ABA	Providencia	38	1	5	8	11	9	3	1	0	0	0
52573	48	EXP	Puerres	60	0	6	17	16	11	8	1	1	0	0
52585	49	EXP	Pupiales	141	0	13	34	39	33	21	1	0	0	0
52612	50	PIE	Ricaurte	344	6	82	98	63	49	30	13	3	0	0
52621	51	TEL	Roberto Payán	183	6	49	53	33	19	19	1	0	0	3
52678	52	ABA	Samaniego	292	4	57	82	74	41	29	4	1	0	0
52685	53	RIO	San Bernardo	67	0	5	15	27	12	6	1	1	0	0
52687	54	JUA	San Lorenzo	155	1	21	43	31	24	26	9	0	0	0
52693	55	RIO	San Pablo	106	0	20	21	19	23	16	7	0	0	0
52683	56	OCC	Sandoná	153	2	19	49	35	34	10	4	0	0	0
52696	57	SAN	Santa Bárbara	134	2	39	40	33	9	8	2	1	0	0
52699	58	ABA	Santacruz	64	0	14	20	15	4	8	1	0	0	2
52720	59	SAB	Sapuyes	39	0	9	7	9	7	5	2	0	0	0
52786	60	COR	Taminango	153	1	22	34	46	25	14	10	0	1	0
52788	61	CEN	Tangua	87	3	14	33	14	12	8	3	0	0	0
52835	62	PAS	Tumaco	3.633	63	865	1.061	817	506	245	66	4	5	1
52838	63	SAB	Túquerres	320	3	47	86	81	65	29	8	1	0	0
52885	64	CEN	Yacuanquer	72	2	17	21	10	11	8	3	0	0	0
TOTAL DEPARTAMENTO				16.120	185	2963	4398	3886	2692	1469	457	46	6	18



**NACIMIENTOS POR NÚMERO DE HIJOS NACIDOS VIVOS,
SEGÚN DEPARTAMENTO Y MUNICIPIO DE RESIDENCIA DE LA MADRE
DEPARTAMENTO DE NARIÑO - AÑO 2021 (Último dato oficial)**

Fuente: DANE - Estadísticas Vitales - Subdirección de Salud Pública - Oficina de Epidemiología - IDSN

Código DANE	#	Región	MUNICIPIOS	Total	Número de hijos nacidos vivos								
					1 hijo	2 hijos	3 hijos	4 hijos	5 hijos	6 hijos	7 hijos	8 hijos y más	Sin información
52001	1	CEN	Pasto	3.469	1.860	1.317	229	46	11	4	0	2	0
52019	2	RIO	Albán	69	34	29	6	0	0	0	0	0	0
52022	3	EXP	Aldana	49	23	23	2	1	0	0	0	0	0
52036	4	OCC	Ancuyá	37	23	11	3	0	0	0	0	0	0
52051	5	JUA	Arboleda	64	27	26	7	1	2	0	1	0	0
52079	6	TEL	Barbacoas	504	242	122	78	36	14	8	2	2	0
52083	7	RIO	Belén	30	20	6	3	1	0	0	0	0	0
52110	8	JUA	Buesaco	170	95	56	14	4	1	0	0	0	0
52694	9	JUA	Cartago	73	36	31	4	2	0	0	0	0	0
52240	10	CEN	Chachagüí	107	56	36	9	4	1	0	0	1	0
52203	11	RIO	Colón	60	27	23	6	2	1	1	0	0	0
52207	12	OCC	Consacá	58	30	23	5	0	0	0	0	0	0
52210	13	EXP	Contadero	44	17	22	5	0	0	0	0	0	0
52215	14	EXP	Córdoba	122	59	44	14	3	2	0	0	0	0
52224	15	EXP	Cuaspud	64	30	20	12	2	0	0	0	0	0
52227	16	EXP	Cumbal	253	127	92	27	4	2	1	0	0	0
52233	17	COR	Cumbitara	121	50	43	20	5	3	0	0	0	0
52250	18	SAN	El Charco	512	196	141	77	47	25	12	4	10	0
52254	19	GUA	El Peñol	42	26	12	4	0	0	0	0	0	0
52256	20	COR	El Rosario	67	30	25	9	0	3	0	0	0	0
52258	21	RIO	El Tablón de Gómez	124	75	37	10	0	0	1	1	0	0
52260	22	GUA	El Tambo	82	47	23	6	5	1	0	0	0	0
52520	23	PAS	Francisco Pizarro	125	59	27	18	8	7	4	0	2	0
52287	24	EXP	Funes	35	15	12	7	1	0	0	0	0	0
52317	25	EXP	Guachucal	123	61	51	11	0	0	0	0	0	0
52320	26	SAB	Guaitarilla	81	47	26	7	1	0	0	0	0	0
52323	27	EXP	Gualmatán	35	25	9	1	0	0	0	0	0	0
52352	28	EXP	Iles	46	21	18	5	2	0	0	0	0	0
52354	29	SAB	Imués	48	27	17	3	0	1	0	0	0	0
52356	30	EXP	Ipiales	1.315	600	499	168	36	8	2	0	2	0
52378	31	RIO	La Cruz	130	62	50	12	2	3	1	0	0	0
52381	32	CEN	La Florida	50	27	20	3	0	0	0	0	0	0
52385	33	GUA	La Llanada	51	23	18	5	4	0	1	0	0	0
52390	34	SAN	La Tola	132	49	46	19	8	3	2	4	1	0
52399	35	JUA	La Unión	297	152	116	17	7	2	2	1	0	0
52405	36	COR	Leiva	97	43	26	20	6	1	1	0	0	0
52411	37	OCC	Linares	59	32	25	1	0	0	0	0	0	0
52418	38	GUA	Los Andes	82	29	35	12	4	2	0	0	0	0
52427	39	TEL	Magüi	152	68	38	20	12	9	3	1	1	0
52435	40	PIE	Mallama	59	18	26	11	3	0	0	1	0	0
52473	41	SAN	Mosquera	122	44	35	30	9	2	2	0	0	0
52480	42	CEN	Nariño	63	29	19	10	2	2	0	0	1	0
52490	43	SAN	Olaya Herrera	514	199	153	84	37	20	9	8	4	0
52506	44	SAB	Ospina	44	14	23	5	2	0	0	0	0	0
52540	45	COR	Policarpa	195	95	57	23	10	6	3	0	1	0
52560	46	EXP	Potosí	103	45	40	13	3	2	0	0	0	0
52565	47	ABA	Providencia	38	19	12	6	0	1	0	0	0	0
52573	48	EXP	Puerres	60	33	19	6	1	0	1	0	0	0
52585	49	EXP	Pupiales	141	70	59	12	0	0	0	0	0	0
52612	50	PIE	Ricarte	344	193	74	34	19	11	2	6	5	0
52621	51	TEL	Roberto Payán	183	82	49	21	14	6	5	4	2	0
52678	52	ABA	Samaniego	292	156	94	31	5	4	0	1	1	0
52685	53	RIO	San Bernardo	67	28	30	7	2	0	0	0	0	0
52687	54	JUA	San Lorenzo	155	64	54	24	11	2	0	0	0	0
52693	55	RIO	San Pablo	106	45	48	12	0	1	0	0	0	0
52683	56	OCC	Sandoná	153	74	57	18	4	0	0	0	0	0
52696	57	SAN	Santa Bárbara	134	51	36	23	15	4	5	0	0	0
52699	58	ABA	Santacruz	64	34	17	5	6	1	1	0	0	0
52720	59	SAB	Sapuyes	39	23	13	3	0	0	0	0	0	0
52786	60	COR	Taminango	153	70	51	17	8	5	1	0	1	0
52788	61	CEN	Tangua	87	52	34	1	0	0	0	0	0	0
52835	62	PAS	Tumaco	3.633	1.606	1.134	574	189	80	30	11	9	0
52838	63	SAB	Túquerres	320	166	118	26	8	1	1	0	0	0
52885	64	CEN	Yacuanquer	72	37	26	8	1	0	0	0	0	0
TOTAL DEPARTAMENTO				16.120	7.717	5.473	1.883	604	250	103	45	45	0



**COMPARATIVO DE GESTANTES CON 4 O MAS CONTROLES PRENATALES
AÑO 2012 A 2021 (Último dato oficial)**

Fuente: DANE - Estadísticas Vitales, Subdirección de Salud Pública, Oficina de Epidemiología, IDSN

Código DANE	#	Región	Municipios	NUMERO DE GESTANTES CON 4 O MAS CONTROLES PRENATALES										COBERTURA DE GESTANTES CON 4 O MAS CONTROLES PRENATALES * CADA 100 NACIDOS VIVOS									
				2012	2013	2014	2015	2016	2017	2018	2019	2020	2021	2012	2013	2014	2015	2016	2017	2018	2019	2020	2021
52001	1	CEN	Pasto	4.120	4.290	4.508	4.728	4.737	4.523	4.341	3.949	3.574	3.138	84,7	88,9	89,2	90,2	91,3	90,7	91,8	90,9	88,6	90,5
52019	2	RIO	Albán	88	94	88	78	86	60	60	76	77	63	91,7	96,9	95,7	92,9	95,6	90,9	95,2	98,7	95,1	91,3
52022	3	EXP	Aldana	91	76	85	84	63	76	62	59	61	46	89,2	91,6	91,4	96,6	94,0	91,6	91,2	93,7	92,4	93,9
52036	4	OCC	Ancuyá	65	62	50	46	51	49	49	38	33	34	79,3	88,6	90,9	90,2	94,4	94,2	94,2	80,9	100,0	91,9
52051	5	JUA	Arboleda	75	85	69	64	59	59	61	59	58	60	86,2	94,4	94,5	90,1	88,1	93,7	96,8	95,2	93,5	93,8
52079	6	TEL	Barbacoas	294	346	317	250	267	432	403	329	342	372	72,1	70,9	76,6	71,4	66,4	77,4	59,8	73,9	70,2	73,8
52083	7	RIO	Belén	52	67	47	43	46	63	43	28	26	25	94,5	94,4	88,7	93,5	88,5	92,6	91,5	87,5	92,9	83,3
52110	8	JUA	Buesaco	197	240	229	231	195	203	175	159	165	160	76,4	87,3	89,8	89,5	88,6	90,6	87,5	92,4	87,3	94,1
52694	9	JUA	Cartago	63	66	68	54	86	51	79	54	50	70	88,7	95,7	97,1	90,0	95,6	94,4	97,5	100,0	86,2	95,9
52240	10	CEN	Chachagüí	146	141	138	132	140	133	128	125	110	96	87,4	88,1	89,0	92,3	89,2	91,1	93,4	94,7	85,9	89,7
52203	11	RIO	Colón Genova	77	86	74	74	77	63	68	49	62	59	89,5	97,7	89,2	96,1	93,9	96,9	95,8	92,5	93,9	98,3
52207	12	OCC	Consaca	86	81	75	62	77	73	79	75	59	52	88,7	90,0	96,2	91,2	88,5	90,1	95,2	94,9	92,2	89,7
52210	13	EXP	Contadero	59	77	63	54	70	64	57	50	49	42	74,7	89,5	92,6	91,5	90,9	91,4	93,4	87,7	87,5	95,5
52215	14	EXP	Córdoba	154	174	178	155	175	170	133	129	116	110	76,6	88,8	89,9	86,6	93,6	89,9	91,1	97,0	86,6	90,2
52224	15	EXP	Cuaspuñ	94	82	107	105	95	79	96	62	65	59	86,2	83,7	89,9	93,8	94,1	89,8	95,0	93,9	89,0	92,2
52227	16	EXP	Cumbal	276	331	330	323	329	386	297	296	265	234	81,7	85,3	90,2	90,2	91,9	91,9	92,2	89,7	89,8	92,5
52233	17	COR	Cumbitara	47	79	69	60	51	82	80	76	97	89	69,1	76,0	79,3	76,9	81,0	90,1	89,9	87,4	75,2	73,6
52250	18	SAN	El Charco	146	140	177	211	181	152	243	250	246	320	68,5	64,2	52,2	58,6	62,2	71,0	70,8	79,9	56,3	62,5
52254	19	GUA	El Peñal	65	49	45	40	31	41	43	49	41	41	91,5	90,7	93,8	90,9	88,6	91,1	93,5	98,0	93,2	97,6
52256	20	COR	El Rosario	48	66	83	60	64	57	41	39	42	51	82,8	86,8	85,6	87,0	87,7	93,4	87,2	92,9	77,8	76,1
52258	21	RIO	El Tablón de Gómez	134	131	142	137	103	120	124	120	107	120	86,5	90,3	86,1	91,9	91,2	90,9	91,9	93,8	87,7	96,8
52260	22	GUA	El Tambo	137	119	134	138	115	122	89	102	97	76	94,5	92,2	93,7	92,0	95,0	97,6	93,7	95,3	92,4	92,7
52520	23	PAS	Francisco Pizarro	42	36	25	39	43	72	73	68	82	94	50,0	67,9	48,1	67,2	54,4	60,0	65,8	77,3	66,7	75,2
52287	24	EXP	Funes	57	50	51	43	52	60	50	34	48	33	93,4	86,2	96,2	84,3	96,3	88,2	90,9	94,4	88,9	94,3
52317	25	EXP	Guachucal	167	157	188	176	172	155	133	135	115	112	85,6	85,8	90,4	88,4	87,8	87,6	93,7	92,5	83,9	91,1
52320	26	SAB	Guaitarilla	99	95	104	84	83	90	76	58	58	73	85,3	85,6	88,9	87,5	87,4	92,8	92,7	93,5	86,6	90,1
52323	27	EXP	Guaimatán	40	59	47	52	43	60	47	45	38	34	87,0	96,7	88,7	96,3	86,0	93,8	92,2	93,8	95,0	97,1
52352	28	EXP	Iles	68	102	74	72	79	58	52	52	53	45	86,1	90,3	89,2	86,7	90,8	85,3	89,7	94,5	86,9	97,8
52354	29	SAB	Imués	56	52	60	55	50	50	54	48	48	39	91,8	86,7	93,8	93,2	82,0	90,9	93,1	82,8	78,7	81,3
52356	30	EXP	Ipiales	1.332	1.494	1.530	1.550	1.505	1.456	1.390	1.297	1.183	1.165	83,1	89,1	91,8	92,7	90,7	90,9	92,2	89,6	87,4	88,6
52378	31	RIO	La Cruz	158	168	170	177	165	152	142	139	144	126	91,9	97,1	96,0	96,7	98,8	97,4	97,3	97,9	98,6	96,9
52381	32	CEN	La Florida	91	89	96	76	70	85	79	63	69	49	87,5	94,7	88,1	97,4	93,3	91,4	96,3	98,4	94,5	98,0
52385	33	GUA	La Llanada	46	51	50	51	54	44	49	60	41	45	83,6	86,4	90,9	92,7	93,1	89,8	92,5	89,6	85,4	88,2
52390	34	SAN	La Tala	19	42	58	42	43	46	49	51	65	92	39,6	77,8	71,6	79,2	72,9	76,7	66,2	63,0	62,5	69,7
52399	35	JUA	La Unión	389	347	361	388	320	342	322	302	290	277	95,8	93,0	95,5	97,5	97,3	95,5	95,5	95,0	92,1	93,3
52405	36	COR	Leiva	85	92	99	97	70	75	79	82	76	79	89,5	81,4	86,1	87,4	80,5	84,3	84,0	86,3	80,9	81,4
52411	37	OCC	Linares	79	69	70	77	60	67	45	69	66	52	87,8	95,8	94,6	93,9	95,2	88,2	90,0	80,8	100,0	88,1
52418	38	GUA	Los Andes	81	104	93	88	81	96	91	87	78	72	90,0	88,1	89,4	88,9	87,1	93,2	96,8	90,6	91,8	87,8
52427	39	TEL	Magüi Payán	24	53	40	14	26	45	51	73	60	92	44,4	66,3	54,1	51,9	60,5	57,7	43,2	65,2	55,0	60,5
52435	40	PIE	Mallama	56	68	76	73	73	68	68	67	55	52	87,5	90,7	91,6	92,4	85,9	90,7	90,7	93,1	79,7	88,1
52473	41	SAN	Mosquera	49	69	52	57	77	78	59	74	84	82	56,3	60,5	54,2	78,1	69,4	77,2	50,4	60,2	68,3	67,2
52480	42	CEN	Nariño	50	99	50	61	51	57	63	35	37	45	83,3	95,2	87,7	95,3	94,4	82,6	91,3	85,4	88,1	71,4
52490	43	SAN	Olaya Herrera	133	134	187	149	208	273	299	307	287	370	62,1	64,1	67,3	67,1	72,2	78,2	76,1	77,1	61,5	72,0
52506	44	SAB	Ospina	63	55	57	49	65	64	29	35	25	41	88,7	90,2	93,4	90,7	97,0	91,4	82,9	92,1	96,2	93,2
52540	45	COR	Policarpa	93	113	131	109	98	119	105	114	107	127	73,8	74,3	81,9	83,8	77,2	74,8	78,4	75,5	60,5	65,1
52560	46	EXP	Potosí	138	145	136	150	118	129	110	96	101	94	86,8	89,5	85,5	94,9	94,4	89,0	93,2	96,0	87,8	91,3
52565	47	ABA	Providencia	37	32	52	53	45	41	45	38	41	28	78,7	84,2	89,7	88,3	88,2	87,2	93,8	92,7	87,2	73,7
52573	48	EXP	Puerres	84	92	102	100	61	80	68	64	52	55	81,6	86,0	88,7	95,2	96,8	89,9	95,8	84,2	85,2	91,7
52585	49	EXP	Pupiales	179	207	169	165	195	156	168	151	140	135	86,1	92,0	93,9	95,4	93,3	92,3	96,6	96,8	92,7	95,7
52612	50	PIE	Ricaurte	144	164	211	153	177	190	200	160	196	196	75,8	70,7	79,0	76,5	68,6	65,1	60,2	62,5	59,0	57,0
52621	51	TEL	Roberto Payán	64	83	83	49	68	80	83	93	104	116	68,1	74,1	74,8	57,0	54,8	61,1	62,9	76,2	70,7	63,4
52678	52	ABA	Samaniego	305	251	288	256	304	321	293	269	242	223	84,7	88,7	89,4	89,8	88,6	89,7	79,4	85,7	74,7	76,4
52685	53	RIO	San Bernardo	81	81	68	74	74	66	67	59	59	62	88,0	93,1	95,8	98,7	94,9	94,3	91,8	100,0	90,8	92,5
52687	54	JUA	San Lorenzo	154	133	153	164	163	149	137	130	138	143	86,5	83,6	86,4	92,7	95,9	96,1	89,5	94,9	93,9	92,3
52693	55	RIO	San Pablo	129	114	140	129	130	115	139	96	98	99	91,5	94,2	95,9	98,5	96,3	95,0	98,6	96,0	95,1	93,4
52683	56	OCC	Sandoná	173	176	169	199	174	159	174	132	150	137	88,3	94,1	93,4	95,7	91,6	95,8	93,5	94,3	90,9	89,5
52696	57	SAN	Santa Bárbara	26	64	54	39	54	76	23	49	44	82	66,7	72,7	72,0	72,2	75,0	83,5	25,8	66,2	48,4	61,2
52699	58	ABA	Santacruz	50	60	73	56	61	64	54	67	54	44	64,1	78,9	84,9	81,2	71,8	76,2	76,1	94,4	69,2	68,8
52720	59	SAB	Sapuyes	43	45	49	63	61	47	36	38	33	37	79,6	84,9	84,5	90,0	92,4	88,7	81,8	86,4	94,3	



**COMPARATIVO DE PARTOS ATENDIDOS POR PERSONAL CALIFICADO
AÑO 2012 A 2021 (Último dato oficial)**

Fuente: DANE - Estadísticas Vitales, Subdirección de Salud Pública, Oficina de Epidemiología, IDSN

Código DANE	#	Región	Municipios	NUMERO DE PARTOS ATENDIDOS POR PERSONAL CALIFICADO										COBERTURA DE PARTOS ATENDIDOS POR PERSONAL CALIFICADO * CADA 100 NACIDOS VIVOS									
				2012	2013	2014	2015	2016	2017	2018	2019	2020	2021	2012	2013	2014	2015	2016	2017	2018	2019	2020	2021
52001	1	CEN	Pasto	4.844	4.808	5.032	5.225	5.174	4.970	4.715	4.327	4.026	3.461	99,6	99,6	99,6	99,7	99,7	99,6	99,7	99,7	99,8	99,8
52019	2	RIO	Albán	96	97	92	84	90	66	63	77	81	69	100,0	100,0	100,0	100,0	100,0	100,0	100,0	100,0	100,0	100,0
52022	3	EXP	Aldana	101	83	92	87	67	83	68	62	66	47	99,0	100,0	98,9	100,0	100,0	100,0	100,0	98,4	100,0	95,9
52036	4	OCC	Ancuyá	80	69	54	51	54	50	52	47	33	37	97,6	98,6	98,2	100,0	100,0	96,2	100,0	100,0	100,0	100,0
52051	5	JUA	Arboleda	87	89	73	71	67	63	63	62	62	64	100,0	98,9	100,0	100,0	100,0	100,0	100,0	100,0	100,0	100,0
52079	6	TEL	Barbacoas	405	469	410	350	396	557	538	422	439	491	99,3	96,1	99,0	100,0	98,5	99,8	79,8	94,8	90,1	97,4
52083	7	RIO	Belén	55	71	53	46	51	68	47	32	28	29	100,0	100,0	100,0	100,0	98,1	100,0	100,0	100,0	100,0	96,7
52110	8	JUA	Buesaco	255	274	253	252	218	224	197	171	185	170	98,8	99,6	99,2	97,7	99,1	100,0	98,5	99,4	97,9	100,0
52694	9	JUA	Cartago	69	69	70	60	90	54	81	52	65	60	97,2	100,0	100,0	100,0	100,0	100,0	100,0	96,3	112,1	82,2
52240	10	CEN	Chachagüí	161	159	155	141	156	145	135	131	126	106	96,4	99,4	100,0	98,6	99,4	99,3	98,5	99,2	98,4	99,1
52203	11	RIO	Colón Genova	86	88	82	76	81	65	71	52	65	60	100,0	100,0	98,8	98,7	98,8	100,0	100,0	98,1	98,5	100,0
52207	12	OCC	Consaca	97	90	78	68	87	80	82	79	64	58	100,0	100,0	100,0	100,0	100,0	98,8	98,8	100,0	100,0	100,0
52210	13	EXP	Contadero	78	85	68	59	77	70	61	57	56	43	98,7	98,8	100,0	100,0	100,0	100,0	100,0	100,0	100,0	97,7
52215	14	EXP	Córdoba	182	188	194	172	182	187	144	133	130	118	90,5	95,9	98,0	96,1	97,3	98,9	98,6	100,0	97,0	96,7
52224	15	EXP	Cuaspud	103	94	114	109	99	86	101	65	73	63	94,5	95,9	95,8	97,3	98,0	97,7	100,0	98,5	100,0	98,4
52227	16	EXP	Cumbal	326	383	357	348	350	417	308	327	291	249	96,4	98,7	97,5	97,2	97,8	99,3	95,7	99,1	98,6	98,4
52233	17	COR	Cumbitara	58	97	79	74	62	87	86	83	124	117	85,3	93,3	90,8	94,9	98,4	95,6	96,6	95,4	96,1	96,7
52250	18	SAN	El Charco	172	205	296	260	239	184	289	295	335	384	80,8	94,0	87,3	72,2	82,1	86,0	84,3	94,2	76,7	75,0
52254	19	GUA	El Peñol	70	54	48	44	35	45	46	50	42	42	98,6	100,0	100,0	100,0	100,0	100,0	100,0	95,5	100,0	100,0
52256	20	COR	El Rosario	57	76	97	68	73	60	47	42	54	65	98,3	100,0	100,0	98,6	100,0	98,4	100,0	100,0	100,0	97,0
52258	21	RIO	El Tablón de Gómez	150	136	156	146	109	130	134	126	119	124	96,8	93,8	94,5	98,0	96,5	98,5	99,3	98,4	97,5	100,0
52260	22	GUA	El Tambo	143	129	142	149	121	125	95	107	105	81	98,6	100,0	99,3	99,3	100,0	100,0	100,0	100,0	100,0	98,8
52520	23	PAS	Francisco Pizarro	77	52	52	58	79	116	103	93	117	119	91,7	98,1	100,0	100,0	100,0	96,7	92,8	105,7	95,1	95,2
52287	24	EXP	Funes	61	58	53	51	54	68	54	36	54	35	100,0	100,0	100,0	100,0	100,0	100,0	98,2	100,0	100,0	100,0
52317	25	EXP	Guachucal	194	180	207	197	194	175	140	145	137	123	99,5	98,4	99,5	99,0	99,0	98,9	98,6	99,3	100,0	100,0
52320	26	SAB	Guaitarilla	111	108	116	92	94	97	82	62	67	81	95,7	97,3	99,1	95,8	98,9	100,0	100,0	100,0	100,0	100,0
52323	27	EXP	Gualmatán	44	60	53	54	50	64	51	48	39	35	95,7	98,4	100,0	100,0	100,0	100,0	100,0	97,5	100,0	100,0
52352	28	EXP	Iles	77	112	81	81	85	67	57	55	61	46	97,5	99,1	97,6	97,6	97,7	98,5	98,3	100,0	100,0	100,0
52354	29	SAB	Imués	61	60	64	57	61	54	57	58	61	48	100,0	100,0	100,0	96,6	100,0	98,2	98,3	100,0	100,0	100,0
52356	30	EXP	Ipiales	1.578	1.649	1.661	1.665	1.645	1.596	1.493	1.441	1.345	1.312	98,4	98,4	99,6	99,6	99,1	99,6	99,0	99,6	99,4	99,8
52378	31	RIO	La Cruz	172	172	174	183	167	156	146	142	146	130	100,0	99,4	98,3	100,0	100,0	100,0	100,0	100,0	100,0	100,0
52381	32	CEN	La Florida	102	94	109	78	75	92	82	64	72	51	98,1	100,0	100,0	100,0	100,0	98,9	100,0	100,0	98,6	102,0
52385	33	GUA	La Llanada	54	57	55	55	57	49	53	67	48	51	98,2	96,6	100,0	100,0	98,3	100,0	100,0	100,0	100,0	100,0
52390	34	SAN	La Tola	40	52	80	52	59	58	58	69	103	128	83,3	96,3	98,8	98,1	100,0	96,7	78,4	85,2	99,0	97,0
52399	35	JUA	La Unión	405	372	376	397	329	357	337	315	316	297	99,8	99,7	99,5	99,7	100,0	99,7	100,0	99,1	100,3	100,0
52405	36	COR	Leiva	92	112	113	110	86	86	91	96	91	97	96,8	99,1	98,3	99,1	98,9	96,6	96,8	101,1	96,8	100,0
52411	37	OCC	Linares	90	72	74	82	63	76	50	75	67	59	100,0	100,0	100,0	100,0	100,0	100,0	100,0	98,7	101,5	100,0
52418	38	GUA	Los Andes	88	116	104	99	93	103	94	96	83	83	97,8	98,3	100,0	100,0	100,0	100,0	100,0	100,0	97,6	101,2
52427	39	TEL	Magüi Payán	51	80	71	27	43	76	82	104	97	126	94,4	100,0	95,9	100,0	100,0	97,4	69,5	92,9	89,0	82,9
52435	40	PIE	Mallama	64	73	80	77	85	75	74	72	64	57	100,0	97,3	96,4	97,5	100,0	100,0	98,7	100,0	92,8	96,6
52473	41	SAN	Mosquera	71	99	84	68	102	89	105	106	118	106	81,6	86,8	87,5	93,2	91,9	88,1	89,7	86,2	95,9	86,9
52480	42	CEN	Nariño	60	104	57	64	52	63	68	41	40	57	100,0	100,0	100,0	100,0	96,3	91,3	98,6	100,0	95,2	90,5
52490	43	SAN	Olaya Herrera	203	206	277	211	282	331	356	396	404	463	94,9	98,6	99,6	95,0	97,9	94,8	90,6	99,5	86,5	90,1
52506	44	SAB	Ospina	70	61	61	54	67	70	35	39	26	44	98,6	100,0	100,0	100,0	100,0	100,0	102,6	100,0	100,0	100,0
52540	45	COR	Policarpa	122	144	153	126	123	157	130	151	171	190	96,8	94,7	95,6	96,9	96,9	98,7	97,0	100,0	96,6	97,4
52560	46	EXP	Potosí	156	157	156	156	124	144	118	100	113	101	98,1	96,9	98,1	98,7	99,2	99,3	100,0	100,0	98,3	98,1
52565	47	ABA	Providencia	42	38	58	55	48	47	46	41	46	38	89,4	100,0	100,0	91,7	94,1	100,0	95,8	100,0	97,9	100,0
52573	48	EXP	Puerres	99	107	115	105	63	89	70	75	61	60	96,1	100,0	100,0	100,0	100,0	100,0	98,6	98,7	100,0	100,0
52585	49	EXP	Pupiales	207	223	179	171	208	169	174	156	150	141	99,5	99,1	99,4	98,8	99,5	100,0	100,0	99,3	100,0	100,0
52612	50	PIE	Ricaurte	189	219	252	191	229	237	233	202	247	246	99,5	94,4	94,4	95,5	88,8	81,2	70,2	78,9	74,4	71,5
52621	51	TEL	Roberto Payán	93	111	109	85	123	131	114	120	143	161	98,9	99,1	98,2	98,8	99,2	100,0	86,4	98,4	97,3	88,0
52678	52	ABA	Samaniego	351	282	320	283	343	355	353	309	315	283	97,5	99,6	99,4	99,3	100,0	99,2	95,7	98,4	97,2	96,9
52685	53	RIO	San Bernardo	90	86	69	75	76	70	73	61	64	66	97,8	98,9	97,2	100,0	97,4	100,0	100,0	103,4	98,5	98,5
52687	54	JUA	San Lorenzo	177	159	175	176	168	154	150	139	146	153	99,4	100,0	98,9	99,4	98,8	99,4	98,0	101,5	99,3	98,7
52693	55	RIO	San Pablo	141	121	146	129	135	121	139	101	103	106	100,0	100,0	100,0	98,5	100,0	100,0	98,6	101,0	100,0	100,0
52683	56	OCC	Sandoná	194	187	181	208	189	166	185	139	164	151	99,0	100,0	100,0	100,0	99,5	100,0	99,5	99,3	99,4	98,7
52696	57	SAN	Santa Bárbara	39	86	68	53	72	90	43	73	72	109	100,0	97,7	90,7	98,1	100,0	98,9	48,3	98,6	79,1	81,3
52699	58	ABA	Santacruz	70	68	83	65	83	80	69	71	66	58	89,									



**COMPARATIVO PARTO INSTITUCIONAL
AÑO 2012 A 2021 (Último dato oficial)**

Fuente: DANE - Estadísticas Vitales, Subdirección de Salud Pública, Oficina de Epidemiología, IDSN

Código DANE	#	Región	Municipios	NUMERO DE PARTOS INSTITUCIONALES								COBERTURA DE PARTOS INSTITUCIONALES * CADA 100 NACIDOS VIVOS											
				2012	2013	2014	2015	2016	2017	2018	2019	2020	2021	2012	2013	2014	2015	2016	2017	2018	2019	2020	2021
52001	1	CEN	Pasto	4.839	4.802	5.032	5.223	5.172	4.970	4.715	4.324	4.023	3.460	99,5	99,5	99,6	99,6	99,7	99,6	99,7	99,6	99,8	99,7
52019	2	RIO	Albán	95	97	92	84	90	66	63	77	79	69	99,0	100,0	100,0	100,0	100,0	100,0	100,0	100,0	100,0	97,5
52022	3	EXP	Aldana	101	83	92	87	67	83	68	62	66	47	99,0	100,0	98,9	100,0	100,0	100,0	100,0	98,4	100,0	95,9
52036	4	OCC	Ancuyá	80	69	54	51	53	50	52	47	33	37	97,6	98,6	98,2	100,0	98,1	96,2	100,0	100,0	100,0	100,0
52051	5	JUA	Arboleda	86	90	72	71	67	62	63	61	60	64	98,9	100,0	98,6	100,0	100,0	98,4	100,0	98,4	96,8	100,0
52079	6	TEL	Barbacoas	403	469	409	349	396	557	532	417	436	487	98,8	96,1	98,8	99,7	98,5	99,8	78,9	93,7	89,5	96,6
52083	7	RIO	Belén	54	71	53	46	51	68	46	32	28	29	98,2	100,0	100,0	100,0	98,1	100,0	97,9	100,0	100,0	96,7
52110	8	JUA	Buesaco	255	272	251	252	217	222	196	171	184	170	98,8	98,9	98,4	97,7	98,6	99,1	98,0	99,4	97,4	100,0
52694	9	JUA	Cartago	69	68	70	60	90	54	81	55	56	74	97,2	98,6	100,0	100,0	100,0	100,0	100,0	101,9	96,6	101,4
52240	10	CEN	Chachagüí	160	159	154	139	156	145	134	131	126	105	98,8	99,4	99,4	97,2	99,4	99,3	97,8	99,2	98,4	98,1
52203	11	RIO	Colón Genova	85	87	81	76	81	64	70	52	64	60	98,8	98,9	97,6	98,7	98,8	98,5	98,6	98,1	97,0	100,0
52207	12	OCC	Consaca	97	90	78	67	87	80	82	79	64	58	100,0	100,0	100,0	98,5	100,0	98,8	98,8	100,0	100,0	100,0
52210	13	EXP	Contadero	77	84	68	59	77	70	61	57	55	43	97,5	97,7	100,0	100,0	100,0	100,0	100,0	100,0	98,2	97,7
52215	14	EXP	Córdoba	184	187	194	171	182	186	144	133	130	118	91,5	95,4	98,0	95,5	97,3	98,4	98,6	100,0	97,0	96,7
52224	15	EXP	Cuaspuñ	103	94	114	109	99	86	101	65	73	63	94,5	95,9	95,8	97,3	98,0	97,7	100,0	98,5	100,0	98,4
52227	16	EXP	Cumbal	325	383	357	349	349	414	307	324	290	243	96,2	98,7	97,5	97,5	97,5	98,6	95,3	98,2	98,3	96,0
52233	17	COR	Cumbitara	60	96	80	73	60	86	85	81	122	117	88,2	92,3	92,0	93,6	95,2	94,5	95,5	93,1	94,6	96,7
52250	18	SAN	El Charco	176	205	295	260	236	184	289	295	329	381	82,6	94,0	87,0	72,2	81,1	86,0	84,3	94,2	75,3	74,4
52254	19	GUA	El Peñol	70	54	47	44	35	45	46	50	42	42	98,6	100,0	97,9	100,0	100,0	100,0	100,0	100,0	95,5	100,0
52256	20	COR	El Rosario	56	76	96	68	73	60	46	41	54	63	96,6	100,0	99,0	98,6	100,0	98,4	97,9	97,6	100,0	94,0
52258	21	RIO	El Tabión de Gómez	149	133	155	146	109	129	133	126	119	123	96,1	91,7	93,9	98,0	96,5	97,7	98,5	98,4	97,5	99,2
52260	22	GUA	El Tambo	142	127	142	149	121	125	95	107	105	81	97,9	98,4	99,3	99,3	100,0	100,0	100,0	100,0	100,0	98,8
52520	23	PAS	Francisco Pizarro	77	52	52	58	79	115	103	93	117	118	91,7	98,1	100,0	100,0	100,0	95,8	92,8	105,7	95,1	94,4
52287	24	EXP	Funes	59	58	52	51	54	68	54	35	53	35	96,7	100,0	98,1	100,0	100,0	100,0	98,2	97,2	98,1	100,0
52317	25	EXP	Guachucal	194	179	206	197	193	174	140	145	137	123	99,5	97,8	99,0	99,0	98,5	98,3	98,6	99,3	100,0	100,0
52320	26	SAB	Guaitarilla	111	108	115	92	93	97	82	62	67	80	95,7	97,3	98,3	95,8	97,9	100,0	100,0	100,0	100,0	98,8
52323	27	EXP	Gualmatán	44	59	52	54	50	64	51	48	39	35	95,7	96,7	98,1	100,0	100,0	100,0	100,0	100,0	97,5	100,0
52352	28	EXP	Iles	77	111	81	81	85	67	57	55	61	46	97,5	98,2	97,6	97,6	97,7	98,5	98,3	100,0	100,0	100,0
52354	29	SAB	Imués	61	60	64	58	61	53	57	58	61	48	100,0	100,0	100,0	98,3	100,0	96,4	98,3	100,0	100,0	100,0
52356	30	EXP	Ipiiales	1.579	1.646	1.659	1.666	1.644	1.596	1.491	1.439	1.345	1.311	98,5	98,2	99,5	99,6	99,0	99,6	98,9	99,4	99,4	99,7
52378	31	RIO	La Cruz	169	172	173	181	167	156	146	141	145	129	98,3	99,4	97,7	98,9	100,0	100,0	100,0	99,3	99,3	99,2
52381	32	CEN	La Florida	102	94	109	78	75	92	82	64	72	51	98,1	100,0	100,0	100,0	100,0	98,9	100,0	100,0	98,6	102,0
52385	33	GUA	La Llanada	54	57	54	55	57	49	53	67	48	51	98,2	96,6	98,2	100,0	98,3	100,0	100,0	100,0	100,0	100,0
52390	34	SAN	La Tola	39	51	79	52	59	58	58	69	102	126	81,3	94,4	97,5	98,1	100,0	96,7	78,4	85,2	98,1	95,5
52399	35	JUA	La Unión	404	372	376	397	329	356	337	315	316	297	99,5	99,7	99,5	99,7	100,0	99,4	100,0	99,1	100,3	100,0
52405	36	COR	Leiva	92	111	113	108	85	85	91	95	91	97	96,8	98,2	98,3	97,3	97,7	95,5	96,8	100,0	96,8	100,0
52411	37	OCC	Linares	90	72	74	82	63	75	50	75	67	59	100,0	100,0	100,0	100,0	100,0	98,7	100,0	98,7	101,5	100,0
52418	38	GUA	Los Andes	87	115	103	98	93	103	93	96	83	82	96,7	97,5	99,0	99,0	100,0	100,0	98,9	100,0	97,6	100,0
52427	39	TEL	Magüí Payán	51	79	71	27	43	75	81	104	96	125	94,4	98,8	95,9	100,0	100,0	96,2	68,6	92,9	88,1	82,2
52435	40	PIE	Mallama	64	73	80	77	83	75	73	71	64	57	100,0	97,3	96,4	97,5	97,6	100,0	97,3	98,6	92,8	96,6
52473	41	SAN	Mosquera	70	97	83	66	102	89	104	105	117	105	80,5	85,1	86,5	90,4	91,9	88,1	88,9	85,4	95,1	86,1
52480	42	CEN	Nariño	60	104	57	64	52	62	68	41	40	57	100,0	100,0	100,0	100,0	96,3	89,9	98,6	100,0	95,2	90,5
52490	43	SAN	Olaya Herrera	203	206	277	210	282	331	354	392	400	461	94,9	98,6	99,6	94,6	97,9	94,8	90,1	98,5	85,7	89,7
52506	44	SAB	Ospina	70	60	61	54	67	70	35	39	26	44	98,6	98,4	100,0	100,0	100,0	100,0	100,0	102,6	100,0	100,0
52540	45	COR	Policarpa	119	143	150	124	120	149	128	147	167	184	94,4	94,1	93,8	95,4	94,5	93,7	95,5	97,4	94,4	94,4
52560	46	EXP	Potosí	156	156	155	155	124	144	118	100	113	101	98,1	96,3	97,5	98,1	99,2	99,3	100,0	100,0	98,3	98,1
52565	47	ABA	Providencia	42	38	56	52	47	47	45	41	46	37	89,4	100,0	96,6	86,7	92,2	100,0	93,8	100,0	97,9	97,4
52573	48	EXP	Puerres	100	107	115	105	63	89	70	74	61	60	97,1	100,0	100,0	100,0	100,0	100,0	98,6	97,4	100,0	100,0
52585	49	EXP	Pupiales	207	223	179	171	208	169	174	156	150	141	99,5	99,1	99,4	98,8	99,5	100,0	100,0	100,0	99,3	100,0
52612	50	PIE	Ricaurte	189	219	260	190	227	237	233	202	244	239	99,5	94,4	97,4	95,0	88,0	81,2	70,2	78,9	73,5	69,5
52621	51	TEL	Roberto Payán	93	110	109	85	123	131	114	119	143	160	98,9	98,2	98,2	98,8	99,2	100,0	86,4	97,5	97,3	87,4
52678	52	ABA	Samaniego	352	281	320	284	342	355	353	308	313	282	97,8	99,3	99,4	99,6	99,7	99,2	95,7	98,1	96,6	96,6
52685	53	RIO	San Bernardo	90	86	69	75	76	70	73	61	64	66	97,8	98,9	97,2	100,0	97,4	100,0	100,0	103,4	98,5	98,5
52687	54	JUA	San Lorenzo	178	159	175	176	169	154	150	139	145	153	100,0	100,0	98,9	99,4	99,4	99,4	98,0	101,5	98,6	98,7
52693	55	RIO	San Pablo	141	121	145	129	135	121	139	101	103	106	100,0	100,0	99,3	98,5	100,0	100,0	98,6	101,0	100,0	100,0
52683	56	OCC	Sandoná	194	187	181	208	189	166	184	55	56	74	99,0	100,0	100,0	100,0	99,5	100,0	98,9	39,3	33,9	48,4
52696	57	SAN	Santa Bárbara	39	86	69	54	72	89	43	72	69	108	100,0	97,7	92,0	100,0	100,0	97,8	48,3	97,3	75,8	80,6
52699	58	ABA	Santacruz	70	68	83	65	82	78	67	71	65	58	89,7	89,5	96,5	94,2	96,5	92,9	9			



**COMPARATIVO DE RECIEN NACIDOS A TERMINO CON BAJO PESO AL NACER
AÑO 2012 A 2021 (Último dato oficial)**

Fuente: DANE - Estadísticas Vitales, Subdirección de Salud Pública, Oficina de Epidemiología, IDSN

Código DANE	#	Región	Municipios	NUMERO DE RECIEN NACIDOS A TERMINO CON BAJO PESO AL NACER											COBERTURA DE RECIEN NACIDOS A TERMINO CON BAJO PESO AL NACER * CADA 100 NACIDOS VIVOS										
				2012	2013	2014	2015	2016	2017	2018	2019	2020	2021	2012	2013	2014	2015	2016	2017	2018	2019	2020	2021		
52001	1	CEN	Pasto	208	187	204	172	203	175	185	166	164	162	4,3	3,9	4,0	3,3	3,9	3,5	3,9	3,8	4,1	4,7		
52019	2	RIO	Albán	4	3	1	5	3	2	1	1	3	4	4,2	3,1	1,1	6,0	3,3	3,0	1,6	1,3	3,7	5,8		
52022	3	EXP	Aldana	5	5	5	6	4	5	2	2	3	3	4,9	6,0	5,4	6,9	6,0	6,0	2,9	3,2	4,5	6,1		
52036	4	OCC	Ancuyá	4	3	2	2	1	1	4	4	1	2	4,9	4,3	3,6	3,9	1,9	1,9	7,7	8,5	3,0	5,4		
52051	5	JUA	Arboleda	3	0	2	4	2	0	3	3	1	5	3,4	0,0	2,7	5,6	3,0	0,0	4,8	4,8	1,6	7,8		
52079	6	TEL	Barbacoas	14	10	9	10	14	14	17	20	18	18	3,4	2,0	2,2	2,9	3,5	2,5	2,5	4,5	3,7	3,6		
52083	7	RIO	Belén	4	5	1	1	3	1	2	0	0	0	7,3	7,0	1,9	2,2	5,8	1,5	4,3	0,0	0,0	0,0		
52110	8	JUA	Buesaco	8	16	5	20	2	5	10	9	3	9	3,1	5,8	2,0	7,8	0,9	2,2	5,0	5,2	1,6	5,3		
52694	9	JUA	Cartago	4	3	5	0	2	2	1	2	3	2	5,6	4,3	7,1	0,0	2,2	3,7	1,2	3,7	5,2	2,7		
52240	10	CEN	Chachagüí	7	5	5	9	7	2	7	7	6	3	4,2	3,1	3,2	6,3	4,5	1,4	5,1	5,3	4,7	2,8		
52203	11	RIO	Colón Genova	0	5	5	3	3	2	3	2	1	1	0,0	5,7	6,0	3,9	3,7	3,1	4,2	3,8	1,5	1,7		
52207	12	OCC	Consaca	4	0	1	1	4	1	5	5	0	1	4,1	0,0	1,3	1,5	4,6	1,2	6,0	6,3	0,0	1,7		
52210	13	EXP	Contadero	3	3	3	3	0	4	4	1	1	0	3,8	3,5	4,4	5,1	0,0	5,7	6,6	1,8	1,8	0,0		
52215	14	EXP	Córdoba	7	7	9	7	3	7	8	3	9	6	3,5	3,6	4,5	3,9	1,6	3,7	5,5	2,3	6,7	4,9		
52224	15	EXP	Cuaspud	4	3	8	5	4	7	1	4	4	1	3,7	3,1	6,7	4,5	4,0	8,0	1,0	6,1	5,5	1,6		
52227	16	EXP	Cumbal	17	21	9	14	15	11	10	18	19	11	5,0	5,4	2,5	3,9	4,2	2,6	3,1	5,5	6,4	4,3		
52233	17	COR	Cumbitara	2	0	1	2	2	2	3	1	5	3	2,9	0,0	1,1	2,6	3,2	2,2	3,4	1,1	3,9	2,5		
52250	18	SAN	El Charco	3	4	17	6	8	9	9	18	15	16	1,4	1,8	5,0	1,7	2,7	4,2	2,6	5,8	3,4	3,1		
52254	19	GUA	El Peñol	3	0	4	1	1	0	4	1	1	2	4,2	0,0	8,3	2,3	2,9	0,0	8,7	2,0	2,3	4,8		
52256	20	COR	El Rosario	0	2	2	1	1	3	1	1	1	1	0,0	2,6	2,1	1,4	1,4	4,9	2,1	2,4	1,9	1,5		
52258	21	RIO	El Tablón de Gómez	9	7	10	10	7	5	7	4	2	3	5,8	4,8	6,1	6,7	6,2	3,8	5,2	3,1	1,6	2,4		
52260	22	GUA	El Tambo	6	3	3	5	4	5	3	3	4	3	4,1	2,3	2,1	3,3	3,3	4,0	3,2	2,8	3,8	3,7		
52520	23	PAS	Francisco Pizarro	4	1	1	5	6	2	3	5	9	8	4,8	1,9	1,9	8,6	7,6	1,7	2,7	5,7	7,3	6,4		
52287	24	EXP	Funes	2	2	2	2	1	1	1		2	1	3,3	3,4	3,8	3,9	1,9	1,5	1,8	0,0	3,7	2,9		
52317	25	EXP	Guachucal	8	7	9	13	9	10	5	8	7	7	4,1	3,8	4,3	6,5	4,6	5,6	3,5	5,5	5,1	5,7		
52320	26	SAB	Guaitarilla	6	4	6	5	7	4	4	4	4	6	5,2	3,6	5,1	5,2	7,4	4,1	4,9	6,5	6,0	7,4		
52323	27	EXP	Gualmatán	0	2		1	4	3	2	3	3	3	0,0	3,3	0,0	1,9	8,0	4,7	3,9	6,3	7,5	8,6		
52352	28	EXP	Iles	4	5	3	1	3	7	6	1	4	1	5,1	4,4	3,6	1,2	3,4	10,3	10,3	1,8	6,6	2,2		
52354	29	SAB	Imués	3	3	5	0	3	2	4	2	3	2	4,9	5,0	7,8	0,0	4,9	3,6	6,9	3,4	4,9	4,2		
52356	30	EXP	Ipiiales	50	58	65	63	61	43	61	62	46	78	3,1	3,5	3,9	3,8	3,7	2,7	4,0	4,3	3,4	5,9		
52378	31	RIO	La Cruz	8	5	14	4	9	5	2	7	4	5	4,7	2,9	7,9	2,2	5,4	3,2	1,4	4,9	2,7	3,8		
52381	32	CEN	La Florida	6	3	7	4	4	6	4	4	5	7	5,8	3,2	6,4	5,1	5,3	6,5	4,9	6,3	6,8	14,0		
52385	33	GUA	La Llanada	1	2	1	4	1	1	2	2	2	1	1,8	3,4	1,8	7,3	1,7	2,0	3,8	3,0	4,2	2,0		
52390	34	SAN	La Tola	3	2	4	2	2	3	1	2	4	5	6,3	3,7	4,9	3,8	3,4	5,0	1,4	2,5	3,8	3,8		
52399	35	JUA	La Unión	14	16	10	8	17	10	12	18	12	9	3,4	4,3	2,6	2,0	5,2	2,8	3,6	5,7	3,8	3,0		
52405	36	COR	Leiva	2	3	3	3	1	2	2	6	0	4	2,1	2,7	2,6	2,7	1,1	2,2	2,1	6,3	0,0	4,1		
52411	37	OCC	Linares	3	3	4	3	2	5	0	4	1	0	3,3	4,2	5,4	3,7	3,2	6,6	0,0	5,3	1,5	0,0		
52418	38	GUA	Los Andes	3	2	4	3	3	4	2	1	1	2	3,3	1,7	3,8	3,0	3,2	3,9	2,1	1,0	1,2	2,4		
52427	39	TEL	Magüi Payan	1	4	1	0	1	2	5	2	3	4	1,9	5,0	1,4	0,0	2,3	2,6	4,2	1,8	2,8	2,6		
52435	40	PIE	Mallama	2	4	1	0	6	4	3	3	1	1	3,1	5,3	1,2	0,0	7,1	5,3	4,0	4,2	1,4	1,7		
52473	41	SAN	Mosquera	3	5	2	2	2	2	2	1	5	2	3,4	4,4	2,1	2,7	1,8	2,0	1,7	0,8	4,1	1,6		
52480	42	CEN	Nariño	3	3	3	2	1	5	1	1	0	0	5,0	2,9	5,3	3,1	1,9	7,2	1,4	2,4	0,0	0,0		
52490	43	SAN	Olaya Herrera	5	5	9	4	17	18	12	19	19	18	2,3	2,4	3,2	1,8	5,9	5,2	3,1	4,8	4,1	3,5		
52506	44	SAB	Ospina	7	2	4	1	2	5	0	4	0	1	9,9	3,3	6,6	1,9	3,0	7,1	0,0	10,5	0,0	2,3		
52540	45	COR	Policarpa	4	5	4	2	1	3	0	2	5	6	3,2	3,3	2,5	1,5	0,8	1,9	0,0	1,3	2,8	3,1		
52560	46	EXP	Potosí	2	13	6	8	6	3	8	2	6	1	1,3	8,0	3,8	5,1	4,8	2,1	6,8	2,0	5,2	1,0		
52565	47	ABA	Providencia	2	3	1	3	2	2	3	5	2	1	4,3	7,9	1,7	5,0	3,9	4,3	6,3	12,2	4,3	2,6		
52573	48	EXP	Puerres	5	3	5	1	2	6	6	2	4	6	4,9	2,8	4,3	1,0	3,2	6,7	8,5	2,6	6,6	10,0		
52585	49	EXP	Pupiales	7	6	5	7	9	8	12	9	9	6	3,4	2,7	2,8	4,0	4,3	4,7	6,9	5,8	6,0	4,3		
52612	50	PIE	Ricaurte	5	11	9	13	10	14	10	4	8	4	2,6	4,7	3,4	6,5	3,9	4,8	3,0	1,6	2,4	1,2		
52621	51	TEL	Roberto Payán	4	4	1	1	7	2	3	4	3	7	4,3	3,6	0,9	1,2	5,6	1,5	2,3	3,3	2,0	3,8		
52678	52	ABA	Samaniego	12	13	14	13	11	14	9	11	9	13	3,3	4,6	4,3	4,6	3,2	3,9	2,4	3,5	2,8	4,5		
52685	53	RIO	San Bernardo	1	0	0	3	2	2	3	2	0	4	1,1	0,0	0,0	4,0	2,6	2,9	4,1	3,4	0,0	6,0		
52687	54	JUA	San Lorenzo	11	8	3	16	6	3	6	3	4	5	6,2	5,0	1,7	9,0	3,5	1,9	3,9	2,2	2,7	3,2		
52693	55	RIO	San Pablo	6	5	7	5	0	4	6	1	1	5	4,3	4,1	4,8	3,8	0,0	3,3	4,3	1,0	1,0	4,7		
52683	56	OCC	Sandoná	7	8	6	4	10	5	2	2	10	1	3,6	4,3	3,3	1,9	5,3	3,0	1,1	1,4	6,1	0,7		
52696	57	SAN	Santa Bárbara	3	0	3	0	0	4	4	4	4	8	7,7	0,0	4,0	0,0	0,0	4,4	4,5	5,4	4,4	6,0		
52699	58	ABA	Santacruz	2	1	3	3	3	4	3	3	1	3	2,6	1,3	3,5	4,3	3,5	4,8	4,2	4,2	1,3	4,7		
52720	59	SAB	Sapuyes	3	3	3	5	2	2	2	0	0	5	5,6	5,7	5,2	7,1	3,0	3,8	4,5	0,0	0,0	12,8		
52786	60	COR	Taminango	8	2	3	4	3	1	4	8	2	6	4,4	1,3	2,1	2,5	2,0	0,7	2,5	5,9	1,3	3,9		
52788	61	CEN	Tangua	6	7	4	7	2	6	4	3	5	10	6,1	5,9	3,9	7,4	1,5	5,6	4,3	4,0	5,0	11,5		
52835	62	PAS	Tumaco	90	79	97	104	93	96	109	99	104	117	3,0	2,9	3,0	3,3	3,1	2,8	3,1	3,0	3,2	3,2		
52838	63	SAB	Túquerres	23	37	24	22	11	23	18	25	16	17	4,3	7,2	4,6	4,2	2,4	5,5	4,4	5,9	4,3	5,3		
52885	64	CEN	Yacuanquer	3	6	5	4	4	1	6	3	6	1	2,8	4,8	3,8	3,2	3,5	1,3	5,7	2,9	7,2	1,4		
			Sin informacion																						
TOTAL DEPARTAMENTO				661	647	672	642	639	610	642	626	598	647	3,7	3,7	3,6	3,6	3,6	3,4	3,6	3,8	3,7	4,0		



**COMPARATIVO DE RECIEN NACIDOS CON BAJO PESO AL NACER
AÑO 2012 A 2021 (Último dato oficial)**

Fuente: DANE - Estadísticas Vitales, Subdirección de Salud Pública, Oficina de Epidemiología, IDSN

Código DANE	#	Región	Municipios	NUMERO DE RECIEN NACIDOS CON BAJO PESO AL NACER											COBERTURA DE RECIEN NACIDOS CON BAJO PESO AL NACER * CADA 100 NACIDOS VIVOS									
				2012	2013	2014	2015	2016	2017	2018	2019	2020	2021	2012	2013	2014	2015	2016	2017	2018	2019	2020	2021	
				52001	1	CEN	Pasto	525	486	568	552	552	512	507	519	476	438	10,8	10,1	11,2	10,5	10,6	10,3	10,7
52019	2	RIO	Albán	10	5	5	9	9	9	7	4	6	9	10,4	5,2	5,4	10,7	10,0	13,6	11,1	5,2	7,4	13,0	
52022	3	EXP	Aldana	7	5	10	9	7	10	6	4	7	5	6,9	6,0	10,8	10,3	10,4	12,0	8,8	6,3	10,6	10,2	
52036	4	OCC	Ancuyá	7	9	8	8	5	4	8	9	3	5	8,5	12,9	14,5	15,7	9,3	7,7	15,4	19,1	9,1	13,5	
52051	5	JUA	Arboleda	8	7	5	6	6	1	6	9	2	10	9,2	7,8	6,8	8,5	9,0	1,6	9,5	14,5	3,2	15,6	
52079	6	TEL	Barbacoas	38	51	42	43	42	52	58	44	41	57	9,3	10,5	10,1	12,3	10,4	9,3	8,6	9,9	8,4	11,3	
52083	7	RIO	Belén	9	14	10	6	8	7	2	2	1	2	16,4	19,7	18,9	13,0	15,4	10,3	4,3	6,3	3,6	6,7	
52110	8	JUA	Buesaco	20	24	20	29	11	17	22	20	14	20	7,8	8,7	7,8	11,2	5,0	7,6	11,0	11,6	7,4	11,8	
52694	9	JUA	Cartago	5	4	9	4	8	7	7	3	5	9	7,0	5,8	12,9	6,7	8,9	13,0	8,6	5,6	8,6	12,3	
52240	10	CEN	Chachagüí	21	8	12	17	18	15	14	17	18	8	12,6	5,0	7,7	11,9	11,5	10,3	10,2	12,9	14,1	7,5	
52203	11	RIO	Colón Genova	5	12	7	4	8	6	8	7	12	8	5,8	13,6	8,4	5,2	9,8	9,2	11,3	13,2	18,2	13,3	
52207	12	OCC	Consaca	11	2	5	5	12	3	14	11	4	3	11,3	2,2	6,4	7,4	13,8	3,7	16,9	13,9	6,3	5,2	
52210	13	EXP	Contadero	5	7	7	5	5	5	7	3	3	1	6,3	8,1	10,3	8,5	6,5	7,1	11,5	5,3	5,4	2,3	
52215	14	EXP	Córdoba	14	14	18	15	10	13	15	9	17	10	7,0	7,1	9,1	8,4	5,3	6,9	10,3	6,8	12,7	8,2	
52224	15	EXP	Cuaspu	5	10	11	8	10	9	3	5	5	9	4,6	10,2	9,2	7,1	9,9	10,2	3,0	7,6	6,8	14,1	
52227	16	EXP	Cumbal	35	41	26	31	35	42	32	40	39	26	10,4	10,6	7,1	8,7	9,8	10,0	9,9	12,1	13,2	10,3	
52233	17	COR	Cumbitara	5	7	4	3	7	7	7	5	12	8	7,4	6,7	4,6	3,8	11,1	7,7	7,9	5,7	9,3	6,6	
52250	18	SAN	El Charco	20	20	25	24	27	15	28	28	35	43	9,4	9,2	7,4	6,7	9,3	7,0	8,2	8,9	8,0	8,4	
52254	19	GUA	El Peñol	7	6	4	2	2	2	5	3	1	8	9,9	11,1	8,3	4,5	5,7	4,4	10,9	6,0	2,3	19,0	
52256	20	COR	El Rosario	0	5	4	4	3	7	4	2	4	4	0,0	6,6	4,1	5,8	4,1	11,5	8,5	4,8	7,4	6,0	
52258	21	RIO	El Tablón de Gómez	13	13	15	19	12	17	15	12	10	13	8,4	9,0	9,1	12,8	10,6	12,9	11,1	9,4	8,2	10,5	
52260	22	GUA	El Tambo	10	12	13	9	14	14	11	10	6	7	6,9	9,3	9,1	6,0	11,6	11,2	11,6	9,3	5,7	8,5	
52520	23	PAS	Francisco Pizarro	4	4	2	7	11	7	11	9	11	15	4,8	7,5	3,8	12,1	13,9	5,8	9,9	10,2	8,9	12,0	
52287	24	EXP	Funes	4	5	3	4	1	5	5	2	7	2	6,6	8,6	5,7	7,8	1,9	7,4	9,1	5,6	13,0	5,7	
52317	25	EXP	Guachucal	17	18	19	23	15	22	16	18	17	16	8,7	9,8	9,1	11,6	7,7	12,4	11,3	12,3	12,4	13,0	
52320	26	SAB	Guañarilla	8	11	14	8	14	9	11	6	12	10	6,9	9,9	12,0	8,3	14,7	9,3	13,4	9,7	17,9	12,3	
52323	27	EXP	Gualmatán	4	3	3	2	5	5	3	7	6	4	8,7	4,9	5,7	3,7	10,0	7,8	5,9	14,6	15,0	11,4	
52352	28	EXP	Iles	5	12	7	5	7	11	9	1	10	5	6,3	10,6	8,4	6,0	8,0	16,2	15,5	1,8	16,4	10,9	
52354	29	SAB	Imués	5	7	5	3	6	8	7	10	5	5	8,2	11,7	7,8	5,1	9,8	14,5	12,1	17,2	8,2	10,4	
52356	30	EXP	Ipiates	116	131	163	152	157	117	140	144	107	175	7,2	7,8	9,8	9,1	9,5	7,3	9,3	10,0	7,9	13,3	
52378	31	RIO	La Cruz	27	15	23	17	22	22	16	23	9	19	15,7	8,7	13,0	9,3	13,2	14,1	11,0	16,2	6,2	14,6	
52381	32	CEN	La Florida	13	7	13	7	6	14	12	10	8	11	12,5	7,4	11,9	9,0	8,0	15,1	14,6	15,6	11,0	22,0	
52385	33	GUA	La Llanada	5	3	3	6	8	2	3	7	8	2	9,1	5,1	5,5	10,9	13,8	4,1	5,7	10,4	16,7	3,9	
52390	34	SAN	La Tola	6	4	7	6	4	6	5	7	8	16	12,5	7,4	8,6	11,3	6,8	10,0	6,8	8,6	7,7	12,1	
52399	35	JUA	La Unión	38	33	21	31	34	31	34	35	27	32	9,4	8,8	5,6	7,8	10,3	8,7	10,1	11,0	8,6	10,8	
52405	36	COR	Leiva	5	11	6	7	11	7	7	12	6	6	5,3	9,7	5,2	6,3	12,6	7,9	7,4	12,6	6,4	6,2	
52411	37	OCC	Linares	4	7	7	5	5	9	4	8	3	4	4,4	9,7	9,5	6,1	7,9	11,8	8,0	10,5	4,5	6,8	
52418	38	GUA	Los Andes	7	9	9	11	4	13	11	11	8	8	7,8	7,6	8,7	11,1	4,3	12,6	11,7	11,5	9,4	9,8	
52427	39	TEL	Magüi Payan	4	10	8	6	2	5	12	12	5	17	7,4	12,5	10,8	22,2	4,7	6,4	10,2	10,7	4,6	11,2	
52435	40	PIE	Mallama	4	8	5	6	7	6	3	6	2	3	6,3	10,7	6,0	7,6	8,2	8,0	4,0	8,3	2,9	5,1	
52473	41	SAN	Mosquera	10	8	7	6	7	7	8	5	7	5	11,5	7,0	7,3	8,2	6,3	6,9	6,8	4,1	5,7	4,1	
52480	42	CEN	Nariño	4	7	5	6	4	6	9	3	2	2	6,7	6,7	8,8	9,4	7,4	8,7	13,0	7,3	0,0	3,2	
52490	43	SAN	Olaya Herrera	13	13	27	20	33	34	29	34	36	41	6,1	6,2	9,7	9,0	11,5	9,7	7,4	8,5	7,7	8,0	
52506	44	SAB	Ospina	11	5	6	3	6	13	5	6	1	1	15,5	8,2	9,8	5,6	9,0	18,6	14,3	15,8	3,8	2,3	
52540	45	COR	Policarpa	9	10	10	9	8	10	10	12	12	21	7,1	6,6	6,3	6,9	6,3	6,3	7,5	7,9	6,8	10,8	
52560	46	EXP	Potosí	11	17	17	12	11	14	19	8	12	8	6,9	10,5	10,7	7,6	8,8	9,7	16,1	8,0	10,4	7,8	
52565	47	ABA	Providencia	3	7	6	4	8	10	3	11	4	5	6,4	18,4	10,3	6,7	15,7	21,3	6,3	26,8	8,5	13,2	
52573	48	EXP	Puerres	10	5	8	6	6	13	13	4	9	10	9,7	4,7	7,0	5,7	9,5	14,6	18,3	5,3	14,8	16,7	
52585	49	EXP	Pupiales	12	10	7	12	17	17	22	21	21	17	5,8	4,4	3,9	6,9	8,1	10,1	12,6	13,5	13,9	12,1	
52612	50	PIE	Ricaurte	12	23	19	21	23	26	26	11	21	20	6,3	9,9	7,1	10,5	8,9	8,9	7,8	4,3	6,3	5,8	
52621	51	TEL	Roberto Payán	10	9	13	6	15	14	6	8	14	16	10,6	8,0	11,7	7,0	12,1	10,7	4,5	6,6	9,5	8,7	
52678	52	ABA	Samaniego	28	25	27	20	32	45	30	34	27	28	7,8	8,8	8,4	7,0	9,3	12,6	8,1	10,8	8,3	9,6	
52685	53	RIO	San Bernardo	3	2	3	7	5	7	6	7	4	11	3,3	2,3	4,2	9,3	6,4	10,0	8,2	11,9	6,2	16,4	
52687	54	JUA	San Lorenzo	17	13	12	31	18	12	15	10	12	17	9,6	8,2	6,8	17,5	10,6	7,7	9,8	7,3	8,2	11,0	
52693	55	RIO	San Pablo	11	11	12	10	9	13	17	12	4	14	7,8	9,1	8,2	7,6	6,7	10,7	12,1	12,0	3,9	13,2	
52683	56	OCC	Sandoná	21	18	19	20	32	11	10	15	20	12	10,7	9,6	10,5	9,6	16,8	6,6	5,4	10,7	12,1	7,8	
52696	57	SAN	Santa Bárbara	6	5	13	3	6	10	10	7	9	16	15,4	5,7	17,3	5,6	8,3	11,0	11,2	9,5	9,9	11,9	
52699	58	ABA	Santacruz	10	4	3	5	5	7	6	8	6	7	12,8	5,3	3,5	7,2	5,9	8,3	8,5	11,3	7,7	10,9	
52720	59	SAB	Sapuyes	4	3	6	6	3	9	3	5	0	7	7,4	5,7	10,3	8,6	4,5	17,0	6,8	11,4	0,0	17,9	
52786	60	COR	Taminango	21	7	11	12	13	9	16	21	9	24	11,7	4,6	7,6	7,4	8,6	6,7	10,0	15,6	5,8	15,7	
52788	61	CEN	Tangua	13	15	10	11	10	16	13	9	11	13	13,3	12,7	9,7	11,6	7,7	15,0	14,1	12,0	11,0	14,9	
52835	62	PAS	Tumaco	212	167	211	245	224	245	285	283	287	316	7,1	6,2	6,5	7,7	7,4	7,0	8,2	8,5	8,9	8,7	
52838	63	SAB	Túquerres	54	71	47	48	35	45	52	48	38	38	10,1	13,9	8,9	9,1							



**COMPARATIVO DE EMBARAZOS EN ADOLESCENTES ENTRE 15 Y 19 AÑOS
AÑO 2012 A 2021 (Último dato oficial)**

Fuente: DANE - Estadísticas Vitales, Subdirección de Salud Pública, Oficina de Epidemiología, IDSN

Código DANE	#	Región	Municipios	NUMERO DE EMBARAZOS EN ADOLESCENTES ENTRE 15 Y 19 AÑOS										COBERTURA DE EMBARAZOS EN ADOLESCENTES ENTRE 15 Y 19 AÑOS									
				2012	2013	2014	2015	2016	2017	2018	2019	2020	2021	2012	2013	2014	2015	2016	2017	2018	2019	2020	2021
				52001	1	CEN	Pasto	1.055	1.072	985	954	900	887	707	593	460	370	6,0	6,2	5,8	5,7	5,4	5,5
52019	2	RIO	Albón	24	30	18	21	27	16	10	17	14	17	5,5	6,8	4,1	4,9	6,6	4,0	2,6	4,6	3,8	4,7
52022	3	EXP	Aldana	15	17	16	19	18	19	13	13	10	5	5,0	5,7	5,4	6,5	6,4	6,8	4,6	4,7	3,7	1,9
52036	4	OCC	Ancuyá	19	17	12	9	10	15	9	10	3	7	5,5	5,1	3,8	3,0	3,4	5,3	3,2	3,7	1,1	2,7
52051	5	JUA	Arboleda	22	19	19	18	14	15	19	12	13	8	5,6	5,0	5,0	4,8	3,8	4,2	5,4	3,5	3,8	2,4
52079	6	TEL	Barbacoas	141	146	130	96	116	139	149	122	127	139	5,1	5,1	4,5	3,3	4,0	4,8	5,2	4,3	4,5	5,0
52083	7	RIO	Belén	11	17	13	7	10	14	10	6	5	9	4,5	6,8	5,4	2,9	4,2	5,9	4,2	2,6	2,2	4,0
52110	8	JUA	Buesaco	67	87	66	69	66	65	49	42	40	37	6,4	8,3	6,3	6,7	6,5	6,6	5,0	4,4	4,2	4,0
52694	9	JUA	Cartago	11	21	21	16	19	17	19	7	13	16	3,6	6,8	6,9	5,2	6,4	5,8	6,6	2,5	4,7	5,9
52240	10	CEN	Chachagüí	55	41	49	32	37	45	40	23	30	23	8,4	6,4	7,7	5,1	5,9	7,4	6,6	3,9	5,1	4,0
52203	11	RIO	Colón Genova	27	20	16	19	20	17	18	9	10	8	7,1	5,4	4,4	5,3	5,7	5,1	5,5	2,8	3,2	2,6
52207	12	OCC	Consaca	27	27	23	21	20	21	19	14	16	15	4,6	4,6	3,9	3,7	3,5	3,8	3,4	2,6	3,0	2,9
52210	13	EXP	Contadero	16	16	12	10	12	11	11	6	6	4	5,3	5,4	4,2	3,4	4,3	4,0	4,1	2,3	2,3	1,6
52215	14	EXP	Córdoba	52	58	63	39	44	38	18	31	23	20	7,3	8,0	8,7	5,4	6,2	5,5	2,6	4,6	3,5	3,1
52224	15	EXP	Cuaspuñ	25	25	26	17	14	16	22	12	12	8	6,4	6,4	6,7	4,5	3,8	4,3	6,1	3,4	3,4	2,3
52227	16	EXP	Cumbal	60	77	66	62	73	88	57	65	47	35	3,8	4,9	4,2	3,9	4,6	5,6	3,7	4,3	3,1	2,4
52233	17	COR	Cumbitara	19	35	27	24	10	26	19	18	24	23	6,3	11,9	9,5	8,5	3,7	9,8	7,2	7,1	9,4	9,2
52250	18	SAN	El Charco	58	70	96	117	74	60	85	107	103	152	4,6	5,6	7,7	9,5	6,2	5,1	7,3	9,4	9,1	13,8
52254	19	GUA	El Peñol	16	14	10	15	14	10	12	6	4	10	4,3	3,9	2,8	4,3	4,3	3,2	3,9	2,0	1,3	3,5
52256	20	COR	El Rosario	19	21	25	16	15	10	14	10	12	5	3,5	3,8	4,7	3,0	2,9	1,9	2,7	2,0	2,4	1,0
52258	21	RIO	El Tablón de Gómez	52	35	44	42	25	40	38	36	27	29	7,7	5,2	6,5	6,3	3,8	6,2	5,9	5,8	4,3	4,8
52260	22	GUA	El Tambo	40	33	32	30	38	24	15	24	14	14	5,8	4,9	4,9	4,8	6,3	4,2	2,7	4,5	2,6	2,7
52520	23	PAS	Francisco Pizarro	22	17	20	24	27	37	33	21	40	38	3,4	2,5	3,0	3,6	4,0	5,6	4,9	3,2	6,0	5,7
52287	24	EXP	Funes	19	17	15	8	19	17	15	12	13	6	5,9	5,1	4,5	2,4	6,1	5,6	4,9	4,0	4,3	2,0
52317	25	EXP	Guachucal	35	32	44	40	31	21	19	22	20	15	4,5	4,2	5,9	5,4	4,3	2,9	2,7	3,2	2,9	2,3
52320	26	SAB	Guaitarilla	31	29	32	18	17	26	10	6	12	15	5,8	5,6	6,2	3,6	3,5	5,7	2,2	1,4	2,8	3,5
52323	27	EXP	Gualmatán	13	15	11	7	5	9	10	8	5	3	4,3	4,9	3,6	2,4	1,7	3,2	3,5	2,9	1,8	1,1
52352	28	EXP	Iles	23	29	24	25	17	15	15	14	12	9	6,4	8,2	6,9	7,3	5,2	4,6	4,7	4,6	3,9	3,0
52354	29	SAB	Imués	14	19	20	12	13	12	17	15	11	6	4,1	5,6	5,9	3,6	4,1	3,8	5,6	5,1	3,8	2,1
52356	30	EXP	Ipiiales	356	351	338	317	362	325	270	291	220	175	7,0	7,0	6,8	6,5	7,5	6,8	5,6	6,3	4,7	3,8
52378	31	RIO	La Cruz	48	50	38	41	34	27	35	30	25	16	5,9	6,3	5,0	5,5	4,6	3,8	5,0	4,4	3,7	2,4
52381	32	CEN	La Florida	24	27	31	18	12	20	16	6	12	8	5,5	6,5	7,9	4,7	3,2	5,6	4,5	1,8	3,6	2,4
52385	33	GUA	La Llanada	14	15	14	12	12	12	10	12	10	8	4,6	5,0	4,8	4,2	4,3	4,5	3,8	4,7	4,0	3,2
52390	34	SAN	La Tola	17	21	29	10	19	18	19	21	33	38	4,0	5,0	6,9	2,4	4,7	4,6	4,9	5,6	8,8	10,4
52399	35	JUA	La Unión	112	100	94	99	85	89	68	63	59	41	8,2	7,4	7,0	7,5	6,5	6,9	5,3	5,1	4,8	3,4
52405	36	COR	Leiva	28	28	21	24	22	25	15	22	22	20	5,7	5,8	4,4	5,0	4,7	5,6	3,4	5,1	5,1	4,7
52411	37	OCC	Linares	17	17	19	23	14	22	6	18	12	8	3,6	3,7	4,3	5,5	3,4	5,6	1,5	4,8	3,2	2,2
52418	38	GUA	Los Andes	26	42	20	22	19	26	17	17	10	15	5,5	9,3	4,5	5,2	4,6	6,6	4,3	4,5	2,7	4,1
52427	39	TEL	Magüi Payan	20	24	29	10	15	19	21	31	27	33	1,6	1,9	2,2	0,8	1,1	1,4	1,5	2,3	2,0	2,5
52435	40	PIE	Mallama	16	17	23	22	15	17	14	18	12	10	4,1	4,4	6,0	5,7	3,9	4,6	3,9	5,1	3,4	2,9
52473	41	SAN	Mosquera	27	47	36	26	34	34	41	36	34	29	4,0	6,8	5,1	3,7	4,8	4,8	5,7	5,0	4,8	4,2
52480	42	CEN	Nariño	10	18	11	13	17	15	13	9	7	15	5,3	9,8	6,1	7,8	10,4	9,4	8,1	5,8	4,5	9,9
52490	43	JUA	Olaya Herrera	64	74	101	87	97	114	111	140	134	145	4,3	4,8	6,6	5,8	6,6	8,0	7,9	10,2	9,7	10,6
52506	44	SAB	Ospina	14	10	13	9	13	11	4	8	5	4	4,7	3,4	4,5	3,2	4,7	4,1	1,5	3,1	1,9	1,6
52540	45	COR	Policarpa	36	49	41	35	30	45	25	34	36	40	7,0	9,6	8,2	7,1	6,1	9,5	5,3	7,4	7,8	8,9
52560	46	EXP	Potosí	36	29	38	29	24	40	23	22	16	12	7,5	6,4	8,7	6,9	5,9	10,2	5,9	6,0	4,3	3,3
52565	47	ABA	Providencia	9	12	16	10	8	6	13	11	4	5	2,6	3,6	5,1	3,4	2,9	2,3	5,1	4,4	1,6	2,1
52573	48	EXP	Puerres	21	21	16	16	10	18	13	9	9	6	5,9	6,1	4,7	4,9	3,2	5,9	4,3	3,1	3,1	2,2
52585	49	EXP	Pupiales	43	46	37	37	35	32	29	27	20	13	6,0	6,6	5,5	5,5	5,3	5,0	4,6	4,5	3,3	2,2
52612	50	PIE	Ricaurte	63	64	79	53	84	84	88	87	77	81	6,6	6,5	7,9	5,3	8,3	8,3	8,7	8,7	7,8	8,3
52621	51	TEL	Roberto Payán	22	36	34	17	31	40	29	29	44	47	3,2	5,1	4,8	2,4	4,4	5,8	4,2	4,3	6,6	7,1
52678	52	ABA	Samaniego	107	79	83	68	81	82	66	64	61	56	7,1	5,4	5,9	5,0	6,3	6,6	5,5	5,7	5,3	5,0
52685	53	RIO	San Bernardo	29	21	16	16	24	14	12	2	6	5	7,2	5,5	4,3	4,4	6,8	4,1	3,6	0,6	1,9	1,6
52687	54	JUA	San Lorenzo	48	36	35	41	49	32	26	32	24	21	5,7	4,3	4,2	5,0	6,1	4,1	3,4	4,3	3,2	2,9
52693	55	RIO	San Pablo	51	34	36	40	33	26	28	20	20	20	7,1	4,9	5,3	6,1	5,1	4,2	4,6	3,5	3,5	3,6
52683	56	OCC	Sandoná	47	40	35	50	33	29	36	26	35	19	5,1	4,4	3,9	5,8	4,0	3,6	4,6	3,5	4,7	2,6
52696	57	SAN	Santa Bárbara	18	28	21	16	17	28	13	24	29	36	2,6	4,0	3,0	2,3	2,4	4,1	1,9	3,6	4,3	5,4
52699	58	ABA	Santacruz	25	26	19	15	21	23	13	15	12	14	4,8	5,0	3,7	2,9	4,2	4,7	2,7	3,1	2,5	3,0
52720	59	SAB	Sapuyes	11	14	9	9	13	6	9	8	8	9	3,6	4,7	3,1	3,1	4,7	2,2	3,4	3,1	3,1	3,6
52786	60	COR	Taminango	39	36	25	27	27	20	18	19	14	23	4,8	4,7	3,3	3,7	3,8	2,9	2,6	2,8	2,1	3,6
52788	61	CEN	Tangua	17	28	25	16	34	22	18	11	26	14	3,0	4,9	4,4	2,9	6,3	4,2	3,4	2,2	5,1	2,8
52835	62	PAS	Tumaco	829	751	914	883	807	900	832	832	762	845	6,7	6,0	7,2	7,0	6,4	7,2	6,6	6,7	6,2	6,9
52838	63	SAB	Túquerres	136	125	103	136	115	117	89													



TASA DE FECUNDIDAD ESPECIFICA EN MUJERES DE 10 A 14 AÑOS

AÑO 2012 A 2021 (Último dato oficial)

Fuente: DANE - Estadísticas Vitales, Subdirección de Salud Pública, Oficina de Epidemiología, IDSN

Código DANE	#	Región	Municipios	NUMERO DE EMBARAZOS EN MUJERES DE 10 A 14 AÑOS											TASA DE FECUNDIDAD ESPECIFICA EN MUJERES DE 10 A 14 AÑOS* CADA 1,000 MUJERES DE 10 A 14 AÑOS										
				2012	2013	2014	2015	2016	2017	2018	2019	2020	2021	2012	2013	2014	2015	2016	2017	2018	2019	2020	2021		
				52001	1	CEN	Pasto	31	38	36	21	23	33	23	16	17	12	1,9	2,5	2,4	1,4	1,6	2,4	1,8	1,3
52019	2	RIO	Albán	1	3	0	0	1	0	0	0	1	0	2,5	7,7	0,0	0,0	2,9	0,0	0,0	0,0	3,1	0,0		
52022	3	EXP	Aldana	2	1	0	1	0	1	0	0	0	0	7,1	3,7	0,0	3,9	0,0	4,0	0,0	0,0	0,0	0,0		
52036	4	OCC	Ancuyá	1	0	1	0	0	0	0	1	0	0	3,1	0,0	3,5	0,0	0,0	0,0	0,0	4,1	0,0	0,0		
52051	5	JUA	Arboleda	0	0	2	1	1	0	0	1	2	0	0,0	0,0	5,6	2,8	2,9	0,0	0,0	3,1	6,0	0,0		
52079	6	TEL	Barbacoas	9	6	7	8	8	11	14	9	5	16	2,9	1,9	2,2	2,6	2,6	3,6	4,5	2,9	1,6	5,2		
52083	7	RIO	Belén	1	0	0	1	0	1	0	0	0	1	4,5	0,0	0,0	5,2	0,0	5,1	0,0	0,0	0,0	5,3		
52110	8	JUA	Buesaco	3	2	0	6	1	0	2	0	2	4	2,9	2,0	0,0	6,3	1,1	0,0	2,2	0,0	2,3	4,7		
52694	9	JUA	Cartago	0	2	1	0	0	0	1	1	0	0	0,0	6,9	3,6	0,0	0,0	0,0	3,9	3,9	0,0	0,0		
52240	10	CEN	Chachagüí	2	3	0	1	2	1	0	0	2	1	3,2	5,0	0,0	1,7	3,6	1,8	0,0	0,0	3,8	1,9		
52203	11	RIO	Colón Genova	2	1	1	1	1	0	0	1	1	0	5,7	3,0	3,1	3,2	3,3	0,0	0,0	3,6	3,6	0,0		
52207	12	OCC	Consaca	0	1	0	0	0	0	0	0	0	1	0,0	1,9	0,0	0,0	0,0	0,0	0,0	0,0	0,0	2,2		
52210	13	EXP	Contadero	1	1	0	0	0	0	0	0	0	1	3,4	3,6	0,0	0,0	0,0	0,0	0,0	0,0	0,0	4,3		
52215	14	EXP	Córdoba	1	2	2	0	0	0	1	1	0	1	1,4	3,0	3,1	0,0	0,0	0,0	1,7	1,7	0,0	1,7		
52224	15	EXP	Cuaspuá	0	1	0	0	0	0	0	0	1	0	0,0	2,7	0,0	0,0	0,0	0,0	0,0	0,0	3,0	0,0		
52227	16	EXP	Cumbal	4	0	0	1	2	3	2	0	1	1	2,6	0,0	0,0	0,7	1,4	2,1	1,4	0,0	0,7	0,7		
52233	17	COR	Cumbitara	3	2	3	1	0	2	0	1	3	2	10,4	7,5	11,7	4,0	0,0	8,7	0,0	4,5	13,5	9,1		
52250	18	SAN	El Charco	3	4	10	8	8	9	6	5	17	1	2,1	2,8	7,3	5,9	6,1	7,0	4,7	4,0	13,7	0,8		
52254	19	GUA	El Peñol	0	1	1	0	1	0	0	1	1	7	0,0	3,1	3,2	0,0	3,6	0,0	0,0	3,9	3,9	27,9		
52256	20	COR	El Rosario	1	2	1	1	0	2	1	1	0	0	2,0	4,0	2,1	2,1	0,0	4,3	2,2	2,2	0,0	0,0		
52258	21	RIO	El Tablón de Gómez	2	3	1	2	0	1	0	1	1	1	3,2	5,1	1,7	3,6	0,0	1,8	0,0	1,9	1,9	1,9		
52260	22	GUA	El Tambo	2	3	3	1	2	0	1	0	2	0	3,1	4,9	5,2	1,8	3,8	0,0	2,1	0,0	4,3	0,0		
52520	23	PAS	Francisco Pizarro	4	1	1	0	1	5	4	0	3	1	5,6	1,4	1,4	0,0	1,4	7,0	5,6	0,0	4,2	1,4		
52287	24	EXP	Funes	1	0	3	1	2	2	0	0	1	0	3,2	0,0	9,5	3,3	6,9	7,1	0,0	0,0	3,7	0,0		
52317	25	EXP	Guachucal	0	1	0	0	2	1	0	0	0	0	0,0	1,5	0,0	0,0	3,2	1,6	0,0	0,0	0,0	0,0		
52320	26	SAB	Guaitarilla	1	0	0	0	0	1	0	0	0	0	2,0	0,0	0,0	0,0	0,0	2,5	0,0	0,0	0,0	0,0		
52323	27	EXP	Gualmatán	0	1	1	0	0	0	0	1	0	0	0,0	3,7	3,8	0,0	0,0	0,0	0,0	4,3	0,0	0,0		
52352	28	EXP	Iles	0	0	0	1	2	0	1	0	0	0	0,0	0,0	0,0	3,1	6,6	0,0	3,4	0,0	0,0	0,0		
52354	29	SAB	Imués	2	0	0	0	0	0	0	1	0	0	6,5	0,0	0,0	0,0	0,0	0,0	4,1	0,0	0,0	0,0		
52356	30	EXP	Ipiales	3	11	5	7	11	10	9	8	7	6	0,6	2,3	1,1	1,5	2,5	2,3	2,0	1,8	1,6	1,4		
52378	31	RIO	La Cruz	3	2	1	0	2	3	2	2	1	0	4,0	2,8	1,4	0,0	3,1	4,7	3,2	3,3	1,6	0,0		
52381	32	CEN	La Florida	1	0	1	0	2	0	1	2	1	0	2,6	0,0	3,0	0,0	6,5	0,0	3,4	7,0	3,6	0,0		
52385	33	GUA	La Llanada	1	0	0	1	0	1	1	0	1	0	3,4	0,0	0,0	3,8	0,0	4,0	0,0	4,2	0,0	0,0		
52390	34	SAN	La Tola	2	0	1	2	4	2	1	3	3	3	4,2	0,0	2,2	4,5	9,2	4,9	2,4	7,4	7,4	7,5		
52399	35	JUA	La Unión	3	6	2	6	1	4	5	3	1	6	2,4	5,0	1,7	5,3	0,9	3,6	4,6	2,8	0,9	5,7		
52405	36	COR	Leiva	1	2	5	3	1	1	2	1	0	1	2,0	4,0	10,2	6,2	2,1	2,2	4,4	2,3	0,0	2,3		
52411	37	OCC	Linares	1	0	1	1	1	1	0	0	0	1	2,4	0,0	2,6	2,7	2,8	2,9	0,0	0,0	0,0	3,1		
52418	38	GUA	Los Andes	1	1	0	0	2	1	1	0	1	0	2,2	2,3	0,0	0,0	5,4	2,8	2,8	0,0	3,0	0,0		
52427	39	TEL	Magüí Payan	1	1	1	0	1	3	2	7	3	3	0,8	0,7	0,7	0,0	0,7	2,1	1,4	4,9	2,1	2,1		
52435	40	PIE	Mallama	1	3	0	0	1	1	1	0	1	0	2,7	8,1	0,0	0,0	2,9	2,9	2,9	0,0	3,0	0,0		
52473	41	SAN	Mosquera	1	5	7	2	6	5	1	4	3	1	1,6	8,1	11,4	3,3	9,9	8,4	1,7	6,6	5,1	1,7		
52480	42	CEN	Nariño	0	3	0	0	1	1	0	0	0	1	0,0	17,6	0,0	0,0	6,8	6,9	0,0	0,0	0,0	7,1		
52490	43	SAN	Olaya Herrera	8	2	12	7	12	9	10	4	14	15	5,1	1,3	7,6	4,6	8,0	6,2	6,9	2,8	9,9	10,6		
52506	44	SAB	Ospina	0	0	1	1	1	0	0	0	0	0	0,0	0,0	4,2	4,3	4,3	0,0	0,0	0,0	0,0	0,0		
52540	45	COR	Policarpa	2	5	3	3	1	1	2	3	1	4	4,2	10,7	6,5	6,7	2,3	2,3	4,7	7,2	2,4	9,7		
52560	46	EXP	Potosí	0	0	1	0	0	1	0	0	0	0	0,0	0,0	2,5	0,0	0,0	2,8	0,0	0,0	0,0	0,0		
52565	47	ABA	Providencia	1	1	0	0	0	0	0	0	2	1	2,9	3,3	0,0	0,0	0,0	0,0	0,0	0,0	9,5	4,8		
52573	48	EXP	Puerres	0	0	1	0	0	0	1	0	0	0	0,0	0,0	3,1	0,0	0,0	0,0	3,5	0,0	0,0	0,0		
52585	49	EXP	Pupiales	0	2	1	0	0	0	0	2	0	0	0,0	3,2	1,7	0,0	0,0	0,0	0,0	3,8	0,0	0,0		
52612	50	PIE	Ricaurte	5	7	9	4	5	9	6	3	8	6	5,0	6,9	8,8	3,9	4,9	8,9	5,9	2,9	8,0	6,0		
52621	51	TEL	Roberto Payán	2	3	3	6	7	5	3	3	2	5	2,8	4,0	4,0	8,1	9,6	7,0	4,2	4,3	2,8	7,2		
52678	52	ABA	Samaniego	4	5	6	9	4	10	8	2	3	4	2,9	3,9	5,0	7,9	3,7	9,6	8,0	2,1	3,1	4,2		
52685	53	RIO	San Bernardo	1	0	1	0	0	0	0	0	1	0	2,8	0,0	3,0	0,0	0,0	0,0	0,0	0,0	3,4	0,0		
52687	54	JUA	San Lorenzo	1	3	1	2	1	3	2	0	1	1	1,3	3,9	1,3	2,7	1,4	4,3	3,0	0,0	1,5	1,5		
52693	55	RIO	San Pablo	1	0	0	2	1	1	1	2	0	0	1,5	0,0	0,0	3,3	1,7	1,8	1,8	3,8	0,0	0,0		
52683	56	OCC	Sandoná	3	3	2	2	1	3	0	3	0	2	3,6	3,7	2,6	2,7	1,4	4,4	0,0	4,8	0,0	3,2		
52696	57	SAN	Santa Bárbara	2	2	3	0	3	3	1	0	1	2	2,7	2,7	4,0	0,0	4,1	4,1	1,4	0,0	1,4	2,8		
52699	58	ABA	Santacruz	0	0	2	0	1	0	3	2	1	0	0,0	0,0	4,4	0,0	2,3	0,0	7,1	4,8	2,4	0,0		
52720	59	SAB	Sapuyes	0	0	0	2	0	1	0	1	1	0	0,0	0,0	0,0	7,8	0,0	4,1	0,0	4,3	4,3	0,0		
52786	60	COR	Taminango	4	1	1	0	0	0	2	1	2	1	5,5	1,5	1,5	0,0	0,0	0,0	3,4	1,7	3,5	1,8		
52788	61	CEN	Tangua	2	1	0	0	0	1	0	1	0	3	3,8	2,0	0,0	0,0	0,0	2,3	0,0	2,4	0,0	7,2		
52835	62	PAS	Tumaco	43	55	76	61	53	56	57	51	51	61	3,4	4,3	6,0	4,8	4,2	4,5	4,5	4,1	4,1	5,0		
52838	63	SAB	Túquerres	4	6	4	5	5	1	1	2	3	3	2,2	3,4	2,3	3,0	3,1	0,6	0,6	1,3	1,9	2,0		
52885	64	CEN	Yacuanquer	1	1	0	2	0	0	0	1	0	2	2,2	2,3	0,0	4,7	0,0	0,0	0,0	2,6	0,0	5,2		
Sin informacion																									
TOTAL DEPARTAMENTO				180	210	225	184	185	210	179	152	173	182												



**TASA DE FECUNDIDAD ESPECIFICA EN MUJERES DE 10 A 54 AÑOS
AÑO 2012 A 2021 (Último dato oficial)**

Fuente: DANE - Estadísticas Vitales, Subdirección de Salud Pública, Oficina de Epidemiología, IDSN

Código DANE	#	Región	Municipios	NUMERO DE NACIDOS VIVOS EN MUJERES DE 10 A 54 AÑOS										TASA DE FECUNDIDAD ESPECIFICA EN MUJERES DE 10 A 54 AÑOS* CADA 1,000 MUJERES DE 10 A 54 AÑOS									
				2012	2013	2014	2015	2016	2017	2018	2019	2020	2021	2012	2013	2014	2015	2016	2017	2018	2019	2020	2021
				52001	1	CEN	Pasto	4.865	4.828	5.052	5.243	5.189	4.989	4.723	4.340	4.035	3.468	35,2	35,0	36,6	38,0	37,6	36,1
52019	2	RIO	Albán	96	97	92	84	90	66	63	77	81	69	27,8	28,3	27,2	25,4	27,7	20,4	19,9	25,0	25,4	21,6
52022	3	EXP	Aldana	102	83	93	87	67	83	68	63	66	49	41,5	33,3	36,8	34,6	26,9	32,7	26,8	25,0	25,7	19,0
52036	4	OCC	Ancuayá	82	70	55	51	54	52	52	47	33	37	28,2	24,3	19,7	18,8	20,1	19,8	19,7	18,2	12,5	14,1
52051	5	JUA	Arboleda	87	90	73	71	67	63	63	62	62	64	32,2	33,2	26,8	26,1	24,7	23,4	23,4	23,2	22,4	22,8
52079	6	TEL	Barbacoas	406	488	414	350	402	558	542	429	453	551	25,2	29,9	25,0	20,8	23,5	32,2	31,0	24,4	25,4	30,6
52083	7	RIO	Belén	55	71	53	46	52	68	47	32	28	30	27,5	35,4	26,4	22,9	25,3	32,6	22,4	15,4	13,1	14,0
52110	8	JUA	Buesaco	258	275	255	258	220	224	200	172	188	171	33,5	35,5	33,0	33,5	28,6	29,1	26,1	22,6	24,3	22,1
52694	9	JUA	Cartago	71	69	70	60	90	54	81	55	57	74	32,4	30,9	31,3	26,8	40,4	23,8	35,8	24,5	25,0	32,4
52240	10	CEN	Chachagüí	167	160	155	143	157	146	136	132	128	106	34,4	32,7	31,4	28,7	31,4	29,4	27,2	26,5	25,4	21,0
52203	11	RIO	Colón Genova	86	88	83	77	82	65	71	52	65	62	31,5	32,5	30,0	28,1	30,5	24,5	26,9	20,1	24,5	23,2
52207	12	OCC	Consaca	97	90	78	68	87	81	83	79	64	58	21,3	19,6	17,0	14,7	18,8	17,6	18,0	17,2	13,7	12,4
52210	13	EXP	Contadero	79	86	68	59	77	70	61	57	56	44	34,4	37,1	29,3	25,1	33,1	30,2	26,3	24,8	23,9	18,7
52215	14	EXP	Córdoba	201	196	198	179	187	189	145	133	134	122	39,4	37,9	37,9	34,2	35,5	36,0	27,6	25,4	25,1	22,7
52224	15	EXP	Cuaspuñ	109	98	119	112	101	88	101	66	73	64	36,4	32,5	39,1	37,0	33,5	28,7	32,9	21,6	23,4	20,4
52227	16	EXP	Cumbal	338	388	366	358	358	420	318	330	294	253	29,0	32,8	30,5	29,4	28,9	33,5	25,1	26,1	22,8	19,5
52233	17	COR	Cumbitara	68	104	87	78	63	91	88	86	126	123	33,1	50,8	42,7	38,3	31,7	45,9	44,5	44,6	63,5	62,0
52250	18	SAN	El Charco	213	218	339	350	290	214	320	344	431	476	29,1	30,0	46,9	48,5	40,4	29,9	45,1	48,6	60,3	66,5
52254	19	GUA	El Peñol	71	54	48	44	35	45	46	50	44	42	26,2	20,1	18,1	16,9	13,9	18,2	19,0	20,8	18,0	17,2
52256	20	COR	El Rosario	58	76	97	69	73	61	47	42	54	66	15,0	19,5	25,0	17,6	18,6	15,4	11,9	10,7	13,4	16,2
52258	21	RIO	El Tablón de Gómez	155	145	165	149	113	132	135	128	121	125	32,7	30,4	34,3	30,8	23,2	27,1	27,6	26,4	24,4	25,1
52260	22	GUA	El Tambo	145	129	143	150	121	125	95	107	105	81	27,9	25,4	28,7	30,7	25,2	27,0	20,9	24,3	23,0	17,7
52520	23	PAS	Francisco Pizarro	84	53	52	58	79	120	107	95	118	122	20,5	12,5	12,1	13,3	18,1	27,2	24,1	21,4	25,8	26,4
52287	24	EXP	Funes	61	58	53	51	54	68	55	36	54	35	26,0	24,3	22,4	22,0	23,6	29,8	24,1	16,0	23,4	15,1
52317	25	EXP	Guachulca	195	183	208	199	196	177	142	145	138	123	29,9	27,8	31,4	29,8	29,4	26,4	21,1	21,7	20,2	17,9
52320	26	SAB	Guaitarilla	116	111	117	96	95	97	82	62	67	81	28,8	28,0	29,7	24,4	25,0	26,1	22,0	17,0	18,0	21,8
52323	27	EXP	Gualmatán	46	61	53	54	50	64	51	48	40	35	18,9	24,7	21,5	22,0	20,5	26,3	20,8	19,8	16,1	14,1
52352	28	EXP	Iles	79	113	83	83	87	68	58	56	61	46	29,9	43,2	31,8	32,1	34,0	26,7	22,8	22,2	23,7	17,9
52354	29	SAB	Imués	61	60	64	59	61	55	58	58	61	48	23,3	22,8	24,3	22,5	23,7	21,5	22,7	23,2	23,7	18,7
52356	30	EXP	Ipiiales	1.603	1.676	1.667	1.672	1.659	1.602	1.501	1.448	1.349	1.319	40,3	42,1	41,8	41,8	41,3	39,8	37,1	36,0	32,9	32,0
52378	31	RIO	La Cruz	172	173	177	183	167	156	146	142	146	130	26,3	26,7	27,5	28,7	26,2	24,8	23,4	22,9	23,2	20,7
52381	32	CEN	La Florida	103	94	109	78	75	93	82	64	72	51	29,7	27,3	32,2	23,3	22,6	28,5	25,2	20,1	22,1	15,6
52385	33	GUA	La Llanada	55	59	55	55	58	49	53	67	48	51	24,3	26,2	24,6	24,7	26,6	22,5	24,6	31,2	22,2	23,5
52390	34	SAN	La Tola	47	54	81	53	59	60	58	71	104	135	19,5	22,5	33,7	22,2	24,8	25,8	24,9	30,5	44,1	57,2
52399	35	JUA	La Unión	406	373	378	398	329	358	337	317	316	297	38,9	35,6	36,0	37,7	31,2	33,7	31,8	30,1	29,4	27,5
52405	36	COR	Leiva	95	113	115	111	87	89	94	96	94	97	29,1	34,6	35,3	34,1	27,2	27,8	29,6	30,7	29,3	30,2
52411	37	OCC	Linares	90	72	74	82	63	76	50	75	67	59	25,4	20,4	21,4	24,2	18,8	23,1	15,4	23,6	20,7	18,2
52418	38	GUA	Los Andes	89	118	104	99	93	103	94	96	84	83	27,2	35,7	31,3	30,4	29,0	32,7	30,1	31,5	26,9	26,7
52427	39	TEL	Magüí Payan	54	79	74	27	43	78	82	107	101	139	7,9	11,3	10,3	3,7	5,7	10,2	10,6	13,5	12,6	17,2
52435	40	PIE	Mallama	64	75	83	79	85	75	74	72	66	61	22,9	26,3	28,7	27,0	29,2	25,7	25,3	24,8	22,2	20,5
52473	41	SAN	Mosquera	87	112	96	73	111	101	113	123	125	112	22,9	28,3	23,7	17,8	26,7	24,1	26,6	28,4	28,9	25,8
52480	42	CEN	Nariño	60	104	57	64	54	69	69	42	42	61	38,4	66,5	36,7	42,5	36,5	46,7	46,5	28,6	28,2	40,7
52490	43	SAN	Olaya Herrera	214	209	278	222	288	349	363	405	445	518	24,6	24,0	32,1	25,7	33,6	41,1	43,2	48,4	52,0	60,1
52506	44	SAB	Ospina	71	61	61	54	67	70	35	39	26	44	29,8	25,9	26,1	23,3	28,6	30,2	15,2	17,1	11,1	18,8
52540	45	COR	Policarpa	126	152	160	130	127	159	132	151	175	193	36,8	43,9	46,1	37,6	36,4	46,0	38,3	44,2	50,1	54,9
52560	46	EXP	Potosí	159	162	159	158	125	145	118	101	115	103	43,0	44,8	44,7	45,1	36,1	42,8	35,1	30,8	34,0	30,5
52565	47	ABA	Providencia	47	38	58	60	51	47	48	41	47	38	20,6	16,7	26,1	28,2	24,7	23,3	24,8	21,3	24,1	19,4
52573	48	EXP	Puerres	103	107	115	105	63	89	70	76	61	60	35,4	37,2	40,5	37,5	23,0	33,1	26,0	28,9	22,6	22,2
52585	49	EXP	Pupiales	208	225	180	173	209	169	174	157	151	141	34,8	37,9	30,9	29,7	35,5	29,3	30,2	27,7	26,1	24,3
52612	50	PIE	Ricaurte	190	232	267	200	258	292	312	261	289	332	32,6	39,1	44,2	32,6	41,3	46,2	48,8	40,4	44,1	50,4
52621	51	TEL	Roberto Payán	94	112	111	86	124	131	115	122	148	163	23,7	27,8	27,3	21,0	30,1	31,9	28,0	29,8	35,4	38,7
52678	52	ABA	Samaniego	360	283	322	285	343	358	355	314	320	291	31,6	25,4	29,5	26,7	32,9	35,1	35,8	32,9	32,3	29,4
52685	53	RIO	San Bernardo	92	87	71	75	78	70	73	61	64	68	28,7	28,0	23,2	24,7	25,9	23,5	24,6	20,7	21,4	22,6
52687	54	JUA	San Lorenzo	177	159	177	177	170	155	151	139	147	155	30,6	27,3	30,5	30,3	29,0	26,5	25,8	23,9	24,8	26,0
52693	55	RIO	San Pablo	141	121	146	131	135	121	141	101	103	106	26,0	22,6	27,6	25,0	26,2	24,1	28,3	20,9	20,7	21,3
52683	56	OCC	Sandoná	196	187	181	208	190	166	185	140	164	153	25,9	25,0	24,6	28,8	26,8	23,8	27,1	21,2	24,0	22,5
52696	57	SAN	Santa Bárbara	39	88	75	54	72	91	43	73	91	123	9,7	21,6	18,1	12,9	17,0	21,4	10,1	17,3	20,8	27,9
52699	58	ABA	Santacruz	78	76	86	69	85	84	69	72	73	63	22,7	21,5								



**TASA DE NATALIDAD
AÑO 2012 A 2021 (Último dato oficial)**

Fuente: DANE - Estadísticas Vitales, Subdirección de Salud Pública, Oficina de Epidemiología, IDSN

Código DANE	#	Región	Municipios	NUMERO DE NACIDOS VIVOS										TASA DE NATALIDAD * 1.000 HABITANTES									
				2012	2013	2014	2015	2016	2017	2018	2019	2020	2021	2012	2013	2014	2015	2016	2017	2018	2019	2020	2021
52001	1	CEN	Pasto	4.865	4.828	5.052	5.243	5.189	4.989	4.730	4.342	4.033	3.469	12,7	12,6	13,1	13,5	13,3	12,8	12,0	11,1	10,0	8,6
52019	2	RIO	Albán	96	97	92	84	90	66	63	77	81	69	9,3	9,5	9,1	8,5	9,2	6,7	6,5	8,2	8,3	7,0
52022	3	EXP	Aldana	102	83	93	87	67	83	68	63	66	49	14,5	11,6	12,8	12,0	9,3	11,3	9,2	8,5	8,7	6,4
52036	4	OCC	Ancuyá	82	70	55	51	54	52	52	47	33	37	8,8	7,6	6,1	5,7	6,1	5,9	5,9	5,4	3,7	4,1
52051	5	JUA	Arboleda	87	90	73	71	67	63	63	62	62	64	10,5	10,8	8,7	8,5	8,0	7,5	7,5	7,4	7,1	7,2
52079	6	TEL	Barbacoas	408	488	414	350	402	558	674	445	487	504	8,1	9,5	7,9	6,6	7,4	10,2	12,1	7,9	8,5	8,7
52083	7	RIO	Belén	55	71	53	46	52	68	47	32	28	30	9,4	12,0	8,9	7,7	8,4	10,8	7,4	5,1	4,3	4,6
52110	8	JUA	Buesaco	258	275	255	258	220	224	200	172	189	170	10,9	11,6	10,7	10,8	9,2	9,4	8,4	7,2	7,7	6,9
52694	9	JUA	Cartago	71	69	70	60	90	54	81	54	58	73	10,8	10,4	10,5	9,0	13,4	7,9	11,8	7,9	8,3	10,4
52250	10	CEN	Chachagüí	167	160	155	143	157	146	137	132	128	107	11,4	10,8	10,4	9,5	10,4	9,6	8,9	8,6	8,2	6,8
52203	11	RIO	Colón Genova	86	88	83	77	82	65	71	53	66	60	9,9	10,2	9,5	8,9	9,5	7,6	8,3	6,3	7,6	6,9
52207	12	OCC	Consaca	97	90	78	68	87	81	83	79	64	58	7,3	6,7	5,8	5,0	6,4	5,9	6,0	5,7	4,5	4,1
52210	13	EXP	Contadero	79	86	68	59	77	70	61	57	56	44	11,1	12,1	9,5	8,2	10,7	9,7	8,4	7,9	7,5	5,9
52215	14	EXP	Córdoba	201	196	198	179	187	189	146	133	134	122	13,4	13,0	13,0	11,7	12,2	12,2	9,4	8,6	8,4	7,6
52224	15	EXP	Cuaspuñ	109	98	119	112	101	88	101	66	73	64	12,5	11,1	13,3	12,5	11,2	9,6	11,0	7,2	7,8	6,7
52227	16	EXP	Cumbal	338	388	366	358	358	420	322	330	295	253	10,1	11,4	10,6	10,2	10,0	11,6	8,7	8,9	7,8	6,6
52233	17	COR	Cumbitara	68	104	87	78	63	91	89	87	129	121	11,1	17,1	14,4	13,0	10,6	15,3	15,0	14,9	21,3	19,9
52250	18	SAN	El Charco	213	218	339	360	291	214	343	313	437	512	9,3	9,5	14,9	15,8	12,9	9,5	15,2	13,9	19,2	22,4
52254	19	GUA	El Peñol	71	54	48	44	35	45	46	50	44	42	8,6	6,7	6,0	5,6	4,6	6,0	6,2	6,7	5,8	5,5
52256	20	COR	El Rosario	58	76	97	69	73	61	47	42	54	67	4,9	6,4	8,2	5,8	6,0	5,0	3,8	3,5	4,3	5,3
52258	21	RIO	El Tablón de Gómez	155	145	165	149	113	132	135	128	122	124	11,3	10,5	11,8	10,6	8,0	9,3	9,4	9,0	8,3	8,4
52260	22	GUA	El Tambo	145	129	143	150	121	125	95	107	105	82	9,0	8,2	9,3	9,9	8,1	8,6	6,7	7,7	7,2	5,6
52520	23	PAS	Francisco Pizarro	84	53	52	58	79	120	111	88	123	125	6,3	3,9	3,8	4,2	5,7	8,5	7,8	6,2	8,5	8,5
52287	24	EXP	Funes	61	58	53	51	54	68	55	36	54	35	8,3	7,9	7,2	7,1	7,5	9,5	7,6	5,0	7,4	4,7
52317	25	EXP	Guachucal	195	183	208	199	196	177	142	146	137	123	10,6	9,8	11,0	10,5	10,3	9,2	7,3	7,5	6,9	6,1
52320	26	SAB	Guaitarilla	116	111	117	96	95	97	82	62	67	81	9,5	9,1	9,7	8,0	8,1	8,4	7,1	5,4	5,7	6,9
52323	27	EXP	Gualmatán	46	61	53	54	50	64	51	48	40	35	6,6	8,8	7,6	7,8	7,2	9,2	7,2	6,8	5,5	4,8
52352	28	EXP	Iles	79	113	83	83	87	68	58	55	61	46	10,2	14,6	10,8	10,8	11,4	8,9	7,6	7,2	7,8	5,9
52354	29	SAB	Imués	61	60	64	59	61	55	58	58	61	48	7,8	7,8	8,3	7,7	8,0	7,2	7,6	7,7	7,8	6,1
52356	30	EXP	Ipiales	1.603	1.676	1.667	1.672	1.660	1.602	1.508	1.447	1.353	1.315	14,3	14,9	14,7	14,7	14,5	13,9	13,0	12,5	11,4	11,0
52378	31	RIO	La Cruz	172	173	177	183	167	156	146	142	146	130	8,9	9,1	9,3	9,7	8,8	8,3	7,8	7,6	7,7	6,8
52381	32	CEN	La Florida	104	94	109	78	75	93	82	64	73	50	10,0	9,0	10,6	7,6	7,4	9,2	8,1	6,4	7,1	4,8
52385	33	GUA	La Llanada	55	59	55	55	58	49	53	67	48	51	8,2	8,8	8,3	8,3	8,9	7,5	8,2	10,3	7,3	7,8
52390	34	SAN	La Tola	48	54	81	53	59	60	74	81	104	132	6,3	7,1	10,7	7,0	7,9	8,1	10,0	10,9	13,8	17,5
52399	35	JUA	La Unión	406	373	378	398	329	358	337	318	315	297	13,2	12,1	12,1	12,7	10,5	11,3	10,6	10,0	9,7	9,0
52405	36	COR	Leiva	95	113	115	111	87	89	94	95	94	97	9,6	11,4	11,7	11,2	8,9	9,1	9,6	9,8	9,5	9,7
52411	37	OCC	Linares	90	72	74	82	63	76	50	76	66	59	8,2	6,6	6,9	7,8	6,0	7,4	4,9	7,5	6,4	5,7
52418	38	GUA	Los Andes	90	118	104	99	93	103	94	96	85	82	8,8	11,7	10,3	10,0	9,6	10,7	9,8	10,2	8,8	8,5
52427	39	TEL	Magüí Payan	54	80	74	27	43	78	118	112	109	152	2,5	3,6	3,3	1,2	1,8	3,2	4,8	4,4	4,3	5,9
52435	40	PIE	Mallama	64	75	83	79	85	75	75	72	69	59	7,5	8,7	9,5	8,9	9,6	8,4	8,4	8,0	7,5	6,4
52473	41	SAN	Mosquera	87	114	96	73	111	101	117	123	123	122	7,9	10,2	8,4	6,3	9,5	8,5	9,8	10,0	10,0	9,8
52480	42	CEN	Nariño	60	104	57	64	54	69	69	41	42	63	13,3	23,1	12,8	14,7	12,5	15,9	15,8	9,4	9,5	14,1
52490	43	SAN	Olaya Herrera	214	209	278	222	288	349	393	398	467	514	8,1	7,9	10,7	8,6	11,2	13,7	15,5	15,7	18,1	19,8
52506	44	SAB	Ospina	71	61	61	54	67	70	35	38	26	44	10,0	8,6	8,6	7,7	9,4	9,9	4,9	5,4	3,6	6,0
52540	45	COR	Policarpa	126	152	160	130	127	159	134	151	177	195	12,9	15,5	16,3	13,2	12,8	16,1	13,5	15,4	17,5	19,2
52560	46	EXP	Potosí	159	162	159	158	125	145	118	100	115	103	14,3	14,8	14,7	14,8	11,8	13,9	11,3	9,8	10,9	9,7
52565	47	ABA	Providencia	47	38	58	60	51	47	48	41	47	38	7,0	5,9	9,2	9,9	8,6	8,2	8,6	7,4	8,3	6,6
52573	48	EXP	Puerres	103	107	115	105	63	89	71	76	61	60	11,5	12,0	13,0	12,0	7,3	10,4	8,3	9,0	7,0	6,9
52585	49	EXP	Pupiales	208	225	180	173	209	169	174	156	151	141	11,9	12,8	10,3	9,9	11,8	9,7	9,9	9,0	8,5	7,9
52612	50	PIE	Ricaurte	190	232	267	200	258	292	332	256	332	344	10,7	12,9	14,5	10,7	13,6	15,1	16,9	12,9	16,5	16,9
52621	51	TEL	Roberto Payán	94	112	111	86	124	131	132	122	147	183	7,6	9,1	8,9	6,9	9,8	10,4	10,4	9,6	11,4	14,0
52678	52	ABA	Samaniego	360	283	322	285	343	358	369	314	324	292	10,8	8,7	10,1	9,1	11,2	11,9	12,5	11,1	11,0	9,9
52685	53	RIO	San Bernardo	92	87	71	75	78	70	73	59	65	67	9,7	9,2	7,6	8,0	8,4	7,6	7,9	6,4	6,9	7,1
52687	54	JUA	San Lorenzo	178	159	177	177	170	155	153	137	147	155	9,8	8,8	9,8	9,7	9,2	8,4	8,3	7,4	7,8	8,1
52693	55	RIO	San Pablo	141	121	146	131	135	121	141	100	103	106	8,7	7,5	9,1	8,2	8,6	7,8	9,2	6,7	6,6	6,8
52683	56	OCC	Sandoná	196	187	181	208	190	166	186	140	165	153	8,6	8,3	8,2	9,6	8,8	7,9	9,0	6,9	7,9	7,3
52696	57	SAN	Santa Bárbara	39	88	75	54	72	91	89	74	91	134	3,1	6,9	5,8	4,1	5,4	6,8	6,6	5,6	6,6	9,6
52699	58	ABA	Santacruz	78	76	86	69	85	84	71	71	78	64	7,5	7,2	8,2	6,5	8,0	7,8	6,6	6,5	7,1	5,7
52720	59	SAB	Sapuyes	54	53	58	70	66	53	44	44	35	39	7,4	7,3	7,9	9,5	9,0	7,2	6,0	6,0	4,7	5,2
52786	60	COR	Taminango	180	151	144	162	151	134	160	135	154	153	9,9	8,3	7,9	9,0	8,4	7,5	9,0	7,6	8,5	8,4
52788	61	CEN	Tangua	98	118	103	95	130	107	92	75	100	87	7,3	8,9	7,7	7,1	9,7	8,0	6,8	5,6	7,3	



**DEFUNCIONES FETALES POR GRUPOS DE EDAD DE LA MADRE, SEGÚN RESIDENCIA Y NIVEL EDUCATIVO DE LA MADRE
DEPARTAMENTO DE NARIÑO 2021 (Último dato oficial)**

Fuente: DANE - Estadísticas Vitales, Subdirección de Salud Pública, Oficina de Epidemiología

Departamento de residencia y nivel educativo de la madre	Total	Grupos de edad de la madre									
		10 - 14 años	15 - 19 años	20 - 24 años	25 - 29 años	30 - 34 años	35 - 39 años	40 - 44 años	45 - 49 años	50 - 54 años	Edad desconocida
Total Departamento	1.079	11	129	241	221	215	181	66	10	0	5
Preescolar	1	0	0	0	0	0	1	0	0	0	0
Básica primaria	161	6	24	21	33	37	26	11	3	0	0
Básica secundaria	221	4	46	48	46	31	34	11	1	0	0
Media académica o clásica	387	0	49	111	73	75	53	22	4	0	0
Media técnica	29	0	4	9	10	3	2	0	1	0	0
Normalista	2	0	0	1	0	0	1	0	0	0	0
Técnica profesional	49	0	0	15	13	11	7	3	0	0	0
Tecnológica	40	0	0	6	12	8	10	4	0	0	0
Profesional	121	0	1	19	22	37	33	9	0	0	0
Especialización	12	0	0	0	3	3	6	0	0	0	0
Maestría	3	0	0	1	0	1	0	1	0	0	0
Doctorado	0	0	0	0	0	0	0	0	0	0	0
Ninguno	7	0	0	1	1	0	3	1	1	0	0
Sin información	46	1	5	9	8	9	5	4	0	0	5

**DEFUNCIONES FETALES POR PESO AL NACER, SEGÚN RESIDENCIA Y GRUPOS DE EDAD DE LA MADRE
DEPARTAMENTO DE NARIÑO 2021 (Último dato oficial)**

Fuente: DANE - Estadísticas Vitales, Subdirección de Salud Pública, Oficina de Epidemiología

Departamento de residencia y grupo de edad de la madre	Total	Peso en gramos al nacer						
		<300	300-999	1.000-1.999	2.000-2.999	3.000-3.999	4.000-5.000	Sin información
Total Departamento	1.079	699	100	53	46	12	3	166
10 - 14 años	11	4	1	1	1	2	0	2
15 - 19 años	129	67	8	10	10	1	1	32
20 - 24 años	241	135	30	15	11	2	1	47
25 - 29 años	221	152	23	7	5	1	0	33
30 - 34 años	215	156	17	10	8	3	1	20
35 - 39 años	181	123	15	7	9	1	0	26
40 - 44 años	66	54	5	2	0	0	0	5
45 - 49 años	10	7	0	0	1	1	0	1
50 - 54 años	0	0	0	0	0	0	0	0
Edad desconocida	5	1	1	1	1	1	0	0

**DEFUNCIONES FETALES POR TIEMPO DE GESTACIÓN, SEGÚN RESIDENCIA Y GRUPOS DE EDAD DE LA MADRE
DEPARTAMENTO DE NARIÑO 2021 (Último dato oficial)**

Fuente: DANE - Estadísticas Vitales, Subdirección de Salud Pública, Oficina de Epidemiología

Departamento de residencia y grupo de edad de la madre	Total	Tiempo de gestación en semanas completas					
		Menos de 22	De 22 a 27	De 28 a 36	De 37 y más	Ignorado	Sin información
Total Departamento	1.079	787	64	82	35	0	111
10 - 14 años	11	5	1	2	2	0	1
15 - 19 años	129	84	4	18	4	0	19
20 - 24 años	241	153	24	21	7	0	36
25 - 29 años	221	175	9	14	4	0	19
30 - 34 años	215	167	12	11	9	0	16
35 - 39 años	181	137	10	13	6	0	15
40 - 44 años	66	57	4	1	0	0	4
45 - 49 años	10	7	0	1	1	0	1
50 - 54 años	0	0	0	0	0	0	0
Edad desconocida	5	2	0	1	2	0	0



**DEFUNCIONES FETALES POR GRUPOS DE EDAD DE LA MADRE,
SEGÚN RESIDENCIA DE LA MADRE Y GRUPOS DE CAUSAS DE DEFUNCIÓN
(LISTA COLOMBIA 105 PARA LA TABULACIÓN DE MORTALIDAD)
DEPARTAMENTO DE NARIÑO 2021 (Último dato oficial)**

Fuente: DANE - Estadísticas Vitales, Subdirección de Salud Pública, Oficina de Epidemiología

Departamento de residencia de la madre Lista Colombia 105 para la tabulación de mortalidad	Total	Grupos de edad de la madre									
		10 - 14 años	15 - 19 años	20 - 24 años	25 - 29 años	30 - 34 años	35 - 39 años	40 - 44 años	45 - 49 años	50 - 54 años	Edad desconocida
Total Departamento	1.079	11	129	241	221	215	181	66	10	0	5
080 Feto y recién nacido afectados por complicaciones obstétricas y traumatismo del nacimiento	954	9	113	212	198	186	164	61	10	0	1
079 Feto y recién nacido afectados por ciertas afecciones maternas	43	0	5	10	12	8	4	1	0	0	3
086 Todas las demás afecciones originadas en el período perinatal	41	1	6	12	7	7	6	2	0	0	0
082 Trastornos respiratorios específicos del período perinatal	21	0	3	3	3	9	2	0	0	0	1
088 Las demás malformaciones congénitas, deformidades y anomalías congénitas	14	1	2	2	1	4	3	1	0	0	0
087 Malformaciones congénitas del sistema circulatorio	4	0	0	2	0	0	2	0	0	0	0
081 Retardo del crecimiento fetal, desnutrición fetal, gestación corta y bajo peso al nacer	2	0	0	0	0	1	0	1	0	0	0
007 Sífilis y otras enfermedades venéreas	0	0	0	0	0	0	0	0	0	0	0
037 Tumores: in situ, benignos y de comportamiento incierto o desconocido y los no especificados	0	0	0	0	0	0	0	0	0	0	0
083 Trastornos hemorrágicos y hematológicos del feto y del recién nacido	0	0	0	0	0	0	0	0	0	0	0
084 Infecciones específicas del período perinatal	0	0	0	0	0	0	0	0	0	0	0

**DEFUNCIONES FETALES POR TIEMPO DE GESTACIÓN,
SEGÚN RESIDENCIA DE LA MADRE Y GRUPOS DE CAUSAS DE DEFUNCIÓN
(LISTA COLOMBIA 105 PARA TABULACIÓN DE LA MORTALIDAD)
DEPARTAMENTO DE NARIÑO 2021 (Último dato oficial)**

Fuente: DANE - Estadísticas Vitales, Subdirección de Salud Pública, Oficina de Epidemiología

Departamento de residencia de la madre Lista Colombia 105 para la tabulación de la mortalidad	Total	Tiempo de gestación en semanas completas					
		Menos de 22	De 22 a 27	De 28 a 36	De 37 y más	Ignorado	Sin información
Total Departamento	1.079	787	64	82	35	0	111
080 Feto y recién nacido afectados por complicaciones obstétricas y traumatismo del nacimiento	954	767	30	31	17	0	109
079 Feto y recién nacido afectados por ciertas afecciones maternas	43	5	9	24	5	0	0
086 Todas las demás afecciones originadas en el período perinatal	41	8	14	15	3	0	1
082 Trastornos respiratorios específicos del período perinatal	21	3	6	5	6	0	1
088 Las demás malformaciones congénitas, deformidades y anomalías congénitas	14	4	3	5	2	0	0
087 Malformaciones congénitas del sistema circulatorio	4	0	0	2	2	0	0
081 Retardo del crecimiento fetal, desnutrición fetal, gestación corta y bajo peso al nacer	2	0	2	0	0	0	0
083 Trastornos hemorrágicos y hematológicos del feto y del recién nacido	0	0	0	0	0	0	0
084 Infecciones específicas del período perinatal	0	0	0	0	0	0	0
007 Sífilis y otras enfermedades venéreas	0	0	0	0	0	0	0
037 Tumores: in situ, benignos y de comportamiento incierto o desconocido y los no especificados	0	0	0	0	0	0	0



**DEFUNCIONES FETALES POR SEXO, SEGÚN MUNICIPIO DE RESIDENCIA DE LA MADRE Y GRUPOS DE CAUSAS DE DEFUNCIÓN
(LISTA DE CAUSAS AGRUPADAS 6/67 CIE-10 DE OPS)**

DEPARTAMENTO DE NARIÑO - AÑO 2021 (Último dato oficial)

Fuente: DANE - Estadísticas Vitales, Subdirección de Salud Pública, Oficina de Epidemiología

Municipio de residencia de la madre Grupos de causas de defunción (Lista de causas agrupadas 6/67 CIE-10 de OPS)	Total	Sexo		
		Hombres	Mujeres	Indeterminado
Departamento de Nariño	1.079	136	92	851
402 Feto y recién nacido afectados por complicaciones obstétricas y traumatismo del nacimiento	954	75	42	837
401 Feto y recién nacido afectados por ciertas afecciones maternas	43	26	14	3
406 Resto de ciertas afecciones originadas en el período perinatal	41	21	14	6
404 Trastornos respiratorios específicos del período perinatal	21	8	12	1
613 Malformaciones congénitas, deformidades y anomalías cromosómicas	18	5	9	4
403 Retardo del crecimiento fetal, desnutrición fetal, gestación corta y bajo peso al nacer	2	1	1	0
52001 Pasto	375	39	20	316
402 Feto y recién nacido afectados por complicaciones obstétricas y traumatismo del nacimiento	344	20	12	312
406 Resto de ciertas afecciones originadas en el período perinatal	14	9	3	2
401 Feto y recién nacido afectados por ciertas afecciones maternas	11	8	2	1
403 Retardo del crecimiento fetal, desnutrición fetal, gestación corta y bajo peso al nacer	2	1	1	0
404 Trastornos respiratorios específicos del período perinatal	2	0	1	1
613 Malformaciones congénitas, deformidades y anomalías cromosómicas	2	1	1	0
52019 Albán	1	0	0	1
401 Feto y recién nacido afectados por ciertas afecciones maternas	1	0	0	1
52022 Aldana	5	0	2	3
402 Feto y recién nacido afectados por complicaciones obstétricas y traumatismo del nacimiento	3	0	1	2
404 Trastornos respiratorios específicos del período perinatal	1	0	1	0
613 Malformaciones congénitas, deformidades y anomalías cromosómicas	1	0	0	1
52051 Arboleda	7	0	1	6
402 Feto y recién nacido afectados por complicaciones obstétricas y traumatismo del nacimiento	7	0	1	6



**DEFUNCIONES FETALES POR SEXO, SEGÚN MUNICIPIO DE RESIDENCIA DE LA MADRE Y GRUPOS DE CAUSAS DE DEFUNCIÓN
(LISTA DE CAUSAS AGRUPADAS 6/67 CIE-10 DE OPS)**

DEPARTAMENTO DE NARIÑO - AÑO 2021 (Último dato oficial)

Fuente: DANE - Estadísticas Vitales, Subdirección de Salud Pública, Oficina de Epidemiología

Municipio de residencia de la madre Grupos de causas de defunción (Lista de causas agrupadas 6/67 CIE-10 de OPS)	Total	Sexo		
		Hombres	Mujeres	Indeterminado
52079 Barbacoas	18	5	2	11
402 Feto y recién nacido afectados por complicaciones obstétricas y traumatismo del nacimiento	12	1	0	11
401 Feto y recién nacido afectados por ciertas afecciones maternas	4	3	1	0
404 Trastornos respiratorios específicos del período perinatal	1	1	0	0
613 Malformaciones congénitas, deformidades y anomalías cromosómicas	1	0	1	0
52083 Belén	10	2	1	7
402 Feto y recién nacido afectados por complicaciones obstétricas y traumatismo del nacimiento	9	1	1	7
404 Trastornos respiratorios específicos del período perinatal	1	1	0	0
52110 Buesaco	9	3	1	5
402 Feto y recién nacido afectados por complicaciones obstétricas y traumatismo del nacimiento	9	3	1	5
52203 Colón Genova	5	0	0	5
402 Feto y recién nacido afectados por complicaciones obstétricas y traumatismo del nacimiento	3	0	0	3
401 Feto y recién nacido afectados por ciertas afecciones maternas	1	0	0	1
613 Malformaciones congénitas, deformidades y anomalías cromosómicas	1	0	0	1
52207 Consacá	2	0	0	2
402 Feto y recién nacido afectados por complicaciones obstétricas y traumatismo del nacimiento	2	0	0	2
52210 Contadero	1	0	0	1
402 Feto y recién nacido afectados por complicaciones obstétricas y traumatismo del nacimiento	1	0	0	1



**DEFUNCIONES FETALES POR SEXO, SEGÚN MUNICIPIO DE RESIDENCIA DE LA MADRE Y GRUPOS DE CAUSAS DE DEFUNCIÓN
(LISTA DE CAUSAS AGRUPADAS 6/67 CIE-10 DE OPS)**

DEPARTAMENTO DE NARIÑO - AÑO 2021 (Último dato oficial)

Fuente: DANE - Estadísticas Vitales, Subdirección de Salud Pública, Oficina de Epidemiología

Municipio de residencia de la madre Grupos de causas de defunción (Lista de causas agrupadas 6/67 CIE-10 de OPS)	Total	Sexo		
		Hombres	Mujeres	Indeterminado
52215 Córdoba	4	1	0	3
402 Feto y recién nacido afectados por complicaciones obstétricas y traumatismo del nacimiento	3	0	0	3
404 Trastornos respiratorios específicos del período perinatal	1	1	0	0
52224 Cuaspud	3	0	0	3
402 Feto y recién nacido afectados por complicaciones obstétricas y traumatismo del nacimiento	3	0	0	3
52227 Cumbal	12	3	0	9
402 Feto y recién nacido afectados por complicaciones obstétricas y traumatismo del nacimiento	11	2	0	9
406 Resto de ciertas afecciones originadas en el período perinatal	1	1	0	0
52233 Cumbitara	6	1	0	5
402 Feto y recién nacido afectados por complicaciones obstétricas y traumatismo del nacimiento	5	0	0	5
401 Feto y recién nacido afectados por ciertas afecciones maternas	1	1	0	0
52240 Chachagüí	6	0	0	6
402 Feto y recién nacido afectados por complicaciones obstétricas y traumatismo del nacimiento	6	0	0	6
52250 El Charco	10	1	5	4
402 Feto y recién nacido afectados por complicaciones obstétricas y traumatismo del nacimiento	9	1	4	4
613 Malformaciones congénitas, deformidades y anomalías cromosómicas	1	0	1	0
52254 El Peñol	2	0	0	2
402 Feto y recién nacido afectados por complicaciones obstétricas y traumatismo del nacimiento	2	0	0	2



**DEFUNCIONES FETALES POR SEXO, SEGÚN MUNICIPIO DE RESIDENCIA DE LA MADRE Y GRUPOS DE CAUSAS DE DEFUNCIÓN
(LISTA DE CAUSAS AGRUPADAS 6/67 CIE-10 DE OPS)**

DEPARTAMENTO DE NARIÑO - AÑO 2021 (Último dato oficial)

Fuente: DANE - Estadísticas Vitales, Subdirección de Salud Pública, Oficina de Epidemiología

Municipio de residencia de la madre Grupos de causas de defunción (Lista de causas agrupadas 6/67 CIE-10 de OPS)	Total	Sexo		
		Hombres	Mujeres	Indeterminado
52256 El Rosario	6	3	0	3
402 Feto y recién nacido afectados por complicaciones obstétricas y traumatismo del nacimiento	6	3	0	3
52258 El Tablón de Gómez	5	0	0	5
402 Feto y recién nacido afectados por complicaciones obstétricas y traumatismo del nacimiento	5	0	0	5
52260 El Tambo	6	0	1	5
402 Feto y recién nacido afectados por complicaciones obstétricas y traumatismo del nacimiento	5	0	0	5
406 Resto de ciertas afecciones originadas en el período perinatal	1	0	1	0
52287 Funes	3	0	0	3
402 Feto y recién nacido afectados por complicaciones obstétricas y traumatismo del nacimiento	3	0	0	3
52317 Guachucal	6	1	1	4
402 Feto y recién nacido afectados por complicaciones obstétricas y traumatismo del nacimiento	5	1	0	4
404 Trastornos respiratorios específicos del período perinatal	1	0	1	0
52320 Guaitarilla	2	1	1	0
402 Feto y recién nacido afectados por complicaciones obstétricas y traumatismo del nacimiento	2	1	1	0
52323 Gualmatán	2	0	0	2
402 Feto y recién nacido afectados por complicaciones obstétricas y traumatismo del nacimiento	2	0	0	2



**DEFUNCIONES FETALES POR SEXO, SEGÚN MUNICIPIO DE RESIDENCIA DE LA MADRE Y GRUPOS DE CAUSAS DE DEFUNCIÓN
(LISTA DE CAUSAS AGRUPADAS 6/67 CIE-10 DE OPS)**

DEPARTAMENTO DE NARIÑO - AÑO 2021 (Último dato oficial)

Fuente: DANE - Estadísticas Vitales, Subdirección de Salud Pública, Oficina de Epidemiología

Municipio de residencia de la madre Grupos de causas de defunción (Lista de causas agrupadas 6/67 CIE-10 de OPS)	Total	Sexo		
		Hombres	Mujeres	Indeterminado
52352 Iles	4	0	1	3
402 Feto y recién nacido afectados por complicaciones obstétricas y traumatismo del nacimiento	3	0	0	3
401 Feto y recién nacido afectados por ciertas afecciones maternas	1	0	1	0
52354 Imués	2	1	0	1
404 Trastornos respiratorios específicos del período perinatal	1	1	0	0
406 Resto de ciertas afecciones originadas en el período perinatal	1	0	0	1
52356 Ipiales	117	13	4	100
402 Feto y recién nacido afectados por complicaciones obstétricas y traumatismo del nacimiento	108	7	2	99
404 Trastornos respiratorios específicos del período perinatal	4	4	0	0
406 Resto de ciertas afecciones originadas en el período perinatal	3	1	1	1
401 Feto y recién nacido afectados por ciertas afecciones maternas	1	1	0	0
52378 La Cruz	4	1	0	3
402 Feto y recién nacido afectados por complicaciones obstétricas y traumatismo del nacimiento	4	1	0	3
52381 La Florida	5	1	0	4
402 Feto y recién nacido afectados por complicaciones obstétricas y traumatismo del nacimiento	5	1	0	4
52385 La Llanada	1	0	1	0
401 Feto y recién nacido afectados por ciertas afecciones maternas	1	0	1	0
52390 La Tola	1	0	1	0
404 Trastornos respiratorios específicos del período perinatal	1	0	1	0



**DEFUNCIONES FETALES POR SEXO, SEGÚN MUNICIPIO DE RESIDENCIA DE LA MADRE Y GRUPOS DE CAUSAS DE DEFUNCIÓN
(LISTA DE CAUSAS AGRUPADAS 6/67 CIE-10 DE OPS)**

DEPARTAMENTO DE NARIÑO - AÑO 2021 (Último dato oficial)

Fuente: DANE - Estadísticas Vitales, Subdirección de Salud Pública, Oficina de Epidemiología

Municipio de residencia de la madre Grupos de causas de defunción (Lista de causas agrupadas 6/67 CIE-10 de OPS)	Total	Sexo		
		Hombres	Mujeres	Indeterminado
52399 La Unión	26	2	1	23
402 Feto y recién nacido afectados por complicaciones obstétricas y traumatismo del nacimiento	23	0	0	23
401 Feto y recién nacido afectados por ciertas afecciones maternas	1	1	0	0
406 Resto de ciertas afecciones originadas en el período perinatal	1	0	1	0
613 Malformaciones congénitas, deformidades y anomalías cromosómicas	1	1	0	0
52405 Leiva	16	0	0	16
402 Feto y recién nacido afectados por complicaciones obstétricas y traumatismo del nacimiento	15	0	0	15
613 Malformaciones congénitas, deformidades y anomalías cromosómicas	1	0	0	1
52411 Linares	3	0	0	3
402 Feto y recién nacido afectados por complicaciones obstétricas y traumatismo del nacimiento	3	0	0	3
52418 Los Andes	3	0	1	2
402 Feto y recién nacido afectados por complicaciones obstétricas y traumatismo del nacimiento	2	0	0	2
401 Feto y recién nacido afectados por ciertas afecciones maternas	1	0	1	0
52427 Magüi	6	1	1	4
402 Feto y recién nacido afectados por complicaciones obstétricas y traumatismo del nacimiento	3	0	0	3
406 Resto de ciertas afecciones originadas en el período perinatal	2	1	0	1
401 Feto y recién nacido afectados por ciertas afecciones maternas	1	0	1	0



**DEFUNCIONES FETALES POR SEXO, SEGÚN MUNICIPIO DE RESIDENCIA DE LA MADRE Y GRUPOS DE CAUSAS DE DEFUNCIÓN
(LISTA DE CAUSAS AGRUPADAS 6/67 CIE-10 DE OPS)**

DEPARTAMENTO DE NARIÑO - AÑO 2021 (Último dato oficial)

Fuente: DANE - Estadísticas Vitales, Subdirección de Salud Pública, Oficina de Epidemiología

Municipio de residencia de la madre Grupos de causas de defunción (Lista de causas agrupadas 6/67 CIE-10 de OPS)	Total	Sexo		
		Hombres	Mujeres	Indeterminado
52435 Mallama	1	0	0	1
402 Feto y recién nacido afectados por complicaciones obstétricas y traumatismo del nacimiento	1	0	0	1
52473 Mosquera	7	1	0	6
402 Feto y recién nacido afectados por complicaciones obstétricas y traumatismo del nacimiento	6	0	0	6
401 Feto y recién nacido afectados por ciertas afecciones maternas	1	1	0	0
52480 Nariño	9	2	0	7
402 Feto y recién nacido afectados por complicaciones obstétricas y traumatismo del nacimiento	7	0	0	7
401 Feto y recién nacido afectados por ciertas afecciones maternas	1	1	0	0
406 Resto de ciertas afecciones originadas en el período perinatal	1	1	0	0
52490 Olaya Herrera	10	0	4	6
402 Feto y recién nacido afectados por complicaciones obstétricas y traumatismo del nacimiento	9	0	3	6
401 Feto y recién nacido afectados por ciertas afecciones maternas	1	0	1	0
52506 Ospina	1	1	0	0
406 Resto de ciertas afecciones originadas en el período perinatal	1	1	0	0
52520 Francisco Pizarro	5	2	0	3
402 Feto y recién nacido afectados por complicaciones obstétricas y traumatismo del nacimiento	5	2	0	3
52540 Policarpa	18	1	0	17
402 Feto y recién nacido afectados por complicaciones obstétricas y traumatismo del nacimiento	18	1	0	17



**DEFUNCIONES FETALES POR SEXO, SEGÚN MUNICIPIO DE RESIDENCIA DE LA MADRE Y GRUPOS DE CAUSAS DE DEFUNCIÓN
(LISTA DE CAUSAS AGRUPADAS 6/67 CIE-10 DE OPS)**

DEPARTAMENTO DE NARIÑO - AÑO 2021 (Último dato oficial)

Fuente: DANE - Estadísticas Vitales, Subdirección de Salud Pública, Oficina de Epidemiología

Municipio de residencia de la madre Grupos de causas de defunción (Lista de causas agrupadas 6/67 CIE-10 de OPS)	Total	Sexo		
		Hombres	Mujeres	Indeterminado
52560 Potosí	10	1	3	6
402 Feto y recién nacido afectados por complicaciones obstétricas y traumatismo del nacimiento	8	1	1	6
401 Feto y recién nacido afectados por ciertas afecciones maternas	1	0	1	0
404 Trastornos respiratorios específicos del período perinatal	1	0	1	0
52573 Puerres	1	0	0	1
402 Feto y recién nacido afectados por complicaciones obstétricas y traumatismo del nacimiento	1	0	0	1
52585 Pupiales	4	0	1	3
402 Feto y recién nacido afectados por complicaciones obstétricas y traumatismo del nacimiento	3	0	0	3
406 Resto de ciertas afecciones originadas en el período perinatal	1	0	1	0
52612 Ricaurte	4	2	1	1
402 Feto y recién nacido afectados por complicaciones obstétricas y traumatismo del nacimiento	3	2	0	1
406 Resto de ciertas afecciones originadas en el período perinatal	1	0	1	0
52621 Roberto Payán	2	1	0	1
401 Feto y recién nacido afectados por ciertas afecciones maternas	1	1	0	0
402 Feto y recién nacido afectados por complicaciones obstétricas y traumatismo del nacimiento	1	0	0	1
52678 Samaniego	13	3	2	8
402 Feto y recién nacido afectados por complicaciones obstétricas y traumatismo del nacimiento	10	2	0	8
401 Feto y recién nacido afectados por ciertas afecciones maternas	2	1	1	0
406 Resto de ciertas afecciones originadas en el período perinatal	1	0	1	0



**DEFUNCIONES FETALES POR SEXO, SEGÚN MUNICIPIO DE RESIDENCIA DE LA MADRE Y GRUPOS DE CAUSAS DE DEFUNCIÓN
(LISTA DE CAUSAS AGRUPADAS 6/67 CIE-10 DE OPS)**

DEPARTAMENTO DE NARIÑO - AÑO 2021 (Último dato oficial)

Fuente: DANE - Estadísticas Vitales, Subdirección de Salud Pública, Oficina de Epidemiología

Municipio de residencia de la madre Grupos de causas de defunción (Lista de causas agrupadas 6/67 CIE-10 de OPS)	Total	Sexo		
		Hombres	Mujeres	Indeterminado
52683 Sandoná	13	1	0	12
402 Feto y recién nacido afectados por complicaciones obstétricas y traumatismo del nacimiento	12	0	0	12
406 Resto de ciertas afecciones originadas en el período perinatal	1	1	0	0
52685 San Bernardo	5	0	0	5
402 Feto y recién nacido afectados por complicaciones obstétricas y traumatismo del nacimiento	5	0	0	5
52687 San Lorenzo	8	0	0	8
402 Feto y recién nacido afectados por complicaciones obstétricas y traumatismo del nacimiento	8	0	0	8
52693 San Pablo	11	1	2	8
402 Feto y recién nacido afectados por complicaciones obstétricas y traumatismo del nacimiento	8	0	0	8
404 Trastornos respiratorios específicos del período perinatal	1	0	1	0
406 Resto de ciertas afecciones originadas en el período perinatal	1	0	1	0
613 Malformaciones congénitas, deformidades y anomalías cromosómicas	1	1	0	0
52694 San Pedro de Cartago	7	0	0	7
402 Feto y recién nacido afectados por complicaciones obstétricas y traumatismo del nacimiento	7	0	0	7
52696 Santa Bárbara	8	4	4	0
402 Feto y recién nacido afectados por complicaciones obstétricas y traumatismo del nacimiento	5	3	2	0
406 Resto de ciertas afecciones originadas en el período perinatal	2	1	1	0
404 Trastornos respiratorios específicos del período perinatal	1	0	1	0
52699 Santacruz	1	1	0	0
402 Feto y recién nacido afectados por complicaciones obstétricas y traumatismo del nacimiento	1	1	0	0



**DEFUNCIONES FETALES POR SEXO, SEGÚN MUNICIPIO DE RESIDENCIA DE LA MADRE Y GRUPOS DE CAUSAS DE DEFUNCIÓN
(LISTA DE CAUSAS AGRUPADAS 6/67 CIE-10 DE OPS)**

DEPARTAMENTO DE NARIÑO - AÑO 2021 (Último dato oficial)

Fuente: DANE - Estadísticas Vitales, Subdirección de Salud Pública, Oficina de Epidemiología

Municipio de residencia de la madre Grupos de causas de defunción (Lista de causas agrupadas 6/67 CIE-10 de OPS)	Total	Sexo		
		Hombres	Mujeres	Indeterminado
52720 Sapuyes	1	0	1	0
613 Malformaciones congénitas, deformidades y anomalías cromosómicas	1	0	1	0
52786 Taminango	13	4	2	7
402 Feto y recién nacido afectados por complicaciones obstétricas y traumatismo del nacimiento	10	1	2	7
401 Feto y recién nacido afectados por ciertas afecciones maternas	2	2	0	0
406 Resto de ciertas afecciones originadas en el período perinatal	1	1	0	0
52788 Tangua	7	1	0	6
402 Feto y recién nacido afectados por complicaciones obstétricas y traumatismo del nacimiento	7	1	0	6
52835 San Andrés de Tumaco	213	29	22	162
402 Feto y recién nacido afectados por complicaciones obstétricas y traumatismo del nacimiento	189	19	10	160
401 Feto y recién nacido afectados por ciertas afecciones maternas	9	5	4	0
404 Trastornos respiratorios específicos del período perinatal	5	0	5	0
406 Resto de ciertas afecciones originadas en el período perinatal	5	4	0	1
613 Malformaciones congénitas, deformidades y anomalías cromosómicas	5	1	3	1
52838 Túquerres	10	2	4	4
402 Feto y recién nacido afectados por complicaciones obstétricas y traumatismo del nacimiento	5	0	1	4
406 Resto de ciertas afecciones originadas en el período perinatal	2	0	2	0
613 Malformaciones congénitas, deformidades y anomalías cromosómicas	2	1	1	0
401 Feto y recién nacido afectados por ciertas afecciones maternas	1	1	0	0
52885 Yacuanquer	3	0	1	2
402 Feto y recién nacido afectados por complicaciones obstétricas y traumatismo del nacimiento	2	0	0	2
406 Resto de ciertas afecciones originadas en el período perinatal	1	0	1	0



**DEFUNCIONES FETALES POR NÚMERO DE HIJOS NACIDOS VIVOS, SEGÚN MUNICIPIO DE RESIDENCIA
DEPARTAMENTO DE NARIÑO 2021 (Último dato oficial)**

Fuente: DANE - Estadísticas Vitales, Subdirección de Salud Pública, Oficina de Epidemiología

Código DANE	#	Región	Municipios	Total	Número de hijos nacidos vivos									
					0 hijos	1 hijo	2 hijos	3 hijos	4 hijos	5 hijos	6 hijos	7 hijos	8 o más hijos	Sin información
52001	1	CEN	Pasto	375	162	152	39	17	1	2	0	0	0	2
52019	2	RIO	Albán	1	1	0	0	0	0	0	0	0	0	0
52022	3	EXP	Aldana	5	4	1	0	0	0	0	0	0	0	0
52036	4	OCC	Ancuyá	0	0	0	0	0	0	0	0	0	0	0
52051	5	JUA	Arboleda	7	3	4	0	0	0	0	0	0	0	0
52079	6	TEL	Barbacoas	18	7	6	2	0	1	0	1	0	0	1
52083	7	RIO	Belén	10	7	3	0	0	0	0	0	0	0	0
52110	8	JUA	Buesaco	9	3	3	3	0	0	0	0	0	0	0
52694	9	JUA	Cartago	7	4	1	2	0	0	0	0	0	0	0
52240	10	CEN	Chachagüí	6	2	2	2	0	0	0	0	0	0	0
52203	11	RIO	Colón	5	1	2	1	0	1	0	0	0	0	0
52207	12	OCC	Consacá	2	0	1	1	0	0	0	0	0	0	0
52210	13	EXP	Contadero	1	0	1	0	0	0	0	0	0	0	0
52215	14	EXP	Córdoba	4	2	1	0	1	0	0	0	0	0	0
52224	15	EXP	Cuaspué	3	1	1	0	0	1	0	0	0	0	0
52227	16	EXP	Cumbal	12	7	5	0	0	0	0	0	0	0	0
52233	17	COR	Cumbitara	6	3	1	2	0	0	0	0	0	0	0
52250	18	SAN	El Charco	10	6	2	0	1	1	0	0	0	0	0
52254	19	GUA	El Peñol	2	1	1	0	0	0	0	0	0	0	0
52256	20	COR	El Rosario	6	3	2	1	0	0	0	0	0	0	0
52258	21	RIO	El Tablón de Gómez	5	2	3	0	0	0	0	0	0	0	0
52260	22	GUA	El Tambo	6	3	3	0	0	0	0	0	0	0	0
52520	23	PAS	Francisco Pizarro	5	1	2	0	1	1	0	0	0	0	0
52287	24	EXP	Funes	3	1	2	0	0	0	0	0	0	0	0
52317	25	EXP	Guachucal	6	2	4	0	0	0	0	0	0	0	0
52320	26	SAB	Guaitarilla	2	0	2	0	0	0	0	0	0	0	0
52323	27	EXP	Gualmatán	2	1	1	0	0	0	0	0	0	0	0
52352	28	EXP	Iles	4	2	1	1	0	0	0	0	0	0	0
52354	29	SAB	Imués	2	1	1	0	0	0	0	0	0	0	0
52356	30	EXP	IpiALES	117	53	42	15	5	1	0	1	0	0	0
52378	31	RIO	La Cruz	4	1	1	1	1	0	0	0	0	0	0
52381	32	CEN	La Florida	5	3	1	1	0	0	0	0	0	0	0
52385	33	GUA	La Llanada	1	1	0	0	0	0	0	0	0	0	0
52390	34	SAN	La Tola	1	0	1	0	0	0	0	0	0	0	0
52399	35	JUA	La Unión	26	11	12	1	1	0	0	0	0	0	0
52405	36	COR	Leiva	16	8	2	4	2	0	0	0	0	0	0
52411	37	OCC	Linares	3	0	2	1	0	0	0	0	0	0	0
52418	38	GUA	Los Andes	3	1	1	1	0	0	0	0	0	0	0
52427	39	TEL	Magüí	6	1	0	3	1	0	0	0	0	1	0
52435	40	PIE	Mallama	1	0	0	1	0	0	0	0	0	0	0
52473	41	SAN	Mosquera	7	3	3	1	0	0	0	0	0	0	0
52480	42	CEN	Nariño	9	7	2	0	0	0	0	0	0	0	0
52490	43	SAN	Olaya Herrera	10	4	3	1	0	2	0	0	0	0	0
52506	44	SAB	Ospina	1	1	0	0	0	0	0	0	0	0	0
52540	45	COR	Polícarpa	18	2	6	4	4	1	0	0	0	0	1
52560	46	EXP	Potosí	10	5	3	1	1	0	0	0	0	0	0
52565	47	ABA	Providencia	0	0	0	0	0	0	0	0	0	0	0
52573	48	EXP	Puerres	1	0	0	1	0	0	0	0	0	0	0
52585	49	EXP	Pupiales	4	2	2	0	0	0	0	0	0	0	0
52612	50	PIE	Ricaurte	4	3	1	0	0	0	0	0	0	0	0
52621	51	TEL	Roberto Payán	2	0	1	1	0	0	0	0	0	0	0
52678	52	ABA	Samaniego	13	9	4	0	0	0	0	0	0	0	0
52685	53	RIO	San Bernardo	5	1	3	1	0	0	0	0	0	0	0
52687	54	JUA	San Lorenzo	8	4	3	1	0	0	0	0	0	0	0
52693	55	RIO	San Pablo	11	7	2	1	0	0	1	0	0	0	0
52683	56	OCC	Sandoná	13	4	7	1	1	0	0	0	0	0	0
52696	57	SAN	Santa Bárbara	8	4	0	2	1	0	0	1	0	0	0
52699	58	ABA	Santacruz	1	1	0	0	0	0	0	0	0	0	0
52720	59	SAB	Sapuyes	1	0	1	0	0	0	0	0	0	0	0
52786	60	COR	Taminango	13	4	7	1	1	0	0	0	0	0	0
52788	61	CEN	Tangua	7	2	5	0	0	0	0	0	0	0	0
52835	62	PAS	Tumaco	213	93	57	41	15	3	1	1	0	2	0
52838	63	SAB	Túquerres	10	6	2	2	0	0	0	0	0	0	0
52885	64	CEN	Yacuanquer	3	3	0	0	0	0	0	0	0	0	0
TOTAL DEPARTAMENTO				1.079	474	382	141	53	14	4	4	0	3	4



**DEFUNCIONES POR GRUPOS DE EDAD Y SEXO, SEGÚN MUNICIPIO DE RESIDENCIA Y GRUPOS DE CAUSAS DE DEFUNCIÓN
(LISTA DE CAUSAS AGRUPADAS 6/67 CIE-10 DE OPS)**

DEPARTAMENTO DE NARIÑO - AÑO 2021 (Último dato oficial)

Fuente: DANE - Estadísticas Vitales, Subdirección de Salud Pública, Oficina de Epidemiología

Municipio de Residencia - Grupo de causas de defunción (Lista de causas agrupadas 6/67 CIE-10 de OPS)	TOTAL	Hombres	Mujeres	Menor de 1 año	De 1 a 4 años	De 5 a 14 años	De 15 a 44 años	De 45 a 64 años	De 65 a 84 años	De 85 a 99 años	De 100 y más	Edad descon ocida
52 - Nariño	10.531	5.901	4.630	159	43	66	1.534	2.078	4.222	2.344	85	0
109 Resto de ciertas enfermedades infecciosas y parasitarias	2.132	1.286	846	2	1	2	184	711	960	268	4	0
303 Enfermedades isquémicas del corazón	1.476	749	727	0	0	0	36	140	633	640	27	0
307 Enfermedades cerebrovasculares	586	272	314	1	0	1	23	99	310	149	3	0
512 Agresiones (homicidios)	583	520	63	0	1	1	485	82	14	0	0	0
302 Enfermedades hipertensivas	545	237	308	0	0	0	11	35	234	256	9	0
605 Enfermedades crónicas de las vías respiratorias inferiores	413	228	185	0	0	0	3	28	174	199	9	0
609 Resto de enfermedades del sistema digestivo	322	165	157	2	1	3	13	54	162	83	4	0
000 Signos, síntomas y afecciones mal definidas	292	162	130	5	3	3	42	49	96	89	5	0
601 Diabetes mellitus	263	95	168	0	0	1	19	55	144	43	1	0
108 Infecciones respiratorias agudas	256	134	122	3	1	1	12	66	129	41	3	0
501 Accidentes de transporte terrestre	254	209	45	1	2	8	152	53	34	4	0	0
201 Tumor maligno del estómago	248	153	95	0	0	0	21	66	133	28	0	0
614 Resto de las enfermedades	237	109	128	2	2	6	26	37	91	71	2	0
203 Tumor maligno de los órganos digestivos y del peritoneo excepto estómago y colon	213	105	108	0	0	0	10	73	110	20	0	0
214 Tumores malignos de otras localizaciones y de las no especificadas	184	78	106	0	3	3	14	47	88	29	0	0
610 Enfermedades del sistema urinario	175	87	88	0	0	0	13	20	67	69	6	0
304 Enfermedad cardiopulmonar, enfermedades de la circulación pulmonar y otras formas de enfermedad del corazón	155	89	66	0	0	0	18	24	63	47	3	0
604 Enfermedades del sistema nervioso, excepto meningitis	145	78	67	1	6	7	35	32	47	15	2	0
215 Tumores in situ, benignos y los de comportamiento incierto o desconocido	126	56	70	1	0	1	13	26	64	19	2	0
511 Lesiones autoinfligidas intencionalmente (suicidios)	123	97	26	0	0	8	86	18	11	0	0	0
606 Resto de enfermedades del sistema respiratorio	119	61	58	2	2	0	13	16	59	26	1	0
513 Eventos de intención no determinada	105	81	24	0	0	3	49	21	21	11	0	0
510 Otros accidentes, inclusive secuelas	102	66	36	0	1	0	38	21	28	14	0	0
210 Tumor maligno de la próstata	93	93	0	0	0	0	0	2	65	26	0	0
602 Deficiencias nutricionales y anemias nutricionales	88	39	49	3	1	0	3	10	28	42	1	0
309 Las demás enfermedades del sistema circulatorio	82	47	35	0	0	0	5	18	36	23	0	0
608 Cirrosis y ciertas otras enfermedades crónicas del hígado	82	44	38	0	0	0	8	27	36	10	1	0
204 Tumor maligno de la tráquea, los bronquios y el pulmón	78	48	30	0	0	0	2	32	37	7	0	0
206 Tumor maligno de la mama de la mujer	74	0	74	0	0	0	8	34	29	3	0	0
211 Tumor maligno de otros órganos genitourinarios	74	26	48	0	1	0	9	20	39	5	0	0
607 Apendicitis, hernia de la cavidad abdominal y obstrucción intestinal	74	37	37	1	1	1	3	9	41	18	0	0
503 Caídas	73	46	27	0	0	0	18	12	29	14	0	0
213 Tumor maligno del tejido linfático, de otros órganos hematopoyéticos y de tejidos afines	62	30	32	0	0	0	9	23	26	4	0	0



**DEFUNCIONES POR GRUPOS DE EDAD Y SEXO, SEGÚN MUNICIPIO DE RESIDENCIA Y GRUPOS DE CAUSAS DE DEFUNCIÓN
(LISTA DE CAUSAS AGRUPADAS 6/67 CIE-10 DE OPS)
DEPARTAMENTO DE NARIÑO - AÑO 2021 (Último dato oficial)**

Fuente: DANE - Estadísticas Vitales, Subdirección de Salud Pública, Oficina de Epidemiología

Municipio de Residencia - Grupo de causas de defunción (Lista de causas agrupadas 6/67 CIE-10 de OPS)	TOTAL	Hombres	Mujeres	Menor de 1 año	De 1 a 4 años	De 5 a 14 años	De 15 a 44 años	De 45 a 64 años	De 65 a 84 años	De 85 a 99 años	De 100 y más	Edad descon ocida
52001 PASTO	3.252	1.754	1.498	37	9	17	353	682	1.397	726	31	0
109 Resto de ciertas enfermedades infecciosas y parasitarias	893	553	340	0	0	0	73	278	402	137	3	0
303 Enfermedades isquémicas del corazón	429	203	226	0	0	0	9	44	183	180	13	0
302 Enfermedades hipertensivas	159	73	86	0	0	0	3	10	69	73	4	0
307 Enfermedades cerebrovasculares	149	66	83	0	0	0	6	23	79	41	0	0
609 Resto de enfermedades del sistema digestivo	124	57	67	0	0	0	6	20	63	34	1	0
605 Enfermedades crónicas de las vías respiratorias inferiores	101	61	40	0	0	0	0	6	35	58	2	0
203 Tumor maligno de los órganos digestivos y del peritoneo excepto estómago y colon	91	46	45	0	0	0	6	32	44	9	0	0
201 Tumor maligno del estómago	78	51	27	0	0	0	8	23	40	7	0	0
601 Diabetes mellitus	70	24	46	0	0	0	3	13	45	8	1	0
512 Agresiones (homicidios)	67	61	6	0	0	0	53	12	2	0	0	0
214 Tumores malignos de otras localizaciones y de las no especificadas	66	28	38	0	0	2	7	17	34	6	0	0
614 Resto de las enfermedades	65	29	36	0	1	2	13	9	23	17	0	0
501 Accidentes de transporte terrestre	63	47	16	0	1	3	37	13	7	2	0	0
304 Enfermedad cardiopulmonar, enfermedades de la circulación pulmonar y otras formas de enfermedad del corazón	58	26	32	0	0	0	5	8	27	18	0	0
108 Infecciones respiratorias agudas	54	28	26	0	0	0	3	10	28	11	2	0
610 Enfermedades del sistema urinario	54	20	34	0	0	0	4	1	23	24	2	0
604 Enfermedades del sistema nervioso, excepto meningitis	49	24	25	1	3	3	7	12	18	5	0	0
606 Resto de enfermedades del sistema respiratorio	42	23	19	0	0	0	6	4	25	7	0	0
206 Tumor maligno de la mama de la mujer	40	0	40	0	0	0	4	19	16	1	0	0
211 Tumor maligno de otros órganos genitourinarios	40	16	24	0	1	0	4	10	24	1	0	0
511 Lesiones autoinfligidas intencionalmente (suicidios)	40	30	10	0	0	3	28	6	3	0	0	0
210 Tumor maligno de la próstata	38	38	0	0	0	0	0	0	24	14	0	0
215 Tumores in situ, benignos y los de comportamiento incierto o desconocido	38	14	24	0	0	0	4	10	19	4	1	0
608 Cirrosis y ciertas otras enfermedades crónicas del hígado	33	21	12	0	0	0	1	14	14	3	1	0
213 Tumor maligno del tejido linfático, de otros órganos hematopoyéticos y de tejidos afines	31	16	15	0	0	0	4	14	11	2	0	0
503 Caídas	31	21	10	0	0	0	9	5	11	6	0	0
309 Las demás enfermedades del sistema circulatorio	29	17	12	0	0	0	0	6	15	8	0	0
204 Tumor maligno de la tráquea, los bronquios y el pulmón	28	17	11	0	0	0	1	10	14	3	0	0
202 Tumor maligno del colon y de la unión rectosigmoidea	25	12	13	0	0	0	1	6	16	2	0	0



**DEFUNCIONES POR GRUPOS DE EDAD Y SEXO, SEGÚN MUNICIPIO DE RESIDENCIA Y GRUPOS DE CAUSAS DE DEFUNCIÓN
(LISTA DE CAUSAS AGRUPADAS 6/67 CIE-10 DE OPS)**

DEPARTAMENTO DE NARIÑO - AÑO 2021 (Último dato oficial)

Fuente: DANE - Estadísticas Vitales, Subdirección de Salud Pública, Oficina de Epidemiología

Municipio de Residencia - Grupo de causas de defunción (Lista de causas agrupadas 6/67 CIE-10 de OPS)	TOTAL	Hombres	Mujeres	Menor de 1 año	De 1 a 4 años	De 5 a 14 años	De 15 a 44 años	De 45 a 64 años	De 65 a 84 años	De 85 a 99 años	De 100 y más	Edad desconocida
52019 Albán	60	32	28	0	0	0	2	9	28	21	0	0
109 Resto de ciertas enfermedades infecciosas y parasitarias	8	6	2	0	0	0	0	4	3	1	0	0
303 Enfermedades isquémicas del corazón	8	3	5	0	0	0	0	1	3	4	0	0
307 Enfermedades cerebrovasculares	5	2	3	0	0	0	0	0	2	3	0	0
108 Infecciones respiratorias agudas	4	3	1	0	0	0	0	1	2	1	0	0
302 Enfermedades hipertensivas	4	2	2	0	0	0	0	0	1	3	0	0
605 Enfermedades crónicas de las vías respiratorias inferiores	4	4	0	0	0	0	0	0	3	1	0	0
609 Resto de enfermedades del sistema digestivo	3	0	3	0	0	0	0	0	2	1	0	0
102 Tuberculosis	2	2	0	0	0	0	0	0	1	1	0	0
207 Tumor maligno del cuello del útero	2	0	2	0	0	0	0	0	2	0	0	0
211 Tumor maligno de otros órganos genitourinarios	2	0	2	0	0	0	0	0	1	1	0	0
214 Tumores malignos de otras localizaciones y de las no especificadas	2	1	1	0	0	0	0	1	1	0	0	0
309 Las demás enfermedades del sistema circulatorio	2	1	1	0	0	0	0	0	1	1	0	0
606 Resto de enfermedades del sistema respiratorio	2	2	0	0	0	0	0	0	0	2	0	0
610 Enfermedades del sistema urinario	2	1	1	0	0	0	0	0	1	1	0	0
201 Tumor maligno del estómago	1	0	1	0	0	0	0	1	0	0	0	0
202 Tumor maligno del colon y de la unión rectosigmoidea	1	1	0	0	0	0	0	0	1	0	0	0
203 Tumor maligno de los órganos digestivos y del peritoneo excepto estómago y colon	1	0	1	0	0	0	0	0	1	0	0	0
215 Tumores in situ, benignos y los de comportamiento incierto o desconocido	1	1	0	0	0	0	0	0	1	0	0	0
304 Enfermedad cardiopulmonar, enfermedades de la circulación pulmonar y otras formas de enfermedad del corazón	1	1	0	0	0	0	0	0	1	0	0	0
501 Accidentes de transporte terrestre	1	0	1	0	0	0	0	0	1	0	0	0
510 Otros accidentes, inclusive secuelas	1	1	0	0	0	0	1	0	0	0	0	0
511 Lesiones autoinfligidas intencionalmente (suicidios)	1	1	0	0	0	0	1	0	0	0	0	0
608 Cirrosis y ciertas otras enfermedades crónicas del hígado	1	0	1	0	0	0	0	0	0	1	0	0
614 Resto de las enfermedades	1	0	1	0	0	0	0	1	0	0	0	0
52022 ALDANA	63	29	34	0	0	0	10	14	22	17	0	0
109 Resto de ciertas enfermedades infecciosas y parasitarias	12	10	2	0	0	0	2	4	4	2	0	0
303 Enfermedades isquémicas del corazón	8	3	5	0	0	0	0	2	2	4	0	0
307 Enfermedades cerebrovasculares	5	3	2	0	0	0	0	1	4	0	0	0
601 Diabetes mellitus	5	1	4	0	0	0	2	3	0	0	0	0
302 Enfermedades hipertensivas	3	1	2	0	0	0	0	0	0	3	0	0

**DEFUNCIONES POR GRUPOS DE EDAD Y SEXO, SEGÚN MUNICIPIO DE RESIDENCIA Y GRUPOS DE CAUSAS DE DEFUNCIÓN
(LISTA DE CAUSAS AGRUPADAS 6/67 CIE-10 DE OPS)**

DEPARTAMENTO DE NARIÑO - AÑO 2021 (Último dato oficial)

Fuente: DANE - Estadísticas Vitales, Subdirección de Salud Pública, Oficina de Epidemiología

Municipio de Residencia - Grupo de causas de defunción (Lista de causas agrupadas 6/67 CIE-10 de OPS)	TOTAL	Hombres	Mujeres	Menor de 1 año	De 1 a 4 años	De 5 a 14 años	De 15 a 44 años	De 45 a 64 años	De 65 a 84 años	De 85 a 99 años	De 100 y más	Edad desconocida
52022 ALDANA	63	29	34	0	0	0	10	14	22	17	0	0
602 Deficiencias nutricionales y anemias nutricionales	3	2	1	0	0	0	0	1	2	0	0	0
605 Enfermedades crónicas de las vías respiratorias inferiores	3	0	3	0	0	0	0	0	1	2	0	0
000 Signos, síntomas y afecciones mal definidas	2	0	2	0	0	0	0	0	0	2	0	0
306 Insuficiencia cardíaca	2	0	2	0	0	0	0	0	1	1	0	0
309 Las demás enfermedades del sistema circulatorio	2	0	2	0	0	0	1	0	1	0	0	0
501 Accidentes de transporte terrestre	2	1	1	0	0	0	1	0	1	0	0	0
511 Lesiones autoinfligidas intencionalmente (suicidios)	2	2	0	0	0	0	1	0	1	0	0	0
614 Resto de las enfermedades	2	0	2	0	0	0	0	1	0	1	0	0
201 Tumor maligno del estómago	1	1	0	0	0	0	0	0	1	0	0	0
202 Tumor maligno del colon y de la unión rectosigmoidea	1	0	1	0	0	0	0	1	0	0	0	0
203 Tumor maligno de los órganos digestivos y del peritoneo excepto estómago y colon	1	0	1	0	0	0	0	0	1	0	0	0
213 Tumor maligno del tejido linfático, de otros órganos hematopoyéticos y de tejidos afines	1	0	1	0	0	0	1	0	0	0	0	0
304 Enfermedad cardiopulmonar, enfermedades de la circulación pulmonar y otras formas de enfermedad del corazón	1	1	0	0	0	0	0	0	1	0	0	0
506 Accidentes que obstruyen la respiración	1	1	0	0	0	0	0	0	0	1	0	0
509 Envenenamiento accidental por exposición a sustancias nocivas	1	1	0	0	0	0	1	0	0	0	0	0
512 Agresiones (homicidios)	1	1	0	0	0	0	1	0	0	0	0	0
513 Eventos de intención no determinada	1	0	1	0	0	0	0	0	1	0	0	0
607 Apendicitis, hernia de la cavidad abdominal y obstrucción intestinal	1	0	1	0	0	0	0	0	1	0	0	0
608 Cirrosis y ciertas otras enfermedades crónicas del hígado	1	0	1	0	0	0	0	1	0	0	0	0
610 Enfermedades del sistema urinario	1	1	0	0	0	0	0	0	0	1	0	0
52036 Ancuyá	47	26	21	0	0	0	2	6	20	18	1	0
303 Enfermedades isquémicas del corazón	13	7	6	0	0	0	0	2	6	5	0	0
109 Resto de ciertas enfermedades infecciosas y parasitarias	6	4	2	0	0	0	1	0	4	1	0	0
605 Enfermedades crónicas de las vías respiratorias inferiores	4	3	1	0	0	0	0	0	1	3	0	0
604 Enfermedades del sistema nervioso, excepto meningitis	3	3	0	0	0	0	1	1	0	1	0	0
302 Enfermedades hipertensivas	2	0	2	0	0	0	0	0	1	1	0	0
503 Caídas	2	1	1	0	0	0	0	0	1	1	0	0
606 Resto de enfermedades del sistema respiratorio	2	2	0	0	0	0	0	0	1	0	1	0
607 Apendicitis, hernia de la cavidad abdominal y obstrucción intestinal	2	0	2	0	0	0	0	0	1	1	0	0
609 Resto de enfermedades del sistema digestivo	2	1	1	0	0	0	0	0	1	1	0	0
105 Meningitis	1	0	1	0	0	0	0	0	1	0	0	0
108 Infecciones respiratorias agudas	1	0	1	0	0	0	0	1	0	0	0	0
201 Tumor maligno del estómago	1	0	1	0	0	0	0	1	0	0	0	0
203 Tumor maligno de los órganos digestivos y del peritoneo excepto estómago y colon	1	1	0	0	0	0	0	0	1	0	0	0



**DEFUNCIONES POR GRUPOS DE EDAD Y SEXO, SEGÚN MUNICIPIO DE RESIDENCIA Y GRUPOS DE CAUSAS DE DEFUNCIÓN
(LISTA DE CAUSAS AGRUPADAS 6/67 CIE-10 DE OPS)**

DEPARTAMENTO DE NARIÑO - AÑO 2021 (Último dato oficial)

Fuente: DANE - Estadísticas Vitales, Subdirección de Salud Pública, Oficina de Epidemiología

Municipio de Residencia - Grupo de causas de defunción (Lista de causas agrupadas 6/67 CIE-10 de OPS)	TOTAL	Hombres	Mujeres	Menor de 1 año	De 1 a 4 años	De 5 a 14 años	De 15 a 44 años	De 45 a 64 años	De 65 a 84 años	De 85 a 99 años	De 100 y más	Edad desconocida
52036 Ancyú	47	26	21	0	0	0	2	6	20	18	1	0
206 Tumor maligno de la mama de la mujer	1	0	1	0	0	0	0	0	0	1	0	0
214 Tumores malignos de otras localizaciones y de las no especificadas	1	1	0	0	0	0	0	1	0	0	0	0
307 Enfermedades cerebrovasculares	1	0	1	0	0	0	0	0	1	0	0	0
309 Las demás enfermedades del sistema circulatorio	1	1	0	0	0	0	0	0	0	1	0	0
508 Exposición al humo, fuego y llamas	1	1	0	0	0	0	0	0	0	1	0	0
512 Agresiones (homicidios)	1	1	0	0	0	0	0	0	1	0	0	0
602 Deficiencias nutricionales y anemias nutricionales	1	0	1	0	0	0	0	0	0	1	0	0
52051 Arboleda	57	33	24	0	1	2	9	7	27	11	0	0
303 Enfermedades isquémicas del corazón	13	8	5	0	0	0	0	1	8	4	0	0
109 Resto de ciertas enfermedades infecciosas y parasitarias	9	5	4	0	0	0	1	2	5	1	0	0
302 Enfermedades hipertensivas	4	2	2	0	0	0	0	0	3	1	0	0
307 Enfermedades cerebrovasculares	4	1	3	0	0	0	0	1	2	1	0	0
214 Tumores malignos de otras localizaciones y de las no especificadas	3	1	2	0	0	0	0	0	2	1	0	0
510 Otros accidentes, inclusive secuelas	3	3	0	0	0	0	2	0	1	0	0	0
511 Lesiones autoinfligidas intencionalmente (suicidios)	3	3	0	0	0	1	2	0	0	0	0	0
512 Agresiones (homicidios)	3	2	1	0	0	0	3	0	0	0	0	0
201 Tumor maligno del estómago	2	2	0	0	0	0	0	0	2	0	0	0
309 Las demás enfermedades del sistema circulatorio	2	1	1	0	0	0	0	0	1	1	0	0
601 Diabetes mellitus	2	1	1	0	0	0	1	0	1	0	0	0
202 Tumor maligno del colon y de la unión rectosigmoidea	1	0	1	0	0	0	0	0	1	0	0	0
204 Tumor maligno de la tráquea, los bronquios y el pulmón	1	1	0	0	0	0	0	1	0	0	0	0
212 Leucemia	1	0	1	0	0	0	0	1	0	0	0	0
501 Accidentes de transporte terrestre	1	0	1	0	1	0	0	0	0	0	0	0
604 Enfermedades del sistema nervioso, excepto meningitis	1	0	1	0	0	1	0	0	0	0	0	0
605 Enfermedades crónicas de las vías respiratorias inferiores	1	1	0	0	0	0	0	1	0	0	0	0
609 Resto de enfermedades del sistema digestivo	1	0	1	0	0	0	0	0	0	1	0	0
610 Enfermedades del sistema urinario	1	1	0	0	0	0	0	0	0	1	0	0
614 Resto de las enfermedades	1	1	0	0	0	0	0	0	1	0	0	0
52079 Barbacoas	166	108	58	8	0	3	56	45	38	14	2	0
000 Signos, síntomas y afecciones mal definidas	36	23	13	1	0	0	9	11	8	5	2	0



**DEFUNCIONES POR GRUPOS DE EDAD Y SEXO, SEGÚN MUNICIPIO DE RESIDENCIA Y GRUPOS DE CAUSAS DE DEFUNCIÓN
(LISTA DE CAUSAS AGRUPADAS 6/67 CIE-10 DE OPS)
DEPARTAMENTO DE NARIÑO - AÑO 2021 (Último dato oficial)**

Fuente: DANE - Estadísticas Vitales, Subdirección de Salud Pública, Oficina de Epidemiología

Municipio de Residencia - Grupo de causas de defunción (Lista de causas agrupadas 6/67 CIE-10 de OPS)	TOTAL	Hombres	Mujeres	Menor de 1 año	De 1 a 4 años	De 5 a 14 años	De 15 a 44 años	De 45 a 64 años	De 65 a 84 años	De 85 a 99 años	De 100 y más	Edad desconocida
52079 Barbacoas	166	108	58	8	0	3	56	45	38	14	2	0
512 Agresiones (homicidios)	24	21	3	0	0	0	24	0	0	0	0	0
109 Resto de ciertas enfermedades infecciosas y parasitarias	12	6	6	0	0	0	1	5	6	0	0	0
303 Enfermedades isquémicas del corazón	10	5	5	0	0	0	0	2	6	2	0	0
307 Enfermedades cerebrovasculares	10	5	5	0	0	0	0	5	3	2	0	0
609 Resto de enfermedades del sistema digestivo	9	4	5	1	0	2	0	3	3	0	0	0
302 Enfermedades hipertensivas	7	3	4	0	0	0	1	2	3	1	0	0
107 Enfermedad por el VIH (SIDA)	4	2	2	0	0	0	4	0	0	0	0	0
203 Tumor maligno de los órganos digestivos y del peritoneo excepto estómago y colon	4	1	3	0	0	0	0	1	2	1	0	0
601 Diabetes mellitus	4	3	1	0	0	0	1	2	1	0	0	0
214 Tumores malignos de otras localizaciones y de las no especificadas	3	1	2	0	0	0	0	1	2	0	0	0
505 Ahogamiento y sumersión accidentales	3	3	0	0	0	0	2	1	0	0	0	0
511 Lesiones autoinfligidas intencionalmente (suicidios)	3	2	1	0	0	0	3	0	0	0	0	0
513 Eventos de intención no determinada	3	2	1	0	0	0	3	0	0	0	0	0
607 Apendicitis, hernia de la cavidad abdominal y obstrucción intestinal	3	3	0	1	0	0	1	0	0	1	0	0
610 Enfermedades del sistema urinario	3	2	1	0	0	0	0	1	1	1	0	0
102 Tuberculosis	2	2	0	0	0	0	1	1	0	0	0	0
108 Infecciones respiratorias agudas	2	2	0	0	0	0	0	2	0	0	0	0
210 Tumor maligno de la próstata	2	2	0	0	0	0	0	0	1	1	0	0
406 Resto de ciertas afecciones originadas en el período perinatal	2	2	0	2	0	0	0	0	0	0	0	0
501 Accidentes de transporte terrestre	2	1	1	0	0	0	1	1	0	0	0	0
503 Caídas	2	2	0	0	0	0	2	0	0	0	0	0
510 Otros accidentes, inclusive secuelas	2	2	0	0	0	0	2	0	0	0	0	0
613 Malformaciones congénitas, deformidades y anomalías cromosómicas	2	0	2	1	0	1	0	0	0	0	0	0
614 Resto de las enfermedades	2	1	1	1	0	0	0	1	0	0	0	0
204 Tumor maligno de la tráquea, los bronquios y el pulmón	1	1	0	0	0	0	0	0	1	0	0	0
206 Tumor maligno de la mama de la mujer	1	0	1	0	0	0	0	1	0	0	0	0
212 Leucemia	1	1	0	0	0	0	1	0	0	0	0	0
215 Tumores in situ, benignos y los de comportamiento incierto o desconocido	1	1	0	0	0	0	0	0	1	0	0	0
304 Enfermedad cardiopulmonar, enfermedades de la circulación pulmonar y otras formas de enfermedad del corazón	1	1	0	0	0	0	0	1	0	0	0	0
309 Las demás enfermedades del sistema circulatorio	1	1	0	0	0	0	0	1	0	0	0	0

**DEFUNCIONES POR GRUPOS DE EDAD Y SEXO, SEGÚN MUNICIPIO DE RESIDENCIA Y GRUPOS DE CAUSAS DE DEFUNCIÓN
(LISTA DE CAUSAS AGRUPADAS 6/67 CIE-10 DE OPS)
DEPARTAMENTO DE NARIÑO - AÑO 2021 (Último dato oficial)**

Fuente: DANE - Estadísticas Vitales, Subdirección de Salud Pública, Oficina de Epidemiología

Municipio de Residencia - Grupo de causas de defunción (Lista de causas agrupadas 6/67 CIE-10 de OPS)	TOTAL	Hombres	Mujeres	Menor de 1 año	De 1 a 4 años	De 5 a 14 años	De 15 a 44 años	De 45 a 64 años	De 65 a 84 años	De 85 a 99 años	De 100 y más	Edad descon ocida
52079 Barbacoas	166	108	58	8	0	3	56	45	38	14	2	0
405 Sepsis bacteriana del recién nacido	1	1	0	1	0	0	0	0	0	0	0	0
508 Exposición al humo, fuego y llamas	1	1	0	0	0	0	0	1	0	0	0	0
602 Deficiencias nutricionales y anemias nutricionales	1	1	0	0	0	0	0	1	0	0	0	0
604 Enfermedades del sistema nervioso, excepto meningitis	1	0	1	0	0	0	0	1	0	0	0	0
52083 Belén	47	27	20	0	0	0	1	7	24	15	0	0
109 Resto de ciertas enfermedades infecciosas y parasitarias	12	9	3	0	0	0	0	3	8	1	0	0
303 Enfermedades isquémicas del corazón	10	9	1	0	0	0	0	0	7	3	0	0
201 Tumor maligno del estómago	4	2	2	0	0	0	0	0	3	1	0	0
302 Enfermedades hipertensivas	4	1	3	0	0	0	0	0	1	3	0	0
000 Signos, síntomas y afecciones mal definidas	2	0	2	0	0	0	0	0	1	1	0	0
106 Septicemia, excepto neonatal	2	2	0	0	0	0	0	1	0	1	0	0
605 Enfermedades crónicas de las vías respiratorias inferiores	2	0	2	0	0	0	0	0	1	1	0	0
614 Resto de las enfermedades	2	0	2	0	0	0	0	1	0	1	0	0
108 Infecciones respiratorias agudas	1	1	0	0	0	0	0	0	1	0	0	0
203 Tumor maligno de los órganos digestivos y del peritoneo excepto estómago y colon	1	1	0	0	0	0	0	0	0	1	0	0
206 Tumor maligno de la mama de la mujer	1	0	1	0	0	0	0	1	0	0	0	0
210 Tumor maligno de la próstata	1	1	0	0	0	0	0	0	1	0	0	0
213 Tumor maligno del tejido linfático, de otros órganos hematopoyéticos y de tejidos afines	1	0	1	0	0	0	0	0	1	0	0	0
512 Agresiones (homicidios)	1	1	0	0	0	0	1	0	0	0	0	0
606 Resto de enfermedades del sistema respiratorio	1	0	1	0	0	0	0	0	0	1	0	0
609 Resto de enfermedades del sistema digestivo	1	0	1	0	0	0	0	1	0	0	0	0
610 Enfermedades del sistema urinario	1	0	1	0	0	0	0	0	0	1	0	0
52110 Buesaco	176	97	79	1	1	2	17	26	87	39	3	0
303 Enfermedades isquémicas del corazón	36	21	15	0	0	0	0	2	21	13	0	0
109 Resto de ciertas enfermedades infecciosas y parasitarias	28	17	11	0	0	0	1	11	14	2	0	0
302 Enfermedades hipertensivas	10	2	8	0	0	0	0	0	6	4	0	0
307 Enfermedades cerebrovasculares	10	6	4	0	0	0	0	1	7	2	0	0
605 Enfermedades crónicas de las vías respiratorias inferiores	8	4	4	0	0	0	0	1	3	3	1	0
601 Diabetes mellitus	7	3	4	0	0	0	0	0	6	1	0	0
614 Resto de las enfermedades	7	3	4	0	0	0	0	0	3	4	0	0



**DEFUNCIONES POR GRUPOS DE EDAD Y SEXO, SEGÚN MUNICIPIO DE RESIDENCIA Y GRUPOS DE CAUSAS DE DEFUNCIÓN
(LISTA DE CAUSAS AGRUPADAS 6/67 CIE-10 DE OPS)**

DEPARTAMENTO DE NARIÑO - AÑO 2021 (Último dato oficial)

Fuente: DANE - Estadísticas Vitales, Subdirección de Salud Pública, Oficina de Epidemiología

Municipio de Residencia - Grupo de causas de defunción (Lista de causas agrupadas 6/67 CIE-10 de OPS)	TOTAL	Hombres	Mujeres	Menor de 1 año	De 1 a 4 años	De 5 a 14 años	De 15 a 44 años	De 45 a 64 años	De 65 a 84 años	De 85 a 99 años	De 100 y más	Edad desconocida
52110 Buesaco	176	97	79	1	1	2	17	26	87	39	3	0
108 Infecciones respiratorias agudas	6	5	1	0	0	0	0	0	4	1	1	0
214 Tumores malignos de otras localizaciones y de las no especificadas	6	2	4	0	0	0	0	2	3	1	0	0
510 Otros accidentes, inclusive secuelas	6	5	1	0	0	0	3	1	1	1	0	0
201 Tumor maligno del estómago	5	4	1	0	0	0	1	1	3	0	0	0
210 Tumor maligno de la próstata	4	4	0	0	0	0	0	0	3	1	0	0
513 Eventos de intención no determinada	4	1	3	0	0	1	1	1	1	0	0	0
609 Resto de enfermedades del sistema digestivo	4	0	4	0	1	0	0	1	2	0	0	0
212 Leucemia	3	2	1	0	0	0	2	1	0	0	0	0
512 Agresiones (homicidios)	3	2	1	0	0	0	2	1	0	0	0	0
602 Deficiencias nutricionales y anemias nutricionales	3	1	2	0	0	0	0	0	1	2	0	0
604 Enfermedades del sistema nervioso, excepto meningitis	3	1	2	0	0	0	0	0	2	1	0	0
610 Enfermedades del sistema urinario	3	2	1	0	0	0	0	0	1	1	1	0
203 Tumor maligno de los órganos digestivos y del peritoneo excepto estómago y colon	2	1	1	0	0	0	0	0	2	0	0	0
211 Tumor maligno de otros órganos genitourinarios	2	1	1	0	0	0	0	1	1	0	0	0
215 Tumores in situ, benignos y los de comportamiento incierto o desconocido	2	1	1	0	0	0	1	0	1	0	0	0
304 Enfermedad cardiopulmonar, enfermedades de la circulación pulmonar y otras formas de enfermedad del corazón	2	1	1	0	0	0	1	0	0	1	0	0
511 Lesiones autoinfligidas intencionalmente (suicidios)	2	2	0	0	0	0	2	0	0	0	0	0
607 Apendicitis, hernia de la cavidad abdominal y obstrucción intestinal	2	1	1	0	0	0	0	0	1	1	0	0
000 Signos, síntomas y afecciones mal definidas	1	1	0	0	0	0	1	0	0	0	0	0
204 Tumor maligno de la tráquea, los bronquios y el pulmón	1	1	0	0	0	0	0	1	0	0	0	0
404 Trastornos respiratorios específicos del período perinatal	1	1	0	1	0	0	0	0	0	0	0	0
503 Caídas	1	0	1	0	0	0	0	0	1	0	0	0
505 Ahogamiento y sumersión accidentales	1	0	1	0	0	1	0	0	0	0	0	0
506 Accidentes que obstruyen la respiración	1	1	0	0	0	0	0	1	0	0	0	0
509 Envenenamiento accidental por exposición a sustancias nocivas	1	1	0	0	0	0	1	0	0	0	0	0
612 Embarazo, parto y puerperio	1	0	1	0	0	0	1	0	0	0	0	0
52203 Colón	74	49	25	0	1	0	8	10	31	24	0	0
303 Enfermedades isquémicas del corazón	17	4	13	0	0	0	1	0	6	10	0	0
109 Resto de ciertas enfermedades infecciosas y parasitarias	14	9	5	0	0	0	0	2	7	5	0	0
512 Agresiones (homicidios)	7	7	0	0	0	0	5	1	1	0	0	0

**DEFUNCIONES POR GRUPOS DE EDAD Y SEXO, SEGÚN MUNICIPIO DE RESIDENCIA Y GRUPOS DE CAUSAS DE DEFUNCIÓN
(LISTA DE CAUSAS AGRUPADAS 6/67 CIE-10 DE OPS)
DEPARTAMENTO DE NARIÑO - AÑO 2021 (Último dato oficial)**

Fuente: DANE - Estadísticas Vitales, Subdirección de Salud Pública, Oficina de Epidemiología

Municipio de Residencia - Grupo de causas de defunción (Lista de causas agrupadas 6/67 CIE-10 de OPS)	TOTAL	Hombres	Mujeres	Menor de 1 año	De 1 a 4 años	De 5 a 14 años	De 15 a 44 años	De 45 a 64 años	De 65 a 84 años	De 85 a 99 años	De 100 y más	Edad desconocida
52203 Colón	74	49	25	0	1	0	8	10	31	24	0	0
000 Signos, síntomas y afecciones mal definidas	4	3	1	0	0	0	0	1	2	1	0	0
307 Enfermedades cerebrovasculares	4	3	1	0	0	0	1	0	3	0	0	0
201 Tumor maligno del estómago	3	3	0	0	0	0	0	1	2	0	0	0
214 Tumores malignos de otras localizaciones y de las no especificadas	3	1	2	0	0	0	0	1	2	0	0	0
108 Infecciones respiratorias agudas	2	2	0	0	1	0	0	0	1	0	0	0
210 Tumor maligno de la próstata	2	2	0	0	0	0	0	0	1	1	0	0
602 Deficiencias nutricionales y anemias nutricionales	2	2	0	0	0	0	0	0	0	2	0	0
605 Enfermedades crónicas de las vías respiratorias inferiores	2	2	0	0	0	0	0	0	1	1	0	0
608 Cirrosis y ciertas otras enfermedades crónicas del hígado	2	2	0	0	0	0	0	1	1	0	0	0
105 Meningitis	1	1	0	0	0	0	1	0	0	0	0	0
203 Tumor maligno de los órganos digestivos y del peritoneo excepto estómago y colon	1	1	0	0	0	0	0	1	0	0	0	0
204 Tumor maligno de la tráquea, los bronquios y el pulmón	1	1	0	0	0	0	0	1	0	0	0	0
207 Tumor maligno del cuello del útero	1	0	1	0	0	0	0	0	0	1	0	0
212 Leucemia	1	1	0	0	0	0	0	0	1	0	0	0
213 Tumor maligno del tejido linfático, de otros órganos hematopoyéticos y de tejidos afines	1	0	1	0	0	0	0	0	1	0	0	0
215 Tumores in situ, benignos y los de comportamiento incierto o desconocido	1	1	0	0	0	0	0	0	1	0	0	0
302 Enfermedades hipertensivas	1	1	0	0	0	0	0	0	0	1	0	0
604 Enfermedades del sistema nervioso, excepto meningitis	1	0	1	0	0	0	0	0	1	0	0	0
606 Resto de enfermedades del sistema respiratorio	1	1	0	0	0	0	0	0	0	1	0	0
609 Resto de enfermedades del sistema digestivo	1	1	0	0	0	0	0	1	0	0	0	0
610 Enfermedades del sistema urinario	1	1	0	0	0	0	0	0	0	1	0	0
52207 Consacá	74	42	32	0	0	0	3	13	32	23	3	0
303 Enfermedades isquémicas del corazón	13	7	6	0	0	0	0	1	8	4	0	0
605 Enfermedades crónicas de las vías respiratorias inferiores	9	5	4	0	0	0	0	0	4	4	1	0
307 Enfermedades cerebrovasculares	8	3	5	0	0	0	0	1	4	2	1	0
109 Resto de ciertas enfermedades infecciosas y parasitarias	7	5	2	0	0	0	0	3	2	2	0	0
302 Enfermedades hipertensivas	5	2	3	0	0	0	0	0	3	1	1	0
609 Resto de enfermedades del sistema digestivo	5	2	3	0	0	0	0	2	1	2	0	0
614 Resto de las enfermedades	4	3	1	0	0	0	0	0	1	3	0	0
201 Tumor maligno del estómago	3	3	0	0	0	0	0	2	1	0	0	0



**DEFUNCIONES POR GRUPOS DE EDAD Y SEXO, SEGÚN MUNICIPIO DE RESIDENCIA Y GRUPOS DE CAUSAS DE DEFUNCIÓN
(LISTA DE CAUSAS AGRUPADAS 6/67 CIE-10 DE OPS)
DEPARTAMENTO DE NARIÑO - AÑO 2021 (Último dato oficial)**

Fuente: DANE - Estadísticas Vitales, Subdirección de Salud Pública, Oficina de Epidemiología

Municipio de Residencia - Grupo de causas de defunción (Lista de causas agrupadas 6/67 CIE-10 de OPS)	TOTAL	Hombres	Mujeres	Menor de 1 año	De 1 a 4 años	De 5 a 14 años	De 15 a 44 años	De 45 a 64 años	De 65 a 84 años	De 85 a 99 años	De 100 y más	Edad descon ocida
52207 Consacá	74	42	32	0	0	0	3	13	32	23	3	0
108 Infecciones respiratorias agudas	2	2	0	0	0	0	0	0	1	1	0	0
203 Tumor maligno de los órganos digestivos y del peritoneo excepto estómago y colon	2	1	1	0	0	0	0	0	2	0	0	0
507 Exposición a la corriente eléctrica	2	2	0	0	0	0	2	0	0	0	0	0
000 Signos, síntomas y afecciones mal definidas	1	0	1	0	0	0	0	1	0	0	0	0
212 Leucemia	1	0	1	0	0	0	0	0	1	0	0	0
213 Tumor maligno del tejido linfático, de otros órganos hematopoyéticos y de tejidos afines	1	1	0	0	0	0	0	0	0	1	0	0
215 Tumores in situ, benignos y los de comportamiento incierto o desconocido	1	1	0	0	0	0	0	0	0	1	0	0
501 Accidentes de transporte terrestre	1	0	1	0	0	0	0	1	0	0	0	0
503 Caídas	1	1	0	0	0	0	0	1	0	0	0	0
510 Otros accidentes, inclusive secuelas	1	0	1	0	0	0	0	0	1	0	0	0
511 Lesiones autoinfligidas intencionalmente (suicidios)	1	1	0	0	0	0	1	0	0	0	0	0
513 Eventos de intención no determinada	1	1	0	0	0	0	0	0	0	1	0	0
601 Diabetes mellitus	1	0	1	0	0	0	0	1	0	0	0	0
602 Deficiencias nutricionales y anemias nutricionales	1	0	1	0	0	0	0	0	0	1	0	0
604 Enfermedades del sistema nervioso, excepto meningitis	1	1	0	0	0	0	0	0	1	0	0	0
606 Resto de enfermedades del sistema respiratorio	1	0	1	0	0	0	0	0	1	0	0	0
610 Enfermedades del sistema urinario	1	1	0	0	0	0	0	0	1	0	0	0
52210 Contadero	53	34	19	0	0	0	5	11	23	14	0	0
303 Enfermedades isquémicas del corazón	10	6	4	0	0	0	0	0	3	7	0	0
109 Resto de ciertas enfermedades infecciosas y parasitarias	8	7	1	0	0	0	0	4	3	1	0	0
606 Resto de enfermedades del sistema respiratorio	4	2	2	0	0	0	1	0	2	1	0	0
307 Enfermedades cerebrovasculares	3	2	1	0	0	0	0	0	2	1	0	0
501 Accidentes de transporte terrestre	3	3	0	0	0	0	1	1	1	0	0	0
601 Diabetes mellitus	3	1	2	0	0	0	0	0	2	1	0	0
609 Resto de enfermedades del sistema digestivo	3	3	0	0	0	0	0	0	3	0	0	0
000 Signos, síntomas y afecciones mal definidas	2	1	1	0	0	0	0	0	0	2	0	0
201 Tumor maligno del estómago	2	0	2	0	0	0	0	0	2	0	0	0
510 Otros accidentes, inclusive secuelas	2	1	1	0	0	0	0	0	1	1	0	0
511 Lesiones autoinfligidas intencionalmente (suicidios)	2	2	0	0	0	0	2	0	0	0	0	0
204 Tumor maligno de la tráquea, los bronquios y el pulmón	1	1	0	0	0	0	0	1	0	0	0	0



**DEFUNCIONES POR GRUPOS DE EDAD Y SEXO, SEGÚN MUNICIPIO DE RESIDENCIA Y GRUPOS DE CAUSAS DE DEFUNCIÓN
(LISTA DE CAUSAS AGRUPADAS 6/67 CIE-10 DE OPS)
DEPARTAMENTO DE NARIÑO - AÑO 2021 (Último dato oficial)**

Fuente: DANE - Estadísticas Vitales, Subdirección de Salud Pública, Oficina de Epidemiología

Municipio de Residencia - Grupo de causas de defunción (Lista de causas agrupadas 6/67 CIE-10 de OPS)	TOTAL	Hombres	Mujeres	Menor de 1 año	De 1 a 4 años	De 5 a 14 años	De 15 a 44 años	De 45 a 64 años	De 65 a 84 años	De 85 a 99 años	De 100 y más	Edad desconocida
52210 Contadero	53	34	19	0	0	0	5	11	23	14	0	0
206 Tumor maligno de la mama de la mujer	1	0	1	0	0	0	0	1	0	0	0	0
213 Tumor maligno del tejido linfático, de otros órganos hematopoyéticos y de tejidos afines	1	0	1	0	0	0	0	1	0	0	0	0
302 Enfermedades hipertensivas	1	0	1	0	0	0	0	0	1	0	0	0
513 Eventos de intención no determinada	1	1	0	0	0	0	1	0	0	0	0	0
604 Enfermedades del sistema nervioso, excepto meningitis	1	1	0	0	0	0	0	1	0	0	0	0
605 Enfermedades crónicas de las vías respiratorias inferiores	1	0	1	0	0	0	0	0	1	0	0	0
607 Apendicitis, hernia de la cavidad abdominal y obstrucción intestinal	1	1	0	0	0	0	0	1	0	0	0	0
608 Cirrosis y ciertas otras enfermedades crónicas del hígado	1	1	0	0	0	0	0	1	0	0	0	0
610 Enfermedades del sistema urinario	1	1	0	0	0	0	0	0	1	0	0	0
614 Resto de las enfermedades	1	0	1	0	0	0	0	0	1	0	0	0
52215 Córdoba	88	43	45	2	0	1	9	11	38	27	0	0
109 Resto de ciertas enfermedades infecciosas y parasitarias	18	8	10	0	0	0	1	2	10	5	0	0
303 Enfermedades isquémicas del corazón	13	6	7	0	0	0	0	0	9	4	0	0
302 Enfermedades hipertensivas	11	3	8	0	0	0	0	0	4	7	0	0
303 Enfermedades isquémicas del corazón	9	3	6	0	0	0	0	0	4	5	0	0
605 Enfermedades crónicas de las vías respiratorias inferiores	6	5	1	0	0	0	0	1	2	3	0	0
109 Resto de ciertas enfermedades infecciosas y parasitarias	6	4	2	0	0	0	0	1	2	3	0	0
215 Tumores in situ, benignos y los de comportamiento incierto o desconocido	5	3	2	0	0	0	0	2	3	0	0	0
614 Resto de las enfermedades	5	2	3	0	0	1	0	0	1	3	0	0
501 Accidentes de transporte terrestre	4	4	0	0	0	0	2	2	0	0	0	0
108 Infecciones respiratorias agudas	4	3	1	0	0	0	0	1	3	0	0	0
609 Resto de enfermedades del sistema digestivo	3	1	2	0	0	0	0	0	2	1	0	0
302 Enfermedades hipertensivas	3	1	2	0	0	0	0	0	1	2	0	0
511 Lesiones autoinfligidas intencionalmente (suicidios)	3	2	1	0	0	0	2	1	0	0	0	0
107 Enfermedad por el VIH (SIDA)	2	2	0	0	0	0	2	0	0	0	0	0
108 Infecciones respiratorias agudas	2	0	2	0	0	0	0	0	2	0	0	0
307 Enfermedades cerebrovasculares	2	1	1	0	0	0	0	0	1	1	0	0
604 Enfermedades del sistema nervioso, excepto meningitis	2	1	1	0	0	0	0	0	1	1	0	0
307 Enfermedades cerebrovasculares	2	0	2	0	0	0	0	0	1	1	0	0
501 Accidentes de transporte terrestre	2	2	0	0	0	0	1	0	1	0	0	0



**DEFUNCIONES POR GRUPOS DE EDAD Y SEXO, SEGÚN MUNICIPIO DE RESIDENCIA Y GRUPOS DE CAUSAS DE DEFUNCIÓN
(LISTA DE CAUSAS AGRUPADAS 6/67 CIE-10 DE OPS)
DEPARTAMENTO DE NARIÑO - AÑO 2021 (Último dato oficial)**

Fuente: DANE - Estadísticas Vitales, Subdirección de Salud Pública, Oficina de Epidemiología

Municipio de Residencia - Grupo de causas de defunción (Lista de causas agrupadas 6/67 CIE-10 de OPS)	TOTAL	Hombres	Mujeres	Menor de 1 año	De 1 a 4 años	De 5 a 14 años	De 15 a 44 años	De 45 a 64 años	De 65 a 84 años	De 85 a 99 años	De 100 y más	Edad desconocida
52215 Córdoba	88	43	45	2	0	1	9	11	38	27	0	0
610 Enfermedades del sistema urinario	2	1	1	0	0	0	1	0	0	1	0	0
201 Tumor maligno del estómago	1	0	1	0	0	0	0	1	0	0	0	0
204 Tumor maligno de la tráquea, los bronquios y el pulmón	1	0	1	0	0	0	0	1	0	0	0	0
206 Tumor maligno de la mama de la mujer	1	0	1	0	0	0	0	1	0	0	0	0
212 Leucemia	1	1	0	0	0	0	1	0	0	0	0	0
213 Tumor maligno del tejido linfático, de otros órganos hematopoyéticos y de tejidos afines	1	0	1	0	0	0	0	1	0	0	0	0
214 Tumores malignos de otras localizaciones y de las no especificadas	1	1	0	0	0	0	1	0	0	0	0	0
304 Enfermedad cardiopulmonar, enfermedades de la circulación pulmonar y otras formas de enfermedad del corazón	1	0	1	0	0	0	0	0	0	1	0	0
404 Trastornos respiratorios específicos del período perinatal	1	1	0	1	0	0	0	0	0	0	0	0
405 Sepsis bacteriana del recién nacido	1	1	0	1	0	0	0	0	0	0	0	0
503 Caídas	1	0	1	0	0	0	0	0	0	1	0	0
510 Otros accidentes, inclusive secuelas	1	0	1	0	0	0	0	0	1	0	0	0
511 Lesiones autoinfligidas intencionalmente (suicidios)	1	0	1	0	0	0	1	0	0	0	0	0
512 Agresiones (homicidios)	1	1	0	0	0	0	1	0	0	0	0	0
513 Eventos de intención no determinada	1	1	0	0	0	0	0	0	1	0	0	0
607 Apendicitis, hernia de la cavidad abdominal y obstrucción intestinal	1	1	0	0	0	0	0	0	1	0	0	0
000 Signos, síntomas y afecciones mal definidas	1	1	0	0	0	0	0	0	0	1	0	0
201 Tumor maligno del estómago	1	1	0	0	0	0	1	0	0	0	0	0
210 Tumor maligno de la próstata	1	1	0	0	0	0	0	0	0	1	0	0
214 Tumores malignos de otras localizaciones y de las no especificadas	1	0	1	0	0	0	0	0	1	0	0	0
215 Tumores in situ, benignos y los de comportamiento incierto o desconocido	1	1	0	0	0	0	0	0	0	1	0	0
304 Enfermedad cardiopulmonar, enfermedades de la circulación pulmonar y otras formas de enfermedad del corazón	1	0	1	0	0	0	0	0	1	0	0	0
510 Otros accidentes, inclusive secuelas	1	1	0	0	0	0	0	0	0	1	0	0
601 Diabetes mellitus	1	0	1	0	0	0	0	0	0	1	0	0
606 Resto de enfermedades del sistema respiratorio	1	1	0	0	0	0	0	0	0	1	0	0
607 Apendicitis, hernia de la cavidad abdominal y obstrucción intestinal	1	1	0	0	0	0	0	0	1	0	0	0
608 Cirrosis y ciertas otras enfermedades crónicas del hígado	1	0	1	0	0	0	0	0	0	1	0	0
614 Resto de las enfermedades	1	0	1	0	0	0	0	0	0	1	0	0



**DEFUNCIONES POR GRUPOS DE EDAD Y SEXO, SEGÚN MUNICIPIO DE RESIDENCIA Y GRUPOS DE CAUSAS DE DEFUNCIÓN
(LISTA DE CAUSAS AGRUPADAS 6/67 CIE-10 DE OPS)
DEPARTAMENTO DE NARIÑO - AÑO 2021 (Último dato oficial)**

Fuente: DANE - Estadísticas Vitales, Subdirección de Salud Pública, Oficina de Epidemiología

Municipio de Residencia - Grupo de causas de defunción (Lista de causas agrupadas 6/67 CIE-10 de OPS)	TOTAL	Hombres	Mujeres	Menor de 1 año	De 1 a 4 años	De 5 a 14 años	De 15 a 44 años	De 45 a 64 años	De 65 a 84 años	De 85 a 99 años	De 100 y más	Edad descon ocida
52227 Cumbal	198	104	94	2	0	2	19	37	76	61	1	0
503 Caídas	1	0	1	0	0	0	0	0	1	0	0	0
506 Accidentes que obstruyen la respiración	1	1	0	0	0	0	0	1	0	0	0	0
514 Las demás causas externas	1	1	0	0	0	0	0	0	0	1	0	0
602 Deficiencias nutricionales y anemias nutricionales	1	0	1	0	0	0	0	0	0	1	0	0
608 Cirrosis y ciertas otras enfermedades crónicas del hígado	1	0	1	0	0	0	0	1	0	0	0	0
611 Hiperplasia de la próstata	1	1	0	0	0	0	0	0	0	0	1	0
613 Malformaciones congénitas, deformidades y anomalías cromosómicas	1	1	0	1	0	0	0	0	0	0	0	0
52233 Cumbitara	48	35	13	0	0	0	18	10	15	5	0	0
512 Agresiones (homicidios)	7	6	1	0	0	0	4	3	0	0	0	0
303 Enfermedades isquémicas del corazón	6	2	4	0	0	0	0	0	4	2	0	0
109 Resto de ciertas enfermedades infecciosas y parasitarias	5	2	3	0	0	0	0	2	3	0	0	0
501 Accidentes de transporte terrestre	5	5	0	0	0	0	5	0	0	0	0	0
000 Signos, síntomas y afecciones mal definidas	2	2	0	0	0	0	0	1	1	0	0	0
302 Enfermedades hipertensivas	2	2	0	0	0	0	0	0	2	0	0	0
304 Enfermedad cardiopulmonar, enfermedades de la circulación pulmonar y otras formas de enfermedad del corazón	2	2	0	0	0	0	1	0	1	0	0	0
306 Insuficiencia cardíaca	2	2	0	0	0	0	0	1	0	1	0	0
307 Enfermedades cerebrovasculares	2	1	1	0	0	0	0	1	1	0	0	0
511 Lesiones autoinfligidas intencionalmente (suicidios)	2	1	1	0	0	0	2	0	0	0	0	0
107 Enfermedad por el VIH (SIDA)	1	1	0	0	0	0	1	0	0	0	0	0
108 Infecciones respiratorias agudas	1	1	0	0	0	0	0	1	0	0	0	0
204 Tumor maligno de la tráquea, los bronquios y el pulmón	1	1	0	0	0	0	0	1	0	0	0	0
213 Tumor maligno del tejido linfático, de otros órganos hematopoyéticos y de tejidos afines	1	0	1	0	0	0	0	0	1	0	0	0
502 Los demás accidentes de transporte y los no especificados	1	1	0	0	0	0	1	0	0	0	0	0
503 Caídas	1	1	0	0	0	0	0	0	1	0	0	0
505 Ahogamiento y sumersión accidentales	1	1	0	0	0	0	1	0	0	0	0	0
507 Exposición a la corriente eléctrica	1	1	0	0	0	0	1	0	0	0	0	0
510 Otros accidentes, inclusive secuelas	1	1	0	0	0	0	1	0	0	0	0	0
602 Deficiencias nutricionales y anemias nutricionales	1	0	1	0	0	0	0	0	0	1	0	0
609 Resto de enfermedades del sistema digestivo	1	1	0	0	0	0	0	0	1	0	0	0
611 Hiperplasia de la próstata	1	1	0	0	0	0	0	0	0	1	0	0



**DEFUNCIONES POR GRUPOS DE EDAD Y SEXO, SEGÚN MUNICIPIO DE RESIDENCIA Y GRUPOS DE CAUSAS DE DEFUNCIÓN
(LISTA DE CAUSAS AGRUPADAS 6/67 CIE-10 DE OPS)
DEPARTAMENTO DE NARIÑO - AÑO 2021 (Último dato oficial)**

Fuente: DANE - Estadísticas Vitales, Subdirección de Salud Pública, Oficina de Epidemiología

Municipio de Residencia - Grupo de causas de defunción (Lista de causas agrupadas 6/67 CIE-10 de OPS)	TOTAL	Hombres	Mujeres	Menor de 1 año	De 1 a 4 años	De 5 a 14 años	De 15 a 44 años	De 45 a 64 años	De 65 a 84 años	De 85 a 99 años	De 100 y más	Edad desconocida
52233 Cumbitara	48	35	13	0	0	0	18	10	15	5	0	0
612 Embarazo, parto y puerperio	1	0	1	0	0	0	1	0	0	0	0	0
52240 Chachagüí	111	63	48	0	0	0	13	13	53	31	1	0
303 Enfermedades isquémicas del corazón	25	12	13	0	0	0	0	0	13	11	1	0
109 Resto de ciertas enfermedades infecciosas y parasitarias	23	14	9	0	0	0	1	6	15	1	0	0
604 Enfermedades del sistema nervioso, excepto meningitis	8	6	2	0	0	0	4	1	2	1	0	0
501 Accidentes de transporte terrestre	7	6	1	0	0	0	4	1	1	1	0	0
605 Enfermedades crónicas de las vías respiratorias inferiores	7	4	3	0	0	0	0	0	3	4	0	0
302 Enfermedades hipertensivas	5	2	3	0	0	0	0	0	2	3	0	0
202 Tumor maligno del colon y de la unión rectosigmoidea	4	2	2	0	0	0	0	0	3	1	0	0
309 Las demás enfermedades del sistema circulatorio	4	3	1	0	0	0	0	1	3	0	0	0
307 Enfermedades cerebrovasculares	3	1	2	0	0	0	0	0	1	2	0	0
513 Eventos de intención no determinada	3	3	0	0	0	0	1	1	1	0	0	0
601 Diabetes mellitus	3	0	3	0	0	0	0	0	1	2	0	0
609 Resto de enfermedades del sistema digestivo	3	2	1	0	0	0	0	0	2	1	0	0
108 Infecciones respiratorias agudas	2	0	2	0	0	0	0	1	0	1	0	0
210 Tumor maligno de la próstata	2	2	0	0	0	0	0	0	1	1	0	0
213 Tumor maligno del tejido linfático, de otros órganos hematopoyéticos y de tejidos afines	2	1	1	0	0	0	1	0	1	0	0	0
203 Tumor maligno de los órganos digestivos y del peritoneo excepto estómago y colon	1	1	0	0	0	0	0	0	1	0	0	0
205 Tumor maligno de los órganos respiratorios e intratorácicos, excepto tráquea, bronquios y pulmón	1	1	0	0	0	0	0	0	1	0	0	0
207 Tumor maligno del cuello del útero	1	0	1	0	0	0	0	1	0	0	0	0
211 Tumor maligno de otros órganos genitourinarios	1	0	1	0	0	0	0	1	0	0	0	0
212 Leucemia	1	0	1	0	0	0	1	0	0	0	0	0
215 Tumores in situ, benignos y los de comportamiento incierto o desconocido	1	0	1	0	0	0	0	0	1	0	0	0
304 Enfermedad cardiopulmonar, enfermedades de la circulación pulmonar y otras formas de enfermedad del corazón	1	1	0	0	0	0	0	0	1	0	0	0
512 Agresiones (homicidios)	1	1	0	0	0	0	1	0	0	0	0	0
602 Deficiencias nutricionales y anemias nutricionales	1	1	0	0	0	0	0	0	0	1	0	0
610 Enfermedades del sistema urinario	1	0	1	0	0	0	0	0	0	1	0	0
52250 El Charco	87	54	33	7	3	0	25	16	22	12	2	0
000 Signos, síntomas y afecciones mal definidas	14	8	6	0	1	0	4	2	3	3	1	0
109 Resto de ciertas enfermedades infecciosas y parasitarias	12	6	6	0	0	0	1	5	6	0	0	0



**DEFUNCIONES POR GRUPOS DE EDAD Y SEXO, SEGÚN MUNICIPIO DE RESIDENCIA Y GRUPOS DE CAUSAS DE DEFUNCIÓN
(LISTA DE CAUSAS AGRUPADAS 6/67 CIE-10 DE OPS)**

DEPARTAMENTO DE NARIÑO - AÑO 2021 (Último dato oficial)

Fuente: DANE - Estadísticas Vitales, Subdirección de Salud Pública, Oficina de Epidemiología

Municipio de Residencia - Grupo de causas de defunción (Lista de causas agrupadas 6/67 CIE-10 de OPS)	TOTAL	Hombres	Mujeres	Menor de 1 año	De 1 a 4 años	De 5 a 14 años	De 15 a 44 años	De 45 a 64 años	De 65 a 84 años	De 85 a 99 años	De 100 y más	Edad descon ocida
52250 El Charco	87	54	33	7	3	0	25	16	22	12	2	0
512 Agresiones (homicidios)	11	9	2	0	0	0	8	3	0	0	0	0
307 Enfermedades cerebrovasculares	8	2	6	0	0	0	0	0	6	1	1	0
302 Enfermedades hipertensivas	4	2	2	0	0	0	0	0	1	3	0	0
108 Infecciones respiratorias agudas	3	3	0	1	0	0	1	0	1	0	0	0
215 Tumores in situ, benignos y los de comportamiento incierto o desconocido	3	3	0	0	0	0	1	1	0	1	0	0
306 Insuficiencia cardíaca	3	3	0	0	0	0	3	0	0	0	0	0
502 Los demás accidentes de transporte y los no especificados	3	2	1	0	0	0	3	0	0	0	0	0
303 Enfermedades isquémicas del corazón	2	1	1	0	0	0	0	0	1	1	0	0
513 Eventos de intención no determinada	2	2	0	0	0	0	2	0	0	0	0	0
613 Malformaciones congénitas, deformidades y anomalías cromosómicas	2	0	2	2	0	0	0	0	0	0	0	0
101 Enfermedades infecciosas intestinales	1	0	1	1	0	0	0	0	0	0	0	0
106 Septicemia, excepto neonatal	1	1	0	0	0	0	0	0	1	0	0	0
204 Tumor maligno de la tráquea, los bronquios y el pulmón	1	1	0	0	0	0	0	0	1	0	0	0
210 Tumor maligno de la próstata	1	1	0	0	0	0	0	0	1	0	0	0
213 Tumor maligno del tejido linfático, de otros órganos hematopoyéticos y de tejidos afines	1	1	0	0	0	0	0	1	0	0	0	0
304 Enfermedad cardiopulmonar, enfermedades de la circulación pulmonar y otras formas de enfermedad del corazón	1	1	0	0	0	0	0	0	1	0	0	0
401 Feto y recién nacido afectados por ciertas afecciones maternas	1	1	0	1	0	0	0	0	0	0	0	0
404 Trastornos respiratorios específicos del período perinatal	1	1	0	1	0	0	0	0	0	0	0	0
405 Sepsis bacteriana del recién nacido	1	0	1	1	0	0	0	0	0	0	0	0
406 Resto de ciertas afecciones originadas en el período perinatal	1	0	1	0	1	0	0	0	0	0	0	0
505 Ahogamiento y sumersión accidentales	1	0	1	0	0	0	1	0	0	0	0	0
510 Otros accidentes, inclusive secuelas	1	1	0	0	0	0	0	1	0	0	0	0
511 Lesiones autoinfligidas intencionalmente (suicidios)	1	0	1	0	0	0	1	0	0	0	0	0
601 Diabetes mellitus	1	1	0	0	0	0	0	1	0	0	0	0
602 Deficiencias nutricionales y anemias nutricionales	1	0	1	0	0	0	0	0	0	1	0	0
605 Enfermedades crónicas de las vías respiratorias inferiores	1	1	0	0	0	0	0	0	0	1	0	0
607 Apendicitis, hernia de la cavidad abdominal y obstrucción intestinal	1	1	0	0	0	0	0	1	0	0	0	0
608 Cirrosis y ciertas otras enfermedades crónicas del hígado	1	1	0	0	0	0	0	0	0	1	0	0
609 Resto de enfermedades del sistema digestivo	1	0	1	0	0	0	0	1	0	0	0	0
614 Resto de las enfermedades	1	1	0	0	1	0	0	0	0	0	0	0



**DEFUNCIONES POR GRUPOS DE EDAD Y SEXO, SEGÚN MUNICIPIO DE RESIDENCIA Y GRUPOS DE CAUSAS DE DEFUNCIÓN
(LISTA DE CAUSAS AGRUPADAS 6/67 CIE-10 DE OPS)**

DEPARTAMENTO DE NARIÑO - AÑO 2021 (Último dato oficial)

Fuente: DANE - Estadísticas Vitales, Subdirección de Salud Pública, Oficina de Epidemiología

Municipio de Residencia - Grupo de causas de defunción (Lista de causas agrupadas 6/67 CIE-10 de OPS)	TOTAL	Hombres	Mujeres	Menor de 1 año	De 1 a 4 años	De 5 a 14 años	De 15 a 44 años	De 45 a 64 años	De 65 a 84 años	De 85 a 99 años	De 100 y más	Edad descon ocida
52254 El Peñol	41	24	17	0	0	0	4	6	20	11	0	0
109 Resto de ciertas enfermedades infecciosas y parasitarias	8	6	2	0	0	0	0	3	3	2	0	0
302 Enfermedades hipertensivas	4	1	3	0	0	0	0	0	2	2	0	0
303 Enfermedades isquémicas del corazón	4	3	1	0	0	0	0	1	2	1	0	0
201 Tumor maligno del estómago	2	1	1	0	0	0	1	0	1	0	0	0
307 Enfermedades cerebrovasculares	2	2	0	0	0	0	0	0	2	0	0	0
601 Diabetes mellitus	2	1	1	0	0	0	0	0	2	0	0	0
605 Enfermedades crónicas de las vías respiratorias inferiores	2	2	0	0	0	0	0	0	2	0	0	0
609 Resto de enfermedades del sistema digestivo	2	1	1	0	0	0	0	0	1	1	0	0
108 Infecciones respiratorias agudas	1	0	1	0	0	0	0	0	0	1	0	0
203 Tumor maligno de los órganos digestivos y del peritoneo excepto estómago y colon	1	0	1	0	0	0	0	0	1	0	0	0
206 Tumor maligno de la mama de la mujer	1	0	1	0	0	0	0	0	1	0	0	0
212 Leucemia	1	1	0	0	0	0	0	0	1	0	0	0
214 Tumores malignos de otras localizaciones y de las no especificadas	1	0	1	0	0	0	0	0	0	1	0	0
215 Tumores in situ, benignos y los de comportamiento incierto o desconocido	1	1	0	0	0	0	0	0	1	0	0	0
309 Las demás enfermedades del sistema circulatorio	1	0	1	0	0	0	0	0	0	1	0	0
501 Accidentes de transporte terrestre	1	1	0	0	0	0	1	0	0	0	0	0
509 Envenenamiento accidental por exposición a sustancias nocivas	1	1	0	0	0	0	0	1	0	0	0	0
512 Agresiones (homicidios)	1	1	0	0	0	0	1	0	0	0	0	0
513 Eventos de intención no determinada	1	1	0	0	0	0	0	1	0	0	0	0
602 Deficiencias nutricionales y anemias nutricionales	1	0	1	0	0	0	0	0	0	1	0	0
604 Enfermedades del sistema nervioso, excepto meningitis	1	0	1	0	0	0	1	0	0	0	0	0
608 Cirrosis y ciertas otras enfermedades crónicas del hígado	1	1	0	0	0	0	0	0	1	0	0	0
610 Enfermedades del sistema urinario	1	0	1	0	0	0	0	0	0	1	0	0
52256 El Rosario	55	32	23	0	0	0	10	13	24	8	0	0
512 Agresiones (homicidios)	11	10	1	0	0	0	9	2	0	0	0	0
109 Resto de ciertas enfermedades infecciosas y parasitarias	10	6	4	0	0	0	0	6	3	1	0	0
000 Signos, síntomas y afecciones mal definidas	6	1	5	0	0	0	0	1	4	1	0	0
108 Infecciones respiratorias agudas	3	3	0	0	0	0	0	1	1	1	0	0
302 Enfermedades hipertensivas	3	0	3	0	0	0	0	0	2	1	0	0
609 Resto de enfermedades del sistema digestivo	3	2	1	0	0	0	0	1	2	0	0	0

**DEFUNCIONES POR GRUPOS DE EDAD Y SEXO, SEGÚN MUNICIPIO DE RESIDENCIA Y GRUPOS DE CAUSAS DE DEFUNCIÓN
(LISTA DE CAUSAS AGRUPADAS 6/67 CIE-10 DE OPS)
DEPARTAMENTO DE NARIÑO - AÑO 2021 (Último dato oficial)**

Fuente: DANE - Estadísticas Vitales, Subdirección de Salud Pública, Oficina de Epidemiología

Municipio de Residencia - Grupo de causas de defunción (Lista de causas agrupadas 6/67 CIE-10 de OPS)	TOTAL	Hombres	Mujeres	Menor de 1 año	De 1 a 4 años	De 5 a 14 años	De 15 a 44 años	De 45 a 64 años	De 65 a 84 años	De 85 a 99 años	De 100 y más	Edad desconocida
52256 El Rosario	55	32	23	0	0	0	10	13	24	8	0	0
303 Enfermedades isquémicas del corazón	2	1	1	0	0	0	0	1	1	0	0	0
307 Enfermedades cerebrovasculares	2	1	1	0	0	0	0	0	1	1	0	0
601 Diabetes mellitus	2	0	2	0	0	0	0	0	1	1	0	0
605 Enfermedades crónicas de las vías respiratorias inferiores	2	0	2	0	0	0	0	0	1	1	0	0
201 Tumor maligno del estómago	1	1	0	0	0	0	0	0	1	0	0	0
203 Tumor maligno de los órganos digestivos y del peritoneo excepto estómago y colon	1	1	0	0	0	0	0	0	1	0	0	0
204 Tumor maligno de la tráquea, los bronquios y el pulmón	1	1	0	0	0	0	0	0	1	0	0	0
206 Tumor maligno de la mama de la mujer	1	0	1	0	0	0	0	0	1	0	0	0
210 Tumor maligno de la próstata	1	1	0	0	0	0	0	0	1	0	0	0
214 Tumores malignos de otras localizaciones y de las no especificadas	1	1	0	0	0	0	0	0	1	0	0	0
309 Las demás enfermedades del sistema circulatorio	1	1	0	0	0	0	0	0	1	0	0	0
511 Lesiones autoinfligidas intencionalmente (suicidios)	1	0	1	0	0	0	1	0	0	0	0	0
513 Eventos de intención no determinada	1	1	0	0	0	0	0	0	0	1	0	0
607 Apendicitis, hernia de la cavidad abdominal y obstrucción intestinal	1	0	1	0	0	0	0	0	1	0	0	0
610 Enfermedades del sistema urinario	1	1	0	0	0	0	0	1	0	0	0	0
52258 El Tablón de Gómez	85	45	40	1	0	1	6	15	38	23	1	0
109 Resto de ciertas enfermedades infecciosas y parasitarias	14	6	8	0	0	0	1	8	4	1	0	0
303 Enfermedades isquémicas del corazón	10	4	6	0	0	0	0	0	6	3	1	0
000 Signos, síntomas y afecciones mal definidas	7	6	1	0	0	0	0	0	3	4	0	0
302 Enfermedades hipertensivas	7	3	4	0	0	0	0	1	4	2	0	0
605 Enfermedades crónicas de las vías respiratorias inferiores	7	3	4	0	0	0	0	0	5	2	0	0
307 Enfermedades cerebrovasculares	6	3	3	0	0	0	0	2	0	4	0	0
108 Infecciones respiratorias agudas	3	2	1	0	0	0	0	1	2	0	0	0
609 Resto de enfermedades del sistema digestivo	3	2	1	0	0	0	0	0	2	1	0	0
201 Tumor maligno del estómago	2	2	0	0	0	0	0	1	1	0	0	0
203 Tumor maligno de los órganos digestivos y del peritoneo excepto estómago y colon	2	0	2	0	0	0	1	0	1	0	0	0
214 Tumores malignos de otras localizaciones y de las no especificadas	2	1	1	0	0	0	0	0	1	1	0	0
304 Enfermedad cardiopulmonar, enfermedades de la circulación pulmonar y otras formas de enfermedad del corazón	2	2	0	0	0	0	0	0	1	1	0	0
503 Caídas	2	1	1	0	0	0	0	0	1	1	0	0
509 Envenenamiento accidental por exposición a sustancias nocivas	2	2	0	0	0	0	2	0	0	0	0	0



**DEFUNCIONES POR GRUPOS DE EDAD Y SEXO, SEGÚN MUNICIPIO DE RESIDENCIA Y GRUPOS DE CAUSAS DE DEFUNCIÓN
(LISTA DE CAUSAS AGRUPADAS 6/67 CIE-10 DE OPS)
DEPARTAMENTO DE NARIÑO - AÑO 2021 (Último dato oficial)**

Fuente: DANE - Estadísticas Vitales, Subdirección de Salud Pública, Oficina de Epidemiología

Municipio de Residencia - Grupo de causas de defunción (Lista de causas agrupadas 6/67 CIE-10 de OPS)	TOTAL	Hombres	Mujeres	Menor de 1 año	De 1 a 4 años	De 5 a 14 años	De 15 a 44 años	De 45 a 64 años	De 65 a 84 años	De 85 a 99 años	De 100 y más	Edad desconocida
52258 El Tablón de Gómez	85	45	40	1	0	1	6	15	38	23	1	0
606 Resto de enfermedades del sistema respiratorio	2	2	0	0	0	0	1	0	0	1	0	0
607 Apendicitis, hernia de la cavidad abdominal y obstrucción intestinal	2	2	0	0	0	0	0	0	2	0	0	0
209 Tumor maligno del útero, parte no especificada	1	0	1	0	0	0	0	1	0	0	0	0
212 Leucemia	1	1	0	0	0	0	0	0	1	0	0	0
501 Accidentes de transporte terrestre	1	1	0	0	0	0	0	1	0	0	0	0
510 Otros accidentes, inclusive secuelas	1	0	1	0	0	0	0	0	1	0	0	0
512 Agresiones (homicidios)	1	0	1	0	0	1	0	0	0	0	0	0
601 Diabetes mellitus	1	0	1	0	0	0	0	0	0	1	0	0
603 Trastornos mentales y del comportamiento	1	0	1	0	0	0	0	0	0	1	0	0
604 Enfermedades del sistema nervioso, excepto meningitis	1	0	1	0	0	0	0	0	1	0	0	0
608 Cirrosis y ciertas otras enfermedades crónicas del hígado	1	0	1	0	0	0	1	0	0	0	0	0
610 Enfermedades del sistema urinario	1	0	1	0	0	0	0	0	1	0	0	0
613 Malformaciones congénitas, deformidades y anomalías cromosómicas	1	1	0	1	0	0	0	0	0	0	0	0
614 Resto de las enfermedades	1	1	0	0	0	0	0	0	1	0	0	0
52260 El Tambo	100	58	42	2	0	0	7	13	43	35	0	0
303 Enfermedades isquémicas del corazón	23	13	10	0	0	0	0	2	10	11	0	0
605 Enfermedades crónicas de las vías respiratorias inferiores	11	4	7	0	0	0	0	0	2	9	0	0
109 Resto de ciertas enfermedades infecciosas y parasitarias	9	7	2	0	0	0	0	4	5	0	0	0
307 Enfermedades cerebrovasculares	9	3	6	0	0	0	0	0	6	3	0	0
512 Agresiones (homicidios)	5	5	0	0	0	0	3	2	0	0	0	0
302 Enfermedades hipertensivas	4	1	3	0	0	0	0	0	1	3	0	0
601 Diabetes mellitus	4	2	2	0	0	0	0	0	3	1	0	0
201 Tumor maligno del estómago	3	2	1	0	0	0	0	1	2	0	0	0
105 Meningitis	2	1	1	0	0	0	0	0	1	1	0	0
108 Infecciones respiratorias agudas	2	0	2	0	0	0	0	1	1	0	0	0
203 Tumor maligno de los órganos digestivos y del peritoneo excepto estómago y colon	2	1	1	0	0	0	0	1	1	0	0	0
213 Tumor maligno del tejido linfático, de otros órganos hematopoyéticos y de tejidos afines	2	1	1	0	0	0	1	0	1	0	0	0
304 Enfermedad cardiopulmonar, enfermedades de la circulación pulmonar y otras formas de enfermedad del corazón	2	1	1	0	0	0	0	0	1	1	0	0
306 Insuficiencia cardíaca	2	2	0	0	0	0	0	0	2	0	0	0
511 Lesiones autoinfligidas intencionalmente (suicidios)	2	2	0	0	0	0	1	1	0	0	0	0

**DEFUNCIONES POR GRUPOS DE EDAD Y SEXO, SEGÚN MUNICIPIO DE RESIDENCIA Y GRUPOS DE CAUSAS DE DEFUNCIÓN
(LISTA DE CAUSAS AGRUPADAS 6/67 CIE-10 DE OPS)
DEPARTAMENTO DE NARIÑO - AÑO 2021 (Último dato oficial)**

Fuente: DANE - Estadísticas Vitales, Subdirección de Salud Pública, Oficina de Epidemiología

Municipio de Residencia - Grupo de causas de defunción (Lista de causas agrupadas 6/67 CIE-10 de OPS)	TOTAL	Hombres	Mujeres	Menor de 1 año	De 1 a 4 años	De 5 a 14 años	De 15 a 44 años	De 45 a 64 años	De 65 a 84 años	De 85 a 99 años	De 100 y más	Edad desconocida
52260 El Tambo	100	58	42	2	0	0	7	13	43	35	0	0
604 Enfermedades del sistema nervioso, excepto meningitis	2	1	1	0	0	0	2	0	0	0	0	0
610 Enfermedades del sistema urinario	2	1	1	0	0	0	0	0	0	2	0	0
614 Resto de las enfermedades	2	0	2	0	0	0	0	0	1	1	0	0
204 Tumor maligno de la tráquea, los bronquios y el pulmón	1	1	0	0	0	0	0	0	1	0	0	0
210 Tumor maligno de la próstata	1	1	0	0	0	0	0	0	0	1	0	0
212 Leucemia	1	1	0	0	0	0	0	0	0	1	0	0
214 Tumores malignos de otras localizaciones y de las no especificadas	1	1	0	0	0	0	0	0	1	0	0	0
215 Tumores in situ, benignos y los de comportamiento incierto o desconocido	1	1	0	0	0	0	0	0	0	1	0	0
405 Sepsis bacteriana del recién nacido	1	1	0	1	0	0	0	0	0	0	0	0
510 Otros accidentes, inclusive secuelas	1	1	0	0	0	0	0	0	1	0	0	0
513 Eventos de intención no determinada	1	1	0	0	0	0	0	1	0	0	0	0
607 Apendicitis, hernia de la cavidad abdominal y obstrucción intestinal	1	1	0	0	0	0	0	0	1	0	0	0
608 Cirrosis y ciertas otras enfermedades crónicas del hígado	1	1	0	0	0	0	0	0	1	0	0	0
609 Resto de enfermedades del sistema digestivo	1	1	0	0	0	0	0	0	1	0	0	0
613 Malformaciones congénitas, deformidades y anomalías cromosómicas	1	0	1	1	0	0	0	0	0	0	0	0
52287 Funes	52	28	24	1	0	1	6	7	18	18	1	0
109 Resto de ciertas enfermedades infecciosas y parasitarias	6	3	3	0	0	0	0	2	1	3	0	0
601 Diabetes mellitus	6	4	2	0	0	1	2	0	3	0	0	0
302 Enfermedades hipertensivas	5	2	3	0	0	0	0	1	1	3	0	0
303 Enfermedades isquémicas del corazón	4	1	3	0	0	0	0	0	1	3	0	0
203 Tumor maligno de los órganos digestivos y del peritoneo excepto estómago y colon	3	2	1	0	0	0	0	2	1	0	0	0
605 Enfermedades crónicas de las vías respiratorias inferiores	3	2	1	0	0	0	0	0	2	1	0	0
201 Tumor maligno del estómago	2	1	1	0	0	0	0	1	1	0	0	0
304 Enfermedad cardiopulmonar, enfermedades de la circulación pulmonar y otras formas de enfermedad del corazón	2	0	2	0	0	0	0	0	0	2	0	0
307 Enfermedades cerebrovasculares	2	2	0	0	0	0	0	0	1	1	0	0
609 Resto de enfermedades del sistema digestivo	2	1	1	0	0	0	0	0	1	1	0	0
610 Enfermedades del sistema urinario	2	1	1	0	0	0	0	0	1	1	0	0
614 Resto de las enfermedades	2	0	2	0	0	0	0	0	2	0	0	0
000 Signos, síntomas y afecciones mal definidas	1	1	0	0	0	0	0	0	0	1	0	0
106 Septicemia, excepto neonatal	1	1	0	0	0	0	0	0	1	0	0	0



**DEFUNCIONES POR GRUPOS DE EDAD Y SEXO, SEGÚN MUNICIPIO DE RESIDENCIA Y GRUPOS DE CAUSAS DE DEFUNCIÓN
(LISTA DE CAUSAS AGRUPADAS 6/67 CIE-10 DE OPS)
DEPARTAMENTO DE NARIÑO - AÑO 2021 (Último dato oficial)**

Fuente: DANE - Estadísticas Vitales, Subdirección de Salud Pública, Oficina de Epidemiología

Municipio de Residencia - Grupo de causas de defunción (Lista de causas agrupadas 6/67 CIE-10 de OPS)	TOTAL	Hombres	Mujeres	Menor de 1 año	De 1 a 4 años	De 5 a 14 años	De 15 a 44 años	De 45 a 64 años	De 65 a 84 años	De 85 a 99 años	De 100 y más	Edad descon ocida
52287 Funes	52	28	24	1	0	1	6	7	18	18	1	0
108 Infecciones respiratorias agudas	1	0	1	0	0	0	0	0	0	1	0	0
209 Tumor maligno del útero, parte no especificada	1	0	1	0	0	0	0	0	0	1	0	0
212 Leucemia	1	1	0	0	0	0	1	0	0	0	0	0
213 Tumo maligno del tejido linfático, de otros órganos hematopoyéticos y de tejidos afines	1	0	1	0	0	0	0	1	0	0	0	0
214 Tumores malignos de otras localizaciones y de las no especificadas	1	1	0	0	0	0	0	0	1	0	0	0
306 Insuficiencia cardíaca	1	0	1	0	0	0	0	0	0	0	1	0
309 Las demás enfermedades del sistema circulatorio	1	1	0	0	0	0	0	0	1	0	0	0
401 Feto y recién nacido afectados por ciertas afecciones maternas	1	1	0	1	0	0	0	0	0	0	0	0
501 Accidentes de transporte terrestre	1	1	0	0	0	0	1	0	0	0	0	0
510 Otros accidentes, inclusive secuelas	1	1	0	0	0	0	1	0	0	0	0	0
512 Agresiones (homicidios)	1	1	0	0	0	0	1	0	0	0	0	0
52317 Guachucal	138	74	64	0	0	3	12	22	63	38	0	0
303 Enfermedades isquémicas del corazón	40	23	17	0	0	0	1	0	19	20	0	0
109 Resto de ciertas enfermedades infecciosas y parasitarias	20	12	8	0	0	0	2	5	10	3	0	0
307 Enfermedades cerebrovasculares	9	4	5	0	0	0	0	1	7	1	0	0
601 Diabetes mellitus	8	1	7	0	0	0	0	1	5	2	0	0
605 Enfermedades crónicas de las vías respiratorias inferiores	7	6	1	0	0	0	0	0	3	4	0	0
302 Enfermedades hipertensivas	6	4	2	0	0	0	0	0	3	3	0	0
214 Tumores malignos de otras localizaciones y de las no especificadas	5	1	4	0	0	0	0	2	3	0	0	0
609 Resto de enfermedades del sistema digestivo	5	3	2	0	0	0	0	1	2	2	0	0
201 Tumor maligno del estómago	4	3	1	0	0	0	0	4	0	0	0	0
203 Tumo maligno de los órganos digestivos y del peritoneo excepto estómago y colon	3	0	3	0	0	0	0	2	1	0	0	0
207 Tumor maligno del cuello del útero	3	0	3	0	0	0	0	1	2	0	0	0
511 Lesiones autoinfligidas intencionalmente (suicidios)	3	3	0	0	0	1	2	0	0	0	0	0
604 Enfermedades del sistema nervioso, excepto meningitis	3	1	2	0	0	0	1	1	1	0	0	0
614 Resto de las enfermedades	3	0	3	0	0	0	0	0	1	2	0	0
204 Tumor maligno de la tráquea, los bronquios y el pulmón	2	1	1	0	0	0	0	0	2	0	0	0
501 Accidentes de transporte terrestre	2	2	0	0	0	0	1	0	1	0	0	0
510 Otros accidentes, inclusive secuelas	2	2	0	0	0	0	1	1	0	0	0	0
512 Agresiones (homicidios)	2	2	0	0	0	0	2	0	0	0	0	0



**DEFUNCIONES POR GRUPOS DE EDAD Y SEXO, SEGÚN MUNICIPIO DE RESIDENCIA Y GRUPOS DE CAUSAS DE DEFUNCIÓN
(LISTA DE CAUSAS AGRUPADAS 6/67 CIE-10 DE OPS)**

DEPARTAMENTO DE NARIÑO - AÑO 2021 (Último dato oficial)

Fuente: DANE - Estadísticas Vitales, Subdirección de Salud Pública, Oficina de Epidemiología

Municipio de Residencia - Grupo de causas de defunción (Lista de causas agrupadas 6/67 CIE-10 de OPS)	TOTAL	Hombres	Mujeres	Menor de 1 año	De 1 a 4 años	De 5 a 14 años	De 15 a 44 años	De 45 a 64 años	De 65 a 84 años	De 85 a 99 años	De 100 y más	Edad desconocida
52317 Guachucal	138	74	64	0	0	3	12	22	63	38	0	0
606 Resto de enfermedades del sistema respiratorio	2	1	1	0	0	0	0	0	2	0	0	0
610 Enfermedades del sistema urinario	2	1	1	0	0	0	0	1	0	1	0	0
209 Tumor maligno del útero, parte no especificada	1	0	1	0	0	0	0	1	0	0	0	0
505 Ahogamiento y sumersión accidentales	1	1	0	0	0	1	0	0	0	0	0	0
509 Envenenamiento accidental por exposición a sustancias nocivas	1	1	0	0	0	0	1	0	0	0	0	0
513 Eventos de intención no determinada	1	1	0	0	0	0	1	0	0	0	0	0
602 Deficiencias nutricionales y anemias nutricionales	1	1	0	0	0	0	0	1	0	0	0	0
607 Apendicitis, hernia de la cavidad abdominal y obstrucción intestinal	1	0	1	0	0	0	0	0	1	0	0	0
613 Malformaciones congénitas, deformidades y anomalías cromosómicas	1	0	1	0	0	1	0	0	0	0	0	0
52320 Guaitarilla	74	36	38	1	0	0	2	17	36	18	0	0
605 Enfermedades crónicas de las vías respiratorias inferiores	15	6	9	0	0	0	0	2	10	3	0	0
109 Resto de ciertas enfermedades infecciosas y parasitarias	13	6	7	0	0	0	0	5	4	4	0	0
302 Enfermedades hipertensivas	10	4	6	0	0	0	0	1	4	5	0	0
303 Enfermedades isquémicas del corazón	9	2	7	0	0	0	0	0	5	4	0	0
307 Enfermedades cerebrovasculares	4	3	1	0	0	0	0	0	4	0	0	0
201 Tumor maligno del estómago	3	2	1	0	0	0	0	0	3	0	0	0
203 Tumor maligno de los órganos digestivos y del peritoneo excepto estómago y colon	3	2	1	0	0	0	0	3	0	0	0	0
510 Otros accidentes, inclusive secuelas	2	2	0	0	0	0	0	2	0	0	0	0
513 Eventos de intención no determinada	2	2	0	0	0	0	0	0	2	0	0	0
606 Resto de enfermedades del sistema respiratorio	2	1	1	0	0	0	0	1	0	1	0	0
102 Tuberculosis	1	0	1	0	0	0	0	1	0	0	0	0
108 Infecciones respiratorias agudas	1	0	1	0	0	0	0	0	0	1	0	0
210 Tumor maligno de la próstata	1	1	0	0	0	0	0	0	1	0	0	0
501 Accidentes de transporte terrestre	1	0	1	0	0	0	0	1	0	0	0	0
503 Caídas	1	1	0	0	0	0	0	0	1	0	0	0
512 Agresiones (homicidios)	1	1	0	0	0	0	1	0	0	0	0	0
604 Enfermedades del sistema nervioso, excepto meningitis	1	1	0	0	0	0	0	1	0	0	0	0
607 Apendicitis, hernia de la cavidad abdominal y obstrucción intestinal	1	1	0	0	0	0	0	0	1	0	0	0
608 Cirrosis y ciertas otras enfermedades crónicas del hígado	1	0	1	0	0	0	1	0	0	0	0	0
609 Resto de enfermedades del sistema digestivo	1	0	1	0	0	0	0	0	1	0	0	0



**DEFUNCIONES POR GRUPOS DE EDAD Y SEXO, SEGÚN MUNICIPIO DE RESIDENCIA Y GRUPOS DE CAUSAS DE DEFUNCIÓN
(LISTA DE CAUSAS AGRUPADAS 6/67 CIE-10 DE OPS)**

DEPARTAMENTO DE NARIÑO - AÑO 2021 (Último dato oficial)

Fuente: DANE - Estadísticas Vitales, Subdirección de Salud Pública, Oficina de Epidemiología

Municipio de Residencia - Grupo de causas de defunción (Lista de causas agrupadas 6/67 CIE-10 de OPS)	TOTAL	Hombres	Mujeres	Menor de 1 año	De 1 a 4 años	De 5 a 14 años	De 15 a 44 años	De 45 a 64 años	De 65 a 84 años	De 85 a 99 años	De 100 y más	Edad desconocida
52320 Guaitarilla	74	36	38	1	0	0	2	17	36	18	0	0
613 Malformaciones congénitas, deformidades y anomalías cromosómicas	1	1	0	1	0	0	0	0	0	0	0	0
52323 Gualmatán	45	20	25	0	0	0	6	9	22	7	1	0
303 Enfermedades isquémicas del corazón	8	4	4	0	0	0	0	0	5	3	0	0
109 Resto de ciertas enfermedades infecciosas y parasitarias	7	6	1	0	0	0	1	2	4	0	0	0
307 Enfermedades cerebrovasculares	4	0	4	0	0	0	0	0	3	1	0	0
211 Tumor maligno de otros órganos genitourinarios	3	1	2	0	0	0	1	2	0	0	0	0
501 Accidentes de transporte terrestre	3	3	0	0	0	0	1	2	0	0	0	0
605 Enfermedades crónicas de las vías respiratorias inferiores	3	2	1	0	0	0	0	0	1	1	1	0
206 Tumor maligno de la mama de la mujer	2	0	2	0	0	0	0	2	0	0	0	0
214 Tumores malignos de otras localizaciones y de las no especificadas	2	0	2	0	0	0	0	0	2	0	0	0
512 Agresiones (homicidios)	2	2	0	0	0	0	1	1	0	0	0	0
601 Diabetes mellitus	2	1	1	0	0	0	0	0	2	0	0	0
608 Cirrosis y ciertas otras enfermedades crónicas del hígado	2	0	2	0	0	0	1	0	1	0	0	0
213 Tumor maligno del tejido linfático, de otros órganos hematopoyéticos y de tejidos afines	1	0	1	0	0	0	0	0	1	0	0	0
215 Tumores in situ, benignos y los de comportamiento incierto o desconocido	1	0	1	0	0	0	0	0	0	1	0	0
302 Enfermedades hipertensivas	1	0	1	0	0	0	0	0	0	1	0	0
513 Eventos de intención no determinada	1	1	0	0	0	0	0	0	1	0	0	0
604 Enfermedades del sistema nervioso, excepto meningitis	1	0	1	0	0	0	1	0	0	0	0	0
606 Resto de enfermedades del sistema respiratorio	1	0	1	0	0	0	0	0	1	0	0	0
614 Resto de las enfermedades	1	0	1	0	0	0	0	0	1	0	0	0
52352 Iles	63	34	29	3	0	0	2	11	32	15	0	0
109 Resto de ciertas enfermedades infecciosas y parasitarias	14	10	4	0	0	0	0	5	9	0	0	0
303 Enfermedades isquémicas del corazón	10	6	4	0	0	0	0	1	2	7	0	0
609 Resto de enfermedades del sistema digestivo	7	5	2	1	0	0	0	0	5	1	0	0
605 Enfermedades crónicas de las vías respiratorias inferiores	5	4	1	0	0	0	0	0	2	3	0	0
307 Enfermedades cerebrovasculares	4	4	0	0	0	0	0	1	2	1	0	0
302 Enfermedades hipertensivas	3	0	3	0	0	0	0	0	3	0	0	0
202 Tumor maligno del colon y de la unión rectosigmoidea	2	0	2	0	0	0	0	0	1	1	0	0
214 Tumores malignos de otras localizaciones y de las no especificadas	2	0	2	0	0	0	0	0	2	0	0	0
306 Insuficiencia cardíaca	2	0	2	0	0	0	0	1	0	1	0	0

**DEFUNCIONES POR GRUPOS DE EDAD Y SEXO, SEGÚN MUNICIPIO DE RESIDENCIA Y GRUPOS DE CAUSAS DE DEFUNCIÓN
(LISTA DE CAUSAS AGRUPADAS 6/67 CIE-10 DE OPS)
DEPARTAMENTO DE NARIÑO - AÑO 2021 (Último dato oficial)**

Fuente: DANE - Estadísticas Vitales, Subdirección de Salud Pública, Oficina de Epidemiología

Municipio de Residencia - Grupo de causas de defunción (Lista de causas agrupadas 6/67 CIE-10 de OPS)	TOTAL	Hombres	Mujeres	Menor de 1 año	De 1 a 4 años	De 5 a 14 años	De 15 a 44 años	De 45 a 64 años	De 65 a 84 años	De 85 a 99 años	De 100 y más	Edad desconocida
52352 Iles	63	34	29	3	0	0	2	11	32	15	0	0
501 Accidentes de transporte terrestre	2	2	0	0	0	0	1	1	0	0	0	0
614 Resto de las enfermedades	2	1	1	0	0	0	0	1	1	0	0	0
108 Infecciones respiratorias agudas	1	0	1	0	0	0	0	0	1	0	0	0
201 Tumor maligno del estómago	1	0	1	0	0	0	0	0	1	0	0	0
203 Tumor maligno de los órganos digestivos y del peritoneo excepto estómago y colon	1	0	1	0	0	0	0	0	1	0	0	0
206 Tumor maligno de la mama de la mujer	1	0	1	0	0	0	0	1	0	0	0	0
405 Sepsis bacteriana del recién nacido	1	0	1	1	0	0	0	0	0	0	0	0
406 Resto de ciertas afecciones originadas en el período perinatal	1	1	0	1	0	0	0	0	0	0	0	0
509 Envenenamiento accidental por exposición a sustancias nocivas	1	1	0	0	0	0	1	0	0	0	0	0
601 Diabetes mellitus	1	0	1	0	0	0	0	0	1	0	0	0
607 Apendicitis, hernia de la cavidad abdominal y obstrucción intestinal	1	0	1	0	0	0	0	0	0	1	0	0
610 Enfermedades del sistema urinario	1	0	1	0	0	0	0	0	1	0	0	0
52354 Imués	51	26	25	0	0	0	4	10	21	16	0	0
302 Enfermedades hipertensivas	8	4	4	0	0	0	0	0	5	3	0	0
303 Enfermedades isquémicas del corazón	8	5	3	0	0	0	0	1	4	3	0	0
109 Resto de ciertas enfermedades infecciosas y parasitarias	6	3	3	0	0	0	0	3	1	2	0	0
609 Resto de enfermedades del sistema digestivo	5	3	2	0	0	0	0	1	2	2	0	0
203 Tumor maligno de los órganos digestivos y del peritoneo excepto estómago y colon	4	1	3	0	0	0	0	2	2	0	0	0
000 Signos, síntomas y afecciones mal definidas	3	0	3	0	0	0	0	1	0	2	0	0
501 Accidentes de transporte terrestre	3	3	0	0	0	0	3	0	0	0	0	0
605 Enfermedades crónicas de las vías respiratorias inferiores	2	1	1	0	0	0	0	0	0	2	0	0
106 Septicemia, excepto neonatal	1	1	0	0	0	0	0	0	1	0	0	0
201 Tumor maligno del estómago	1	0	1	0	0	0	0	1	0	0	0	0
204 Tumor maligno de la tráquea, los bronquios y el pulmón	1	1	0	0	0	0	0	1	0	0	0	0
211 Tumor maligno de otros órganos genitourinarios	1	0	1	0	0	0	0	0	1	0	0	0
212 Leucemia	1	1	0	0	0	0	0	0	1	0	0	0
214 Tumores malignos de otras localizaciones y de las no especificadas	1	0	1	0	0	0	0	0	1	0	0	0
215 Tumores in situ, benignos y los de comportamiento incierto o desconocido	1	1	0	0	0	0	0	0	1	0	0	0
307 Enfermedades cerebrovasculares	1	1	0	0	0	0	0	0	1	0	0	0
512 Agresiones (homicidios)	1	0	1	0	0	0	1	0	0	0	0	0
601 Diabetes mellitus	1	1	0	0	0	0	0	0	1	0	0	0
610 Enfermedades del sistema urinario	1	0	1	0	0	0	0	0	0	1	0	0
614 Resto de las enfermedades	1	0	1	0	0	0	0	0	0	1	0	0



**DEFUNCIONES POR GRUPOS DE EDAD Y SEXO, SEGÚN MUNICIPIO DE RESIDENCIA Y GRUPOS DE CAUSAS DE DEFUNCIÓN
(LISTA DE CAUSAS AGRUPADAS 6/67 CIE-10 DE OPS)
DEPARTAMENTO DE NARIÑO - AÑO 2021 (Último dato oficial)**

Fuente: DANE - Estadísticas Vitales, Subdirección de Salud Pública, Oficina de Epidemiología

Municipio de Residencia - Grupo de causas de defunción (Lista de causas agrupadas 6/67 CIE-10 de OPS)	TOTAL	Hombres	Mujeres	Menor de 1 año	De 1 a 4 años	De 5 a 14 años	De 15 a 44 años	De 45 a 64 años	De 65 a 84 años	De 85 a 99 años	De 100 y más	Edad desconocida
52356 Ipiales	925	537	388	4	1	2	133	214	381	185	5	0
109 Resto de ciertas enfermedades infecciosas y parasitarias	279	173	106	1	0	0	32	109	114	23	0	0
303 Enfermedades isquémicas del corazón	130	60	70	0	0	0	5	15	45	62	3	0
512 Agresiones (homicidios)	46	43	3	0	0	0	38	6	2	0	0	0
307 Enfermedades cerebrovasculares	38	15	23	0	0	0	4	6	15	13	0	0
302 Enfermedades hipertensivas	32	14	18	0	0	0	1	2	14	15	0	0
605 Enfermedades crónicas de las vías respiratorias inferiores	30	18	12	0	0	0	0	1	14	13	2	0
614 Resto de las enfermedades	30	18	12	0	0	1	3	5	13	8	0	0
601 Diabetes mellitus	27	13	14	0	0	0	3	6	13	5	0	0
214 Tumores malignos de otras localizaciones y de las no especificadas	25	13	12	0	0	0	2	8	9	6	0	0
609 Resto de enfermedades del sistema digestivo	24	15	9	0	0	0	1	0	19	4	0	0
108 Infecciones respiratorias agudas	21	13	8	0	0	0	0	5	13	3	0	0
501 Accidentes de transporte terrestre	20	17	3	0	0	0	11	3	5	1	0	0
201 Tumor maligno del estómago	19	10	9	0	0	0	2	5	8	4	0	0
604 Enfermedades del sistema nervioso, excepto meningitis	18	10	8	0	0	1	6	5	4	2	0	0
203 Tumor maligno de los órganos digestivos y del peritoneo excepto estómago y colon	17	11	6	0	0	0	0	4	12	1	0	0
610 Enfermedades del sistema urinario	12	9	3	0	0	0	1	2	3	6	0	0
204 Tumor maligno de la tráquea, los bronquios y el pulmón	11	5	6	0	0	0	0	4	7	0	0	0
304 Enfermedad cardiopulmonar, enfermedades de la circulación pulmonar y otras formas de enfermedad del corazón	11	4	7	0	0	0	1	4	3	3	0	0
608 Cirrosis y ciertas otras enfermedades crónicas del hígado	11	6	5	0	0	0	1	1	8	1	0	0
215 Tumores in situ, benignos y los de comportamiento incierto o desconocido	9	6	3	0	0	0	1	0	8	0	0	0
607 Apendicitis, hernia de la cavidad abdominal y obstrucción intestinal	9	6	3	0	0	0	0	0	5	4	0	0
210 Tumor maligno de la próstata	8	8	0	0	0	0	0	0	6	2	0	0
503 Caídas	8	3	5	0	0	0	1	2	4	1	0	0
510 Otros accidentes, inclusive secuelas	8	5	3	0	0	0	2	3	2	1	0	0
606 Resto de enfermedades del sistema respiratorio	8	2	6	0	0	0	2	1	2	3	0	0
511 Lesiones autoinfligidas intencionalmente (suicidios)	6	5	1	0	0	0	3	1	2	0	0	0
602 Deficiencias nutricionales y anemias nutricionales	6	1	5	0	0	0	1	0	5	0	0	0
000 Signos, síntomas y afecciones mal definidas	5	3	2	0	0	0	1	2	2	0	0	0
207 Tumor maligno del cuello del útero	5	0	5	0	0	0	0	2	3	0	0	0
213 Tumor maligno del tejido linfático, de otros órganos hematopoyéticos y de tejidos afines	5	5	0	0	0	0	1	1	3	0	0	0
513 Eventos de intención no determinada	5	4	1	0	0	0	1	2	2	0	0	0
202 Tumor maligno del colon y de la unión rectosigmoidea	4	1	3	0	0	0	0	1	2	1	0	0
306 Insuficiencia cardíaca	4	3	1	0	0	0	0	1	2	1	0	0
106 Septicemia, excepto neonatal	3	1	2	0	0	0	0	1	1	1	0	0
107 Enfermedad por el VIH (SIDA)	3	2	1	0	0	0	3	0	0	0	0	0
211 Tumor maligno de otros órganos genitourinarios	3	1	2	0	0	0	1	1	0	1	0	0
309 Las demás enfermedades del sistema circulatorio	3	2	1	0	0	0	0	0	3	0	0	0
506 Accidentes que obstruyen la respiración	3	3	0	0	0	0	0	2	1	0	0	0



**DEFUNCIONES POR GRUPOS DE EDAD Y SEXO, SEGÚN MUNICIPIO DE RESIDENCIA Y GRUPOS DE CAUSAS DE DEFUNCIÓN
(LISTA DE CAUSAS AGRUPADAS 6/67 CIE-10 DE OPS)**

DEPARTAMENTO DE NARIÑO - AÑO 2021 (Último dato oficial)

Fuente: DANE - Estadísticas Vitales, Subdirección de Salud Pública, Oficina de Epidemiología

Municipio de Residencia - Grupo de causas de defunción (Lista de causas agrupadas 6/67 CIE-10 de OPS)	TOTAL	Hombres	Mujeres	Menor de 1 año	De 1 a 4 años	De 5 a 14 años	De 15 a 44 años	De 45 a 64 años	De 65 a 84 años	De 85 a 99 años	De 100 y más	Edad desconocida
52356 Ipiales	925	537	388	4	1	2	133	214	381	185	5	0
613 Malformaciones congénitas, deformidades y anomalías cromosómicas	3	3	0	2	1	0	0	0	0	0	0	0
206 Tumor maligno de la mama de la mujer	2	0	2	0	0	0	0	1	1	0	0	0
212 Leucemia	2	1	1	0	0	0	1	1	0	0	0	0
509 Envenenamiento accidental por exposición a sustancias nocivas	2	0	2	0	0	0	2	0	0	0	0	0
603 Trastornos mentales y del comportamiento	2	1	1	0	0	0	0	0	2	0	0	0
611 Hiperplasia de la próstata	2	2	0	0	0	0	0	0	2	0	0	0
102 Tuberculosis	1	0	1	0	0	0	0	1	0	0	0	0
205 Tumor maligno de los órganos respiratorios e intratorácicos, excepto tráquea, bronquios y pulmón	1	1	0	0	0	0	0	0	1	0	0	0
209 Tumor maligno del útero, parte no especificada	1	0	1	0	0	0	0	0	1	0	0	0
406 Resto de ciertas afecciones originadas en el período perinatal	1	0	1	1	0	0	0	0	0	0	0	0
505 Ahogamiento y sumersión accidentales	1	1	0	0	0	0	1	0	0	0	0	0
612 Embarazo, parto y puerperio	1	0	1	0	0	0	1	0	0	0	0	0
La Florida	63	31	32	0	0	0	2	8	35	18	0	0
303 Enfermedades isquémicas del corazón	26	10	16	0	0	0	0	2	11	13	0	0
109 Resto de ciertas enfermedades infecciosas y parasitarias	12	6	6	0	0	0	0	3	7	2	0	0
609 Resto de enfermedades del sistema digestivo	5	1	4	0	0	0	0	0	5	0	0	0
215 Tumores in situ, benignos y los de comportamiento incierto o desconocido	4	1	3	0	0	0	0	1	1	2	0	0
201 Tumor maligno del estómago	2	2	0	0	0	0	0	0	2	0	0	0
211 Tumor maligno de otros órganos genitourinarios	2	2	0	0	0	0	0	0	2	0	0	0
304 Enfermedad cardiopulmonar, enfermedades de la circulación pulmonar y otras formas de enfermedad del corazón	2	2	0	0	0	0	0	0	1	1	0	0
614 Resto de las enfermedades	2	0	2	0	0	0	0	0	2	0	0	0
210 Tumor maligno de la próstata	1	1	0	0	0	0	0	0	1	0	0	0
214 Tumores malignos de otras localizaciones y de las no especificadas	1	1	0	0	0	0	0	1	0	0	0	0
302 Enfermedades hipertensivas	1	0	1	0	0	0	0	1	0	0	0	0
307 Enfermedades cerebrovasculares	1	1	0	0	0	0	0	0	1	0	0	0
308 Aterosclerosis	1	1	0	0	0	0	0	0	1	0	0	0
501 Accidentes de transporte terrestre	1	1	0	0	0	0	1	0	0	0	0	0
512 Agresiones (homicidios)	1	1	0	0	0	0	1	0	0	0	0	0
605 Enfermedades crónicas de las vías respiratorias inferiores	1	1	0	0	0	0	0	0	1	0	0	0
52378 La Cruz	134	67	67	1	0	0	9	21	59	43	1	0
303 Enfermedades isquémicas del corazón	29	12	17	0	0	0	0	2	10	16	1	0
109 Resto de ciertas enfermedades infecciosas y parasitarias	21	13	8	0	0	0	3	8	7	3	0	0
201 Tumor maligno del estómago	15	10	5	0	0	0	0	2	10	3	0	0
307 Enfermedades cerebrovasculares	9	3	6	0	0	0	0	0	4	5	0	0
605 Enfermedades crónicas de las vías respiratorias inferiores	8	3	5	0	0	0	0	0	5	3	0	0



**DEFUNCIONES POR GRUPOS DE EDAD Y SEXO, SEGÚN MUNICIPIO DE RESIDENCIA Y GRUPOS DE CAUSAS DE DEFUNCIÓN
(LISTA DE CAUSAS AGRUPADAS 6/67 CIE-10 DE OPS)**

DEPARTAMENTO DE NARIÑO - AÑO 2021 (Último dato oficial)

Fuente: DANE - Estadísticas Vitales, Subdirección de Salud Pública, Oficina de Epidemiología

Municipio de Residencia - Grupo de causas de defunción (Lista de causas agrupadas 6/67 CIE-10 de OPS)	TOTAL	Hombres	Mujeres	Menor de 1 año	De 1 a 4 años	De 5 a 14 años	De 15 a 44 años	De 45 a 64 años	De 65 a 84 años	De 85 a 99 años	De 100 y más	Edad descon ocida
52378 La Cruz	134	67	67	1	0	0	9	21	59	43	1	0
203 Tumor maligno de los órganos digestivos y del peritoneo excepto estómago y colon	5	2	3	0	0	0	0	1	3	1	0	0
601 Diabetes mellitus	5	2	3	0	0	0	0	0	4	1	0	0
610 Enfermedades del sistema urinario	4	3	1	0	0	0	1	0	1	2	0	0
204 Tumor maligno de la tráquea, los bronquios y el pulmón	3	2	1	0	0	0	0	1	0	2	0	0
302 Enfermedades hipertensivas	3	0	3	0	0	0	0	1	2	0	0	0
309 Las demás enfermedades del sistema circulatorio	3	2	1	0	0	0	0	1	1	1	0	0
609 Resto de enfermedades del sistema digestivo	3	2	1	0	0	0	0	2	1	0	0	0
101 Enfermedades infecciosas intestinales	2	2	0	0	0	0	0	0	0	2	0	0
207 Tumor maligno del cuello del útero	2	0	2	0	0	0	0	1	1	0	0	0
214 Tumores malignos de otras localizaciones y de las no especificadas	2	1	1	0	0	0	0	0	2	0	0	0
501 Accidentes de transporte terrestre	2	2	0	0	0	0	1	0	1	0	0	0
602 Deficiencias nutricionales y anemias nutricionales	2	1	1	0	0	0	0	0	2	0	0	0
608 Cirrosis y ciertas otras enfermedades crónicas del hígado	2	0	2	0	0	0	0	0	2	0	0	0
614 Resto de las enfermedades	2	1	1	0	0	0	0	1	1	0	0	0
108 Infecciones respiratorias agudas	1	1	0	0	0	0	1	0	0	0	0	0
206 Tumor maligno de la mama de la mujer	1	0	1	0	0	0	0	1	0	0	0	0
215 Tumores in situ, benignos y los de comportamiento incierto o desconocido	1	0	1	0	0	0	0	0	1	0	0	0
306 Insuficiencia cardíaca	1	0	1	0	0	0	0	0	0	1	0	0
503 Caídas	1	0	1	0	0	0	0	0	0	1	0	0
510 Otros accidentes, inclusive secuelas	1	0	1	0	0	0	0	0	0	1	0	0
511 Lesiones autoinfligidas intencionalmente (suicidios)	1	1	0	0	0	0	1	0	0	0	0	0
512 Agresiones (homicidios)	1	1	0	0	0	0	1	0	0	0	0	0
514 Las demás causas externas	1	1	0	0	0	0	0	0	1	0	0	0
603 Trastornos mentales y del comportamiento	1	0	1	0	0	0	1	0	0	0	0	0
611 Hiperplasia de la próstata	1	1	0	0	0	0	0	0	0	1	0	0
613 Malformaciones congénitas, deformidades y anomalías cromosómicas	1	1	0	1	0	0	0	0	0	0	0	0
52385 La Llanada	29	14	15	0	0	0	5	7	9	7	1	0
303 Enfermedades isquémicas del corazón	7	4	3	0	0	0	0	1	3	3	0	0
109 Resto de ciertas enfermedades infecciosas y parasitarias	5	1	4	0	0	0	0	2	3	0	0	0
302 Enfermedades hipertensivas	4	1	3	0	0	0	0	0	1	2	1	0



**DEFUNCIONES POR GRUPOS DE EDAD Y SEXO, SEGÚN MUNICIPIO DE RESIDENCIA Y GRUPOS DE CAUSAS DE DEFUNCIÓN
(LISTA DE CAUSAS AGRUPADAS 6/67 CIE-10 DE OPS)
DEPARTAMENTO DE NARIÑO - AÑO 2021 (Último dato oficial)**

Fuente: DANE - Estadísticas Vitales, Subdirección de Salud Pública, Oficina de Epidemiología

Municipio de Residencia - Grupo de causas de defunción (Lista de causas agrupadas 6/67 CIE-10 de OPS)	TOTAL	Hombres	Mujeres	Menor de 1 año	De 1 a 4 años	De 5 a 14 años	De 15 a 44 años	De 45 a 64 años	De 65 a 84 años	De 85 a 99 años	De 100 y más	Edad descon ocida
52385 La Llanada	29	14	15	0	0	0	5	7	9	7	1	0
512 Agresiones (homicidios)	3	2	1	0	0	0	3	0	0	0	0	0
000 Signos, síntomas y afecciones mal definidas	2	1	1	0	0	0	0	1	1	0	0	0
203 Tumor maligno de los órganos digestivos y del peritoneo excepto estómago y colon	2	0	2	0	0	0	0	1	1	0	0	0
108 Infecciones respiratorias agudas	1	1	0	0	0	0	0	1	0	0	0	0
201 Tumor maligno del estómago	1	0	1	0	0	0	0	0	0	1	0	0
503 Caídas	1	1	0	0	0	0	0	0	0	1	0	0
510 Otros accidentes, inclusive secuelas	1	1	0	0	0	0	1	0	0	0	0	0
606 Resto de enfermedades del sistema respiratorio	1	1	0	0	0	0	1	0	0	0	0	0
614 Resto de las enfermedades	1	1	0	0	0	0	0	1	0	0	0	0
52390 La Tola	22	12	10	3	1	2	7	2	4	2	1	0
000 Signos, síntomas y afecciones mal definidas	5	2	3	0	0	1	2	0	1	0	1	0
109 Resto de ciertas enfermedades infecciosas y parasitarias	2	0	2	0	0	1	0	0	1	0	0	0
107 Enfermedad por el VIH (SIDA)	1	1	0	0	0	0	0	1	0	0	0	0
108 Infecciones respiratorias agudas	1	0	1	0	0	0	0	1	0	0	0	0
303 Enfermedades isquémicas del corazón	1	1	0	0	0	0	0	0	1	0	0	0
307 Enfermedades cerebrovasculares	1	0	1	0	0	0	0	0	0	1	0	0
402 Feto y recién nacido afectados por complicaciones obstétricas y traumatismo del nacimiento	1	1	0	1	0	0	0	0	0	0	0	0
404 Trastornos respiratorios específicos del período perinatal	1	1	0	1	0	0	0	0	0	0	0	0
406 Resto de ciertas afecciones originadas en el período perinatal	1	1	0	1	0	0	0	0	0	0	0	0
504 Accidentes por disparo de arma de fuego	1	1	0	0	0	0	1	0	0	0	0	0
511 Lesiones autoinfligidas intencionalmente (suicidios)	1	1	0	0	0	0	1	0	0	0	0	0
512 Agresiones (homicidios)	1	1	0	0	0	0	1	0	0	0	0	0
513 Eventos de intención no determinada	1	1	0	0	0	0	1	0	0	0	0	0
601 Diabetes mellitus	1	0	1	0	0	0	0	0	0	1	0	0
604 Enfermedades del sistema nervioso, excepto meningitis	1	1	0	0	1	0	0	0	0	0	0	0
608 Cirrosis y ciertas otras enfermedades crónicas del hígado	1	0	1	0	0	0	0	0	1	0	0	0
612 Embarazo, parto y puerperio	1	0	1	0	0	0	1	0	0	0	0	0
52399 La Unión	241	142	99	4	2	0	26	50	96	59	4	0
109 Resto de ciertas enfermedades infecciosas y parasitarias	66	48	18	0	0	0	9	19	29	9	0	0
614 Resto de las enfermedades	22	11	11	0	0	0	0	1	13	6	2	0



**DEFUNCIONES POR GRUPOS DE EDAD Y SEXO, SEGÚN MUNICIPIO DE RESIDENCIA Y GRUPOS DE CAUSAS DE DEFUNCIÓN
(LISTA DE CAUSAS AGRUPADAS 6/67 CIE-10 DE OPS)**

DEPARTAMENTO DE NARIÑO - AÑO 2021 (Último dato oficial)

Fuente: DANE - Estadísticas Vitales, Subdirección de Salud Pública, Oficina de Epidemiología

Municipio de Residencia - Grupo de causas de defunción (Lista de causas agrupadas 6/67 CIE-10 de OPS)	TOTAL	Hombres	Mujeres	Menor de 1 año	De 1 a 4 años	De 5 a 14 años	De 15 a 44 años	De 45 a 64 años	De 65 a 84 años	De 85 a 99 años	De 100 y más	Edad desconocida
52399 La Unión	241	142	99	4	2	0	26	50	96	59	4	0
303 Enfermedades isquémicas del corazón	18	12	6	0	0	0	1	2	4	11	0	0
307 Enfermedades cerebrovasculares	18	8	10	0	0	0	0	4	8	6	0	0
302 Enfermedades hipertensivas	10	5	5	0	0	0	0	0	4	5	1	0
201 Tumor maligno del estómago	8	3	5	0	0	0	3	0	4	1	0	0
512 Agresiones (homicidios)	8	4	4	0	0	0	4	3	1	0	0	0
214 Tumores malignos de otras localizaciones y de las no especificadas	7	4	3	0	2	0	0	2	2	1	0	0
605 Enfermedades crónicas de las vías respiratorias inferiores	7	5	2	0	0	0	0	0	3	3	1	0
000 Signos, síntomas y afecciones mal definidas	6	2	4	0	0	0	0	0	1	5	0	0
203 Tumor maligno de los órganos digestivos y del peritoneo excepto estómago y colon	5	3	2	0	0	0	0	2	2	1	0	0
108 Infecciones respiratorias agudas	4	2	2	0	0	0	0	1	3	0	0	0
204 Tumor maligno de la tráquea, los bronquios y el pulmón	4	3	1	0	0	0	1	1	2	0	0	0
215 Tumores in situ, benignos y los de comportamiento incierto o desconocido	4	0	4	0	0	0	0	0	4	0	0	0
309 Las demás enfermedades del sistema circulatorio	4	4	0	0	0	0	0	1	1	2	0	0
511 Lesiones autoinfligidas intencionalmente (suicidios)	4	3	1	0	0	0	2	2	0	0	0	0
613 Malformaciones congénitas, deformidades y anomalías cromosómicas	4	1	3	2	0	0	1	1	0	0	0	0
501 Accidentes de transporte terrestre	3	3	0	0	0	0	1	1	1	0	0	0
513 Eventos de intención no determinada	3	2	1	0	0	0	2	1	0	0	0	0
601 Diabetes mellitus	3	1	2	0	0	0	0	1	1	1	0	0
603 Trastornos mentales y del comportamiento	3	2	1	0	0	0	0	0	1	2	0	0
604 Enfermedades del sistema nervioso, excepto meningitis	3	2	1	0	0	0	0	2	1	0	0	0
607 Apendicitis, hernia de la cavidad abdominal y obstrucción intestinal	3	1	2	0	0	0	0	0	1	2	0	0
609 Resto de enfermedades del sistema digestivo	3	1	2	0	0	0	0	1	1	1	0	0
105 Meningitis	2	2	0	0	0	0	0	1	1	0	0	0
206 Tumor maligno de la mama de la mujer	2	0	2	0	0	0	1	0	1	0	0	0
210 Tumor maligno de la próstata	2	2	0	0	0	0	0	0	1	1	0	0
213 Tumor maligno del tejido linfático, de otros órganos hematopoyéticos y de tejidos afines	2	1	1	0	0	0	0	0	2	0	0	0
304 Enfermedad cardiopulmonar, enfermedades de la circulación pulmonar y otras formas de enfermedad del corazón	2	2	0	0	0	0	1	0	0	1	0	0
610 Enfermedades del sistema urinario	2	1	1	0	0	0	0	2	0	0	0	0
106 Septicemia, excepto neonatal	1	0	1	0	0	0	0	0	1	0	0	0
207 Tumor maligno del cuello del útero	1	0	1	0	0	0	0	0	1	0	0	0



**DEFUNCIONES POR GRUPOS DE EDAD Y SEXO, SEGÚN MUNICIPIO DE RESIDENCIA Y GRUPOS DE CAUSAS DE DEFUNCIÓN
(LISTA DE CAUSAS AGRUPADAS 6/67 CIE-10 DE OPS)**

DEPARTAMENTO DE NARIÑO - AÑO 2021 (Último dato oficial)

Fuente: DANE - Estadísticas Vitales, Subdirección de Salud Pública, Oficina de Epidemiología

Municipio de Residencia - Grupo de causas de defunción (Lista de causas agrupadas 6/67 CIE-10 de OPS)	TOTAL	Hombres	Mujeres	Menor de 1 año	De 1 a 4 años	De 5 a 14 años	De 15 a 44 años	De 45 a 64 años	De 65 a 84 años	De 85 a 99 años	De 100 y más	Edad descon ocida
52399 La Unión	241	142	99	4	2	0	26	50	96	59	4	0
209 Tumor maligno del útero, parte no especificada	1	0	1	0	0	0	0	0	1	0	0	0
212 Leucemia	1	1	0	0	0	0	0	0	1	0	0	0
404 Trastornos respiratorios específicos del período perinatal	1	1	0	1	0	0	0	0	0	0	0	0
406 Resto de ciertas afecciones originadas en el período perinatal	1	0	1	1	0	0	0	0	0	0	0	0
510 Otros accidentes, inclusive secuelas	1	1	0	0	0	0	0	1	0	0	0	0
602 Deficiencias nutricionales y anemias nutricionales	1	1	0	0	0	0	0	0	0	1	0	0
606 Resto de enfermedades del sistema respiratorio	1	0	1	0	0	0	0	1	0	0	0	0
52405 Leiva	69	47	22	0	0	1	15	21	22	10	0	0
512 Agresiones (homicidios)	16	13	3	0	0	0	9	7	0	0	0	0
000 Signos, síntomas y afecciones mal definidas	8	7	1	0	0	0	1	1	2	4	0	0
109 Resto de ciertas enfermedades infecciosas y parasitarias	8	4	4	0	0	0	1	4	3	0	0	0
302 Enfermedades hipertensivas	6	6	0	0	0	0	0	0	3	3	0	0
501 Accidentes de transporte terrestre	4	4	0	0	0	1	2	1	0	0	0	0
605 Enfermedades crónicas de las vías respiratorias inferiores	4	2	2	0	0	0	0	1	3	0	0	0
304 Enfermedad cardiopulmonar, enfermedades de la circulación pulmonar y otras formas de enfermedad del corazón	3	1	2	0	0	0	0	0	1	2	0	0
609 Resto de enfermedades del sistema digestivo	3	1	2	0	0	0	0	1	2	0	0	0
108 Infecciones respiratorias agudas	2	0	2	0	0	0	0	0	2	0	0	0
303 Enfermedades isquémicas del corazón	2	2	0	0	0	0	0	0	2	0	0	0
309 Las demás enfermedades del sistema circulatorio	2	1	1	0	0	0	0	1	1	0	0	0
610 Enfermedades del sistema urinario	2	1	1	0	0	0	0	1	1	0	0	0
107 Enfermedad por el VIH (SIDA)	1	1	0	0	0	0	1	0	0	0	0	0
201 Tumor maligno del estómago	1	1	0	0	0	0	0	1	0	0	0	0
203 Tumor maligno de los órganos digestivos y del peritoneo excepto estómago y colon	1	0	1	0	0	0	0	1	0	0	0	0
215 Tumores in situ, benignos y los de comportamiento incierto o desconocido	1	0	1	0	0	0	0	0	1	0	0	0
503 Caídas	1	1	0	0	0	0	1	0	0	0	0	0
507 Exposición a la corriente eléctrica	1	1	0	0	0	0	0	0	1	0	0	0
514 Las demás causas externas	1	0	1	0	0	0	0	0	0	1	0	0
601 Diabetes mellitus	1	1	0	0	0	0	0	1	0	0	0	0
614 Resto de las enfermedades	1	0	1	0	0	0	0	1	0	0	0	0



**DEFUNCIONES POR GRUPOS DE EDAD Y SEXO, SEGÚN MUNICIPIO DE RESIDENCIA Y GRUPOS DE CAUSAS DE DEFUNCIÓN
(LISTA DE CAUSAS AGRUPADAS 6/67 CIE-10 DE OPS)**

DEPARTAMENTO DE NARIÑO - AÑO 2021 (Último dato oficial)

Fuente: DANE - Estadísticas Vitales, Subdirección de Salud Pública, Oficina de Epidemiología

Municipio de Residencia - Grupo de causas de defunción (Lista de causas agrupadas 6/67 CIE-10 de OPS)	TOTAL	Hombres	Mujeres	Menor de 1 año	De 1 a 4 años	De 5 a 14 años	De 15 a 44 años	De 45 a 64 años	De 65 a 84 años	De 85 a 99 años	De 100 y más	Edad desconocida
52411 Linares	86	41	45	1	0	2	6	21	28	28	0	0
109 Resto de ciertas enfermedades infecciosas y parasitarias	11	5	6	0	0	0	0	8	1	2	0	0
303 Enfermedades isquémicas del corazón	11	7	4	0	0	0	1	1	8	1	0	0
302 Enfermedades hipertensivas	10	6	4	0	0	0	0	0	2	8	0	0
605 Enfermedades crónicas de las vías respiratorias inferiores	9	4	5	0	0	0	0	1	2	6	0	0
203 Tumo maligno de los órganos digestivos y del peritoneo excepto estómago y colon	5	2	3	0	0	0	0	1	3	1	0	0
614 Resto de las enfermedades	5	1	4	0	0	0	0	0	3	2	0	0
307 Enfermedades cerebrovasculares	4	2	2	0	0	0	0	2	2	0	0	0
512 Agresiones (homicidios)	4	3	1	0	0	0	4	0	0	0	0	0
108 Infecciones respiratorias agudas	3	1	2	0	0	0	0	0	2	1	0	0
215 Tumores in situ, benignos y los de comportamiento incierto o desconocido	3	1	2	0	0	0	0	2	1	0	0	0
610 Enfermedades del sistema urinario	3	0	3	0	0	0	0	1	0	2	0	0
207 Tumor maligno del cuello del útero	2	0	2	0	0	0	0	1	0	1	0	0
306 Insuficiencia cardíaca	2	1	1	0	0	0	0	0	1	1	0	0
513 Eventos de intención no determinada	2	1	1	0	0	1	1	0	0	0	0	0
000 Signos, síntomas y afecciones mal definidas	1	0	1	0	0	0	0	0	1	0	0	0
201 Tumor maligno del estómago	1	1	0	0	0	0	0	0	1	0	0	0
210 Tumor maligno de la próstata	1	1	0	0	0	0	0	0	0	1	0	0
213 Tumo maligno del tejido linfático, de otros órganos hematopoyéticos y de tejidos afines	1	0	1	0	0	0	0	1	0	0	0	0
214 Tumores malignos de otras localizaciones y de las no especificadas	1	1	0	0	0	0	0	0	0	1	0	0
404 Trastornos respiratorios específicos del período perinatal	1	0	1	1	0	0	0	0	0	0	0	0
505 Ahogamiento y sumersión accidentales	1	1	0	0	0	0	0	1	0	0	0	0
511 Lesiones autoinfligidas intencionalmente (suicidios)	1	0	1	0	0	1	0	0	0	0	0	0
601 Diabetes mellitus	1	0	1	0	0	0	0	1	0	0	0	0
606 Resto de enfermedades del sistema respiratorio	1	1	0	0	0	0	0	0	0	1	0	0
609 Resto de enfermedades del sistema digestivo	1	1	0	0	0	0	0	0	1	0	0	0
611 Hiperplasia de la próstata	1	1	0	0	0	0	0	1	0	0	0	0
52418 Los Andes	66	39	27	0	0	0	6	14	26	20	0	0
303 Enfermedades isquémicas del corazón	13	9	4	0	0	0	0	2	6	5	0	0
109 Resto de ciertas enfermedades infecciosas y parasitarias	8	6	2	0	0	0	0	3	4	1	0	0
307 Enfermedades cerebrovasculares	5	3	2	0	0	0	0	1	4	0	0	0

**DEFUNCIONES POR GRUPOS DE EDAD Y SEXO, SEGÚN MUNICIPIO DE RESIDENCIA Y GRUPOS DE CAUSAS DE DEFUNCIÓN
(LISTA DE CAUSAS AGRUPADAS 6/67 CIE-10 DE OPS)
DEPARTAMENTO DE NARIÑO - AÑO 2021 (Último dato oficial)**

Fuente: DANE - Estadísticas Vitales, Subdirección de Salud Pública, Oficina de Epidemiología

Municipio de Residencia - Grupo de causas de defunción (Lista de causas agrupadas 6/67 CIE-10 de OPS)	TOTAL	Hombres	Mujeres	Menor de 1 año	De 1 a 4 años	De 5 a 14 años	De 15 a 44 años	De 45 a 64 años	De 65 a 84 años	De 85 a 99 años	De 100 y más	Edad desconocida
52418 Los Andes	66	39	27	0	0	0	6	14	26	20	0	0
302 Enfermedades hipertensivas	4	0	4	0	0	0	0	0	1	3	0	0
605 Enfermedades crónicas de las vías respiratorias inferiores	4	1	3	0	0	0	0	0	2	2	0	0
513 Eventos de intención no determinada	3	1	2	0	0	0	0	1	1	1	0	0
609 Resto de enfermedades del sistema digestivo	3	1	2	0	0	0	0	1	1	1	0	0
108 Infecciones respiratorias agudas	2	1	1	0	0	0	0	1	0	1	0	0
214 Tumores malignos de otras localizaciones y de las no especificadas	2	1	1	0	0	0	0	0	2	0	0	0
215 Tumores in situ, benignos y los de comportamiento incierto o desconocido	2	1	1	0	0	0	0	0	1	1	0	0
512 Agresiones (homicidios)	2	2	0	0	0	0	1	1	0	0	0	0
610 Enfermedades del sistema urinario	2	2	0	0	0	0	0	0	1	1	0	0
614 Resto de las enfermedades	2	1	1	0	0	0	0	0	0	2	0	0
106 Septicemia, excepto neonatal	1	1	0	0	0	0	0	1	0	0	0	0
304 Enfermedad cardiopulmonar, enfermedades de la circulación pulmonar y otras formas de enfermedad del corazón	1	1	0	0	0	0	0	0	0	1	0	0
309 Las demás enfermedades del sistema circulatorio	1	0	1	0	0	0	0	0	1	0	0	0
501 Accidentes de transporte terrestre	1	1	0	0	0	0	1	0	0	0	0	0
503 Caídas	1	1	0	0	0	0	1	0	0	0	0	0
505 Ahogamiento y sumersión accidentales	1	1	0	0	0	0	1	0	0	0	0	0
510 Otros accidentes, inclusive secuelas	1	1	0	0	0	0	0	1	0	0	0	0
511 Lesiones autoinfligidas intencionalmente (suicidios)	1	1	0	0	0	0	0	1	0	0	0	0
602 Deficiencias nutricionales y anemias nutricionales	1	1	0	0	0	0	0	0	0	1	0	0
604 Enfermedades del sistema nervioso, excepto meningitis	1	1	0	0	0	0	1	0	0	0	0	0
606 Resto de enfermedades del sistema respiratorio	1	0	1	0	0	0	0	0	1	0	0	0
607 Apendicitis, hernia de la cavidad abdominal y obstrucción intestinal	1	1	0	0	0	0	0	0	1	0	0	0
608 Cirrosis y ciertas otras enfermedades crónicas del hígado	1	0	1	0	0	0	0	1	0	0	0	0
612 Embarazo, parto y puerperio	1	0	1	0	0	0	1	0	0	0	0	0
52427 Magüi	31	21	10	3	0	0	13	9	6	0	0	0
513 Eventos de intención no determinada	7	6	1	0	0	0	5	2	0	0	0	0
000 Signos, síntomas y afecciones mal definidas	5	4	1	0	0	0	3	1	1	0	0	0
109 Resto de ciertas enfermedades infecciosas y parasitarias	2	2	0	0	0	0	1	1	0	0	0	0
302 Enfermedades hipertensivas	2	0	2	0	0	0	1	0	1	0	0	0
303 Enfermedades isquémicas del corazón	2	0	2	0	0	0	0	0	2	0	0	0



**DEFUNCIONES POR GRUPOS DE EDAD Y SEXO, SEGÚN MUNICIPIO DE RESIDENCIA Y GRUPOS DE CAUSAS DE DEFUNCIÓN
(LISTA DE CAUSAS AGRUPADAS 6/67 CIE-10 DE OPS)
DEPARTAMENTO DE NARIÑO - AÑO 2021 (Último dato oficial)**

Fuente: DANE - Estadísticas Vitales, Subdirección de Salud Pública, Oficina de Epidemiología

Municipio de Residencia - Grupo de causas de defunción (Lista de causas agrupadas 6/67 CIE-10 de OPS)	TOTAL	Hombres	Mujeres	Menor de 1 año	De 1 a 4 años	De 5 a 14 años	De 15 a 44 años	De 45 a 64 años	De 65 a 84 años	De 85 a 99 años	De 100 y más	Edad descon ocida
52427 Magüi	31	21	10	3	0	0	13	9	6	0	0	0
307 Enfermedades cerebrovasculares	2	0	2	0	0	0	0	1	1	0	0	0
512 Agresiones (homicidios)	2	2	0	0	0	0	1	1	0	0	0	0
606 Resto de enfermedades del sistema respiratorio	2	2	0	1	0	0	0	1	0	0	0	0
103 Ciertas enfermedades transmisibles por vectores y rabia	1	1	0	0	0	0	1	0	0	0	0	0
201 Tumor maligno del estómago	1	1	0	0	0	0	0	0	1	0	0	0
213 Tumo maligno del tejido linfático, de otros órganos hematopoyéticos y de tejidos afines	1	1	0	0	0	0	0	1	0	0	0	0
602 Deficiencias nutricionales y anemias nutricionales	1	1	0	1	0	0	0	0	0	0	0	0
607 Apendicitis, hernia de la cavidad abdominal y obstrucción intestinal	1	0	1	0	0	0	1	0	0	0	0	0
609 Resto de enfermedades del sistema digestivo	1	0	1	0	0	0	0	1	0	0	0	0
613 Malformaciones congénitas, deformidades y anomalías cromosómicas	1	1	0	1	0	0	0	0	0	0	0	0
52435 Mallama	64	37	27	2	0	0	18	12	14	17	1	0
303 Enfermedades isquémicas del corazón	17	8	9	0	0	0	0	1	6	9	1	0
512 Agresiones (homicidios)	13	12	1	0	0	0	11	2	0	0	0	0
510 Otros accidentes, inclusive secuelas	5	1	4	0	0	0	4	1	0	0	0	0
109 Resto de ciertas enfermedades infecciosas y parasitarias	4	1	3	0	0	0	0	2	2	0	0	0
203 Tumo maligno de los órganos digestivos y del peritoneo excepto estómago y colon	4	1	3	0	0	0	0	2	1	1	0	0
307 Enfermedades cerebrovasculares	3	1	2	0	0	0	0	1	1	1	0	0
605 Enfermedades crónicas de las vías respiratorias inferiores	3	1	2	0	0	0	0	0	0	3	0	0
207 Tumor maligno del cuello del útero	2	0	2	0	0	0	0	0	1	1	0	0
404 Trastornos respiratorios específicos del período perinatal	2	2	0	2	0	0	0	0	0	0	0	0
501 Accidentes de transporte terrestre	2	2	0	0	0	0	2	0	0	0	0	0
503 Caídas	2	2	0	0	0	0	1	1	0	0	0	0
604 Enfermedades del sistema nervioso, excepto meningitis	2	2	0	0	0	0	0	0	2	0	0	0
201 Tumor maligno del estómago	1	1	0	0	0	0	0	1	0	0	0	0
202 Tumor maligno del colon y de la unión rectosigmoidea	1	1	0	0	0	0	0	0	0	1	0	0
601 Diabetes mellitus	1	0	1	0	0	0	0	0	0	1	0	0
602 Deficiencias nutricionales y anemias nutricionales	1	1	0	0	0	0	0	0	1	0	0	0
609 Resto de enfermedades del sistema digestivo	1	1	0	0	0	0	0	1	0	0	0	0
52473 Mosquera	28	17	11	1	2	0	7	6	9	3	0	0
000 Signos, síntomas y afecciones mal definidas	6	3	3	0	0	0	1	1	4	0	0	0



**DEFUNCIONES POR GRUPOS DE EDAD Y SEXO, SEGÚN MUNICIPIO DE RESIDENCIA Y GRUPOS DE CAUSAS DE DEFUNCIÓN
(LISTA DE CAUSAS AGRUPADAS 6/67 CIE-10 DE OPS)**

DEPARTAMENTO DE NARIÑO - AÑO 2021 (Último dato oficial)

Fuente: DANE - Estadísticas Vitales, Subdirección de Salud Pública, Oficina de Epidemiología

Municipio de Residencia - Grupo de causas de defunción (Lista de causas agrupadas 6/67 CIE-10 de OPS)	TOTAL	Hombres	Mujeres	Menor de 1 año	De 1 a 4 años	De 5 a 14 años	De 15 a 44 años	De 45 a 64 años	De 65 a 84 años	De 85 a 99 años	De 100 y más	Edad desconocida
52473 Mosquera	28	17	11	1	2	0	7	6	9	3	0	0
109 Resto de ciertas enfermedades infecciosas y parasitarias	3	2	1	0	0	0	2	1	0	0	0	0
303 Enfermedades isquémicas del corazón	3	2	1	0	0	0	0	2	1	0	0	0
307 Enfermedades cerebrovasculares	3	2	1	0	0	0	0	0	1	2	0	0
108 Infecciones respiratorias agudas	2	2	0	0	0	0	0	0	2	0	0	0
302 Enfermedades hipertensivas	2	2	0	0	0	0	0	1	1	0	0	0
512 Agresiones (homicidios)	2	2	0	0	0	0	2	0	0	0	0	0
405 Sepsis bacteriana del recién nacido	1	1	0	1	0	0	0	0	0	0	0	0
505 Ahogamiento y sumersión accidentales	1	1	0	0	1	0	0	0	0	0	0	0
604 Enfermedades del sistema nervioso, excepto meningitis	1	0	1	0	1	0	0	0	0	0	0	0
605 Enfermedades crónicas de las vías respiratorias inferiores	1	0	1	0	0	0	0	1	0	0	0	0
610 Enfermedades del sistema urinario	1	0	1	0	0	0	1	0	0	0	0	0
612 Embarazo, parto y puerperio	1	0	1	0	0	0	1	0	0	0	0	0
614 Resto de las enfermedades	1	0	1	0	0	0	0	0	0	1	0	0
52480 Nariño	45	24	21	1	1	1	1	11	15	15	0	0
303 Enfermedades isquémicas del corazón	11	8	3	0	0	0	0	3	2	6	0	0
109 Resto de ciertas enfermedades infecciosas y parasitarias	6	4	2	0	0	0	0	1	5	0	0	0
302 Enfermedades hipertensivas	6	1	5	0	0	0	0	0	2	4	0	0
307 Enfermedades cerebrovasculares	2	0	2	0	0	0	0	0	1	1	0	0
511 Lesiones autoinfligidas intencionalmente (suicidios)	2	2	0	0	0	0	1	1	0	0	0	0
513 Eventos de intención no determinada	2	2	0	0	0	0	0	2	0	0	0	0
605 Enfermedades crónicas de las vías respiratorias inferiores	2	0	2	0	0	0	0	0	1	1	0	0
606 Resto de enfermedades del sistema respiratorio	2	2	0	0	1	0	0	1	0	0	0	0
000 Signos, síntomas y afecciones mal definidas	1	1	0	0	0	0	0	0	0	1	0	0
201 Tumor maligno del estómago	1	1	0	0	0	0	0	0	1	0	0	0
204 Tumor maligno de la tráquea, los bronquios y el pulmón	1	0	1	0	0	0	0	1	0	0	0	0
206 Tumor maligno de la mama de la mujer	1	0	1	0	0	0	0	1	0	0	0	0
212 Leucemia	1	1	0	0	0	0	0	0	0	1	0	0
304 Enfermedad cardiopulmonar, enfermedades de la circulación pulmonar y otras formas de enfermedad del corazón	1	0	1	0	0	0	0	1	0	0	0	0
406 Resto de ciertas afecciones originadas en el período perinatal	1	1	0	1	0	0	0	0	0	0	0	0
501 Accidentes de transporte terrestre	1	0	1	0	0	0	0	0	1	0	0	0

**DEFUNCIONES POR GRUPOS DE EDAD Y SEXO, SEGÚN MUNICIPIO DE RESIDENCIA Y GRUPOS DE CAUSAS DE DEFUNCIÓN
(LISTA DE CAUSAS AGRUPADAS 6/67 CIE-10 DE OPS)
DEPARTAMENTO DE NARIÑO - AÑO 2021 (Último dato oficial)**

Fuente: DANE - Estadísticas Vitales, Subdirección de Salud Pública, Oficina de Epidemiología

Municipio de Residencia - Grupo de causas de defunción (Lista de causas agrupadas 6/67 CIE-10 de OPS)	TOTAL	Hombres	Mujeres	Menor de 1 año	De 1 a 4 años	De 5 a 14 años	De 15 a 44 años	De 45 a 64 años	De 65 a 84 años	De 85 a 99 años	De 100 y más	Edad desconocida
52480 Nariño	45	24	21	1	1	1	1	11	15	15	0	0
505 Ahogamiento y sumersión accidentales	1	0	1	0	0	1	0	0	0	0	0	0
601 Diabetes mellitus	1	0	1	0	0	0	0	0	1	0	0	0
602 Deficiencias nutricionales y anemias nutricionales	1	0	1	0	0	0	0	0	0	1	0	0
614 Resto de las enfermedades	1	1	0	0	0	0	0	0	1	0	0	0
52490 Olaya Herrera	108	69	39	4	2	1	29	21	37	14	0	0
512 Agresiones (homicidios)	21	19	2	0	0	0	18	2	1	0	0	0
303 Enfermedades isquémicas del corazón	20	12	8	0	0	0	1	3	15	1	0	0
109 Resto de ciertas enfermedades infecciosas y parasitarias	14	7	7	0	0	0	1	5	6	2	0	0
000 Signos, síntomas y afecciones mal definidas	13	7	6	0	1	0	2	0	5	5	0	0
307 Enfermedades cerebrovasculares	8	5	3	0	0	0	1	0	5	2	0	0
502 Los demás accidentes de transporte y los no especificados	5	5	0	0	0	1	2	2	0	0	0	0
309 Las demás enfermedades del sistema circulatorio	4	3	1	0	0	0	1	2	0	1	0	0
605 Enfermedades crónicas de las vías respiratorias inferiores	3	1	2	0	0	0	0	0	3	0	0	0
606 Resto de enfermedades del sistema respiratorio	2	1	1	0	1	0	0	0	1	0	0	0
613 Malformaciones congénitas, deformidades y anomalías cromosómicas	2	1	1	2	0	0	0	0	0	0	0	0
614 Resto de las enfermedades	2	1	1	0	0	0	0	1	0	1	0	0
108 Infecciones respiratorias agudas	1	1	0	0	0	0	0	1	0	0	0	0
201 Tumor maligno del estómago	1	0	1	0	0	0	0	0	0	1	0	0
202 Tumor maligno del colon y de la unión rectosigmoidea	1	0	1	0	0	0	0	1	0	0	0	0
203 Tumor maligno de los órganos digestivos y del peritoneo excepto estómago y colon	1	1	0	0	0	0	1	0	0	0	0	0
207 Tumor maligno del cuello del útero	1	0	1	0	0	0	0	0	1	0	0	0
214 Tumores malignos de otras localizaciones y de las no especificadas	1	1	0	0	0	0	1	0	0	0	0	0
304 Enfermedad cardiopulmonar, enfermedades de la circulación pulmonar y otras formas de enfermedad del corazón	1	0	1	0	0	0	0	1	0	0	0	0
404 Trastornos respiratorios específicos del período perinatal	1	0	1	1	0	0	0	0	0	0	0	0
406 Resto de ciertas afecciones originadas en el período perinatal	1	1	0	1	0	0	0	0	0	0	0	0
508 Exposición al humo, fuego y llamas	1	1	0	0	0	0	0	1	0	0	0	0
513 Eventos de intención no determinada	1	1	0	0	0	0	0	1	0	0	0	0
514 Las demás causas externas	1	1	0	0	0	0	1	0	0	0	0	0
601 Diabetes mellitus	1	0	1	0	0	0	0	1	0	0	0	0
602 Deficiencias nutricionales y anemias nutricionales	1	0	1	0	0	0	0	0	0	1	0	0



**DEFUNCIONES POR GRUPOS DE EDAD Y SEXO, SEGÚN MUNICIPIO DE RESIDENCIA Y GRUPOS DE CAUSAS DE DEFUNCIÓN
(LISTA DE CAUSAS AGRUPADAS 6/67 CIE-10 DE OPS)**

DEPARTAMENTO DE NARIÑO - AÑO 2021 (Último dato oficial)

Fuente: DANE - Estadísticas Vitales, Subdirección de Salud Pública, Oficina de Epidemiología

Municipio de Residencia - Grupo de causas de defunción (Lista de causas agrupadas 6/67 CIE-10 de OPS)	TOTAL	Hombres	Mujeres	Menor de 1 año	De 1 a 4 años	De 5 a 14 años	De 15 a 44 años	De 45 a 64 años	De 65 a 84 años	De 85 a 99 años	De 100 y más	Edad desconocida
52506 Ospina	39	16	23	0	0	0	2	4	19	13	1	0
303 Enfermedades isquémicas del corazón	7	4	3	0	0	0	0	0	4	3	0	0
109 Resto de ciertas enfermedades infecciosas y parasitarias	4	3	1	0	0	0	0	0	0	4	0	0
307 Enfermedades cerebrovasculares	3	0	3	0	0	0	0	0	3	0	0	0
605 Enfermedades crónicas de las vías respiratorias inferiores	3	0	3	0	0	0	0	0	0	3	0	0
614 Resto de las enfermedades	3	0	3	0	0	0	0	0	2	1	0	0
108 Infecciones respiratorias agudas	2	1	1	0	0	0	0	0	2	0	0	0
210 Tumor maligno de la próstata	2	2	0	0	0	0	0	0	2	0	0	0
302 Enfermedades hipertensivas	2	0	2	0	0	0	0	0	1	1	0	0
503 Caídas	2	1	1	0	0	0	0	0	2	0	0	0
000 Signos, síntomas y afecciones mal definidas	1	1	0	0	0	0	0	0	1	0	0	0
201 Tumor maligno del estómago	1	0	1	0	0	0	0	0	1	0	0	0
206 Tumor maligno de la mama de la mujer	1	0	1	0	0	0	0	1	0	0	0	0
309 Las demás enfermedades del sistema circulatorio	1	0	1	0	0	0	0	0	0	1	0	0
501 Accidentes de transporte terrestre	1	1	0	0	0	0	0	1	0	0	0	0
506 Accidentes que obstruyen la respiración	1	1	0	0	0	0	1	0	0	0	0	0
510 Otros accidentes, inclusive secuelas	1	1	0	0	0	0	1	0	0	0	0	0
601 Diabetes mellitus	1	0	1	0	0	0	0	1	0	0	0	0
602 Deficiencias nutricionales y anemias nutricionales	1	1	0	0	0	0	0	0	1	0	0	0
609 Resto de enfermedades del sistema digestivo	1	0	1	0	0	0	0	1	0	0	0	0
610 Enfermedades del sistema urinario	1	0	1	0	0	0	0	0	0	0	1	0
52520 Francisco Pizarro	21	16	5	0	0	0	4	6	7	4	0	0
000 Signos, síntomas y afecciones mal definidas	4	2	2	0	0	0	1	2	0	1	0	0
307 Enfermedades cerebrovasculares	4	4	0	0	0	0	0	2	2	0	0	0
109 Resto de ciertas enfermedades infecciosas y parasitarias	2	1	1	0	0	0	1	0	1	0	0	0
303 Enfermedades isquémicas del corazón	2	2	0	0	0	0	1	0	1	0	0	0
105 Meningitis	1	1	0	0	0	0	1	0	0	0	0	0
214 Tumores malignos de otras localizaciones y de las no especificadas	1	1	0	0	0	0	0	0	0	1	0	0
302 Enfermedades hipertensivas	1	0	1	0	0	0	0	0	1	0	0	0
304 Enfermedad cardiopulmonar, enfermedades de la circulación pulmonar y otras formas de enfermedad del corazón	1	1	0	0	0	0	0	1	0	0	0	0
510 Otros accidentes, inclusive secuelas	1	0	1	0	0	0	0	0	1	0	0	0



**DEFUNCIONES POR GRUPOS DE EDAD Y SEXO, SEGÚN MUNICIPIO DE RESIDENCIA Y GRUPOS DE CAUSAS DE DEFUNCIÓN
(LISTA DE CAUSAS AGRUPADAS 6/67 CIE-10 DE OPS)**

DEPARTAMENTO DE NARIÑO - AÑO 2021 (Último dato oficial)

Fuente: DANE - Estadísticas Vitales, Subdirección de Salud Pública, Oficina de Epidemiología

Municipio de Residencia - Grupo de causas de defunción (Lista de causas agrupadas 6/67 CIE-10 de OPS)	TOTAL	Hombres	Mujeres	Menor de 1 año	De 1 a 4 años	De 5 a 14 años	De 15 a 44 años	De 45 a 64 años	De 65 a 84 años	De 85 a 99 años	De 100 y más	Edad desconocida
52520 Francisco Pizarro	21	16	5	0	0	0	4	6	7	4	0	0
512 Agresiones (homicidios)	1	1	0	0	0	0	0	1	0	0	0	0
602 Deficiencias nutricionales y anemias nutricionales	1	1	0	0	0	0	0	0	0	1	0	0
608 Cirrosis y ciertas otras enfermedades crónicas del hígado	1	1	0	0	0	0	0	0	0	1	0	0
610 Enfermedades del sistema urinario	1	1	0	0	0	0	0	0	1	0	0	0
52540 Policarpa	68	43	25	3	0	1	27	17	16	4	0	0
512 Agresiones (homicidios)	12	11	1	0	0	0	10	2	0	0	0	0
000 Signos, síntomas y afecciones mal definidas	9	5	4	0	0	0	1	1	4	3	0	0
109 Resto de ciertas enfermedades infecciosas y parasitarias	9	6	3	0	0	0	2	1	5	1	0	0
501 Accidentes de transporte terrestre	5	4	1	0	0	0	4	1	0	0	0	0
201 Tumor maligno del estómago	3	0	3	0	0	0	0	2	1	0	0	0
609 Resto de enfermedades del sistema digestivo	3	3	0	0	0	0	1	1	1	0	0	0
610 Enfermedades del sistema urinario	3	1	2	0	0	0	2	0	1	0	0	0
307 Enfermedades cerebrovasculares	2	1	1	0	0	0	0	1	1	0	0	0
511 Lesiones autoinfligidas intencionalmente (suicidios)	2	1	1	0	0	0	0	1	1	0	0	0
601 Diabetes mellitus	2	0	2	0	0	0	0	2	0	0	0	0
604 Enfermedades del sistema nervioso, excepto meningitis	2	1	1	0	0	0	2	0	0	0	0	0
613 Malformaciones congénitas, deformidades y anomalías cromosómicas	2	1	1	1	0	0	1	0	0	0	0	0
614 Resto de las enfermedades	2	1	1	0	0	0	1	1	0	0	0	0
101 Enfermedades infecciosas intestinales	1	1	0	0	0	0	0	1	0	0	0	0
108 Infecciones respiratorias agudas	1	1	0	0	0	0	0	1	0	0	0	0
203 Tumor maligno de los órganos digestivos y del peritoneo excepto estómago y colon	1	0	1	0	0	0	0	0	1	0	0	0
207 Tumor maligno del cuello del útero	1	0	1	0	0	0	0	1	0	0	0	0
215 Tumores in situ, benignos y los de comportamiento incierto o desconocido	1	1	0	0	0	0	1	0	0	0	0	0
304 Enfermedad cardiopulmonar, enfermedades de la circulación pulmonar y otras formas de enfermedad del corazón	1	1	0	0	0	0	1	0	0	0	0	0
306 Insuficiencia cardíaca	1	0	1	0	0	0	0	0	1	0	0	0
401 Feto y recién nacido afectados por ciertas afecciones maternas	1	1	0	1	0	0	0	0	0	0	0	0
406 Resto de ciertas afecciones originadas en el período perinatal	1	0	1	1	0	0	0	0	0	0	0	0
503 Caídas	1	1	0	0	0	0	0	1	0	0	0	0
505 Ahogamiento y sumersión accidentales	1	1	0	0	0	1	0	0	0	0	0	0
509 Envenenamiento accidental por exposición a sustancias nocivas	1	1	0	0	0	0	1	0	0	0	0	0



**DEFUNCIONES POR GRUPOS DE EDAD Y SEXO, SEGÚN MUNICIPIO DE RESIDENCIA Y GRUPOS DE CAUSAS DE DEFUNCIÓN
(LISTA DE CAUSAS AGRUPADAS 6/67 CIE-10 DE OPS)
DEPARTAMENTO DE NARIÑO - AÑO 2021 (Último dato oficial)**

Fuente: DANE - Estadísticas Vitales, Subdirección de Salud Pública, Oficina de Epidemiología

Municipio de Residencia - Grupo de causas de defunción (Lista de causas agrupadas 6/67 CIE-10 de OPS)	TOTAL	Hombres	Mujeres	Menor de 1 año	De 1 a 4 años	De 5 a 14 años	De 15 a 44 años	De 45 a 64 años	De 65 a 84 años	De 85 a 99 años	De 100 y más	Edad descon ocida
52560 Potosí	70	30	40	2	0	0	8	15	31	14	0	0
109 Resto de ciertas enfermedades infecciosas y parasitarias	13	7	6	0	0	0	0	7	6	0	0	0
605 Enfermedades crónicas de las vías respiratorias inferiores	7	2	5	0	0	0	1	0	4	2	0	0
302 Enfermedades hipertensivas	5	2	3	0	0	0	0	0	3	2	0	0
307 Enfermedades cerebrovasculares	5	3	2	0	0	0	0	0	4	1	0	0
601 Diabetes mellitus	4	0	4	0	0	0	0	0	3	1	0	0
501 Accidentes de transporte terrestre	3	3	0	0	0	0	3	0	0	0	0	0
201 Tumor maligno del estómago	2	0	2	0	0	0	0	0	2	0	0	0
212 Leucemia	2	0	2	0	0	0	1	1	0	0	0	0
215 Tumores in situ, benignos y los de comportamiento incierto o desconocido	2	0	2	0	0	0	0	2	0	0	0	0
303 Enfermedades isquémicas del corazón	2	1	1	0	0	0	0	0	1	1	0	0
306 Insuficiencia cardíaca	2	1	1	0	0	0	1	0	0	1	0	0
503 Caídas	2	0	2	0	0	0	0	0	1	1	0	0
607 Apendicitis, hernia de la cavidad abdominal y obstrucción intestinal	2	2	0	0	0	0	0	1	1	0	0	0
609 Resto de enfermedades del sistema digestivo	2	1	1	0	0	0	0	1	0	1	0	0
610 Enfermedades del sistema urinario	2	1	1	0	0	0	0	1	0	1	0	0
108 Infecciones respiratorias agudas	1	1	0	0	0	0	0	0	1	0	0	0
203 Tumor maligno de los órganos digestivos y del peritoneo excepto estómago y colon	1	1	0	0	0	0	0	1	0	0	0	0
210 Tumor maligno de la próstata	1	1	0	0	0	0	0	0	1	0	0	0
211 Tumor maligno de otros órganos genitourinarios	1	0	1	0	0	0	0	0	1	0	0	0
214 Tumores malignos de otras localizaciones y de las no especificadas	1	0	1	0	0	0	0	0	1	0	0	0
304 Enfermedad cardiopulmonar, enfermedades de la circulación pulmonar y otras formas de enfermedad del corazón	1	1	0	0	0	0	0	0	1	0	0	0
403 Retardo del crecimiento fetal, desnutrición fetal, gestación corta y bajo peso al nacer	1	0	1	1	0	0	0	0	0	0	0	0
510 Otros accidentes, inclusive secuelas	1	1	0	0	0	0	1	0	0	0	0	0
512 Agresiones (homicidios)	1	1	0	0	0	0	0	1	0	0	0	0
513 Eventos de intención no determinada	1	0	1	0	0	0	0	0	1	0	0	0
602 Deficiencias nutricionales y anemias nutricionales	1	0	1	0	0	0	0	0	0	1	0	0
603 Trastornos mentales y del comportamiento	1	0	1	0	0	0	0	0	0	1	0	0
608 Cirrosis y ciertas otras enfermedades crónicas del hígado	1	1	0	0	0	0	1	0	0	0	0	0
613 Malformaciones congénitas, deformidades y anomalías cromosómicas	1	0	1	1	0	0	0	0	0	0	0	0
614 Resto de las enfermedades	1	0	1	0	0	0	0	0	0	1	0	0



**DEFUNCIONES POR GRUPOS DE EDAD Y SEXO, SEGÚN MUNICIPIO DE RESIDENCIA Y GRUPOS DE CAUSAS DE DEFUNCIÓN
(LISTA DE CAUSAS AGRUPADAS 6/67 CIE-10 DE OPS)
DEPARTAMENTO DE NARIÑO - AÑO 2021 (Último dato oficial)**

Fuente: DANE - Estadísticas Vitales, Subdirección de Salud Pública, Oficina de Epidemiología

Municipio de Residencia - Grupo de causas de defunción (Lista de causas agrupadas 6/67 CIE-10 de OPS)	TOTAL	Hombres	Mujeres	Menor de 1 año	De 1 a 4 años	De 5 a 14 años	De 15 a 44 años	De 45 a 64 años	De 65 a 84 años	De 85 a 99 años	De 100 y más	Edad descon ocida
52565 Providencia	34	15	19	1	1	0	6	4	9	12	1	0
302 Enfermedades hipertensivas	5	1	4	0	0	0	0	0	2	3	0	0
303 Enfermedades isquémicas del corazón	4	2	2	0	0	0	0	0	0	4	0	0
000 Signos, síntomas y afecciones mal definidas	3	1	2	0	0	0	1	0	0	1	1	0
109 Resto de ciertas enfermedades infecciosas y parasitarias	3	1	2	0	0	0	1	1	1	0	0	0
512 Agresiones (homicidios)	3	3	0	0	0	0	3	0	0	0	0	0
201 Tumor maligno del estómago	2	1	1	0	0	0	0	1	1	0	0	0
214 Tumores malignos de otras localizaciones y de las no especificadas	2	0	2	0	0	0	0	1	0	1	0	0
307 Enfermedades cerebrovasculares	2	1	1	0	0	0	0	0	1	1	0	0
211 Tumor maligno de otros órganos genitourinarios	1	1	0	0	0	0	0	0	1	0	0	0
212 Leucemia	1	1	0	0	0	0	0	0	0	1	0	0
304 Enfermedad cardiopulmonar, enfermedades de la circulación pulmonar y otras formas de enfermedad del corazón	1	1	0	0	0	0	0	0	1	0	0	0
401 Feto y recién nacido afectados por ciertas afecciones maternas	1	0	1	1	0	0	0	0	0	0	0	0
501 Accidentes de transporte terrestre	1	1	0	0	0	0	1	0	0	0	0	0
505 Ahogamiento y sumersión accidentales	1	1	0	0	1	0	0	0	0	0	0	0
604 Enfermedades del sistema nervioso, excepto meningitis	1	0	1	0	0	0	0	1	0	0	0	0
605 Enfermedades crónicas de las vías respiratorias inferiores	1	0	1	0	0	0	0	0	0	1	0	0
609 Resto de enfermedades del sistema digestivo	1	0	1	0	0	0	0	0	1	0	0	0
614 Resto de las enfermedades	1	0	1	0	0	0	0	0	1	0	0	0
52573 Puerres	59	39	20	0	1	1	4	8	26	19	0	0
303 Enfermedades isquémicas del corazón	13	8	5	0	0	0	0	0	7	6	0	0
109 Resto de ciertas enfermedades infecciosas y parasitarias	7	5	2	0	0	0	0	2	5	0	0	0
605 Enfermedades crónicas de las vías respiratorias inferiores	7	4	3	0	0	0	0	2	2	3	0	0
609 Resto de enfermedades del sistema digestivo	4	3	1	0	0	0	0	0	1	3	0	0
302 Enfermedades hipertensivas	3	2	1	0	0	0	0	0	1	2	0	0
307 Enfermedades cerebrovasculares	3	1	2	0	0	0	0	0	2	1	0	0
511 Lesiones autoinfligidas intencionalmente (suicidios)	3	3	0	0	0	0	3	0	0	0	0	0
306 Insuficiencia cardíaca	2	2	0	0	0	0	0	1	1	0	0	0
510 Otros accidentes, inclusive secuelas	2	2	0	0	1	0	0	1	0	0	0	0
610 Enfermedades del sistema urinario	2	2	0	0	0	0	0	0	2	0	0	0
108 Infecciones respiratorias agudas	1	0	1	0	0	0	0	0	1	0	0	0



**DEFUNCIONES POR GRUPOS DE EDAD Y SEXO, SEGÚN MUNICIPIO DE RESIDENCIA Y GRUPOS DE CAUSAS DE DEFUNCIÓN
(LISTA DE CAUSAS AGRUPADAS 6/67 CIE-10 DE OPS)**

DEPARTAMENTO DE NARIÑO - AÑO 2021 (Último dato oficial)

Fuente: DANE - Estadísticas Vitales, Subdirección de Salud Pública, Oficina de Epidemiología

Municipio de Residencia - Grupo de causas de defunción (Lista de causas agrupadas 6/67 CIE-10 de OPS)	TOTAL	Hombres	Mujeres	Menor de 1 año	De 1 a 4 años	De 5 a 14 años	De 15 a 44 años	De 45 a 64 años	De 65 a 84 años	De 85 a 99 años	De 100 y más	Edad desconocida
52573 Puerres	59	39	20	0	1	1	4	8	26	19	0	0
201 Tumor maligno del estómago	1	1	0	0	0	0	0	0	0	1	0	0
203 Tumor maligno de los órganos digestivos y del peritoneo excepto estómago y colon	1	1	0	0	0	0	0	0	1	0	0	0
207 Tumor maligno del cuello del útero	1	0	1	0	0	0	0	0	1	0	0	0
214 Tumores malignos de otras localizaciones y de las no especificadas	1	0	1	0	0	0	0	0	1	0	0	0
304 Enfermedad cardiopulmonar, enfermedades de la circulación pulmonar y otras formas de enfermedad del corazón	1	1	0	0	0	0	0	0	0	1	0	0
309 Las demás enfermedades del sistema circulatorio	1	1	0	0	0	0	1	0	0	0	0	0
505 Ahogamiento y sumersión accidentales	1	1	0	0	0	1	0	0	0	0	0	0
506 Accidentes que obstruyen la respiración	1	1	0	0	0	0	0	1	0	0	0	0
601 Diabetes mellitus	1	0	1	0	0	0	0	1	0	0	0	0
602 Deficiencias nutricionales y anemias nutricionales	1	0	1	0	0	0	0	0	0	1	0	0
606 Resto de enfermedades del sistema respiratorio	1	1	0	0	0	0	0	0	0	1	0	0
614 Resto de las enfermedades	1	0	1	0	0	0	0	0	1	0	0	0
52585 Pupiales	137	69	68	1	0	1	13	16	62	41	3	0
303 Enfermedades isquémicas del corazón	35	17	18	0	0	0	1	2	15	15	2	0
109 Resto de ciertas enfermedades infecciosas y parasitarias	29	13	16	0	0	0	2	7	14	6	0	0
601 Diabetes mellitus	7	2	5	0	0	0	0	0	5	2	0	0
304 Enfermedad cardiopulmonar, enfermedades de la circulación pulmonar y otras formas de enfermedad del corazón	6	4	2	0	0	0	0	0	4	1	1	0
512 Agresiones (homicidios)	6	6	0	0	0	0	5	1	0	0	0	0
307 Enfermedades cerebrovasculares	5	2	3	0	0	0	0	0	3	2	0	0
302 Enfermedades hipertensivas	4	0	4	0	0	0	0	0	2	2	0	0
605 Enfermedades crónicas de las vías respiratorias inferiores	4	4	0	0	0	0	0	0	2	2	0	0
000 Signos, síntomas y afecciones mal definidas	3	1	2	1	0	0	0	0	0	2	0	0
203 Tumor maligno de los órganos digestivos y del peritoneo excepto estómago y colon	3	1	2	0	0	0	0	1	1	1	0	0
309 Las demás enfermedades del sistema circulatorio	3	1	2	0	0	0	1	0	0	2	0	0
511 Lesiones autoinfligidas intencionalmente (suicidios)	3	2	1	0	0	0	1	0	2	0	0	0
108 Infecciones respiratorias agudas	2	2	0	0	0	0	0	0	2	0	0	0
210 Tumor maligno de la próstata	2	2	0	0	0	0	0	0	2	0	0	0
211 Tumor maligno de otros órganos genitourinarios	2	0	2	0	0	0	0	1	0	1	0	0
215 Tumores in situ, benignos y los de comportamiento incierto o desconocido	2	0	2	0	0	0	0	0	2	0	0	0
501 Accidentes de transporte terrestre	2	2	0	0	0	0	1	1	0	0	0	0



**DEFUNCIONES POR GRUPOS DE EDAD Y SEXO, SEGÚN MUNICIPIO DE RESIDENCIA Y GRUPOS DE CAUSAS DE DEFUNCIÓN
(LISTA DE CAUSAS AGRUPADAS 6/67 CIE-10 DE OPS)
DEPARTAMENTO DE NARIÑO - AÑO 2021 (Último dato oficial)**

Fuente: DANE - Estadísticas Vitales, Subdirección de Salud Pública, Oficina de Epidemiología

Municipio de Residencia - Grupo de causas de defunción (Lista de causas agrupadas 6/67 CIE-10 de OPS)	TOTAL	Hombres	Mujeres	Menor de 1 año	De 1 a 4 años	De 5 a 14 años	De 15 a 44 años	De 45 a 64 años	De 65 a 84 años	De 85 a 99 años	De 100 y más	Edad descon ocida
52585 Pupiales	137	69	68	1	0	1	13	16	62	41	3	0
503 Caídas	2	1	1	0	0	0	1	1	0	0	0	0
607 Apendicitis, hernia de la cavidad abdominal y obstrucción intestinal	2	0	2	0	0	0	1	0	1	0	0	0
609 Resto de enfermedades del sistema digestivo	2	1	1	0	0	0	0	0	1	1	0	0
610 Enfermedades del sistema urinario	2	1	1	0	0	0	0	0	0	2	0	0
201 Tumor maligno del estómago	1	1	0	0	0	0	0	0	1	0	0	0
202 Tumor maligno del colon y de la unión rectosigmoidea	1	1	0	0	0	0	0	0	1	0	0	0
209 Tumor maligno del útero, parte no especificada	1	0	1	0	0	0	0	0	0	1	0	0
306 Insuficiencia cardíaca	1	1	0	0	0	0	0	0	1	0	0	0
505 Ahogamiento y sumersión accidentales	1	0	1	0	0	0	0	0	1	0	0	0
510 Otros accidentes, inclusive secuelas	1	0	1	0	0	0	0	0	1	0	0	0
514 Las demás causas externas	1	1	0	0	0	0	0	1	0	0	0	0
604 Enfermedades del sistema nervioso, excepto meningitis	1	1	0	0	0	1	0	0	0	0	0	0
606 Resto de enfermedades del sistema respiratorio	1	0	1	0	0	0	0	0	1	0	0	0
608 Cirrosis y ciertas otras enfermedades crónicas del hígado	1	1	0	0	0	0	0	0	0	1	0	0
614 Resto de las enfermedades	1	1	0	0	0	0	0	1	0	0	0	0
52612 Ricaurte	103	64	39	7	1	1	34	11	36	13	0	0
000 Signos, síntomas y afecciones mal definidas	6	2	4	0	1	0	0	0	3	2	0	0
102 Tuberculosis	1	0	1	0	0	0	1	0	0	0	0	0
109 Resto de ciertas enfermedades infecciosas y parasitarias	9	4	5	1	0	0	1	3	4	0	0	0
201 Tumor maligno del estómago	1	0	1	0	0	0	1	0	0	0	0	0
203 Tumor maligno de los órganos digestivos y del peritoneo excepto estómago y colon	1	0	1	0	0	0	0	0	1	0	0	0
210 Tumor maligno de la próstata	2	2	0	0	0	0	0	0	1	1	0	0
213 Tumor maligno del tejido linfático, de otros órganos hematopoyéticos y de tejidos afines	1	0	1	0	0	0	1	0	0	0	0	0
214 Tumores malignos de otras localizaciones y de las no especificadas	1	0	1	0	0	0	0	0	1	0	0	0
215 Tumores in situ, benignos y los de comportamiento incierto o desconocido	1	0	1	0	0	0	0	0	1	0	0	0
302 Enfermedades hipertensivas	5	3	2	0	0	0	0	0	4	1	0	0
303 Enfermedades isquémicas del corazón	10	5	5	0	0	0	0	1	5	4	0	0
304 Enfermedad cardiopulmonar, enfermedades de la circulación pulmonar y otras formas de enfermedad del corazón	1	1	0	0	0	0	1	0	0	0	0	0
306 Insuficiencia cardíaca	1	0	1	0	0	0	0	0	0	1	0	0
307 Enfermedades cerebrovasculares	7	3	4	0	0	1	1	1	2	2	0	0



**DEFUNCIONES POR GRUPOS DE EDAD Y SEXO, SEGÚN MUNICIPIO DE RESIDENCIA Y GRUPOS DE CAUSAS DE DEFUNCIÓN
(LISTA DE CAUSAS AGRUPADAS 6/67 CIE-10 DE OPS)**

DEPARTAMENTO DE NARIÑO - AÑO 2021 (Último dato oficial)

Fuente: DANE - Estadísticas Vitales, Subdirección de Salud Pública, Oficina de Epidemiología

Municipio de Residencia - Grupo de causas de defunción (Lista de causas agrupadas 6/67 CIE-10 de OPS)	TOTAL	Hombres	Mujeres	Menor de 1 año	De 1 a 4 años	De 5 a 14 años	De 15 a 44 años	De 45 a 64 años	De 65 a 84 años	De 85 a 99 años	De 100 y más	Edad desconocida
52612 Ricaurte	103	64	39	7	1	1	34	11	36	13	0	0
404 Trastornos respiratorios específicos del período perinatal	3	2	1	3	0	0	0	0	0	0	0	0
501 Accidentes de transporte terrestre	5	5	0	0	0	0	2	2	1	0	0	0
510 Otros accidentes, inclusive secuelas	1	1	0	0	0	0	1	0	0	0	0	0
511 Lesiones autoinfligidas intencionalmente (suicidios)	2	1	1	0	0	0	2	0	0	0	0	0
512 Agresiones (homicidios)	27	23	4	0	0	0	23	2	2	0	0	0
513 Eventos de intención no determinada	1	1	0	0	0	0	0	0	1	0	0	0
514 Las demás causas externas	1	1	0	0	0	0	0	0	1	0	0	0
601 Diabetes mellitus	2	2	0	0	0	0	0	1	0	1	0	0
605 Enfermedades crónicas de las vías respiratorias inferiores	1	0	1	0	0	0	0	0	1	0	0	0
606 Resto de enfermedades del sistema respiratorio	2	1	1	1	0	0	0	0	1	0	0	0
609 Resto de enfermedades del sistema digestivo	5	3	2	0	0	0	0	1	3	1	0	0
610 Enfermedades del sistema urinario	1	0	1	0	0	0	0	0	1	0	0	0
611 Hiperplasia de la próstata	1	1	0	0	0	0	0	0	1	0	0	0
613 Malformaciones congénitas, deformidades y anomalías cromosómicas	2	1	1	2	0	0	0	0	0	0	0	0
614 Resto de las enfermedades	2	2	0	0	0	0	0	0	2	0	0	0
52621 Roberto Payán	36	21	15	1	0	1	9	8	14	3	0	0
000 Signos, síntomas y afecciones mal definidas	12	9	3	0	0	0	2	4	4	2	0	0
307 Enfermedades cerebrovasculares	5	2	3	0	0	0	0	0	5	0	0	0
303 Enfermedades isquémicas del corazón	2	2	0	0	0	0	1	0	1	0	0	0
614 Resto de las enfermedades	2	0	2	0	0	0	2	0	0	0	0	0
103 Ciertas enfermedades transmisibles por vectores y rabia	1	0	1	0	0	0	1	0	0	0	0	0
107 Enfermedad por el VIH (SIDA)	1	1	0	0	0	0	0	1	0	0	0	0
206 Tumor maligno de la mama de la mujer	1	0	1	0	0	0	0	0	1	0	0	0
211 Tumor maligno de otros órganos genitourinarios	1	0	1	0	0	0	1	0	0	0	0	0
304 Enfermedad cardiopulmonar, enfermedades de la circulación pulmonar y otras formas de enfermedad del corazón	1	1	0	0	0	0	0	1	0	0	0	0
401 Feto y recién nacido afectados por ciertas afecciones maternas	1	0	1	1	0	0	0	0	0	0	0	0
505 Ahogamiento y sumersión accidentales	1	1	0	0	0	1	0	0	0	0	0	0
508 Exposición al humo, fuego y llamas	1	0	1	0	0	0	0	1	0	0	0	0
510 Otros accidentes, inclusive secuelas	1	1	0	0	0	0	0	0	1	0	0	0
511 Lesiones autoinfligidas intencionalmente (suicidios)	1	1	0	0	0	0	1	0	0	0	0	0



**DEFUNCIONES POR GRUPOS DE EDAD Y SEXO, SEGÚN MUNICIPIO DE RESIDENCIA Y GRUPOS DE CAUSAS DE DEFUNCIÓN
(LISTA DE CAUSAS AGRUPADAS 6/67 CIE-10 DE OPS)
DEPARTAMENTO DE NARIÑO - AÑO 2021 (Último dato oficial)**

Fuente: DANE - Estadísticas Vitales, Subdirección de Salud Pública, Oficina de Epidemiología

Municipio de Residencia - Grupo de causas de defunción (Lista de causas agrupadas 6/67 CIE-10 de OPS)	TOTAL	Hombres	Mujeres	Menor de 1 año	De 1 a 4 años	De 5 a 14 años	De 15 a 44 años	De 45 a 64 años	De 65 a 84 años	De 85 a 99 años	De 100 y más	Edad desconocida
52621 Roberto Payán	36	21	15	1	0	1	9	8	14	3	0	0
512 Agresiones (homicidios)	1	1	0	0	0	0	0	1	0	0	0	0
605 Enfermedades crónicas de las vías respiratorias inferiores	1	0	1	0	0	0	0	0	0	1	0	0
609 Resto de enfermedades del sistema digestivo	1	1	0	0	0	0	0	0	1	0	0	0
610 Enfermedades del sistema urinario	1	1	0	0	0	0	0	0	1	0	0	0
612 Embarazo, parto y puerperio	1	0	1	0	0	0	1	0	0	0	0	0
52678 Samaniego	203	118	85	2	0	2	43	36	58	61	1	0
512 Agresiones (homicidios)	30	24	6	0	0	0	28	1	1	0	0	0
303 Enfermedades isquémicas del corazón	27	14	13	0	0	0	0	2	8	17	0	0
109 Resto de ciertas enfermedades infecciosas y parasitarias	20	12	8	0	0	0	0	9	7	4	0	0
302 Enfermedades hipertensivas	20	9	11	0	0	0	0	1	9	10	0	0
000 Signos, síntomas y afecciones mal definidas	18	12	6	0	0	1	0	3	7	7	0	0
307 Enfermedades cerebrovasculares	11	6	5	0	0	0	0	3	3	4	1	0
606 Resto de enfermedades del sistema respiratorio	8	2	6	0	0	0	0	1	6	1	0	0
605 Enfermedades crónicas de las vías respiratorias inferiores	6	2	4	0	0	0	0	0	1	5	0	0
203 Tumor maligno de los órganos digestivos y del peritoneo excepto estómago y colon	5	4	1	0	0	0	0	3	1	1	0	0
501 Accidentes de transporte terrestre	4	2	2	0	0	0	2	1	1	0	0	0
511 Lesiones autoinfligidas intencionalmente (suicidios)	4	2	2	0	0	1	2	0	1	0	0	0
513 Eventos de intención no determinada	4	2	2	0	0	0	3	0	0	1	0	0
607 Apendicitis, hernia de la cavidad abdominal y obstrucción intestinal	4	1	3	0	0	0	0	1	0	3	0	0
609 Resto de enfermedades del sistema digestivo	4	2	2	0	0	0	0	1	2	1	0	0
614 Resto de las enfermedades	4	4	0	0	0	0	1	2	1	0	0	0
201 Tumor maligno del estómago	3	2	1	0	0	0	0	1	1	1	0	0
602 Deficiencias nutricionales y anemias nutricionales	3	1	2	0	0	0	1	0	2	0	0	0
604 Enfermedades del sistema nervioso, excepto meningitis	3	2	1	0	0	0	1	0	1	1	0	0
108 Infecciones respiratorias agudas	2	2	0	0	0	0	1	1	0	0	0	0
202 Tumor maligno del colon y de la unión rectosigmoidea	2	0	2	0	0	0	0	0	1	1	0	0
601 Diabetes mellitus	2	0	2	0	0	0	0	1	1	0	0	0
608 Cirrosis y ciertas otras enfermedades crónicas del hígado	2	2	0	0	0	0	0	0	2	0	0	0
106 Septicemia, excepto neonatal	1	1	0	0	0	0	0	0	1	0	0	0
107 Enfermedad por el VIH (SIDA)	1	1	0	0	0	0	1	0	0	0	0	0

**DEFUNCIONES POR GRUPOS DE EDAD Y SEXO, SEGÚN MUNICIPIO DE RESIDENCIA Y GRUPOS DE CAUSAS DE DEFUNCIÓN
(LISTA DE CAUSAS AGRUPADAS 6/67 CIE-10 DE OPS)
DEPARTAMENTO DE NARIÑO - AÑO 2021 (Último dato oficial)**

Fuente: DANE - Estadísticas Vitales, Subdirección de Salud Pública, Oficina de Epidemiología

Municipio de Residencia - Grupo de causas de defunción (Lista de causas agrupadas 6/67 CIE-10 de OPS)	TOTAL	Hombres	Mujeres	Menor de 1 año	De 1 a 4 años	De 5 a 14 años	De 15 a 44 años	De 45 a 64 años	De 65 a 84 años	De 85 a 99 años	De 100 y más	Edad descon ocida
52678 Samaniego	203	118	85	2	0	2	43	36	58	61	1	0
204 Tumor maligno de la tráquea, los bronquios y el pulmón	1	0	1	0	0	0	0	1	0	0	0	0
211 Tumor maligno de otros órganos genitourinarios	1	0	1	0	0	0	1	0	0	0	0	0
212 Leucemia	1	1	0	0	0	0	0	1	0	0	0	0
213 Tumo maligno del tejido linfático, de otros órganos hematopoyéticos y de tejidos afines	1	1	0	0	0	0	0	0	0	1	0	0
214 Tumores malignos de otras localizaciones y de las no especificadas	1	1	0	0	0	0	0	0	0	1	0	0
215 Tumores in situ, benignos y los de comportamiento incierto o desconocido	1	0	1	0	0	0	0	1	0	0	0	0
304 Enfermedad cardiopulmonar, enfermedades de la circulación pulmonar y otras formas de enfermedad del corazón	1	1	0	0	0	0	0	1	0	0	0	0
306 Insuficiencia cardíaca	1	1	0	0	0	0	0	0	0	1	0	0
308 Aterosclerosis	1	0	1	0	0	0	0	0	1	0	0	0
404 Trastornos respiratorios específicos del período perinatal	1	1	0	1	0	0	0	0	0	0	0	0
503 Caídas	1	1	0	0	0	0	0	0	0	1	0	0
504 Accidentes por disparo de arma de fuego	1	1	0	0	0	0	1	0	0	0	0	0
510 Otros accidentes, inclusive secuelas	1	1	0	0	0	0	0	1	0	0	0	0
612 Embarazo, parto y puerperio	1	0	1	0	0	0	1	0	0	0	0	0
613 Malformaciones congénitas, deformidades y anomalías cromosómicas	1	0	1	1	0	0	0	0	0	0	0	0
52683 Sandoná	167	94	73	1	0	0	14	28	72	51	1	0
109 Resto de ciertas enfermedades infecciosas y parasitarias	35	18	17	0	0	0	3	11	17	3	1	0
303 Enfermedades isquémicas del corazón	22	12	10	0	0	0	0	0	7	15	0	0
605 Enfermedades crónicas de las vías respiratorias inferiores	14	6	8	0	0	0	0	2	5	7	0	0
307 Enfermedades cerebrovasculares	11	6	5	0	0	0	0	1	6	4	0	0
201 Tumor maligno del estómago	8	7	1	0	0	0	0	1	5	2	0	0
302 Enfermedades hipertensivas	7	5	2	0	0	0	0	0	3	4	0	0
304 Enfermedad cardiopulmonar, enfermedades de la circulación pulmonar y otras formas de enfermedad del corazón	6	3	3	0	0	0	0	1	2	3	0	0
215 Tumores in situ, benignos y los de comportamiento incierto o desconocido	5	3	2	0	0	0	0	1	3	1	0	0
610 Enfermedades del sistema urinario	5	3	2	0	0	0	0	0	2	3	0	0
108 Infecciones respiratorias agudas	4	2	2	0	0	0	0	2	1	1	0	0
606 Resto de enfermedades del sistema respiratorio	4	2	2	0	0	0	1	0	2	1	0	0
614 Resto de las enfermedades	4	2	2	0	0	0	0	0	2	2	0	0
204 Tumor maligno de la tráquea, los bronquios y el pulmón	3	1	2	0	0	0	0	3	0	0	0	0
207 Tumor maligno del cuello del útero	3	0	3	0	0	0	0	2	0	1	0	0



**DEFUNCIONES POR GRUPOS DE EDAD Y SEXO, SEGÚN MUNICIPIO DE RESIDENCIA Y GRUPOS DE CAUSAS DE DEFUNCIÓN
(LISTA DE CAUSAS AGRUPADAS 6/67 CIE-10 DE OPS)
DEPARTAMENTO DE NARIÑO - AÑO 2021 (Último dato oficial)**

Fuente: DANE - Estadísticas Vitales, Subdirección de Salud Pública, Oficina de Epidemiología

Municipio de Residencia - Grupo de causas de defunción (Lista de causas agrupadas 6/67 CIE-10 de OPS)	TOTAL	Hombres	Mujeres	Menor de 1 año	De 1 a 4 años	De 5 a 14 años	De 15 a 44 años	De 45 a 64 años	De 65 a 84 años	De 85 a 99 años	De 100 y más	Edad desconocida
52683 Sandoná	167	94	73	1	0	0	14	28	72	51	1	0
501 Accidentes de transporte terrestre	3	2	1	0	0	0	2	0	1	0	0	0
512 Agresiones (homicidios)	3	3	0	0	0	0	3	0	0	0	0	0
604 Enfermedades del sistema nervioso, excepto meningitis	3	2	1	0	0	0	0	1	1	1	0	0
202 Tumor maligno del colon y de la unión rectosigmoidea	2	1	1	0	0	0	0	0	2	0	0	0
210 Tumor maligno de la próstata	2	2	0	0	0	0	0	0	2	0	0	0
601 Diabetes mellitus	2	1	1	0	0	0	0	1	1	0	0	0
000 Signos, síntomas y afecciones mal definidas	1	0	1	0	0	0	0	0	0	1	0	0
106 Septicemia, excepto neonatal	1	1	0	0	0	0	0	0	1	0	0	0
203 Tumor maligno de los órganos digestivos y del peritoneo excepto estómago y colon	1	1	0	0	0	0	1	0	0	0	0	0
205 Tumor maligno de los órganos respiratorios e intratorácicos, excepto tráquea, bronquios y pulmón	1	1	0	0	0	0	0	0	1	0	0	0
206 Tumor maligno de la mama de la mujer	1	0	1	0	0	0	0	0	1	0	0	0
208 Tumor maligno del cuerpo del útero	1	0	1	0	0	0	0	0	1	0	0	0
212 Leucemia	1	1	0	0	0	0	0	0	1	0	0	0
214 Tumores malignos de otras localizaciones y de las no especificadas	1	0	1	0	0	0	0	1	0	0	0	0
309 Las demás enfermedades del sistema circulatorio	1	1	0	0	0	0	0	0	1	0	0	0
404 Trastornos respiratorios específicos del período perinatal	1	1	0	1	0	0	0	0	0	0	0	0
503 Caídas	1	1	0	0	0	0	0	0	1	0	0	0
505 Ahogamiento y sumersión accidentales	1	1	0	0	0	0	1	0	0	0	0	0
506 Accidentes que obstruyen la respiración	1	1	0	0	0	0	1	0	0	0	0	0
508 Exposición al humo, fuego y llamas	1	1	0	0	0	0	0	1	0	0	0	0
510 Otros accidentes, inclusive secuelas	1	0	1	0	0	0	0	0	1	0	0	0
511 Lesiones autoinfligidas intencionalmente (suicidios)	1	1	0	0	0	0	1	0	0	0	0	0
513 Eventos de intención no determinada	1	1	0	0	0	0	1	0	0	0	0	0
514 Las demás causas externas	1	0	1	0	0	0	0	0	0	1	0	0
607 Apendicitis, hernia de la cavidad abdominal y obstrucción intestinal	1	0	1	0	0	0	0	0	1	0	0	0
608 Cirrosis y ciertas otras enfermedades crónicas del hígado	1	0	1	0	0	0	0	0	1	0	0	0
611 Hiperplasia de la próstata	1	1	0	0	0	0	0	0	0	1	0	0
52685 San Bernardo	53	34	19	1	0	0	4	7	23	18	0	0
109 Resto de ciertas enfermedades infecciosas y parasitarias	10	7	3	0	0	0	2	0	4	4	0	0
307 Enfermedades cerebrovasculares	6	3	3	0	0	0	0	1	3	2	0	0



**DEFUNCIONES POR GRUPOS DE EDAD Y SEXO, SEGÚN MUNICIPIO DE RESIDENCIA Y GRUPOS DE CAUSAS DE DEFUNCIÓN
(LISTA DE CAUSAS AGRUPADAS 6/67 CIE-10 DE OPS)
DEPARTAMENTO DE NARIÑO - AÑO 2021 (Último dato oficial)**

Fuente: DANE - Estadísticas Vitales, Subdirección de Salud Pública, Oficina de Epidemiología

Municipio de Residencia - Grupo de causas de defunción (Lista de causas agrupadas 6/67 CIE-10 de OPS)	TOTAL	Hombres	Mujeres	Menor de 1 año	De 1 a 4 años	De 5 a 14 años	De 15 a 44 años	De 45 a 64 años	De 65 a 84 años	De 85 a 99 años	De 100 y más	Edad desconocida
52685 San Bernardo	53	34	19	1	0	0	4	7	23	18	0	0
303 Enfermedades isquémicas del corazón	4	3	1	0	0	0	0	1	3	0	0	0
000 Signos, síntomas y afecciones mal definidas	3	3	0	0	0	0	1	1	0	1	0	0
302 Enfermedades hipertensivas	3	3	0	0	0	0	0	1	0	2	0	0
606 Resto de enfermedades del sistema respiratorio	3	2	1	0	0	0	0	0	2	1	0	0
201 Tumor maligno del estómago	2	1	1	0	0	0	0	0	2	0	0	0
203 Tumor maligno de los órganos digestivos y del peritoneo excepto estómago y colon	2	1	1	0	0	0	0	0	1	1	0	0
304 Enfermedad cardiopulmonar, enfermedades de la circulación pulmonar y otras formas de enfermedad del corazón	2	1	1	0	0	0	0	0	1	1	0	0
510 Otros accidentes, inclusive secuelas	2	0	2	0	0	0	0	0	1	1	0	0
605 Enfermedades crónicas de las vías respiratorias inferiores	2	0	2	0	0	0	0	0	0	2	0	0
609 Resto de enfermedades del sistema digestivo	2	1	1	0	0	0	0	1	0	1	0	0
206 Tumor maligno de la mama de la mujer	1	0	1	0	0	0	0	0	0	1	0	0
210 Tumor maligno de la próstata	1	1	0	0	0	0	0	0	1	0	0	0
214 Tumores malignos de otras localizaciones y de las no especificadas	1	0	1	0	0	0	1	0	0	0	0	0
215 Tumores in situ, benignos y los de comportamiento incierto o desconocido	1	1	0	0	0	0	0	0	1	0	0	0
309 Las demás enfermedades del sistema circulatorio	1	1	0	0	0	0	0	0	1	0	0	0
402 Feto y recién nacido afectados por complicaciones obstétricas y traumatismo del nacimiento	1	1	0	1	0	0	0	0	0	0	0	0
503 Caídas	1	1	0	0	0	0	0	0	1	0	0	0
511 Lesiones autoinfligidas intencionalmente (suicidios)	1	1	0	0	0	0	0	0	1	0	0	0
513 Eventos de intención no determinada	1	1	0	0	0	0	0	1	0	0	0	0
602 Deficiencias nutricionales y anemias nutricionales	1	0	1	0	0	0	0	0	0	1	0	0
604 Enfermedades del sistema nervioso, excepto meningitis	1	1	0	0	0	0	0	0	1	0	0	0
614 Resto de las enfermedades	1	1	0	0	0	0	0	1	0	0	0	0
52687 San Lorenzo	103	57	46	0	1	0	5	16	52	27	2	0
109 Resto de ciertas enfermedades infecciosas y parasitarias	19	11	8	0	0	0	1	6	9	3	0	0
610 Enfermedades del sistema urinario	7	3	4	0	0	0	0	3	2	2	0	0
201 Tumor maligno del estómago	5	3	2	0	0	0	0	1	4	0	0	0
000 Signos, síntomas y afecciones mal definidas	4	2	2	0	0	0	0	0	0	4	0	0
108 Infecciones respiratorias agudas	3	2	1	0	0	0	0	1	2	0	0	0
609 Resto de enfermedades del sistema digestivo	3	1	2	0	0	0	0	0	1	1	1	0
614 Resto de las enfermedades	3	0	3	0	0	0	0	0	2	1	0	0



**DEFUNCIONES POR GRUPOS DE EDAD Y SEXO, SEGÚN MUNICIPIO DE RESIDENCIA Y GRUPOS DE CAUSAS DE DEFUNCIÓN
(LISTA DE CAUSAS AGRUPADAS 6/67 CIE-10 DE OPS)**

DEPARTAMENTO DE NARIÑO - AÑO 2021 (Último dato oficial)

Fuente: DANE - Estadísticas Vitales, Subdirección de Salud Pública, Oficina de Epidemiología

Municipio de Residencia - Grupo de causas de defunción (Lista de causas agrupadas 6/67 CIE-10 de OPS)	TOTAL	Hombres	Mujeres	Menor de 1 año	De 1 a 4 años	De 5 a 14 años	De 15 a 44 años	De 45 a 64 años	De 65 a 84 años	De 85 a 99 años	De 100 y más	Edad desconocida
52687 San Lorenzo	103	57	46	0	1	0	5	16	52	27	2	0
203 Tumor maligno de los órganos digestivos y del peritoneo excepto estómago y colon	2	2	0	0	0	0	0	0	2	0	0	0
213 Tumor maligno del tejido linfático, de otros órganos hematopoyéticos y de tejidos afines	2	1	1	0	0	0	0	0	2	0	0	0
207 Tumor maligno del cuello del útero	1	0	1	0	0	0	0	0	1	0	0	0
613 Malformaciones congénitas, deformidades y anomalías cromosómicas	1	1	0	0	1	0	0	0	0	0	0	0
52693 San Pablo	114	63	51	2	0	1	16	10	55	27	3	0
303 Enfermedades isquémicas del corazón	18	9	9	0	0	0	0	0	7	10	1	0
109 Resto de ciertas enfermedades infecciosas y parasitarias	16	9	7	0	0	0	2	3	11	0	0	0
302 Enfermedades hipertensivas	12	9	3	0	0	0	0	0	8	4	0	0
201 Tumor maligno del estómago	8	5	3	0	0	0	0	0	7	1	0	0
307 Enfermedades cerebrovasculares	7	3	4	0	0	0	1	1	3	2	0	0
512 Agresiones (homicidios)	6	5	1	0	0	0	5	1	0	0	0	0
501 Accidentes de transporte terrestre	5	4	1	0	0	0	3	0	2	0	0	0
513 Eventos de intención no determinada	4	4	0	0	0	0	2	0	2	0	0	0
000 Signos, síntomas y afecciones mal definidas	3	0	3	0	0	1	0	0	1	1	0	0
214 Tumores malignos de otras localizaciones y de las no especificadas	3	0	3	0	0	0	1	0	1	1	0	0
309 Las demás enfermedades del sistema circulatorio	3	1	2	0	0	0	1	1	1	0	0	0
606 Resto de enfermedades del sistema respiratorio	3	2	1	0	0	0	0	1	0	2	0	0
108 Infecciones respiratorias agudas	2	1	1	0	0	0	0	0	2	0	0	0
605 Enfermedades crónicas de las vías respiratorias inferiores	2	2	0	0	0	0	0	0	1	1	0	0
106 Septicemia, excepto neonatal	1	1	0	0	0	0	1	0	0	0	0	0
203 Tumor maligno de los órganos digestivos y del peritoneo excepto estómago y colon	1	1	0	0	0	0	0	0	1	0	0	0
206 Tumor maligno de la mama de la mujer	1	0	1	0	0	0	0	0	1	0	0	0
215 Tumores in situ, benignos y los de comportamiento incierto o desconocido	1	0	1	0	0	0	0	1	0	0	0	0
304 Enfermedad cardiopulmonar, enfermedades de la circulación pulmonar y otras formas de enfermedad del corazón	1	0	1	0	0	0	0	0	1	0	0	0
306 Insuficiencia cardíaca	1	1	0	0	0	0	0	0	1	0	0	0
404 Trastornos respiratorios específicos del período perinatal	1	0	1	1	0	0	0	0	0	0	0	0
601 Diabetes mellitus	1	1	0	0	0	0	0	1	0	0	0	0
603 Trastornos mentales y del comportamiento	1	0	1	0	0	0	0	1	0	0	0	0
604 Enfermedades del sistema nervioso, excepto meningitis	1	0	1	0	0	0	0	0	0	0	1	0
607 Apendicitis, hernia de la cavidad abdominal y obstrucción intestinal	1	0	1	0	0	0	0	0	1	0	0	0



**DEFUNCIONES POR GRUPOS DE EDAD Y SEXO, SEGÚN MUNICIPIO DE RESIDENCIA Y GRUPOS DE CAUSAS DE DEFUNCIÓN
(LISTA DE CAUSAS AGRUPADAS 6/67 CIE-10 DE OPS)
DEPARTAMENTO DE NARIÑO - AÑO 2021 (Último dato oficial)**

Fuente: DANE - Estadísticas Vitales, Subdirección de Salud Pública, Oficina de Epidemiología

Municipio de Residencia - Grupo de causas de defunción (Lista de causas agrupadas 6/67 CIE-10 de OPS)	TOTAL	Hombres	Mujeres	Menor de 1 año	De 1 a 4 años	De 5 a 14 años	De 15 a 44 años	De 45 a 64 años	De 65 a 84 años	De 85 a 99 años	De 100 y más	Edad descon ocida
52687 San Lorenzo	103	57	46	0	1	0	5	16	52	27	2	0
610 Enfermedades del sistema urinario	4	1	3	0	0	0	0	0	1	2	1	0
609 Resto de enfermedades del sistema digestivo	3	2	1	0	0	0	0	0	2	1	0	0
614 Resto de las enfermedades	3	1	2	0	0	0	0	0	1	2	0	0
613 Malformaciones congénitas, deformidades y anomalías cromosómicas	1	1	0	1	0	0	0	0	0	0	0	0
52694 San Pedro de Cartago	42	23	19	0	0	1	2	5	21	13	0	0
109 Resto de ciertas enfermedades infecciosas y parasitarias	6	5	1	0	0	0	0	1	4	1	0	0
302 Enfermedades hipertensivas	5	0	5	0	0	0	0	0	1	4	0	0
303 Enfermedades isquémicas del corazón	4	2	2	0	0	0	0	0	3	1	0	0
307 Enfermedades cerebrovasculares	4	4	0	0	0	0	0	0	2	2	0	0
214 Tumores malignos de otras localizaciones y de las no especificadas	3	1	2	0	0	0	0	1	1	1	0	0
601 Diabetes mellitus	3	2	1	0	0	0	0	1	2	0	0	0
605 Enfermedades crónicas de las vías respiratorias inferiores	3	0	3	0	0	0	0	0	2	1	0	0
108 Infecciones respiratorias agudas	2	0	2	0	0	0	0	0	1	1	0	0
201 Tumor maligno del estómago	2	1	1	0	0	0	0	0	2	0	0	0
203 Tumor maligno de los órganos digestivos y del peritoneo excepto estómago y colon	2	1	1	0	0	0	0	1	1	0	0	0
511 Lesiones autoinfligidas intencionalmente (suicidios)	2	1	1	0	0	1	1	0	0	0	0	0
609 Resto de enfermedades del sistema digestivo	2	2	0	0	0	0	0	1	0	1	0	0
107 Enfermedad por el VIH (SIDA)	1	1	0	0	0	0	1	0	0	0	0	0
604 Enfermedades del sistema nervioso, excepto meningitis	1	1	0	0	0	0	0	0	1	0	0	0
610 Enfermedades del sistema urinario	1	1	0	0	0	0	0	0	1	0	0	0
614 Resto de las enfermedades	1	1	0	0	0	0	0	0	0	1	0	0
52696 Santa Bárbara	32	20	12	2	0	1	7	8	11	3	0	0
000 Signos, síntomas y afecciones mal definidas	9	6	3	0	0	0	2	3	1	3	0	0
303 Enfermedades isquémicas del corazón	3	2	1	0	0	0	0	1	2	0	0	0
512 Agresiones (homicidios)	3	3	0	0	0	0	2	1	0	0	0	0
101 Enfermedades infecciosas intestinales	2	0	2	0	0	0	0	0	2	0	0	0
302 Enfermedades hipertensivas	2	2	0	0	0	0	1	1	0	0	0	0
307 Enfermedades cerebrovasculares	2	1	1	0	0	0	0	1	1	0	0	0
613 Malformaciones congénitas, deformidades y anomalías cromosómicas	2	1	1	2	0	0	0	0	0	0	0	0
210 Tumor maligno de la próstata	1	1	0	0	0	0	0	0	1	0	0	0



**DEFUNCIONES POR GRUPOS DE EDAD Y SEXO, SEGÚN MUNICIPIO DE RESIDENCIA Y GRUPOS DE CAUSAS DE DEFUNCIÓN
(LISTA DE CAUSAS AGRUPADAS 6/67 CIE-10 DE OPS)**

DEPARTAMENTO DE NARIÑO - AÑO 2021 (Último dato oficial)

Fuente: DANE - Estadísticas Vitales, Subdirección de Salud Pública, Oficina de Epidemiología

Municipio de Residencia - Grupo de causas de defunción (Lista de causas agrupadas 6/67 CIE-10 de OPS)	TOTAL	Hombres	Mujeres	Menor de 1 año	De 1 a 4 años	De 5 a 14 años	De 15 a 44 años	De 45 a 64 años	De 65 a 84 años	De 85 a 99 años	De 100 y más	Edad desconocida
52696 Santa Bárbara	32	20	12	2	0	1	7	8	11	3	0	0
211 Tumor maligno de otros órganos genitourinarios	1	0	1	0	0	0	0	0	1	0	0	0
214 Tumores malignos de otras localizaciones y de las no especificadas	1	0	1	0	0	1	0	0	0	0	0	0
510 Otros accidentes, inclusive secuelas	1	1	0	0	0	0	1	0	0	0	0	0
513 Eventos de intención no determinada	1	1	0	0	0	0	1	0	0	0	0	0
602 Deficiencias nutricionales y anemias nutricionales	1	1	0	0	0	0	0	0	1	0	0	0
605 Enfermedades crónicas de las vías respiratorias inferiores	1	1	0	0	0	0	0	0	1	0	0	0
606 Resto de enfermedades del sistema respiratorio	1	0	1	0	0	0	0	1	0	0	0	0
607 Apendicitis, hernia de la cavidad abdominal y obstrucción intestinal	1	0	1	0	0	0	0	0	1	0	0	0
52699 Santacruz	66	39	27	2	1	2	15	11	24	10	1	0
303 Enfermedades isquémicas del corazón	9	6	3	0	0	0	0	2	7	0	0	0
109 Resto de ciertas enfermedades infecciosas y parasitarias	6	3	3	0	0	0	1	2	2	1	0	0
302 Enfermedades hipertensivas	5	1	4	0	0	0	0	0	3	2	0	0
510 Otros accidentes, inclusive secuelas	5	4	1	0	0	0	3	2	0	0	0	0
000 Signos, síntomas y afecciones mal definidas	4	3	1	0	0	0	1	0	1	2	0	0
306 Insuficiencia cardíaca	4	2	2	0	0	0	0	0	3	1	0	0
512 Agresiones (homicidios)	3	3	0	0	0	0	2	1	0	0	0	0
601 Diabetes mellitus	3	1	2	0	0	0	0	0	2	1	0	0
604 Enfermedades del sistema nervioso, excepto meningitis	3	2	1	0	1	0	2	0	0	0	0	0
108 Infecciones respiratorias agudas	2	1	1	0	0	1	1	0	0	0	0	0
201 Tumor maligno del estómago	2	0	2	0	0	0	1	1	0	0	0	0
203 Tumor maligno de los órganos digestivos y del peritoneo excepto estómago y colon	2	1	1	0	0	0	0	1	1	0	0	0
304 Enfermedad cardiopulmonar, enfermedades de la circulación pulmonar y otras formas de enfermedad del corazón	2	1	1	0	0	0	0	0	0	1	1	0
406 Resto de ciertas afecciones originadas en el período perinatal	2	1	1	2	0	0	0	0	0	0	0	0
501 Accidentes de transporte terrestre	2	1	1	0	0	1	1	0	0	0	0	0
511 Lesiones autoinfligidas intencionalmente (suicidios)	2	2	0	0	0	0	2	0	0	0	0	0
513 Eventos de intención no determinada	2	2	0	0	0	0	0	0	2	0	0	0
610 Enfermedades del sistema urinario	2	0	2	0	0	0	0	0	2	0	0	0
102 Tuberculosis	1	0	1	0	0	0	0	1	0	0	0	0
210 Tumor maligno de la próstata	1	1	0	0	0	0	0	0	1	0	0	0
307 Enfermedades cerebrovasculares	1	1	0	0	0	0	1	0	0	0	0	0



**DEFUNCIONES POR GRUPOS DE EDAD Y SEXO, SEGÚN MUNICIPIO DE RESIDENCIA Y GRUPOS DE CAUSAS DE DEFUNCIÓN
(LISTA DE CAUSAS AGRUPADAS 6/67 CIE-10 DE OPS)**

DEPARTAMENTO DE NARIÑO - AÑO 2021 (Último dato oficial)

Fuente: DANE - Estadísticas Vitales, Subdirección de Salud Pública, Oficina de Epidemiología

Municipio de Residencia - Grupo de causas de defunción (Lista de causas agrupadas 6/67 CIE-10 de OPS)	TOTAL	Hombres	Mujeres	Menor de 1 año	De 1 a 4 años	De 5 a 14 años	De 15 a 44 años	De 45 a 64 años	De 65 a 84 años	De 85 a 99 años	De 100 y más	Edad desconocida
52699 Santacruz	66	39	27	2	1	2	15	11	24	10	1	0
605 Enfermedades crónicas de las vías respiratorias inferiores	1	1	0	0	0	0	0	0	0	1	0	0
606 Resto de enfermedades del sistema respiratorio	1	1	0	0	0	0	0	1	0	0	0	0
609 Resto de enfermedades del sistema digestivo	1	1	0	0	0	0	0	0	0	1	0	0
52720 Sapuyes	38	18	20	1	0	0	3	4	19	11	0	0
303 Enfermedades isquémicas del corazón	12	4	8	0	0	0	0	0	7	5	0	0
109 Resto de ciertas enfermedades infecciosas y parasitarias	8	6	2	0	0	0	1	2	4	1	0	0
108 Infecciones respiratorias agudas	3	3	0	0	0	0	1	0	2	0	0	0
605 Enfermedades crónicas de las vías respiratorias inferiores	3	1	2	0	0	0	0	0	0	3	0	0
613 Malformaciones congénitas, deformidades y anomalías cromosómicas	2	0	2	1	0	0	0	0	1	0	0	0
000 Signos, síntomas y afecciones mal definidas	1	0	1	0	0	0	0	0	1	0	0	0
203 Tumo maligno de los órganos digestivos y del peritoneo excepto estómago y colon	1	1	0	0	0	0	0	1	0	0	0	0
214 Tumores malignos de otras localizaciones y de las no especificadas	1	0	1	0	0	0	0	0	1	0	0	0
302 Enfermedades hipertensivas	1	0	1	0	0	0	0	0	0	1	0	0
306 Insuficiencia cardíaca	1	0	1	0	0	0	0	0	0	1	0	0
307 Enfermedades cerebrovasculares	1	0	1	0	0	0	0	0	1	0	0	0
309 Las demás enfermedades del sistema circulatorio	1	1	0	0	0	0	0	1	0	0	0	0
510 Otros accidentes, inclusive secuelas	1	1	0	0	0	0	1	0	0	0	0	0
608 Cirrosis y ciertas otras enfermedades crónicas del hígado	1	0	1	0	0	0	0	0	1	0	0	0
609 Resto de enfermedades del sistema digestivo	1	1	0	0	0	0	0	0	1	0	0	0
52786 Taminango	143	85	58	3	0	0	25	18	51	44	2	0
109 Resto de ciertas enfermedades infecciosas y parasitarias	25	15	10	0	0	0	3	5	14	3	0	0
303 Enfermedades isquémicas del corazón	25	11	14	0	0	0	1	4	5	14	1	0
307 Enfermedades cerebrovasculares	13	11	2	0	0	0	0	2	8	3	0	0
602 Deficiencias nutricionales y anemias nutricionales	13	4	9	0	0	0	0	1	3	9	0	0
501 Accidentes de transporte terrestre	9	7	2	0	0	0	9	0	0	0	0	0
302 Enfermedades hipertensivas	8	4	4	0	0	0	1	0	3	4	0	0
304 Enfermedad cardiopulmonar, enfermedades de la circulación pulmonar y otras formas de enfermedad del corazón	5	4	1	0	0	0	1	0	1	2	1	0
512 Agresiones (homicidios)	5	5	0	0	0	0	5	0	0	0	0	0
605 Enfermedades crónicas de las vías respiratorias inferiores	5	4	1	0	0	0	0	0	3	2	0	0
601 Diabetes mellitus	3	1	2	0	0	0	1	0	2	0	0	0



**DEFUNCIONES POR GRUPOS DE EDAD Y SEXO, SEGÚN MUNICIPIO DE RESIDENCIA Y GRUPOS DE CAUSAS DE DEFUNCIÓN
(LISTA DE CAUSAS AGRUPADAS 6/67 CIE-10 DE OPS)
DEPARTAMENTO DE NARIÑO - AÑO 2021 (Último dato oficial)**

Fuente: DANE - Estadísticas Vitales, Subdirección de Salud Pública, Oficina de Epidemiología

Municipio de Residencia - Grupo de causas de defunción (Lista de causas agrupadas 6/67 CIE-10 de OPS)	TOTAL	Hombres	Mujeres	Menor de 1 año	De 1 a 4 años	De 5 a 14 años	De 15 a 44 años	De 45 a 64 años	De 65 a 84 años	De 85 a 99 años	De 100 y más	Edad desconocida
52786 Taminango	143	85	58	3	0	0	25	18	51	44	2	0
610 Enfermedades del sistema urinario	3	1	2	0	0	0	0	1	1	1	0	0
210 Tumor maligno de la próstata	2	2	0	0	0	0	0	0	2	0	0	0
215 Tumores in situ, benignos y los de comportamiento incierto o desconocido	2	2	0	0	0	0	1	0	1	0	0	0
404 Trastornos respiratorios específicos del período perinatal	2	0	2	2	0	0	0	0	0	0	0	0
511 Lesiones autoinfligidas intencionalmente (suicidios)	2	1	1	0	0	0	1	1	0	0	0	0
513 Eventos de intención no determinada	2	2	0	0	0	0	0	0	1	1	0	0
604 Enfermedades del sistema nervioso, excepto meningitis	2	0	2	0	0	0	1	0	1	0	0	0
609 Resto de enfermedades del sistema digestivo	2	0	2	0	0	0	0	0	2	0	0	0
614 Resto de las enfermedades	2	2	0	0	0	0	0	0	0	2	0	0
000 Signos, síntomas y afecciones mal definidas	1	1	0	0	0	0	0	0	0	1	0	0
101 Enfermedades infecciosas intestinales	1	1	0	0	0	0	0	1	0	0	0	0
107 Enfermedad por el VIH (SIDA)	1	1	0	0	0	0	1	0	0	0	0	0
108 Infecciones respiratorias agudas	1	1	0	0	0	0	0	1	0	0	0	0
201 Tumor maligno del estómago	1	0	1	0	0	0	0	0	1	0	0	0
202 Tumor maligno del colon y de la unión rectosigmoidea	1	1	0	0	0	0	0	0	1	0	0	0
203 Tumor maligno de los órganos digestivos y del peritoneo excepto estómago y colon	1	1	0	0	0	0	0	0	1	0	0	0
211 Tumor maligno de otros órganos genitourinarios	1	1	0	0	0	0	0	0	1	0	0	0
214 Tumores malignos de otras localizaciones y de las no especificadas	1	0	1	0	0	0	0	1	0	0	0	0
306 Insuficiencia cardíaca	1	1	0	0	0	0	0	0	0	1	0	0
309 Las demás enfermedades del sistema circulatorio	1	0	1	0	0	0	0	0	0	1	0	0
402 Feto y recién nacido afectados por complicaciones obstétricas y traumatismo del nacimiento	1	1	0	1	0	0	0	0	0	0	0	0
608 Cirrosis y ciertas otras enfermedades crónicas del hígado	1	0	1	0	0	0	0	1	0	0	0	0
52788 Tangua	88	48	40	1	0	0	7	16	41	23	0	0
109 Resto de ciertas enfermedades infecciosas y parasitarias	20	12	8	0	0	0	2	7	8	3	0	0
303 Enfermedades isquémicas del corazón	14	5	9	0	0	0	0	1	7	6	0	0
307 Enfermedades cerebrovasculares	9	5	4	0	0	0	1	0	5	3	0	0
201 Tumor maligno del estómago	5	3	2	0	0	0	1	2	1	1	0	0
605 Enfermedades crónicas de las vías respiratorias inferiores	4	4	0	0	0	0	0	0	3	1	0	0
302 Enfermedades hipertensivas	3	1	2	0	0	0	0	0	0	3	0	0
501 Accidentes de transporte terrestre	3	3	0	0	0	0	1	2	0	0	0	0

**DEFUNCIONES POR GRUPOS DE EDAD Y SEXO, SEGÚN MUNICIPIO DE RESIDENCIA Y GRUPOS DE CAUSAS DE DEFUNCIÓN
(LISTA DE CAUSAS AGRUPADAS 6/67 CIE-10 DE OPS)**

DEPARTAMENTO DE NARIÑO - AÑO 2021 (Último dato oficial)

Fuente: DANE - Estadísticas Vitales, Subdirección de Salud Pública, Oficina de Epidemiología

Municipio de Residencia - Grupo de causas de defunción (Lista de causas agrupadas 6/67 CIE-10 de OPS)	TOTAL	Hombres	Mujeres	Menor de 1 año	De 1 a 4 años	De 5 a 14 años	De 15 a 44 años	De 45 a 64 años	De 65 a 84 años	De 85 a 99 años	De 100 y más	Edad descon ocida
52788 Tangua	88	48	40	1	0	0	7	16	41	23	0	0
000 Signos, síntomas y afecciones mal definidas	2	1	1	0	0	0	0	0	2	0	0	0
214 Tumores malignos de otras localizaciones y de las no especificadas	2	1	1	0	0	0	0	0	1	1	0	0
304 Enfermedad cardiopulmonar, enfermedades de la circulación pulmonar y otras formas de enfermedad del corazón	2	2	0	0	0	0	0	0	1	1	0	0
607 Apendicitis, hernia de la cavidad abdominal y obstrucción intestinal	2	0	2	0	0	0	0	0	1	1	0	0
614 Resto de las enfermedades	2	2	0	0	0	0	0	0	2	0	0	0
108 Infecciones respiratorias agudas	1	1	0	0	0	0	0	0	1	0	0	0
203 Tumo maligno de los órganos digestivos y del peritoneo excepto estómago y colon	1	0	1	0	0	0	0	1	0	0	0	0
204 Tumor maligno de la tráquea, los bronquios y el pulmón	1	1	0	0	0	0	0	0	0	1	0	0
206 Tumor maligno de la mama de la mujer	1	0	1	0	0	0	0	0	1	0	0	0
207 Tumor maligno del cuello del útero	1	0	1	0	0	0	0	0	1	0	0	0
211 Tumor maligno de otros órganos genitourinarios	1	1	0	0	0	0	0	1	0	0	0	0
212 Leucemia	1	0	1	0	0	0	0	0	1	0	0	0
215 Tumores in situ, benignos y los de comportamiento incierto o desconocido	1	0	1	0	0	0	0	0	1	0	0	0
503 Caídas	1	0	1	0	0	0	0	1	0	0	0	0
511 Lesiones autoinfligidas intencionalmente (suicidios)	1	1	0	0	0	0	1	0	0	0	0	0
513 Eventos de intención no determinada	1	1	0	0	0	0	1	0	0	0	0	0
601 Diabetes mellitus	1	0	1	0	0	0	0	0	1	0	0	0
602 Deficiencias nutricionales y anemias nutricionales	1	0	1	0	0	0	0	0	0	1	0	0
603 Trastornos mentales y del comportamiento	1	0	1	0	0	0	0	0	1	0	0	0
604 Enfermedades del sistema nervioso, excepto meningitis	1	1	0	0	0	0	0	0	0	1	0	0
606 Resto de enfermedades del sistema respiratorio	1	0	1	0	0	0	0	0	1	0	0	0
608 Cirrosis y ciertas otras enfermedades crónicas del hígado	1	1	0	0	0	0	0	0	1	0	0	0
609 Resto de enfermedades del sistema digestivo	1	0	1	0	0	0	0	0	1	0	0	0
610 Enfermedades del sistema urinario	1	1	0	0	0	0	0	1	0	0	0	0
613 Malformaciones congénitas, deformidades y anomalías cromosómicas	1	1	0	1	0	0	0	0	0	0	0	0
52835 San Andrés de Tumaco	1204	715	489	40	13	13	350	284	354	143	7	0
512 Agresiones (homicidios)	194	177	17	0	1	0	170	20	3	0	0	0
109 Resto de ciertas enfermedades infecciosas y parasitarias	158	83	75	0	1	1	19	70	60	7	0	0
303 Enfermedades isquémicas del corazón	106	64	42	0	0	0	11	21	37	35	2	0
307 Enfermedades cerebrovasculares	82	32	50	1	0	0	7	21	38	15	0	0

**DEFUNCIONES POR GRUPOS DE EDAD Y SEXO, SEGÚN MUNICIPIO DE RESIDENCIA Y GRUPOS DE CAUSAS DE DEFUNCIÓN
(LISTA DE CAUSAS AGRUPADAS 6/67 CIE-10 DE OPS)
DEPARTAMENTO DE NARIÑO - AÑO 2021 (Último dato oficial)**

Fuente: DANE - Estadísticas Vitales, Subdirección de Salud Pública, Oficina de Epidemiología

Municipio de Residencia - Grupo de causas de defunción (Lista de causas agrupadas 6/67 CIE-10 de OPS)	TOTAL	Hombres	Mujeres	Menor de 1 año	De 1 a 4 años	De 5 a 14 años	De 15 a 44 años	De 45 a 64 años	De 65 a 84 años	De 85 a 99 años	De 100 y más	Edad desconocida
52835 San Andrés de Tumaco	1.204	715	489	40	13	13	350	284	354	143	7	0
108 Infecciones respiratorias agudas	81	35	46	2	0	0	4	27	34	14	0	0
302 Enfermedades hipertensivas	55	26	29	0	0	0	3	12	19	19	2	0
501 Accidentes de transporte terrestre	55	47	8	1	0	2	33	14	5	0	0	0
000 Signos, síntomas y afecciones mal definidas	44	24	20	1	0	0	6	6	18	13	0	0
601 Diabetes mellitus	43	11	32	0	0	0	6	12	20	5	0	0
605 Enfermedades crónicas de las vías respiratorias inferiores	26	15	11	0	0	0	2	6	14	3	1	0
609 Resto de enfermedades del sistema digestivo	23	15	8	0	0	1	4	5	6	7	0	0
610 Enfermedades del sistema urinario	21	13	8	0	0	0	2	2	9	7	1	0
107 Enfermedad por el VIH (SIDA)	18	10	8	0	0	0	10	7	1	0	0	0
614 Resto de las enfermedades	18	10	8	1	0	2	5	6	2	2	0	0
215 Tumores in situ, benignos y los de comportamiento incierto o desconocido	15	6	9	1	0	1	3	3	4	3	0	0
513 Eventos de intención no determinada	15	10	5	0	0	1	12	1	1	0	0	0
304 Enfermedad cardiopulmonar, enfermedades de la circulación pulmonar y otras formas de enfermedad del corazón	14	11	3	0	0	0	3	3	5	3	0	0
502 Los demás accidentes de transporte y los no especificados	14	9	5	0	2	2	8	2	0	0	0	0
505 Ahogamiento y sumersión accidentales	13	12	1	0	4	2	5	2	0	0	0	0
404 Trastornos respiratorios específicos del período perinatal	12	6	6	12	0	0	0	0	0	0	0	0
203 Tumor maligno de los órganos digestivos y del peritoneo excepto estómago y colon	10	3	7	0	0	0	1	3	6	0	0	0
210 Tumor maligno de la próstata	10	10	0	0	0	0	0	1	9	0	0	0
604 Enfermedades del sistema nervioso, excepto meningitis	10	4	6	0	0	0	2	2	4	1	1	0
607 Apendicitis, hernia de la cavidad abdominal y obstrucción intestinal	10	6	4	0	1	1	0	3	4	1	0	0
613 Malformaciones congénitas, deformidades y anomalías cromosómicas	10	6	4	8	2	0	0	0	0	0	0	0
204 Tumor maligno de la tráquea, los bronquios y el pulmón	9	6	3	0	0	0	0	2	7	0	0	0
206 Tumor maligno de la mama de la mujer	9	0	9	0	0	0	3	2	4	0	0	0
214 Tumores malignos de otras localizaciones y de las no especificadas	9	5	4	0	0	0	1	4	3	1	0	0
608 Cirrosis y ciertas otras enfermedades crónicas del hígado	9	4	5	0	0	0	2	5	2	0	0	0
612 Embarazo, parto y puerperio	9	0	9	0	0	0	9	0	0	0	0	0
201 Tumor maligno del estómago	8	6	2	0	0	0	0	4	3	1	0	0
511 Lesiones autoinfligidas intencionalmente (suicidios)	8	8	0	0	0	0	7	1	0	0	0	0
602 Deficiencias nutricionales y anemias nutricionales	8	5	3	1	0	0	1	0	5	1	0	0
606 Resto de enfermedades del sistema respiratorio	8	3	5	0	0	0	1	3	4	0	0	0



**DEFUNCIONES POR GRUPOS DE EDAD Y SEXO, SEGÚN MUNICIPIO DE RESIDENCIA Y GRUPOS DE CAUSAS DE DEFUNCIÓN
(LISTA DE CAUSAS AGRUPADAS 6/67 CIE-10 DE OPS)
DEPARTAMENTO DE NARIÑO - AÑO 2021 (Último dato oficial)**

Fuente: DANE - Estadísticas Vitales, Subdirección de Salud Pública, Oficina de Epidemiología

Municipio de Residencia - Grupo de causas de defunción (Lista de causas agrupadas 6/67 CIE-10 de OPS)	TOTAL	Hombres	Mujeres	Menor de 1 año	De 1 a 4 años	De 5 a 14 años	De 15 a 44 años	De 45 a 64 años	De 65 a 84 años	De 85 a 99 años	De 100 y más	Edad desconocida
52835 San Andrés de Tumaco	1.204	715	489	40	13	13	350	284	354	143	7	0
309 Las demás enfermedades del sistema circulatorio	7	3	4	0	0	0	0	2	2	3	0	0
510 Otros accidentes, inclusive secuelas	6	4	2	0	0	0	3	2	0	1	0	0
102 Tuberculosis	5	1	4	0	0	0	1	1	3	0	0	0
207 Tumor maligno del cuello del útero	5	0	5	0	0	0	0	3	2	0	0	0
306 Insuficiencia cardíaca	5	3	2	0	0	0	0	1	4	0	0	0
603 Trastornos mentales y del comportamiento	5	3	2	0	0	0	0	1	3	1	0	0
101 Enfermedades infecciosas intestinales	4	1	3	2	0	0	0	0	2	0	0	0
405 Sepsis bacteriana del recién nacido	4	2	2	4	0	0	0	0	0	0	0	0
402 Feto y recién nacido afectados por complicaciones obstétricas y traumatismo del nacimiento	3	2	1	3	0	0	0	0	0	0	0	0
406 Resto de ciertas afecciones originadas en el período perinatal	3	2	1	3	0	0	0	0	0	0	0	0
508 Exposición al humo, fuego y llamas	3	2	1	0	1	0	1	1	0	0	0	0
202 Tumor maligno del colon y de la unión rectosigmoidea	2	0	2	0	0	0	0	0	2	0	0	0
208 Tumor maligno del cuerpo del útero	2	0	2	0	0	0	0	0	2	0	0	0
209 Tumor maligno del útero, parte no especificada	2	0	2	0	0	0	0	0	2	0	0	0
211 Tumor maligno de otros órganos genitourinarios	2	1	1	0	0	0	0	1	1	0	0	0
507 Exposición a la corriente eléctrica	2	2	0	0	1	0	1	0	0	0	0	0
509 Envenenamiento accidental por exposición a sustancias nocivas	2	1	1	0	0	0	1	1	0	0	0	0
514 Las demás causas externas	2	2	0	0	0	0	2	0	0	0	0	0
106 Septicemia, excepto neonatal	1	0	1	0	0	0	0	0	1	0	0	0
205 Tumor maligno de los órganos respiratorios e intratorácicos, excepto tráquea, bronquios y pulmón	1	1	0	0	0	0	0	0	1	0	0	0
212 Leucemia	1	0	1	0	0	0	1	0	0	0	0	0
213 Tumor maligno del tejido linfático, de otros órganos hematopoyéticos y de tejidos afines	1	1	0	0	0	0	0	1	0	0	0	0
503 Caídas	1	1	0	0	0	0	0	0	1	0	0	0
611 Hiperplasia de la próstata	1	1	0	0	0	0	0	0	1	0	0	0
52838 Túquerres	357	189	168	0	1	0	36	74	159	85	2	0
303 Enfermedades isquémicas del corazón	66	35	31	0	0	0	1	5	28	32	0	0
109 Resto de ciertas enfermedades infecciosas y parasitarias	62	31	31	0	0	0	4	21	33	4	0	0
605 Enfermedades crónicas de las vías respiratorias inferiores	28	17	11	0	0	0	0	3	10	15	0	0
307 Enfermedades cerebrovasculares	23	11	12	0	0	0	0	4	15	4	0	0
609 Resto de enfermedades del sistema digestivo	18	10	8	0	0	0	0	2	8	7	1	0
201 Tumor maligno del estómago	13	10	3	0	0	0	1	5	7	0	0	0
601 Diabetes mellitus	13	6	7	0	0	0	0	3	7	3	0	0
302 Enfermedades hipertensivas	11	5	6	0	0	0	0	0	4	7	0	0



**DEFUNCIONES POR GRUPOS DE EDAD Y SEXO, SEGÚN MUNICIPIO DE RESIDENCIA Y GRUPOS DE CAUSAS DE DEFUNCIÓN
(LISTA DE CAUSAS AGRUPADAS 6/67 CIE-10 DE OPS)
DEPARTAMENTO DE NARIÑO - AÑO 2021 (Último dato oficial)**

Fuente: DANE - Estadísticas Vitales, Subdirección de Salud Pública, Oficina de Epidemiología

Municipio de Residencia - Grupo de causas de defunción (Lista de causas agrupadas 6/67 CIE-10 de OPS)	TOTAL	Hombres	Mujeres	Menor de 1 año	De 1 a 4 años	De 5 a 14 años	De 15 a 44 años	De 45 a 64 años	De 65 a 84 años	De 85 a 99 años	De 100 y más	Edad descon ocida
52838 Túquerres	357	189	168	0	1	0	36	74	159	85	2	0
203 Tumo maligno de los órganos digestivos y del peritoneo excepto estómago y colon	9	3	6	0	0	0	0	4	5	0	0	0
108 Infecciones respiratorias agudas	8	2	6	0	0	0	0	2	5	1	0	0
501 Accidentes de transporte terrestre	8	6	2	0	0	0	6	0	2	0	0	0
512 Agresiones (homicidios)	8	7	1	0	0	0	6	2	0	0	0	0
000 Signos, síntomas y afecciones mal definidas	7	4	3	0	0	0	2	1	3	1	0	0
214 Tumores malignos de otras localizaciones y de las no especificadas	7	3	4	0	1	0	0	2	2	2	0	0
215 Tumores in situ, benignos y los de comportamiento incierto o desconocido	7	3	4	0	0	0	1	1	4	0	1	0
304 Enfermedad cardiopulmonar, enfermedades de la circulación pulmonar y otras formas de enfermedad del corazón	7	4	3	0	0	0	3	1	1	2	0	0
614 Resto de las enfermedades	6	4	2	0	0	0	1	1	2	2	0	0
511 Lesiones autoinfligidas intencionalmente (suicidios)	5	5	0	0	0	0	3	2	0	0	0	0
604 Enfermedades del sistema nervioso, excepto meningitis	5	3	2	0	0	0	1	2	2	0	0	0
606 Resto de enfermedades del sistema respiratorio	4	2	2	0	0	0	0	0	4	0	0	0
211 Tumor maligno de otros órganos genitourinarios	3	1	2	0	0	0	1	1	1	0	0	0
213 Tumo maligno del tejido linfático, de otros órganos hematopoyéticos y de tejidos afines	3	0	3	0	0	0	0	1	2	0	0	0
506 Accidentes que obstruyen la respiración	3	3	0	0	0	0	0	3	0	0	0	0
602 Deficiencias nutricionales y anemias nutricionales	3	0	3	0	0	0	0	1	0	2	0	0
610 Enfermedades del sistema urinario	3	1	2	0	0	0	0	0	3	0	0	0
105 Meningitis	2	1	1	0	0	0	0	1	1	0	0	0
107 Enfermedad por el VIH (SIDA)	2	1	1	0	0	0	1	1	0	0	0	0
202 Tumor maligno del colon y de la unión rectosigmoidea	2	0	2	0	0	0	0	1	1	0	0	0
204 Tumor maligno de la tráquea, los bronquios y el pulmón	2	1	1	0	0	0	0	0	1	1	0	0
210 Tumor maligno de la próstata	2	2	0	0	0	0	0	1	0	1	0	0
212 Leucemia	2	2	0	0	0	0	1	1	0	0	0	0
306 Insuficiencia cardíaca	2	0	2	0	0	0	0	0	2	0	0	0
503 Caídas	2	1	1	0	0	0	2	0	0	0	0	0
513 Eventos de intención no determinada	2	1	1	0	0	0	1	0	0	1	0	0
611 Hiperplasia de la próstata	2	2	0	0	0	0	0	0	2	0	0	0
106 Septicemia, excepto neonatal	1	0	1	0	0	0	0	0	1	0	0	0
206 Tumor maligno de la mama de la mujer	1	0	1	0	0	0	0	1	0	0	0	0
309 Las demás enfermedades del sistema circulatorio	1	0	1	0	0	0	0	0	1	0	0	0



**DEFUNCIONES POR GRUPOS DE EDAD Y SEXO, SEGÚN MUNICIPIO DE RESIDENCIA Y GRUPOS DE CAUSAS DE DEFUNCIÓN
(LISTA DE CAUSAS AGRUPADAS 6/67 CIE-10 DE OPS)
DEPARTAMENTO DE NARIÑO - AÑO 2021 (Último dato oficial)**

Fuente: DANE - Estadísticas Vitales, Subdirección de Salud Pública, Oficina de Epidemiología

Municipio de Residencia - Grupo de causas de defunción (Lista de causas agrupadas 6/67 CIE-10 de OPS)	TOTAL	Hombres	Mujeres	Menor de 1 año	De 1 a 4 años	De 5 a 14 años	De 15 a 44 años	De 45 a 64 años	De 65 a 84 años	De 85 a 99 años	De 100 y más	Edad desconocida
52838 Túquerres	357	189	168	0	1	0	36	74	159	85	2	0
510 Otros accidentes, inclusive secuelas	1	1	0	0	0	0	0	0	1	0	0	0
607 Apendicitis, hernia de la cavidad abdominal y obstrucción intestinal	1	0	1	0	0	0	0	0	1	0	0	0
608 Cirrosis y ciertas otras enfermedades crónicas del hígado	1	1	0	0	0	0	0	1	0	0	0	0
612 Embarazo, parto y puerperio	1	0	1	0	0	0	1	0	0	0	0	0
52885 Yacuanquer	95	57	38	0	0	0	9	12	56	17	1	0
302 Enfermedades hipertensivas	18	9	9	0	0	0	0	0	11	7	0	0
109 Resto de ciertas enfermedades infecciosas y parasitarias	12	9	3	0	0	0	1	2	7	2	0	0
307 Enfermedades cerebrovasculares	8	4	4	0	0	0	0	3	5	0	0	0
303 Enfermedades isquémicas del corazón	6	4	2	0	0	0	0	0	6	0	0	0
602 Deficiencias nutricionales y anemias nutricionales	5	3	2	0	0	0	0	0	2	3	0	0
609 Resto de enfermedades del sistema digestivo	5	4	1	0	0	0	0	1	1	2	1	0
605 Enfermedades crónicas de las vías respiratorias inferiores	4	3	1	0	0	0	0	0	3	1	0	0
201 Tumor maligno del estómago	3	1	2	0	0	0	1	0	2	0	0	0
202 Tumor maligno del colon y de la unión rectosigmoidea	3	2	1	0	0	0	0	2	1	0	0	0
501 Accidentes de transporte terrestre	3	3	0	0	0	0	2	1	0	0	0	0
607 Apendicitis, hernia de la cavidad abdominal y obstrucción intestinal	3	0	3	0	0	0	0	2	1	0	0	0
108 Infecciones respiratorias agudas	2	0	2	0	0	0	0	0	2	0	0	0
203 Tumor maligno de los órganos digestivos y del peritoneo excepto estómago y colon	2	2	0	0	0	0	0	1	1	0	0	0
214 Tumores malignos de otras localizaciones y de las no especificadas	2	1	1	0	0	0	0	0	1	1	0	0
503 Caídas	2	2	0	0	0	0	0	0	2	0	0	0
510 Otros accidentes, inclusive secuelas	2	1	1	0	0	0	2	0	0	0	0	0
511 Lesiones autoinfligidas intencionalmente (suicidios)	2	2	0	0	0	0	2	0	0	0	0	0
601 Diabetes mellitus	2	2	0	0	0	0	0	0	2	0	0	0
604 Enfermedades del sistema nervioso, excepto meningitis	2	0	2	0	0	0	0	0	2	0	0	0
614 Resto de las enfermedades	2	1	1	0	0	0	0	0	2	0	0	0
000 Signos, síntomas y afecciones mal definidas	1	0	1	0	0	0	0	0	1	0	0	0
101 Enfermedades infecciosas intestinales	1	1	0	0	0	0	0	0	1	0	0	0
211 Tumor maligno de otros órganos genitourinarios	1	0	1	0	0	0	0	0	1	0	0	0
212 Leucemia	1	1	0	0	0	0	0	0	1	0	0	0
215 Tumores in situ, benignos y los de comportamiento incierto o desconocido	1	1	0	0	0	0	0	0	0	1	0	0
304 Enfermedad cardiopulmonar, enfermedades de la circulación pulmonar y otras formas de enfermedad del corazón	1	0	1	0	0	0	0	0	1	0	0	0
512 Agresiones (homicidios)	1	1	0	0	0	0	1	0	0	0	0	0



**DEFUNCIONES POR GRUPOS DE EDAD Y SEXO, SEGÚN MUNICIPIO Y ÁREA DE RESIDENCIA
DEPARTAMENTO DE NARIÑO 2021 (Último dato oficial)**

Fuente: DANE - Estadísticas Vitales, Subdirección de Salud Pública, Oficina de Epidemiología

Código DANE	#	Región	Municipios	TOTAL	Total		Grupos de Edad										
					Hombres	Mujeres	Menor de 1 año	De 1 año	De 2 a 4 años	De 5 a 9 años	De 10 a 14 años	De 15 a 19 años	De 20 a 24 años	De 25 a 29 años	De 30 a 34 años	De 35 a 39 años	De 40 a 44 años
52001	1	CEN	Pasto	3.252	1.754	1.498	37	2	7	5	12	27	48	53	64	80	81
52019	2	RIO	Albán	60	32	28	0	0	0	0	0	0	1	0	0	0	1
52022	3	EXP	Aldana	63	29	34	0	0	0	0	0	0	4	1	0	2	3
52036	4	OCC	Ancuyá	47	26	21	0	0	0	0	0	0	0	1	1	0	0
52051	5	JUA	Arboleda	57	33	24	0	1	0	1	1	2	0	2	1	2	0
52079	6	TEL	Barbacoas	166	108	58	8	0	0	1	2	8	15	9	5	11	8
52083	7	RIO	Belén	47	27	20	0	0	0	0	0	0	0	1	0	0	0
52110	8	JUA	Buesaco	176	97	79	1	0	1	1	1	4	3	1	2	3	4
52694	9	JUA	Cartago	42	23	19	0	0	0	0	1	0	0	1	0	0	1
52240	10	CEN	Chachagüí	111	63	48	0	0	0	0	0	4	4	1	2	0	2
52203	11	RIO	Colón Genova	74	49	25	0	1	0	0	0	1	2	2	1	1	1
52207	12	OCC	Consacá	74	42	32	0	0	0	0	0	1	1	1	0	0	0
52210	13	EXP	Contadero	53	34	19	0	0	0	0	0	1	2	0	1	0	1
52215	14	EXP	Córdoba	88	43	45	2	0	0	0	1	0	1	0	6	1	1
52224	15	EXP	Cuaspud	43	23	20	0	0	0	0	0	1	1	0	1	2	0
52227	16	EXP	Cumbal	198	104	94	2	0	0	0	2	1	4	1	1	4	8
52233	17	COR	Cumbitara	48	35	13	0	0	0	0	0	3	6	2	3	3	1
52250	18	SAN	El Charco	87	54	33	7	0	3	0	0	4	4	2	7	5	3
52254	19	GUA	El Peñol	41	24	17	0	0	0	0	0	0	0	0	1	1	2
52256	20	COR	El Rosario	55	32	23	0	0	0	0	0	2	2	1	3	2	0
52258	21	RIO	El Tablón de Gómez	85	45	40	1	0	0	0	1	0	2	0	0	2	2
52260	22	GUA	El Tambo	100	58	42	2	0	0	0	0	2	0	1	1	2	1
52520	23	PAS	Francisco Pizarro	21	16	5	0	0	0	0	0	0	0	0	1	1	2
52287	24	EXP	Funes	52	28	24	1	0	0	0	1	1	0	1	2	1	0
52317	25	EXP	Guachucal	138	74	64	0	0	0	1	2	1	1	3	0	3	4
52320	26	SAB	Guaitarilla	74	36	38	1	0	0	0	0	0	0	0	1	0	1
52323	27	EXP	Gualmatán	45	20	25	0	0	0	0	0	0	1	0	2	0	3
52352	28	EXP	Iles	63	34	29	3	0	0	0	0	1	0	0	0	1	0
52354	29	SAB	Imués	51	26	25	0	0	0	0	0	0	0	1	0	3	0
52356	30	EXP	Ipiales	925	537	388	4	0	1	0	2	9	17	22	21	29	35
52378	31	RIO	La Cruz	134	67	67	1	0	0	0	0	0	2	0	0	4	3
52381	32	CEN	La Florida	63	31	32	0	0	0	0	0	1	1	0	0	0	0
52385	33	GUA	La Llanada	29	14	15	0	0	0	0	0	0	2	0	2	1	0
52390	34	SAN	La Tola	22	12	10	3	0	1	1	1	1	0	2	3	1	0
52399	35	JUA	La Unión	241	142	99	4	1	1	0	0	1	3	3	4	6	9
52405	36	COR	Leiva	69	47	22	0	0	0	0	1	1	0	7	2	2	3
52411	37	OCC	Linares	86	41	45	1	0	0	0	2	0	0	0	3	2	1
52418	38	GUA	Los Andes	66	39	27	0	0	0	0	0	1	0	2	1	0	2
52427	39	TEL	Magüi Payán	31	21	10	3	0	0	0	0	2	0	3	2	5	1
52435	40	PIE	Mallama	64	37	27	2	0	0	0	0	0	4	4	2	4	4
52473	41	SAN	Mosquera	28	17	11	1	0	2	0	0	1	1	1	2	0	2
52480	42	CEN	Nariño	45	24	21	1	1	0	1	0	0	0	1	0	0	0
52490	43	SAN	Olaya Herrera	108	69	39	4	2	0	1	0	6	4	6	5	6	2
52506	44	SAB	Ospina	39	16	23	0	0	0	0	0	0	0	0	0	2	0
52540	45	COR	Policarpa	68	43	25	3	0	0	0	1	0	5	5	7	7	3
52560	46	EXP	Potosí	70	30	40	2	0	0	0	0	1	1	1	2	2	1
52565	47	ABA	Providencia	34	15	19	1	0	1	0	0	0	0	1	3	1	1
52573	48	EXP	Puerres	59	39	20	0	0	1	1	0	2	1	0	0	0	1
52585	49	EXP	Pupiales	137	69	68	1	0	0	0	1	0	1	3	4	1	4
52612	50	PIE	Ricaurte	103	64	39	7	1	0	0	1	4	7	7	7	4	5
52621	51	TEL	Roberto Payán	36	21	15	1	0	0	0	1	0	2	4	1	1	1
52678	52	ABA	Samaniego	203	118	85	2	0	0	1	1	5	9	12	7	6	4
52685	53	RIO	San Bernardo	53	34	19	1	0	0	0	0	1	0	0	0	1	2
52687	54	JUA	San Lorenzo	103	57	46	0	1	0	0	0	0	1	1	2	1	0
52693	55	RIO	San Pablo	114	63	51	2	0	0	0	1	1	3	4	2	0	6
52683	56	OCC	Sandoná	167	94	73	1	0	0	0	0	2	1	4	3	1	3
52696	57	SAN	Santa Bárbara	32	20	12	2	0	0	0	1	0	0	2	1	3	1
52699	58	ABA	Santacruz	66	39	27	2	0	1	0	2	0	4	3	1	1	6
52720	59	SAB	Sapuyes	38	18	20	1	0	0	0	0	0	1	0	0	0	2
52786	60	COR	Taminango	143	85	58	3	0	0	0	0	4	6	4	5	1	5
52788	61	CEN	Tangua	88	48	40	1	0	0	0	0	1	1	0	2	1	2
52835	62	PAS	Tumaco	1.204	715	489	40	3	10	8	5	46	72	66	64	49	53
52838	63	SAB	Túquerres	357	189	168	0	0	1	0	0	3	7	6	7	8	5
52885	64	CEN	Yacuanquer	95	57	38	0	0	0	0	0	0	5	1	1	1	1
			Sin Información	0	0	0	0	0	0	0	0	0	0	0	0	0	0
TOTAL DEPARTAMENTO				10.531	5.901	4.630	159	13	30	22	44	157	266	256	272	282	301



**DEFUNCIONES POR GRUPOS DE EDAD Y SEXO, SEGÚN MUNICIPIO Y ÁREA DE RESIDENCIA
DEPARTAMENTO DE NARIÑO 2021 (Último dato oficial)**

Fuente: DANE - Estadísticas Vitales, Subdirección de Salud Pública, Oficina de Epidemiología

Código DANE	#	Región	Municipios	Grupos de Edad												Edad desconocida
				De 45 a 49 años	De 50 a 54 años	De 55 a 59 años	De 60 a 64 años	De 65 a 69 años	De 70 a 74 años	De 75 a 79 años	De 80 a 84 años	De 85 a 89 años	De 90 a 94 años	De 95 a 99 años	De 100 años y más	
52001	1	CEN	Pasto	90	162	187	243	302	343	380	372	367	272	87	31	0
52019	2	RIO	Albán	1	2	1	5	3	5	8	12	9	7	5	0	0
52022	3	EXP	Aldana	1	4	3	6	2	4	5	11	9	7	1	0	0
52036	4	OCC	Ancuyá	1	2	0	3	3	5	4	8	8	9	1	1	0
52051	5	JUA	Arboleda	0	3	3	1	4	5	6	12	7	3	1	0	0
52079	6	TEL	Barbacoas	7	12	10	16	8	9	14	7	8	5	1	2	0
52083	7	RIO	Belén	0	2	2	3	4	6	9	5	6	8	1	0	0
52110	8	JUA	Buesaco	3	5	8	10	15	22	22	28	22	9	8	3	0
52694	9	JUA	Cartago	2	0	2	1	5	2	7	7	8	5	0	0	0
52240	10	CEN	Chachagüí	3	3	1	6	10	12	17	14	13	9	9	1	0
52203	11	RIO	Colón Genova	2	4	1	3	6	6	4	15	8	12	4	0	0
52207	12	OCC	Consacá	3	5	1	4	5	4	11	12	12	8	3	3	0
52210	13	EXP	Contadero	1	1	6	3	4	3	5	11	8	6	0	0	0
52215	14	EXP	Córdoba	2	0	3	6	7	7	7	17	10	11	6	0	0
52224	15	EXP	Cuaspué	1	0	2	0	4	2	4	5	10	9	1	0	0
52227	16	EXP	Cumbal	9	8	11	9	10	20	26	20	35	17	9	1	0
52233	17	COR	Cumbitara	3	1	5	1	1	3	4	7	1	3	1	0	0
52250	18	SAN	El Charco	3	2	6	5	7	7	3	5	11	1	0	2	0
52254	19	GUA	El Peñol	0	1	1	4	5	4	3	8	4	5	2	0	0
52256	20	COR	El Rosario	5	3	2	3	6	6	7	5	5	3	0	0	0
52258	21	RIO	El Tablón de Gómez	2	3	3	7	6	9	13	10	11	9	3	1	0
52260	22	GUA	El Tambo	1	6	2	4	7	10	10	16	19	13	3	0	0
52520	23	PAS	Francisco Pizarro	1	3	1	1	1	3	1	2	3	1	0	0	0
52287	24	EXP	Funes	1	2	0	4	1	5	5	7	12	3	3	1	0
52317	25	EXP	Guachucal	2	7	6	7	9	13	9	32	23	13	2	0	0
52320	26	SAB	Guaitarilla	3	3	4	7	5	10	12	9	11	6	1	0	0
52323	27	EXP	Gualmatán	1	2	4	2	5	4	6	7	4	2	1	1	0
52352	28	EXP	Iles	1	3	5	2	3	6	15	8	5	8	2	0	0
52354	29	SAB	Imués	1	1	5	3	5	6	5	5	10	6	0	0	0
52356	30	EXP	Ipiales	33	48	62	71	77	82	118	104	104	53	28	5	0
52378	31	RIO	La Cruz	1	4	6	10	11	15	17	16	24	14	5	1	0
52381	32	CEN	La Florida	1	0	1	6	8	5	12	10	10	5	3	0	0
52385	33	GUA	La Llanada	1	4	1	1	1	1	3	4	5	1	1	1	0
52390	34	SAN	La Tola	0	2	0	0	0	1	2	1	1	1	0	1	0
52399	35	JUA	La Unión	9	11	13	17	22	23	24	27	36	19	4	4	0
52405	36	COR	Leiva	4	7	2	8	1	7	7	7	6	2	2	0	0
52411	37	OCC	Linares	3	2	7	9	4	4	5	15	13	9	6	0	0
52418	38	GUA	Los Andes	0	4	6	4	4	9	3	10	10	5	5	0	0
52427	39	TEL	Magüí Payán	2	2	1	4	0	2	1	3	0	0	0	0	0
52435	40	PIE	Mallama	2	1	2	7	2	3	3	6	10	6	1	1	0
52473	41	SAN	Mosquera	1	2	1	2	0	2	4	3	3	0	0	0	0
52480	42	CEN	Nariño	1	3	4	3	3	4	4	4	7	5	3	0	0
52490	43	SAN	Olaya Herrera	4	5	7	5	7	11	7	12	6	7	1	0	0
52506	44	SAB	Ospina	2	1	1	0	3	3	5	8	9	2	2	1	0
52540	45	COR	Policarpa	6	7	2	2	4	2	6	4	0	2	2	0	0
52560	46	EXP	Potosí	1	4	4	6	5	7	9	10	8	5	1	0	0
52565	47	ABA	Providencia	1	0	2	1	3	3	3	0	7	4	1	1	0
52573	48	EXP	Puerres	2	0	2	4	3	5	7	11	9	7	3	0	0
52585	49	EXP	Pupiales	4	3	7	2	9	9	22	22	18	19	4	3	0
52612	50	PIE	Ricaurte	3	2	3	3	7	6	8	15	8	1	4	0	0
52621	51	TEL	Roberto Payán	2	1	2	3	2	6	6	0	1	1	1	0	0
52678	52	ABA	Samaniego	4	9	9	14	5	18	14	21	28	19	14	1	0
52685	53	RIO	San Bernardo	1	4	0	2	6	4	7	6	12	5	1	0	0
52687	54	JUA	San Lorenzo	2	3	3	8	9	11	13	19	13	9	5	2	0
52693	55	RIO	San Pablo	1	3	2	4	6	14	15	20	13	6	8	3	0
52683	56	OCC	Sandoná	4	4	9	11	7	15	21	29	21	22	8	1	0
52696	57	SAN	Santa Bárbara	3	0	2	3	1	2	2	6	1	2	0	0	0
52699	58	ABA	Santacruz	3	1	3	4	2	6	10	6	5	5	0	1	0
52720	59	SAB	Sapuyes	1	1	1	1	5	4	5	5	5	3	3	0	0
52786	60	COR	Taminango	3	6	3	6	10	14	14	13	16	21	7	2	0
52788	61	CEN	Tangua	4	3	5	4	3	9	13	16	13	9	1	0	0
52835	62	PAS	Tumaco	51	64	68	101	85	95	99	75	68	44	31	7	0
52838	63	SAB	Túquerres	11	12	21	30	34	34	40	51	53	25	7	2	0
52885	64	CEN	Yacuanquer	4	2	0	6	6	18	17	15	11	4	2	1	0
			Sin Información	0	0	0	0	0	0	0	0	0	0	0	0	0
			TOTAL DEPARTAMENTO	325	475	547	731	808	995	1168	1251	1213	812	319	85	0



**ESTIMACION DE TASA DE MORTALIDAD INFANTIL EN MENORES DE 1 AÑO * 1,000 NACIDOS VIVOS
DEPARTAMENTO DE NARIÑO 2009 - 2021 (Último dato oficial)**

Fuente: DANE - Estadísticas Vitales, Subdirección de Salud Pública, Oficina de Epidemiología

Código DANE	#	Región	Municipios	AÑO										
				2009	2010	2011	2012	2013	2014	2015	2016	2018	2019	2020
52001	1	CEN	Pasto	14,78	14,42	14,18	12,77	11,57	12,58	12,18	12,04	12,42	13,16	13,07
52019	2	RIO	Albán	19,67	19,19	18,66	16,79	15,11	15,11	14,75	14,29	23,67	20,26	21,41
52022	3	EXP	Aldana	24,57	24,27	21,84	19,66	19,66	20,97	18,82	19,14	18,47	18,61	18,07
52036	4	OCC	Ancuyá	17,63	17,20	15,48	15,48	15,06	14,45	14,81	14,69	24,03	19,96	22,95
52051	5	JUA	Arboleda	31,70	31,61	28,45	28,45	27,71	27,71	28,88	29,59	25,87	24,29	22,80
52079	6	TEL	Barbacoas	31,74	30,97	28,51	27,19	27,19	25,28	24,90	25,11	26,08	25,20	21,98
52083	7	RIO	Belén	20,82	20,31	20,31	20,25	20,25	20,25	19,16	19,99	14,95	14,40	14,09
52110	8	JUA	Buesaco	19,67	19,19	17,76	17,76	17,76	16,83	16,59	15,76	17,64	15,70	15,66
52694	9	JUA	Cartago	22,69	22,14	21,26	19,58	19,06	18,95	20,80	20,34	23,96	23,08	24,14
52240	10	CEN	Chachagüí	17,12	16,70	16,70	15,62	15,62	16,94	15,07	14,98	18,53	15,76	13,99
52203	11	RIO	Colón Genova	22,03	21,49	21,49	21,36	19,22	17,70	15,80	16,10	22,45	19,59	19,57
52207	12	OCC	Consaca	20,97	20,46	19,95	18,04	18,04	18,04	19,62	20,13	23,63	22,76	23,79
52210	13	EXP	Confadero	20,94	20,43	20,43	20,43	19,25	19,25	20,30	20,20	23,26	23,83	23,32
52215	14	EXP	Córdoba	39,24	39,24	38,14	36,09	35,64	34,75	30,89	28,53	19,73	17,09	19,39
52224	15	EXP	Cuaspué	27,67	27,00	26,08	25,63	25,63	23,76	21,54	21,65	30,06	28,08	27,14
52227	16	EXP	Cumbal	23,29	22,72	20,86	20,86	20,61	18,55	18,93	18,04	21,44	21,81	20,81
52233	17	COR	Cumbitara	31,32	30,74	29,00	29,00	28,56	28,05	24,95	24,25	21,51	18,32	18,59
52250	18	SAN	El Charco	36,47	36,47	35,27	35,27	35,27	36,46	35,18	36,36	25,71	24,76	28,47
52254	19	GUA	El Peñol	21,19	20,67	20,16	18,15	18,15	16,72	17,55	17,86	23,28	20,61	19,64
52256	20	COR	El Rosario	32,36	32,08	31,41	29,62	28,93	28,93	25,81	24,68	28,62	26,26	22,32
52258	21	RIO	El Tablón de Gómez	20,37	19,88	19,88	19,85	18,13	18,11	15,96	16,38	20,49	17,81	18,73
52260	22	GUA	El Tambo	18,10	17,89	16,10	16,10	15,72	15,49	15,49	14,80	16,15	14,91	13,29
52520	23	PAS	Francisco Pizarro	30,72	30,72	30,32	30,32	28,91	30,41	27,09	29,27	38,04	35,09	29,83
52287	24	EXP	Funes	25,28	24,66	22,19	22,08	22,08	19,87	22,02	20,12	15,96	15,19	13,16
52317	25	EXP	Guachucal	20,76	20,25	18,71	16,84	16,84	16,63	18,30	18,00	19,70	18,97	20,84
52320	26	SAB	Guaitarilla	19,38	19,15	18,04	18,04	17,95	17,93	15,88	15,95	17,02	14,99	13,67
52323	27	EXP	Gualmatán	22,36	21,82	21,82	21,56	19,40	21,34	19,12	19,94	15,72	12,95	13,51
52352	28	EXP	Iles	22,86	22,31	20,60	20,60	19,10	20,01	20,03	19,80	25,01	24,16	23,39
52354	29	SAB	Imués	20,22	19,72	17,75	16,38	16,38	15,52	16,25	16,92	20,32	18,86	19,22
52356	30	EXP	Ipiales	15,71	15,33	15,23	14,48	13,03	11,73	11,39	11,75	15,23	16,73	16,55
52378	31	RIO	La Cruz	22,17	21,91	19,72	19,72	19,35	19,20	18,39	18,03	18,62	15,79	14,58
52381	32	CEN	La Florida	17,12	16,70	16,70	16,70	16,60	17,09	15,29	15,67	22,26	19,37	18,46
52385	33	GUA	La Llanada	15,13	14,76	13,28	13,28	12,71	11,50	10,58	10,85	20,80	17,46	18,95
52390	34	SAN	La Tola	39,23	39,23	39,23	39,23	36,85	36,62	35,70	36,96	36,26	35,79	33,22
52399	35	JUA	La Unión	19,88	19,39	19,39	18,87	18,87	16,98	16,42	16,74	19,58	16,56	18,46
52405	36	COR	Leiva	22,70	22,15	22,15	21,73	21,73	21,09	18,64	19,70	20,71	19,95	19,77
52411	37	OCC	Linares	21,36	20,84	20,30	20,09	18,43	18,43	16,27	16,19	17,65	15,89	14,28
52418	38	GUA	Los Andes	21,79	21,74	20,07	20,07	20,07	19,67	19,67	19,77	18,12	15,66	15,02
52427	39	TEL	Magüi Payán	38,05	36,48	36,48	36,48	34,29	35,79	33,80	31,64	67,45	67,93	61,61
52435	40	PIE	Mallama	32,17	31,82	28,64	28,64	28,35	27,25	26,45	27,95	27,09	26,09	25,13
52473	41	SAN	Mosquera	27,93	27,25	26,65	26,65	24,68	24,72	24,72	22,24	41,35	40,90	34,77
52480	42	CEN	Nariño	19,88	19,39	19,39	17,45	17,06	18,77	16,66	16,51	20,08	20,76	17,94
52490	43	SAN	Olaya Herrera	32,60	32,60	30,52	30,52	27,47	28,87	27,70	27,35	28,69	25,07	26,49
52506	44	SAB	Ospina	21,65	21,12	21,12	20,77	19,66	19,15	19,58	19,08	16,75	15,50	13,51
52540	45	COR	Policarpa	16,97	16,78	15,98	15,98	15,98	15,47	15,47	16,57	16,94	14,32	14,54
52560	46	EXP	Potosí	20,29	19,79	18,37	18,35	16,92	17,36	15,47	15,48	13,06	10,87	10,64
52565	47	ABA	Providencia	22,02	21,48	21,48	20,48	19,97	19,52	21,53	21,01	25,20	21,41	23,70
52573	48	EXP	Puerres	17,85	17,64	17,64	15,88	15,67	14,91	13,38	13,19	19,47	17,19	19,46
52585	49	EXP	Pupiales	22,07	21,82	20,56	20,56	20,56	19,85	17,77	18,05	16,38	15,78	18,15
52612	50	PIE	Ricaurte	46,34	46,34	46,34	41,71	41,71	40,21	39,62	41,36	28,29	27,24	23,15
52621	51	TEL	Roberto Payán	43,60	43,60	41,38	37,24	33,51	30,96	34,50	36,16	25,72	24,77	22,36
52678	52	ABA	Samaniego	14,96	14,79	14,26	14,26	13,82	12,54	12,58	12,58	21,58	18,03	19,39
52685	53	RIO	San Bernardo	19,32	18,85	18,05	18,05	16,47	17,52	15,47	16,89	26,64	23,43	24,02
52687	54	JUA	San Lorenzo	21,19	20,67	20,67	20,05	20,05	19,83	17,82	16,43	17,98	17,32	16,13
52693	55	RIO	San Pablo	16,63	16,22	15,41	15,25	15,10	15,10	13,39	14,15	15,75	13,21	11,40
52683	56	OCC	Sandoná	17,12	16,70	16,70	16,70	15,27	16,01	15,63	16,83	16,87	14,75	15,38
52696	57	SAN	Santa Bárbara	44,97	44,97	44,97	42,45	41,97	42,16	41,10	41,02	44,44	42,80	49,22
52699	58	ABA	Santacruz	23,22	22,66	21,80	21,80	19,62	17,66	18,69	19,33	27,21	25,07	28,83
52720	59	SAB	Sapuyes	17,41	16,99	16,08	16,05	15,69	15,87	14,29	14,10	20,28	18,01	17,39
52786	60	COR	Taminango	21,19	20,67	20,52	20,52	18,47	19,79	20,50	20,50	15,09	12,78	11,52
52788	61	CEN	Tangua	25,09	24,92	22,43	22,10	21,20	20,90	19,55	18,83	22,07	18,20	20,93
52835	62	PAS	Tumaco	35,61	35,61	33,33	33,33	29,99	29,68	31,72	32,74	24,64	22,84	22,67
52838	63	SAB	Túquerres	17,99	17,78	17,09	17,09	17,09	17,09	16,01	16,04	18,95	16,35	16,93
52885	64	CEN	Yacuanquer	27,52	27,52	26,31	25,36	25,36	25,12	24,83	23,85	22,51	21,68	24,93
TOTAL DEPARTAMENTO				24,10	23,75	23,40	23,15	22,82	22,88	22,80	21,98	19,32	21,50	21,12



**COMPARATIVO No. DEFUNCIONES NO FETALES Y TASA BRUTA DE MORTALIDAD
AÑO 2012 A 2021 (Último dato oficial)**

Fuente: DANE - Estadísticas Vitales, Subdirección de Salud Pública, Oficina de Epidemiología, IDSN

Código DANE	#	Región	Municipios	TOTAL DEFUNCIONES NO FETALES										TASA BRUTA DE MORTALIDAD POR CADA 10.000 Hbs									
				2012	2013	2014	2015	2016	2017	2018	2019	2020	2021	2012	2013	2014	2015	2016	2017	2018	2019	2020	2021
52001	1	CEN	Pasto	1833	1781	1911	2059	1995	1973	2221	2218	2965	3.252	47,9	46,4	49,5	53,2	51,3	50,5	56,5	56,5	73,7	80,2
52019	2	RIO	Albán	39	47	62	42	53	49	45	46	58	60	37,7	46,0	61,4	42,3	54,0	50,0	46,7	48,7	59,1	60,9
52022	3	EXP	Aldana	36	31	30	33	31	33	28	29	51	63	51,1	43,5	41,4	45,6	42,8	44,9	37,9	39,3	67,4	82,5
52036	4	OCC	Ancuyá	62	41	52	63	42	54	49	57	51	47	66,4	44,4	57,4	70,5	47,5	61,7	55,7	65,7	57,3	52,7
52051	5	JUA	Arboleda	38	36	32	38	36	42	41	41	39	57	45,9	43,3	38,3	45,2	42,9	50,0	48,6	48,6	44,6	63,9
52079	6	TEL	Barbacoas	94	75	68	73	103	86	116	120	138	166	18,6	14,6	13,0	13,7	19,1	15,7	20,9	21,4	24,2	28,8
52083	7	RIO	Belén	24	26	30	31	31	31	30	32	43	47	41,0	43,9	50,2	51,7	50,1	49,4	47,5	50,7	66,4	71,9
52110	8	JUA	Buesaco	75	98	100	98	124	122	118	148	114	176	31,7	41,3	42,1	41,2	52,0	51,0	49,4	61,9	46,7	71,6
52694	9	JUA	Cartago	22	38	35	29	27	37	29	39	43	42	33,6	57,4	52,7	43,3	40,3	54,3	42,4	57,1	61,6	59,8
52240	10	CEN	Chachagüí	55	54	67	47	69	54	65	66	81	111	37,5	36,4	44,9	31,2	45,5	35,5	42,3	43,1	51,9	70,7
52203	11	RIO	Colón Genova	51	42	41	56	42	52	58	47	56	74	58,8	48,7	47,0	64,5	48,9	61,0	68,0	55,9	64,7	84,8
52207	12	OCC	Contadero	55	67	60	51	52	67	48	67	62	74	41,1	49,8	44,5	37,5	38,0	49,0	34,8	48,7	44,0	52,1
52210	13	EXP	Contadero	32	36	34	22	40	36	35	52	32	53	45,1	50,6	47,5	30,4	55,5	49,7	48,1	71,7	43,1	71,0
52215	14	EXP	Córdoba	73	71	59	96	75	83	66	62	62	88	48,8	47,1	38,8	62,9	48,9	53,8	42,5	40,0	39,1	55,0
52224	15	EXP	Cuaspad	32	33	42	34	36	49	39	52	55	43	36,6	37,4	46,9	37,9	40,0	53,6	42,4	56,5	58,4	45,2
52227	16	EXP	Cumbal	85	84	99	115	96	123	178	129	161	198	25,5	24,8	28,7	32,8	26,8	33,9	48,3	34,9	42,6	51,9
52233	17	COR	Cumbitara	25	29	28	34	27	24	32	29	42	48	40,9	47,8	46,3	56,5	45,4	40,4	53,8	49,6	69,4	79,1
52250	18	SAN	El Charco	30	38	40	50	31	22	53	41	62	87	13,1	16,6	17,6	22,0	13,7	9,7	23,6	18,2	27,2	38,1
52254	19	GUA	El Peñol	35	36	33	32	24	48	33	32	49	41	42,6	44,4	41,3	40,8	31,4	63,6	44,3	43,0	64,6	53,9
52256	20	COR	El Rosario	16	17	31	30	28	35	43	36	42	55	13,6	14,4	26,1	25,0	23,2	28,7	35,0	29,6	33,4	43,3
52258	21	RIO	El Tablón de Gómez	26	25	28	23	33	48	60	62	53	85	18,9	18,1	20,1	16,4	23,3	33,7	41,8	43,4	36,1	57,4
52260	22	GUA	El Tambo	84	72	80	102	83	71	93	85	102	100	52,4	45,8	51,8	67,1	55,6	49,0	65,1	60,8	70,2	68,4
52520	23	PAS	Francisco Pizarro	13	25	21	20	21	21	28	19	20	21	9,8	18,6	15,4	14,5	15,1	14,9	19,7	13,4	13,8	14,3
52287	24	EXP	Funes	50	48	36	43	44	42	44	41	42	52	67,9	65,1	49,2	59,8	61,4	58,5	60,9	57,2	57,2	70,4
52317	25	EXP	Guachucal	67	77	87	74	97	87	115	98	107	138	36,3	41,3	46,2	39,0	50,8	45,1	59,1	50,5	53,7	68,7
52320	26	SAB	Guaitarilla	68	84	69	72	78	74	80	71	71	74	55,5	69,2	57,2	60,1	66,6	63,9	69,1	62,2	60,7	63,0
52323	27	EXP	Gualmatán	28	34	25	28	29	37	33	44	47	45	40,3	48,8	36,0	40,3	41,7	52,9	46,8	62,4	65,2	61,9
52352	28	EXP	Illes	35	43	38	43	32	36	31	35	36	63	45,2	55,7	49,3	55,9	41,9	47,2	40,5	45,8	46,1	80,2
52354	29	SAB	Imués	39	41	34	41	45	43	49	41	51	51	50,2	53,0	44,1	53,5	51,9	56,3	64,0	54,4	65,6	65,3
52356	30	EXP	Ipiales	529	480	506	533	548	531	557	614	779	925	47,3	42,7	44,7	46,8	47,8	46,0	48,0	52,9	65,7	77,5
52378	31	RIO	La Cruz	102	96	110	97	104	105	112	89	107	134	53,1	50,2	57,8	51,2	54,8	55,9	59,7	47,6	56,1	70,0
52381	32	CEN	La Florida	36	44	50	53	42	64	60	59	63	63	34,6	42,2	48,5	51,7	41,3	63,4	59,4	59,1	61,4	61,1
52385	33	GUA	La Llanada	19	23	20	25	28	26	20	26	22	29	28,3	34,3	30,2	37,9	42,7	39,9	30,8	40,1	33,6	44,2
52390	34	SAN	La Tola	11	5	5	12	7	3	17	10	18	22	14,4	6,6	6,6	15,9	9,3	4,0	22,9	13,4	23,9	29,1
52399	35	JUA	La Unión	129	153	160	161	170	155	185	176	183	241	42,0	49,4	51,4	51,4	54,0	48,8	58,1	55,3	56,2	73,4
52405	36	COR	Leiva	33	33	31	29	35	31	56	37	60	69	33,4	33,4	31,5	29,4	35,7	31,7	57,3	38,3	60,4	69,0
52411	37	OCC	Linares	68	73	66	43	61	64	59	54	52	86	61,7	67,2	61,5	40,8	58,3	62,1	57,6	53,5	50,3	82,9
52418	38	GUA	Los Andes	41	37	48	47	42	44	47	54	56	66	40,3	36,7	47,8	47,6	43,1	45,8	49,2	57,6	58,2	68,5
52427	39	TEL	Magüi Payán	14	8	11	11	15	10	23	23	32	31	6,5	3,6	4,9	4,7	6,3	4,1	9,3	9,1	12,6	12,1
52435	40	PIE	Mallama	53	31	29	40	51	51	64	50	56	64	61,9	36,0	33,2	45,3	57,4	57,1	71,3	55,8	61,0	69,0
52473	41	SAN	Mosquera	23	15	17	24	23	15	15	12	27	28	20,8	13,4	14,9	20,8	19,6	12,7	12,5	9,8	22,0	22,6
52480	42	CEN	Nariño	28	27	24	25	31	39	44	25	46	45	61,8	59,9	53,9	57,4	71,7	89,9	100,8	57,4	103,9	100,8
52490	43	SAN	Olaya Herrera	26	22	31	35	42	44	66	67	88	108	9,8	8,4	11,9	13,5	16,3	17,2	26,0	26,5	34,1	41,6
52506	44	SAB	Ospina	34	43	30	34	50	30	20	45	41	39	47,8	60,6	42,3	48,2	70,2	42,3	28,1	63,9	56,7	53,5
52540	45	COR	Policarpa	47	30	49	40	49	58	60	45	57	68	48,1	30,6	50,0	40,6	49,5	58,7	60,6	45,8	56,5	66,8
52560	46	EXP	Potosí	62	50	53	56	65	57	49	57	71	70	55,9	45,6	49,0	52,4	61,3	54,5	47,1	55,9	67,2	66,2
52565	47	ABA	Providencia	18	14	18	19	32	25	24	31	25	34	26,9	21,6	28,5	31,4	54,2	43,4	43,1	55,7	44,2	59,5
52573	48	EXP	Puerres	60	44	58	53	61	47	50	47	53	59	67,0	49,3	65,4	60,4	70,7	54,9	58,3	55,6	60,8	67,6
52585	49	EXP	Pupiales	96	93	90	85	87	100	107	100	117	137	54,7	53,0	51,5	48,4	49,2	57,3	61,2	57,7	65,7	76,3
52612	50	PIE	Ricaurte	39	66	52	53	74	49	71	73	74	103	22,0	36,6	28,3	28,4	38,9	25,4	36,2	36,7	36,7	50,7
52621	51	TEL	Roberto Payán	18	12	19	19	19	19	26	22	30	36	14,6	9,7	15,3	15,2	15,1	15,1	20,5	17,3	23,2	27,5
52678	52	ABA	Samaniego	122	121	133	131	127	118	183	164	178	203	36,6	37,1	41,6	41,8	41,3	39,1	62,2	57,8	60,2	68,6
52685	53	RIO	San Bernardo	21	34	40	30	27	37	39	33	43	53	22,2	36,1	42,8	32,1	29,1	40,1	42,4	35,9	45,9	56,1
52687	54	JUA	San Lorenzo	81	65	78	66	79	86	78	75	100	103	44,7	35,8	43,0	36,1	42,9	46,6	42,2	40,7	53,0	54,1
52693	55	RIO	San Pablo	95	64	74	61	109	97	97	92	101	114	58,3	39,6	46,1	38,3	69,4	62,7	63,0	61,2	64,9	73,0
52683	56	OCC	Sandoná	114	122	126	98	112	127	105	135	143	167	50,0	54,3	56,9	45,0	52,1	60,1	50,5	66,9	68,2	79,6
52696	57	SAN	Santa Bárbara	12	12	10	14	5	13	26	16	24	32	9,5	9,4	7,7	10,7	3,8	9,8	19,4	12,0	17,4	23,0
52699	58	ABA	Santacruz	27	39	57	40	45	48	45	39	53	66	25,8	37,1	54,2	37,8	42,1	44,7	41,7	35,7	48,0	59,3
52720	59	SAB	Sapuyes	28	35	43	34	39	36	36	37	43	38	38,3	48,0	58,9	46,2	53,4	49,2	49,0	50,8	57,5	50,4
52786	60	COR	Taminango	85	95	92	110	75	89	101	89	96	143	46,7	52,4	50,8	61,0	41,8	49,8	56,6	49,8	52,9	78



**DIEZ PRIMERAS CAUSAS DE MORTALIDAD NO FETAL, SEGÚN DEPARTAMENTO Y MUNICIPIO DE RESIDENCIA
DEPARTAMENTO DE NARIÑO 2021 (Último dato oficial)**

Fuente: DANE - Estadísticas Vitales, Subdirección de Salud Pública, Oficina de Epidemiología

No.	Causas	Casos	%	Tasa por cada 100.000 hb
52 Nariño		10.531	100	627,3
1	109 Resto de ciertas enfermedades infecciosas y parasitarias	2132	20,2	127,0
2	303 Enfermedades isquémicas del corazón	1476	14,0	87,9
3	307 Enfermedades cerebrovasculares	586	5,6	34,9
4	512 Agresiones (homicidios)	583	5,5	34,7
5	302 Enfermedades hipertensivas	545	5,2	32,5
6	605 Enfermedades crónicas de las vías respiratorias inferiores	413	3,9	24,6
7	609 Resto de enfermedades del sistema digestivo	322	3,1	19,2
8	000 Signos, síntomas y afecciones mal definidas	292	2,8	17,4
9	601 Diabetes mellitus	263	2,5	15,7
10	108 Infecciones respiratorias agudas	256	2,4	15,2
	Resto de causas	3663	34,8	
52001 Pasto		3.252	100	801,5
1	109 Resto de ciertas enfermedades infecciosas y parasitarias	893	27,5	220,1
2	303 Enfermedades isquémicas del corazón	429	13,2	105,7
3	302 Enfermedades hipertensivas	159	4,9	39,2
4	307 Enfermedades cerebrovasculares	149	4,6	36,7
5	609 Resto de enfermedades del sistema digestivo	124	3,8	30,6
6	605 Enfermedades crónicas de las vías respiratorias inferiores	101	3,1	24,9
7	203 Tumor maligno de los órganos digestivos y del peritoneo excepto estómago y colon	91	2,8	22,4
8	201 Tumor maligno del estómago	78	2,4	19,2
9	601 Diabetes mellitus	70	2,2	17,3
10	512 Agresiones (homicidios)	67	2,1	16,5
	Resto de causas	1091	33,5	
52019 - Albán		60	100	608,5
1	109 Resto de ciertas enfermedades infecciosas y parasitarias	8	13,3	81,1
2	303 Enfermedades isquémicas del corazón	8	13,3	81,1
3	307 Enfermedades cerebrovasculares	5	8,3	50,7
4	108 Infecciones respiratorias agudas	4	6,7	40,6
5	302 Enfermedades hipertensivas	4	6,7	40,6
6	605 Enfermedades crónicas de las vías respiratorias inferiores	4	6,7	40,6
7	609 Resto de enfermedades del sistema digestivo	3	5,0	30,4
8	102 Tuberculosis	2	3,3	20,3
9	207 Tumor maligno del cuello del útero	2	3,3	20,3
10	211 Tumor maligno de otros órganos genitourinarios	2	3,3	20,3
	Resto de causas	18	30,0	
52022 - Aldana		63	100	825,0
1	109 Resto de ciertas enfermedades infecciosas y parasitarias	12	19,0	157,2
2	303 Enfermedades isquémicas del corazón	8	12,7	104,8
3	307 Enfermedades cerebrovasculares	5	7,9	65,5
4	601 Diabetes mellitus	5	7,9	65,5
5	302 Enfermedades hipertensivas	3	4,8	39,3
6	602 Deficiencias nutricionales y anemias nutricionales	3	4,8	39,3
7	605 Enfermedades crónicas de las vías respiratorias inferiores	3	4,8	39,3
8	000 Signos, síntomas y afecciones mal definidas	2	3,2	26,2
9	306 Insuficiencia cardíaca	2	3,2	26,2
10	309 Las demás enfermedades del sistema circulatorio	2	3,2	26,2
	Resto de causas	18	28,6	



**DIEZ PRIMERAS CAUSAS DE MORTALIDAD NO FETAL, SEGÚN DEPARTAMENTO Y MUNICIPIO DE RESIDENCIA
DEPARTAMENTO DE NARIÑO 2021 (Último dato oficial)**

Fuente: DANE - Estadísticas Vitales, Subdirección de Salud Pública, Oficina de Epidemiología

No.	Causas	Casos	%	Tasa por cada 100.000 hb
52036 - Ancuyá		47	100	526,6
1	303 Enfermedades isquémicas del corazón	13	27,7	145,7
2	109 Resto de ciertas enfermedades infecciosas y parasitarias	6	12,8	67,2
3	605 Enfermedades crónicas de las vías respiratorias inferiores	4	8,5	44,8
4	604 Enfermedades del sistema nervioso, excepto meningitis	3	6,4	33,6
5	302 Enfermedades hipertensivas	2	4,3	22,4
6	503 Caídas	2	4,3	22,4
7	606 Resto de enfermedades del sistema respiratorio	2	4,3	22,4
8	607 Apendicitis, hernia de la cavidad abdominal y obstrucción intestinal	2	4,3	22,4
9	609 Resto de enfermedades del sistema digestivo	2	4,3	22,4
10	105 Meningitis	1	2,1	11,2
	Resto de causas	10	21,3	
52051 - Arboleda		57	100	639,4
1	303 Enfermedades isquémicas del corazón	13	22,8	145,8
2	109 Resto de ciertas enfermedades infecciosas y parasitarias	9	15,8	101,0
3	302 Enfermedades hipertensivas	4	7,0	44,9
4	307 Enfermedades cerebrovasculares	4	7,0	44,9
5	214 Tumores malignos de otras localizaciones y de las no especificadas	3	5,3	33,7
6	510 Otros accidentes, inclusive secuelas	3	5,3	33,7
7	511 Lesiones autoinfligidas intencionalmente (suicidios)	3	5,3	33,7
8	512 Agresiones (homicidios)	3	5,3	33,7
9	201 Tumor maligno del estómago	2	3,5	22,4
10	309 Las demás enfermedades del sistema circulatorio	2	3,5	22,4
	Resto de causas	11	19,3	
52079 - Barbacoas		166	100	288,0
1	000 Signos, síntomas y afecciones mal definidas	36	21,7	62,5
2	512 Agresiones (homicidios)	24	14,5	41,6
3	109 Resto de ciertas enfermedades infecciosas y parasitarias	12	7,2	20,8
4	303 Enfermedades isquémicas del corazón	10	6,0	17,4
5	307 Enfermedades cerebrovasculares	10	6,0	17,4
6	609 Resto de enfermedades del sistema digestivo	9	5,4	15,6
7	302 Enfermedades hipertensivas	7	4,2	12,1
8	107 Enfermedad por el VIH (SIDA)	4	2,4	6,9
9	203 Tumor maligno de los órganos digestivos y del peritoneo excepto estómago y colon	4	2,4	6,9
10	601 Diabetes mellitus	4	2,4	6,9
	Resto de causas	46	27,7	
52083 - Belén		47	28,3	719,4
1	109 Resto de ciertas enfermedades infecciosas y parasitarias	12	7,2	183,7
2	303 Enfermedades isquémicas del corazón	10	6,0	153,1
3	201 Tumor maligno del estómago	4	2,4	61,2
4	302 Enfermedades hipertensivas	4	2,4	61,2
5	000 Signos, síntomas y afecciones mal definidas	2	1,2	30,6
6	106 Septicemia, excepto neonatal	2	1,2	30,6
7	605 Enfermedades crónicas de las vías respiratorias inferiores	2	1,2	30,6
8	614 Resto de las enfermedades	2	1,2	30,6
9	108 Infecciones respiratorias agudas	1	0,6	15,3
10	203 Tumor maligno de los órganos digestivos y del peritoneo excepto estómago y colon	1	0,6	15,3
	Resto de causas	7	4,2	



**DIEZ PRIMERAS CAUSAS DE MORTALIDAD NO FETAL, SEGÚN DEPARTAMENTO Y MUNICIPIO DE RESIDENCIA
DEPARTAMENTO DE NARIÑO 2021 (Último dato oficial)**

Fuente: DANE - Estadísticas Vitales, Subdirección de Salud Pública, Oficina de Epidemiología

No.	Causas	Casos	%	Tasa por cada 100.000 hb
52110 - Buesaco		176	100	715,9
1	303 Enfermedades isquémicas del corazón	36	20,5	146,4
2	109 Resto de ciertas enfermedades infecciosas y parasitarias	28	15,9	113,9
3	302 Enfermedades hipertensivas	10	5,7	40,7
4	307 Enfermedades cerebrovasculares	10	5,7	40,7
5	605 Enfermedades crónicas de las vías respiratorias inferiores	8	4,5	32,5
6	601 Diabetes mellitus	7	4,0	28,5
7	614 Resto de las enfermedades	7	4,0	28,5
8	108 Infecciones respiratorias agudas	6	3,4	24,4
9	214 Tumores malignos de otras localizaciones y de las no especificadas	6	3,4	24,4
10	510 Otros accidentes, inclusive secuelas	6	3,4	24,4
	Resto de causas	52	29,5	
52694 - Cartago		42	100	597,9
1	109 Resto de ciertas enfermedades infecciosas y parasitarias	6	14,3	85,4
2	302 Enfermedades hipertensivas	5	11,9	71,2
3	303 Enfermedades isquémicas del corazón	4	9,5	56,9
4	307 Enfermedades cerebrovasculares	4	9,5	56,9
5	214 Tumores malignos de otras localizaciones y de las no especificadas	3	7,1	42,7
6	601 Diabetes mellitus	3	7,1	42,7
7	605 Enfermedades crónicas de las vías respiratorias inferiores	3	7,1	42,7
8	108 Infecciones respiratorias agudas	2	4,8	28,5
9	201 Tumor maligno del estómago	2	4,8	28,5
10	203 Tumor maligno de los órganos digestivos y del peritoneo excepto estómago y colon	2	4,8	28,5
	Resto de causas	8	19,0	
52240 - Chachagüí		111	100	707,2
1	303 Enfermedades isquémicas del corazón	25	22,5	159,3
2	109 Resto de ciertas enfermedades infecciosas y parasitarias	23	20,7	146,5
3	604 Enfermedades del sistema nervioso, excepto meningitis	8	7,2	51,0
4	501 Accidentes de transporte terrestre	7	6,3	44,6
5	605 Enfermedades crónicas de las vías respiratorias inferiores	7	6,3	44,6
6	302 Enfermedades hipertensivas	5	4,5	31,9
7	202 Tumor maligno del colon y de la unión rectosigmoidea	4	3,6	25,5
8	309 Las demás enfermedades del sistema circulatorio	4	3,6	25,5
9	307 Enfermedades cerebrovasculares	3	2,7	19,1
10	513 Eventos de intención no determinada	3	2,7	19,1
	Resto de causas	22	19,8	
52203 - Colón Genova		74	100	847,6
1	303 Enfermedades isquémicas del corazón	17	23,0	194,7
2	109 Resto de ciertas enfermedades infecciosas y parasitarias	14	18,9	160,3
3	512 Agresiones (homicidios)	7	9,5	80,2
4	000 Signos, síntomas y afecciones mal definidas	4	5,4	45,8
5	307 Enfermedades cerebrovasculares	4	5,4	45,8
6	201 Tumor maligno del estómago	3	4,1	34,4
7	214 Tumores malignos de otras localizaciones y de las no especificadas	3	4,1	34,4
8	108 Infecciones respiratorias agudas	2	2,7	22,9
9	210 Tumor maligno de la próstata	2	2,7	22,9
10	602 Deficiencias nutricionales y anemias nutricionales	2	2,7	22,9
	Resto de causas	16	21,6	



**DIEZ PRIMERAS CAUSAS DE MORTALIDAD NO FETAL, SEGÚN DEPARTAMENTO Y MUNICIPIO DE RESIDENCIA
DEPARTAMENTO DE NARIÑO 2021 (Último dato oficial)**

Fuente: DANE - Estadísticas Vitales, Subdirección de Salud Pública, Oficina de Epidemiología

No.	Causas	Casos	%	Tasa por cada 100.000 hb
52207 - Consaca		74	100	521,0
1	303 Enfermedades isquémicas del corazón	13	17,6	91,5
2	605 Enfermedades crónicas de las vías respiratorias inferiores	9	12,2	63,4
3	307 Enfermedades cerebrovasculares	8	10,8	56,3
4	109 Resto de ciertas enfermedades infecciosas y parasitarias	7	9,5	49,3
5	302 Enfermedades hipertensivas	5	6,8	35,2
6	609 Resto de enfermedades del sistema digestivo	5	6,8	35,2
7	614 Resto de las enfermedades	4	5,4	28,2
8	201 Tumor maligno del estómago	3	4,1	21,1
9	108 Infecciones respiratorias agudas	2	2,7	14,1
10	203 Tumor maligno de los órganos digestivos y del peritoneo excepto estómago y colon	2	2,7	14,1
	Resto de causas	16	21,6	
52210 - Contadero		53	100	709,5
1	303 Enfermedades isquémicas del corazón	10	18,9	133,9
2	109 Resto de ciertas enfermedades infecciosas y parasitarias	8	15,1	107,1
3	606 Resto de enfermedades del sistema respiratorio	4	7,5	53,5
4	307 Enfermedades cerebrovasculares	3	5,7	40,2
5	501 Accidentes de transporte terrestre	3	5,7	40,2
6	601 Diabetes mellitus	3	5,7	40,2
7	609 Resto de enfermedades del sistema digestivo	3	5,7	40,2
8	000 Signos, síntomas y afecciones mal definidas	2	3,8	26,8
9	201 Tumor maligno del estómago	2	3,8	26,8
10	510 Otros accidentes, inclusive secuelas	2	3,8	26,8
	Resto de causas	13	24,5	
52215 - Córdoba		88	100	549,7
1	109 Resto de ciertas enfermedades infecciosas y parasitarias	18	20,5	112,4
2	303 Enfermedades isquémicas del corazón	13	14,8	81,2
3	302 Enfermedades hipertensivas	11	12,5	68,7
4	605 Enfermedades crónicas de las vías respiratorias inferiores	6	6,8	37,5
5	215 Tumores in situ, benignos y los de comportamiento incierto o desconocido	5	5,7	31,2
6	614 Resto de las enfermedades	5	5,7	31,2
7	501 Accidentes de transporte terrestre	4	4,5	25,0
8	609 Resto de enfermedades del sistema digestivo	3	3,4	18,7
9	107 Enfermedad por el VIH (SIDA)	2	2,3	12,5
10	108 Infecciones respiratorias agudas	2	2,3	12,5
	Resto de causas	19	21,6	
52224 - Cuaspud		43	100	452,1
1	303 Enfermedades isquémicas del corazón	9	20,9	94,6
2	109 Resto de ciertas enfermedades infecciosas y parasitarias	6	14,0	63,1
3	108 Infecciones respiratorias agudas	4	9,3	42,1
4	302 Enfermedades hipertensivas	3	7,0	31,5
5	511 Lesiones autoinfligidas intencionalmente (suicidios)	3	7,0	31,5
6	307 Enfermedades cerebrovasculares	2	4,7	21,0
7	501 Accidentes de transporte terrestre	2	4,7	21,0
8	610 Enfermedades del sistema urinario	2	4,7	21,0
9	000 Signos, síntomas y afecciones mal definidas	1	2,3	10,5
10	201 Tumor maligno del estómago	1	2,3	10,5
	Resto de causas	10	23,3	



**DIEZ PRIMERAS CAUSAS DE MORTALIDAD NO FETAL, SEGÚN DEPARTAMENTO Y MUNICIPIO DE RESIDENCIA
DEPARTAMENTO DE NARIÑO 2021 (Último dato oficial)**

Fuente: DANE - Estadísticas Vitales, Subdirección de Salud Pública, Oficina de Epidemiología

No.	Causas	Casos	%	Tasa por cada 100.000 hb
52227 - Cumbal		198	100	518,7
1	109 Resto de ciertas enfermedades infecciosas y parasitarias	38	19,2	99,5
2	303 Enfermedades isquémicas del corazón	37	18,7	96,9
3	307 Enfermedades cerebrovasculares	13	6,6	34,1
4	302 Enfermedades hipertensivas	10	5,1	26,2
5	605 Enfermedades crónicas de las vías respiratorias inferiores	10	5,1	26,2
6	610 Enfermedades del sistema urinario	7	3,5	18,3
7	501 Accidentes de transporte terrestre	6	3,0	15,7
8	201 Tumor maligno del estómago	5	2,5	13,1
9	211 Tumor maligno de otros órganos genitourinarios	5	2,5	13,1
10	512 Agresiones (homicidios)	5	2,5	13,1
	Resto de causas	62	31,3	
52233 - Cumbitara		48	100	791,2
1	512 Agresiones (homicidios)	7	14,6	115,4
2	303 Enfermedades isquémicas del corazón	6	12,5	98,9
3	109 Resto de ciertas enfermedades infecciosas y parasitarias	5	10,4	82,4
4	501 Accidentes de transporte terrestre	5	10,4	82,4
5	000 Signos, síntomas y afecciones mal definidas	2	4,2	33,0
6	302 Enfermedades hipertensivas	2	4,2	33,0
7	304 Enfermedad cardiopulmonar, enfermedades de la circulación pulmonar y otras formas de enfermedad del corazón	2	4,2	33,0
8	306 Insuficiencia cardíaca	2	4,2	33,0
9	307 Enfermedades cerebrovasculares	2	4,2	33,0
10	511 Lesiones autoinfligidas intencionalmente (suicidios)	2	4,2	33,0
	Resto de causas	13	27,1	
52250 - El Charco		87	100	380,6
1	000 Signos, síntomas y afecciones mal definidas	14	16,1	61,2
2	109 Resto de ciertas enfermedades infecciosas y parasitarias	12	13,8	52,5
3	512 Agresiones (homicidios)	11	12,6	48,1
4	307 Enfermedades cerebrovasculares	8	9,2	35,0
5	302 Enfermedades hipertensivas	4	4,6	17,5
6	108 Infecciones respiratorias agudas	3	3,4	13,1
7	215 Tumores in situ, benignos y los de comportamiento incierto o desconocido	3	3,4	13,1
8	306 Insuficiencia cardíaca	3	3,4	13,1
9	502 Los demás accidentes de transporte y los no especificados	3	3,4	13,1
10	303 Enfermedades isquémicas del corazón	2	2,3	8,7
	Resto de causas	24	27,6	
52254 - El Peñol		41	100	538,6
1	109 Resto de ciertas enfermedades infecciosas y parasitarias	8	19,5	105,1
2	302 Enfermedades hipertensivas	4	9,8	52,5
3	303 Enfermedades isquémicas del corazón	4	9,8	52,5
4	201 Tumor maligno del estómago	2	4,9	26,3
5	307 Enfermedades cerebrovasculares	2	4,9	26,3
6	601 Diabetes mellitus	2	4,9	26,3
7	605 Enfermedades crónicas de las vías respiratorias inferiores	2	4,9	26,3
8	609 Resto de enfermedades del sistema digestivo	2	4,9	26,3
9	108 Infecciones respiratorias agudas	1	2,4	13,1
10	203 Tumor maligno de los órganos digestivos y del peritoneo excepto estómago y colon	1	2,4	13,1
	Resto de causas	13	31,7	



**DIEZ PRIMERAS CAUSAS DE MORTALIDAD NO FETAL, SEGÚN DEPARTAMENTO Y MUNICIPIO DE RESIDENCIA
DEPARTAMENTO DE NARIÑO 2021 (Último dato oficial)**

Fuente: DANE - Estadísticas Vitales, Subdirección de Salud Pública, Oficina de Epidemiología

No.	Causas	Casos	%	Tasa por cada 100.000 hb
52256 - El Rosario		55	100	432,9
1	512 Agresiones (homicidios)	11	20,0	86,6
2	109 Resto de ciertas enfermedades infecciosas y parasitarias	10	18,2	78,7
3	000 Signos, síntomas y afecciones mal definidas	6	10,9	47,2
4	108 Infecciones respiratorias agudas	3	5,5	23,6
5	302 Enfermedades hipertensivas	3	5,5	23,6
6	609 Resto de enfermedades del sistema digestivo	3	5,5	23,6
7	303 Enfermedades isquémicas del corazón	2	3,6	15,7
8	307 Enfermedades cerebrovasculares	2	3,6	15,7
9	601 Diabetes mellitus	2	3,6	15,7
10	605 Enfermedades crónicas de las vías respiratorias inferiores	2	3,6	15,7
	Resto de causas	11	20,0	
52258 - El Tablón de Gómez		85	100	574,1
1	109 Resto de ciertas enfermedades infecciosas y parasitarias	14	16,5	94,6
2	303 Enfermedades isquémicas del corazón	10	11,8	67,5
3	000 Signos, síntomas y afecciones mal definidas	7	8,2	47,3
4	302 Enfermedades hipertensivas	7	8,2	47,3
5	605 Enfermedades crónicas de las vías respiratorias inferiores	7	8,2	47,3
6	307 Enfermedades cerebrovasculares	6	7,1	40,5
7	108 Infecciones respiratorias agudas	3	3,5	20,3
8	609 Resto de enfermedades del sistema digestivo	3	3,5	20,3
9	201 Tumor maligno del estómago	2	2,4	13,5
10	203 Tumor maligno de los órganos digestivos y del peritoneo excepto estómago y colon	2	2,4	13,5
	Resto de causas	24	28,2	
52260 - El Tambo		100	100	684,3
1	303 Enfermedades isquémicas del corazón	23	23,0	157,4
2	605 Enfermedades crónicas de las vías respiratorias inferiores	11	11,0	75,3
3	109 Resto de ciertas enfermedades infecciosas y parasitarias	9	9,0	61,6
4	307 Enfermedades cerebrovasculares	9	9,0	61,6
5	512 Agresiones (homicidios)	5	5,0	34,2
6	302 Enfermedades hipertensivas	4	4,0	27,4
7	601 Diabetes mellitus	4	4,0	27,4
8	201 Tumor maligno del estómago	3	3,0	20,5
9	105 Meningitis	2	2,0	13,7
10	108 Infecciones respiratorias agudas	2	2,0	13,7
	Resto de causas	28	28,0	
52520 - Francisco Pizarro		21	100	143,1
1	000 Signos, síntomas y afecciones mal definidas	4	19,0	27,3
2	307 Enfermedades cerebrovasculares	4	19,0	27,3
3	109 Resto de ciertas enfermedades infecciosas y parasitarias	2	9,5	13,6
4	303 Enfermedades isquémicas del corazón	2	9,5	13,6
5	105 Meningitis	1	4,8	6,8
6	214 Tumores malignos de otras localizaciones y de las no especificadas	1	4,8	6,8
7	302 Enfermedades hipertensivas	1	4,8	6,8
8	304 Enfermedad cardiopulmonar, enfermedades de la circulación pulmonar y otras formas de enfermedad del corazón	1	4,8	6,8
9	510 Otros accidentes, inclusive secuelas	1	4,8	6,8
10	512 Agresiones (homicidios)	1	4,8	6,8
	Resto de causas	3	14,3	



**DIEZ PRIMERAS CAUSAS DE MORTALIDAD NO FETAL, SEGÚN DEPARTAMENTO Y MUNICIPIO DE RESIDENCIA
DEPARTAMENTO DE NARIÑO 2021 (Último dato oficial)**

Fuente: DANE - Estadísticas Vitales, Subdirección de Salud Pública, Oficina de Epidemiología

No.	Causas	Casos	%	Tasa por cada 100.000 hb
52287 - Funes		52	100	704,1
1	109 Resto de ciertas enfermedades infecciosas y parasitarias	6	11,5	81,2
2	601 Diabetes mellitus	6	11,5	81,2
3	302 Enfermedades hipertensivas	5	9,6	67,7
4	303 Enfermedades isquémicas del corazón	4	7,7	54,2
5	203 Tumo maligno de los órganos digestivos y del peritoneo excepto estómago y colon	3	5,8	40,6
6	605 Enfermedades crónicas de las vías respiratorias inferiores	3	5,8	40,6
7	201 Tumor maligno del estómago	2	3,8	27,1
8	304 Enfermedad cardiopulmonar, enfermedades de la circulación pulmonar y otras formas de enfermedad del corazón	2	3,8	27,1
9	307 Enfermedades cerebrovasculares	2	3,8	27,1
10	609 Resto de enfermedades del sistema digestivo	2	3,8	27,1
	Resto de causas	17	32,7	
52317 - Guachucal		138	100	686,9
1	303 Enfermedades isquémicas del corazón	40	29,0	199,1
2	109 Resto de ciertas enfermedades infecciosas y parasitarias	20	14,5	99,6
3	307 Enfermedades cerebrovasculares	9	6,5	44,8
4	601 Diabetes mellitus	8	5,8	39,8
5	605 Enfermedades crónicas de las vías respiratorias inferiores	7	5,1	34,8
6	302 Enfermedades hipertensivas	6	4,3	29,9
7	214 Tumores malignos de otras localizaciones y de las no especificadas	5	3,6	24,9
8	609 Resto de enfermedades del sistema digestivo	5	3,6	24,9
9	201 Tumor maligno del estómago	4	2,9	19,9
10	203 Tumo maligno de los órganos digestivos y del peritoneo excepto estómago y colon	3	2,2	14,9
	Resto de causas	31	22,5	
52320 - Guaitarilla		74	100	629,5
1	605 Enfermedades crónicas de las vías respiratorias inferiores	15	20,3	127,6
2	109 Resto de ciertas enfermedades infecciosas y parasitarias	13	17,6	110,6
3	302 Enfermedades hipertensivas	10	13,5	85,1
4	303 Enfermedades isquémicas del corazón	9	12,2	76,6
5	307 Enfermedades cerebrovasculares	4	5,4	34,0
6	201 Tumor maligno del estómago	3	4,1	25,5
7	203 Tumo maligno de los órganos digestivos y del peritoneo excepto estómago y colon	3	4,1	25,5
8	510 Otros accidentes, inclusive secuelas	2	2,7	17,0
9	513 Eventos de intención no determinada	2	2,7	17,0
10	606 Resto de enfermedades del sistema respiratorio	2	2,7	17,0
	Resto de causas	11	14,9	
52323 - Gualmatán		45	100	619,4
1	303 Enfermedades isquémicas del corazón	8	17,8	110,1
2	109 Resto de ciertas enfermedades infecciosas y parasitarias	7	15,6	96,4
3	307 Enfermedades cerebrovasculares	4	8,9	55,1
4	211 Tumor maligno de otros órganos genitourinarios	3	6,7	41,3
5	501 Accidentes de transporte terrestre	3	6,7	41,3
6	605 Enfermedades crónicas de las vías respiratorias inferiores	3	6,7	41,3
7	206 Tumor maligno de la mama de la mujer	2	4,4	27,5
8	214 Tumores malignos de otras localizaciones y de las no especificadas	2	4,4	27,5
9	512 Agresiones (homicidios)	2	4,4	27,5
10	601 Diabetes mellitus	2	4,4	27,5
	Resto de causas	9	20,0	



**DIEZ PRIMERAS CAUSAS DE MORTALIDAD NO FETAL, SEGÚN DEPARTAMENTO Y MUNICIPIO DE RESIDENCIA
DEPARTAMENTO DE NARIÑO 2021 (Último dato oficial)**

Fuente: DANE - Estadísticas Vitales, Subdirección de Salud Pública, Oficina de Epidemiología

No.	Causas	Casos	%	Tasa por cada 100.000 hb
	52352 - Iles	63	100	801,8
1	109 Resto de ciertas enfermedades infecciosas y parasitarias	14	22,2	178,2
2	303 Enfermedades isquémicas del corazón	10	15,9	127,3
3	609 Resto de enfermedades del sistema digestivo	7	11,1	89,1
4	605 Enfermedades crónicas de las vías respiratorias inferiores	5	7,9	63,6
5	307 Enfermedades cerebrovasculares	4	6,3	50,9
6	302 Enfermedades hipertensivas	3	4,8	38,2
7	202 Tumor maligno del colon y de la unión rectosigmoidea	2	3,2	25,5
8	214 Tumores malignos de otras localizaciones y de las no especificadas	2	3,2	25,5
9	306 Insuficiencia cardíaca	2	3,2	25,5
10	501 Accidentes de transporte terrestre	2	3,2	25,5
	Resto de causas	12	19,0	
	52354 - Imués	51	100	652,8
1	302 Enfermedades hipertensivas	8	15,7	102,4
2	303 Enfermedades isquémicas del corazón	8	15,7	102,4
3	109 Resto de ciertas enfermedades infecciosas y parasitarias	6	11,8	76,8
4	609 Resto de enfermedades del sistema digestivo	5	9,8	64,0
5	203 Tumor maligno de los órganos digestivos y del peritoneo excepto estómago y colon	4	7,8	51,2
6	000 Signos, síntomas y afecciones mal definidas	3	5,9	38,4
7	501 Accidentes de transporte terrestre	3	5,9	38,4
8	605 Enfermedades crónicas de las vías respiratorias inferiores	2	3,9	25,6
9	106 Septicemia, excepto neonatal	1	2,0	12,8
10	201 Tumor maligno del estómago	1	2,0	12,8
	Resto de causas	10	19,6	
	52356 - Ipiales	925	100	774,6
1	109 Resto de ciertas enfermedades infecciosas y parasitarias	279	30,2	233,6
2	303 Enfermedades isquémicas del corazón	130	14,1	108,9
3	512 Agresiones (homicidios)	46	5,0	38,5
4	307 Enfermedades cerebrovasculares	38	4,1	31,8
5	302 Enfermedades hipertensivas	32	3,5	26,8
6	605 Enfermedades crónicas de las vías respiratorias inferiores	30	3,2	25,1
7	614 Resto de las enfermedades	30	3,2	25,1
8	601 Diabetes mellitus	27	2,9	22,6
9	214 Tumores malignos de otras localizaciones y de las no especificadas	25	2,7	20,9
10	609 Resto de enfermedades del sistema digestivo	24	2,6	20,1
	Resto de causas	264	28,5	
	52378 - La Cruz	134	100	699,5
1	303 Enfermedades isquémicas del corazón	29	21,6	151,4
2	109 Resto de ciertas enfermedades infecciosas y parasitarias	21	15,7	109,6
3	201 Tumor maligno del estómago	15	11,2	78,3
4	307 Enfermedades cerebrovasculares	9	6,7	47,0
5	605 Enfermedades crónicas de las vías respiratorias inferiores	8	6,0	41,8
6	203 Tumor maligno de los órganos digestivos y del peritoneo excepto estómago y colon	5	3,7	26,1
7	601 Diabetes mellitus	5	3,7	26,1
8	610 Enfermedades del sistema urinario	4	3,0	20,9
9	204 Tumor maligno de la tráquea, los bronquios y el pulmón	3	2,2	15,7
10	302 Enfermedades hipertensivas	3	2,2	15,7
	Resto de causas	32	23,9	



**DIEZ PRIMERAS CAUSAS DE MORTALIDAD NO FETAL, SEGÚN DEPARTAMENTO Y MUNICIPIO DE RESIDENCIA
DEPARTAMENTO DE NARIÑO 2021 (Último dato oficial)**

Fuente: DANE - Estadísticas Vitales, Subdirección de Salud Pública, Oficina de Epidemiología

No.	Causas	Casos	%	Tasa por cada 100.000 hb
52381 - La Florida		63	100	610,8
1	303 Enfermedades isquémicas del corazón	26	41,3	252,1
2	109 Resto de ciertas enfermedades infecciosas y parasitarias	12	19,0	116,3
3	609 Resto de enfermedades del sistema digestivo	5	7,9	48,5
4	215 Tumores in situ, benignos y los de comportamiento incierto o desconocido	4	6,3	38,8
5	201 Tumor maligno del estómago	2	3,2	19,4
6	211 Tumor maligno de otros órganos genitourinarios	2	3,2	19,4
7	304 Enfermedad cardiopulmonar, enfermedades de la circulación pulmonar y otras formas de enfermedad del corazón	2	3,2	19,4
8	614 Resto de las enfermedades	2	3,2	19,4
9	210 Tumor maligno de la próstata	1	1,6	9,7
10	214 Tumores malignos de otras localizaciones y de las no especificadas	1	1,6	9,7
	Resto de causas	6	9,5	
52385 - La Llanada		29	100	441,6
1	303 Enfermedades isquémicas del corazón	7	24,1	106,6
2	109 Resto de ciertas enfermedades infecciosas y parasitarias	5	17,2	76,1
3	302 Enfermedades hipertensivas	4	13,8	60,9
4	512 Agresiones (homicidios)	3	10,3	45,7
5	000 Signos, síntomas y afecciones mal definidas	2	6,9	30,5
6	203 Tumor maligno de los órganos digestivos y del peritoneo excepto estómago y colon	2	6,9	30,5
7	108 Infecciones respiratorias agudas	1	3,4	15,2
8	201 Tumor maligno del estómago	1	3,4	15,2
9	503 Caídas	1	3,4	15,2
10	510 Otros accidentes, inclusive secuelas	1	3,4	15,2
	Resto de causas	2	6,9	
52399 - La Unión		241	100	734,0
1	109 Resto de ciertas enfermedades infecciosas y parasitarias	66	27,4	201,0
2	614 Resto de las enfermedades	22	9,1	67,0
3	303 Enfermedades isquémicas del corazón	18	7,5	54,8
4	307 Enfermedades cerebrovasculares	18	7,5	54,8
5	302 Enfermedades hipertensivas	10	4,1	30,5
6	201 Tumor maligno del estómago	8	3,3	24,4
7	512 Agresiones (homicidios)	8	3,3	24,4
8	214 Tumores malignos de otras localizaciones y de las no especificadas	7	2,9	21,3
9	605 Enfermedades crónicas de las vías respiratorias inferiores	7	2,9	21,3
10	000 Signos, síntomas y afecciones mal definidas	6	2,5	18,3
	Resto de causas	71	29,5	
52405 - Leiva		69	81	689,6
1	512 Agresiones (homicidios)	16	23,2	159,9
2	000 Signos, síntomas y afecciones mal definidas	8	11,6	80,0
3	109 Resto de ciertas enfermedades infecciosas y parasitarias	8	11,6	80,0
4	302 Enfermedades hipertensivas	6	8,7	60,0
5	501 Accidentes de transporte terrestre	4	5,8	40,0
6	605 Enfermedades crónicas de las vías respiratorias inferiores	4	5,8	40,0
7	304 Enfermedad cardiopulmonar, enfermedades de la circulación pulmonar y otras formas de enfermedad del corazón	3	4,3	30,0
8	609 Resto de enfermedades del sistema digestivo	3	4,3	30,0
9	108 Infecciones respiratorias agudas	2	2,9	20,0
10	303 Enfermedades isquémicas del corazón	2	2,9	20,0
	Resto de causas	13	18,8	
52390 - La Tola		22	100	290,9
1	000 Signos, síntomas y afecciones mal definidas	5	22,7	66,1
2	109 Resto de ciertas enfermedades infecciosas y parasitarias	2	9,1	26,4
3	107 Enfermedad por el VIH (SIDA)	1	4,5	13,2
4	108 Infecciones respiratorias agudas	1	4,5	13,2
5	303 Enfermedades isquémicas del corazón	1	4,5	13,2
6	307 Enfermedades cerebrovasculares	1	4,5	13,2
7	402 Feto y recién nacido afectados por complicaciones obstétricas y traumatismo del nacimiento	1	4,5	13,2
8	404 Trastornos respiratorios específicos del período perinatal	1	4,5	13,2
9	406 Resto de ciertas afecciones originadas en el período perinatal	1	4,5	13,2
10	504 Accidentes por disparo de arma de fuego	1	4,5	13,2
	Resto de causas	7	31,8	



**DIEZ PRIMERAS CAUSAS DE MORTALIDAD NO FETAL, SEGÚN DEPARTAMENTO Y MUNICIPIO DE RESIDENCIA
DEPARTAMENTO DE NARIÑO 2021 (Último dato oficial)**

Fuente: DANE - Estadísticas Vitales, Subdirección de Salud Pública, Oficina de Epidemiología

No.	Causas	Casos	%	Tasa por cada 100.000 hb
52411 - Linares		86	100	828,7
1	109 Resto de ciertas enfermedades infecciosas y parasitarias	11	12,8	106,0
2	303 Enfermedades isquémicas del corazón	11	12,8	106,0
3	302 Enfermedades hipertensivas	10	11,6	96,4
4	605 Enfermedades crónicas de las vías respiratorias inferiores	9	10,5	86,7
5	203 Tumor maligno de los órganos digestivos y del peritoneo excepto estómago y colon	5	5,8	48,2
6	614 Resto de las enfermedades	5	5,8	48,2
7	307 Enfermedades cerebrovasculares	4	4,7	38,5
8	512 Agresiones (homicidios)	4	4,7	38,5
9	108 Infecciones respiratorias agudas	3	3,5	28,9
10	215 Tumores in situ, benignos y los de comportamiento incierto o desconocido	3	3,5	28,9
	Resto de causas	21	24,4	
52418 - Los Andes		66	100	685,0
1	303 Enfermedades isquémicas del corazón	13	19,7	134,9
2	109 Resto de ciertas enfermedades infecciosas y parasitarias	8	12,1	83,0
3	307 Enfermedades cerebrovasculares	5	7,6	51,9
4	302 Enfermedades hipertensivas	4	6,1	41,5
5	605 Enfermedades crónicas de las vías respiratorias inferiores	4	6,1	41,5
6	513 Eventos de intención no determinada	3	4,5	31,1
7	609 Resto de enfermedades del sistema digestivo	3	4,5	31,1
8	108 Infecciones respiratorias agudas	2	3,0	20,8
9	214 Tumores malignos de otras localizaciones y de las no especificadas	2	3,0	20,8
10	215 Tumores in situ, benignos y los de comportamiento incierto o desconocido	2	3,0	20,8
	Resto de causas	20	30,3	
52427 - Magüi Payan		31	100	120,5
1	513 Eventos de intención no determinada	7	22,6	27,2
2	000 Signos, síntomas y afecciones mal definidas	5	16,1	19,4
3	109 Resto de ciertas enfermedades infecciosas y parasitarias	2	6,5	7,8
4	302 Enfermedades hipertensivas	2	6,5	7,8
5	303 Enfermedades isquémicas del corazón	2	6,5	7,8
6	307 Enfermedades cerebrovasculares	2	6,5	7,8
7	512 Agresiones (homicidios)	2	6,5	7,8
8	606 Resto de enfermedades del sistema respiratorio	2	6,5	7,8
9	103 Ciertas enfermedades transmisibles por vectores y rabia	1	3,2	3,9
10	201 Tumor maligno del estómago	1	3,2	3,9
	Resto de causas	5	16,1	
52435 - Mallama		64	100	689,8
1	303 Enfermedades isquémicas del corazón	17	26,6	183,2
2	512 Agresiones (homicidios)	13	20,3	140,1
3	510 Otros accidentes, inclusive secuelas	5	7,8	53,9
4	109 Resto de ciertas enfermedades infecciosas y parasitarias	4	6,3	43,1
5	203 Tumor maligno de los órganos digestivos y del peritoneo excepto estómago y colon	4	6,3	43,1
6	307 Enfermedades cerebrovasculares	3	4,7	32,3
7	605 Enfermedades crónicas de las vías respiratorias inferiores	3	4,7	32,3
8	207 Tumor maligno del cuello del útero	2	3,1	21,6
9	404 Trastornos respiratorios específicos del período perinatal	2	3,1	21,6
10	501 Accidentes de transporte terrestre	2	3,1	21,6
	Resto de causas	9	14,1	



**DIEZ PRIMERAS CAUSAS DE MORTALIDAD NO FETAL, SEGÚN DEPARTAMENTO Y MUNICIPIO DE RESIDENCIA
DEPARTAMENTO DE NARIÑO 2021 (Último dato oficial)**

Fuente: DANE - Estadísticas Vitales, Subdirección de Salud Pública, Oficina de Epidemiología

No.	Causas	Casos	%	Tasa por cada 100.000 hb
52473 - Mosquera		28	100	225,9
1	000 Signos, síntomas y afecciones mal definidas	6	21,4	48,4
2	109 Resto de ciertas enfermedades infecciosas y parasitarias	3	10,7	24,2
3	303 Enfermedades isquémicas del corazón	3	10,7	24,2
4	307 Enfermedades cerebrovasculares	3	10,7	24,2
5	108 Infecciones respiratorias agudas	2	7,1	16,1
6	302 Enfermedades hipertensivas	2	7,1	16,1
7	512 Agresiones (homicidios)	2	7,1	16,1
8	405 Sepsis bacteriana del recién nacido	1	3,6	8,1
9	505 Ahogamiento y sumersión accidentales	1	3,6	8,1
10	604 Enfermedades del sistema nervioso, excepto meningitis	1	3,6	8,1
	Resto de causas	4	14,3	
52480 - Nariño		45	100	1008,3
1	303 Enfermedades isquémicas del corazón	11	24,4	246,5
2	109 Resto de ciertas enfermedades infecciosas y parasitarias	6	13,3	134,4
3	302 Enfermedades hipertensivas	6	13,3	134,4
4	307 Enfermedades cerebrovasculares	2	4,4	44,8
5	511 Lesiones autoinfligidas intencionalmente (suicidios)	2	4,4	44,8
6	513 Eventos de intención no determinada	2	4,4	44,8
7	605 Enfermedades crónicas de las vías respiratorias inferiores	2	4,4	44,8
8	606 Resto de enfermedades del sistema respiratorio	2	4,4	44,8
9	000 Signos, síntomas y afecciones mal definidas	1	2,2	22,4
10	201 Tumor maligno del estómago	1	2,2	22,4
	Resto de causas	10	22,2	
52490 - Olaya Herrera		108	100	415,9
1	512 Agresiones (homicidios)	21	19,4	80,9
2	303 Enfermedades isquémicas del corazón	20	18,5	77,0
3	109 Resto de ciertas enfermedades infecciosas y parasitarias	14	13,0	53,9
4	000 Signos, síntomas y afecciones mal definidas	13	12,0	50,1
5	307 Enfermedades cerebrovasculares	8	7,4	30,8
6	502 Los demás accidentes de transporte y los no especificados	5	4,6	19,3
7	309 Las demás enfermedades del sistema circulatorio	4	3,7	15,4
8	605 Enfermedades crónicas de las vías respiratorias inferiores	3	2,8	11,6
9	606 Resto de enfermedades del sistema respiratorio	2	1,9	7,7
10	613 Malformaciones congénitas, deformidades y anomalías cromosómicas	2	1,9	7,7
	Resto de causas	16	14,8	
52506 - Ospina		39	100	534,7
1	303 Enfermedades isquémicas del corazón	7	17,9	96,0
2	109 Resto de ciertas enfermedades infecciosas y parasitarias	4	10,3	54,8
3	307 Enfermedades cerebrovasculares	3	7,7	41,1
4	605 Enfermedades crónicas de las vías respiratorias inferiores	3	7,7	41,1
5	614 Resto de las enfermedades	3	7,7	41,1
6	108 Infecciones respiratorias agudas	2	5,1	27,4
7	210 Tumor maligno de la próstata	2	5,1	27,4
8	302 Enfermedades hipertensivas	2	5,1	27,4
9	503 Caídas	2	5,1	27,4
10	000 Signos, síntomas y afecciones mal definidas	1	2,6	13,7
	Resto de causas	10	25,6	



**DIEZ PRIMERAS CAUSAS DE MORTALIDAD NO FETAL, SEGÚN DEPARTAMENTO Y MUNICIPIO DE RESIDENCIA
DEPARTAMENTO DE NARIÑO 2021 (Último dato oficial)**

Fuente: DANE - Estadísticas Vitales, Subdirección de Salud Pública, Oficina de Epidemiología

No.	Causas	Casos	%	Tasa por cada 100.000 hb
52540 - Policarpa		68	100	668,0
1	512 Agresiones (homicidios)	12	17,6	117,9
2	000 Signos, síntomas y afecciones mal definidas	9	13,2	88,4
3	109 Resto de ciertas enfermedades infecciosas y parasitarias	9	13,2	88,4
4	501 Accidentes de transporte terrestre	5	7,4	49,1
5	201 Tumor maligno del estómago	3	4,4	29,5
6	609 Resto de enfermedades del sistema digestivo	3	4,4	29,5
7	610 Enfermedades del sistema urinario	3	4,4	29,5
8	307 Enfermedades cerebrovasculares	2	2,9	19,6
9	511 Lesiones autoinfligidas intencionalmente (suicidios)	2	2,9	19,6
10	601 Diabetes mellitus	2	2,9	19,6
	Resto de causas	18	26,5	
52560 - Potosí		70	100	661,8
1	109 Resto de ciertas enfermedades infecciosas y parasitarias	13	18,6	122,9
2	605 Enfermedades crónicas de las vías respiratorias inferiores	7	10,0	66,2
3	302 Enfermedades hipertensivas	5	7,1	47,3
4	307 Enfermedades cerebrovasculares	5	7,1	47,3
5	601 Diabetes mellitus	4	5,7	37,8
6	501 Accidentes de transporte terrestre	3	4,3	28,4
7	201 Tumor maligno del estómago	2	2,9	18,9
8	212 Leucemia	2	2,9	18,9
9	215 Tumores in situ, benignos y los de comportamiento incierto o desconocido	2	2,9	18,9
10	303 Enfermedades isquémicas del corazón	2	2,9	18,9
	Resto de causas	25	35,7	
52565 - Providencia		34	100	594,6
1	302 Enfermedades hipertensivas	5	14,7	87,4
2	303 Enfermedades isquémicas del corazón	4	11,8	70,0
3	000 Signos, síntomas y afecciones mal definidas	3	8,8	52,5
4	109 Resto de ciertas enfermedades infecciosas y parasitarias	3	8,8	52,5
5	512 Agresiones (homicidios)	3	8,8	52,5
6	201 Tumor maligno del estómago	2	5,9	35,0
7	214 Tumores malignos de otras localizaciones y de las no especificadas	2	5,9	35,0
8	307 Enfermedades cerebrovasculares	2	5,9	35,0
9	211 Tumor maligno de otros órganos genitourinarios	1	2,9	17,5
10	212 Leucemia	1	2,9	17,5
	Resto de causas	8	23,5	
52573 - Puerres		59	100	675,6
1	303 Enfermedades isquémicas del corazón	13	22,0	148,9
2	109 Resto de ciertas enfermedades infecciosas y parasitarias	7	11,9	80,2
3	605 Enfermedades crónicas de las vías respiratorias inferiores	7	11,9	80,2
4	609 Resto de enfermedades del sistema digestivo	4	6,8	45,8
5	302 Enfermedades hipertensivas	3	5,1	34,4
6	307 Enfermedades cerebrovasculares	3	5,1	34,4
7	511 Lesiones autoinfligidas intencionalmente (suicidios)	3	5,1	34,4
8	306 Insuficiencia cardíaca	2	3,4	22,9
9	510 Otros accidentes, inclusive secuelas	2	3,4	22,9
10	610 Enfermedades del sistema urinario	2	3,4	22,9
	Resto de causas	13	22,0	



**DIEZ PRIMERAS CAUSAS DE MORTALIDAD NO FETAL, SEGÚN DEPARTAMENTO Y MUNICIPIO DE RESIDENCIA
DEPARTAMENTO DE NARIÑO 2021 (Último dato oficial)**

Fuente: DANE - Estadísticas Vitales, Subdirección de Salud Pública, Oficina de Epidemiología

No.	Causas	Casos	%	Tasa por cada 100.000 hb
	52585 - Pupiales	137	100	763,4
1	303 Enfermedades isquémicas del corazón	35	25,5	195,0
2	109 Resto de ciertas enfermedades infecciosas y parasitarias	29	21,2	161,6
3	601 Diabetes mellitus	7	5,1	39,0
4	304 Enfermedad cardiopulmonar, enfermedades de la circulación pulmonar y otras formas de enfermedad del corazón	6	4,4	33,4
5	512 Agresiones (homicidios)	6	4,4	33,4
6	307 Enfermedades cerebrovasculares	5	3,6	27,9
7	302 Enfermedades hipertensivas	4	2,9	22,3
8	605 Enfermedades crónicas de las vías respiratorias inferiores	4	2,9	22,3
9	000 Signos, síntomas y afecciones mal definidas	3	2,2	16,7
10	203 Tumo maligno de los órganos digestivos y del peritoneo excepto estómago y colon	3	2,2	16,7
	Resto de causas	35	25,5	
	52612 - Ricaurte	103	100	507,1
1	512 Agresiones (homicidios)	27	26,2	132,9
2	303 Enfermedades isquémicas del corazón	10	9,7	49,2
3	109 Resto de ciertas enfermedades infecciosas y parasitarias	9	8,7	44,3
4	307 Enfermedades cerebrovasculares	7	6,8	34,5
5	000 Signos, síntomas y afecciones mal definidas	6	5,8	29,5
6	302 Enfermedades hipertensivas	5	4,9	24,6
7	501 Accidentes de transporte terrestre	5	4,9	24,6
8	609 Resto de enfermedades del sistema digestivo	5	4,9	24,6
9	404 Trastornos respiratorios específicos del período perinatal	3	2,9	14,8
10	210 Tumor maligno de la próstata	2	1,9	9,8
	Resto de causas	24	23,3	
	52621 - Roberto Payán	36	100	275,2
1	000 Signos, síntomas y afecciones mal definidas	12	33,3	91,7
2	307 Enfermedades cerebrovasculares	5	13,9	38,2
3	303 Enfermedades isquémicas del corazón	2	5,6	15,3
4	614 Resto de las enfermedades	2	5,6	15,3
5	103 Ciertas enfermedades transmisibles por vectores y rabia	1	2,8	7,6
6	107 Enfermedad por el VIH (SIDA)	1	2,8	7,6
7	206 Tumor maligno de la mama de la mujer	1	2,8	7,6
8	211 Tumor maligno de otros órganos genitourinarios	1	2,8	7,6
9	304 Enfermedad cardiopulmonar, enfermedades de la circulación pulmonar y otras formas de enfermedad del corazón	1	2,8	7,6
10	401 Feto y recién nacido afectados por ciertas afecciones maternas	1	2,8	7,6
	Resto de causas	9	25,0	
	52678 - Samaniego	203	100	686,4
1	512 Agresiones (homicidios)	30	14,8	101,4
2	303 Enfermedades isquémicas del corazón	27	13,3	91,3
3	109 Resto de ciertas enfermedades infecciosas y parasitarias	20	9,9	67,6
4	302 Enfermedades hipertensivas	20	9,9	67,6
5	000 Signos, síntomas y afecciones mal definidas	18	8,9	60,9
6	307 Enfermedades cerebrovasculares	11	5,4	37,2
7	606 Resto de enfermedades del sistema respiratorio	8	3,9	27,0
8	605 Enfermedades crónicas de las vías respiratorias inferiores	6	3,0	20,3
9	203 Tumo maligno de los órganos digestivos y del peritoneo excepto estómago y colon	5	2,5	16,9
10	501 Accidentes de transporte terrestre	4	2,0	13,5
	Resto de causas	54	26,6	



**DIEZ PRIMERAS CAUSAS DE MORTALIDAD NO FETAL, SEGÚN DEPARTAMENTO Y MUNICIPIO DE RESIDENCIA
DEPARTAMENTO DE NARIÑO 2021 (Último dato oficial)**

Fuente: DANE - Estadísticas Vitales, Subdirección de Salud Pública, Oficina de Epidemiología

No.	Causas	Casos	%	Tasa por cada 100.000 hb
52685 - San Bernardo		53	100	561,3
1	109 Resto de ciertas enfermedades infecciosas y parasitarias	10	18,9	105,9
2	307 Enfermedades cerebrovasculares	6	11,3	63,5
3	303 Enfermedades isquémicas del corazón	4	7,5	42,4
4	000 Signos, síntomas y afecciones mal definidas	3	5,7	31,8
5	302 Enfermedades hipertensivas	3	5,7	31,8
6	606 Resto de enfermedades del sistema respiratorio	3	5,7	31,8
7	201 Tumor maligno del estómago	2	3,8	21,2
8	203 Tumor maligno de los órganos digestivos y del peritoneo excepto estómago y colon	2	3,8	21,2
9	304 Enfermedad cardiopulmonar, enfermedades de la circulación pulmonar y otras formas de enfermedad del corazón	2	3,8	21,2
10	510 Otros accidentes, inclusive secuelas	2	3,8	21,2
	Resto de causas	16	30,2	
52687 - San Lorenzo		103	100	541,4
1	109 Resto de ciertas enfermedades infecciosas y parasitarias	19	18,4	99,9
2	303 Enfermedades isquémicas del corazón	18	17,5	94,6
3	610 Enfermedades del sistema urinario	7	6,8	36,8
4	307 Enfermedades cerebrovasculares	6	5,8	31,5
5	201 Tumor maligno del estómago	5	4,9	26,3
6	000 Signos, síntomas y afecciones mal definidas	4	3,9	21,0
7	302 Enfermedades hipertensivas	4	3,9	21,0
8	108 Infecciones respiratorias agudas	3	2,9	15,8
9	214 Tumores malignos de otras localizaciones y de las no especificadas	3	2,9	15,8
10	510 Otros accidentes, inclusive secuelas	3	2,9	15,8
	Resto de causas	31	30,1	
52693 - San Pablo		114	100	729,8
1	303 Enfermedades isquémicas del corazón	18	15,8	115,2
2	109 Resto de ciertas enfermedades infecciosas y parasitarias	16	14,0	102,4
3	302 Enfermedades hipertensivas	12	10,5	76,8
4	201 Tumor maligno del estómago	8	7,0	51,2
5	307 Enfermedades cerebrovasculares	7	6,1	44,8
6	512 Agresiones (homicidios)	6	5,3	38,4
7	501 Accidentes de transporte terrestre	5	4,4	32,0
8	513 Eventos de intención no determinada	4	3,5	25,6
9	610 Enfermedades del sistema urinario	4	3,5	25,6
10	000 Signos, síntomas y afecciones mal definidas	3	2,6	19,2
	Resto de causas	31	27,2	
52683 - Sandoná		167	100	796,1
1	109 Resto de ciertas enfermedades infecciosas y parasitarias	35	21,0	166,8
2	303 Enfermedades isquémicas del corazón	22	13,2	104,9
3	605 Enfermedades crónicas de las vías respiratorias inferiores	14	8,4	66,7
4	307 Enfermedades cerebrovasculares	11	6,6	52,4
5	201 Tumor maligno del estómago	8	4,8	38,1
6	302 Enfermedades hipertensivas	7	4,2	33,4
7	304 Enfermedad cardiopulmonar, enfermedades de la circulación pulmonar y otras formas de enfermedad del corazón	6	3,6	28,6
8	215 Tumores in situ, benignos y los de comportamiento incierto o desconocido	5	3,0	23,8
9	610 Enfermedades del sistema urinario	5	3,0	23,8
10	108 Infecciones respiratorias agudas	4	2,4	19,1
	Resto de causas	50	29,9	



**DIEZ PRIMERAS CAUSAS DE MORTALIDAD NO FETAL, SEGÚN DEPARTAMENTO Y MUNICIPIO DE RESIDENCIA
DEPARTAMENTO DE NARIÑO 2021 (Último dato oficial)**

Fuente: DANE - Estadísticas Vitales, Subdirección de Salud Pública, Oficina de Epidemiología

No.	Causas	Casos	%	Tasa por cada 100.000 hb
52696 - Santa Bárbara		32	100	230,2
1	000 Signos, síntomas y afecciones mal definidas	9	28,1	64,8
2	303 Enfermedades isquémicas del corazón	3	9,4	21,6
3	512 Agresiones (homicidios)	3	9,4	21,6
4	101 Enfermedades infecciosas intestinales	2	6,3	14,4
5	302 Enfermedades hipertensivas	2	6,3	14,4
6	307 Enfermedades cerebrovasculares	2	6,3	14,4
7	613 Malformaciones congénitas, deformidades y anomalías cromosómicas	2	6,3	14,4
8	210 Tumor maligno de la próstata	1	3,1	7,2
9	211 Tumor maligno de otros órganos genitourinarios	1	3,1	7,2
10	214 Tumores malignos de otras localizaciones y de las no especificadas	1	3,1	7,2
	Resto de causas	6	18,8	
52699 - Santacruz		66	100	592,8
1	303 Enfermedades isquémicas del corazón	9	13,6	80,8
2	109 Resto de ciertas enfermedades infecciosas y parasitarias	6	9,1	53,9
3	302 Enfermedades hipertensivas	5	7,6	44,9
4	510 Otros accidentes, inclusive secuelas	5	7,6	44,9
5	000 Signos, síntomas y afecciones mal definidas	4	6,1	35,9
6	306 Insuficiencia cardíaca	4	6,1	35,9
7	512 Agresiones (homicidios)	3	4,5	26,9
8	601 Diabetes mellitus	3	4,5	26,9
9	604 Enfermedades del sistema nervioso, excepto meningitis	3	4,5	26,9
10	108 Infecciones respiratorias agudas	2	3,0	18,0
	Resto de causas	22	33,3	
52720 - Sapuyes		38	100	504,4
1	303 Enfermedades isquémicas del corazón	12	31,6	159,3
2	109 Resto de ciertas enfermedades infecciosas y parasitarias	8	21,1	106,2
3	108 Infecciones respiratorias agudas	3	7,9	39,8
4	605 Enfermedades crónicas de las vías respiratorias inferiores	3	7,9	39,8
5	613 Malformaciones congénitas, deformidades y anomalías cromosómicas	2	5,3	26,5
6	000 Signos, síntomas y afecciones mal definidas	1	2,6	13,3
7	203 Tumor maligno de los órganos digestivos y del peritoneo excepto estómago y colon	1	2,6	13,3
8	214 Tumores malignos de otras localizaciones y de las no especificadas	1	2,6	13,3
9	302 Enfermedades hipertensivas	1	2,6	13,3
10	306 Insuficiencia cardíaca	1	2,6	13,3
	Resto de causas	5	13,2	
52786 - Taminango		143	100	783,3
1	109 Resto de ciertas enfermedades infecciosas y parasitarias	25	17,5	136,9
2	303 Enfermedades isquémicas del corazón	25	17,5	136,9
3	307 Enfermedades cerebrovasculares	13	9,1	71,2
4	602 Deficiencias nutricionales y anemias nutricionales	13	9,1	71,2
5	501 Accidentes de transporte terrestre	9	6,3	49,3
6	302 Enfermedades hipertensivas	8	5,6	43,8
7	304 Enfermedad cardiopulmonar, enfermedades de la circulación pulmonar y otras formas de enfermedad del corazón	5	3,5	27,4
8	512 Agresiones (homicidios)	5	3,5	27,4
9	605 Enfermedades crónicas de las vías respiratorias inferiores	5	3,5	27,4
10	601 Diabetes mellitus	3	2,1	16,4
	Resto de causas	32	22,4	



**DIEZ PRIMERAS CAUSAS DE MORTALIDAD NO FETAL, SEGÚN DEPARTAMENTO Y MUNICIPIO DE RESIDENCIA
DEPARTAMENTO DE NARIÑO 2021 (Último dato oficial)**

Fuente: DANE - Estadísticas Vitales, Subdirección de Salud Pública, Oficina de Epidemiología

No.	Causas	Casos	%	Tasa por cada 100.000 hb
52788 - Tangua		88	100	633,7
1	109 Resto de ciertas enfermedades infecciosas y parasitarias	20	22,7	144,0
2	303 Enfermedades isquémicas del corazón	14	15,9	100,8
3	307 Enfermedades cerebrovasculares	9	10,2	64,8
4	201 Tumor maligno del estómago	5	5,7	36,0
5	605 Enfermedades crónicas de las vías respiratorias inferiores	4	4,5	28,8
6	302 Enfermedades hipertensivas	3	3,4	21,6
7	501 Accidentes de transporte terrestre	3	3,4	21,6
8	000 Signos, síntomas y afecciones mal definidas	2	2,3	14,4
9	214 Tumores malignos de otras localizaciones y de las no especificadas	2	2,3	14,4
10	304 Enfermedad cardiopulmonar, enfermedades de la circulación pulmonar y otras formas de enfermedad del corazón	2	2,3	14,4
	Resto de causas	24	27,3	
52835 - Tumaco		1.204	100	458,5
1	512 Agresiones (homicidios)	194	16,1	73,9
2	109 Resto de ciertas enfermedades infecciosas y parasitarias	158	13,1	60,2
3	303 Enfermedades isquémicas del corazón	106	8,8	40,4
4	307 Enfermedades cerebrovasculares	82	6,8	31,2
5	108 Infecciones respiratorias agudas	81	6,7	30,8
6	302 Enfermedades hipertensivas	55	4,6	20,9
7	501 Accidentes de transporte terrestre	55	4,6	20,9
8	000 Signos, síntomas y afecciones mal definidas	44	3,7	16,8
9	601 Diabetes mellitus	43	3,6	16,4
10	605 Enfermedades crónicas de las vías respiratorias inferiores	26	2,2	9,9
	Resto de causas	360	29,9	
52838 - Túquerres		357	100	777,2
1	303 Enfermedades isquémicas del corazón	66	18,5	143,7
2	109 Resto de ciertas enfermedades infecciosas y parasitarias	62	17,4	135,0
3	605 Enfermedades crónicas de las vías respiratorias inferiores	28	7,8	61,0
4	307 Enfermedades cerebrovasculares	23	6,4	50,1
5	609 Resto de enfermedades del sistema digestivo	18	5,0	39,2
6	201 Tumor maligno del estómago	13	3,6	28,3
7	601 Diabetes mellitus	13	3,6	28,3
8	302 Enfermedades hipertensivas	11	3,1	23,9
9	203 Tumor maligno de los órganos digestivos y del peritoneo excepto estómago y colon	9	2,5	19,6
10	108 Infecciones respiratorias agudas	8	2,2	17,4
	Resto de causas	106	29,7	
52885 - Yacuanquer		95	100	843,4
1	302 Enfermedades hipertensivas	18	18,9	159,8
2	109 Resto de ciertas enfermedades infecciosas y parasitarias	12	12,6	106,5
3	307 Enfermedades cerebrovasculares	8	8,4	71,0
4	303 Enfermedades isquémicas del corazón	6	6,3	53,3
5	602 Deficiencias nutricionales y anemias nutricionales	5	5,3	44,4
6	609 Resto de enfermedades del sistema digestivo	5	5,3	44,4
7	605 Enfermedades crónicas de las vías respiratorias inferiores	4	4,2	35,5
8	201 Tumor maligno del estómago	3	3,2	26,6
9	202 Tumor maligno del colon y de la unión rectosigmoidea	3	3,2	26,6
10	501 Accidentes de transporte terrestre	3	3,2	26,6
	Resto de causas	28	29,5	



**DIEZ PRIMERAS CAUSAS DE MORTALIDAD FETAL Y NO FETAL, SEGÚN MUNICIPIO DE RESIDENCIA
DEPARTAMENTO DE NARIÑO - AÑO 2021 (Ultimo dato oficial)**

Fuente: DANE - Estadísticas Vitales, Subdirección de Salud Pública, Oficina de Epidemiología

No.	Municipio - Causa	Menor de 1 año	De 1 a 4 años	5 - 14 años	15 - 44 años	45 - 64 años	65 y más años	No definido	Total	Tasa por cada 10,000 hbs
	52 - Nariño	159	43	66	1.534	2.078	6.651	1.079	11.610	69,2
1	109 Resto de ciertas enfermedades infecciosas y parasitarias	2	1	2	184	711	1.232	0	2.132	12,7
2	303 Enfermedades isquémicas del corazón	0	0	0	36	140	1.300	0	1.476	8,8
3	402 Feto y recién nacido afectados por complicaciones obstétricas y traumatismo del nacimiento	0	0	0	0	0	0	954	954	5,7
4	307 Enfermedades cerebrovasculares	1	0	1	23	99	462	0	586	3,5
5	512 Agresiones (homicidios)	0	1	1	485	82	14	0	583	3,5
6	302 Enfermedades hipertensivas	0	0	0	11	35	499	0	545	3,2
7	605 Enfermedades crónicas de las vías respiratorias inferiores	0	0	0	3	28	382	0	413	2,5
8	609 Resto de enfermedades del sistema digestivo	2	1	3	13	54	249	0	322	1,9
9	000 Signos, síntomas y afecciones mal definidas	5	3	3	42	49	190	0	292	1,7
10	601 Diabetes mellitus	0	0	1	19	55	188	0	263	1,6
11	108 Infecciones respiratorias agudas	3	1	1	12	66	173	0	256	1,5
12	501 Accidentes de transporte terrestre	1	2	8	152	53	38	0	254	1,5
13	201 Tumor maligno del estómago	0	0	0	21	66	161	0	248	1,5
14	614 Resto de las enfermedades	2	2	6	26	37	164	0	237	1,4
15	203 Tumor maligno de los órganos digestivos y del peritoneo excepto estómago y colon	0	0	0	10	73	130	0	213	1,3
16	214 Tumores malignos de otras localizaciones y de las no especificadas	0	3	3	14	47	117	0	184	1,1
17	610 Enfermedades del sistema urinario	0	0	0	13	20	142	0	175	1,0
18	304 Enfermedad cardiopulmonar, enfermedades de la circulación pulmonar y otras formas de enfermedad del corazón	0	0	0	18	24	113	0	155	0,9
19	604 Enfermedades del sistema nervioso, excepto meningitis	1	6	7	35	32	64	0	145	0,9
20	215 Tumores in situ, benignos y los de comportamiento incierto o desconocido	1	0	1	13	26	85	0	126	0,8
21	511 Lesiones autoinfligidas intencionalmente (suicidios)	0	0	8	86	18	11	0	123	0,7
22	606 Resto de enfermedades del sistema respiratorio	2	2	0	13	16	86	0	119	0,7
23	513 Eventos de intención no determinada	0	0	3	49	21	32	0	105	0,6
24	510 Otros accidentes, inclusive secuelas	0	1	0	38	21	42	0	102	0,6
25	210 Tumor maligno de la próstata	0	0	0	0	2	91	0	93	0,6
26	602 Deficiencias nutricionales y anemias nutricionales	3	1	0	3	10	71	0	88	0,5
27	309 Las demás enfermedades del sistema circulatorio	0	0	0	5	18	59	0	82	0,5
28	608 Cirrosis y ciertas otras enfermedades crónicas del hígado	0	0	0	8	27	47	0	82	0,5
29	204 Tumor maligno de la tráquea, los bronquios y el pulmón	0	0	0	2	32	44	0	78	0,5
30	206 Tumor maligno de la mama de la mujer	0	0	0	8	34	32	0	74	0,4
	Subtotal	23	24	48	1.342	1.896	6.218	954	10.505	
	Resto de causas	136	19	18	192	182	433	125	1.105	



**DIEZ PRIMERAS CAUSAS DE MORTALIDAD FETAL Y NO FETAL, SEGÚN MUNICIPIO DE RESIDENCIA
DEPARTAMENTO DE NARIÑO - AÑO 2021 (Ultimo dato oficial)**

Fuente: DANE - Estadísticas Vitales, Subdirección de Salud Pública, Oficina de Epidemiología

No.	Municipio - Causa	Menor de 1 año	De 1 a 4 años	5 - 14 años	15 - 44 años	45 - 64 años	65 y mas años	No definido	Total	Tasa por cada 10,000 hbs
	52001 - Pasto	37	9	17	353	682	2.154	375	3.627	89,4
1	109 Resto de ciertas enfermedades infecciosas y parasitarias	0	0	0	73	278	542	0	893	22,0
2	303 Enfermedades isquémicas del corazón	0	0	0	9	44	376	0	429	10,6
3	402 Feto y recién nacido afectados por complicaciones obstétricas y traumatismo del nacimiento	7	0	0	0	0	0	344	351	8,7
4	302 Enfermedades hipertensivas	0	0	0	3	10	146	0	159	3,9
5	307 Enfermedades cerebrovasculares	0	0	0	6	23	120	0	149	3,7
6	609 Resto de enfermedades del sistema digestivo	0	0	0	6	20	98	0	124	3,1
7	605 Enfermedades crónicas de las vías respiratorias inferiores	0	0	0	0	6	95	0	101	2,5
8	203 Tumor maligno de los órganos digestivos y del peritoneo excepto estómago y colon	0	0	0	6	32	53	0	91	2,2
9	201 Tumor maligno del estómago	0	0	0	8	23	47	0	78	1,9
10	601 Diabetes mellitus	0	0	0	3	13	54	0	70	1,7
	Subtotal	7	0	0	114	449	1.531	344	2.445	
	Resto de causas	30	9	17	239	233	623	31	1.182	
No.	Municipio - Causa	Menor de 1 año	De 1 a 4 años	5 - 14 años	15 - 44 años	45 - 59 años	60 y mas años	No definido	Total	Tasa por cada 10,000 hbs
	52019 - Albán	0	0	0	2	9	49	1	61	61,9
1	109 Resto de ciertas enfermedades infecciosas y parasitarias	0	0	0	0	4	4	0	8	8,1
2	303 Enfermedades isquémicas del corazón	0	0	0	0	1	7	0	8	8,1
3	307 Enfermedades cerebrovasculares	0	0	0	0	0	5	0	5	5,1
4	108 Infecciones respiratorias agudas	0	0	0	0	1	3	0	4	4,1
5	302 Enfermedades hipertensivas	0	0	0	0	0	4	0	4	4,1
6	605 Enfermedades crónicas de las vías respiratorias inferiores	0	0	0	0	0	4	0	4	4,1
7	609 Resto de enfermedades del sistema digestivo	0	0	0	0	0	3	0	3	3,0
8	102 Tuberculosis	0	0	0	0	0	2	0	2	2,0
9	207 Tumor maligno del cuello del útero	0	0	0	0	0	2	0	2	2,0
10	401 Feto y recién nacido afectados por ciertas afecciones maternas	0	0	0	0	0	0	1	1	1,0
	Subtotal	0	0	0	0	6	34	1	41	
	Resto de causas	0	0	0	2	3	15	0	20	



**DIEZ PRIMERAS CAUSAS DE MORTALIDAD FETAL Y NO FETAL, SEGÚN MUNICIPIO DE RESIDENCIA
DEPARTAMENTO DE NARIÑO - AÑO 2021 (Ultimo dato oficial)**

Fuente: DANE - Estadísticas Vitales, Subdirección de Salud Pública, Oficina de Epidemiología

No.	Municipio - Causa	Menor de 1 año	De 1 a 4 años	5 - 14 años	15 - 44 años	45 - 59 años	60 y mas años	No definido	Total	Tasa por cada 10,000 hbs
	52022 - Aldana	0	0	0	10	14	39	5	68	89,1
1	109 Resto de ciertas enfermedades infecciosas y parasitarias	0	0	0	2	4	6	0	12	15,7
2	303 Enfermedades isquémicas del corazón	0	0	0	0	2	6	0	8	10,5
3	307 Enfermedades cerebrovasculares	0	0	0	0	1	4	0	5	6,5
4	601 Diabetes mellitus	0	0	0	2	3	0	0	5	6,5
5	402 Feto y recién nacido afectados por complicaciones obstétricas y traumatismo del nacimiento	0	0	0	0	0	0	3	3	3,9
6	302 Enfermedades hipertensivas	0	0	0	0	0	3	0	3	3,9
7	605 Enfermedades crónicas de las vías respiratorias inferiores	0	0	0	0	0	3	0	3	3,9
8	203 Tumor maligno de los órganos digestivos y del peritoneo excepto estómago y colon	0	0	0	0	0	1	0	1	1,3
9	201 Tumor maligno del estómago	0	0	0	0	0	1	0	1	1,3
10	609 Resto de enfermedades del sistema digestivo	0	0	0	0	0	0	0	0	0,0
	Subtotal	0	0	0	4	10	24	3	41	
	Resto de causas	0	0	0	6	4	15	2	27	
No.	Municipio - Causa	Menor de 1 año	De 1 a 4 años	5 - 14 años	15 - 44 años	45 - 64 años	65 y mas años	No definido	Total	Tasa por cada 10,000 hbs
	52036 - Ancuyá	0	0	0	2	6	39	0	47	52,7
1	303 Enfermedades isquémicas del corazón	0	0	0	0	2	11	0	13	14,6
2	109 Resto de ciertas enfermedades infecciosas y parasitarias	0	0	0	1	0	5	0	6	6,7
3	605 Enfermedades crónicas de las vías respiratorias inferiores	0	0	0	0	0	4	0	4	4,5
4	604 Enfermedades del sistema nervioso, excepto meningitis	0	0	0	1	1	1	0	3	3,4
5	302 Enfermedades hipertensivas	0	0	0	0	0	2	0	2	2,2
6	503 Caídas	0	0	0	0	0	2	0	2	2,2
7	606 Resto de enfermedades del sistema respiratorio	0	0	0	0	0	2	0	2	2,2
8	607 Apendicitis, hernia de la cavidad abdominal y obstrucción intestinal	0	0	0	0	0	2	0	2	2,2
9	609 Resto de enfermedades del sistema digestivo	0	0	0	0	0	2	0	2	2,2
10	105 Meningitis	0	0	0	0	0	1	0	1	1,1
	Subtotal	0	0	0	2	3	32	0	37	
	Resto de causas	0	0	0	0	3	7	0	10	



**DIEZ PRIMERAS CAUSAS DE MORTALIDAD FETAL Y NO FETAL, SEGÚN MUNICIPIO DE RESIDENCIA
DEPARTAMENTO DE NARIÑO - AÑO 2021 (Ultimo dato oficial)**

Fuente: DANE - Estadísticas Vitales, Subdirección de Salud Pública, Oficina de Epidemiología

No.	Municipio - Causa	Menor de 1 año	De 1 a 4 años	5 - 14 años	15 - 44 años	45 - 59 años	60 y mas años	No definido	Total	Tasa por cada 10,000 hbs
	52051 - Arboleda	0	1	2	9	7	38	7	64	71,8
1	303 Enfermedades isquémicas del corazón	0	0	0	0	1	12	0	13	14,6
2	109 Resto de ciertas enfermedades infecciosas y parasitarias	0	0	0	1	2	6	0	9	10,1
3	402 Feto y recién nacido afectados por complicaciones obstétricas y traumatismo del nacimiento	0	0	0	0	0	0	7	7	7,9
4	302 Enfermedades hipertensivas	0	0	0	0	0	4	0	4	4,5
5	307 Enfermedades cerebrovasculares	0	0	0	0	1	3	0	4	4,5
6	201 Tumor maligno del estómago	0	0	0	0	0	2	0	2	2,2
7	601 Diabetes mellitus	0	0	0	1	0	1	0	2	2,2
8	609 Resto de enfermedades del sistema digestivo	0	0	0	0	0	1	0	1	1,1
9	605 Enfermedades crónicas de las vías respiratorias inferiores	0	0	0	0	1	0	0	1	1,1
10	203 Tumor maligno de los órganos digestivos y del peritoneo excepto estómago y colon	0	0	0	0	0	0	0	0	0,0
	Subtotal	0	0	0	2	5	29	7	43	
	Resto de causas	0	1	2	7	2	9	0	21	
No.	Municipio - Causa	Menor de 1 año	De 1 a 4 años	5 - 14 años	15 - 44 años	45 - 59 años	60 y mas años	No definido	Total	Tasa por cada 10,000 hbs
	52079 - Barbacoas	8	0	3	56	45	54	18	184	31,9
1	109 Resto de ciertas enfermedades infecciosas y parasitarias	0	0	0	1	5	6	0	12	2,1
2	402 Feto y recién nacido afectados por complicaciones obstétricas y traumatismo del nacimiento	0	0	0	0	0	0	12	12	2,1
3	303 Enfermedades isquémicas del corazón	0	0	0	0	2	8	0	10	1,7
4	307 Enfermedades cerebrovasculares	0	0	0	0	5	5	0	10	1,7
5	609 Resto de enfermedades del sistema digestivo	1	0	2	0	3	3	0	9	1,6
6	302 Enfermedades hipertensivas	0	0	0	1	2	4	0	7	1,2
7	203 Tumor maligno de los órganos digestivos y del peritoneo excepto estómago y colon	0	0	0	0	1	3	0	4	0,7
8	601 Diabetes mellitus	0	0	0	1	2	1	0	4	0,7
9	605 Enfermedades crónicas de las vías respiratorias inferiores	0	0	0	0	0	0	0	0	0,0
10	201 Tumor maligno del estómago	0	0	0	0	0	0	0	0	0,0
	Subtotal	1	0	2	3	20	30	12	68	
	Resto de causas	7	0	1	53	25	24	6	116	



**DIEZ PRIMERAS CAUSAS DE MORTALIDAD FETAL Y NO FETAL, SEGÚN MUNICIPIO DE RESIDENCIA
DEPARTAMENTO DE NARIÑO - AÑO 2021 (Ultimo dato oficial)**

Fuente: DANE - Estadísticas Vitales, Subdirección de Salud Pública, Oficina de Epidemiología

No.	Municipio - Causa	Menor de 1 año	De 1 a 4 años	5 - 14 años	15 - 44 años	45 - 59 años	60 y mas años	No definido	Total	Tasa por cada 10,000 hbs
	52083 - Belén	0	0	0	1	7	39	10	57	87,2
1	109 Resto de ciertas enfermedades infecciosas y parasitarias	0	0	0	0	3	9	0	12	18,4
2	303 Enfermedades isquémicas del corazón	0	0	0	0	0	10	0	10	15,3
3	402 Feto y recién nacido afectados por complicaciones obstétricas y traumatismo del nacimiento	0	0	0	0	0	0	9	9	13,8
4	302 Enfermedades hipertensivas	0	0	0	0	0	4	0	4	6,1
5	307 Enfermedades cerebrovasculares	0	0	0	0	0	0	0	0	0,0
6	609 Resto de enfermedades del sistema digestivo	0	0	0	0	1	0	0	1	1,5
7	605 Enfermedades crónicas de las vías respiratorias inferiores	0	0	0	0	0	2	0	2	3,1
8	203 Tumor maligno de los órganos digestivos y del peritoneo excepto estómago y colon	0	0	0	0	0	1	0	1	1,5
9	201 Tumor maligno del estómago	0	0	0	0	0	4	0	4	6,1
10	601 Diabetes mellitus	0	0	0	0	0	0	0	0	0,0
	Subtotal	0	0	0	0	4	30	9	43	
	Resto de causas	0	0	0	1	3	9	1	14	
No.	Municipio - Causa	Menor de 1 año	De 1 a 4 años	5 - 14 años	15 - 44 años	45 - 59 años	60 y mas años	No definido	Total	Tasa por cada 10,000 hbs
	52110 - Buesaco	1	1	2	17	26	129	9	185	75,3
1	109 Resto de ciertas enfermedades infecciosas y parasitarias	0	0	0	1	11	16	0	28	11,4
2	303 Enfermedades isquémicas del corazón	0	0	0	0	2	34	0	36	14,6
3	402 Feto y recién nacido afectados por complicaciones obstétricas y traumatismo del nacimiento	0	0	0	0	0	0	9	9	3,7
4	302 Enfermedades hipertensivas	0	0	0	0	0	10	0	10	4,1
5	307 Enfermedades cerebrovasculares	0	0	0	0	1	9	0	10	4,1
6	609 Resto de enfermedades del sistema digestivo	0	1	0	0	1	2	0	4	1,6
7	605 Enfermedades crónicas de las vías respiratorias inferiores	0	0	0	0	1	7	0	8	3,3
8	203 Tumor maligno de los órganos digestivos y del peritoneo excepto estómago y colon	0	0	0	0	0	2	0	2	0,8
9	201 Tumor maligno del estómago	0	0	0	1	1	3	0	5	2,0
10	601 Diabetes mellitus	0	0	0	0	0	7	0	7	2,8
	Subtotal	0	1	0	2	17	90	9	119	
	Resto de causas	1	0	2	15	9	39	0	66	



**DIEZ PRIMERAS CAUSAS DE MORTALIDAD FETAL Y NO FETAL, SEGÚN MUNICIPIO DE RESIDENCIA
DEPARTAMENTO DE NARIÑO - AÑO 2021 (Ultimo dato oficial)**

Fuente: DANE - Estadísticas Vitales, Subdirección de Salud Pública, Oficina de Epidemiología

No.	Municipio - Causa	Menor de 1 año	De 1 a 4 años	5 - 14 años	15 - 44 años	45 - 59 años	60 y mas años	No definido	Total	Tasa por cada 10,000 hbs
	52694 - Cartago	0	0	1	2	5	34	7	49	69,8
1	109 Resto de ciertas enfermedades infecciosas y parasitarias	0	0	0	0	1	5	0	6	8,5
2	303 Enfermedades isquémicas del corazón	0	0	0	0	0	4	0	4	5,7
3	402 Feto y recién nacido afectados por complicaciones obstétricas y traumatismo del nacimiento	0	0	0	0	0	0	7	7	10,0
4	302 Enfermedades hipertensivas	0	0	0	0	0	5	0	5	7,1
5	307 Enfermedades cerebrovasculares	0	0	0	0	0	4	0	4	5,7
6	609 Resto de enfermedades del sistema digestivo	0	0	0	0	1	1	0	2	2,8
7	605 Enfermedades crónicas de las vías respiratorias inferiores	0	0	0	0	0	3	0	3	4,3
8	203 Tumor maligno de los órganos digestivos y del peritoneo excepto estómago y colon	0	0	0	0	1	1	0	2	2,8
9	201 Tumor maligno del estómago	0	0	0	0	0	2	0	2	2,8
10	601 Diabetes mellitus	0	0	0	0	1	2	0	3	4,3
	Subtotal	0	0	0	0	4	27	7	38	
	Resto de causas	0	0	1	2	1	7	0	11	
No.	Municipio - Causa	Menor de 1 año	De 1 a 4 años	5 - 14 años	15 - 44 años	45 - 59 años	60 y mas años	No definido	Total	Tasa por cada 10,000 hbs
	52240 - Chachagüí	0	0	0	13	13	85	6	117	74,5
1	109 Resto de ciertas enfermedades infecciosas y parasitarias	0	0	0	1	6	16	0	23	14,7
2	303 Enfermedades isquémicas del corazón	0	0	0	0	0	25	0	25	15,9
3	402 Feto y recién nacido afectados por complicaciones obstétricas y traumatismo del nacimiento	0	0	0	0	0	0	6	6	3,8
4	302 Enfermedades hipertensivas	0	0	0	0	0	5	0	5	3,2
5	307 Enfermedades cerebrovasculares	0	0	0	0	0	3	0	3	1,9
6	609 Resto de enfermedades del sistema digestivo	0	0	0	0	0	3	0	3	1,9
7	605 Enfermedades crónicas de las vías respiratorias inferiores	0	0	0	0	0	7	0	7	4,5
8	203 Tumor maligno de los órganos digestivos y del peritoneo excepto estómago y colon	0	0	0	0	0	1	0	1	0,6
9	201 Tumor maligno del estómago	0	0	0	0	0	0	0	0	0,0
10	601 Diabetes mellitus	0	0	0	0	0	3	0	3	1,9
	Subtotal	0	0	0	1	6	63	6	76	
	Resto de causas	0	0	0	12	7	22	0	41	



**DIEZ PRIMERAS CAUSAS DE MORTALIDAD FETAL Y NO FETAL, SEGÚN MUNICIPIO DE RESIDENCIA
DEPARTAMENTO DE NARIÑO - AÑO 2021 (Ultimo dato oficial)**

Fuente: DANE - Estadísticas Vitales, Subdirección de Salud Pública, Oficina de Epidemiología

No.	Municipio - Causa	Menor de 1 año	De 1 a 4 años	5 - 14 años	15 - 44 años	45 - 59 años	60 y mas años	No definido	Total	Tasa por cada 10,000 hbs
	52203 - Colón Genova	0	1	0	8	10	55	5	79	90,5
1	109 Resto de ciertas enfermedades infecciosas y parasitarias	0	0	0	0	2	12	0	14	16,0
2	303 Enfermedades isquémicas del corazón	0	0	0	1	0	16	0	17	19,5
3	402 Feto y recién nacido afectados por complicaciones obstétricas y traumatismo del nacimiento	0	0	0	0	0	0	3	3	3,4
4	302 Enfermedades hipertensivas	0	0	0	0	0	1	0	1	1,1
5	307 Enfermedades cerebrovasculares	0	0	0	1	0	3	0	4	4,6
6	609 Resto de enfermedades del sistema digestivo	0	0	0	0	1	0	0	1	1,1
7	605 Enfermedades crónicas de las vías respiratorias inferiores	0	0	0	0	0	2	0	2	2,3
8	203 Tumor maligno de los órganos digestivos y del peritoneo excepto estómago y colon	0	0	0	0	1	0	0	1	1,1
9	201 Tumor maligno del estómago	0	0	0	0	1	2	0	3	3,4
10	601 Diabetes mellitus	0	0	0	0	0	0	0	0	0,0
	Subtotal	0	0	0	2	5	36	3	46	
	Resto de causas	0	1	0	6	5	19	2	33	
No.	Municipio - Causa	Menor de 1 año	De 1 a 4 años	5 - 14 años	15 - 44 años	45 - 59 años	60 y mas años	No definido	Total	Tasa por cada 10,000 hbs
	52207 - Consaca	0	0	0	3	13	58	2	76	53,5
1	109 Resto de ciertas enfermedades infecciosas y parasitarias	0	0	0	0	3	4	0	7	4,9
2	303 Enfermedades isquémicas del corazón	0	0	0	0	1	12	0	13	9,2
3	402 Feto y recién nacido afectados por complicaciones obstétricas y traumatismo del nacimiento	0	0	0	0	0	0	2	2	1,4
4	302 Enfermedades hipertensivas	0	0	0	0	0	5	0	5	3,5
5	307 Enfermedades cerebrovasculares	0	0	0	0	1	7	0	8	5,6
6	609 Resto de enfermedades del sistema digestivo	0	0	0	0	2	3	0	5	3,5
7	605 Enfermedades crónicas de las vías respiratorias inferiores	0	0	0	0	0	9	0	9	6,3
8	203 Tumor maligno de los órganos digestivos y del peritoneo excepto estómago y colon	0	0	0	0	0	2	0	2	1,4
9	201 Tumor maligno del estómago	0	0	0	0	2	1	0	3	2,1
10	601 Diabetes mellitus	0	0	0	0	1	0	0	1	0,7
	Subtotal	0	0	0	0	10	43	2	55	
	Resto de causas	0	0	0	3	3	15	0	21	



**DIEZ PRIMERAS CAUSAS DE MORTALIDAD FETAL Y NO FETAL, SEGÚN MUNICIPIO DE RESIDENCIA
DEPARTAMENTO DE NARIÑO - AÑO 2021 (Ultimo dato oficial)**

Fuente: DANE - Estadísticas Vitales, Subdirección de Salud Pública, Oficina de Epidemiología

No.	Municipio - Causa	Menor de 1 año	De 1 a 4 años	5 - 14 años	15 - 44 años	45 - 59 años	60 y mas años	No definido	Total	Tasa por cada 10,000 hbs
	52210 - Contadero	0	0	0	5	11	37	1	54	72,3
1	303 Enfermedades isquémicas del corazón	0	0	0	0	0	10	0	10	13,4
2	109 Resto de ciertas enfermedades infecciosas y parasitarias	0	0	0	0	4	4	0	8	10,7
3	606 Resto de enfermedades del sistema respiratorio	0	0	0	1	0	3	0	4	5,4
4	307 Enfermedades cerebrovasculares	0	0	0	0	0	3	0	3	4,0
5	501 Accidentes de transporte terrestre	0	0	0	1	1	1	0	3	4,0
6	601 Diabetes mellitus	0	0	0	0	0	3	0	3	4,0
7	609 Resto de enfermedades del sistema digestivo	0	0	0	0	0	3	0	3	4,0
8	000 Signos, síntomas y afecciones mal definidas	0	0	0	0	0	2	0	2	2,7
9	201 Tumor maligno del estómago	0	0	0	0	0	2	0	2	2,7
10	402 Feto y recién nacido afectados por complicaciones obstétricas y traumatismo del nacimiento	0	0	0	0	0	3	1	4	5,4
	Subtotal	0	0	0	2	5	34	1	42	
	Resto de causas	0	0	0	3	6	3	0	12	
No.	Municipio - Causa	Menor de 1 año	De 1 a 4 años	5 - 14 años	15 - 44 años	45 - 59 años	60 y mas años	No definido	Total	Tasa por cada 10,000 hbs
	52215 - Córdoba	2	0	1	9	11	65	4	92	57,5
1	109 Resto de ciertas enfermedades infecciosas y parasitarias	0	0	0	1	2	15	0	18	11,2
2	303 Enfermedades isquémicas del corazón	0	0	0	0	0	13	0	13	8,1
3	402 Feto y recién nacido afectados por complicaciones obstétricas y traumatismo del nacimiento	0	0	0	0	0	0	3	3	1,9
4	302 Enfermedades hipertensivas	0	0	0	0	0	11	0	11	6,9
5	307 Enfermedades cerebrovasculares	0	0	0	0	0	2	0	2	1,2
6	609 Resto de enfermedades del sistema digestivo	0	0	0	0	0	3	0	3	1,9
7	605 Enfermedades crónicas de las vías respiratorias inferiores	0	0	0	0	1	5	0	6	3,7
8	203 Tumor maligno de los órganos digestivos y del peritoneo excepto estómago y colon	0	0	0	0	0	0	0	0	0,0
9	201 Tumor maligno del estómago	0	0	0	0	1	0	0	1	0,6
10	601 Diabetes mellitus	0	0	0	0	0	0	0	0	0,0
	Subtotal	0	0	0	1	4	49	3	57	
	Resto de causas	2	0	1	8	7	16	1	35	



**DIEZ PRIMERAS CAUSAS DE MORTALIDAD FETAL Y NO FETAL, SEGÚN MUNICIPIO DE RESIDENCIA
DEPARTAMENTO DE NARIÑO - AÑO 2021 (Ultimo dato oficial)**

Fuente: DANE - Estadísticas Vitales, Subdirección de Salud Pública, Oficina de Epidemiología

No.	Municipio - Causa	Menor de 1 año	De 1 a 4 años	5 - 14 años	15 - 44 años	45 - 59 años	60 y mas años	No definido	Total	Tasa por cada 10,000 hbs
	52224 - Cuaspud	0	0	0	5	3	35	3	46	48,4
1	109 Resto de ciertas enfermedades infecciosas y parasitarias	0	0	0	0	1	5	0	6	6,3
2	303 Enfermedades isquémicas del corazón	0	0	0	0	0	9	0	9	9,5
3	402 Feto y recién nacido afectados por complicaciones obstétricas y traumatismo del nacimiento	0	0	0	0	0	0	3	3	3,2
4	302 Enfermedades hipertensivas	0	0	0	0	0	3	0	3	3,2
5	307 Enfermedades cerebrovasculares	0	0	0	0	0	2	0	2	2,1
6	609 Resto de enfermedades del sistema digestivo	0	0	0	0	0	0	0	0	0,0
7	605 Enfermedades crónicas de las vías respiratorias inferiores	0	0	0	0	0	0	0	0	0,0
8	203 Tumor maligno de los órganos digestivos y del peritoneo excepto estómago y colon	0	0	0	0	0	0	0	0	0,0
9	201 Tumor maligno del estómago	0	0	0	1	0	0	0	1	1,1
10	601 Diabetes mellitus	0	0	0	0	0	1	0	1	1,1
	Subtotal	0	0	0	1	1	20	3	25	
	Resto de causas	0	0	0	4	2	15	0	21	
No.	Municipio - Causa	Menor de 1 año	De 1 a 4 años	5 - 14 años	15 - 44 años	45 - 59 años	60 y mas años	No definido	Total	Tasa por cada 10,000 hbs
	52227 - Cumbal	2	0	2	19	37	138	12	210	55,0
1	109 Resto de ciertas enfermedades infecciosas y parasitarias	0	0	0	3	10	25	0	38	10,0
2	303 Enfermedades isquémicas del corazón	0	0	0	1	3	33	0	37	9,7
3	402 Feto y recién nacido afectados por complicaciones obstétricas y traumatismo del nacimiento	0	0	0	0	0	0	11	11	2,9
4	302 Enfermedades hipertensivas	0	0	0	0	0	10	0	10	2,6
5	307 Enfermedades cerebrovasculares	0	0	0	0	5	8	0	13	3,4
6	609 Resto de enfermedades del sistema digestivo	0	0	0	1	0	3	0	4	1,0
7	605 Enfermedades crónicas de las vías respiratorias inferiores	0	0	0	0	0	10	0	10	2,6
8	203 Tumor maligno de los órganos digestivos y del peritoneo excepto estómago y colon	0	0	0	0	0	2	0	2	0,5
9	201 Tumor maligno del estómago	0	0	0	0	1	4	0	5	1,3
10	601 Diabetes mellitus	0	0	0	0	0	5	0	5	1,3
	Subtotal	0	0	0	5	19	100	11	135	
	Resto de causas	2	0	2	14	18	38	1	75	



**DIEZ PRIMERAS CAUSAS DE MORTALIDAD FETAL Y NO FETAL, SEGÚN MUNICIPIO DE RESIDENCIA
DEPARTAMENTO DE NARIÑO - AÑO 2021 (Ultimo dato oficial)**

Fuente: DANE - Estadísticas Vitales, Subdirección de Salud Pública, Oficina de Epidemiología

No.	Municipio - Causa	Menor de 1 año	De 1 a 4 años	5 - 14 años	15 - 44 años	45 - 59 años	60 y mas años	No definido	Total	Tasa por cada 10,000 hbs
	52233 - Cumbitara	0	0	0	18	10	20	6	54	89,0
1	109 Resto de ciertas enfermedades infecciosas y parasitarias	0	0	0	0	2	3	0	5	8,2
2	303 Enfermedades isquémicas del corazón	0	0	0	0	0	6	0	6	9,9
3	402 Feto y recién nacido afectados por complicaciones obstétricas y traumatismo del nacimiento	0	0	0	0	0	0	5	5	8,2
4	302 Enfermedades hipertensivas	0	0	0	0	0	2	0	2	3,3
5	307 Enfermedades cerebrovasculares	0	0	0	0	1	1	0	2	3,3
6	609 Resto de enfermedades del sistema digestivo	0	0	0	0	0	1	0	1	1,6
7	605 Enfermedades crónicas de las vías respiratorias inferiores	0	0	0	0	0	0	0	0	0,0
8	203 Tumor maligno de los órganos digestivos y del peritoneo excepto estómago y colon	0	0	0	0	0	0	0	0	0,0
9	201 Tumor maligno del estómago	0	0	0	0	0	0	0	0	0,0
10	601 Diabetes mellitus	0	0	0	0	0	0	0	0	0,0
	Subtotal	0	0	0	0	3	13	5	21	
	Resto de causas	0	0	0	18	7	7	1	33	
No.	Municipio - Causa	Menor de 1 año	De 1 a 4 años	5 - 14 años	15 - 44 años	45 - 59 años	60 y mas años	No definido	Total	Tasa por cada 10,000 hbs
	52250 - El Charco	7	3	0	25	16	36	10	97	42,4
1	109 Resto de ciertas enfermedades infecciosas y parasitarias	0	0	0	1	5	6	0	12	5,2
2	303 Enfermedades isquémicas del corazón	0	0	0	0	0	2	0	2	0,9
3	402 Feto y recién nacido afectados por complicaciones obstétricas y traumatismo del nacimiento	0	0	0	0	0	0	9	9	3,9
4	302 Enfermedades hipertensivas	0	0	0	0	0	4	0	4	1,7
5	307 Enfermedades cerebrovasculares	0	0	0	0	0	8	0	8	3,5
6	609 Resto de enfermedades del sistema digestivo	0	0	0	0	1	0	0	1	0,4
7	605 Enfermedades crónicas de las vías respiratorias inferiores	0	0	0	0	0	1	0	1	0,4
8	203 Tumor maligno de los órganos digestivos y del peritoneo excepto estómago y colon	0	0	0	0	0	0	0	0	0,0
9	201 Tumor maligno del estómago	0	0	0	0	0	0	0	0	0,0
10	601 Diabetes mellitus	0	0	0	0	1	0	0	1	0,4
	Subtotal	0	0	0	1	7	21	9	38	
	Resto de causas	7	3	0	24	9	15	1	59	



**DIEZ PRIMERAS CAUSAS DE MORTALIDAD FETAL Y NO FETAL, SEGÚN MUNICIPIO DE RESIDENCIA
DEPARTAMENTO DE NARIÑO - AÑO 2021 (Ultimo dato oficial)**

Fuente: DANE - Estadísticas Vitales, Subdirección de Salud Pública, Oficina de Epidemiología

No.	Municipio - Causa	Menor de 1 año	De 1 a 4 años	5 - 14 años	15 - 44 años	45 - 59 años	60 y mas años	No definido	Total	Tasa por cada 10,000 hbs
	52254 - El Peñol	0	0	0	4	6	31	2	43	56,5
1	109 Resto de ciertas enfermedades infecciosas y parasitarias	0	0	0	0	3	5	0	8	10,5
2	303 Enfermedades isquémicas del corazón	0	0	0	0	1	3	0	4	5,3
3	402 Feto y recién nacido afectados por complicaciones obstétricas y traumatismo del nacimiento	0	0	0	0	0	0	2	2	2,6
4	302 Enfermedades hipertensivas	0	0	0	0	0	4	0	4	5,3
5	307 Enfermedades cerebrovasculares	0	0	0	0	0	2	0	2	2,6
6	609 Resto de enfermedades del sistema digestivo	0	0	0	0	0	2	0	2	2,6
7	605 Enfermedades crónicas de las vías respiratorias inferiores	0	0	0	0	0	2	0	2	2,6
8	203 Tumor maligno de los órganos digestivos y del peritoneo excepto estómago y colon	0	0	0	0	0	1	0	1	1,3
9	201 Tumor maligno del estómago	0	0	0	1	0	1	0	2	2,6
10	601 Diabetes mellitus	0	0	0	0	0	2	0	2	2,6
	Subtotal	0	0	0	1	4	22	2	29	
	Resto de causas	0	0	0	3	2	9	0	14	
No.	Municipio - Causa	Menor de 1 año	De 1 a 4 años	5 - 14 años	15 - 44 años	45 - 59 años	60 y mas años	No definido	Total	Tasa por cada 10,000 hbs
	52256 - El Rosario	0	0	0	10	13	32	6	61	48,0
1	109 Resto de ciertas enfermedades infecciosas y parasitarias	0	0	0	0	6	4	0	10	7,9
2	303 Enfermedades isquémicas del corazón	0	0	0	0	1	1	0	2	1,6
3	402 Feto y recién nacido afectados por complicaciones obstétricas y traumatismo del nacimiento	0	0	0	0	0	0	6	6	4,7
4	302 Enfermedades hipertensivas	0	0	0	0	0	3	0	3	2,4
5	307 Enfermedades cerebrovasculares	0	0	0	0	0	2	0	2	1,6
6	609 Resto de enfermedades del sistema digestivo	0	0	0	0	1	2	0	3	2,4
7	605 Enfermedades crónicas de las vías respiratorias inferiores	0	0	0	0	0	2	0	2	1,6
8	203 Tumor maligno de los órganos digestivos y del peritoneo excepto estómago y colon	0	0	0	0	0	1	0	1	0,8
9	201 Tumor maligno del estómago	0	0	0	0	0	1	0	1	0,8
10	601 Diabetes mellitus	0	0	0	0	0	2	0	2	1,6
	Subtotal	0	0	0	0	8	18	6	32	
	Resto de causas	0	0	0	10	5	14	0	29	



**DIEZ PRIMERAS CAUSAS DE MORTALIDAD FETAL Y NO FETAL, SEGÚN MUNICIPIO DE RESIDENCIA
DEPARTAMENTO DE NARIÑO - AÑO 2021 (Ultimo dato oficial)**

Fuente: DANE - Estadísticas Vitales, Subdirección de Salud Pública, Oficina de Epidemiología

No.	Municipio - Causa	Menor de 1 año	De 1 a 4 años	5 - 14 años	15 - 44 años	45 - 59 años	60 y mas años	No definido	Total	Tasa por cada 10,000 hbs
	52258 - El Tablón de Gómez	1	0	1	6	15	62	5	90	60,8
1	109 Resto de ciertas enfermedades infecciosas y parasitarias	0	0	0	1	8	5	0	14	9,5
2	303 Enfermedades isquémicas del corazón	0	0	0	0	0	10	0	10	6,8
3	402 Feto y recién nacido afectados por complicaciones obstétricas y traumatismo del nacimiento	0	0	0	0	0	0	5	5	3,4
4	302 Enfermedades hipertensivas	0	0	0	0	1	6	0	7	4,7
5	307 Enfermedades cerebrovasculares	0	0	0	0	2	4	0	6	4,1
6	609 Resto de enfermedades del sistema digestivo	0	0	0	0	0	3	0	3	2,0
7	605 Enfermedades crónicas de las vías respiratorias inferiores	0	0	0	0	0	7	0	7	4,7
8	203 Tumor maligno de los órganos digestivos y del peritoneo excepto estómago y colon	0	0	0	1	0	1	0	2	1,4
9	201 Tumor maligno del estómago	0	0	0	0	1	1	0	2	1,4
10	601 Diabetes mellitus	0	0	0	0	0	1	0	1	0,7
	Subtotal	0	0	0	2	12	38	5	57	
	Resto de causas	1	0	1	4	3	24	0	33	
No.	Municipio - Causa	Menor de 1 año	De 1 a 4 años	5 - 14 años	15 - 44 años	45 - 59 años	60 y mas años	No definido	Total	Tasa por cada 10,000 hbs
	52260 - El Tambo	2	0	0	7	13	78	6	106	72,5
1	109 Resto de ciertas enfermedades infecciosas y parasitarias	0	0	0	0	4	5	0	9	6,2
2	303 Enfermedades isquémicas del corazón	0	0	0	0	2	21	0	23	15,7
3	402 Feto y recién nacido afectados por complicaciones obstétricas y traumatismo del nacimiento	0	0	0	0	0	0	5	5	3,4
4	302 Enfermedades hipertensivas	0	0	0	0	0	4	0	4	2,7
5	307 Enfermedades cerebrovasculares	0	0	0	0	0	9	0	9	6,2
6	609 Resto de enfermedades del sistema digestivo	0	0	0	0	0	1	0	1	0,7
7	605 Enfermedades crónicas de las vías respiratorias inferiores	0	0	0	0	0	11	0	11	7,5
8	203 Tumor maligno de los órganos digestivos y del peritoneo excepto estómago y colon	0	0	0	0	1	1	0	2	1,4
9	201 Tumor maligno del estómago	0	0	0	0	1	2	0	3	2,1
10	601 Diabetes mellitus	0	0	0	0	0	4	0	4	2,7
	Subtotal	0	0	0	0	8	58	5	71	
	Resto de causas	2	0	0	7	5	20	1	35	



**DIEZ PRIMERAS CAUSAS DE MORTALIDAD FETAL Y NO FETAL, SEGÚN MUNICIPIO DE RESIDENCIA
DEPARTAMENTO DE NARIÑO - AÑO 2021 (Ultimo dato oficial)**

Fuente: DANE - Estadísticas Vitales, Subdirección de Salud Pública, Oficina de Epidemiología

No.	Municipio - Causa	Menor de 1 año	De 1 a 4 años	5 - 14 años	15 - 44 años	45 - 59 años	60 y mas años	No definido	Total	Tasa por cada 10,000 hbs
	52520 - Francisco Pizarro	0	0	0	4	6	11	5	26	17,7
1	109 Resto de ciertas enfermedades infecciosas y parasitarias	0	0	0	1	0	1	0	2	1,4
2	303 Enfermedades isquémicas del corazón	0	0	0	1	0	1	0	2	1,4
3	402 Feto y recién nacido afectados por complicaciones obstétricas y traumatismo del nacimiento	0	0	0	0	0	0	5	5	3,4
4	302 Enfermedades hipertensivas	0	0	0	0	0	1	0	1	0,7
5	307 Enfermedades cerebrovasculares	0	0	0	0	2	2	0	4	2,7
6	609 Resto de enfermedades del sistema digestivo	0	0	0	0	0	0	0	0	0,0
7	605 Enfermedades crónicas de las vías respiratorias inferiores	0	0	0	0	0	0	0	0	0,0
8	203 Tumor maligno de los órganos digestivos y del peritoneo excepto estómago y colon	0	0	0	0	0	0	0	0	0,0
9	201 Tumor maligno del estómago	0	0	0	0	0	0	0	0	0,0
10	601 Diabetes mellitus	0	0	0	0	0	0	0	0	0,0
	Subtotal	0	0	0	2	2	5	5	14	
	Resto de causas	0	0	0	2	4	6	0	12	
No.	Municipio - Causa	Menor de 1 año	De 1 a 4 años	5 - 14 años	15 - 44 años	45 - 59 años	60 y mas años	No definido	Total	Tasa por cada 10,000 hbs
	52287 - Funes	1	0	1	6	7	37	3	55	74,5
1	109 Resto de ciertas enfermedades infecciosas y parasitarias	0	0	0	0	2	4	0	6	8,1
2	303 Enfermedades isquémicas del corazón	0	0	0	0	0	4	0	4	5,4
3	402 Feto y recién nacido afectados por complicaciones obstétricas y traumatismo del nacimiento	0	0	0	0	0	0	3	3	4,1
4	302 Enfermedades hipertensivas	0	0	0	0	1	4	0	5	6,8
5	307 Enfermedades cerebrovasculares	0	0	0	0	0	2	0	2	2,7
6	609 Resto de enfermedades del sistema digestivo	0	0	0	0	0	2	0	2	2,7
7	605 Enfermedades crónicas de las vías respiratorias inferiores	0	0	0	0	0	3	0	3	4,1
8	203 Tumor maligno de los órganos digestivos y del peritoneo excepto estómago y colon	0	0	0	0	2	1	0	3	4,1
9	201 Tumor maligno del estómago	0	0	0	0	1	1	0	2	2,7
10	601 Diabetes mellitus	0	0	1	2	0	3	0	6	8,1
	Subtotal	0	0	1	2	6	24	3	36	
	Resto de causas	1	0	0	4	1	13	0	19	



**DIEZ PRIMERAS CAUSAS DE MORTALIDAD FETAL Y NO FETAL, SEGÚN MUNICIPIO DE RESIDENCIA
DEPARTAMENTO DE NARIÑO - AÑO 2021 (Ultimo dato oficial)**

Fuente: DANE - Estadísticas Vitales, Subdirección de Salud Pública, Oficina de Epidemiología

No.	Municipio - Causa	Menor de 1 año	De 1 a 4 años	5 - 14 años	15 - 44 años	45 - 59 años	60 y mas años	No definido	Total	Tasa por cada 10,000 hbs
	52317 - Guachucal	0	0	3	12	22	101	6	144	71,7
1	109 Resto de ciertas enfermedades infecciosas y parasitarias	0	0	0	2	5	13	0	20	10,0
2	303 Enfermedades isquémicas del corazón	0	0	0	1	0	39	0	40	19,9
3	402 Feto y recién nacido afectados por complicaciones obstétricas y traumatismo del nacimiento	0	0	0	0	0	0	5	5	2,5
4	302 Enfermedades hipertensivas	0	0	0	0	0	6	0	6	3,0
5	307 Enfermedades cerebrovasculares	0	0	0	0	1	8	0	9	4,5
6	609 Resto de enfermedades del sistema digestivo	0	0	0	0	1	4	0	5	2,5
7	605 Enfermedades crónicas de las vías respiratorias inferiores	0	0	0	0	0	7	0	7	3,5
8	203 Tumor maligno de los órganos digestivos y del peritoneo excepto estómago y colon	0	0	0	0	2	1	0	3	1,5
9	201 Tumor maligno del estómago	0	0	0	0	4	0	0	4	2,0
10	601 Diabetes mellitus	0	0	0	0	1	7	0	8	4,0
	Subtotal	0	0	0	3	14	85	5	107	
	Resto de causas	0	0	3	9	8	16	1	37	
No.	Municipio - Causa	Menor de 1 año	De 1 a 4 años	5 - 14 años	15 - 44 años	45 - 59 años	60 y mas años	No definido	Total	Tasa por cada 10,000 hbs
	52320 - Guaitarilla	1	0	0	2	17	54	2	76	64,7
1	109 Resto de ciertas enfermedades infecciosas y parasitarias	0	0	0	0	5	8	0	13	11,1
2	303 Enfermedades isquémicas del corazón	0	0	0	0	0	9	0	9	7,7
3	402 Feto y recién nacido afectados por complicaciones obstétricas y traumatismo del nacimiento	0	0	0	0	0	0	2	2	1,7
4	302 Enfermedades hipertensivas	0	0	0	0	1	9	0	10	8,5
5	307 Enfermedades cerebrovasculares	0	0	0	0	0	4	0	4	3,4
6	609 Resto de enfermedades del sistema digestivo	0	0	0	0	0	1	0	1	0,9
7	605 Enfermedades crónicas de las vías respiratorias inferiores	0	0	0	0	2	13	0	15	12,8
8	203 Tumor maligno de los órganos digestivos y del peritoneo excepto estómago y colon	0	0	0	0	3	0	0	3	2,6
9	201 Tumor maligno del estómago	0	0	0	0	0	3	0	3	2,6
10	601 Diabetes mellitus	0	0	0	0	0	0	0	0	0,0
	Subtotal	0	0	0	0	11	47	2	60	
	Resto de causas	1	0	0	2	6	7	0	16	



**DIEZ PRIMERAS CAUSAS DE MORTALIDAD FETAL Y NO FETAL, SEGÚN MUNICIPIO DE RESIDENCIA
DEPARTAMENTO DE NARIÑO - AÑO 2021 (Ultimo dato oficial)**

Fuente: DANE - Estadísticas Vitales, Subdirección de Salud Pública, Oficina de Epidemiología

No.	Municipio - Causa	Menor de 1 año	De 1 a 4 años	5 - 14 años	15 - 44 años	45 - 59 años	60 y mas años	No definido	Total	Tasa por cada 10,000 hbs
	52323 - Gualmatán	0	0	0	6	9	30	2	47	64,7
1	109 Resto de ciertas enfermedades infecciosas y parasitarias	0	0	0	1	2	4	0	7	9,6
2	303 Enfermedades isquémicas del corazón	0	0	0	0	0	8	0	8	11,0
3	402 Feto y recién nacido afectados por complicaciones obstétricas y traumatismo del nacimiento	0	0	0	0	0	0	2	2	2,8
4	302 Enfermedades hipertensivas	0	0	0	0	0	1	0	1	1,4
5	307 Enfermedades cerebrovasculares	0	0	0	0	0	4	0	4	5,5
6	609 Resto de enfermedades del sistema digestivo	0	0	0	0	0	0	0	0	0,0
7	605 Enfermedades crónicas de las vías respiratorias inferiores	0	0	0	0	0	3	0	3	4,1
8	203 Tumor maligno de los órganos digestivos y del peritoneo excepto estómago y colon	0	0	0	0	0	0	0	0	0,0
9	201 Tumor maligno del estómago	0	0	0	0	0	0	0	0	0,0
10	601 Diabetes mellitus	0	0	0	0	0	2	0	2	2,8
	Subtotal	0	0	0	1	2	22	2	27	
	Resto de causas	0	0	0	5	7	8	0	20	
No.	Municipio - Causa	Menor de 1 año	De 1 a 4 años	5 - 14 años	15 - 44 años	45 - 59 años	60 y mas años	No definido	Total	Tasa por cada 10,000 hbs
	52352 - Iles	3	0	0	2	11	47	4	67	85,3
1	109 Resto de ciertas enfermedades infecciosas y parasitarias	0	0	0	0	5	9	0	14	17,8
2	303 Enfermedades isquémicas del corazón	0	0	0	0	1	9	0	10	12,7
3	402 Feto y recién nacido afectados por complicaciones obstétricas y traumatismo del nacimiento	0	0	0	0	0	0	3	3	3,8
4	302 Enfermedades hipertensivas	0	0	0	0	0	3	0	3	3,8
5	307 Enfermedades cerebrovasculares	0	0	0	0	1	3	0	4	5,1
6	609 Resto de enfermedades del sistema digestivo	1	0	0	0	0	6	0	7	8,9
7	605 Enfermedades crónicas de las vías respiratorias inferiores	0	0	0	0	0	5	0	5	6,4
8	203 Tumor maligno de los órganos digestivos y del peritoneo excepto estómago y colon	0	0	0	0	0	1	0	1	1,3
9	201 Tumor maligno del estómago	0	0	0	0	0	1	0	1	1,3
10	601 Diabetes mellitus	0	0	0	0	0	1	0	1	1,3
	Subtotal	1	0	0	0	7	38	3	49	
	Resto de causas	2	0	0	2	4	9	1	18	



**DIEZ PRIMERAS CAUSAS DE MORTALIDAD FETAL Y NO FETAL, SEGÚN MUNICIPIO DE RESIDENCIA
DEPARTAMENTO DE NARIÑO - AÑO 2021 (Ultimo dato oficial)**

Fuente: DANE - Estadísticas Vitales, Subdirección de Salud Pública, Oficina de Epidemiología

No.	Municipio - Causa	Menor de 1 año	De 1 a 4 años	5 - 14 años	15 - 44 años	45 - 59 años	60 y mas años	No definido	Total	Tasa por cada 10,000 hbs
	52354 - Imués	0	0	0	4	10	37	2	53	67,8
1	109 Resto de ciertas enfermedades infecciosas y parasitarias	0	0	0	0	3	3	0	6	7,7
2	303 Enfermedades isquémicas del corazón	0	0	0	0	1	7	0	8	10,2
3	402 Feto y recién nacido afectados por complicaciones obstétricas y traumatismo del nacimiento	0	0	0	0	0	0	1	1	1,3
4	302 Enfermedades hipertensivas	0	0	0	0	0	8	0	8	10,2
5	307 Enfermedades cerebrovasculares	0	0	0	0	0	1	0	1	1,3
6	609 Resto de enfermedades del sistema digestivo	0	0	0	0	1	4	0	5	6,4
7	605 Enfermedades crónicas de las vías respiratorias inferiores	0	0	0	0	0	2	0	2	2,6
8	203 Tumor maligno de los órganos digestivos y del peritoneo excepto estómago y colon	0	0	0	0	2	2	0	4	5,1
9	201 Tumor maligno del estómago	0	0	0	0	1	0	0	1	1,3
10	601 Diabetes mellitus	0	0	0	0	0	1	0	1	1,3
	Subtotal	0	0	0	0	8	28	1	37	
	Resto de causas	0	0	0	4	2	9	1	16	
No.	Municipio - Causa	Menor de 1 año	De 1 a 4 años	5 - 14 años	15 - 44 años	45 - 59 años	60 y mas años	No definido	Total	Tasa por cada 10,000 hbs
	52356 - Ipiales	4	1	2	133	214	571	117	1.042	87,3
1	109 Resto de ciertas enfermedades infecciosas y parasitarias	1	0	0	32	109	137	0	279	23,4
2	303 Enfermedades isquémicas del corazón	0	0	0	5	15	110	0	130	10,9
3	402 Feto y recién nacido afectados por complicaciones obstétricas y traumatismo del nacimiento	0	0	0	0	0	0	108	108	9,0
4	302 Enfermedades hipertensivas	0	0	0	1	2	29	0	32	2,7
5	307 Enfermedades cerebrovasculares	0	0	0	4	6	28	0	38	3,2
6	609 Resto de enfermedades del sistema digestivo	0	0	0	1	0	23	0	24	2,0
7	605 Enfermedades crónicas de las vías respiratorias inferiores	0	0	0	0	1	29	0	30	2,5
8	203 Tumor maligno de los órganos digestivos y del peritoneo excepto estómago y colon	0	0	0	0	4	13	0	17	1,4
9	201 Tumor maligno del estómago	0	0	0	2	5	12	0	19	1,6
10	601 Diabetes mellitus	0	0	0	3	6	18	0	27	2,3
	Subtotal	1	0	0	48	148	399	108	704	
	Resto de causas	3	1	2	85	66	172	9	338	



**DIEZ PRIMERAS CAUSAS DE MORTALIDAD FETAL Y NO FETAL, SEGÚN MUNICIPIO DE RESIDENCIA
DEPARTAMENTO DE NARIÑO - AÑO 2021 (Ultimo dato oficial)**

Fuente: DANE - Estadísticas Vitales, Subdirección de Salud Pública, Oficina de Epidemiología

No.	Municipio - Causa	Menor de 1 año	De 1 a 4 años	5 - 14 años	15 - 44 años	45 - 59 años	60 y mas años	No definido	Total	Tasa por cada 10,000 hbs
	52378 - La Cruz	1	0	0	9	21	103	4	138	72,0
1	109 Resto de ciertas enfermedades infecciosas y parasitarias	0	0	0	3	8	10	0	21	11,0
2	303 Enfermedades isquémicas del corazón	0	0	0	0	2	27	0	29	15,1
3	402 Feto y recién nacido afectados por complicaciones obstétricas y traumatismo del nacimiento	0	0	0	0	0	0	4	4	2,1
4	302 Enfermedades hipertensivas	0	0	0	0	1	2	0	3	1,6
5	307 Enfermedades cerebrovasculares	0	0	0	0	0	9	0	9	4,7
6	609 Resto de enfermedades del sistema digestivo	0	0	0	0	2	1	0	3	1,6
7	605 Enfermedades crónicas de las vías respiratorias inferiores	0	0	0	0	0	8	0	8	4,2
8	203 Tumor maligno de los órganos digestivos y del peritoneo excepto estómago y colon	0	0	0	0	1	4	0	5	2,6
9	201 Tumor maligno del estómago	0	0	0	0	2	13	0	15	7,8
10	601 Diabetes mellitus	0	0	0	0	0	5	0	5	2,6
	Subtotal	0	0	0	3	16	79	4	102	
	Resto de causas	1	0	0	6	5	24	0	36	
No.	Municipio - Causa	Menor de 1 año	De 1 a 4 años	5 - 14 años	15 - 44 años	45 - 59 años	60 y mas años	No definido	Total	Tasa por cada 10,000 hbs
	52381 - La Florida	0	0	0	2	8	53	5	68	65,9
1	109 Resto de ciertas enfermedades infecciosas y parasitarias	0	0	0	0	3	9	0	12	11,6
2	303 Enfermedades isquémicas del corazón	0	0	0	0	2	24	0	26	25,2
3	402 Feto y recién nacido afectados por complicaciones obstétricas y traumatismo del nacimiento	0	0	0	0	0	0	5	5	4,8
4	302 Enfermedades hipertensivas	0	0	0	0	1	0	0	1	1,0
5	307 Enfermedades cerebrovasculares	0	0	0	0	0	1	0	1	1,0
6	609 Resto de enfermedades del sistema digestivo	0	0	0	0	0	5	0	5	4,8
7	605 Enfermedades crónicas de las vías respiratorias inferiores	0	0	0	0	0	1	0	1	1,0
8	203 Tumor maligno de los órganos digestivos y del peritoneo excepto estómago y colon	0	0	0	0	0	0	0	0	0,0
9	201 Tumor maligno del estómago	0	0	0	0	0	2	0	2	1,9
10	601 Diabetes mellitus	0	0	0	0	0	0	0	0	0,0
	Subtotal	0	0	0	0	6	42	5	53	
	Resto de causas	0	0	0	2	2	11	0	15	



**DIEZ PRIMERAS CAUSAS DE MORTALIDAD FETAL Y NO FETAL, SEGÚN MUNICIPIO DE RESIDENCIA
DEPARTAMENTO DE NARIÑO - AÑO 2021 (Último dato oficial)**

Fuente: DANE - Estadísticas Vitales, Subdirección de Salud Pública, Oficina de Epidemiología

No.	Municipio - Causa	Menor de 1 año	De 1 a 4 años	5 - 14 años	15 - 44 años	45 - 59 años	60 y mas años	No definido	Total	Tasa por cada 10,000 hbs
	52385 - La Llanada	0	0	0	5	7	17	1	30	45,7
1	109 Resto de ciertas enfermedades infecciosas y parasitarias	0	0	0	0	2	3	0	5	7,6
2	303 Enfermedades isquémicas del corazón	0	0	0	0	1	6	0	7	10,7
3	402 Feto y recién nacido afectados por complicaciones obstétricas y traumatismo del nacimiento	0	0	0	0	0	0	1	1	1,5
4	302 Enfermedades hipertensivas	0	0	0	0	0	4	0	4	6,1
5	307 Enfermedades cerebrovasculares	0	0	0	0	0	0	0	0	0,0
6	609 Resto de enfermedades del sistema digestivo	0	0	0	0	0	0	0	0	0,0
7	605 Enfermedades crónicas de las vías respiratorias inferiores	0	0	0	0	0	0	0	0	0,0
8	203 Tumor maligno de los órganos digestivos y del peritoneo excepto estómago y colon	0	0	0	0	1	1	0	2	3,0
9	201 Tumor maligno del estómago	0	0	0	0	0	1	0	1	1,5
10	601 Diabetes mellitus	0	0	0	0	0	0	0	0	0,0
	Subtotal	0	0	0	0	4	15	1	20	
	Resto de causas	0	0	0	5	3	2	0	10	
No.	Municipio - Causa	Menor de 1 año	De 1 a 4 años	5 - 14 años	15 - 44 años	45 - 59 años	60 y mas años	No definido	Total	Tasa por cada 10,000 hbs
	52390 - La Tola	3	1	2	7	2	7	1	23	30,4
1	109 Resto de ciertas enfermedades infecciosas y parasitarias	0	0	1	0	0	1	0	2	2,6
2	303 Enfermedades isquémicas del corazón	0	0	0	0	0	1	0	1	1,3
3	402 Feto y recién nacido afectados por complicaciones obstétricas y traumatismo del nacimiento	1	0	0	0	0	0	1	2	2,6
4	302 Enfermedades hipertensivas	0	0	0	0	0	0	0	0	0,0
5	307 Enfermedades cerebrovasculares	0	0	0	0	0	1	0	1	1,3
6	609 Resto de enfermedades del sistema digestivo	0	0	0	0	0	0	0	0	0,0
7	605 Enfermedades crónicas de las vías respiratorias inferiores	0	0	0	0	0	0	0	0	0,0
8	203 Tumor maligno de los órganos digestivos y del peritoneo excepto estómago y colon	0	0	0	0	0	0	0	0	0,0
9	201 Tumor maligno del estómago	0	0	0	0	0	0	0	0	0,0
10	601 Diabetes mellitus	0	0	0	0	0	1	0	1	1,3
	Subtotal	1	0	1	0	0	4	1	7	
	Resto de causas	2	1	1	7	2	3	0	16	



**DIEZ PRIMERAS CAUSAS DE MORTALIDAD FETAL Y NO FETAL, SEGÚN MUNICIPIO DE RESIDENCIA
DEPARTAMENTO DE NARIÑO - AÑO 2021 (Ultimo dato oficial)**

Fuente: DANE - Estadísticas Vitales, Subdirección de Salud Pública, Oficina de Epidemiología

No.	Municipio - Causa	Menor de 1 año	De 1 a 4 años	5 - 14 años	15 - 44 años	45 - 59 años	60 y mas años	No definido	Total	Tasa por cada 10,000 hbs
	52399 - La Unión	4	2	0	26	50	159	26	267	81,3
1	109 Resto de ciertas enfermedades infecciosas y parasitarias	0	0	0	9	19	38	0	66	20,1
2	303 Enfermedades isquémicas del corazón	0	0	0	1	2	15	0	18	5,5
3	402 Feto y recién nacido afectados por complicaciones obstétricas y traumatismo del nacimiento	0	0	0	0	0	0	23	23	7,0
4	302 Enfermedades hipertensivas	0	0	0	0	0	10	0	10	3,0
5	307 Enfermedades cerebrovasculares	0	0	0	0	4	14	0	18	5,5
6	609 Resto de enfermedades del sistema digestivo	0	0	0	0	1	2	0	3	0,9
7	605 Enfermedades crónicas de las vías respiratorias inferiores	0	0	0	0	0	7	0	7	2,1
8	203 Tumor maligno de los órganos digestivos y del peritoneo excepto estómago y colon	0	0	0	0	2	3	0	5	1,5
9	201 Tumor maligno del estómago	0	0	0	3	0	5	0	8	2,4
10	601 Diabetes mellitus	0	0	0	0	1	2	0	3	0,9
	Subtotal	0	0	0	13	29	96	23	161	
	Resto de causas	4	2	0	13	21	63	3	106	
No.	Municipio - Causa	Menor de 1 año	De 1 a 4 años	5 - 14 años	15 - 44 años	45 - 59 años	60 y mas años	No definido	Total	Tasa por cada 10,000 hbs
	52405 - Leiva	0	0	1	15	21	32	16	85	84,9
1	109 Resto de ciertas enfermedades infecciosas y parasitarias	0	0	0	1	4	3	0	8	8,0
2	303 Enfermedades isquémicas del corazón	0	0	0	0	0	2	0	2	2,0
3	402 Feto y recién nacido afectados por complicaciones obstétricas y traumatismo del nacimiento	0	0	0	0	0	0	15	15	15,0
4	302 Enfermedades hipertensivas	0	0	0	0	0	6	0	6	6,0
5	307 Enfermedades cerebrovasculares	0	0	0	0	0	0	0	0	0,0
6	609 Resto de enfermedades del sistema digestivo	0	0	0	0	1	2	0	3	3,0
7	605 Enfermedades crónicas de las vías respiratorias inferiores	0	0	0	0	1	3	0	4	4,0
8	203 Tumor maligno de los órganos digestivos y del peritoneo excepto estómago y colon	0	0	0	0	1	0	0	1	1,0
9	201 Tumor maligno del estómago	0	0	0	0	1	0	0	1	1,0
10	601 Diabetes mellitus	0	0	0	0	1	0	0	1	1,0
	Subtotal	0	0	0	1	9	16	15	41	
	Resto de causas	0	0	1	14	12	16	1	44	



**DIEZ PRIMERAS CAUSAS DE MORTALIDAD FETAL Y NO FETAL, SEGÚN MUNICIPIO DE RESIDENCIA
DEPARTAMENTO DE NARIÑO - AÑO 2021 (Ultimo dato oficial)**

Fuente: DANE - Estadísticas Vitales, Subdirección de Salud Pública, Oficina de Epidemiología

No.	Municipio - Causa	Menor de 1 año	De 1 a 4 años	5 - 14 años	15 - 44 años	45 - 59 años	60 y mas años	No definido	Total	Tasa por cada 10,000 hbs
	52411 - Linares	1	0	2	6	21	56	3	89	85,8
1	109 Resto de ciertas enfermedades infecciosas y parasitarias	0	0	0	0	8	3	0	11	10,6
2	303 Enfermedades isquémicas del corazón	0	0	0	1	1	9	0	11	10,6
3	402 Feto y recién nacido afectados por complicaciones obstétricas y traumatismo del nacimiento	0	0	0	0	0	0	3	3	2,9
4	302 Enfermedades hipertensivas	0	0	0	0	0	10	0	10	9,6
5	307 Enfermedades cerebrovasculares	0	0	0	0	2	2	0	4	3,9
6	609 Resto de enfermedades del sistema digestivo	0	0	0	0	0	1	0	1	1,0
7	605 Enfermedades crónicas de las vías respiratorias inferiores	0	0	0	0	1	8	0	9	8,7
8	203 Tumor maligno de los órganos digestivos y del peritoneo excepto estómago y colon	0	0	0	0	1	4	0	5	4,8
9	201 Tumor maligno del estómago	0	0	0	0	0	1	0	1	1,0
10	601 Diabetes mellitus	0	0	0	0	1	0	0	1	1,0
	Subtotal	0	0	0	1	14	38	3	56	
	Resto de causas	1	0	2	5	7	18	0	33	
No.	Municipio - Causa	Menor de 1 año	De 1 a 4 años	5 - 14 años	15 - 44 años	45 - 59 años	60 y mas años	No definido	Total	Tasa por cada 10,000 hbs
	52418 - Los Andes	0	0	0	6	14	46	3	69	71,6
1	109 Resto de ciertas enfermedades infecciosas y parasitarias	0	0	0	0	3	5	0	8	8,3
2	303 Enfermedades isquémicas del corazón	0	0	0	0	2	11	0	13	13,5
3	402 Feto y recién nacido afectados por complicaciones obstétricas y traumatismo del nacimiento	0	0	0	0	0	0	2	2	2,1
4	302 Enfermedades hipertensivas	0	0	0	0	0	4	0	4	4,2
5	307 Enfermedades cerebrovasculares	0	0	0	0	1	4	0	5	5,2
6	609 Resto de enfermedades del sistema digestivo	0	0	0	0	1	2	0	3	3,1
7	605 Enfermedades crónicas de las vías respiratorias inferiores	0	0	0	0	0	4	0	4	4,2
8	203 Tumor maligno de los órganos digestivos y del peritoneo excepto estómago y colon	0	0	0	0	0	0	0	0	0,0
9	201 Tumor maligno del estómago	0	0	0	0	0	0	0	0	0,0
10	601 Diabetes mellitus	0	0	0	0	0	0	0	0	0,0
	Subtotal	0	0	0	0	7	30	2	39	
	Resto de causas	0	0	0	6	7	16	1	30	



**DIEZ PRIMERAS CAUSAS DE MORTALIDAD FETAL Y NO FETAL, SEGÚN MUNICIPIO DE RESIDENCIA
DEPARTAMENTO DE NARIÑO - AÑO 2021 (Último dato oficial)**

Fuente: DANE - Estadísticas Vitales, Subdirección de Salud Pública, Oficina de Epidemiología

No.	Municipio - Causa	Menor de 1 año	De 1 a 4 años	5 - 14 años	15 - 44 años	45 - 59 años	60 y mas años	No definido	Total	Tasa por cada 10,000 hbs
	52427 - Magüi Payan	3	0	0	13	9	6	6	37	14,4
1	109 Resto de ciertas enfermedades infecciosas y parasitarias	0	0	0	1	1	0	0	2	0,8
2	303 Enfermedades isquémicas del corazón	0	0	0	0	0	2	0	2	0,8
3	402 Feto y recién nacido afectados por complicaciones obstétricas y traumatismo del nacimiento	0	0	0	0	0	0	3	3	1,2
4	302 Enfermedades hipertensivas	0	0	0	1	0	1	0	2	0,8
5	307 Enfermedades cerebrovasculares	0	0	0	0	1	1	0	2	0,8
6	609 Resto de enfermedades del sistema digestivo	0	0	0	0	1	0	0	1	0,4
7	605 Enfermedades crónicas de las vías respiratorias inferiores	0	0	0	0	0	0	0	0	0,0
8	203 Tumor maligno de los órganos digestivos y del peritoneo excepto estómago y colon	0	0	0	0	0	0	0	0	0,0
9	201 Tumor maligno del estómago	0	0	0	0	0	1	0	1	0,4
10	601 Diabetes mellitus	0	0	0	0	0	0	0	0	0,0
	Subtotal	0	0	0	2	3	5	3	13	
	Resto de causas	3	0	0	11	6	1	3	24	
No.	Municipio - Causa	Menor de 1 año	De 1 a 4 años	5 - 14 años	15 - 44 años	45 - 59 años	60 y mas años	No definido	Total	Tasa por cada 10,000 hbs
	52435 - Mallama	2	0	0	18	12	32	1	65	70,1
1	109 Resto de ciertas enfermedades infecciosas y parasitarias	0	0	0	0	2	2	0	4	4,3
2	303 Enfermedades isquémicas del corazón	0	0	0	0	1	16	0	17	18,3
3	402 Feto y recién nacido afectados por complicaciones obstétricas y traumatismo del nacimiento	0	0	0	0	0	0	1	1	1,1
4	302 Enfermedades hipertensivas	0	0	0	0	0	0	0	0	0,0
5	307 Enfermedades cerebrovasculares	0	0	0	0	1	2	0	3	3,2
6	609 Resto de enfermedades del sistema digestivo	0	0	0	0	1	0	0	1	1,1
7	605 Enfermedades crónicas de las vías respiratorias inferiores	0	0	0	0	0	3	0	3	3,2
8	203 Tumor maligno de los órganos digestivos y del peritoneo excepto estómago y colon	0	0	0	0	2	2	0	4	4,3
9	201 Tumor maligno del estómago	0	0	0	0	1	0	0	1	1,1
10	601 Diabetes mellitus	0	0	0	0	0	1	0	1	1,1
	Subtotal	0	0	0	0	8	26	1	35	
	Resto de causas	2	0	0	18	4	6	0	30	



**DIEZ PRIMERAS CAUSAS DE MORTALIDAD FETAL Y NO FETAL, SEGÚN MUNICIPIO DE RESIDENCIA
DEPARTAMENTO DE NARIÑO - AÑO 2021 (Ultimo dato oficial)**

Fuente: DANE - Estadísticas Vitales, Subdirección de Salud Pública, Oficina de Epidemiología

No.	Municipio - Causa	Menor de 1 año	De 1 a 4 años	5 - 14 años	15 - 44 años	45 - 59 años	60 y mas años	No definido	Total	Tasa por cada 10,000 hbs
	52473 - Mosquera	1	2	0	7	6	12	7	35	28,2
1	109 Resto de ciertas enfermedades infecciosas y parasitarias	0	0	0	2	1	0	0	3	2,4
2	303 Enfermedades isquémicas del corazón	0	0	0	0	2	1	0	3	2,4
3	402 Feto y recién nacido afectados por complicaciones obstétricas y traumatismo del nacimiento	0	0	0	0	0	0	6	6	4,8
4	302 Enfermedades hipertensivas	0	0	0	0	1	1	0	2	1,6
5	307 Enfermedades cerebrovasculares	0	0	0	0	0	3	0	3	2,4
6	609 Resto de enfermedades del sistema digestivo	0	0	0	0	0	0	0	0	0,0
7	605 Enfermedades crónicas de las vías respiratorias inferiores	0	0	0	0	1	0	0	1	0,8
8	203 Tumor maligno de los órganos digestivos y del peritoneo excepto estómago y colon	0	0	0	0	0	0	0	0	0,0
9	201 Tumor maligno del estómago	0	0	0	0	0	0	0	0	0,0
10	601 Diabetes mellitus	0	0	0	0	0	0	0	0	0,0
	Subtotal	0	0	0	2	5	5	6	18	
	Resto de causas	1	2	0	5	1	7	1	17	
No.	Municipio - Causa	Menor de 1 año	De 1 a 4 años	5 - 14 años	15 - 44 años	45 - 59 años	60 y mas años	No definido	Total	Tasa por cada 10,000 hbs
	52480 - Nariño	1	1	1	1	11	30	9	54	121,0
1	109 Resto de ciertas enfermedades infecciosas y parasitarias	0	0	0	0	1	5	0	6	13,4
2	303 Enfermedades isquémicas del corazón	0	0	0	0	3	8	0	11	24,6
3	402 Feto y recién nacido afectados por complicaciones obstétricas y traumatismo del nacimiento	0	0	0	0	0	0	7	7	15,7
4	302 Enfermedades hipertensivas	0	0	0	0	0	6	0	6	13,4
5	307 Enfermedades cerebrovasculares	0	0	0	0	0	2	0	2	4,5
6	609 Resto de enfermedades del sistema digestivo	0	0	0	0	0	0	0	0	0,0
7	605 Enfermedades crónicas de las vías respiratorias inferiores	0	0	0	0	0	2	0	2	4,5
8	203 Tumor maligno de los órganos digestivos y del peritoneo excepto estómago y colon	0	0	0	0	0	0	0	0	0,0
9	201 Tumor maligno del estómago	0	0	0	0	0	1	0	1	2,2
10	601 Diabetes mellitus	0	0	0	0	0	1	0	1	2,2
	Subtotal	0	0	0	0	4	25	7	36	
	Resto de causas	1	1	1	1	7	5	2	18	



**DIEZ PRIMERAS CAUSAS DE MORTALIDAD FETAL Y NO FETAL, SEGÚN MUNICIPIO DE RESIDENCIA
DEPARTAMENTO DE NARIÑO - AÑO 2021 (Ultimo dato oficial)**

Fuente: DANE - Estadísticas Vitales, Subdirección de Salud Pública, Oficina de Epidemiología

No.	Municipio - Causa	Menor de 1 año	De 1 a 4 años	5 - 14 años	15 - 44 años	45 - 59 años	60 y mas años	No definido	Total	Tasa por cada 10,000 hbs
	52490 - Olaya Herrera	4	2	1	29	21	51	10	118	45,4
1	109 Resto de ciertas enfermedades infecciosas y parasitarias	0	0	0	1	5	8	0	14	5,4
2	303 Enfermedades isquémicas del corazón	0	0	0	1	3	16	0	20	7,7
3	402 Feto y recién nacido afectados por complicaciones obstétricas y traumatismo del nacimiento	0	0	0	0	0	0	9	9	3,5
4	302 Enfermedades hipertensivas	0	0	0	0	0	0	0	0	0,0
5	307 Enfermedades cerebrovasculares	0	0	0	1	0	7	0	8	3,1
6	609 Resto de enfermedades del sistema digestivo	0	0	0	0	0	0	0	0	0,0
7	605 Enfermedades crónicas de las vías respiratorias inferiores	0	0	0	0	0	3	0	3	1,2
8	203 Tumor maligno de los órganos digestivos y del peritoneo excepto estómago y colon	0	0	0	1	0	0	0	1	0,4
9	201 Tumor maligno del estómago	0	0	0	0	0	1	0	1	0,4
10	601 Diabetes mellitus	0	0	0	0	1	0	0	1	0,4
	Subtotal	0	0	0	4	9	35	9	57	
	Resto de causas	4	2	1	25	12	16	1	61	
No.	Municipio - Causa	Menor de 1 año	De 1 a 4 años	5 - 14 años	15 - 44 años	45 - 59 años	60 y mas años	No definido	Total	Tasa por cada 10,000 hbs
	52506 - Ospina	0	0	0	2	4	33	1	40	54,8
1	109 Resto de ciertas enfermedades infecciosas y parasitarias	0	0	0	0	0	4	0	4	5,5
2	303 Enfermedades isquémicas del corazón	0	0	0	0	0	7	0	7	9,6
3	402 Feto y recién nacido afectados por complicaciones obstétricas y traumatismo del nacimiento	0	0	0	0	0	0	1	1	1,4
4	302 Enfermedades hipertensivas	0	0	0	0	0	2	0	2	2,7
5	307 Enfermedades cerebrovasculares	0	0	0	0	0	3	0	3	4,1
6	609 Resto de enfermedades del sistema digestivo	0	0	0	0	1	0	0	1	1,4
7	605 Enfermedades crónicas de las vías respiratorias inferiores	0	0	0	0	0	3	0	3	4,1
8	203 Tumor maligno de los órganos digestivos y del peritoneo excepto estómago y colon	0	0	0	0	0	0	0	0	0,0
9	201 Tumor maligno del estómago	0	0	0	0	0	1	0	1	1,4
10	601 Diabetes mellitus	0	0	0	0	1	0	0	1	1,4
	Subtotal	0	0	0	0	2	20	1	23	
	Resto de causas	0	0	0	2	2	13	0	17	



**DIEZ PRIMERAS CAUSAS DE MORTALIDAD FETAL Y NO FETAL, SEGÚN MUNICIPIO DE RESIDENCIA
DEPARTAMENTO DE NARIÑO - AÑO 2021 (Ultimo dato oficial)**

Fuente: DANE - Estadísticas Vitales, Subdirección de Salud Pública, Oficina de Epidemiología

No.	Municipio - Causa	Menor de 1 año	De 1 a 4 años	5 - 14 años	15 - 44 años	45 - 59 años	60 y mas años	No definido	Total	Tasa por cada 10,000 hbs
	52540 - Policarpa	3	0	1	27	17	20	18	86	84,5
1	109 Resto de ciertas enfermedades infecciosas y parasitarias	0	0	0	2	1	6	0	9	8,8
2	303 Enfermedades isquémicas del corazón	0	0	0	0	0	0	0	0	0,0
3	402 Feto y recién nacido afectados por complicaciones obstétricas y traumatismo del nacimiento	0	0	0	0	0	0	10	10	9,8
4	302 Enfermedades hipertensivas	0	0	0	0	0	0	0	0	0,0
5	307 Enfermedades cerebrovasculares	0	0	0	0	1	1	0	2	2,0
6	609 Resto de enfermedades del sistema digestivo	0	0	0	1	1	1	0	3	2,9
7	605 Enfermedades crónicas de las vías respiratorias inferiores	0	0	0	0	0	0	0	0	0,0
8	203 Tumor maligno de los órganos digestivos y del peritoneo excepto estómago y colon	0	0	0	0	0	1	0	1	1,0
9	201 Tumor maligno del estómago	0	0	0	0	2	1	0	3	2,9
10	601 Diabetes mellitus	0	0	0	0	2	0	0	2	2,0
	Subtotal	0	0	0	3	7	10	10	30	
	Resto de causas	3	0	1	24	10	10	8	56	
No.	Municipio - Causa	Menor de 1 año	De 1 a 4 años	5 - 14 años	15 - 44 años	45 - 59 años	60 y mas años	No definido	Total	Tasa por cada 10,000 hbs
	52560 - Potosí	2	0	0	8	15	45	10	80	75,6
1	109 Resto de ciertas enfermedades infecciosas y parasitarias	0	0	0	0	7	6	0	13	12,3
2	303 Enfermedades isquémicas del corazón	0	0	0	0	0	2	0	2	1,9
3	402 Feto y recién nacido afectados por complicaciones obstétricas y traumatismo del nacimiento	0	0	0	0	0	0	8	8	7,6
4	302 Enfermedades hipertensivas	0	0	0	0	0	5	0	5	4,7
5	307 Enfermedades cerebrovasculares	0	0	0	0	0	5	0	5	4,7
6	609 Resto de enfermedades del sistema digestivo	0	0	0	0	1	1	0	2	1,9
7	605 Enfermedades crónicas de las vías respiratorias inferiores	0	0	0	1	0	6	0	7	6,6
8	203 Tumor maligno de los órganos digestivos y del peritoneo excepto estómago y colon	0	0	0	0	1	0	0	1	0,9
9	201 Tumor maligno del estómago	0	0	0	0	0	2	0	2	1,9
10	601 Diabetes mellitus	0	0	0	0	0	4	0	4	3,8
	Subtotal	0	0	0	1	9	31	8	49	
	Resto de causas	2	0	0	7	6	14	2	31	



**DIEZ PRIMERAS CAUSAS DE MORTALIDAD FETAL Y NO FETAL, SEGÚN MUNICIPIO DE RESIDENCIA
DEPARTAMENTO DE NARIÑO - AÑO 2021 (Ultimo dato oficial)**

Fuente: DANE - Estadísticas Vitales, Subdirección de Salud Pública, Oficina de Epidemiología

No.	Municipio - Causa	Menor de 1 año	De 1 a 4 años	5 - 14 años	15 - 44 años	45 - 59 años	60 y mas años	No definido	Total	Tasa por cada 10,000 hbs
	52565 - Providencia	1	1	0	6	4	22	0	34	59,5
1	302 Enfermedades hipertensivas	0	0	0	0	0	5	0	5	8,7
2	303 Enfermedades isquémicas del corazón	0	0	0	0	0	4	0	4	7,0
3	000 Signos, síntomas y afecciones mal definidas	0	0	0	1	0	2	0	3	5,2
4	109 Resto de ciertas enfermedades infecciosas y parasitarias	0	0	0	1	1	1	0	3	5,2
5	512 Agresiones (homicidios)	0	0	0	3	0	0	0	3	5,2
6	201 Tumor maligno del estómago	0	0	0	0	1	1	0	2	3,5
7	214 Tumores malignos de otras localizaciones y de las no especificadas	0	0	0	0	1	1	0	2	3,5
8	307 Enfermedades cerebrovasculares	0	0	0	0	0	2	0	2	3,5
9	211 Tumor maligno de otros órganos genitourinarios	0	0	0	0	0	1	0	1	1,7
10	212 Leucemia	0	0	0	0	0	1	0	1	1,7
	Subtotal	0	0	0	5	3	18	0	26	
	Resto de causas	1	1	0	1	1	4	0	8	
No.	Municipio - Causa	Menor de 1 año	De 1 a 4 años	5 - 14 años	15 - 44 años	45 - 59 años	60 y mas años	No definido	Total	Tasa por cada 10,000 hbs
	52573 - Puerres	0	1	1	4	8	45	1	60	68,7
1	109 Resto de ciertas enfermedades infecciosas y parasitarias	0	0	0	0	2	5	0	7	8,0
2	303 Enfermedades isquémicas del corazón	0	0	0	0	0	13	0	13	14,9
3	402 Feto y recién nacido afectados por complicaciones obstétricas y traumatismo del nacimiento	0	0	0	0	0	0	1	1	1,1
4	302 Enfermedades hipertensivas	0	0	0	0	0	3	0	3	3,4
5	307 Enfermedades cerebrovasculares	0	0	0	0	0	3	0	3	3,4
6	609 Resto de enfermedades del sistema digestivo	0	0	0	0	0	4	0	4	4,6
7	605 Enfermedades crónicas de las vías respiratorias inferiores	0	0	0	0	2	5	0	7	8,0
8	203 Tumor maligno de los órganos digestivos y del peritoneo excepto estómago y colon	0	0	0	0	0	1	0	1	1,1
9	201 Tumor maligno del estómago	0	0	0	0	0	1	0	1	1,1
10	601 Diabetes mellitus	0	0	0	0	1	0	0	1	1,1
	Subtotal	0	0	0	0	5	35	1	41	
	Resto de causas	0	1	1	4	3	10	0	19	



**DIEZ PRIMERAS CAUSAS DE MORTALIDAD FETAL Y NO FETAL, SEGÚN MUNICIPIO DE RESIDENCIA
DEPARTAMENTO DE NARIÑO - AÑO 2021 (Ultimo dato oficial)**

Fuente: DANE - Estadísticas Vitales, Subdirección de Salud Pública, Oficina de Epidemiología

No.	Municipio - Causa	Menor de 1 año	De 1 a 4 años	5 - 14 años	15 - 44 años	45 - 59 años	60 y mas años	No definido	Total	Tasa por cada 10,000 hbs
	52585 - Pupiales	1	0	1	13	16	106	4	141	78,6
1	109 Resto de ciertas enfermedades infecciosas y parasitarias	0	0	0	2	7	20	0	29	16,2
2	303 Enfermedades isquémicas del corazón	0	0	0	1	2	32	0	35	19,5
3	402 Feto y recién nacido afectados por complicaciones obstétricas y traumatismo del nacimiento	0	0	0	0	0	0	4	4	2,2
4	302 Enfermedades hipertensivas	0	0	0	0	0	4	0	4	2,2
5	307 Enfermedades cerebrovasculares	0	0	0	0	0	5	0	5	2,8
6	609 Resto de enfermedades del sistema digestivo	0	0	0	0	0	2	0	2	1,1
7	605 Enfermedades crónicas de las vías respiratorias inferiores	0	0	0	0	0	4	0	4	2,2
8	203 Tumor maligno de los órganos digestivos y del peritoneo excepto estómago y colon	0	0	0	0	1	2	0	3	1,7
9	201 Tumor maligno del estómago	0	0	0	0	0	1	0	1	0,6
10	601 Diabetes mellitus	0	0	0	0	0	7	0	7	3,9
	Subtotal	0	0	0	3	10	77	4	94	
	Resto de causas	1	0	1	10	6	29	0	47	
No.	Municipio - Causa	Menor de 1 año	De 1 a 4 años	5 - 14 años	15 - 44 años	45 - 59 años	60 y mas años	No definido	Total	Tasa por cada 10,000 hbs
	52612 - Ricaurte	7	1	1	34	11	49	4	107	52,7
1	109 Resto de ciertas enfermedades infecciosas y parasitarias	1	0	0	1	3	4	0	9	4,4
2	303 Enfermedades isquémicas del corazón	0	0	0	0	1	9	0	10	4,9
3	402 Feto y recién nacido afectados por complicaciones obstétricas y traumatismo del nacimiento	0	0	0	0	0	0	3	3	1,5
4	302 Enfermedades hipertensivas	0	0	0	0	0	5	0	5	2,5
5	307 Enfermedades cerebrovasculares	0	0	1	1	1	4	0	7	3,4
6	609 Resto de enfermedades del sistema digestivo	0	0	0	0	1	4	0	5	2,5
7	605 Enfermedades crónicas de las vías respiratorias inferiores	0	0	0	0	0	1	0	1	0,5
8	203 Tumor maligno de los órganos digestivos y del peritoneo excepto estómago y colon	0	0	0	0	0	1	0	1	0,5
9	201 Tumor maligno del estómago	0	0	0	1	0	0	0	1	0,5
10	601 Diabetes mellitus	0	0	0	0	1	1	0	2	1,0
	Subtotal	1	0	1	3	7	29	3	44	
	Resto de causas	6	1	0	31	4	20	1	63	



**DIEZ PRIMERAS CAUSAS DE MORTALIDAD FETAL Y NO FETAL, SEGÚN MUNICIPIO DE RESIDENCIA
DEPARTAMENTO DE NARIÑO - AÑO 2021 (Ultimo dato oficial)**

Fuente: DANE - Estadísticas Vitales, Subdirección de Salud Pública, Oficina de Epidemiología

No.	Municipio - Causa	Menor de 1 año	De 1 a 4 años	5 - 14 años	15 - 44 años	45 - 59 años	60 y mas años	No definido	Total	Tasa por cada 10,000 hbs
	52621 - Roberto Payán	1	0	1	9	8	17	2	38	29,0
1	109 Resto de ciertas enfermedades infecciosas y parasitarias	0	0	0	0	0	0	0	0	0,0
2	303 Enfermedades isquémicas del corazón	0	0	0	1	0	1	0	2	1,5
3	402 Feto y recién nacido afectados por complicaciones obstétricas y traumatismo del nacimiento	0	0	0	0	0	0	1	1	0,8
4	302 Enfermedades hipertensivas	0	0	0	0	0	0	0	0	0,0
5	307 Enfermedades cerebrovasculares	0	0	0	0	0	5	0	5	3,8
6	609 Resto de enfermedades del sistema digestivo	0	0	0	0	0	1	0	1	0,8
7	605 Enfermedades crónicas de las vías respiratorias inferiores	0	0	0	0	0	1	0	1	0,8
8	203 Tumor maligno de los órganos digestivos y del peritoneo excepto estómago y colon	0	0	0	0	0	0	0	0	0,0
9	201 Tumor maligno del estómago	0	0	0	0	0	0	0	0	0,0
10	601 Diabetes mellitus	0	0	0	0	0	0	0	0	0,0
	Subtotal	0	0	0	1	0	8	1	10	
	Resto de causas	1	0	1	8	8	9	1	28	
No.	Municipio - Causa	Menor de 1 año	De 1 a 4 años	5 - 14 años	15 - 44 años	45 - 59 años	60 y mas años	No definido	Total	Tasa por cada 10,000 hbs
	52678 - Samaniego	2	0	2	43	36	120	13	216	73,0
1	109 Resto de ciertas enfermedades infecciosas y parasitarias	0	0	0	0	9	11	0	20	6,8
2	303 Enfermedades isquémicas del corazón	0	0	0	0	2	25	0	27	9,1
3	402 Feto y recién nacido afectados por complicaciones obstétricas y traumatismo del nacimiento	0	0	0	0	0	0	12	12	4,1
4	302 Enfermedades hipertensivas	0	0	0	0	1	19	0	20	6,8
5	307 Enfermedades cerebrovasculares	0	0	0	0	3	8	0	11	3,7
6	609 Resto de enfermedades del sistema digestivo	0	0	0	0	1	3	0	4	1,4
7	605 Enfermedades crónicas de las vías respiratorias inferiores	0	0	0	0	0	6	0	6	2,0
8	203 Tumor maligno de los órganos digestivos y del peritoneo excepto estómago y colon	0	0	0	0	3	2	0	5	1,7
9	201 Tumor maligno del estómago	0	0	0	0	1	2	0	3	1,0
10	601 Diabetes mellitus	0	0	0	0	1	1	0	2	0,7
	Subtotal	0	0	0	0	21	77	12	110	
	Resto de causas	2	0	2	43	15	43	1	106	



**DIEZ PRIMERAS CAUSAS DE MORTALIDAD FETAL Y NO FETAL, SEGÚN MUNICIPIO DE RESIDENCIA
DEPARTAMENTO DE NARIÑO - AÑO 2021 (Ultimo dato oficial)**

Fuente: DANE - Estadísticas Vitales, Subdirección de Salud Pública, Oficina de Epidemiología

No.	Municipio - Causa	Menor de 1 año	De 1 a 4 años	5 - 14 años	15 - 44 años	45 - 59 años	60 y mas años	No definido	Total	Tasa por cada 10,000 hbs
	52685 - San Bernardo	1	0	0	4	7	41	5	58	61,4
1	109 Resto de ciertas enfermedades infecciosas y parasitarias	0	0	0	2	0	8	0	10	10,6
2	303 Enfermedades isquémicas del corazón	0	0	0	0	1	3	0	4	4,2
3	402 Feto y recién nacido afectados por complicaciones obstétricas y traumatismo del nacimiento	1	0	0	0	0	0	5	6	6,4
4	302 Enfermedades hipertensivas	0	0	0	0	1	2	0	3	3,2
5	307 Enfermedades cerebrovasculares	0	0	0	0	1	5	0	6	6,4
6	609 Resto de enfermedades del sistema digestivo	0	0	0	0	1	1	0	2	2,1
7	605 Enfermedades crónicas de las vías respiratorias inferiores	0	0	0	0	0	2	0	2	2,1
8	203 Tumor maligno de los órganos digestivos y del peritoneo excepto estómago y colon	0	0	0	0	0	2	0	2	2,1
9	201 Tumor maligno del estómago	0	0	0	0	0	2	0	2	2,1
10	601 Diabetes mellitus	0	0	0	0	0	0	0	0	0,0
	Subtotal	1	0	0	2	4	25	5	37	
	Resto de causas	0	0	0	2	3	16	0	21	
No.	Municipio - Causa	Menor de 1 año	De 1 a 4 años	5 - 14 años	15 - 44 años	45 - 59 años	60 y mas años	No definido	Total	Tasa por cada 10,000 hbs
	52687 - San Lorenzo	0	1	0	5	16	81	8	111	58,3
1	109 Resto de ciertas enfermedades infecciosas y parasitarias	0	0	0	1	6	12	0	19	10,0
2	303 Enfermedades isquémicas del corazón	0	0	0	0	2	16	0	18	9,5
3	402 Feto y recién nacido afectados por complicaciones obstétricas y traumatismo del nacimiento	0	0	0	0	0	0	8	8	4,2
4	302 Enfermedades hipertensivas	0	0	0	0	0	4	0	4	2,1
5	307 Enfermedades cerebrovasculares	0	0	0	0	1	5	0	6	3,2
6	609 Resto de enfermedades del sistema digestivo	0	0	0	0	0	3	0	3	1,6
7	605 Enfermedades crónicas de las vías respiratorias inferiores	0	0	0	0	0	2	0	2	1,1
8	203 Tumor maligno de los órganos digestivos y del peritoneo excepto estómago y colon	0	0	0	0	0	2	0	2	1,1
9	201 Tumor maligno del estómago	0	0	0	0	1	4	0	5	2,6
10	601 Diabetes mellitus	0	0	0	0	0	3	0	3	1,6
	Subtotal	0	0	0	1	10	51	8	70	
	Resto de causas	0	1	0	4	6	30	0	41	



**DIEZ PRIMERAS CAUSAS DE MORTALIDAD FETAL Y NO FETAL, SEGÚN MUNICIPIO DE RESIDENCIA
DEPARTAMENTO DE NARIÑO - AÑO 2021 (Ultimo dato oficial)**

Fuente: DANE - Estadísticas Vitales, Subdirección de Salud Pública, Oficina de Epidemiología

No.	Municipio - Causa	Menor de 1 año	De 1 a 4 años	5 - 14 años	15 - 44 años	45 - 59 años	60 y mas años	No definido	Total	Tasa por cada 10,000 hbs
	52693 - San Pablo	2	0	1	16	10	85	11	125	80,0
1	109 Resto de ciertas enfermedades infecciosas y parasitarias	0	0	0	2	3	11	0	16	10,2
2	303 Enfermedades isquémicas del corazón	0	0	0	0	0	18	0	18	11,5
3	402 Feto y recién nacido afectados por complicaciones obstétricas y traumatismo del nacimiento	0	0	0	0	0	0	8	8	5,1
4	302 Enfermedades hipertensivas	0	0	0	0	0	12	0	12	7,7
5	307 Enfermedades cerebrovasculares	0	0	0	1	1	5	0	7	4,5
6	609 Resto de enfermedades del sistema digestivo	0	0	0	0	0	3	0	3	1,9
7	605 Enfermedades crónicas de las vías respiratorias inferiores	0	0	0	0	0	2	0	2	1,3
8	203 Tumor maligno de los órganos digestivos y del peritoneo excepto estómago y colon	0	0	0	0	0	1	0	1	0,6
9	201 Tumor maligno del estómago	0	0	0	0	0	8	0	8	5,1
10	601 Diabetes mellitus	0	0	0	0	1	0	0	1	0,6
	Subtotal	0	0	0	3	5	60	8	76	
	Resto de causas	2	0	1	13	5	25	3	49	
No.	Municipio - Causa	Menor de 1 año	De 1 a 4 años	5 - 14 años	15 - 44 años	45 - 59 años	60 y mas años	No definido	Total	Tasa por cada 10,000 hbs
	52683 - Sandoná	1	0	0	14	28	124	13	180	85,8
1	109 Resto de ciertas enfermedades infecciosas y parasitarias	0	0	0	3	11	21	0	35	16,7
2	303 Enfermedades isquémicas del corazón	0	0	0	0	0	22	0	22	10,5
3	402 Feto y recién nacido afectados por complicaciones obstétricas y traumatismo del nacimiento	0	0	0	0	0	0	12	12	5,7
4	302 Enfermedades hipertensivas	0	0	0	0	0	7	0	7	3,3
5	307 Enfermedades cerebrovasculares	0	0	0	0	1	10	0	11	5,2
6	609 Resto de enfermedades del sistema digestivo	0	0	0	0	0	0	0	0	0,0
7	605 Enfermedades crónicas de las vías respiratorias inferiores	0	0	0	0	2	12	0	14	6,7
8	203 Tumor maligno de los órganos digestivos y del peritoneo excepto estómago y colon	0	0	0	1	0	0	0	1	0,5
9	201 Tumor maligno del estómago	0	0	0	0	1	7	0	8	3,8
10	601 Diabetes mellitus	0	0	0	0	1	1	0	2	1,0
	Subtotal	0	0	0	4	16	80	12	112	
	Resto de causas	1	0	0	10	12	44	1	68	



**DIEZ PRIMERAS CAUSAS DE MORTALIDAD FETAL Y NO FETAL, SEGÚN MUNICIPIO DE RESIDENCIA
DEPARTAMENTO DE NARIÑO - AÑO 2021 (Ultimo dato oficial)**

Fuente: DANE - Estadísticas Vitales, Subdirección de Salud Pública, Oficina de Epidemiología

No.	Municipio - Causa	Menor de 1 año	De 1 a 4 años	5 - 14 años	15 - 44 años	45 - 59 años	60 y mas años	No definido	Total	Tasa por cada 10,000 hbs
	52696 - Santa Bárbara	2	0	1	7	8	14	8	40	28,8
1	109 Resto de ciertas enfermedades infecciosas y parasitarias	0	0	0	0	0	0	0	0	0,0
2	303 Enfermedades isquémicas del corazón	0	0	0	0	1	2	0	3	2,2
3	402 Feto y recién nacido afectados por complicaciones obstétricas y traumatismo del nacimiento	0	0	0	0	0	0	8	8	5,8
4	302 Enfermedades hipertensivas	0	0	0	1	1	0	0	2	1,4
5	307 Enfermedades cerebrovasculares	0	0	0	0	1	1	0	2	1,4
6	609 Resto de enfermedades del sistema digestivo	0	0	0	0	0	0	0	0	0,0
7	605 Enfermedades crónicas de las vías respiratorias inferiores	0	0	0	0	0	1	0	1	0,7
8	203 Tumor maligno de los órganos digestivos y del peritoneo excepto estómago y colon	0	0	0	0	0	0	0	0	0,0
9	201 Tumor maligno del estómago	0	0	0	0	0	0	0	0	0,0
10	601 Diabetes mellitus	0	0	0	0	0	0	0	0	0,0
	Subtotal	0	0	0	1	3	4	8	16	
	Resto de causas	2	0	1	6	5	10	0	24	
No.	Municipio - Causa	Menor de 1 año	De 1 a 4 años	5 - 14 años	15 - 44 años	45 - 59 años	60 y mas años	No definido	Total	Tasa por cada 10,000 hbs
	52699 - Santacruz	2	1	2	15	11	35	1	67	60,2
1	109 Resto de ciertas enfermedades infecciosas y parasitarias	0	0	0	1	2	3	0	6	5,4
2	303 Enfermedades isquémicas del corazón	0	0	0	0	2	7	0	9	8,1
3	402 Feto y recién nacido afectados por complicaciones obstétricas y traumatismo del nacimiento	0	0	0	0	0	0	1	1	0,9
4	302 Enfermedades hipertensivas	0	0	0	0	0	5	0	5	4,5
5	307 Enfermedades cerebrovasculares	0	0	0	1	0	0	0	1	0,9
6	609 Resto de enfermedades del sistema digestivo	0	0	0	0	0	1	0	1	0,9
7	605 Enfermedades crónicas de las vías respiratorias inferiores	0	0	0	0	0	1	0	1	0,9
8	203 Tumor maligno de los órganos digestivos y del peritoneo excepto estómago y colon	0	0	0	0	1	1	0	2	1,8
9	201 Tumor maligno del estómago	0	0	0	1	1	0	0	2	1,8
10	601 Diabetes mellitus	0	0	0	0	0	3	0	3	2,7
	Subtotal	0	0	0	3	6	21	1	31	
	Resto de causas	2	1	2	12	5	14	0	36	



**DIEZ PRIMERAS CAUSAS DE MORTALIDAD FETAL Y NO FETAL, SEGÚN MUNICIPIO DE RESIDENCIA
DEPARTAMENTO DE NARIÑO - AÑO 2021 (Ultimo dato oficial)**

Fuente: DANE - Estadísticas Vitales, Subdirección de Salud Pública, Oficina de Epidemiología

No.	Municipio - Causa	Menor de 1 año	De 1 a 4 años	5 - 14 años	15 - 44 años	45 - 59 años	60 y mas años	No definido	Total	Tasa por cada 10,000 hbs
	52720 - Sapuyes	1	0	0	3	4	30	1	39	51,8
1	109 Resto de ciertas enfermedades infecciosas y parasitarias	0	0	0	1	2	5	0	8	10,6
2	303 Enfermedades isquémicas del corazón	0	0	0	0	0	12	0	12	15,9
3	402 Feto y recién nacido afectados por complicaciones obstétricas y traumatismo del nacimiento	0	0	0	0	0	0	1	1	1,3
4	302 Enfermedades hipertensivas	0	0	0	0	0	1	0	1	1,3
5	307 Enfermedades cerebrovasculares	0	0	0	0	0	1	0	1	1,3
6	609 Resto de enfermedades del sistema digestivo	0	0	0	0	0	1	0	1	1,3
7	605 Enfermedades crónicas de las vías respiratorias inferiores	0	0	0	0	0	3	0	3	4,0
8	203 Tumor maligno de los órganos digestivos y del peritoneo excepto estómago y colon	0	0	0	0	1	0	0	1	1,3
9	201 Tumor maligno del estómago	0	0	0	0	0	0	0	0	0,0
10	601 Diabetes mellitus	0	0	0	0	0	0	0	0	0,0
	Subtotal	0	0	0	1	3	23	1	28	
	Resto de causas	1	0	0	2	1	7	0	11	
No.	Municipio - Causa	Menor de 1 año	De 1 a 4 años	5 - 14 años	15 - 44 años	45 - 59 años	60 y mas años	No definido	Total	Tasa por cada 10,000 hbs
	52786 - Taminango	3	0	0	25	18	97	13	156	85,5
1	109 Resto de ciertas enfermedades infecciosas y parasitarias	0	0	0	3	5	17	0	25	13,7
2	303 Enfermedades isquémicas del corazón	0	0	0	1	4	20	0	25	13,7
3	402 Feto y recién nacido afectados por complicaciones obstétricas y traumatismo del nacimiento	1	0	0	0	0	0	10	11	6,0
4	302 Enfermedades hipertensivas	0	0	0	1	0	7	0	8	4,4
5	307 Enfermedades cerebrovasculares	0	0	0	0	2	11	0	13	7,1
6	609 Resto de enfermedades del sistema digestivo	0	0	0	0	0	2	0	2	1,1
7	605 Enfermedades crónicas de las vías respiratorias inferiores	0	0	0	0	0	5	0	5	2,7
8	203 Tumor maligno de los órganos digestivos y del peritoneo excepto estómago y colon	0	0	0	0	0	1	0	1	0,5
9	201 Tumor maligno del estómago	0	0	0	0	0	1	0	1	0,5
10	601 Diabetes mellitus	0	0	0	1	0	2	0	3	1,6
	Subtotal	1	0	0	6	11	66	10	94	
	Resto de causas	2	0	0	19	7	31	3	62	



**DIEZ PRIMERAS CAUSAS DE MORTALIDAD FETAL Y NO FETAL, SEGÚN MUNICIPIO DE RESIDENCIA
DEPARTAMENTO DE NARIÑO - AÑO 2021 (Ultimo dato oficial)**

Fuente: DANE - Estadísticas Vitales, Subdirección de Salud Pública, Oficina de Epidemiología

No.	Municipio - Causa	Menor de 1 año	De 1 a 4 años	5 - 14 años	15 - 44 años	45 - 59 años	60 y mas años	No definido	Total	Tasa por cada 10,000 hbs
	52788 - Tangua	1	0	0	7	16	64	7	95	68,4
1	109 Resto de ciertas enfermedades infecciosas y parasitarias	0	0	0	2	7	11	0	20	14,4
2	303 Enfermedades isquémicas del corazón	0	0	0	0	1	13	0	14	10,1
3	402 Feto y recién nacido afectados por complicaciones obstétricas y traumatismo del nacimiento	0	0	0	0	0	0	7	7	5,0
4	302 Enfermedades hipertensivas	0	0	0	0	0	3	0	3	2,2
5	307 Enfermedades cerebrovasculares	0	0	0	1	0	8	0	9	6,5
6	609 Resto de enfermedades del sistema digestivo	0	0	0	0	0	1	0	1	0,7
7	605 Enfermedades crónicas de las vías respiratorias inferiores	0	0	0	0	0	4	0	4	2,9
8	203 Tumor maligno de los órganos digestivos y del peritoneo excepto estómago y colon	0	0	0	0	1	0	0	1	0,7
9	201 Tumor maligno del estómago	0	0	0	1	2	2	0	5	3,6
10	601 Diabetes mellitus	0	0	0	0	0	1	0	1	0,7
	Subtotal	0	0	0	4	11	43	7	65	
	Resto de causas	1	0	0	3	5	21	0	30	
No.	Municipio - Causa	Menor de 1 año	De 1 a 4 años	5 - 14 años	15 - 44 años	45 - 59 años	60 y mas años	No definido	Total	Tasa por cada 10,000 hbs
	52835 - Tumaco	40	13	13	350	284	504	213	1.417	54,0
1	109 Resto de ciertas enfermedades infecciosas y parasitarias	0	1	1	19	70	67	0	158	6,0
2	303 Enfermedades isquémicas del corazón	0	0	0	11	21	74	0	106	4,0
3	402 Feto y recién nacido afectados por complicaciones obstétricas y traumatismo del nacimiento	3	0	0	0	0	0	189	192	7,3
4	302 Enfermedades hipertensivas	0	0	0	3	12	40	0	55	2,1
5	307 Enfermedades cerebrovasculares	1	0	0	7	21	53	0	82	3,1
6	609 Resto de enfermedades del sistema digestivo	0	0	1	4	5	13	0	23	0,9
7	605 Enfermedades crónicas de las vías respiratorias inferiores	0	0	0	2	6	18	0	26	1,0
8	203 Tumor maligno de los órganos digestivos y del peritoneo excepto estómago y colon	0	0	0	1	3	6	0	10	0,4
9	201 Tumor maligno del estómago	0	0	0	0	4	4	0	8	0,3
10	601 Diabetes mellitus	0	0	0	6	12	25	0	43	1,6
	Subtotal	4	1	2	53	154	300	189	703	
	Resto de causas	36	12	11	297	130	204	24	714	



**DIEZ PRIMERAS CAUSAS DE MORTALIDAD FETAL Y NO FETAL, SEGÚN MUNICIPIO DE RESIDENCIA
DEPARTAMENTO DE NARIÑO - AÑO 2021 (Ultimo dato oficial)**

Fuente: DANE - Estadísticas Vitales, Subdirección de Salud Pública, Oficina de Epidemiología

No.	Municipio - Causa	Menor de 1 año	De 1 a 4 años	5 - 14 años	15 - 44 años	45 - 59 años	60 y mas años	No definido	Total	Tasa por cada 10,000 hbs
	52838 - Túquerres	0	1	0	36	74	246	10	367	79,9
1	109 Resto de ciertas enfermedades infecciosas y parasitarias	0	0	0	4	21	37	0	62	13,5
2	303 Enfermedades isquémicas del corazón	0	0	0	1	5	60	0	66	14,4
3	402 Feto y recién nacido afectados por complicaciones obstétricas y traumatismo del nacimiento	0	0	0	0	0	0	5	5	1,1
4	302 Enfermedades hipertensivas	0	0	0	0	0	11	0	11	2,4
5	307 Enfermedades cerebrovasculares	0	0	0	0	4	19	0	23	5,0
6	609 Resto de enfermedades del sistema digestivo	0	0	0	0	2	16	0	18	3,9
7	605 Enfermedades crónicas de las vías respiratorias inferiores	0	0	0	0	3	25	0	28	6,1
8	203 Tumor maligno de los órganos digestivos y del peritoneo excepto estómago y colon	0	0	0	0	4	5	0	9	2,0
9	201 Tumor maligno del estómago	0	0	0	1	5	7	0	13	2,8
10	601 Diabetes mellitus	0	0	0	0	3	10	0	13	2,8
	Subtotal	0	0	0	6	47	190	5	248	
	Resto de causas	0	1	0	30	27	56	5	119	
No.	Municipio - Causa	Menor de 1 año	De 1 a 4 años	5 - 14 años	15 - 44 años	45 - 59 años	60 y mas años	No definido	Total	Tasa por cada 10,000 hbs
	52885 - Yacuanquer	0	0	0	9	12	74	3	98	87,0
1	109 Resto de ciertas enfermedades infecciosas y parasitarias	0	0	0	1	2	9	0	12	10,7
2	303 Enfermedades isquémicas del corazón	0	0	0	0	0	6	0	6	5,3
3	402 Feto y recién nacido afectados por complicaciones obstétricas y traumatismo del nacimiento	0	0	0	0	0	0	2	2	1,8
4	302 Enfermedades hipertensivas	0	0	0	0	0	18	0	18	16,0
5	307 Enfermedades cerebrovasculares	0	0	0	0	3	5	0	8	7,1
6	609 Resto de enfermedades del sistema digestivo	0	0	0	0	1	4	0	5	4,4
7	605 Enfermedades crónicas de las vías respiratorias inferiores	0	0	0	0	0	4	0	4	3,6
8	203 Tumor maligno de los órganos digestivos y del peritoneo excepto estómago y colon	0	0	0	0	1	1	0	2	1,8
9	201 Tumor maligno del estómago	0	0	0	1	0	2	0	3	2,7
10	601 Diabetes mellitus	0	0	0	0	0	2	0	2	1,8
	Subtotal	0	0	0	2	7	51	2	62	
	Resto de causas	0	0	0	7	5	23	1	36	



**DIEZ PRIMERAS CAUSAS DE MORTALIDAD INFANTIL EN MENORES DE 1 AÑO
DEPARTAMENTO DE NARIÑO 2021 (Ultimo dato oficial)**

Fuente: DANE - Estadísticas Vitales, Subdirección de Salud Pública, Oficina de Epidemiología

No.	Causas	Casos	%	Tasa por cada 1,000 NV
52 - Nariño		159	100,0	9,9
1	613 Malformaciones congénitas, deformidades y anomalías cromosómicas	41	25,8	2,5
2	404 Trastornos respiratorios específicos del período perinatal	35	22,0	2,2
3	406 Resto de ciertas afecciones originadas en el período perinatal	21	13,2	1,3
4	405 Sepsis bacteriana del recién nacido	14	8,8	0,9
5	402 Feto y recién nacido afectados por complicaciones obstétricas y traumatismo del nacimiento	13	8,2	0,8
6	401 Feto y recién nacido afectados por ciertas afecciones maternas	6	3,8	0,4
7	000 Signos, síntomas y afecciones mal definidas	5	3,1	0,3
8	101 Enfermedades infecciosas intestinales	3	1,9	0,2
9	108 Infecciones respiratorias agudas	3	1,9	0,2
10	602 Deficiencias nutricionales y anemias nutricionales	3	1,9	0,2
	Resto de causas	15	9,4	
52001 - Pasto		37	100,0	10,7
1	613 Malformaciones congénitas, deformidades y anomalías cromosómicas	8	21,6	10,7
2	402 Feto y recién nacido afectados por complicaciones obstétricas y traumatismo del nacimiento	7	18,9	10,7
3	406 Resto de ciertas afecciones originadas en el período perinatal	7	18,9	10,7
4	404 Trastornos respiratorios específicos del período perinatal	5	13,5	10,7
5	405 Sepsis bacteriana del recién nacido	4	10,8	10,7
6	000 Signos, síntomas y afecciones mal definidas	2	5,4	10,7
7	106 Septicemia, excepto neonatal	1	2,7	10,7
8	401 Feto y recién nacido afectados por ciertas afecciones maternas	1	2,7	10,7
9	602 Deficiencias nutricionales y anemias nutricionales	1	2,7	10,7
10	604 Enfermedades del sistema nervioso, excepto meningitis	1	2,7	10,7
	Resto de causas	0	0,0	
52079 Barbacoas		8	100,0	15,9
1	406 Resto de ciertas afecciones originadas en el período perinatal	2	25,0	4,0
2	000 Signos, síntomas y afecciones mal definidas	1	12,5	2,0
3	405 Sepsis bacteriana del recién nacido	1	12,5	2,0
4	607 Apendicitis, hernia de la cavidad abdominal y obstrucción intestinal	1	12,5	2,0
5	609 Resto de enfermedades del sistema digestivo	1	12,5	2,0
6	613 Malformaciones congénitas, deformidades y anomalías cromosómicas	1	12,5	2,0
7	614 Resto de las enfermedades	1	12,5	2,0
	Resto de causas	0	0,0	



**DIEZ PRIMERAS CAUSAS DE MORTALIDAD INFANTIL EN MENORES DE 1 AÑO
DEPARTAMENTO DE NARIÑO 2021 (Ultimo dato oficial)**

Fuente: DANE - Estadísticas Vitales, Subdirección de Salud Pública, Oficina de Epidemiología

No.	Causas	Casos	%	Tasa por cada 1,000 NV
	52110 Buesaco	1	100,0	5,9
1	404 Trastornos respiratorios específicos del período perinatal	1	100,0	5,9
	Resto de causas	0	0,0	
	52215 Córdoba	2	100,0	16,4
1	404 Trastornos respiratorios específicos del período perinatal	1	50,0	8,2
2	405 Sepsis bacteriana del recién nacido	1	50,0	8,2
	Resto de causas	0	0,0	
	52227 Cumbal	2	100,0	7,9
1	404 Trastornos respiratorios específicos del período perinatal	1	50,0	4,0
2	613 Malformaciones congénitas, deformidades y anomalías cromosómicas	1	50,0	4,0
	Resto de causas	0	0,0	
	52250 El Charco	7	100,0	13,7
1	613 Malformaciones congénitas, deformidades y anomalías cromosómicas	2	28,6	3,9
2	101 Enfermedades infecciosas intestinales	1	14,3	2,0
3	108 Infecciones respiratorias agudas	1	14,3	2,0
4	401 Feto y recién nacido afectados por ciertas afecciones maternas	1	14,3	2,0
5	404 Trastornos respiratorios específicos del período perinatal	1	14,3	2,0
6	405 Sepsis bacteriana del recién nacido	1	14,3	2,0
	Resto de causas	0	0,0	
	52258 El Tablón de Gómez	1	100,0	8,1
1	613 Malformaciones congénitas, deformidades y anomalías cromosómicas	1	100,0	8,1
	Resto de causas	0	0,0	
	52260 El Tambo	2	100,0	24,4
1	405 Sepsis bacteriana del recién nacido	1	50,0	12,2
2	613 Malformaciones congénitas, deformidades y anomalías cromosómicas	1	50,0	12,2
	Resto de causas	0	0,0	
	52287 Funes	1	100,0	28,6
1	401 Feto y recién nacido afectados por ciertas afecciones maternas	1	100,0	28,6
	Resto de causas	0	0,0	
	52320 Guaitarilla	1	100,0	12,3
1	613 Malformaciones congénitas, deformidades y anomalías cromosómicas	1	100,0	12,3
	Resto de causas	0	0,0	



**DIEZ PRIMERAS CAUSAS DE MORTALIDAD INFANTIL EN MENORES DE 1 AÑO
DEPARTAMENTO DE NARIÑO 2021 (Ultimo dato oficial)**

Fuente: DANE - Estadísticas Vitales, Subdirección de Salud Pública, Oficina de Epidemiología

No.	Causas	Casos	%	Tasa por cada 1,000 NV
	52352 Iles	3	100,0	65,2
1	405 Sepsis bacteriana del recién nacido	1	33,3	21,7
2	406 Resto de ciertas afecciones originadas en el período perinatal	1	33,3	21,7
3	609 Resto de enfermedades del sistema digestivo	1	33,3	21,7
	Resto de causas	0	0,0	
	52356 Ipiales	4	100,0	3,0
1	613 Malformaciones congénitas, deformidades y anomalías cromosómicas	2	50,0	1,5
2	109 Resto de ciertas enfermedades infecciosas y parasitarias	1	25,0	0,8
3	406 Resto de ciertas afecciones originadas en el período perinatal	1	25,0	0,8
	Resto de causas	0	0,0	
	52378 La Cruz	1	100,0	7,7
1	613 Malformaciones congénitas, deformidades y anomalías cromosómicas	1	100,0	7,7
	Resto de causas	0	0,0	
	52390 La Tola	3	100,0	22,7
1	402 Feto y recién nacido afectados por complicaciones obstétricas y traumatismo del nacimiento	1	33,3	7,6
2	404 Trastornos respiratorios específicos del período perinatal	1	33,3	7,6
3	406 Resto de ciertas afecciones originadas en el período perinatal	1	33,3	7,6
	Resto de causas	0	0,0	
	52399 La Unión	4	100,0	13,5
1	613 Malformaciones congénitas, deformidades y anomalías cromosómicas	2	50,0	6,7
2	404 Trastornos respiratorios específicos del período perinatal	1	25,0	3,4
3	406 Resto de ciertas afecciones originadas en el período perinatal	1	25,0	3,4
	Resto de causas	0	0,0	
	52411 Linares	1	100,0	16,9
1	404 Trastornos respiratorios específicos del período perinatal	1	100,0	16,9
	Resto de causas	0	0,0	
	52427 Magüi	3	100,0	19,7
1	602 Deficiencias nutricionales y anemias nutricionales	1	33,3	6,6
2	606 Resto de enfermedades del sistema respiratorio	1	33,3	6,6
3	613 Malformaciones congénitas, deformidades y anomalías cromosómicas	1	33,3	6,6
	Resto de causas	0	0,0	



**DIEZ PRIMERAS CAUSAS DE MORTALIDAD INFANTIL EN MENORES DE 1 AÑO
DEPARTAMENTO DE NARIÑO 2021 (Ultimo dato oficial)**

Fuente: DANE - Estadísticas Vitales, Subdirección de Salud Pública, Oficina de Epidemiología

No.	Causas	Casos	%	Tasa por cada 1,000 NV
	52435 Mallama	2	100,0	33,9
1	404 Trastornos respiratorios específicos del período perinatal	2	100,0	33,9
	Resto de causas	0	0,0	
	52473 Mosquera	1	100,0	8,2
1	405 Sepsis bacteriana del recién nacido	1	100,0	8,2
	Resto de causas	0	0,0	
	52480 Nariño	1	100,0	15,9
1	406 Resto de ciertas afecciones originadas en el período perinatal	1	100,0	15,9
	Resto de causas	0	0,0	
	52490 Olaya Herrera	4	100,0	7,8
1	613 Malformaciones congénitas, deformidades y anomalías cromosómicas	2	50,0	3,9
2	404 Trastornos respiratorios específicos del período perinatal	1	25,0	1,9
3	406 Resto de ciertas afecciones originadas en el período perinatal	1	25,0	1,9
	Resto de causas	0	0,0	
	52540 Policarpa	3	100,0	15,4
1	401 Feto y recién nacido afectados por ciertas afecciones maternas	1	33,3	5,1
2	406 Resto de ciertas afecciones originadas en el período perinatal	1	33,3	5,1
3	613 Malformaciones congénitas, deformidades y anomalías cromosómicas	1	33,3	5,1
	Resto de causas	0	0,0	
	52560 Potosí	2	100,0	19,4
1	403 Retardo del crecimiento fetal, desnutrición fetal, gestación corta y bajo peso al nacer	1	50,0	9,7
2	613 Malformaciones congénitas, deformidades y anomalías cromosómicas	1	50,0	9,7
	Resto de causas	0	0,0	
	52565 Providencia	1	100,0	26,3
1	401 Feto y recién nacido afectados por ciertas afecciones maternas	1	100,0	26,3
	Resto de causas	0	0,0	



**DIEZ PRIMERAS CAUSAS DE MORTALIDAD INFANTIL EN MENORES DE 1 AÑO
DEPARTAMENTO DE NARIÑO 2021 (Ultimo dato oficial)**

Fuente: DANE - Estadísticas Vitales, Subdirección de Salud Pública, Oficina de Epidemiología

No.	Causas	Casos	%	Tasa por cada 1,000 NV
	52585 Pupiales	1	100,0	7,1
1	000 Signos, síntomas y afecciones mal definidas	1	100,0	7,1
	Resto de causas	0	0,0	
	52612 Ricaurte	7	100,0	20,3
1	404 Trastornos respiratorios específicos del período perinatal	3	42,9	8,7
2	613 Malformaciones congénitas, deformidades y anomalías cromosómicas	2	28,6	5,8
3	109 Resto de ciertas enfermedades infecciosas y parasitarias	1	14,3	2,9
4	606 Resto de enfermedades del sistema respiratorio	1	14,3	2,9
	Resto de causas	0	0,0	
	52621 Roberto Payán	1	100,0	5,5
1	401 Feto y recién nacido afectados por ciertas afecciones maternas	1	100,0	5,5
	Resto de causas	0	0,0	
	52678 Samaniego	2	100,0	6,8
1	404 Trastornos respiratorios específicos del período perinatal	1	50,0	3,4
2	613 Malformaciones congénitas, deformidades y anomalías cromosómicas	1	50,0	3,4
	Resto de causas	0	0,0	
	52683 Sandoná	1	100,0	6,5
1	404 Trastornos respiratorios específicos del período perinatal	1	100,0	6,5
	Resto de causas	0	0,0	
	52685 San Bernardo	1	100,0	14,9
1	402 Feto y recién nacido afectados por complicaciones obstétricas y traumatismo del nacimiento	1	100,0	14,9
	Resto de causas	0	0,0	
	52693 San Pablo	2	100,0	18,9
1	404 Trastornos respiratorios específicos del período perinatal	1	50,0	9,4
2	613 Malformaciones congénitas, deformidades y anomalías cromosómicas	1	50,0	9,4
	Resto de causas	0	0,0	



**DIEZ PRIMERAS CAUSAS DE MORTALIDAD INFANTIL EN MENORES DE 1 AÑO
DEPARTAMENTO DE NARIÑO 2021 (Ultimo dato oficial)**

Fuente: DANE - Estadísticas Vitales, Subdirección de Salud Pública, Oficina de Epidemiología

No.	Causas	Casos	%	Tasa por cada 1,000 NV
	52696 Santa Bárbara	2	100,0	14,9
1	613 Malformaciones congénitas, deformidades y anomalías cromosómicas	2	100,0	14,9
	Resto de causas	0	0,0	
	52699 Santacruz	2	100,0	31,3
1	406 Resto de ciertas afecciones originadas en el período perinatal	2	100,0	31,3
	Resto de causas	0	0,0	
	52720 Sapuyes	1	100,0	25,6
1	613 Malformaciones congénitas, deformidades y anomalías cromosómicas	1	100,0	25,6
	Resto de causas	0	0,0	
	52786 Taminango	3	100,0	19,6
1	402 Feto y recién nacido afectados por complicaciones obstétricas y traumatismo del nacimiento	1	33,3	6,5
2	404 Trastornos respiratorios específicos del período perinatal	2	66,7	13,1
	Resto de causas	0	0,0	
	52788 Tangua	1	100,0	11,5
1	613 Malformaciones congénitas, deformidades y anomalías cromosómicas	1	100,0	11,5
	Resto de causas	0	0,0	
	52835 San Andrés de Tumaco	40	100,0	11,0
1	404 Trastornos respiratorios específicos del período perinatal	12	30,0	3,3
2	613 Malformaciones congénitas, deformidades y anomalías cromosómicas	8	20,0	2,2
3	405 Sepsis bacteriana del recién nacido	4	10,0	1,1
4	402 Feto y recién nacido afectados por complicaciones obstétricas y traumatismo del nacimiento	3	7,5	0,8
5	406 Resto de ciertas afecciones originadas en el período perinatal	3	7,5	0,8
6	101 Enfermedades infecciosas intestinales	2	5,0	0,6
7	108 Infecciones respiratorias agudas	2	5,0	0,6
8	501 Accidentes de transporte terrestre	1	2,5	0,3
9	602 Deficiencias nutricionales y anemias nutricionales	1	2,5	0,3
10	000 Signos, síntomas y afecciones mal definidas	1	2,5	0,3
	Resto de causas	3	7,5	



**DIEZ PRIMERAS CAUSAS DE MORTALIDAD EN MENORES DE 5 AÑOS
DEPARTAMENTO DE NARIÑO 2021 (Ultimo dato oficial)**

Fuente: DANE - Estadísticas Vitales, Subdirección de Salud Pública, Oficina de Epidemiología

No.	Causas	Casos	%	Tasa por cada 1,000 Nacidos vivos
52 - Nariño		202	100,0	12,5
1	613 Malformaciones congénitas, deformidades y anomalías cromosómicas	47	23,3	2,9
2	404 Trastornos respiratorios específicos del período perinatal	35	17,3	2,2
3	406 Resto de ciertas afecciones originadas en el período perinatal	22	10,9	1,4
4	405 Sepsis bacteriana del recién nacido	14	6,9	0,9
5	402 Feto y recién nacido afectados por complicaciones obstétricas y traumatismo del nacimiento	13	6,4	0,8
6	000 Signos, síntomas y afecciones mal definidas	8	4,0	0,5
7	604 Enfermedades del sistema nervioso, excepto meningitis	7	3,5	0,4
8	401 Feto y recién nacido afectados por ciertas afecciones maternas	6	3,0	0,4
9	505 Ahogamiento y sumersión accidentales	6	3,0	0,4
10	108 Infecciones respiratorias agudas	4	2,0	0,2
	Resto de causas	40	19,8	
52001 - Pasto		46	100,0	13,3
1	613 Malformaciones congénitas, deformidades y anomalías cromosómicas	11	23,9	3,2
2	402 Feto y recién nacido afectados por complicaciones obstétricas y traumatismo del nacimiento	7	15,2	2,0
3	406 Resto de ciertas afecciones originadas en el período perinatal	7	15,2	2,0
4	604 Enfermedades del sistema nervioso, excepto meningitis	6	13,0	1,7
5	404 Trastornos respiratorios específicos del período perinatal	5	10,9	1,4
6	405 Sepsis bacteriana del recién nacido	4	8,7	1,2
7	614 Resto de las enfermedades	3	6,5	0,9
8	000 Signos, síntomas y afecciones mal definidas	2	4,3	0,6
9	501 Accidentes de transporte terrestre	2	4,3	0,6
10	602 Deficiencias nutricionales y anemias nutricionales	2	4,3	0,6
	Resto de causas	56	121,7	
52001 - Arboleda		1	100,0	15,6
	501 Accidentes de transporte terrestre	1	100,0	15,6
52001 - Barbacoas		8	100,0	15,9
	406 Resto de ciertas afecciones originadas en el período perinatal	2	25,0	4,0
	609 Resto de enfermedades del sistema digestivo	2	25,0	4,0
	000 Signos, síntomas y afecciones mal definidas	1	12,5	2,0
	405 Sepsis bacteriana del recién nacido	1	12,5	2,0
	607 Apendicitis, hernia de la cavidad abdominal y obstrucción intestinal	1	12,5	2,0
	613 Malformaciones congénitas, deformidades y anomalías cromosómicas	1	12,5	2,0



**DIEZ PRIMERAS CAUSAS DE MORTALIDAD EN MENORES DE 5 AÑOS
DEPARTAMENTO DE NARIÑO 2021 (Ultimo dato oficial)**

Fuente: DANE - Estadísticas Vitales, Subdirección de Salud Pública, Oficina de Epidemiología

No.	Causas	Casos	%	Tasa por cada 1,000 Nacidos vivos
	52110 Buesaco	2	100,0	11,8
	404 Trastornos respiratorios específicos del período perinatal	1	50,0	5,9
	609 Resto de enfermedades del sistema digestivo	1	50,0	5,9
	52110 Colon Genova	1	100,0	16,7
	108 Infecciones respiratorias agudas	1	100,0	16,7
	52215 Córdoba	2	100,0	16,4
	404 Trastornos respiratorios específicos del período perinatal	1	50,0	8,2
	405 Sepsis bacteriana del recién nacido	1	50,0	8,2
	52227 Cumbal	2	100,0	7,9
1	404 Trastornos respiratorios específicos del período perinatal	1	50,0	4,0
2	613 Malformaciones congénitas, deformidades y anomalías cromosómicas	1	50,0	4,0
	52250 El Charco	10	100,0	19,5
1	613 Malformaciones congénitas, deformidades y anomalías cromosómicas	2	20,0	3,9
2	000 Signos, síntomas y afecciones mal definidas	1	10,0	2,0
5	101 Enfermedades infecciosas intestinales	1	10,0	2,0
6	108 Infecciones respiratorias agudas	1	10,0	2,0
	401 Feto y recién nacido afectados por ciertas afecciones maternas	1	10,0	2,0
	404 Trastornos respiratorios específicos del período perinatal	1	10,0	2,0
9	405 Sepsis bacteriana del recién nacido	1	10,0	2,0
10	406 Resto de ciertas afecciones originadas en el período perinatal	1	10,0	2,0
	614 Resto de las enfermedades	1	10,0	2,0
	52258 El Tablón de Gómez	1	100,0	8,1
	613 Malformaciones congénitas, deformidades y anomalías cromosómicas	1	100,0	8,1
	52260 El Tambo	2	100,0	24,4
	405 Sepsis bacteriana del recién nacido	1	50,0	12,2
	613 Malformaciones congénitas, deformidades y anomalías cromosómicas	1	50,0	12,2
	52287 Funes	1	100,0	28,6
	401 Feto y recién nacido afectados por ciertas afecciones maternas	1	100,0	28,6
	52320 Guaitarilla	1	100,0	12,3
	613 Malformaciones congénitas, deformidades y anomalías cromosómicas	1	100,0	12,3



**DIEZ PRIMERAS CAUSAS DE MORTALIDAD EN MENORES DE 5 AÑOS
DEPARTAMENTO DE NARIÑO 2021 (Ultimo dato oficial)**

Fuente: DANE - Estadísticas Vitales, Subdirección de Salud Pública, Oficina de Epidemiología

No.	Causas	Casos	%	Tasa por cada 1,000 Nacidos vivos
	52317 Íles	3	100,0	65,2
	405 Sepsis bacteriana del recién nacido	1	33,3	21,7
	406 Resto de ciertas afecciones originadas en el período perinatal	1	33,3	21,7
	609 Resto de enfermedades del sistema digestivo	1	33,3	21,7
	52356 Ipiales	5	100,0	3,8
	613 Malformaciones congénitas, deformidades y anomalías cromosómicas	3	60,0	2,3
	109 Resto de ciertas enfermedades infecciosas y parasitarias	1	20,0	0,8
	406 Resto de ciertas afecciones originadas en el período perinatal	1	20,0	0,8
	52378 La Cruz	1	100,0	7,7
	613 Malformaciones congénitas, deformidades y anomalías cromosómicas	1	100,0	7,7
	52390 La Tola	4	100,0	30,3
	402 Feto y recién nacido afectados por complicaciones obstétricas y traumatismo del nacimiento	1	25,0	7,6
	404 Trastornos respiratorios específicos del período perinatal	1	25,0	7,6
	406 Resto de ciertas afecciones originadas en el período perinatal	1	25,0	7,6
	604 Enfermedades del sistema nervioso, excepto meningitis	1	25,0	7,6
	52399 La Unión	6	100,0	20,2
1	214 Tumores malignos de otras localizaciones y de las no especificadas	2	33,3	6,7
2	613 Malformaciones congénitas, deformidades y anomalías cromosómicas	2	33,3	6,7
3	404 Trastornos respiratorios específicos del período perinatal	1	16,7	3,4
4	406 Resto de ciertas afecciones originadas en el período perinatal	1	16,7	3,4
	52411 Linares	1	100,0	16,9
	404 Trastornos respiratorios específicos del período perinatal	1	100,0	16,9
	52427 Magüi	3	100,0	19,7
1	602 Deficiencias nutricionales y anemias nutricionales	1	33,3	6,6
2	606 Resto de enfermedades del sistema respiratorio	1	33,3	6,6
3	613 Malformaciones congénitas, deformidades y anomalías cromosómicas	1	33,3	6,6
	52435 Mallama	2	100,0	33,9
	404 Trastornos respiratorios específicos del período perinatal	2	100,0	33,9
	52473 Mosquera	3	100,0	24,6
1	405 Sepsis bacteriana del recién nacido	1	33,3	8,2
2	505 Ahogamiento y sumersión accidentales	1	33,3	8,2
3	604 Enfermedades del sistema nervioso, excepto meningitis	1	33,3	8,2



**DIEZ PRIMERAS CAUSAS DE MORTALIDAD EN MENORES DE 5 AÑOS
DEPARTAMENTO DE NARIÑO 2021 (Último dato oficial)**

Fuente: DANE - Estadísticas Vitales, Subdirección de Salud Pública, Oficina de Epidemiología

No.	Causas	Casos	%	Tasa por cada 1,000 Nacidos vivos
	52480 Nariño	2	100,0	31,7
1	406 Resto de ciertas afecciones originadas en el período perinatal	1	50,0	15,9
2	606 Resto de enfermedades del sistema respiratorio	1	50,0	15,9
	52490 Olaya Herrera	6	100,0	11,7
1	613 Malformaciones congénitas, deformidades y anomalías cromosómicas	1	16,7	1,9
2	000 Signos, síntomas y afecciones mal definidas	1	16,7	1,9
3	404 Trastornos respiratorios específicos del período perinatal	1	16,7	1,9
4	406 Resto de ciertas afecciones originadas en el período perinatal	1	16,7	1,9
5	502 Los demás accidentes de transporte y los no especificados	1	16,7	1,9
6	606 Resto de enfermedades del sistema respiratorio	1	16,7	1,9
	52540 Policarpa	3	100,0	15,4
1	401 Feto y recién nacido afectados por ciertas afecciones maternas	1	33,3	5,1
2	406 Resto de ciertas afecciones originadas en el período perinatal	1	33,3	5,1
3	613 Malformaciones congénitas, deformidades y anomalías cromosómicas	1	33,3	5,1
	52560 Potosí	2	100,0	19,4
1	403 Retardo del crecimiento fetal, desnutrición fetal, gestación corta y bajo peso al nacer	1	50,0	9,7
2	613 Malformaciones congénitas, deformidades y anomalías cromosómicas	1	50,0	9,7
	52565 Providencia	2	100,0	52,6
1	401 Feto y recién nacido afectados por ciertas afecciones maternas	1	50,0	26,3
2	505 Ahogamiento y sumersión accidentales	1	50,0	26,3
	52573 Puerres	1	100,0	16,7
	510 Otros accidentes, inclusive secuelas	1	100,0	16,7
	52585 Pupiales	1	100,0	7,1
	000 Signos, síntomas y afecciones mal definidas	1	100,0	7,1
	52612 Ricaurte	8	100,0	23,3
1	404 Trastornos respiratorios específicos del período perinatal	3	37,5	8,7
2	613 Malformaciones congénitas, deformidades y anomalías cromosómicas	2	25,0	5,8
3	000 Signos, síntomas y afecciones mal definidas	1	12,5	2,9
4	109 Resto de ciertas enfermedades infecciosas y parasitarias	1	12,5	2,9
5	606 Resto de enfermedades del sistema respiratorio	1	12,5	2,9
	52621 Roberto Payán	1	100,0	0,8
	401 Feto y recién nacido afectados por ciertas afecciones maternas	1	100,0	0,8



**DIEZ PRIMERAS CAUSAS DE MORTALIDAD EN MENORES DE 5 AÑOS
DEPARTAMENTO DE NARIÑO 2021 (Último dato oficial)**

Fuente: DANE - Estadísticas Vitales, Subdirección de Salud Pública, Oficina de Epidemiología

No.	Causas	Casos	%	Tasa por cada 1,000 Nacidos vivos
	52678 Samaniego	2	100,0	6,8
1	404 Trastornos respiratorios específicos del período perinatal	1	50,0	3,4
2	613 Malformaciones congénitas, deformidades y anomalías cromosómicas	1	50,0	3,4
	52685 San Bernardo	1	100,0	14,9
	402 Feto y recién nacido afectados por complicaciones obstétricas y traumatismo del nacimiento	1	100,0	14,9
	52687 San Lorenzo	1	100,0	6,5
	613 Malformaciones congénitas, deformidades y anomalías cromosómicas	1	100,0	6,5
	52693 San Pablo	2	100,0	18,9
1	404 Trastornos respiratorios específicos del período perinatal	1	50,0	9,4
2	613 Malformaciones congénitas, deformidades y anomalías cromosómicas	1	50,0	9,4
	52683 Sandoná	1	100,0	6,5
	404 Trastornos respiratorios específicos del período perinatal	1	100,0	6,5
	52696 Santa Bárbara	2	100,0	14,9
	613 Malformaciones congénitas, deformidades y anomalías cromosómicas	2	100,0	14,9
	52699 Santacruz	3	100,0	46,9
1	406 Resto de ciertas afecciones originadas en el período perinatal	1	33,3	15,6
2	501 Accidentes de transporte terrestre	1	33,3	15,6
3	604 Enfermedades del sistema nervioso, excepto meningitis	1	33,3	15,6
	52720 Sapuyes	1	100,0	25,6
	613 Malformaciones congénitas, deformidades y anomalías cromosómicas	1	100,0	25,6
	52786 Taminango	3	100,0	19,6
1	404 Trastornos respiratorios específicos del período perinatal	2	66,7	13,1
2	402 Feto y recién nacido afectados por complicaciones obstétricas y traumatismo del nacimiento	1	33,3	6,5
	52786 Tangua	1	100,0	11,5
	613 Malformaciones congénitas, deformidades y anomalías cromosómicas	1	100,0	11,5
	52835 San Andrés de Tumaco	53	100,0	14,6
1	404 Trastornos respiratorios específicos del período perinatal	12	22,6	3,3
2	613 Malformaciones congénitas, deformidades y anomalías cromosómicas	10	18,9	2,8
1	405 Sepsis bacteriana del recién nacido	4	7,5	1,1
2	505 Ahogamiento y sumersión accidentales	4	7,5	1,1
3	402 Feto y recién nacido afectados por complicaciones obstétricas y traumatismo del nacimiento	3	5,7	0,8
4	406 Resto de ciertas afecciones originadas en el período perinatal	3	5,7	0,8
5	101 Enfermedades infecciosas intestinales	2	3,8	0,6
6	108 Infecciones respiratorias agudas	2	3,8	0,6
7	502 Los demás accidentes de transporte y los no especificados	2	3,8	0,6
8	000 Signos, síntomas y afecciones mal definidas	1	1,9	0,3
9	109 Resto de ciertas enfermedades infecciosas y parasitarias	1	1,9	0,3
10	215 Tumores in situ, benignos y los de comportamiento incierto o desconocido	1	1,9	0,3
11	307 Enfermedades cerebrovasculares	1	1,9	0,3
12	501 Accidentes de transporte terrestre	1	1,9	0,3
13	507 Exposición a la corriente eléctrica	1	1,9	0,3
14	508 Exposición al humo, fuego y llamas	1	1,9	0,3
15	512 Agresiones (homicidios)	1	1,9	0,3
16	602 Deficiencias nutricionales y anemias nutricionales	1	1,9	0,3
17	607 Apendicitis, hernia de la cavidad abdominal y obstrucción intestinal	1	1,9	0,3
18	614 Resto de las enfermedades			
	52838 Túquerres	1	100,0	3,1
	214 Tumores malignos de otras localizaciones y de las no especificadas	1	100,0	3,1



**15 PRIMERAS CAUSAS DE MORTALIDAD POR GRUPO ETAREO
DEPARTAMENTO DE NARIÑO 2021 (Último dato oficial)**

Fuente: DANE - Estadísticas Vitales, Subdirección de Salud Pública, Oficina de Epidemiología

No.	Causa basica	Menor de 1 año	De 1 a 4 años	5 - 14 años	15 - 44 años	45 - 64 años	65 y mas años	No reportado	Total	%	Tasa por cada 10.000 habitantes
1	109 Resto de ciertas enfermedades infecciosas y parasitarias	2	1	2	184	711	1.232	0	2.132	20,2	12,7
2	303 Enfermedades isquémicas del corazón	0	0	0	36	140	1.300	0	1.476	14,0	8,8
3	307 Enfermedades cerebrovasculares	1	0	1	23	99	462	0	586	5,6	3,5
4	512 Agresiones (homicidios)	0	1	1	485	82	14	0	583	5,5	3,5
5	302 Enfermedades hipertensivas	0	0	0	11	35	499	0	545	5,2	3,2
6	605 Enfermedades crónicas de las vías respiratorias inferiores	0	0	0	3	28	382	0	413	3,9	2,5
7	609 Resto de enfermedades del sistema digestivo	2	1	3	13	54	249	0	322	3,1	1,9
8	000 Signos, síntomas y afecciones mal definidas	5	3	3	42	49	190	0	292	2,8	1,7
9	601 Diabetes mellitus	0	0	1	19	55	188	0	263	2,5	1,6
10	108 Infecciones respiratorias agudas	3	1	1	12	66	173	0	256	2,4	1,5
11	501 Accidentes de transporte terrestre	1	2	8	152	53	38	0	254	2,4	1,5
12	201 Tumor maligno del estómago	0	0	0	21	66	161	0	248	2,4	1,5
13	614 Resto de las enfermedades	2	2	6	26	37	164	0	237	2,3	1,4
14	203 Tumor maligno de los órganos digestivos y del peritoneo excepto estómago y colon	0	0	0	10	73	130	0	213	2,0	1,3
15	214 Tumores malignos de otras localizaciones y de las no especificadas	0	3	3	14	47	117	0	184	1,7	1,1
Subtotal		16	14	29	1.051	1.595	5.299	0	8.004	76,0	
Resto de causas		143	29	37	483	483	1.352	0	2.527	24,0	
Total Departamento		159	43	66	1.534	2.078	6.651	0	10.531	100,0	62,7

**GRUPOS DE CAUSAS DE MORTALIDAD, SEGÚN LISTA DE CAUSAS 6/67 CIE-10 DE OPS POR MUNICIPIO
DEPARTAMENTO DE NARIÑO - AÑO 2021 (Último dato oficial)**

Fuente: DANE - Estadísticas Vitales, Subdirección de Salud Pública, Oficina de Epidemiología

Causa basica	Menor de 1 año	De 1 a 4 años	5 - 14 años	15 - 44 años	45 - 64 años	65 y mas años	No reportado	Total	%	Tasa por cada 10.000 habitantes
100 - ENFERMEDADES TRANSMISIBLES	9	2	3	240	808	1.452	0	2.514	23,9	15,0
200 - NEOPLASIAS (TUMORES)	1	4	5	105	369	847	0	1.331	12,6	7,9
300 - ENFERMEDADES DEL SISTEMA CIRCULATORIO	1	0	1	98	326	2.486	0	2.912	27,7	17,3
400 - CIERTAS AFECCIONES ORIGINADA EN EL PERIODO PERINATAL*	90	1	0	0	0	0	0	91	0,9	0,5
500 - CAUSAS EXTERNAS	1	14	33	883	234	195	0	1.360	12,9	8,1
600 - TODAS LAS DEMAS CAUSAS	52	19	21	166	292	1.481	0	2.031	19,3	12,1
700 - SINTOMAS, SIGNOS Y AFECCIONES MAL DEFINIDAS	5	3	3	42	49	190	0	292	2,8	1,7
TOTAL DEPARTAMENTO	159	43	66	1.534	2.078	6.651	0	10.531	100,0	62,7

* Para la causa ciertas afecciones originadas en el periodo perinatal la tasa es por mil nacidos vivos.



**15 PRIMERAS CAUSAS DE MORTALIDAD EN MUJERES POR GRUPO ETAREO
DEPARTAMENTO DE NARIÑO 2021 (Último dato oficial)**

Fuente: DANE - Estadísticas Vitales, Subdirección de Salud Pública, Oficina de Epidemiología

No.	Causa basica	Menor de 1 año	De 1 a 4 años	5 - 14 años	15 - 44 años	45 - 64 años	65 y mas años	No reportado	Total	%	Tasa por cada 10.000 mujeres
1	109 Resto de ciertas enfermedades infecciosas y parasitarias	0	0	1	62	265	518	0	846	18,3	9,8
2	303 Enfermedades isquémicas del corazón	0	0	0	5	57	665	0	727	15,7	8,5
3	307 Enfermedades cerebrovasculares	0	0	1	6	51	256	0	314	6,8	3,7
4	302 Enfermedades hipertensivas	0	0	0	5	17	286	0	308	6,7	3,6
5	605 Enfermedades crónicas de las vías respiratorias inferiores	0	0	0	3	10	172	0	185	4,0	2,2
6	601 Diabetes mellitus	0	0	0	9	33	126	0	168	3,6	2,0
7	609 Resto de enfermedades del sistema digestivo	1	1	1	6	29	119	0	157	3,4	1,8
8	000 Signos, síntomas y afecciones mal definidas	3	0	1	7	15	104	0	130	2,8	1,5
9	614 Resto de las enfermedades	0	0	1	14	17	96	0	128	2,8	1,5
10	108 Infecciones respiratorias agudas	1	0	1	3	35	82	0	122	2,6	1,4
11	203 Tumor maligno de los órganos digestivos y del peritoneo excepto estómago y colon	0	0	0	5	33	70	0	108	2,3	1,3
12	214 Tumores malignos de otras localizaciones y de las no especificadas	0	2	2	6	26	70	0	106	2,3	1,2
13	201 Tumor maligno del estómago	0	0	0	11	28	56	0	95	2,1	1,1
14	610 Enfermedades del sistema urinario	0	0	0	8	8	72	0	88	1,9	1,0
15	206 Tumor maligno de la mama de la mujer	0	0	0	8	34	32	0	74	1,6	0,9
Subtotal		5	3	8	158	658	2.724	0	3.556	76,8	
Resto de causas		59	10	20	227	211	547	0	1.074	23,2	
Total Departamento		64	13	28	385	869	3.271	0	4.630	100,0	53,9

**GRUPOS DE CAUSAS DE MORTALIDAD EN MUJERES, SEGÚN LISTA DE CAUSAS 6/67 CIE-10 DE OPS POR MUNICIPIO
DEPARTAMENTO DE NARIÑO - AÑO 2021 (Último dato oficial)**

Fuente: DANE - Estadísticas Vitales, Subdirección de Salud Pública, Oficina de Epidemiología

Causa basica	Menor de 1 año	De 1 a 4 años	5 - 14 años	15 - 44 años	45 - 64 años	65 y mas años	No reportado	Total	%	Tasa por cada 10.000 mujeres
100 - ENFERMEDADES TRANSMISIBLES	4	0	2	78	308	621	0	1.013	21,9	11,8
200 - NEOPLASIAS (TUMORES)	0	2	2	62	219	401	0	686	14,8	8,0
300 - ENFERMEDADES DEL SISTEMA CIRCULATORIO	0	0	1	25	145	1.311	0	1.482	32,0	17,2
400 - CIERTAS AFECCIONES ORIGINADA EN EL PERIODO PERINATAL*	35	1	0	0	0	0	0	36	0,8	0,4
500 - CAUSAS EXTERNAS	1	2	14	114	45	67	0	243	5,2	2,8
600 - TODAS LAS DEMAS CAUSAS	21	8	8	99	137	767	0	1.040	22,5	12,1
700 - SINTOMAS, SIGNOS Y AFECCIONES MAL DEFINIDAS	3	0	1	7	15	104	0	130	2,8	1,5
TOTAL DEPARTAMENTO	64	13	28	385	869	3.271	0	4.630	100,0	53,9

* Para la causa ciertas afecciones originadas en el periodo perinatal la tasa es por mil nacidos vivos.



**15 PRIMERAS CAUSAS DE MORTALIDAD EN HOMBRES POR GRUPO ETAREO
DEPARTAMENTO DE NARIÑO 2021 (Último dato oficial)**

Fuente: DANE - Estadísticas Vitales, Subdirección de Salud Pública, Oficina de Epidemiología

No.	Causa basica	Menor de 1 año	De 1 a 4 años	5 - 14 años	15 - 44 años	45 - 64 años	64 y mas años	No reportado	Total	%	Tasa por cada 10.000 hombres
1	109 Resto de ciertas enfermedades infecciosas y parasitarias	2	1	1	122	446	714	0	1.286	21,8	15,7
2	303 Enfermedades isquémicas del corazón	0	0	0	31	83	635	0	749	12,7	9,1
3	512 Agresiones (homicidios)	0	1	0	438	69	12	0	520	8,8	6,3
4	307 Enfermedades cerebrovasculares	1	0	0	17	48	206	0	272	4,6	3,3
5	302 Enfermedades hipertensivas	0	0	0	6	18	213	0	237	4,0	2,9
6	605 Enfermedades crónicas de las vías respiratorias inferiores	0	0	0	0	18	210	0	228	3,9	2,8
7	501 Accidentes de transporte terrestre	0	0	6	132	41	30	0	209	3,5	2,5
8	609 Resto de enfermedades del sistema digestivo	1	0	2	7	25	130	0	165	2,8	2,0
9	000 Signos, síntomas y afecciones mal definidas	2	3	2	35	34	86	0	162	2,7	2,0
10	201 Tumor maligno del estómago	0	0	0	10	38	105	0	153	2,6	1,9
11	108 Infecciones respiratorias agudas	2	1	0	9	31	91	0	134	2,3	1,6
12	614 Resto de las enfermedades	2	2	5	12	20	68	0	109	1,8	1,3
13	203 Tumo maligno de los órganos digestivos y del peritoneo excepto estómago y colon	0	0	0	5	40	60	0	105	1,8	1,3
14	511 Lesiones autoinfligidas intencionalmente (suicidios)	0	0	3	71	15	8	0	97	1,6	1,2
15	601 Diabetes mellitus	0	0	1	10	22	62	0	95	1,6	1,2
Subtotal		10	8	20	905	948	2.630	0	4.521	76,6	
Resto de causas		85	22	18	244	261	750	0	1.380	23,4	
Total Departamento		95	30	38	1.149	1.209	3.380	0	5.901	100,0	72,0

**GRUPOS DE CAUSAS DE MORTALIDAD EN HOMBRES, SEGÚN LISTA DE CAUSAS 6/67 CIE-10 DE OPS POR MUNICIPIO
DEPARTAMENTO DE NARIÑO - AÑO 2021 (Último dato oficial)**

Fuente: DANE - Estadísticas Vitales, Subdirección de Salud Pública, Oficina de Epidemiología

Causa basica	Menor de 1 año	De 1 a 4 años	5 - 14 años	15 - 44 años	45 - 64 años	65 y mas años	No reportado	Total	%	Tasa por cada 10.000 habitantes
100 - ENFERMEDADES TRANSMISIBLES	5	2	1	162	500	831	0	1.501	25,4	18,3
200 - NEOPLASIAS (TUMORES)	1	2	3	43	150	446	0	645	10,9	7,9
300 - ENFERMEDADES DEL SISTEMA CIRCULATORIO	1	0	0	73	181	1.175	0	1.430	24,2	17,4
400 - CIERTAS AFECCIONES ORIGINADA EN EL PERIODO PERINATAL*	55	0	0	0	0	0	0	55	0,9	0,7
500 - CAUSAS EXTERNAS	0	12	19	769	189	128	0	1.117	18,9	13,6
600 - TODAS LAS DEMAS CAUSAS	31	11	13	67	155	714	0	991	16,8	12,1
700 - SINTOMAS, SIGNOS Y AFECCIONES MAL DEFINIDAS	2	3	2	35	34	86	0	162	2,7	2,0
TOTAL DEPARTAMENTO	95	30	38	1.149	1.209	3.380	0	5.901	100,0	72,0

* Para la causa ciertas afecciones originadas en el periodo perinatal la tasa es por mil nacidos vivos.



**COMPARATIVO CASOS Y TASA DE MUERTES POR ENFERMEDADES CARDIOVASCULARES
AÑO 2012 A 2021 (Último dato oficial)**

Fuente: DANE - Estadísticas Vitales, Subdirección de Salud Pública, Oficina de Epidemiología, IDSN

Código DANE	#	Región	Municipios	TOTAL DEFUNCIONES POR ENFERMEDADES CARDIOVASCULARES										TASA MORTALIDAD POR ENFERMEDADES CARDIOVASCULARES POR CADA 100.000 Hbs									
				2012	2013	2014	2015	2016	2017	2018	2019	2020	2021	2012	2013	2014	2015	2016	2017	2018	2019	2020	2021
52001	1	CEN	Pasto	536	471	539	554	596	603	713	682	875	845	140,2	122,6	139,7	143,0	153,1	154,3	181,5	173,6	217,6	208,3
52019	2	RIO	Albán	9	19	27	6	18	19	24	20	15	20	86,9	185,9	267,2	60,4	183,5	193,7	248,9	211,8	152,9	202,8
52022	3	EXP	Aldana	18	9	13	13	11	12	9	11	16	21	255,3	126,2	179,6	179,5	152,0	163,2	121,8	149,2	211,5	275,0
52036	4	OCC	Ancuyá	26	12	22	22	18	20	18	24	30	17	278,6	129,9	243,0	246,1	203,4	228,5	204,5	276,6	337,0	190,5
52051	5	JUA	Arboleda	21	19	12	16	22	15	24	16	13	23	253,5	228,6	143,5	190,4	262,0	178,6	284,3	189,8	148,7	258,0
52079	6	TEL	Barbacoas	18	15	13	11	24	14	16	26	23	29	35,7	29,2	24,9	20,7	44,5	25,5	28,8	46,3	40,3	50,3
52083	7	RIO	Belén	6	11	12	12	11	9	5	9	14	14	102,5	185,9	200,9	200,0	177,9	143,4	79,1	142,6	216,2	214,3
52110	8	JUA	Buesaco	23	38	33	37	49	53	52	73	41	58	97,3	160,2	138,9	155,5	205,4	221,7	217,5	305,3	168,0	235,9
52694	9	JUA	Cartago	8	15	12	14	8	16	7	7	18	13	122,1	226,6	180,5	209,1	119,3	234,8	102,3	102,5	258,1	185,1
52240	10	CEN	Chachagüí	14	18	15	15	23	18	19	16	31	38	95,3	121,4	100,5	99,6	151,7	118,4	123,7	104,4	198,6	242,1
52203	11	RIO	Colón Genova	13	17	14	31	19	23	24	16	22	22	149,9	196,9	160,6	357,2	221,2	269,6	281,5	190,4	256,1	252,0
52207	12	OCC	Consaca	16	28	13	12	21	28	21	18	20	26	119,7	208,3	96,4	88,3	153,6	204,8	152,4	130,8	141,9	183,0
52210	13	EXP	Contadero	7	14	7	5	11	16	18	20	12	14	98,7	196,6	97,8	69,2	152,6	221,1	247,6	275,8	161,7	187,4
52215	14	EXP	Córdoba	29	21	20	43	19	30	18	20	22	27	194,0	139,4	131,7	281,9	123,8	194,4	116,0	129,1	138,6	168,7
52224	15	EXP	Cuaspud	7	16	22	13	11	18	11	15	14	15	80,2	181,1	245,7	145,0	122,1	196,9	119,6	163,1	148,7	157,7
52227	16	EXP	Cumbal	26	24	33	28	23	37	53	50	51	65	78,0	70,7	95,7	79,8	64,3	102,0	143,8	135,2	134,9	170,3
52233	17	COR	Cumbitara	2	4	7	2	11	10	11	6	12	14	32,7	65,9	115,8	33,2	184,8	168,5	184,9	102,7	198,4	230,8
52250	18	SAN	El Charco	4	10	8	9	6	10	7	12	11	18	17,5	43,7	35,1	39,6	26,5	44,3	31,1	53,3	48,3	78,7
52254	19	GUA	El Peñol	12	16	14	10	7	16	13	11	26	11	146,0	197,5	175,3	127,6	91,6	212,0	174,6	147,8	342,8	144,5
52256	20	COR	El Rosario	4	3	7	2	8	3	10	12	9	8	34,1	25,4	59,0	16,7	66,3	24,6	81,4	98,6	71,6	63,0
52258	21	RIO	El Tablón de Gómez	7	4	6	6	13	16	21	20	19	25	50,8	28,9	43,1	42,8	91,8	112,2	146,4	139,9	129,5	168,9
52260	22	GUA	El Tambo	29	28	35	44	37	34	47	29	40	40	180,8	177,9	226,6	289,3	247,9	234,7	329,1	207,4	275,1	273,7
52520	23	PAS	Francisco Pizarro	3	8	5	7	3	6	11	3	6	8	22,7	59,6	36,8	50,9	21,6	42,7	77,5	21,2	41,3	54,5
52287	24	EXP	Funes	21	6	9	12	21	15	21	20	14	15	285,0	81,3	122,9	166,9	293,1	208,9	290,8	279,0	190,8	203,1
52317	25	EXP	Guachucal	23	23	35	30	47	50	43	49	51	55	124,5	123,2	185,7	158,0	246,3	259,1	221,1	252,7	256,1	273,8
52320	26	SAB	Guaitarilla	32	42	32	24	40	24	22	19	23	23	261,0	345,9	265,2	200,2	341,4	207,4	189,9	166,3	196,5	195,7
52323	27	EXP	Gualmatán	14	15	10	7	5	15	11	16	18	13	201,4	215,3	143,8	100,7	71,9	214,5	155,9	227,0	249,6	178,9
52352	28	EXP	Iles	11	11	15	10	10	16	9	11	16	19	142,2	142,6	194,4	130,0	131,0	209,7	117,5	143,9	205,1	241,8
52354	29	SAB	Imués	17	14	9	16	14	15	16	16	16	17	218,6	181,1	116,7	208,7	183,9	196,6	209,0	212,5	205,7	217,6
52356	30	EXP	Ipiales	173	158	147	162	186	173	169	175	228	218	154,8	140,5	129,9	142,2	162,2	150,0	145,5	150,9	192,4	182,6
52378	31	RIO	La Cruz	44	30	33	42	42	41	44	32	37	45	228,9	157,0	173,5	221,6	221,3	218,3	234,6	171,2	194,1	234,9
52381	32	CEN	La Florida	17	15	13	28	14	21	20	21	29	31	163,5	144,0	126,1	273,0	137,6	208,2	197,9	210,3	282,7	300,5
52385	33	GUA	La Llanada	3	8	1	8	6	9	5	4	9	11	44,8	119,3	15,1	121,2	91,6	138,1	77,0	61,7	137,5	167,5
52390	34	SAN	La Tola	2	2	1	4	3	1	3	2	2	2	26,1	26,4	13,2	53,1	40,0	13,5	40,5	26,9	26,6	26,4
52399	35	JUA	La Unión	33	46	37	49	64	57	50	63	64	52	107,3	148,6	118,8	156,3	203,5	179,3	156,9	198,1	196,5	158,4
52405	36	COR	Leiva	3	3	7	6	6	5	17	11	17	13	30,3	30,3	71,0	60,7	61,2	51,1	174,0	114,0	171,1	129,9
52411	37	OCC	Linares	19	28	28	25	20	23	22	25	15	27	172,5	257,6	261,1	237,0	191,1	223,2	214,9	247,6	145,0	260,2
52418	38	GUA	Los Andes	11	10	9	17	25	14	18	18	21	24	108,0	99,2	89,5	172,1	256,7	145,7	188,5	192,0	218,1	249,1
52427	39	TEL	Magüí Payán	3	2	1	1	2	2	3	4	1	6	13,9	9,0	4,4	4,3	8,4	8,3	12,1	15,9	3,9	23,3
52435	40	PIE	Mallama	17	10	9	16	21	22	23	15	14	20	198,4	116,0	103,1	181,2	236,5	246,1	256,2	167,4	152,4	215,6
52473	41	SAN	Mosquera	5	4	6	6	7	5	3	5	8	8	45,2	35,7	52,8	52,0	59,8	42,3	25,0	40,7	65,1	64,6
52480	42	CEN	Nariño	9	7	7	7	7	23	20	11	13	20	198,8	155,2	157,3	160,8	162,0	530,1	458,3	252,6	293,6	448,1
52490	43	SAN	Olaya Herrera	6	4	5	2	8	6	9	19	21	33	22,6	15,2	19,2	7,7	31,0	23,5	35,5	75,2	81,4	127,1
52506	44	SAB	Ospina	12	23	7	9	20	9	10	24	10	13	168,9	324,0	98,8	127,6	280,9	126,8	140,7	341,0	138,4	178,2
52540	45	COR	Palicarpa	11	4	7	8	8	7	8	8	6	4	112,5	40,8	71,4	81,2	80,8	70,9	80,8	81,4	59,5	39,3
52560	46	EXP	Potosí	23	16	21	16	26	27	13	22	23	15	207,4	146,0	194,1	149,7	245,4	258,4	124,8	215,7	217,7	141,8
52565	47	ABA	Providencia	8	5	8	4	5	8	9	5	11	12	119,4	77,0	126,6	66,0	84,6	138,8	161,5	89,9	194,4	209,9
52573	48	EXP	Puerres	15	23	20	21	24	21	17	17	14	23	167,6	257,8	225,6	239,4	278,1	245,5	198,1	201,2	160,7	263,4
52585	49	EXP	Pupiales	38	42	34	34	42	35	31	35	51	54	216,6	239,2	194,5	193,7	237,4	200,4	177,2	201,9	286,4	300,9
52612	50	PIE	Ricaurte	13	16	10	11	13	10	18	13	12	24	73,5	88,8	54,4	58,9	68,4	51,8	91,7	65,4	59,5	118,2
52621	51	TEL	Roberto Payán	4	0	4	4	4	5	5	1	3	8	32,5	0,0	32,1	31,9	31,7	39,6	39,5	7,9	23,2	61,1
52678	52	ABA	Samaniego	30	25	31	39	31	36	44	55	61	61	90,1	76,6	96,9	124,4	100,9	119,4	149,6	193,8	206,3	206,2
52685	53	RIO	San Bernardo	4	11	11	10	8	17	13	7	17	16	42,2	116,9	117,6	107,1	86,2	184,2	141,3	76,2	181,4	169,4
52687	54	JUA	San Lorenzo	38	25	23	24	37	40	35	31	45	33	209,9	137,8	126,8	131,4	201,1	216,7	189,5	168,2	238,5	173,4
52693	55	RIO	San Pablo	33	22	25	19	42	33	39	34	33	42	202,7	136,0	155,8	119,4	267,5	213,4	253,4	226,2	211,9	268,9
52683	56	OCC	Sandoná	30	42	48	44	48	54	46	55	61	47	131,6	187,1	216,8	202,1	223,3	255,4	221,4	272,5	291,1	224,1
52696	57	SAN	Santa Bárbara	4	4	1	3	1	5	1	2	2	7	31,5	31,3	7,7	22,9	7,6	37,5	7,4	15,0	14,5	50,4
52699	58	ABA	Santacruz	10	11	19	15	10	11	15	11	17	21	95,7	104,7	180,7	141,7	93,6	102,4	138,9	100,6	154,0	188,6
52720	59	SAB	Sapuyes	11	14	14	11	14	16	17	12	24	16	150,5	191,9	191,7	149,6	191,5	218,7	231,4			



**COMPARATIVO CASOS Y TASA DE MUERTES POR ENFERMEDAD ISQUÉMICA DEL CORAZÓN EN PERSONAS DE 45 Y MÁS AÑOS DE EDAD
AÑO 2012 A 2021 (Último dato oficial)**

Fuente: DANE - Estadísticas Vitales, Subdirección de Salud Pública, Oficina de Epidemiología, IDSN

Código DANE	#	Región	Municipios	TOTAL DEFUNCIONES POR ENFERMEDADES ISQUÉMICA DEL CORAZÓN EN PERSONAS DE 45 Y MÁS AÑOS DE EDAD									TASA MORTALIDAD POR ENFERMEDAD ISQUÉMICA DEL CORAZÓN EN PERSONAS DE 45 Y MAS AÑOS DE EDAD POR CADA 100.000 HBS DE 45 Y MAS AÑOS DE EDAD											
				2012	2013	2014	2015	2016	2017	2018	2019	2020	2021	2012	2013	2014	2015	2016	2017	2018	2019	2020	2021	
52001	1	CEN	Pasto	238	190	211	230	271	271	314	298	458	429	219,4	170,5	184,8	196,9	227,1	222,6	243,0	226,6	337,7	309,5	
52019	2	RIO	Albán	1	2	5	3	9	8	15	6	5	8	31,7	62,2	154,0	91,8	273,1	239,0	454,3	182,6	145,1	228,3	
52022	3	EXP	Aldana	12	4	6	3	2	6	5	7	8	8	585,4	188,9	275,5	133,5	86,6	254,5	209,3	289,3	317,7	310,8	
52036	4	OCC	Ancuyá	3	6	13	13	11	4	6	14	16	13	86,2	172,5	375,5	374,5	314,0	113,2	168,2	392,5	433,6	348,0	
52051	5	JUA	Arboleda	12	9	9	10	11	7	16	8	11	13	478,1	352,8	347,4	380,4	410,1	255,2	573,1	282,7	370,2	421,7	
52079	6	TEL	Barbacoas	6	3	4	0	6	4	5	6	6	10	70,8	34,8	45,0	0,0	62,6	40,3	49,3	57,4	55,6	90,2	
52083	7	RIO	Belén	4	4	9	8	3	6	2	5	6	10	210,0	201,5	439,9	379,7	136,5	266,5	88,6	218,3	253,3	412,2	
52110	8	JUA	Buesaco	10	7	13	19	25	12	12	43	15	36	130,3	89,8	163,9	234,7	302,7	143,4	142,4	502,3	169,6	399,0	
52694	9	JUA	Cartago	2	5	3	3	1	4	5	2	14	17	111,5	274,3	162,2	158,5	51,2	198,0	244,4	96,4	652,7	775,9	
52240	10	CEN	Chachagüí	4	11	6	13	12	3	13	8	16	25	93,7	250,9	132,9	283,2	255,4	62,2	266,1	161,4	313,5	480,4	
52203	11	RIO	Colón Genova	5	7	7	18	8	6	11	10	14	17	177,3	241,8	237,9	607,3	266,1	196,9	357,8	325,2	436,3	519,4	
52207	12	OCC	Consaca	8	9	3	6	13	17	6	5	8	13	176,4	191,8	62,0	121,2	256,8	330,3	114,7	94,4	145,7	232,4	
52210	13	EXP	Contadero	0	3	0	0	4	5	9	15	2	10	0,0	130,7	0,0	0,0	162,5	199,0	353,1	580,9	74,8	366,8	
52215	14	EXP	Córdoba	10	8	8	22	2	19	11	3	5	13	239,6	192,5	189,8	512,0	45,5	421,1	240,6	64,6	103,8	263,9	
52224	15	EXP	Cuaspud	2	5	12	8	6	6	4	9	6	9	81,1	202,4	475,2	309,7	225,2	218,3	144,0	318,8	205,5	300,8	
52227	16	EXP	Cumbal	7	8	14	8	6	14	36	37	26	37	81,2	91,1	154,9	85,6	62,1	140,5	352,5	355,4	241,3	335,2	
52233	17	COR	Cumbitará	0	2	0	1	8	6	5	3	7	6	0,0	122,5	0,0	59,3	465,4	341,9	283,4	170,6	378,4	320,3	
52250	18	SAN	El Charco	2	0	3	6	0	3	2	0	3	2	52,2	0,0	76,4	150,5	0,0	73,1	48,6	0,0	69,5	45,3	
52254	19	GUA	El Peñol	9	12	8	6	6	4	3	6	7	4	328,5	425,5	280,5	210,3	211,7	140,6	105,8	208,8	236,6	133,3	
52256	20	COR	El Rosario	3	1	5	1	3	1	5	6	5	2	92,0	28,0	132,9	25,7	74,9	24,5	120,2	143,4	114,4	44,6	
52258	21	RIO	El Tablón de Gómez	1	1	4	2	3	0	6	8	7	10	26,9	26,1	101,3	49,2	72,2	0,0	138,5	182,4	153,6	214,6	
52260	22	GUA	El Tambo	14	22	23	28	15	12	17	13	30	23	253,2	396,8	414,7	506,0	274,0	221,2	317,6	244,4	536,9	404,5	
52520	23	PAS	Francisco Pizarro	0	5	4	2	1	1	1	1	1	2	0,0	167,2	129,7	62,8	30,6	29,4	29,2	28,8	27,6	54,0	
52287	24	EXP	Funes	11	1	2	3	4	3	8	9	5	4	445,3	40,3	79,9	118,6	155,3	114,3	303,7	338,6	181,7	143,1	
52317	25	EXP	Guachucal	8	9	23	19	15	19	8	36	39	40	143,6	156,4	388,2	312,4	240,5	298,5	123,1	548,0	572,5	574,3	
52320	26	SAB	Guaitarilla	17	32	17	11	32	3	7	12	4	9	406,2	753,5	397,1	255,9	744,4	494,5	694,6	161,4	276,4	88,9	197,1
52323	27	EXP	Gualmatán	5	10	6	4	1	11	2	12	13	8	212,5	422,7	249,4	162,5	39,9	430,5	77,6	458,7	481,7	290,0	
52352	28	EXP	Iles	1	3	8	2	1	6	2	6	11	10	44,3	131,6	344,2	84,5	41,6	245,7	81,0	239,5	425,2	379,1	
52354	29	SAB	Imués	7	5	0	5	2	1	3	3	2	8	263,0	184,6	0,0	180,4	71,2	34,9	103,3	103,6	66,1	260,1	
52356	30	EXP	Ipiales	77	79	73	89	91	60	71	80	139	130	252,8	254,8	230,3	274,3	274,0	176,7	210,4	232,9	392,3	359,1	
52378	31	RIO	La Cruz	38	18	19	17	27	25	30	12	23	29	614,0	286,6	298,5	263,1	412,7	381,9	457,0	180,5	336,0	416,6	
52381	32	CEN	La Florida	6	6	0	8	6	11	7	10	13	26	168,7	163,0	0,0	212,4	158,3	286,7	181,1	258,4	322,7	636,2	
52385	33	GUA	La Llanada	2	7	0	3	2	3	0	3	6	7	115,4	399,3	0,0	169,0	110,9	165,4	0,0	162,8	320,5	364,8	
52390	34	SAN	La Tola	1	0	0	0	1	0	2	1	0	1	69,3	0,0	0,0	0,0	64,1	0,0	126,7	61,8	0,0	58,8	
52399	35	JUA	La Unión	12	14	15	26	41	32	20	28	28	18	126,1	144,2	151,1	255,7	394,0	301,0	187,7	259,0	250,2	157,5	
52405	36	COR	Leiva	0	2	1	1	0	1	5	2	3	2	0,0	76,0	37,2	36,5	0,0	35,2	175,5	69,9	100,5	65,6	
52411	37	OCC	Linares	11	17	13	17	14	9	8	14	7	11	288,3	440,0	334,9	436,9	357,9	229,8	203,5	356,1	172,0	266,6	
52418	38	GUA	Los Andes	5	5	4	7	7	9	8	5	12	13	177,6	171,6	135,0	235,5	234,7	299,3	269,0	168,4	389,5	416,4	
52427	39	TEL	Magüí Payan	0	0	0	0	0	1	1	1	1	2	0,0	0,0	0,0	0,0	0,0	27,7	27,1	26,0	0,0	49,2	
52435	40	PIE	Mailama	7	3	5	7	12	5	4	6	10	17	288,8	121,6	198,3	272,2	452,1	183,3	144,2	213,4	342,5	567,8	
52473	41	SAN	Mosquera	1	2	3	2	2	3	0	1	1	3	49,6	95,0	137,1	88,4	85,2	122,3	0,0	39,0	38,4	112,8	
52480	42	CEN	Nariño	3	2	2	2	4	13	6	7	8	11	219,1	148,5	150,5	148,9	292,4	930,6	428,9	493,0	552,1	740,2	
52490	43	SAN	Olaya Herrera	1	0	1	0	2	3	2	9	11	20	22,6	0,0	22,9	0,0	44,3	66,0	44,2	195,4	230,2	408,5	
52506	44	SAB	Ospina	5	3	0	4	3	2	3	17	7	7	223,2	129,4	0,0	165,8	121,8	80,1	119,4	672,5	267,9	261,5	
52540	45	COR	Policarpa	4	2	4	3	3	2	2	2	3	3	169,1	80,6	155,5	113,3	111,3	72,6	72,1	71,4	102,8	0,0	
52560	46	EXP	Potosí	5	4	14	13	13	15	3	11	4	2	151,9	120,1	417,5	386,9	385,8	440,5	87,8	323,8	112,4	55,4	
52565	47	ABA	Providencia	2	2	1	0	0	3	3	2	8	4	128,0	120,0	57,5	0,0	0,0	180,4	182,8	120,1	467,3	226,6	
52573	48	EXP	Puerres	2	6	13	11	19	12	11	9	4	13	66,7	201,6	438,4	370,0	635,9	395,6	361,7	296,1	126,2	404,9	
52585	49	EXP	Pupiales	13	20	11	15	16	16	10	13	32	35	226,9	341,2	183,8	245,9	258,1	257,4	160,3	207,1	491,7	527,1	
52612	50	PIE	Ricaurte	10	2	2	7	4	7	8	4	4	10	306,9	62,0	61,0	206,4	114,0	192,6	214,2	103,8	100,7	246,1	
52621	51	TEL	Roberto Payán	0	0	0	0	1	0	3	0	2	2	0,0	0,0	0,0	0,0	44,2	0,0	127,4	0,0	80,2	78,0	
52678	52	ABA	Samaniego	13	10	10	13	13	15	14	28	21	27	134,0	101,3	100,8	131,0	131,3	152,8	145,3	296,5	211,0	267,7	
52685	53	RIO	San Bernardo	1	3	4	3	4	1	2	3	4	4	36,8	110,8	147,4	108,5	142,9	34,9	70,1	103,6	134,2	131,1	
52687	54	JUA	San Lorenzo	13	12	4	5	24	26	21	18	29	18	235,4	212,0	69,0	84,0	394,0	418,7	330,6	279,9	434,8	264,5	
52693	55	RIO	San Pablo	10	7	11	7	28	15	23	16	13	18	179,7	125,0	194,8	123,1	491,5	262,9	403,3	282,9	219,6	299,2	
52683	56	OCC	Sandoná	20	14	26	23	32	35	27	32	37	22	258,6	177,7	326,8	288,4	400,1	439,9	346,2	415,9	459,2	269,6	
52696	57	SAN	Santa Bárbara	1	1	0	0	0	0	1	0	1	3	46,2	44,9	0,0	0,0	0,0	0,0	38,6	0,0	36,3	106,3	
52699	58	ABA	Santacruz	4	6	4	6	5	1	1	4	7	9	147,2	223,2	147,7	217,1	176,2	34,1	33,7	130,7	223,7	280,7	
52720	59	SAB	Sapuyes	0	5	3	4	2	3	6	9	15	12	0,0	216,5	126,6	165,4	81,4	119,9	237,2	354,1	565,4	445,9	
52786	60	COR	Taminango	6	14	16	13	16	31	27	26	20	25	102,6	231,5	258,8	206,9							



**COMPARATIVO CASOS Y TASA DE MUERTES POR ENFERMEDADES CEREBROVASCULARES EN PERSONAS DE 45 Y MÁS AÑOS DE EDAD
AÑO 2012 A 2021 (Último dato oficial)**

Fuente: DANE - Estadísticas Vitales, Subdirección de Salud Pública, Oficina de Epidemiología, IDSN

Código DANE	#	Región	Municipios	TOTAL DEFUNCIONES POR ENFERMEDADES CEREBROVASCULARES EN PERSONAS DE 45 Y MÁS AÑOS DE EDAD											TASA MORTALIDAD POR ENFERMEDADES CEREBROVASCULARES EN PERSONAS DE 45 Y MÁS AÑOS DE EDAD POR CADA 100.000 HB DE 45 Y MÁS AÑOS DE EDAD										
				2012	2013	2014	2015	2016	2017	2018	2019	2020	2021	2012	2013	2014	2015	2016	2017	2018	2019	2020	2021		
				52001	1	CEN	Pasto	144	105	140	146	136	122	169	175	155	143	132,8	94,2	122,6	125,0	114,0	100,2	130,8	133,1
52019	2	RIO	Albán	1	5	7	1	3	4	4	3	5	5	31,7	155,4	215,6	30,6	91,0	119,5	121,1	91,3	145,1	142,7		
52022	3	EXP	Aldana	2	3	4	4	3	1	1	0	5	5	97,6	141,6	183,7	177,9	129,9	42,4	41,9	0,0	198,6	194,3		
52036	4	OCC	Ancuyá	5	4	6	1	4	4	5	3	3	1	143,7	115,0	173,3	28,8	114,2	113,2	140,1	84,1	81,3	26,8		
52051	5	JUA	Arboleda	3	1	1	1	2	2	3	2	0	4	119,5	39,2	38,6	38,0	74,6	72,9	107,4	70,7	0,0	129,7		
52079	6	TEL	Barbacoas	6	8	5	4	13	3	6	8	8	10	70,8	92,9	56,2	43,4	135,6	30,2	59,2	76,6	74,1	90,2		
52083	7	RIO	Belén	1	5	1	1	2	1	1	2	3	0	52,5	251,9	48,9	47,5	91,0	44,4	44,3	87,3	126,6	0,0		
52110	8	JUA	Buesaco	4	8	3	6	11	13	14	10	10	10	52,1	102,6	37,8	74,1	133,2	155,4	166,1	116,8	113,1	110,8		
52694	9	JUA	Cartago	0	7	5	8	3	3	0	1	2	4	0,0	384,0	270,3	422,6	153,7	148,5	0,0	48,2	93,2	182,6		
52240	10	CEN	Chachagüí	4	4	2	0	4	2	2	3	5	3	93,7	91,2	44,3	0,0	85,1	41,5	40,9	60,5	98,0	57,6		
52203	11	RIO	Colón Genova	4	5	3	7	5	6	6	2	1	3	141,8	172,7	102,0	236,2	166,3	196,9	195,2	65,0	31,2	91,7		
52207	12	OCC	Consaca	1	9	2	2	1	1	6	4	1	8	22,1	191,8	41,4	40,4	19,8	19,4	114,7	75,5	18,2	143,0		
52210	13	EXP	Contadero	2	3	1	1	3	3	4	4	5	3	89,1	130,7	42,4	41,4	121,9	119,4	156,9	154,9	186,9	110,1		
52215	14	EXP	Córdoba	7	3	2	4	6	6	5	9	6	2	167,7	72,2	47,5	93,1	136,6	133,0	109,4	193,9	124,6	40,6		
52224	15	EXP	Cuaspuñ	1	5	2	0	1	5	2	2	3	2	40,6	202,4	79,2	0,0	37,5	182,0	72,0	70,8	102,8	66,8		
52227	16	EXP	Cumbal	9	4	8	9	6	7	6	7	11	13	104,3	45,5	88,5	96,3	62,1	70,3	58,7	67,2	102,1	117,8		
52233	17	COR	Cumbitara	1	0	3	1	3	1	2	1	2	2	62,8	0,0	180,0	59,3	174,5	57,0	113,4	56,9	108,1	106,8		
52250	18	SAN	El Charco	2	2	4	1	1	4	2	10	3	8	52,2	51,8	101,8	25,1	24,8	97,5	48,6	238,0	69,5	181,2		
52254	19	GUA	El Peñol	1	2	4	1	0	5	6	2	6	2	36,5	70,9	140,3	35,1	0,0	175,8	211,6	69,6	202,8	66,7		
52256	20	COR	El Rosario	0	1	2	0	2	1	0	2	3	2	0,0	28,0	53,2	0,0	50,0	24,5	0,0	47,8	68,6	44,6		
52258	21	RIO	El Tablón de Gómez	3	1	0	0	6	4	3	3	4	6	80,7	26,1	0,0	0,0	144,4	94,0	69,2	68,4	87,8	128,8		
52260	22	GUA	El Tambo	11	2	10	5	11	7	14	6	4	9	199,0	36,1	180,3	90,4	200,9	129,0	261,5	112,8	71,6	158,3		
52520	23	PAS	Francisco Pizarro	2	2	0	2	1	2	4	0	2	4	69,7	66,9	0,0	62,8	30,6	58,9	117,0	0,0	55,2	108,0		
52287	24	EXP	Funes	5	3	1	1	2	5	2	4	4	2	202,4	121,0	39,9	39,5	77,6	190,5	75,9	150,5	145,3	71,5		
52317	25	EXP	Guachucal	4	1	6	3	9	7	10	5	7	9	71,8	17,4	101,3	49,3	144,3	110,0	153,8	76,1	102,8	129,2		
52320	26	SAB	Guaitarilla	7	4	7	3	6	5	3	3	9	4	167,3	94,2	163,5	69,8	139,6	115,6	69,2	69,1	200,0	87,6		
52323	27	EXP	Gualmatán	3	1	0	1	2	3	3	1	1	4	127,5	42,3	0,0	40,6	79,9	117,4	116,4	38,2	37,1	145,0		
52352	28	EXP	Iles	5	3	1	2	1	4	1	3	2	4	221,6	131,6	43,0	84,5	41,6	163,8	40,5	119,8	77,3	151,6		
52354	29	SAB	Imués	1	3	5	5	2	3	4	5	6	1	37,6	110,7	182,2	180,4	71,2	104,6	137,7	172,7	198,4	32,5		
52356	30	EXP	Ipiales	37	33	26	26	30	34	26	39	31	34	121,5	106,4	82,0	80,1	90,3	100,1	77,0	113,5	87,5	93,9		
52378	31	RIO	La Cruz	5	5	7	8	6	2	4	8	6	9	80,8	79,6	110,0	123,8	91,7	30,6	60,9	120,3	87,6	129,3		
52381	32	CEN	La Florida	1	1	4	12	4	2	6	4	5	1	28,1	27,2	107,2	318,6	105,5	52,1	155,2	103,4	124,1	24,5		
52385	33	GUA	La Llanada	0	1	1	2	2	3	1	0	1	0	0,0	57,0	57,2	112,7	110,9	165,4	55,1	0,0	53,4	0,0		
52390	34	SAN	La Tola	1	1	1	2	1	0	0	0	0	1	69,3	68,5	66,8	132,1	64,1	0,0	0,0	0,0	0,0	58,8		
52399	35	JUA	La Unión	11	11	8	7	8	12	19	15	18	18	115,6	113,3	80,6	68,8	76,9	112,9	178,3	138,7	160,8	157,5		
52405	36	COR	Leiva	1	0	2	2	1	1	1	3	8	0	39,0	0,0	74,4	73,1	35,7	35,2	35,1	104,8	268,1	0,0		
52411	37	OCC	Linares	4	5	6	5	1	7	7	5	2	4	104,8	129,4	154,6	128,5	25,6	178,8	178,1	127,2	49,2	96,9		
52418	38	GUA	Los Andes	0	3	1	5	2	1	3	3	5	0	0,0	103,0	33,7	168,2	67,0	33,3	100,9	101,0	97,4	160,2		
52427	39	TEL	Magüi Payan	2	2	0	1	1	1	2	1	1	2	69,3	66,4	0,0	30,3	29,1	27,7	54,1	26,0	25,3	49,2		
52435	40	PIE	Mallama	2	1	2	0	1	2	5	3	2	3	82,5	40,5	79,3	0,0	37,7	73,3	180,2	106,7	68,5	100,2		
52473	41	SAN	Mosquera	2	1	1	1	1	2	3	4	3	3	99,2	47,5	45,7	44,2	42,6	81,5	122,7	156,2	115,3	112,8		
52480	42	CEN	Nariño	3	1	4	3	2	3	4	2	3	2	219,1	74,2	301,0	223,4	146,2	214,7	285,9	140,8	207,0	134,6		
52490	43	SAN	Olaya Herrera	4	2	3	2	2	3	3	7	4	7	90,4	46,0	68,6	44,8	44,3	66,0	66,4	152,0	83,7	143,0		
52506	44	SAB	Ospina	3	12	4	1	1	4	0	2	1	3	133,9	517,7	168,9	41,5	40,6	160,3	0,0	79,1	38,3	112,1		
52540	45	COR	Policarpa	4	2	0	1	4	3	4	0	1	2	169,1	80,6	0,0	37,8	148,4	109,0	144,1	0,0	34,3	67,0		
52560	46	EXP	Potosí	6	6	1	2	9	4	2	4	5	5	182,3	180,1	29,8	59,5	267,1	117,5	58,5	117,8	140,4	138,5		
52565	47	ABA	Providencia	4	0	2	2	1	1	3	0	0	2	255,9	0,0	114,9	115,8	58,9	60,1	182,8	0,0	0,0	113,3		
52573	48	EXP	Puerres	6	7	1	3	2	4	2	2	8	3	200,1	235,2	33,7	100,9	66,9	131,9	65,8	65,8	252,4	93,4		
52585	49	EXP	Pupiales	14	8	2	5	7	11	6	7	10	5	244,4	136,5	33,4	82,0	112,9	177,0	96,2	111,5	153,7	75,3		
52612	50	PIE	Ricaurte	2	8	4	3	2	1	4	2	2	5	61,4	248,1	121,9	88,4	57,0	27,5	107,1	51,9	50,4	123,0		
52621	51	TEL	Roberto Payán	3	0	1	3	0	2	0	1	1	5	146,7	0,0	47,0	136,4	0,0	85,7	0,0	41,6	40,1	195,0		
52678	52	ABA	Samaniego	7	5	7	10	5	10	12	4	14	11	72,1	50,6	70,6	100,8	50,5	101,9	124,6	42,4	140,7	109,1		
52685	53	RIO	San Bernardo	3	1	2	5	0	7	3	1	2	6	110,5	36,9	73,7	180,9	0,0	244,6	105,1	34,5	67,1	196,7		
52687	54	JUA	San Lorenzo	8	3	5	5	7	6	8	5	5	6	144,9	53,0	86,3	84,0	114,9	96,6	125,9	77,7	75,0	88,2		
52693	55	RIO	San Pablo	5	3	6	4	5	9	6	11	6	6	89,8	53,6	106,2	70,3	87,8	157,8	105,2	194,5	101,4	99,7		
52683	56	OCC	Sandoná	4	14	8	11	7	12	9	14	10	11	51,7	177,7	100,6	137,9	87,5	150,8	115,4	181,9	124,1	134,8		
52696	57	SAN	Santa Bárbara	1	1	0	1	1	4	0	1	1	2	46,2	44,9	0,0	41,8	40,4	156,9	0,0	38,1	36,3	70,8		
52699	58	ABA	Santacruz	6	2	4	4	2	6	2	1	1	0	220,8	74,4	147,7	144,7	70,5	204,8	67,3	32,7	32,0	0,0		
52720	59	SAB	Sapuyes	4	3	3	2	1	3	2	0	2	1	176,8	129,9	126,6	82,7	40,7	119,9	79,1	0,0	75,4	37,2		
52786	60	COR	Taminango	3	9	8	5	4	4	8	9	6	13	51,3	148,8	129,4	79,6	62,8	62,3	123,5	136,9	89,0	189,2		
52788	61	CEN	Tangua	5	5	6	3	4	4	2	2	6	8	118,2	115,9	136,1	66,5	8							



COMPARATIVO CASOS Y TASA DE MUERTES POR ENFERMEDADES HIPERTENSIVAS

AÑO 2012 A 2021 (Último dato oficial)

Fuente: DANE - Estadísticas Vitales, Subdirección de Salud Pública, Oficina de Epidemiología, IDSN

Código DANE	#	Región	Municipios	TOTAL DEFUNCIONES POR ENFERMEDADES HIPERTENSIVAS											TASA MORTALIDAD POR ENFERMEDADES HIPERTENSIVA POR CADA 100.000 Hbs										
				2012	2013	2014	2015	2016	2017	2018	2019	2020	2021	2012	2013	2014	2015	2016	2017	2018	2019	2020	2021		
52001	1	CEN	Pasto	71	78	84	88	102	130	141	124	192	159	18,6	20,3	21,8	22,7	26,2	33,3	35,9	31,6	47,8	39,2		
52019	2	RIO	Albón	6	9	12	1	4	4	4	9	2	4	57,9	88,0	118,8	10,1	40,8	40,8	41,5	95,3	20,4	40,6		
52022	3	EXP	Aldana	3	1	3	5	3	5	3	3	1	3	42,5	14,0	41,4	69,0	41,5	68,0	40,6	40,7	13,2	39,3		
52036	4	OCC	Ancuyá	14	1	2	6	1	10	5	6	6	2	150,0	10,8	22,1	67,1	11,3	114,2	56,8	69,1	67,4	22,4		
52051	5	JUA	Arboleda	3	5	1	2	7	5	4	4	1	4	36,2	60,1	12,0	23,8	83,4	59,5	47,4	47,4	11,4	44,9		
52079	6	TEL	Barbacoas	4	1	2	5	0	2	5	7	8	7	7,9	1,9	3,8	9,4	0,0	3,6	9,0	12,5	14,0	12,1		
52083	7	RIO	Belén	0	1	1	0	3	1	2	1	1	4	0,0	16,9	16,7	0,0	48,5	15,9	31,6	15,8	15,4	61,2		
52110	8	JUA	Buesaco	3	17	10	9	9	23	22	13	10	10	12,7	71,7	42,1	37,8	37,7	96,2	92,0	54,4	41,0	40,7		
52694	9	JUA	Cartago	4	3	2	1	3	7	1	1	8	2	61,1	45,3	30,1	14,9	44,7	102,7	14,6	14,6	114,7	28,5		
52240	10	CEN	Chachagüí	3	1	3	1	5	10	2	3	7	5	20,4	6,7	20,1	6,6	33,0	65,8	13,0	19,6	44,9	31,9		
52203	11	RIO	Colón Genova	1	0	4	3	3	5	6	2	3	1	11,5	0,0	45,9	34,6	34,9	58,6	70,4	23,8	34,6	11,5		
52207	12	OCC	Consaca	4	9	6	3	6	9	7	7	10	5	29,9	67,0	44,5	22,1	43,9	65,8	50,8	50,9	71,0	35,2		
52210	13	EXP	Contadero	4	6	2	2	2	7	5	0	4	1	56,4	84,3	28,0	27,7	27,8	96,7	68,8	0,0	53,9	13,4		
52215	14	EXP	Córdoba	9	8	7	7	11	3	0	4	7	11	60,2	53,1	46,1	45,9	71,7	19,4	0,0	25,8	44,1	68,7		
52224	15	EXP	Cuaspué	3	6	6	2	3	2	3	2	5	3	34,4	67,9	67,0	22,3	33,3	21,9	32,6	21,7	53,1	31,5		
52227	16	EXP	Cumbal	9	4	5	8	7	13	7	5	10	10	27,0	11,8	14,5	22,8	19,6	35,9	19,0	13,5	26,5	26,2		
52233	17	COR	Cumbitara	1	2	2	0	0	2	2	1	1	2	16,3	33,0	33,1	0,0	0,0	33,7	33,6	17,1	16,5	33,0		
52250	18	SAN	El Charco	0	2	0	1	2	1	0	2	3	4	0,0	8,7	0,0	4,4	8,8	4,4	0,0	8,9	13,2	17,5		
52254	19	GUA	El Peñol	0	1	1	1	1	7	0	3	10	4	0,0	12,3	12,5	12,8	13,1	92,7	0,0	40,3	131,9	52,5		
52256	20	COR	El Rosario	1	0	0	1	0	0	2	2	0	3	8,5	0,0	0,0	8,3	0,0	0,0	16,3	16,4	0,0	23,6		
52258	21	RIO	El Tablón de Gómez	1	2	1	1	2	9	8	6	6	7	7,3	14,5	7,2	7,1	14,1	63,1	55,8	42,0	40,9	47,3		
52260	22	GUA	El Tambo	1	0	2	7	6	11	11	8	2	4	6,2	0,0	13,0	46,0	40,2	75,9	77,0	57,2	13,8	27,4		
52520	23	PAS	Francisco Pizarro	1	0	1	1	1	0	4	0	2	1	7,6	0,0	7,4	7,3	7,2	0,0	28,2	0,0	13,8	6,8		
52287	24	EXP	Funes	3	1	2	3	15	7	8	4	3	5	40,7	13,6	27,3	41,7	209,3	97,5	110,8	55,8	40,9	67,7		
52317	25	EXP	Guachucal	7	12	3	6	17	22	24	7	5	6	37,9	64,3	15,9	31,6	89,1	114,0	123,4	36,1	25,1	29,9		
52320	26	SAB	Guaitarilla	3	4	4	6	0	9	8	3	8	10	24,5	32,9	33,2	50,1	0,0	77,8	69,1	26,3	68,4	85,1		
52323	27	EXP	Gualmatán	6	2	2	0	2	1	5	2	2	1	86,3	28,7	28,8	0,0	28,8	14,3	70,9	28,4	27,7	13,8		
52352	28	EXP	Iles	3	5	5	5	7	3	6	1	1	3	38,8	64,8	64,8	65,0	91,7	39,3	78,3	13,1	12,8	38,2		
52354	29	SAB	Imués	7	5	1	4	9	9	6	4	5	8	90,0	64,7	13,0	52,2	118,2	117,9	78,4	53,1	64,3	102,4		
52356	30	EXP	Ipiales	37	23	25	17	42	42	45	35	37	32	33,1	20,4	22,1	14,9	36,6	36,4	38,7	30,2	31,2	26,8		
52378	31	RIO	La Cruz	0	5	5	11	7	12	4	8	6	3	0,0	26,2	26,3	58,0	36,9	63,9	21,3	42,8	31,5	15,7		
52381	32	CEN	La Florida	6	6	6	8	1	7	6	2	9	1	57,7	57,6	58,2	78,0	9,8	69,4	59,4	20,0	87,7	9,7		
52385	33	GUA	La Llanada	1	0	0	1	2	3	3	0	2	4	14,9	0,0	0,0	15,2	30,5	46,0	46,2	0,0	30,5	60,9		
52390	34	SAN	La Tola	0	1	0	0	0	0	0	0	1	0	0,0	13,2	0,0	0,0	0,0	0,0	0,0	0,0	13,3	0,0		
52399	35	JUA	La Unión	4	7	8	10	10	8	8	7	10	10	13,0	22,6	25,7	31,9	31,8	25,2	25,1	22,0	30,7	30,5		
52405	36	COR	Leiva	1	0	2	0	1	3	10	4	5	6	10,1	0,0	20,3	0,0	10,2	30,7	102,4	41,4	50,3	60,0		
52411	37	OCC	Linares	3	4	3	0	4	6	7	5	3	10	27,2	36,8	28,0	0,0	38,2	58,2	68,4	49,5	29,0	96,4		
52418	38	GUA	Los Andes	6	1	2	2	11	2	4	7	4	4	58,9	9,9	19,9	20,2	113,0	20,8	41,9	74,7	41,5	41,5		
52427	39	TEL	Magüi Payán	0	0	1	0	0	0	0	1	0	2	0,0	0,0	4,4	0,0	0,0	0,0	0,0	4,0	0,0	7,8		
52435	40	PIE	Mallama	5	4	1	7	6	12	12	4	2	0	58,3	46,4	11,5	79,3	67,6	134,3	133,7	44,6	21,8	0,0		
52473	41	SAN	Mosquera	1	1	1	1	3	0	0	0	1	2	9,0	8,9	8,8	8,7	25,6	0,0	0,0	0,0	8,1	16,1		
52480	42	CEN	Nariño	1	3	0	1	1	4	8	2	2	6	22,1	66,5	0,0	23,0	23,1	92,2	183,3	45,9	45,2	134,4		
52490	43	SAN	Olaya Herrera	0	1	0	0	0	0	1	0	5	0	0,0	3,8	0,0	0,0	0,0	0,0	3,9	0,0	19,4	0,0		
52506	44	SAB	Ospina	4	7	1	2	13	3	6	4	1	2	56,3	98,6	14,1	28,4	182,6	42,3	84,4	56,8	13,8	27,4		
52540	45	COR	Policarpa	0	0	2	2	0	2	1	4	2	0	0,0	0,0	20,4	20,3	0,0	20,3	10,1	40,7	19,8	0,0		
52560	46	EXP	Potosí	10	4	5	0	3	3	7	6	11	5	90,2	36,5	46,2	0,0	28,3	28,7	67,2	58,8	104,1	47,3		
52565	47	ABA	Providencia	1	2	3	1	4	3	3	2	3	5	14,9	30,8	47,5	16,5	67,7	52,1	53,8	36,0	53,0	87,4		
52573	48	EXP	Puerres	4	7	2	7	2	3	0	2	1	3	44,7	78,5	22,6	79,8	23,2	35,1	0,0	23,7	11,5	34,4		
52585	49	EXP	Pupiales	10	8	18	12	16	6	10	10	2	4	57,0	45,6	103,0	68,3	90,4	34,4	57,2	57,7	11,2	22,3		
52612	50	PIE	Ricaurte	0	1	2	1	3	0	3	4	1	5	0,0	5,5	10,9	5,4	15,8	0,0	15,3	20,1	5,0	24,6		
52621	51	TEL	Roberto Payán	0	0	1	0	0	2	0	0	0	20	0,0	0,0	8,0	0,0	0,0	15,8	0,0	0,0	0,0	152,9		
52678	52	ABA	Samaniego	6	6	7	9	8	8	14	17	20	7	18,0	18,4	21,9	28,7	26,0	26,5	47,6	59,9	67,6	23,7		
52685	53	RIO	San Bernardo	0	5	4	2	3	8	4	1	7	4	0,0	53,1	42,8	21,4	32,3	86,7	43,5	10,9	74,7	42,4		
52687	54	JUA	San Lorenzo	8	9	11	10	3	4	0	5	8	12	44,2	49,6	60,6	54,7	16,3	21,7	0,0	27,1	42,4	63,1		
52693	55	RIO	San Pablo	12	11	6	6	4	7	10	6	11	5	73,7	68,0	37,4	37,7	25,5	45,3	65,0	39,9	70,6	32,0		
52683	56	OCC	Sandoná	5	6	6	8	4	3	5	2	7	3	21,9	26,7	27,1	36,7	18,6	14,2	24,1	9,9	33,4	14,3		
52696	57	SAN	Santa Bárbara	0	0	0	1	0	1	0	0	0	5	0,0	0,0	0,0	7,6	0,0	7,5	0,0	0,0	0,0	36,0		
52699	58	ABA	Santacruz	0	2	8	5	1	3	9	5	7	1	0,0	19,0	76,1	47,2	9,4	27,9	83,4	45,7	63,4	9,0		
52720	59	SAB	Sapuyes	5	4	1	4	11	6	7	2	7	8	68,4	54,8	13,7	54,4	150,5	82,0	95,3	27,5	93,5	106,2		
52786	60	COR	Taminango	6	3	5	6	4	4	4	4	12	3	33,0	16,6	27,6	33,3	22,3	22,4	22,4	22,4	66,1	16,4		
52788	61	CEN	Tangua	5	9	4	5	1	4	8	4	0	55	37,5	67,5	30,0	37,3	7,4	29,9	59,2	29,9	0,0	396,1		
52835	62	PAS	Tumaco	33	29	41	62	56	49	65	42	55	11	14,2	12,3	17,1	25,5	22,7	19,6	25,6	16,4	21,1	4,2		
52838	63	SAB	Túquerres	6	10	14	14	6	11	14	20	17	18	13,7	22,7	31,7	31,6	13,5	24,6	31,3	44,8	37,3	39,2		
52885	64	CEN	Yacuanquer	16	5	10	6	4																	



COMPARATIVO CASOS Y TASA DE MUERTES POR ENFERMEDADES CARADIOPULMONARES, DE LA CIRCULACIÓN PULMONAR Y OTRAS FORMAS DE ENFERMEDAD DEL CORAZÓN

AÑO 2012 A 2021 (Último dato oficial)

Fuente: DANE - Estadísticas Vitales, Subdirección de Salud Pública, Oficina de Epidemiología, IDSN

Código DANE	#	Región	Municipios	TOTAL DEFUNCIÓNES POR ENFERMEDADES CARDIOPULMONARES, DE LA CIRCULACIÓN PULMONAR Y OTRAS FORMAS DE ENFERMEDAD DEL CORAZÓN										TASA MORTALIDAD POR ENFERMEDADES CARADIOPULMONARES, DE LA CIRCULACIÓN PULMONAR Y OTRAS FORMAS DE ENFERMEDAD DEL CORAZÓN POR CADA 100.000 Hbs									
				2012	2013	2014	2015	2016	2017	2018	2019	2020	2021	2012	2013	2014	2015	2016	2017	2018	2019	2020	2021
52001	1	CEN	Pasto	31	42	46	40	44	31	35	40	39	74	8,1	10,9	11,9	10,3	11,3	7,9	8,9	10,2	9,7	18,2
52019	2	RIO	Albán	0	0	1	0	1	2	1	2	2	1	0,0	0,0	9,9	0,0	10,2	20,4	10,4	21,2	20,4	10,1
52022	3	EXP	Aldana	0	0	0	0	1	0	0	1	2	3	0,0	0,0	0,0	0,0	13,8	0,0	0,0	13,6	26,4	39,3
52036	4	OCC	Ancuyá	2	0	1	2	1	0	2	1	2	0	21,4	0,0	11,0	22,4	11,3	0,0	22,7	11,5	22,5	0,0
52051	5	JUA	Arboleda	1	1	0	2	2	0	0	0	0	0	12,1	12,0	0,0	23,8	23,8	0,0	0,0	0,0	0,0	0,0
52079	6	TEL	Barbacoas	0	0	1	1	1	3	0	1	0	1	0,0	0,0	1,9	1,9	1,9	5,5	0,0	1,8	0,0	1,7
52083	7	RIO	Belén	0	0	1	1	1	0	0	0	2	0	0,0	0,0	16,7	16,7	16,2	0,0	0,0	0,0	30,9	0,0
52110	8	JUA	Buesaco	1	2	3	1	0	1	2	6	6	2	4,2	8,4	12,6	4,2	0,0	4,2	8,4	25,1	24,6	8,1
52694	9	JUA	Cartago	1	0	1	1	0	0	1	0	3	2	15,3	0,0	15,0	14,9	0,0	0,0	14,6	0,0	43,0	28,5
52240	10	CEN	Chachagüí	1	0	4	0	1	1	0	0	3	1	6,8	0,0	26,8	0,0	6,6	6,6	0,0	0,0	19,2	6,4
52203	11	RIO	Colón Genova	2	2	0	2	2	3	0	1	2	0	23,1	23,2	0,0	23,0	23,3	35,2	0,0	11,9	23,1	0,0
52207	12	OCC	Consaca	0	0	0	0	1	1	1	1	1	0	0,0	0,0	0,0	0,0	7,3	7,3	7,3	7,3	7,1	0,0
52210	13	EXP	Contadero	0	1	1	0	1	0	0	0	1	0	0,0	14,0	14,0	0,0	13,9	0,0	0,0	0,0	13,5	0,0
52215	14	EXP	Córdoba	1	2	2	4	0	1	2	3	2	1	6,7	13,3	13,2	26,2	0,0	6,5	12,9	19,4	12,6	6,2
52224	15	EXP	Cuaspué	1	0	1	0	0	3	2	0	0	1	11,5	0,0	11,2	0,0	0,0	32,8	21,7	0,0	0,0	10,5
52227	16	EXP	Cumbal	0	3	2	1	2	2	1	0	2	5	0,0	8,8	5,8	2,8	5,6	5,5	2,7	0,0	5,3	13,1
52233	17	COR	Cumbitara	0	0	1	0	0	1	0	0	2	4	0,0	0,0	16,5	0,0	0,0	16,8	0,0	0,0	33,1	65,9
52250	18	SAN	El Charco	0	4	1	1	1	1	2	0	1	4	0,0	17,5	4,4	4,4	4,4	4,4	8,9	0,0	4,4	17,5
52254	19	GUA	El Peñol	2	0	0	2	0	0	1	0	3	0	24,3	0,0	0,0	25,5	0,0	0,0	13,4	0,0	39,6	0,0
52256	20	COR	El Rosario	0	0	0	0	0	0	1	0	1	0	0,0	0,0	0,0	0,0	0,0	0,0	8,1	0,0	8,0	0,0
52258	21	RIO	El Tablón de Gómez	1	0	0	2	0	2	3	1	1	2	7,3	0,0	0,0	14,3	0,0	14,0	20,9	7,0	6,8	13,5
52260	22	GUA	El Tambo	2	1	0	1	1	1	1	1	3	4	12,5	6,4	0,0	6,6	6,7	6,9	7,0	7,2	20,6	27,4
52520	23	PAS	Francisco Pizarro	0	1	0	2	0	0	0	1	0	1	0,0	7,4	0,0	14,5	0,0	0,0	0,0	7,1	0,0	6,8
52287	24	EXP	Funes	0	1	3	1	0	0	2	2	1	3	0,0	13,6	41,0	13,9	0,0	0,0	27,7	27,9	13,6	40,6
52317	25	EXP	Guachucal	1	1	1	0	1	0	0	0	2	0	5,4	5,4	5,3	0,0	5,2	0,0	0,0	0,0	10,0	0,0
52320	26	SAB	Guaitarilla	2	1	3	0	1	2	2	1	1	0	16,3	8,2	24,9	0,0	8,5	17,3	17,3	8,8	8,5	0,0
52323	27	EXP	Gualmatán	0	1	1	1	0	0	1	1	1	2	0,0	14,4	14,4	14,4	0,0	0,0	14,2	14,2	13,9	27,5
52352	28	EXP	Iles	0	0	0	0	0	2	0	1	2	0	0,0	0,0	0,0	0,0	0,0	26,2	0,0	13,1	25,6	0,0
52354	29	SAB	Imués	0	0	2	1	1	1	0	1	11	15	0,0	0,0	25,9	13,0	13,1	13,1	0,0	13,3	141,4	192,0
52356	30	EXP	Ipiiales	10	9	9	11	10	16	9	10	1	1	8,9	8,0	8,0	9,7	8,7	13,9	7,7	8,6	0,8	0,8
52378	31	RIO	La Cruz	0	0	2	1	0	0	5	0	1	2	0,0	0,0	10,5	5,3	0,0	0,0	26,7	0,0	5,2	10,4
52381	32	CEN	La Florida	2	0	3	0	2	1	1	2	0	0	19,2	0,0	29,1	0,0	19,7	9,9	9,9	20,0	0,0	0,0
52385	33	GUA	La Llanada	0	0	0	0	0	0	1	1	1	0	0,0	0,0	0,0	0,0	0,0	0,0	15,4	15,4	15,3	0,0
52390	34	SAN	La Tola	0	0	0	1	0	0	1	1	5	2	0,0	0,0	0,0	13,3	0,0	0,0	13,5	13,4	66,4	26,4
52399	35	JUA	La Unión	1	5	3	1	1	3	2	6	1	3	3,3	16,2	9,6	3,2	3,2	9,4	6,3	18,9	3,1	9,1
52405	36	COR	Leiva	1	1	1	2	3	0	0	1	3	2	10,1	10,1	10,1	20,2	30,6	0,0	10,4	30,2	20,0	0,0
52411	37	OCC	Linares	0	0	2	1	0	0	0	0	1	1	0,0	0,0	18,6	9,5	0,0	0,0	0,0	0,0	9,7	9,6
52418	38	GUA	Los Andes	0	0	1	2	2	0	2	1	0	0	0,0	0,0	9,9	20,2	20,5	0,0	20,9	10,7	0,0	0,0
52427	39	TEL	Magüi Payan	1	0	0	0	0	0	0	0	3	0	4,6	0,0	0,0	0,0	0,0	0,0	0,0	0,0	11,8	0,0
52435	40	PIE	Mallama	0	0	1	1	0	1	1	1	0	1	0,0	0,0	11,5	11,3	0,0	11,2	11,1	11,2	0,0	10,8
52473	41	SAN	Mosquera	1	0	1	0	0	0	0	0	0	1	9,0	0,0	8,8	0,0	0,0	0,0	0,0	0,0	0,0	8,1
52480	42	CEN	Nariño	1	0	1	0	0	0	1	0	0	1	22,1	0,0	22,5	0,0	0,0	0,0	22,9	0,0	0,0	22,4
52490	43	SAN	Olaya Herrera	1	0	1	0	1	0	2	0	0	2	3,8	0,0	3,8	0,0	3,9	0,0	7,9	0,0	0,0	7,7
52506	44	SAB	Ospina	0	0	1	0	1	0	0	0	1	3	0,0	0,0	14,1	0,0	14,0	0,0	0,0	0,0	13,8	41,1
52540	45	COR	Policarpa	0	0	1	1	0	0	0	0	0	3	0,0	0,0	10,2	10,2	0,0	0,0	0,0	0,0	0,0	29,5
52560	46	EXP	Potosí	0	1	1	1	0	0	0	1	5	7	0,0	9,1	9,2	9,4	0,0	0,0	0,0	9,8	47,3	66,2
52565	47	ABA	Providencia	0	0	2	0	0	1	0	1	3	2	0,0	0,0	31,7	0,0	0,0	17,4	0,0	18,0	53,0	35,0
52573	48	EXP	Puerres	0	1	3	0	1	1	1	1	0	1	0,0	11,2	33,8	0,0	11,6	11,7	11,7	11,8	0,0	11,5
52585	49	EXP	Pupiales	0	1	1	1	2	0	2	3	3	2	0,0	5,7	5,7	5,7	11,3	0,0	11,4	17,3	16,8	11,1
52612	50	PIE	Ricaurte	0	1	0	0	1	1	1	2	3	6	0,0	5,5	0,0	0,0	5,3	5,2	5,1	10,1	14,9	29,5
52621	51	TEL	Roberto Payán	1	0	1	0	0	0	0	0	3	2	8,1	0,0	8,0	0,0	0,0	0,0	0,0	0,0	23,2	15,3
52678	52	ABA	Samaniego	1	0	1	3	1	2	3	4	1	4	3,0	0,0	3,1	9,6	3,3	6,6	10,2	14,1	3,4	13,5
52685	53	RIO	San Bernardo	0	1	0	0	1	0	2	0	2	6	0,0	10,6	0,0	0,0	10,8	0,0	21,7	0,0	21,3	63,5
52687	54	JUA	San Lorenzo	3	0	1	1	2	2	3	2	0	1	16,6	0,0	5,5	5,5	10,9	10,8	16,2	10,8	0,0	5,3
52693	55	RIO	San Pablo	2	1	1	1	2	1	0	1	3	6	12,3	6,2	6,2	6,3	12,7	6,5	0,0	6,7	19,3	38,4
52683	56	OCC	Sandoná	0	3	2	0	0	2	1	3	2	2	0,0	13,4	9,0	0,0	0,0	9,5	4,8	14,9	9,5	9,5
52696	57	SAN	Santa Bárbara	1	0	1	0	0	0	0	0	31	19	7,9	0,0	7,7	0,0	0,0	0,0	0,0	0,0	225,2	136,7
52699	58	ABA	Santacruz	0	1	3	0	0	0	2	0	7	9	0,0	9,5	28,5	0,0	0,0	0,0	18,5	0,0	63,4	80,8
52720	59	SAB	Sapuyes	0	0	5	0	0	1	0	0	2	1	0,0	0,0	68,5	0,0	0,0	13,7	0,0	0,0	26,7	13,3
52786	60	COR	Taminango	1	2	0	1	0	4	0	2	3	0	5,5	11,0	0,0	5,5	0,0	22,4	0,0	11,2	16,5	0,0
52788	61	CEN	Tangua	3	1	2	0	1	0	1	3	55	0	22,5	7,5	15,0	0,0	7,4	0,0	7,4	22,4	399,0	0,0
52835	62	PAS	Tumaco	8	9	13	11	12	8	7	9	11	0	3,4	3,8	5,4	4,5	4,9	3,2	2,8	3,5	4,2	0,0
52838	63	SAB	Túquerres	3	2	0	7	4	2	2	3	18	0	6,8	4,5	0,0	15,8	9,0	4,5	4,5	6,7	39,5	0,0
52885	64	CEN	Yacuanquer	1	0	0	1	0	1	0	0	8	0	9,3	0,0	0,0	9,2	0,0	9,2	0,0	0,0	71,6	0,0
			Sin informacion																				
			TOTAL DEPARTAMENTO	91	102	140	114	110	105	110													



**COMPARATIVO CASOS Y TASA DE MUERTES POR INSUFICIENCIA CARDIACA
AÑO 2012 A 2021 (Último dato oficial)**

Fuente: DANE - Estadísticas Vitales, Subdirección de Salud Pública, Oficina de Epidemiología, IDSN

Código DANE	#	Región	Municipios	TOTAL DEFUNCIONES POR INSUFICIENCIA CARDIACA								TASA MORTALIDAD POR INSUFICIENCIA CARDIACA POR CADA 100.000 Hbs											
				2012	2013	2014	2015	2016	2017	2018	2019	2020	2021	2012	2013	2014	2015	2016	2017	2018	2019	2020	2021
52001	1	CEN	Pasto	22	22	24	13	14	10	6	4	6	16	5,8	5,7	6,2	3,4	3,6	2,6	1,5	1,0	1,5	3,9
52019	2	RIO	Albón	1	1	1	0	1	1	0	0	0	0	9,7	9,8	9,9	0,0	10,2	10,2	0,0	0,0	0,0	0,0
52022	3	EXP	Aldana	0	0	0	0	2	0	0	0	2	2	0,0	0,0	0,0	0,0	27,6	0,0	0,0	0,0	26,4	26,2
52036	4	OCC	Ancuyá	1	0	0	0	0	1	0	0	1	0	10,7	0,0	0,0	0,0	0,0	11,4	0,0	0,0	11,2	0,0
52051	5	JUA	Arboleda	0	0	1	0	0	0	0	1	0	0	0,0	0,0	12,0	0,0	0,0	0,0	11,9	0,0	0,0	0,0
52079	6	TEL	Barbacoas	1	0	0	0	2	1	0	2	0	0	2,0	0,0	0,0	0,0	3,7	1,8	0,0	3,6	0,0	0,0
52083	7	RIO	Belén	1	0	0	0	0	1	0	1	0	0	17,1	0,0	0,0	0,0	0,0	15,9	0,0	15,8	0,0	0,0
52110	8	JUA	Buesaco	5	2	1	1	1	1	0	1	0	0	21,2	8,4	4,2	4,2	4,2	4,2	0,0	4,2	0,0	0,0
52694	9	JUA	Cartago	0	0	0	0	0	0	0	0	0	0	0,0	0,0	0,0	0,0	0,0	0,0	0,0	0,0	0,0	0,0
52240	10	CEN	Chachagüí	2	0	0	0	0	1	0	0	0	0	13,6	0,0	0,0	0,0	0,0	6,6	0,0	0,0	0,0	0,0
52203	11	RIO	Colón Genova	1	1	0	0	0	0	0	0	1	0	11,5	11,6	0,0	0,0	0,0	0,0	0,0	0,0	11,5	0,0
52207	12	OCC	Consaca	3	0	1	1	0	0	1	0	0	0	22,4	0,0	7,4	7,4	0,0	0,0	7,3	0,0	0,0	0,0
52210	13	EXP	Contadero	1	1	1	1	1	1	0	0	0	0	14,1	14,0	14,0	13,8	13,9	13,8	0,0	0,0	0,0	0,0
52215	14	EXP	Córdoba	1	0	0	2	0	0	0	0	0	0	6,7	0,0	0,0	13,1	0,0	0,0	0,0	0,0	0,0	0,0
52224	15	EXP	Cuaspué	0	0	1	1	0	2	0	1	0	0	0,0	0,0	11,2	11,2	0,0	21,9	0,0	10,9	0,0	0,0
52227	16	EXP	Cumbal	0	4	2	2	1	0	0	0	0	2	0,0	11,8	5,8	5,7	2,8	0,0	0,0	0,0	0,0	5,2
52233	17	COR	Cumbitara	0	0	1	0	0	0	1	1	0	2	0,0	0,0	16,5	0,0	0,0	0,0	16,8	17,1	0,0	33,0
52250	18	SAN	El Charco	0	1	0	0	0	0	1	0	0	3	0,0	4,4	0,0	0,0	0,0	4,4	0,0	0,0	0,0	13,1
52254	19	GUA	El Peñol	0	0	1	0	0	0	0	0	3	0	0,0	0,0	12,5	0,0	0,0	0,0	0,0	0,0	39,6	0,0
52256	20	COR	El Rosario	0	0	0	0	2	0	0	2	0	0	0,0	0,0	0,0	0,0	16,6	0,0	0,0	16,4	0,0	0,0
52258	21	RIO	El Tablón de Gómez	1	0	1	0	1	0	0	0	0	0	7,3	0,0	7,2	0,0	7,1	0,0	0,0	0,0	0,0	0,0
52260	22	GUA	El Tambo	0	0	0	2	2	1	0	0	1	2	0,0	0,0	0,0	13,1	13,4	6,9	0,0	0,0	6,9	13,7
52520	23	PAS	Francisco Pizarro	0	0	0	0	0	3	1	1	0	0	0,0	0,0	0,0	0,0	0,0	21,3	7,0	7,1	0,0	0,0
52287	24	EXP	Funes	2	0	1	3	0	0	1	1	0	1	27,1	0,0	13,7	41,7	0,0	0,0	13,8	14,0	0,0	13,5
52317	25	EXP	Guachucal	1	0	0	2	3	2	0	0	0	0	5,4	0,0	0,0	10,5	15,7	10,4	0,0	0,0	0,0	0,0
52320	26	SAB	Guaitarilla	2	0	1	2	0	3	1	0	2	0	16,3	0,0	8,3	16,7	0,0	25,9	8,6	0,0	17,1	0,0
52323	27	EXP	Gualmatán	0	0	0	1	0	0	0	0	0	0	0,0	0,0	0,0	14,4	0,0	0,0	0,0	0,0	0,0	0,0
52352	28	EXP	Iles	0	0	1	1	1	0	0	0	0	2	0,0	0,0	13,0	13,0	13,1	0,0	0,0	0,0	0,0	25,5
52354	29	SAB	Imués	0	0	1	1	0	1	0	2	2	0	0,0	0,0	13,0	13,0	0,0	13,1	0,0	26,6	25,7	0,0
52356	30	EXP	Ipiales	7	8	8	10	6	8	2	4	2	4	6,3	7,1	7,1	8,8	5,2	6,9	1,7	3,4	1,7	3,3
52378	31	RIO	La Cruz	0	1	0	2	2	0	0	1	0	1	0,0	5,2	0,0	10,6	10,5	0,0	0,0	5,3	0,0	5,2
52381	32	CEN	La Florida	2	0	0	0	1	0	0	1	1	0	19,2	0,0	0,0	0,0	9,8	0,0	0,0	10,0	9,7	0,0
52385	33	GUA	La Llanada	0	0	0	1	0	0	0	0	0	0	0,0	0,0	0,0	15,2	0,0	0,0	0,0	0,0	0,0	0,0
52390	34	SAN	La Tola	0	0	0	0	0	1	0	0	0	0	0,0	0,0	0,0	0,0	0,0	13,5	0,0	0,0	0,0	0,0
52399	35	JUA	La Unión	4	2	1	2	3	1	1	3	1	0	13,0	6,5	3,2	6,4	9,5	3,1	3,1	9,4	3,1	0,0
52405	36	COR	Leiva	0	0	0	0	0	0	1	0	0	0	0,0	0,0	0,0	0,0	0,0	10,2	0,0	0,0	0,0	0,0
52411	37	OCC	Linares	1	1	3	1	1	1	0	0	2	2	9,1	9,2	28,0	9,5	9,6	9,7	0,0	0,0	19,3	19,3
52418	38	GUA	Los Andes	0	1	0	0	0	0	1	2	0	0	0,0	9,9	0,0	0,0	0,0	0,0	10,5	21,3	0,0	0,0
52427	39	TEL	Magüi Payán	0	0	0	0	0	0	0	0	0	0	0,0	0,0	0,0	0,0	0,0	0,0	0,0	0,0	0,0	0,0
52435	40	PIE	Mallama	1	1	0	1	1	1	0	0	0	0	11,7	11,6	0,0	11,3	11,3	11,2	0,0	0,0	0,0	0,0
52473	41	SAN	Mosquera	0	0	0	0	0	0	0	0	1	0	0,0	0,0	0,0	0,0	0,0	0,0	0,0	0,0	8,1	0,0
52480	42	CEN	Nariño	0	1	0	1	0	3	0	0	0	0	0,0	22,2	0,0	23,0	0,0	69,1	0,0	0,0	0,0	0,0
52490	43	SAN	Olaya Herrera	0	0	0	0	3	0	0	0	0	0	0,0	0,0	0,0	0,0	11,6	0,0	0,0	0,0	0,0	0,0
52506	44	SAB	Ospina	0	1	0	0	1	0	1	0	0	0	0,0	14,1	0,0	0,0	14,0	0,0	14,1	0,0	0,0	0,0
52540	45	COR	Policarpa	1	0	0	1	0	0	0	0	1	0	10,2	0,0	0,0	10,2	0,0	0,0	0,0	0,0	0,0	9,8
52560	46	EXP	Potosí	1	1	0	0	0	1	0	0	0	2	9,0	9,1	0,0	0,0	0,0	9,6	0,0	0,0	0,0	18,9
52565	47	ABA	Providencia	1	0	0	0	0	0	0	0	0	0	14,9	0,0	0,0	0,0	0,0	0,0	0,0	0,0	0,0	0,0
52573	48	EXP	Puerres	3	1	1	0	0	0	0	0	0	2	33,5	11,2	11,3	0,0	0,0	0,0	0,0	0,0	0,0	22,9
52585	49	EXP	Pupiales	0	3	0	0	0	1	1	2	3	1	0,0	17,1	0,0	0,0	0,0	5,7	5,7	11,5	16,8	5,6
52612	50	PIE	Ricaurte	1	3	0	0	1	0	1	0	0	1	5,7	16,6	0,0	0,0	5,3	0,0	5,1	0,0	0,0	4,9
52621	51	TEL	Roberto Payán	0	0	1	1	2	0	1	0	0	0	0,0	0,0	8,0	8,0	15,9	0,0	7,9	0,0	0,0	0,0
52678	52	ABA	Samaniego	2	3	3	1	1	1	0	0	0	1	6,0	9,2	9,4	3,2	3,3	3,3	0,0	0,0	0,0	3,4
52685	53	RIO	San Bernardo	0	1	0	0	0	1	0	1	0	0	0,0	10,6	0,0	0,0	0,0	10,8	0,0	10,9	0,0	0,0
52687	54	JUA	San Lorenzo	4	0	1	2	0	1	0	0	1	2	22,1	0,0	5,5	10,9	0,0	5,4	0,0	0,0	5,3	10,5
52693	55	RIO	San Pablo	0	0	0	0	1	0	0	0	0	1	0,0	0,0	0,0	0,0	6,4	0,0	0,0	0,0	0,0	6,4
52683	56	OCC	Sandoná	1	2	2	1	2	1	1	1	0	0	4,4	8,9	9,0	4,6	9,3	4,7	4,8	5,0	0,0	0,0
52696	57	SAN	Santa Bárbara	0	1	0	0	0	0	0	0	0	0	0,0	7,8	0,0	0,0	0,0	0,0	0,0	0,0	0,0	0,0
52699	58	ABA	Santacruz	0	0	0	0	2	0	0	0	1	4	0,0	0,0	0,0	0,0	18,7	0,0	0,0	0,0	9,1	35,9
52720	59	SAB	Sapuyes	0	1	2	0	0	2	0	0	0	1	0,0	13,7	27,4	0,0	0,0	27,3	0,0	0,0	0,0	13,3
52786	60	COR	Taminango	0	0	1	1	2	1	1	0	1	1	0,0	0,0	5,5	5,5	11,1	5,6	5,6	0,0	5,5	5,5
52788	61	CEN	Tangua	1	1	2	0	1	0	0	1	1	0	7,5	7,5	15,0	0,0	7,4	0,0	0,0	7,5	7,3	0,0
52835	62	PAS	Tumaco	4	10	11	12	6	13	14	6	13	5	1,7	4,2	4,6	4,9	2,4	5,2	5,5	2,3	5,0	1,9
52838	63	SAB	Túquerres	3	9	7	5	0	0	0	1	2	2	6,8	20,5	15,9	11,3	0,0	0,0	0,0	2,2	4,4	4,4
52885	64	CEN	Yacuanquer	0	1	1	1	0	0	1	1	0	0	0,0	9,3	9,2	9,2	0,0	0,0	9,1	9,1	0,0	0,0
			Sin informacion																				
TOTAL DEPARTAMENTO				82	85	83	76	67	66	38	41	47	61	5,2	5,3	5,2	4,7	4,1	4,1	2,3	2,5	2,8	3,6



**COMPARATIVO CASOS Y TASA DE MUERTES POR ENFERMEDADES TRANSMISIBLES
AÑO 2012 A 2021 (Último dato oficial)**

Fuente: DANE - Estadísticas Vitales, Subdirección de Salud Pública, Oficina de Epidemiología, IDSN

Código DANE	#	región	Municipios	TOTAL DEFUNCIONES POR ENFERMEDADES TRANSMISIBLES										TASA MORTALIDAD POR ENFERMEDADES TRANSMISIBLES POR CADA 100.000 Hbs									
				2012	2013	2014	2015	2016	2017	2018	2019	2020	2021	2012	2013	2014	2015	2016	2017	2018	2019	2020	2021
52001	1	CEN	Pasto	121	112	98	96	90	84	108	106	703	893	31,6	29,2	25,4	24,8	23,1	21,5	27,5	27,0	174,8	220,1
52019	2	RIO	Albán	2	4	2	1	3	1	1	4	4	8	19,3	39,1	19,8	10,1	30,6	10,2	10,4	42,4	40,8	81,1
52022	3	EXP	Aldana	0	2	0	2	0	2	2	0	7	12	0,0	28,1	0,0	27,6	0,0	27,2	27,1	0,0	92,5	157,2
52034	4	OCC	Ancuyá	3	1	2	2	0	0	2	4	2	6	32,1	10,8	22,1	22,4	0,0	0,0	22,7	46,1	22,5	67,2
52051	5	JUA	Arboleda	0	1	1	0	1	0	1	2	2	9	0,0	12,0	12,0	0,0	11,9	0,0	11,8	23,7	22,9	101,0
52079	6	TEL	Barbacoas	8	6	9	9	12	8	7	7	29	12	15,9	11,7	17,2	16,9	22,2	14,6	12,6	12,5	50,8	20,8
52083	7	RIO	Belén	0	0	0	0	0	0	0	2	3	12	0,0	0,0	0,0	0,0	0,0	0,0	0,0	31,7	46,3	183,7
52110	8	JUA	Buesaco	3	5	6	6	6	3	3	5	11	16	12,7	21,1	25,3	25,2	25,2	12,6	12,5	20,9	45,1	65,1
52694	9	JUA	Cartago	0	2	3	0	0	2	1	5	5	6	0,0	30,2	45,1	0,0	0,0	29,3	14,6	73,2	71,7	85,4
52240	10	CEN	Chachagüí	2	3	5	1	2	1	2	1	13	16	13,6	20,2	33,5	6,6	13,2	6,6	13,0	6,5	83,3	101,9
52203	11	RIO	Colón Genova	1	0	0	0	0	1	3	1	5	8	11,5	0,0	0,0	0,0	0,0	11,7	35,2	11,9	57,7	91,6
52207	12	OCC	Consaca	2	2	2	2	1	1	0	2	6	7	15,0	14,9	14,8	14,7	7,3	7,3	0,0	14,5	42,6	49,3
52210	13	EXP	Contadero	1	0	1	1	1	0	0	3	0	0	14,1	0,0	14,0	13,8	13,9	0,0	0,0	41,4	0,0	0,0
52215	14	EXP	Córdoba	2	2	2	0	5	5	1	2	4	6	13,4	13,3	13,2	0,0	32,6	32,4	6,4	12,9	25,2	37,5
52224	15	EXP	Cuaspud	2	0	1	2	1	2	1	1	7	7	22,9	0,0	11,2	22,3	11,1	21,9	10,9	10,9	74,3	73,6
52227	16	EXP	Cumbal	4	4	3	5	3	4	4	3	23	38	12,0	11,8	8,7	14,2	8,4	11,0	10,9	8,1	60,9	99,5
52233	17	COR	Cumbitara	1	3	1	1	2	0	2	1	2	5	16,3	49,4	16,5	16,6	33,6	0,0	33,6	17,1	33,1	82,4
52250	18	SAN	El Charco	4	7	1	9	2	0	0	6	10	12	17,5	30,6	4,4	39,6	8,8	0,0	0,0	26,6	43,9	52,5
52254	19	GUA	El Peñol	0	1	0	0	0	0	0	2	1	8	0,0	12,3	0,0	0,0	0,0	0,0	0,0	26,9	13,2	105,1
52256	20	COR	El Rosario	3	1	1	2	2	0	1	2	7	10	25,6	8,5	8,4	16,7	16,6	0,0	8,1	16,4	55,7	78,7
52258	21	RIO	El Tablón de Gómez	2	1	6	0	1	4	0	0	5	14	14,5	7,2	43,1	0,0	7,1	28,1	0,0	0,0	34,1	94,6
52260	22	GUA	El Tambo	0	3	2	3	2	2	4	2	8	9	0,0	19,1	13,0	19,7	13,4	13,8	28,0	14,3	55,0	61,6
52520	23	PAS	Francisco Pizarro	3	3	2	2	0	3	2	2	3	2	22,7	22,3	14,7	14,5	0,0	21,3	14,1	14,1	20,6	13,6
52287	24	EXP	Funes	1	0	0	0	0	2	1	3	2	6	13,6	0,0	0,0	0,0	0,0	27,9	13,8	41,9	27,3	81,2
52317	25	EXP	Guachucal	1	3	5	2	0	3	3	1	3	20	5,4	16,1	26,5	10,5	0,0	15,5	15,4	5,2	15,1	99,6
52320	26	SAB	Guaitarilla	5	3	4	0	2	3	4	1	5	13	40,8	24,7	33,2	0,0	17,1	25,9	34,5	8,8	42,7	110,6
52323	27	EXP	Gualmatán	1	1	2	1	2	0	1	2	2	7	14,4	14,4	28,8	14,4	28,8	0,0	14,2	28,4	27,7	96,4
52352	28	EXP	Illes	0	2	0	1	0	0	0	2	3	14	0,0	25,9	0,0	13,0	0,0	0,0	0,0	26,2	38,5	178,2
52354	29	SAB	Imués	1	1	0	2	0	0	1	0	3	6	12,9	12,9	0,0	26,1	0,0	0,0	13,1	0,0	38,6	76,8
52356	30	EXP	Ipiiales	22	29	12	18	16	31	29	36	165	279	19,7	25,8	10,6	15,8	14,0	26,9	25,0	31,0	139,2	233,6
52378	31	RIO	La Cruz	3	8	1	1	4	4	4	0	13	21	15,6	41,9	5,3	5,3	21,1	21,3	21,3	0,0	68,2	109,6
52381	32	CEN	La Florida	4	2	2	0	0	1	2	2	5	12	38,5	19,2	19,4	0,0	0,0	9,9	19,8	20,0	48,7	116,3
52385	33	GUA	La Llanada	2	1	1	1	5	2	3	1	3	5	29,8	14,9	15,1	15,2	76,3	30,7	46,2	15,4	45,8	76,1
52390	34	SAN	La Tola	2	2	0	1	0	0	0	1	2	2	26,1	26,4	0,0	13,3	0,0	0,0	0,0	13,4	26,6	26,4
52399	35	JUA	La Unión	4	4	7	13	7	9	16	12	18	66	13,0	12,9	22,5	41,5	22,3	28,3	50,2	37,7	55,3	201,0
52405	36	COR	Leiva	2	0	1	0	1	0	3	1	12	8	20,2	0,0	10,1	0,0	10,2	0,0	30,7	10,4	120,8	80,0
52411	37	OCC	Linares	6	2	0	0	1	4	1	1	5	11	54,5	18,4	0,0	0,0	9,6	38,8	9,8	9,9	48,3	106,0
52418	38	GUA	Los Andes	3	1	4	3	0	2	1	2	6	8	29,5	9,9	39,8	30,4	0,0	20,8	10,5	21,3	62,3	83,0
52427	39	TEL	Magüi Payan	2	0	2	2	3	1	0	2	5	2	9,3	0,0	8,8	8,6	12,7	4,1	0,0	7,9	19,7	7,8
52435	40	PIE	Mallama	1	1	1	1	1	2	1	0	9	4	11,7	11,6	11,5	11,3	11,3	22,4	11,1	0,0	98,0	43,1
52473	41	SAN	Mosquera	1	0	1	2	2	0	2	0	2	3	9,0	0,0	8,8	17,3	17,1	0,0	16,7	0,0	16,3	24,2
52480	42	CEN	Nariño	1	1	3	0	1	2	2	0	3	6	22,1	22,2	67,4	0,0	23,1	46,1	45,8	0,0	67,8	134,4
52490	43	SAN	Olaya Herrera	6	1	1	3	3	0	1	4	7	14	22,6	3,8	3,8	11,6	11,6	0,0	3,9	15,8	27,1	53,9
52506	44	SAB	Ospina	0	3	1	0	2	2	0	0	2	4	0,0	42,3	14,1	0,0	28,1	28,2	0,0	0,0	27,7	54,8
52540	45	COR	Policarpa	1	0	1	1	1	1	1	3	5	9	10,2	0,0	10,2	10,2	10,1	10,1	10,1	30,5	49,5	88,4
52560	46	EXP	Potosí	0	0	2	0	0	1	2	3	4	13	0,0	0,0	18,5	0,0	0,0	9,6	19,2	29,4	37,9	122,9
52565	47	ABA	Providencia	0	0	0	0	0	1	1	0	2	3	0,0	0,0	0,0	0,0	0,0	17,4	17,9	0,0	35,3	52,5
52573	48	EXP	Puerres	3	1	1	1	2	0	2	2	9	7	33,5	11,2	11,3	11,4	23,2	0,0	23,3	23,7	103,3	80,2
52585	49	EXP	Pupiales	1	4	3	6	4	3	3	2	9	29	5,7	22,8	17,2	34,2	22,6	17,2	17,2	11,5	50,5	161,6
52612	50	PIE	Ricaurte	2	3	2	4	9	1	4	2	8	9	11,3	16,6	10,9	21,4	47,4	5,2	20,4	10,1	39,7	44,3
52621	51	TEL	Roberto Payán	2	0	1	0	1	1	1	2	2	0	16,2	0,0	8,0	0,0	7,9	7,9	7,9	15,8	15,4	0,0
52678	52	ABA	Samaniego	9	4	4	7	3	1	3	4	12	20	27,0	12,3	12,5	22,3	9,8	3,3	10,2	14,1	40,6	67,6
52685	53	RIO	San Bernardo	2	1	1	1	1	2	2	4	4	10	21,1	10,6	10,7	10,7	10,8	21,7	21,7	43,5	42,7	105,9
52687	54	JUA	San Lorenzo	4	1	4	4	1	3	0	3	4	19	22,1	5,5	22,1	18,9	5,4	16,3	0,0	16,3	21,2	99,9
52693	55	RIO	San Pablo	4	4	2	3	3	3	5	3	14	16	24,6	24,7	12,5	21,9	19,1	19,4	32,5	20,0	89,9	102,4
52683	56	OCC	Sandoná	3	6	2	7	6	7	8	5	13	35	13,2	26,7	9,0	32,1	27,9	33,1	38,5	24,8	62,0	166,8
52696	57	SAN	Santa Bárbara	2	2	0	2	0	0	0	1	3	0	15,8	15,6	0,0	15,3	0,0	0,0	0,0	7,5	21,8	0,0
52699	58	ABA	Santacruz	1	4	5	1	3	0	3	0	1	6	9,6	38,1	47,6	9,4	28,1	0,0	27,8	0,0	9,1	53,9
52720	59	SAB	Sapuyes	1	2	2	0	0	0	0	4	3	1	13,7	27,4	27,4	0,0	0,0	0,0	0,0	55,0	40,1	13,3
52786	60	COR	Taminango	3	7	2	1	3	3	2	3	10	25	16,5	38,6	11,0	5,5	16,7	16,8	11,2	16,8	55,1	136,9
52788	61	CEN	Tangua	2	2	1	3	0	1	3	3	5	20	15,0	15,0	7,5	22,4	0,0	7,5	22,2	22,4	36,3	144,0
52835	62	PAS	Tumaco	49	47	40	59	48	69	54	67	188	158	21,1	19,9	16,7	24,3	19,5	27,6	21,3	26,2	72,3	60,2
52838	63	SAB	Túquerres	5	9	17	11	10	11	14	14	35	62	11,4	20,5	38,5	24,8	22,5	24,6	31,3	31,4	76,8	135,0
52885	64	CEN	Yacuanquer	2	2	1	2	3	3	2	2	12	12	18,6	18,6	9,2	18,3	27,4	27,6				



**COMPARATIVO CASOS Y TASA DE MUERTES POR ENFERMEDADES INFECCIOSAS INTESTINALES
AÑO 2012 A 2021 (Último dato oficial)**

Fuente: DANE - Estadísticas Vitales, Subdirección de Salud Pública, Oficina de Epidemiología, IDSN

Código DANE	#	Región	Municipios	TOTAL DEFUNCIONES POR ENFERMEDADES INFECCIOSAS INTESTINALES											TASA MORTALIDAD POR ENFERMEDADES INFECCIOSAS INTESTINALES POR CADA 100.000 Hbs									
				2012	2013	2014	2015	2016	2017	2018	2019	2020	2021	2012	2013	2014	2015	2016	2017	2018	2019	2020	2021	
52001	1	CEN	Pasto	17	7	9	6	8	2	5	10	9	12	4,4	1,8	2,3	1,5	2,1	0,5	1,3	2,5	2,2	3,0	
52019	2	RIO	Albán	0	0	0	0	0	0	0	0	0	0	0,0	0,0	0,0	0,0	0,0	0,0	0,0	0,0	0,0	0,0	
52022	3	EXP	Aldana	0	0	0	0	0	0	0	0	0	0	0,0	0,0	0,0	0,0	0,0	0,0	0,0	0,0	0,0	0,0	
52036	4	OCC	Ancuyá	0	0	0	0	0	0	0	0	0	0	0,0	0,0	0,0	0,0	0,0	0,0	0,0	0,0	0,0	0,0	
52051	5	JUA	Arboleda	0	0	0	0	0	0	0	0	0	0	0,0	0,0	0,0	0,0	0,0	0,0	0,0	0,0	0,0	0,0	
52079	6	TEL	Barbacoas	0	1	0	2	0	2	1	0	0	0	0,0	1,9	0,0	3,8	0,0	3,6	1,8	0,0	0,0	0,0	
52083	7	RIO	Belén	0	0	0	0	0	0	0	0	0	0	0,0	0,0	0,0	0,0	0,0	0,0	0,0	0,0	0,0	0,0	
52110	8	JUA	Buesaco	0	0	2	0	0	0	0	1	0	0	0,0	0,0	8,4	0,0	0,0	0,0	0,0	4,2	0,0	0,0	
52694	9	JUA	Cartago	0	0	0	0	0	0	0	1	0	0	0,0	0,0	0,0	0,0	0,0	0,0	0,0	14,6	0,0	0,0	
52240	10	CEN	Chachagüí	0	0	0	0	0	0	0	0	1	0	0,0	0,0	0,0	0,0	0,0	0,0	0,0	0,0	0,0	6,4	
52203	11	RIO	Colón Genova	0	0	0	0	0	0	0	0	0	0	0,0	0,0	0,0	0,0	0,0	0,0	0,0	0,0	0,0	0,0	
52207	12	OCC	Consaca	1	0	0	0	0	0	0	0	0	0	7,5	0,0	0,0	0,0	0,0	0,0	0,0	0,0	0,0	0,0	
52210	13	EXP	Contadero	0	0	0	0	0	0	0	1	0	0	0,0	0,0	0,0	0,0	0,0	0,0	0,0	13,8	0,0	0,0	
52215	14	EXP	Córdoba	0	0	0	0	0	1	0	0	1	0	0,0	0,0	0,0	0,0	0,0	6,5	0,0	0,0	6,3	0,0	
52224	15	EXP	Cuaspué	0	0	0	0	0	0	0	0	0	0	0,0	0,0	0,0	0,0	0,0	0,0	0,0	0,0	0,0	0,0	
52227	16	EXP	Cumbal	0	0	0	0	0	1	0	0	0	0	0,0	0,0	0,0	0,0	2,8	0,0	0,0	0,0	0,0	0,0	
52233	17	COR	Cumbitara	0	1	0	0	0	0	0	0	0	0	0,0	16,5	0,0	0,0	0,0	0,0	0,0	0,0	0,0	0,0	
52250	18	SAN	El Charco	0	1	0	0	0	0	0	0	1	1	0,0	4,4	0,0	0,0	0,0	0,0	0,0	0,0	4,4	4,4	
52254	19	GUA	El Peñol	0	0	0	0	0	0	0	0	0	0	0,0	0,0	0,0	0,0	0,0	0,0	0,0	0,0	0,0	0,0	
52256	20	COR	El Rosario	0	0	0	0	0	0	0	0	0	0	0,0	0,0	0,0	0,0	0,0	0,0	0,0	0,0	0,0	0,0	
52258	21	RIO	El Tablón de Gómez	0	0	0	0	0	0	0	0	0	0	0,0	0,0	0,0	0,0	0,0	0,0	0,0	0,0	0,0	0,0	
52260	22	GUA	El Tambo	0	0	0	0	0	0	0	0	0	0	0,0	0,0	0,0	0,0	0,0	0,0	0,0	0,0	0,0	0,0	
52520	23	PAS	Francisco Pizarro	0	1	0	0	0	0	0	0	0	0	0,0	7,4	0,0	0,0	0,0	0,0	0,0	0,0	0,0	0,0	
52287	24	EXP	Funes	0	0	0	0	0	1	0	0	0	0	0,0	0,0	0,0	0,0	0,0	13,9	0,0	0,0	0,0	0,0	
52317	25	EXP	Guachucal	0	0	0	0	0	1	0	0	0	0	0,0	0,0	0,0	0,0	0,0	5,2	0,0	0,0	0,0	0,0	
52320	26	SAB	Guaitarilla	0	0	0	0	0	0	0	0	0	0	0,0	0,0	0,0	0,0	0,0	0,0	0,0	0,0	0,0	0,0	
52323	27	EXP	Gualmatán	0	0	0	0	1	0	0	0	0	0	0,0	0,0	0,0	0,0	14,4	0,0	0,0	0,0	0,0	0,0	
52352	28	EXP	Illes	0	0	0	1	0	0	0	0	0	0	0,0	0,0	0,0	13,0	0,0	0,0	0,0	0,0	0,0	0,0	
52354	29	SAB	Imués	0	0	0	0	0	0	0	0	0	0	0,0	0,0	0,0	0,0	0,0	0,0	0,0	0,0	0,0	0,0	
52356	30	EXP	IpiALES	0	2	0	2	0	0	4	3	3	0	0,0	1,8	0,0	1,8	0,0	0,0	3,4	2,6	2,5	0,0	
52378	31	RIO	La Cruz	0	0	0	0	0	0	0	0	0	2	0,0	0,0	0,0	0,0	0,0	0,0	0,0	0,0	0,0	10,4	
52381	32	CEN	La Florida	0	0	1	0	0	0	1	0	0	0	0,0	0,0	9,7	0,0	0,0	0,0	9,9	0,0	0,0	0,0	
52385	33	GUA	La Llanada	0	1	0	0	0	0	0	1	0	0	0,0	14,9	0,0	0,0	0,0	0,0	0,0	0,0	15,3	0,0	
52390	34	SAN	La Tola	0	0	0	0	0	0	0	1	0	0	0,0	0,0	0,0	0,0	0,0	0,0	0,0	13,4	0,0	0,0	
52399	35	JUA	La Unión	0	0	0	0	0	0	0	0	0	0	0,0	0,0	0,0	0,0	0,0	0,0	0,0	0,0	0,0	0,0	
52405	36	COR	Leiva	0	0	0	0	0	0	0	0	0	0	0,0	0,0	0,0	0,0	0,0	0,0	0,0	0,0	0,0	0,0	
52411	37	OCC	Linares	1	0	0	0	0	2	0	0	1	0	9,1	0,0	0,0	0,0	0,0	19,4	0,0	0,0	9,7	0,0	
52418	38	GUA	Los Andes	0	0	0	0	0	0	0	0	1	0	0,0	0,0	0,0	0,0	0,0	0,0	0,0	0,0	10,4	0,0	
52427	39	TEL	Magüi Payan	0	0	0	0	1	0	0	0	0	0	0,0	0,0	0,0	0,0	4,2	0,0	0,0	0,0	0,0	0,0	
52435	40	PIE	Mallama	0	0	0	0	0	0	0	0	0	0	0,0	0,0	0,0	0,0	0,0	0,0	0,0	0,0	0,0	0,0	
52473	41	SAN	Mosquera	0	0	0	0	0	0	0	0	0	0	0,0	0,0	0,0	0,0	0,0	0,0	0,0	0,0	0,0	0,0	
52480	42	CEN	Nariño	0	0	1	0	0	0	0	0	0	0	0,0	0,0	22,5	0,0	0,0	0,0	0,0	0,0	0,0	0,0	
52490	43	SAN	Olaya Herrera	0	0	0	1	0	0	0	1	1	0	0,0	0,0	0,0	3,9	0,0	0,0	0,0	4,0	3,9	0,0	
52506	44	SAB	Ospina	0	0	0	0	0	0	0	0	0	0	0,0	0,0	0,0	0,0	0,0	0,0	0,0	0,0	0,0	0,0	
52540	45	COR	Policarpa	0	0	0	0	0	0	0	0	0	1	0,0	0,0	0,0	0,0	0,0	0,0	0,0	0,0	0,0	9,8	
52560	46	EXP	Potosí	0	0	0	0	0	0	0	0	0	0	0,0	0,0	0,0	0,0	0,0	0,0	0,0	0,0	0,0	0,0	
52565	47	ABA	Providencia	0	0	0	0	0	0	0	0	1	0	0,0	0,0	0,0	0,0	0,0	0,0	0,0	0,0	17,7	0,0	
52573	48	EXP	Puerres	0	0	1	0	0	0	0	0	0	0	0,0	0,0	11,3	0,0	0,0	0,0	0,0	0,0	0,0	0,0	
52585	49	EXP	Pupiales	0	0	0	0	0	0	1	0	0	0	0,0	0,0	0,0	0,0	0,0	0,0	5,7	0,0	0,0	0,0	
52612	50	PIE	Ricaurte	0	0	0	0	1	0	0	0	0	0	0,0	0,0	0,0	0,0	5,3	0,0	0,0	0,0	0,0	0,0	
52621	51	TEL	Roberto Payán	0	0	0	0	0	0	0	0	0	0	0,0	0,0	0,0	0,0	0,0	0,0	0,0	0,0	0,0	0,0	
52678	52	ABA	Samaniego	1	0	1	0	0	0	1	0	0	0	3,0	0,0	3,1	0,0	0,0	0,0	3,4	0,0	0,0	0,0	
52685	53	RIO	San Bernardo	0	0	0	0	0	0	0	0	0	0	0,0	0,0	0,0	0,0	0,0	0,0	0,0	0,0	0,0	0,0	
52687	54	JUA	San Lorenzo	0	0	0	0	0	0	0	0	0	0	0,0	0,0	0,0	0,0	0,0	0,0	0,0	0,0	0,0	0,0	
52693	55	RIO	San Pablo	0	0	0	1	1	0	0	0	0	0	0,0	0,0	0,0	6,3	6,4	0,0	0,0	0,0	0,0	0,0	
52683	56	OCC	Sandoná	0	0	0	0	0	0	0	0	0	0	0,0	0,0	0,0	0,0	0,0	0,0	0,0	0,0	0,0	0,0	
52696	57	SAN	Santa Bárbara	0	0	0	0	0	0	0	0	0	2	0,0	0,0	0,0	0,0	0,0	0,0	0,0	0,0	0,0	14,4	
52699	58	ABA	Santacruz	1	1	0	0	1	0	0	0	0	0	9,6	9,5	0,0	0,0	9,4	0,0	0,0	0,0	0,0	0,0	
52720	59	SAB	Sapuyes	0	0	0	0	0	0	0	0	0	0	0,0	0,0	0,0	0,0	0,0	0,0	0,0	0,0	0,0	0,0	
52786	60	COR	Taminango	0	0	0	0	0	0	0	0	0	1	0,0	0,0	0,0	0,0	0,0	0,0	0,0	0,0	0,0	5,5	
52788	61	CEN	Tangua	1	0	0	0	0	0	0	0	0	0	7,5	0,0	0,0	0,0	0,0	0,0	0,0	0,0	0,0	0,0	
52835	62	PAS	Tumaco	3	2	4	2	5	7	2	4	5	4	1,3	0,8	1,7	0,8	2,0	2,8	0,8	1,6	1,9	1,5	
52838	63	SAB	Túquerres	1	0	1	0	0	0	1	2	3	0	2,3	0,0	2,3	0,0	0,0	0,0	2,2	4,5	6,6	0,0	
52885	64	CEN	Yacuanquer	0	0	0	0	0	0	0	2	0	1	0,0	0,0	0,0	0,0	0,0	0,0	0,0	18,3	0,0	8,9	
			Sin informacion																					
TOTAL DEPARTAMENTO				26	17	20	15	18	17	16	26	27	25	1,6	1,1	1,2	0,9	1,1	1,0	1,0	1,6	1,6	1,5	



**COMPARATIVO CASOS Y TASA DE MUERTES POR SEPTICEMIA
AÑO 2012 A 2021 (Último dato oficial)**

Fuente: DANE - Estadísticas Vitales, Subdirección de Salud Pública, Oficina de Epidemiología, IDSN

Código DANE	#	Región	Municipios	TOTAL DEFUNCIONES POR SEPTICEMIA									TASA MORTALIDAD POR SEPTICEMIAS POR CADA 100.000 Hbs										
				2012	2013	2014	2015	2016	2017	2018	2019	2020	2021	2012	2013	2014	2015	2016	2017	2018	2019	2020	2021
52001	1	CEN	Pasto	5	2	3	6	5	3	0	6	2	9	1,3	0,5	0,8	1,5	1,3	0,8	0,0	1,5	0,5	2,2
52019	2	RIO	Albán	2	0	0	0	0	0	1	0	0	0	19,3	0,0	0,0	0,0	0,0	0,0	10,4	0,0	0,0	0,0
52022	3	EXP	Aldana	0	0	0	0	0	0	0	0	0	0	0,0	0,0	0,0	0,0	0,0	0,0	0,0	0,0	0,0	0,0
52036	4	OCC	Ancuyá	0	0	0	0	0	0	1	0	0	0	0,0	0,0	0,0	0,0	0,0	0,0	11,4	0,0	0,0	0,0
52051	5	JUA	Arboleda	0	0	0	0	0	0	0	0	0	0	0,0	0,0	0,0	0,0	0,0	0,0	0,0	0,0	0,0	0,0
52079	6	TEL	Barbacoas	0	0	0	0	1	0	0	0	1	0	0,0	0,0	0,0	0,0	1,9	0,0	0,0	0,0	1,8	0,0
52083	7	RIO	Belén	0	0	0	0	0	0	0	1	1	2	0,0	0,0	0,0	0,0	0,0	0,0	0,0	15,8	15,4	30,6
52110	8	JUA	Buesaco	0	1	1	3	0	0	0	0	1	0	0,0	4,2	4,2	12,6	0,0	0,0	0,0	0,0	4,1	0,0
52694	9	JUA	Cartago	0	0	0	0	0	0	0	0	1	0	0,0	0,0	0,0	0,0	0,0	0,0	0,0	0,0	14,3	0,0
52240	10	CEN	Chachagüí	1	0	1	0	0	1	0	0	0	1	6,8	0,0	6,7	0,0	0,0	6,6	0,0	0,0	0,0	6,4
52203	11	RIO	Colón Genova	0	0	0	0	0	0	1	0	0	0	0,0	0,0	0,0	0,0	0,0	0,0	11,7	0,0	0,0	0,0
52207	12	OCC	Consaca	0	0	1	0	0	0	0	0	0	0	0,0	0,0	7,4	0,0	0,0	0,0	0,0	0,0	0,0	0,0
52210	13	EXP	Contadero	0	0	0	0	0	0	0	0	0	0	0,0	0,0	0,0	0,0	0,0	0,0	0,0	0,0	0,0	0,0
52215	14	EXP	Córdoba	0	0	0	0	1	1	0	0	0	0	0,0	0,0	0,0	0,0	6,5	6,5	0,0	0,0	0,0	0,0
52224	15	EXP	Cuaspué	0	0	0	0	0	0	0	0	0	0	0,0	0,0	0,0	0,0	0,0	0,0	0,0	0,0	0,0	0,0
52227	16	EXP	Cumbal	0	2	0	0	0	1	0	0	0	0	0,0	5,9	0,0	0,0	2,8	0,0	0,0	0,0	0,0	0,0
52233	17	COR	Cumbitorá	0	0	1	0	0	0	1	0	0	0	0,0	0,0	16,5	0,0	0,0	16,8	0,0	0,0	0,0	0,0
52250	18	SAN	El Charco	0	0	0	0	0	0	1	0	1	0	0,0	0,0	0,0	0,0	0,0	0,0	4,4	0,0	4,4	0,0
52254	19	GUA	El Peñol	0	0	0	0	0	0	0	0	0	0	0,0	0,0	0,0	0,0	0,0	0,0	0,0	0,0	0,0	0,0
52256	20	COR	El Rosario	1	0	0	1	0	0	0	0	0	0	8,5	0,0	0,0	8,3	0,0	0,0	0,0	0,0	0,0	0,0
52258	21	RIO	El Tablón de Gómez	0	0	0	0	0	0	0	0	0	0	0,0	0,0	0,0	0,0	0,0	0,0	0,0	0,0	0,0	0,0
52260	22	GUA	El Tambo	0	0	0	0	0	0	0	0	0	0	0,0	0,0	0,0	0,0	0,0	0,0	0,0	0,0	0,0	0,0
52520	23	PAS	Francisco Pizarro	1	0	0	1	0	1	0	0	0	0	7,6	0,0	0,0	7,3	0,0	7,1	0,0	0,0	0,0	0,0
52287	24	EXP	Funes	0	0	0	0	0	0	0	0	1	0	0,0	0,0	0,0	0,0	0,0	0,0	0,0	0,0	0,0	13,5
52317	25	EXP	Guachucal	0	0	0	0	0	1	0	0	0	0	0,0	0,0	0,0	0,0	0,0	5,2	0,0	0,0	0,0	0,0
52320	26	SAB	Guaitarilla	0	0	1	0	1	0	0	0	0	0	0,0	0,0	8,3	0,0	8,5	0,0	0,0	0,0	0,0	0,0
52323	27	EXP	Gualmatán	0	0	0	0	0	0	0	0	0	0	0,0	0,0	0,0	0,0	0,0	0,0	0,0	0,0	0,0	0,0
52352	28	EXP	Illes	0	0	0	0	0	0	0	0	0	0	0,0	0,0	0,0	0,0	0,0	0,0	0,0	0,0	0,0	0,0
52354	29	SAB	Imués	0	0	0	0	0	0	0	0	1	0	0,0	0,0	0,0	0,0	0,0	0,0	0,0	0,0	0,0	12,8
52356	30	EXP	IpiALES	0	1	0	3	2	3	1	2	1	3	0,0	0,9	0,0	2,6	1,7	2,6	0,9	1,7	0,8	2,5
52378	31	RIO	La Cruz	1	0	0	0	0	0	0	0	0	0	5,2	0,0	0,0	0,0	0,0	0,0	0,0	0,0	0,0	0,0
52381	32	CEN	La Florida	0	0	0	0	0	0	0	0	0	0	0,0	0,0	0,0	0,0	0,0	0,0	0,0	0,0	0,0	0,0
52385	33	GUA	La Llanada	0	0	0	0	1	0	0	0	0	0	0,0	0,0	0,0	0,0	15,3	0,0	0,0	0,0	0,0	0,0
52390	34	SAN	La Tola	0	0	0	0	0	0	0	0	0	0	0,0	0,0	0,0	0,0	0,0	0,0	0,0	0,0	0,0	0,0
52399	35	JUA	La Unión	0	1	1	0	2	1	0	1	1	1	0,0	3,2	3,2	0,0	6,4	3,1	0,0	3,1	3,1	3,0
52405	36	COR	Leiva	0	0	0	0	0	0	0	0	0	0	0,0	0,0	0,0	0,0	0,0	0,0	0,0	0,0	0,0	0,0
52411	37	OCC	Linares	1	1	0	0	1	0	0	0	0	0	9,1	9,2	0,0	0,0	9,6	0,0	0,0	0,0	0,0	0,0
52418	38	GUA	Los Andes	0	0	0	0	0	0	0	0	1	0	0,0	0,0	0,0	0,0	0,0	0,0	0,0	0,0	0,0	10,4
52427	39	TEL	Magüi Payán	0	0	1	1	0	1	0	0	0	0	0,0	0,0	4,4	4,3	0,0	4,1	0,0	0,0	0,0	0,0
52435	40	PIE	Mallama	0	0	0	0	0	0	0	0	0	0	0,0	0,0	0,0	0,0	0,0	0,0	0,0	0,0	0,0	0,0
52473	41	SAN	Mosquera	1	0	0	1	0	0	0	0	0	0	9,0	0,0	0,0	8,7	0,0	0,0	0,0	0,0	0,0	0,0
52480	42	CEN	Nariño	0	0	0	0	0	0	0	0	0	0	0,0	0,0	0,0	0,0	0,0	0,0	0,0	0,0	0,0	0,0
52490	43	SAN	Olaya Herrera	0	0	0	0	0	0	0	0	0	0	0,0	0,0	0,0	0,0	0,0	0,0	0,0	0,0	0,0	0,0
52506	44	SAB	Ospina	0	0	1	0	0	0	0	0	0	0	0,0	0,0	14,1	0,0	0,0	0,0	0,0	0,0	0,0	0,0
52540	45	COR	Policarpa	0	0	0	0	0	1	0	0	0	0	0,0	0,0	0,0	0,0	10,1	0,0	0,0	0,0	0,0	0,0
52560	46	EXP	Potosí	0	0	0	0	0	0	0	0	0	0	0,0	0,0	0,0	0,0	0,0	0,0	0,0	0,0	0,0	0,0
52565	47	ABA	Providencia	0	0	0	0	0	0	0	0	0	0	0,0	0,0	0,0	0,0	0,0	0,0	0,0	0,0	0,0	0,0
52573	48	EXP	Puerres	1	0	0	0	1	0	0	0	1	0	11,2	0,0	0,0	0,0	11,6	0,0	0,0	0,0	11,5	0,0
52585	49	EXP	Pupiales	0	1	2	0	0	0	0	0	0	0	0,0	5,7	11,4	0,0	0,0	0,0	0,0	0,0	0,0	0,0
52612	50	PIE	Ricaurte	0	1	0	0	0	0	1	0	0	0	0,0	5,5	0,0	0,0	0,0	0,0	5,1	0,0	0,0	0,0
52621	51	TEL	Roberto Payán	0	0	0	0	1	0	1	0	0	0	0,0	0,0	0,0	0,0	7,9	0,0	7,9	0,0	0,0	0,0
52678	52	ABA	Samaniego	0	0	0	2	0	0	0	0	1	0	0,0	0,0	0,0	6,4	0,0	0,0	0,0	0,0	0,0	3,4
52685	53	RIO	San Bernardo	0	0	0	0	0	0	0	0	0	0	0,0	0,0	0,0	0,0	0,0	0,0	0,0	0,0	0,0	0,0
52687	54	JUA	San Lorenzo	0	0	1	1	0	0	0	1	0	0	0,0	0,0	5,5	5,5	0,0	0,0	0,0	5,4	0,0	0,0
52693	55	RIO	San Pablo	3	0	0	0	0	0	2	0	0	0	18,4	0,0	0,0	0,0	0,0	0,0	13,0	0,0	0,0	0,0
52683	56	OCC	Sandoná	0	1	0	1	1	0	0	1	0	0	0,0	4,5	0,0	4,6	4,7	0,0	0,0	5,0	0,0	0,0
52696	57	SAN	Santa Bárbara	0	2	0	1	0	0	0	0	0	0	0,0	15,6	0,0	7,6	0,0	0,0	0,0	0,0	0,0	0,0
52699	58	ABA	Santacruz	0	0	2	0	0	0	0	0	0	0	0,0	0,0	19,0	0,0	0,0	0,0	0,0	0,0	0,0	0,0
52720	59	SAB	Sapuyes	0	0	0	0	0	0	1	0	0	0	0,0	0,0	0,0	0,0	0,0	0,0	0,0	13,7	0,0	0,0
52786	60	COR	Taminango	1	0	0	0	0	0	0	0	0	0	5,5	0,0	0,0	0,0	0,0	0,0	0,0	0,0	0,0	0,0
52788	61	CEN	Tangua	1	0	0	1	0	0	0	0	0	0	7,5	0,0	0,0	7,5	0,0	0,0	0,0	0,0	0,0	0,0
52835	62	PAS	Tumaco	1	3	3	4	5	9	1	1	4	1	0,4	1,3	1,3	1,6	2,0	3,6	0,4	0,4	1,5	0,4
52838	63	SAB	Túquerres	0	1	1	1	0	0	1	1	0	1	0,0	2,3	2,3	2,3	0,0	0,0	2,2	2,2	0,0	2,2
52885	64	CEN	Yacuanquer	0	0	0	0	0	0	0	0	0	0	0,0	0,0	0,0	0,0	0,0	0,0	0,0	0,0	0,0	0,0
			Sin informacion																				
TOTAL DEPARTAMENTO				20	17	20	27	22	23	11	16	13	23	1,3	1,1	1,2	1,7	1,4	1,4	0,7	1,0	0,8	1,4



**COMPARATIVO CASOS Y TASA DE MUERTES POR INFECCION RESPIRATORIA AGUDA
AÑO 2012 A 2021 (Último dato oficial)**

Fuente: DANE - Estadísticas Vitales, Subdirección de Salud Pública, Oficina de Epidemiología, IDSN

Código DANE	#	Región	Municipios	TOTAL DEFUNCIONES INFECCIÓN RESPIRATORIA AGUDA										TASA MORTALIDAD POR IRA POR CADA 100.000 Hbs										
				2012	2013	2014	2015	2016	2017	2018	2019	2020	2021	2012	2013	2014	2015	2016	2017	2018	2019	2020	2021	
52001	1	CEN	Pasto	85	77	57	55	50	53	77	70	69	54	22,2	20,0	14,8	14,2	12,8	13,6	19,6	17,8	17,2	13,3	
52019	2	RIO	Albán	0	3	2	0	2	1	0	2	0	4	0,0	29,3	19,8	0,0	20,4	10,2	0,0	21,2	0,0	40,6	
52022	3	EXP	Aldana	0	2	0	1	0	1	2	0	1	0	0,0	28,1	0,0	13,8	0,0	13,6	27,1	0,0	13,2	0,0	
52036	4	OCC	Ancuyá	3	0	1	2	0	0	1	4	1	1	32,1	0,0	11,0	22,4	0,0	0,0	11,4	46,1	11,2	11,2	
52051	5	JUA	Arboleda	0	1	0	0	1	0	1	2	1	0	0,0	12,0	0,0	0,0	11,9	0,0	11,8	23,7	11,4	0,0	
52079	6	TEL	Barbacoas	4	3	5	3	6	2	4	5	4	2	7,9	5,8	9,6	5,6	11,1	3,6	7,2	8,9	7,0	3,5	
52083	7	RIO	Belén	0	0	0	0	0	0	0	1	0	1	0,0	0,0	0,0	0,0	0,0	0,0	0,0	15,8	0,0	15,3	
52110	8	JUA	Buesaco	3	4	2	2	5	2	1	2	2	6	12,7	16,9	8,4	8,4	21,0	8,4	4,2	8,4	8,2	24,4	
52694	9	JUA	Cartago	0	0	2	0	0	2	1	3	2	2	0,0	0,0	30,1	0,0	0,0	29,3	14,6	43,9	28,7	28,5	
52240	10	CEN	Chachagüí	1	3	3	1	2	0	1	1	4	2	6,8	20,2	20,1	6,6	13,2	0,0	6,5	6,5	25,6	12,7	
52203	11	RIO	Colón Genova	1	0	0	0	0	1	1	1	0	2	11,5	0,0	0,0	0,0	0,0	11,7	11,7	11,9	0,0	22,9	
52207	12	OCC	Consaca	1	1	1	2	1	0	0	1	2	2	7,5	7,4	7,4	14,7	7,3	0,0	0,0	7,3	14,2	14,1	
52210	13	EXP	Contadero	1	0	1	1	1	0	0	2	0	0	14,1	0,0	14,0	13,8	13,9	0,0	0,0	27,6	0,0	0,0	
52215	14	EXP	Córdoba	2	1	1	0	4	3	1	1	0	2	13,4	6,6	6,6	0,0	26,1	19,4	6,4	6,5	0,0	12,5	
52224	15	EXP	Cuaspué	2	0	0	2	1	2	1	1	2	4	22,9	0,0	0,0	22,3	11,1	21,9	10,9	10,9	21,2	42,1	
52227	16	EXP	Cumbal	4	2	3	3	3	1	4	2	5	4	12,0	5,9	8,7	8,5	8,4	2,8	10,9	5,4	13,2	10,5	
52233	17	COR	Cumbitara	1	2	0	1	0	0	1	1	0	1	16,3	33,0	0,0	16,6	0,0	0,0	16,8	17,1	0,0	16,5	
52250	18	SAN	El Charco	3	6	0	7	1	0	0	2	5	3	13,1	26,2	0,0	30,8	4,4	0,0	0,0	8,9	21,9	13,1	
52254	19	GUA	El Peñol	0	1	0	0	0	0	0	2	1	1	0,0	12,3	0,0	0,0	0,0	0,0	0,0	26,9	13,2	13,1	
52256	20	COR	El Rosario	2	0	0	0	1	0	0	0	2	3	17,1	0,0	0,0	0,0	8,3	0,0	0,0	0,0	15,9	23,6	
52258	21	RIO	El Tablón de Gómez	1	1	5	0	1	3	0	0	2	3	7,3	7,2	35,9	0,0	7,1	21,0	0,0	0,0	13,6	20,3	
52260	22	GUA	El Tambo	0	3	2	3	2	2	4	2	2	2	0,0	19,1	13,0	19,7	13,4	13,8	28,0	14,3	13,8	13,7	
52520	23	PAS	Francisco Pizarro	1	0	0	1	0	0	2	0	0	0	7,6	0,0	0,0	7,3	0,0	0,0	14,1	0,0	0,0	0,0	
52287	24	EXP	Funes	1	0	0	0	0	1	1	3	1	1	13,6	0,0	0,0	0,0	0,0	13,9	13,8	41,9	13,6	13,5	
52317	25	EXP	Guachucal	1	2	4	2	0	0	2	1	0	0	5,4	10,7	21,2	10,5	0,0	0,0	10,3	5,2	0,0	0,0	
52320	26	SAB	Guaitarilla	4	2	1	0	0	3	4	1	0	1	32,6	16,5	8,3	0,0	0,0	25,9	34,5	8,8	0,0	8,5	
52323	27	EXP	Gualmatán	0	0	2	0	1	0	1	1	0	0	0,0	0,0	28,8	0,0	14,4	0,0	14,2	14,2	0,0	0,0	
52352	28	EXP	Iles	0	2	0	0	0	0	0	2	1	1	0,0	25,9	0,0	0,0	0,0	0,0	0,0	26,2	12,8	12,7	
52354	29	SAB	Imués	1	0	0	2	0	0	0	1	0	1	0,0	12,9	0,0	0,0	26,1	0,0	0,0	13,1	0,0	12,9	0,0
52356	30	EXP	IpiALES	15	16	7	8	8	19	18	23	17	21	13,4	14,2	6,2	7,0	7,0	16,5	15,5	19,8	14,3	17,6	
52378	31	RIO	La Cruz	0	8	1	1	4	2	4	0	3	1	0,0	41,9	5,3	5,3	21,1	10,6	21,3	0,0	15,7	5,2	
52381	32	CEN	La Florida	4	1	0	0	0	1	1	2	2	0	38,5	9,6	0,0	0,0	0,0	9,9	9,9	20,0	19,5	0,0	
52385	33	GUA	La Llanada	1	0	1	1	4	0	3	0	0	1	14,9	0,0	15,1	15,2	61,1	0,0	46,2	0,0	0,0	15,2	
52390	34	SAN	La Tola	1	1	0	0	0	0	0	0	2	1	13,1	13,2	0,0	0,0	0,0	0,0	0,0	0,0	26,6	13,2	
52399	35	JUA	La Unión	3	1	4	13	2	7	13	10	2	4	9,8	3,2	12,8	41,5	6,4	22,0	40,8	31,4	6,1	12,2	
52405	36	COR	Leiva	1	0	0	0	1	0	1	1	2	2	10,1	0,0	0,0	0,0	10,2	0,0	10,2	10,4	20,1	20,0	
52411	37	OCC	Linares	2	1	0	0	0	1	1	1	1	3	18,2	9,2	0,0	0,0	0,0	9,7	9,8	9,9	9,7	28,9	
52418	38	GUA	Los Andes	2	0	2	1	0	2	1	2	1	2	19,6	0,0	19,9	10,1	0,0	20,8	10,5	21,3	10,4	20,8	
52427	39	TEL	Magüi Payán	1	0	1	1	2	0	0	1	1	0	4,6	0,0	4,4	4,3	8,4	0,0	0,0	4,0	3,9	0,0	
52435	40	PIE	Mallama	1	1	1	1	1	2	1	0	1	0	11,7	11,6	11,5	11,3	11,3	22,4	11,1	0,0	10,9	0,0	
52473	41	SAN	Mosquera	0	0	0	1	1	0	1	0	0	2	0,0	0,0	0,0	8,7	8,5	0,0	8,3	0,0	0,0	16,1	
52480	42	CEN	Nariño	1	1	1	0	1	1	1	0	0	0	22,1	22,2	22,5	0,0	23,1	23,0	22,9	0,0	0,0	0,0	
52490	43	SAN	Olaya Herrera	4	0	1	2	3	0	1	1	1	1	15,1	0,0	3,8	7,7	11,6	0,0	3,9	4,0	3,9	3,9	
52506	44	SAB	Ospina	0	3	0	0	2	1	0	0	0	2	0,0	42,3	0,0	0,0	28,1	14,1	0,0	0,0	0,0	27,4	
52540	45	COR	Policarpa	1	0	1	1	1	0	1	2	3	1	10,2	0,0	10,2	10,2	10,1	0,0	10,1	20,4	29,7	9,8	
52560	46	EXP	Potosí	0	0	1	0	0	1	2	2	2	1	0,0	0,0	9,2	0,0	0,0	9,6	19,2	19,6	18,9	9,5	
52565	47	ABA	Providencia	0	0	0	0	0	1	1	0	0	0	0,0	0,0	0,0	0,0	0,0	17,4	17,9	0,0	0,0	0,0	
52573	48	EXP	Puerres	1	1	0	0	1	0	2	1	4	1	11,2	11,2	0,0	0,0	11,6	0,0	23,3	11,8	45,9	11,5	
52585	49	EXP	Pupiales	1	2	1	6	4	2	2	2	1	2	5,7	11,4	5,7	34,2	22,6	11,5	11,4	11,5	5,6	11,1	
52612	50	PIE	Ricaurte	1	2	2	1	6	0	3	0	2	0	5,7	11,1	10,9	5,4	31,6	0,0	15,3	0,0	9,9	0,0	
52621	51	TEL	Roberto Payán	0	0	1	0	0	0	0	0	0	0	0,0	0,0	8,0	0,0	0,0	0,0	0,0	0,0	0,0	0,0	
52678	52	ABA	Samaniego	6	3	3	4	1	1	2	3	2	2	18,0	9,2	9,4	12,8	3,3	3,3	6,8	10,6	6,8	6,8	
52685	53	RIO	San Bernardo	1	1	1	1	0	1	1	2	2	0	10,5	10,6	10,7	10,7	0,0	10,8	10,9	21,8	21,3	0,0	
52687	54	JUA	San Lorenzo	4	1	2	3	1	3	0	1	1	3	22,1	5,5	11,0	16,4	5,4	16,3	0,0	5,4	5,3	15,8	
52693	55	RIO	San Pablo	1	3	2	2	2	2	3	2	5	2	6,1	18,5	12,5	12,6	12,7	12,9	19,5	13,3	32,1	12,8	
52683	56	OCC	Sandoná	2	5	1	3	4	3	8	4	0	4	8,8	22,3	4,5	13,8	18,6	14,2	38,5	19,8	0,0	19,1	
52696	57	SAN	Santa Bárbara	2	0	0	1	0	0	0	1	0	0	15,8	0,0	0,0	7,6	0,0	0,0	0,0	7,5	0,0	0,0	
52699	58	ABA	Santacruz	0	2	3	1	1	0	3	0	1	2	0,0	19,0	28,5	9,4	9,4	0,0	27,8	0,0	9,1	18,0	
52720	59	SAB	Sapuyes	1	2	2	0	0	0	0	1	1	3	13,7	27,4	27,4	0,0	0,0	0,0	0,0	13,7	13,4	39,8	
52786	60	COR	Taminango	2	7	2	0	1	3	2	1	3	1	11,0	38,6	11,0	0,0	5,6	16,8	11,2	5,6	16,5	5,5	
52788	61	CEN	Tangua	0	2	1	1	0	1	2	3	0	1	0,0	15,0	7,5	7,5	0,0	7,5	14,8	22,4	0,0	7,2	
52835	62	PAS	Tumaco	15	24	13	29	11	22	30	38	38	81	6,5	10,2	5,4	11,9	4,5	8,8	11,8	14,9	14,6	30,8	
52838	63	SAB	Túquerres	3	5	11	7	8	9	6	8	4	8	6,8	11,4	24,9	15,8	18,0	20,2	13,4	17,9	8,8	17,4	
52885	64	CEN	Yacuanquer	2	2	1	1	0	1	2	0	2	2	18,6	18,6	9,2	9,2	0,0	9,2	18,3	0,0	17,9	17,8	
			Sin informacion																					
TOTAL DEPARTAMENTO				201	211	159	178	152	163	227														



**COMPARATIVO CASOS Y TASA DE MUERTES POR VIH/SIDA
AÑO 2012 A 2021 (Último dato oficial)**

Fuente: DANE - Estadísticas Vitales, Subdirección de Salud Pública, Oficina de Epidemiología, IDSN

Código DANE	#	Región	Municipios	TOTAL DEFUNCIONES VIH/SIDA										TASA MORTALIDAD POR VIH POR CADA 100.000 Hbs									
				2012	2013	2014	2015	2016	2017	2018	2019	2020	2021	2012	2013	2014	2015	2016	2017	2018	2019	2020	2021
52001	1	CEN	Pasto	9	12	14	12	14	13	10	12	14	11	2,4	3,1	3,6	3,1	3,6	3,3	2,5	3,1	3,5	2,7
52019	2	RIO	Albán	0	1	0	0	0	0	0	0	0	0	0,0	9,8	0,0	0,0	0,0	0,0	0,0	0,0	0,0	0,0
52022	3	EXP	Aldana	0	0	0	1	0	1	0	0	0	0	0,0	0,0	0,0	13,8	0,0	13,6	0,0	0,0	0,0	0,0
52036	4	OCC	Ancuyá	0	0	1	0	0	0	0	0	0	0	0,0	0,0	11,0	0,0	0,0	0,0	0,0	0,0	0,0	0,0
52051	5	JUA	Arboleda	0	0	0	0	0	0	0	0	0	0	0,0	0,0	0,0	0,0	0,0	0,0	0,0	0,0	0,0	0,0
52079	6	TEL	Barbacoas	2	0	3	2	0	1	1	1	0	4	4,0	0,0	5,7	3,8	0,0	1,8	1,8	1,8	0,0	6,9
52083	7	RIO	Belén	0	0	0	0	0	0	0	0	0	0	0,0	0,0	0,0	0,0	0,0	0,0	0,0	0,0	0,0	0,0
52110	8	JUA	Buesaco	0	0	0	0	0	0	0	1	0	0	0,0	0,0	0,0	0,0	0,0	0,0	0,0	4,2	0,0	0,0
52694	9	JUA	Cartago	0	0	0	0	0	0	0	0	0	1	0,0	0,0	0,0	0,0	0,0	0,0	0,0	0,0	0,0	14,2
52240	10	CEN	Chachagüí	0	0	1	0	0	0	0	0	0	0	0,0	0,0	6,7	0,0	0,0	0,0	0,0	0,0	0,0	0,0
52203	11	RIO	Colón Genova	0	0	0	0	0	0	0	0	0	0	0,0	0,0	0,0	0,0	0,0	0,0	0,0	0,0	0,0	0,0
52207	12	OCC	Consaca	0	1	0	0	0	0	0	1	0	0	0,0	7,4	0,0	0,0	0,0	0,0	0,0	7,3	0,0	0,0
52210	13	EXP	Contadero	0	0	0	0	0	0	0	0	0	0	0,0	0,0	0,0	0,0	0,0	0,0	0,0	0,0	0,0	0,0
52215	14	EXP	Córdoba	0	1	1	0	0	0	0	0	0	2	0,0	6,6	6,6	0,0	0,0	0,0	0,0	0,0	0,0	12,5
52224	15	EXP	Cuaspué	0	0	0	0	0	0	0	0	0	0	0,0	0,0	0,0	0,0	0,0	0,0	0,0	0,0	0,0	0,0
52227	16	EXP	Cumbal	0	0	0	0	0	0	0	0	0	0	0,0	0,0	0,0	0,0	0,0	0,0	0,0	0,0	0,0	0,0
52233	17	COR	Cumbitara	0	0	0	0	0	0	0	0	0	1	0,0	0,0	0,0	0,0	0,0	0,0	0,0	0,0	0,0	16,5
52250	18	SAN	El Charco	0	0	0	2	0	0	0	0	0	0	0,0	0,0	0,0	8,8	0,0	0,0	0,0	0,0	0,0	0,0
52254	19	GUA	El Peñol	0	0	0	0	0	0	0	0	0	0	0,0	0,0	0,0	0,0	0,0	0,0	0,0	0,0	0,0	0,0
52256	20	COR	El Rosario	0	0	0	0	0	0	0	0	0	0	0,0	0,0	0,0	0,0	0,0	0,0	0,0	0,0	0,0	0,0
52258	21	RIO	El Tablón de Gómez	1	0	0	0	0	1	0	0	0	0	7,3	0,0	0,0	0,0	0,0	7,0	0,0	0,0	0,0	0,0
52260	22	GUA	El Tambo	0	0	0	0	0	0	0	0	0	0	0,0	0,0	0,0	0,0	0,0	0,0	0,0	0,0	0,0	0,0
52520	23	PAS	Francisco Pizarro	0	1	1	0	0	2	0	2	0	0	0,0	7,4	7,4	0,0	0,0	14,2	0,0	14,1	0,0	0,0
52287	24	EXP	Funes	0	0	0	0	0	0	0	0	0	0	0,0	0,0	0,0	0,0	0,0	0,0	0,0	0,0	0,0	0,0
52317	25	EXP	Guachucal	0	1	1	0	0	0	0	0	0	0	0,0	5,4	5,3	0,0	0,0	0,0	0,0	0,0	0,0	0,0
52320	26	SAB	Guaitarilla	1	0	0	0	0	0	0	0	0	0	8,2	0,0	0,0	0,0	0,0	0,0	0,0	0,0	0,0	0,0
52323	27	EXP	Gualmatán	0	0	0	0	0	0	0	1	0	0	0,0	0,0	0,0	0,0	0,0	0,0	0,0	14,2	0,0	0,0
52352	28	EXP	Illes	0	0	0	0	0	0	0	0	0	0	0,0	0,0	0,0	0,0	0,0	0,0	0,0	0,0	0,0	0,0
52354	29	SAB	Imués	0	1	0	0	0	0	0	0	0	0	0,0	12,9	0,0	0,0	0,0	0,0	0,0	0,0	0,0	0,0
52356	30	EXP	IpiALES	6	2	3	2	4	8	2	5	2	3	5,4	1,8	2,7	1,8	3,5	6,9	1,7	4,3	1,7	2,5
52378	31	RIO	La Cruz	0	0	0	0	0	0	0	0	0	0	0,0	0,0	0,0	0,0	0,0	0,0	0,0	0,0	0,0	0,0
52381	32	CEN	La Florida	0	0	0	0	0	0	0	0	0	0	0,0	0,0	0,0	0,0	0,0	0,0	0,0	0,0	0,0	0,0
52385	33	GUA	La Llanada	0	0	0	0	0	0	0	0	0	0	0,0	0,0	0,0	0,0	0,0	0,0	0,0	0,0	0,0	0,0
52390	34	SAN	La Tola	1	0	0	1	0	0	0	0	0	1	13,1	0,0	0,0	13,3	0,0	0,0	0,0	0,0	0,0	13,2
52399	35	JUA	La Unión	0	0	1	0	1	0	0	1	0	0	0,0	0,0	3,2	0,0	3,2	0,0	0,0	3,1	0,0	0,0
52405	36	COR	Leiva	0	0	0	0	0	0	1	0	0	1	0,0	0,0	0,0	0,0	0,0	0,0	10,2	0,0	0,0	10,0
52411	37	OCC	Linares	1	0	0	0	0	1	0	0	0	0	9,1	0,0	0,0	0,0	0,0	9,7	0,0	0,0	0,0	0,0
52418	38	GUA	Los Andes	0	0	1	0	0	0	0	0	0	0	0,0	0,0	9,9	0,0	0,0	0,0	0,0	0,0	0,0	0,0
52427	39	TEL	Magüi Payán	1	0	0	0	0	0	0	0	0	0	4,6	0,0	0,0	0,0	0,0	0,0	0,0	0,0	0,0	0,0
52435	40	PIE	Mallama	0	0	0	0	0	0	0	0	0	0	0,0	0,0	0,0	0,0	0,0	0,0	0,0	0,0	0,0	0,0
52473	41	SAN	Mosquera	0	0	0	0	1	0	0	0	0	0	0,0	0,0	0,0	0,0	8,5	0,0	0,0	0,0	0,0	0,0
52480	42	CEN	Nariño	0	0	1	0	0	1	0	0	1	0	0,0	0,0	22,5	0,0	0,0	23,0	0,0	0,0	0,0	22,6
52490	43	SAN	Olaya Herrera	0	1	0	0	0	0	0	2	1	0	0,0	3,8	0,0	0,0	0,0	0,0	0,0	7,9	3,9	0,0
52506	44	SAB	Ospina	0	0	0	0	0	0	0	0	0	0	0,0	0,0	0,0	0,0	0,0	0,0	0,0	0,0	0,0	0,0
52540	45	COR	Policarpa	0	0	0	0	0	0	0	0	0	0	0,0	0,0	0,0	0,0	0,0	0,0	0,0	0,0	0,0	0,0
52560	46	EXP	Potosí	0	0	0	0	0	0	0	0	0	0	0,0	0,0	0,0	0,0	0,0	0,0	0,0	0,0	0,0	0,0
52565	47	ABA	Providencia	0	0	0	0	0	0	0	0	0	0	0,0	0,0	0,0	0,0	0,0	0,0	0,0	0,0	0,0	0,0
52573	48	EXP	Puerres	1	0	0	0	0	0	0	0	1	0	11,2	0,0	0,0	0,0	0,0	0,0	0,0	0,0	11,5	0,0
52585	49	EXP	Pupiales	0	0	0	0	0	1	0	0	1	0	0,0	0,0	0,0	0,0	0,0	5,7	0,0	0,0	5,6	0,0
52612	50	PIE	Ricaurte	0	0	0	0	0	0	0	0	0	0	0,0	0,0	0,0	0,0	0,0	0,0	0,0	0,0	0,0	0,0
52621	51	TEL	Roberto Payán	0	0	0	0	0	1	0	1	0	1	0,0	0,0	0,0	0,0	0,0	7,9	0,0	7,9	0,0	7,6
52678	52	ABA	Samaniego	0	0	0	0	2	0	0	0	0	1	0,0	0,0	0,0	0,0	6,5	0,0	0,0	0,0	0,0	3,4
52685	53	RIO	San Bernardo	1	0	0	0	0	0	0	1	0	0	10,5	0,0	0,0	0,0	0,0	0,0	0,0	10,9	0,0	0,0
52687	54	JUA	San Lorenzo	0	0	0	0	0	0	0	0	0	0	0,0	0,0	0,0	0,0	0,0	0,0	0,0	0,0	0,0	0,0
52693	55	RIO	San Pablo	0	0	0	0	0	1	0	0	1	0	0,0	0,0	0,0	0,0	0,0	6,5	0,0	0,0	6,4	0,0
52683	56	OCC	Sandoná	1	0	1	2	0	2	0	0	0	0	4,4	0,0	4,5	9,2	0,0	9,5	0,0	0,0	0,0	0,0
52696	57	SAN	Santa Bárbara	0	0	0	0	0	0	0	0	1	0	0,0	0,0	0,0	0,0	0,0	0,0	0,0	0,0	7,3	0,0
52699	58	ABA	Santacruz	0	0	0	0	0	0	0	0	0	0	0,0	0,0	0,0	0,0	0,0	0,0	0,0	0,0	0,0	0,0
52720	59	SAB	Sapuyes	0	0	0	0	0	0	0	0	0	0	0,0	0,0	0,0	0,0	0,0	0,0	0,0	0,0	0,0	0,0
52786	60	COR	Taminango	0	0	0	0	0	0	0	1	0	1	0,0	0,0	0,0	0,0	0,0	0,0	0,0	5,6	0,0	5,5
52788	61	CEN	Tangua	0	0	0	0	0	0	0	0	0	0	0,0	0,0	0,0	0,0	0,0	0,0	0,0	0,0	0,0	0,0
52835	62	PAS	Tumaco	13	8	12	14	15	21	14	13	9	18	5,6	3,4	5,0	5,8	6,1	8,4	5,5	5,1	3,5	6,9
52838	63	SAB	Túquerres	1	1	2	0	2	2	3	1	2	2	2,3	2,3	4,5	0,0	4,5	4,5	6,7	2,2	4,4	4,4
52885	64	CEN	Yacuanquer	0	0	0	0	1	0	0	0	0	0	0,0	0,0	0,0	0,0	9,1	0,0	0,0	0,0	0,0	0,0
			Sin informacion	0	0	0	0	0	0	0	0	0	0										
TOTAL DEPARTAMENTO				39	30	43	36	40	56	31	43	33	47	2,5	1,9	2,7	2,2	2,5	3,5	1,9	2,6	2,0	2,8



**COMPARATIVO CASOS Y TASA DE MUERTES POR CAUSAS EXTERNAS
AÑO 2012 A 2021 (Último dato oficial)**

Fuente: DANE - Estadísticas Vitales, Subdirección de Salud Pública, Oficina de Epidemiología, IDSN

Código DANE	#	Región	Municipios	TOTAL DEFUNCIONES POR CAUSAS EXTERNAS									TASA MORTALIDAD POR CAUSAS EXTERNAS POR CADA 100.000 Hbs										
				2012	2013	2014	2015	2016	2017	2018	2019	2020	2021	2012	2013	2014	2015	2016	2017	2018	2019	2020	2021
52001	1	CEN	Pasto	191	243	218	286	226	240	272	255	254	362	50,0	63,3	56,5	73,8	58,1	61,4	69,2	64,9	63,2	89,2
52019	2	RIO	Albán	3	1	7	7	8	4	3	4	5	3	29,0	9,8	69,3	70,5	81,6	40,8	31,1	42,4	51,0	30,4
52022	3	EXP	Aldana	6	7	1	3	5	4	4	1	3	7	85,1	98,2	13,8	41,4	69,1	54,4	54,1	13,6	39,7	91,7
52036	4	OCC	Ancuyá	12	4	6	6	5	1	0	5	1	2	128,6	43,3	66,3	67,1	56,5	11,4	0,0	57,6	11,2	22,4
52051	5	JUA	Arboleda	4	6	4	2	4	3	3	7	1	7	48,3	72,2	47,8	23,8	47,6	35,7	35,5	83,0	11,4	78,5
52079	6	TEL	Barbacoas	21	22	16	11	28	24	52	53	50	35	41,6	42,8	30,6	20,7	51,9	43,8	93,5	94,3	87,6	60,7
52083	7	RIO	Belén	3	1	1	4	1	2	3	0	1	2	51,2	16,9	16,7	66,7	16,2	31,9	47,5	0,0	15,4	30,6
52110	8	JUA	Buesaco	10	17	6	6	14	12	7	9	10	19	42,3	71,7	25,3	25,2	58,7	50,2	29,3	37,6	41,0	77,3
52694	9	JUA	Cartago	0	4	3	6	3	4	4	2	2	2	0,0	60,4	45,1	89,6	44,7	58,7	58,5	29,3	28,7	28,5
52240	10	CEN	Chachagüí	11	11	13	8	11	3	14	10	5	10	74,9	74,2	87,1	53,1	72,6	19,7	91,2	65,2	32,0	63,7
52203	11	RIO	Colón Genova	15	9	6	9	2	1	6	11	5	4	172,9	104,3	68,8	103,7	23,3	11,7	70,4	130,9	57,7	45,8
52207	12	OCC	Consaca	7	9	4	7	7	6	4	10	5	5	52,4	67,0	29,6	51,5	51,2	43,9	29,0	72,7	35,5	35,2
52210	13	EXP	Contadero	5	9	3	2	6	4	2	8	4	6	70,5	126,4	41,9	27,7	83,3	55,3	27,5	110,3	53,9	80,3
52215	14	EXP	Córdoba	7	14	6	12	9	7	15	10	6	5	46,8	92,9	39,5	78,7	58,6	45,4	96,7	64,5	37,8	31,2
52224	15	EXP	Cuaspué	7	7	3	4	3	5	5	8	5	10	80,2	79,2	33,5	44,6	33,3	54,7	54,3	87,0	53,1	105,1
52227	16	EXP	Cumbal	10	13	15	20	12	18	27	19	16	14	30,0	38,3	43,5	57,0	33,6	49,6	73,2	51,4	42,3	36,7
52233	17	COR	Cumbitara	6	7	9	8	2	1	8	9	21	15	98,1	115,3	148,9	133,0	33,6	16,8	134,5	154,0	347,2	247,2
52250	18	SAN	El Charco	6	6	6	14	6	3	9	7	11	20	26,2	26,2	26,3	61,6	26,5	13,3	40,0	31,1	48,3	87,5
52254	19	GUA	El Peñol	2	4	4	8	2	9	5	9	4	2	24,3	49,4	50,1	102,1	26,2	119,2	67,2	120,9	52,7	26,3
52256	20	COR	El Rosario	3	3	10	16	12	11	17	9	10	14	25,6	25,4	84,3	133,6	99,4	90,1	138,4	74,0	79,6	110,2
52258	21	RIO	El Tablón de Gómez	8	3	3	4	4	6	8	7	10	1	58,1	21,7	21,5	28,5	28,3	42,1	55,8	49,0	68,1	6,8
52260	22	GUA	El Tambo	8	9	8	11	11	8	5	8	7	10	49,9	57,2	51,8	72,3	73,7	55,2	35,0	57,2	48,1	68,4
52520	23	PAS	Francisco Pizarro	2	5	5	5	8	5	5	6	3	2	15,1	37,2	36,8	36,3	57,6	35,6	35,2	42,3	20,6	13,6
52287	24	EXP	Funes	9	2	4	3	4	4	4	2	5	2	122,1	27,1	54,6	41,7	55,8	55,7	55,4	27,9	68,1	27,1
52317	25	EXP	Guachucal	12	7	8	15	14	11	24	15	11	10	65,0	37,5	42,4	79,0	73,4	57,0	123,4	77,4	55,2	49,8
52320	26	SAB	Guaitarilla	5	12	4	9	9	6	9	11	9	4	40,8	98,8	33,2	75,1	76,8	51,8	77,7	96,3	76,9	34,0
52323	27	EXP	Gualmatán	2	4	0	3	3	1	3	7	4	2	28,8	57,4	0,0	43,2	43,1	14,3	42,5	99,3	55,5	27,5
52352	28	EXP	Iles	5	5	7	10	7	4	5	5	4	4	64,6	64,8	90,7	130,0	91,7	52,4	65,3	65,4	51,3	50,9
52354	29	SAB	Imués	2	4	12	5	4	8	6	5	6	1	25,7	51,7	155,5	65,2	52,5	104,8	78,4	66,4	77,1	12,8
52356	30	EXP	Ipiales	79	65	88	91	88	65	91	108	102	147	70,7	57,8	77,7	79,9	76,7	56,4	78,4	93,1	86,1	123,1
52378	31	RIO	La Cruz	12	10	12	13	6	6	16	6	3	5	62,4	52,3	63,1	68,6	31,6	31,9	85,3	32,1	15,7	26,1
52381	32	CEN	La Florida	3	5	5	4	3	5	2	7	5	3	28,9	48,0	48,5	39,0	29,5	49,6	19,8	70,1	48,7	29,1
52385	33	GUA	La Llanada	4	6	5	3	4	2	1	10	3	4	59,7	89,5	75,4	45,5	61,1	30,7	15,4	154,3	45,8	60,9
52390	34	SAN	La Tola	3	1	2	2	3	1	8	2	2	3	39,2	13,2	26,4	26,5	40,0	13,5	107,9	26,9	26,6	39,7
52399	35	JUA	La Unión	19	34	29	24	33	12	20	27	17	23	61,8	109,9	93,1	76,6	104,9	37,8	62,8	84,9	52,2	70,0
52405	36	COR	Leiva	13	23	11	10	15	9	13	11	19	21	131,5	232,7	111,6	101,2	153,1	92,1	133,1	114,0	191,2	209,9
52411	37	OCC	Linares	17	7	9	0	14	4	6	6	5	8	154,3	64,4	83,9	0,0	133,8	38,8	58,6	59,4	48,3	77,1
52418	38	GUA	Los Andes	9	6	7	5	2	7	5	9	8	5	88,4	59,5	69,6	50,6	20,5	72,8	52,4	96,0	83,1	51,9
52427	39	TEL	Magüí Payán	4	2	2	2	2	2	7	8	7	9	18,5	9,0	8,8	8,6	8,4	8,3	28,3	31,7	27,5	35,0
52435	40	PIE	Mallama	13	9	6	4	11	7	9	12	12	28	151,7	104,4	68,7	45,3	123,9	78,3	100,3	133,9	130,6	301,8
52473	41	SAN	Mosquera	3	5	2	5	5	4	1	3	5	2	27,1	44,6	17,6	43,3	42,7	33,8	8,3	24,4	40,7	16,1
52480	42	CEN	Nariño	1	5	5	4	5	4	0	5	5	3	22,1	110,9	112,3	91,9	115,7	92,2	0,0	114,8	112,9	67,2
52490	43	SAN	Olaya Herrera	11	6	10	17	9	25	30	24	27	34	41,5	22,8	38,3	65,5	34,9	97,8	118,3	94,9	104,6	130,9
52506	44	SAB	Ospina	6	2	4	0	3	2	1	5	3	3	84,4	28,2	56,5	0,0	42,1	28,2	14,1	71,0	41,5	41,1
52540	45	COR	Policarpa	21	16	26	25	23	32	23	20	26	31	214,7	163,3	265,4	253,9	232,3	324,1	232,4	203,5	257,7	304,5
52560	46	EXP	Potosí	9	8	7	9	9	1	8	7	10	4	81,2	73,0	64,7	84,2	84,9	9,6	76,8	68,6	94,7	37,8
52565	47	ABA	Providencia	4	1	5	5	7	1	4	8	3	5	59,7	15,4	79,2	82,5	118,5	17,4	71,8	143,8	53,0	87,4
52573	48	EXP	Puerres	6	2	5	1	6	4	7	8	10	7	67,0	22,4	56,4	11,4	69,5	46,8	81,6	94,7	114,8	80,2
52585	49	EXP	Pupiales	22	12	12	6	11	6	21	10	9	11	125,4	68,3	68,6	34,2	62,2	34,4	120,1	57,7	50,5	61,3
52612	50	PIE	Ricaurte	13	20	23	16	23	13	16	23	26	29	73,5	111,0	125,2	85,7	121,0	67,3	81,5	115,7	129,0	142,8
52621	51	TEL	Roberto Payán	3	5	7	8	5	4	8	9	10	2	24,4	40,5	56,2	63,8	39,6	31,7	63,2	71,0	77,2	15,3
52678	52	ABA	Samaniego	34	31	36	41	39	30	61	50	38	44	102,1	95,0	112,6	130,8	126,9	99,5	207,4	176,2	128,5	148,8
52685	53	RIO	San Bernardo	3	4	7	1	4	3	4	4	3	3	31,6	42,5	74,9	10,7	43,1	32,5	43,5	43,5	32,0	31,8
52687	54	JUA	San Lorenzo	10	8	8	7	7	7	7	6	7	5	55,2	44,1	44,1	38,3	38,1	37,9	37,9	32,5	37,1	26,3
52693	55	RIO	San Pablo	8	9	12	13	8	7	8	13	14	11	49,1	55,6	74,8	81,7	51,0	45,3	52,0	86,5	89,9	70,4
52683	56	OCC	Sandoná	18	10	15	5	11	9	10	17	10	10	79,0	44,5	67,8	23,0	51,2	42,6	48,1	84,2	47,7	47,7
52696	57	SAN	Santa Bárbara	1	1	6	1	2	3	4	7	5	3	7,9	7,8	46,4	7,6	15,1	22,5	29,8	52,5	36,3	21,6
52699	58	ABA	Santacruz	3	7	7	6	15	10	13	14	10	10	28,7	66,6	66,6	56,7	140,3	93,1	120,4	128,0	90,6	89,8
52720	59	SAB	Sapuyes	2	5	5	4	4	6	4	6	5	0	27,4	68,5	68,5	54,4	54,7	82,0	54,5	82,5	66,8	0,0
52786	60	COR	Taminango	27	27	18	17	15	13	18	17	12	14	148,4	149,0	99,3	94,2	83,5	72,8	100,8	95,2	66,1	76,7
52788	61	CEN	Tangua	4	6	9	6	9	3	11	5	8	5	30,0	45,0	67,5	44,8	67,0	22,4	81,4	37,3	58,0	36,0
52835	62	PAS	Tumaco	282	248	223	220	238	261	341	307	287	299	121,5	105,2	93,1	90,5	96,5	104,4	134,4	120,0	110,	



**COMPARATIVO CASOS Y TASA DE MUERTES POR CAUSAS EXTERNAS EN MENORES DE 18 AÑOS
AÑO 2012 A 2021 (Último dato oficial)**

Fuente: DANE - Estadísticas Vitales, Subdirección de Salud Pública, Oficina de Epidemiología, IDSN

Código DANE	#	Región	Municipios	TOTAL DEFUNCIONES POR CAUSAS EXTERNAS EN MENORES DE 18 AÑOS										TASA MORTALIDAD POR CAUSAS EXTERNAS EN MENORES DE 18 AÑOS POR CADA 100.000 MENORES DE 18 AÑOS									
				2012	2013	2014	2015	2016	2017	2018	2019	2020	2021	2012	2013	2014	2015	2016	2017	2018	2019	2020	2021
				52001	1	CEN	Pasto	42	71	48	33	47	28	34	40	34	38	39,0	67,2	46,3	32,3	46,7	28,2
52019	2	RIO	Albán	1	0	0	0	0	1	1	0	0	0	35,9	0,0	0,0	0,0	0,0	42,4	43,2	0,0	0,0	0,0
52022	3	EXP	Aldana	0	2	1	0	1	0	0	0	0	0	0,0	100,7	50,4	0,0	53,1	0,0	0,0	0,0	0,0	0,0
52036	4	OCC	Ancuyá	0	1	0	0	0	0	0	0	0	0	0,0	48,6	0,0	0,0	0,0	0,0	0,0	0,0	0,0	0,0
52051	5	JUA	Arboleda	0	1	0	0	0	1	0	0	0	3	0,0	42,3	0,0	0,0	0,0	44,8	0,0	0,0	0,0	135,0
52079	6	TEL	Barbacoas	6	3	3	3	5	2	5	4	3	5	26,5	13,0	12,8	12,8	21,2	8,4	20,8	16,6	12,5	20,8
52083	7	RIO	Belén	0	0	0	0	0	0	1	0	0	0	0,0	0,0	0,0	0,0	0,0	0,0	69,0	0,0	0,0	0,0
52110	8	JUA	Buesaco	0	2	0	2	0	2	2	0	1	2	0,0	30,1	0,0	31,3	0,0	32,3	32,3	0,0	16,5	33,3
52694	9	JUA	Cartago	0	0	1	0	0	0	1	0	1	1	0,0	0,0	53,1	0,0	0,0	0,0	55,2	0,0	56,1	56,9
52240	10	CEN	Chachagüí	2	1	0	1	1	0	3	2	0	0	46,2	23,6	0,0	24,2	24,7	0,0	74,3	50,4	0,0	0,0
52203	11	RIO	Colón Genova	1	1	0	0	0	0	0	3	1	0	41,8	43,9	0,0	0,0	0,0	0,0	152,1	50,4	0,0	0,0
52207	12	OCC	Consaca	2	1	0	0	0	1	0	1	0	2	57,5	29,5	0,0	0,0	0,0	31,9	0,0	32,5	0,0	65,7
52210	13	EXP	Contadero	1	0	2	0	0	0	0	2	1	1	47,6	0,0	100,0	0,0	0,0	0,0	107,5	53,8	54,2	54,2
52215	14	EXP	Córdoba	0	5	0	1	0	0	2	2	0	0	0,0	107,3	0,0	22,0	0,0	0,0	45,0	45,7	0,0	0,0
52224	15	EXP	Cuasped	1	1	0	1	1	0	0	0	0	1	38,4	38,1	0,0	38,3	39,0	0,0	0,0	0,0	0,0	39,7
52227	16	EXP	Cumbal	1	0	3	2	1	4	3	1	3	1	9,6	0,0	28,6	19,1	9,5	38,0	28,2	9,5	28,5	9,6
52233	17	COR	Cumbitara	0	2	2	1	0	1	0	1	3	1	0,0	110,1	113,3	58,4	0,0	61,7	0,0	63,4	187,5	63,5
52250	18	SAN	El Charco	2	1	2	1	0	1	3	2	1	5	19,2	9,6	19,4	9,8	0,0	10,1	30,3	20,4	10,2	51,5
52254	19	GUA	El Peñol	0	0	2	1	0	1	0	1	1	0	0,0	0,0	107,7	56,4	0,0	60,7	0,0	63,1	63,5	0,0
52256	20	COR	El Rosario	0	0	0	3	2	0	0	0	0	2	0,0	0,0	0,0	95,2	64,2	0,0	0,0	0,0	0,0	66,0
52258	21	RIO	El Tablón de Gómez	1	1	0	1	0	1	0	1	3	1	24,7	25,7	0,0	26,9	0,0	27,4	0,0	28,1	84,1	28,2
52260	22	GUA	El Tambo	0	0	1	0	2	1	0	2	1	0	0,0	0,0	26,1	0,0	56,1	29,6	0,0	62,0	30,5	0,0
52520	23	PAS	Francisco Pizarro	0	2	1	0	2	1	0	0	0	0	0,0	36,8	18,5	0,0	37,1	18,6	0,0	0,0	0,0	0,0
52287	24	EXP	Funes	1	0	0	1	0	0	0	0	0	0	49,8	0,0	0,0	53,8	0,0	0,0	0,0	0,0	0,0	0,0
52317	25	EXP	Guachucal	0	0	0	0	1	1	3	1	0	3	0,0	0,0	0,0	0,0	22,0	22,1	66,6	22,6	0,0	68,3
52320	26	SAB	Guaitarilla	0	3	1	3	0	1	1	3	2	0	0,0	97,0	33,2	102,7	0,0	37,0	36,9	114,2	76,0	0,0
52323	27	EXP	Gualmatán	0	0	0	0	0	0	0	0	0	0	0,0	0,0	0,0	0,0	0,0	0,0	0,0	0,0	0,0	0,0
52352	28	EXP	Iles	0	1	3	1	0	1	0	2	0	0	0,0	44,3	134,9	46,0	0,0	48,4	0,0	98,2	0,0	0,0
52354	29	SAB	Imués	1	0	2	0	0	1	0	1	1	0	50,5	0,0	111,0	0,0	0,0	60,3	0,0	62,7	62,3	0,0
52356	30	EXP	Ipiales	6	5	7	5	6	13	9	13	6	7	18,0	15,1	21,3	15,3	18,6	40,7	27,5	40,4	18,6	21,9
52378	31	RIO	La Cruz	4	0	1	2	1	0	1	0	0	0	80,7	0,0	21,5	43,9	22,3	0,0	22,9	0,0	0,0	0,0
52381	32	CEN	La Florida	0	1	1	0	0	0	0	0	1	1	0,0	39,1	40,8	0,0	0,0	0,0	0,0	0,0	46,0	46,4
52385	33	GUA	La Llanada	0	0	0	1	0	1	0	0	0	0	0,0	0,0	0,0	50,0	0,0	52,2	0,0	0,0	0,0	0,0
52390	34	SAN	La Tola	1	0	1	0	1	0	0	0	0	0	28,8	0,0	29,9	0,0	30,9	0,0	0,0	0,0	0,0	0,0
52399	35	JUA	La Unión	2	1	2	1	1	0	1	1	1	1	23,9	12,1	24,7	12,5	12,8	0,0	12,7	13,0	12,9	13,1
52405	36	COR	Leiva	0	1	0	2	1	2	0	1	3	1	0,0	31,5	0,0	65,4	33,5	68,8	0,0	35,1	104,6	35,1
52411	37	OCC	Linares	1	1	0	0	2	1	0	0	0	3	36,8	38,6	0,0	0,0	86,2	44,7	0,0	0,0	0,0	141,9
52418	38	GUA	Los Andes	4	1	0	0	1	0	0	0	1	0	119,0	32,8	0,0	0,0	37,0	0,0	0,0	0,0	39,1	0,0
52427	39	TEL	Magüí Payán	0	0	0	0	2	0	3	0	0	0	0,0	0,0	0,0	0,0	18,1	0,0	26,2	0,0	0,0	0,0
52435	40	PIE	Mallama	3	0	1	1	3	1	4	1	1	0	112,0	0,0	39,2	39,3	119,8	40,5	162,9	41,3	41,2	0,0
52473	41	SAN	Mosquera	0	2	0	0	0	0	1	0	2	1	0,0	47,7	0,0	0,0	0,0	0,0	24,0	0,0	48,3	24,2
52480	42	CEN	Nariño	0	0	0	0	1	0	1	0	0	1	0,0	0,0	0,0	0,0	93,6	0,0	92,8	0,0	0,0	95,6
52490	43	SAN	Olaya Herrera	1	0	3	5	1	3	2	7	4	5	8,5	0,0	25,9	44,0	9,0	27,4	18,3	64,9	36,9	46,4
52506	44	SAB	Ospina	1	0	0	0	0	0	0	0	0	0	53,2	0,0	0,0	0,0	0,0	0,0	0,0	0,0	0,0	0,0
52540	45	COR	Policarpa	6	4	4	1	1	7	4	2	0	4	195,8	134,7	138,5	35,2	35,7	254,5	145,0	74,0	0,0	148,5
52560	46	EXP	Potosí	2	0	2	1	0	0	0	0	0	0	61,3	0,0	64,4	33,1	0,0	0,0	0,0	0,0	0,0	0,0
52565	47	ABA	Providencia	1	0	0	0	0	0	0	1	0	1	40,7	0,0	0,0	0,0	0,0	0,0	66,4	0,0	67,1	67,1
52573	48	EXP	Puerres	0	0	1	0	2	0	0	0	1	3	0,0	0,0	41,2	0,0	87,7	0,0	0,0	45,8	139,7	
52585	49	EXP	Pupiales	1	0	0	0	1	2	2	0	0	0	21,7	0,0	0,0	0,0	23,0	47,6	47,4	0,0	0,0	0,0
52612	50	PIE	Ricaurte	1	1	3	0	5	2	1	2	6	4	13,8	13,4	39,6	0,0	65,2	26,0	12,8	25,6	77,0	51,5
52621	51	TEL	Roberto Payán	0	0	1	1	0	1	1	1	1	0	0,0	0,0	18,2	18,3	0,0	18,6	18,5	18,7	18,6	0,0
52678	52	ABA	Samaniego	4	3	4	4	4	3	8	3	3	4	42,9	34,5	48,3	50,5	52,5	40,8	111,6	44,0	43,2	58,6
52685	53	RIO	San Bernardo	1	0	0	0	3	0	1	0	0	0	39,8	0,0	0,0	0,0	125,1	0,0	43,0	0,0	0,0	0,0
52687	54	JUA	San Lorenzo	1	1	0	0	1	1	1	0	2	0	18,9	19,6	0,0	0,0	20,8	21,1	21,8	0,0	44,5	0,0
52693	55	RIO	San Pablo	2	1	0	0	0	0	1	1	2	0	47,2	24,1	0,0	0,0	0,0	0,0	27,6	28,7	56,8	0,0
52683	56	OCC	Sandoná	0	1	0	0	2	0	2	0	1	1	0,0	18,1	0,0	0,0	40,5	0,0	42,3	0,0	21,8	22,2
52696	57	SAN	Santa Bárbara	0	0	2	0	0	1	0	0	0	0	0,0	0,0	36,1	0,0	0,0	18,2	0,0	0,0	0,0	0,0
52699	58	ABA	Santacruz	1	1	0	2	1	0	1	0	0	1	29,4	30,7	0,0	64,3	32,4	0,0	33,0	0,0	0,0	33,6
52720	59	SAB	Sapuyes	0	0	2	0	1	0	0	0	0	0	0,0	0,0	106,2	0,0	55,4	0,0	0,0	0,0	0,0	0,0
52786	60	COR	Taminango	4	3	2	1	1	1	1	3	0	3	85,6	67,3	46,2	23,8	24,5	25,0	25,2	76,6	0,0	78,4
52788	61	CEN	Tangua	0	0	1	1	2	0	1	1	0	0	0,0	0,0	29,4	30,0	61,0	0,0	31,2	31,9	0,0	0,0
52835	62	PAS	Tumaco	48	41	40	32	52	32	41	48	39	40	53,6	45,5	44,3	35,4	57,5	35,4	44,5	52,2	42,5	43,7
52838	63	SAB	Túquerres	0	7	2	3	4	2	1	2	2	0	0,0	57,9	16,9	25,8	35,0	17,7	8,8	18,0	18,0	0,0
52885	64	CEN	Yacuanquer	2	0	1	0	0	1	0	0	0	0	67,2	0,0	34,9	0,0	0,0	36,9	0,			



**COMPARATIVO CASOS Y TASA DE MUERTES POR SUICIDIO
AÑO 2012 A 2021 (Último dato oficial)**

Fuente: DANE - Estadísticas Vitales, Subdirección de Salud Pública, Oficina de Epidemiología, IDSN

Código DANE	#	Región	Municipios	TOTAL DEFUNCIONES POR SUICIDIO										TASA MORTALIDAD POR SUICIDIO POR CADA 100.000 Hbs									
				2012	2013	2014	2015	2016	2017	2018	2019	2020	2021	2012	2013	2014	2015	2016	2017	2018	2019	2020	2021
52001	1	CEN	Pasto	25	30	29	42	33	32	44	69	50	50	6,5	7,8	7,5	10,8	8,5	8,2	11,2	17,6	12,4	12,3
52019	2	RIO	Albán	2	0	0	4	1	0	1	1	1	1	19,3	0,0	0,0	40,3	10,2	0,0	10,4	10,6	10,2	10,1
52022	3	EXP	Aldana	1	0	0	1	0	0	1	1	0	2	14,2	0,0	0,0	13,8	0,0	0,0	13,5	13,6	0,0	26,2
52036	4	OCC	Ancuyá	1	0	0	0	0	0	0	0	0	0	10,7	0,0	0,0	0,0	0,0	0,0	0,0	0,0	0,0	0,0
52051	5	JUA	Arboleda	1	1	1	0	1	0	1	1	0	3	12,1	12,0	12,0	0,0	11,9	0,0	11,8	11,9	0,0	33,7
52079	6	TEL	Barbacoas	3	3	2	0	5	2	7	0	2	1	5,9	5,8	3,8	0,0	9,3	3,6	12,6	0,0	3,5	1,7
52083	7	RIO	Belén	0	0	0	0	0	1	2	1	0	0	0,0	0,0	0,0	0,0	0,0	15,9	31,6	15,8	0,0	0,0
52110	8	JUA	Buesaco	1	2	1	0	2	3	1	4	2	1	4,2	8,4	4,2	0,0	8,4	12,6	4,2	16,7	8,2	4,1
52694	9	JUA	Cartago	0	0	0	0	2	1	0	0	1	2	0,0	0,0	0,0	0,0	29,8	14,7	0,0	0,0	14,3	28,5
52240	10	CEN	Chachagüí	1	1	0	1	0	0	1	1	1	1	6,8	6,7	0,0	6,6	0,0	0,0	6,5	6,5	6,4	6,4
52203	11	RIO	Colón Genova	2	2	0	1	0	0	0	2	1	0	23,1	23,2	0,0	11,5	0,0	0,0	0,0	23,8	11,5	0,0
52207	12	OCC	Consaca	0	2	0	2	2	1	0	0	0	1	0,0	14,9	0,0	14,7	14,6	7,3	0,0	0,0	0,0	7,0
52210	13	EXP	Contadero	0	0	0	1	0	0	0	0	0	2	0,0	0,0	0,0	13,8	0,0	0,0	0,0	0,0	0,0	26,8
52215	14	EXP	Córdoba	0	0	0	2	0	2	3	0	0	1	0,0	0,0	0,0	13,1	0,0	13,0	19,3	0,0	0,0	6,2
52224	15	EXP	Cuaspué	1	2	1	0	0	0	0	0	0	3	11,5	22,6	11,2	0,0	0,0	0,0	0,0	0,0	0,0	31,5
52227	16	EXP	Cumbal	1	1	1	0	2	2	3	1	2	0	3,0	2,9	2,9	0,0	5,6	5,5	8,1	2,7	5,3	0,0
52233	17	COR	Cumbitara	0	2	2	1	0	0	0	0	1	1	0,0	33,0	33,1	16,6	0,0	0,0	0,0	0,0	16,5	16,5
52250	18	SAN	El Charco	0	0	1	0	0	0	0	0	0	1	0,0	0,0	4,4	0,0	0,0	0,0	0,0	0,0	0,0	4,4
52254	19	GUA	El Peñol	0	1	1	0	0	0	0	0	0	0	0,0	12,3	12,5	0,0	0,0	0,0	0,0	0,0	0,0	0,0
52256	20	COR	El Rosario	0	1	0	1	0	0	0	0	2	1	0,0	8,5	0,0	8,3	0,0	0,0	0,0	0,0	15,9	7,9
52258	21	RIO	El Tablón de Gómez	1	0	0	1	1	2	1	0	1	0	7,3	0,0	0,0	7,1	7,1	14,0	7,0	0,0	6,8	0,0
52260	22	GUA	El Tambo	1	0	1	3	3	1	3	1	2	3	6,2	0,0	6,5	19,7	20,1	6,9	21,0	7,2	13,8	20,5
52520	23	PAS	Francisco Pizarro	0	0	0	0	2	0	0	0	0	0	0,0	0,0	0,0	0,0	14,4	0,0	0,0	0,0	0,0	0,0
52287	24	EXP	Funes	0	1	0	1	0	1	0	1	2	0	0,0	13,6	0,0	13,9	0,0	13,9	0,0	14,0	27,3	0,0
52317	25	EXP	Guachucal	3	1	1	1	3	2	1	3	1	2	16,2	5,4	5,3	5,3	15,7	10,4	5,1	15,5	5,0	10,0
52320	26	SAB	Guaitarilla	0	0	3	1	0	1	0	5	1	0	0,0	0,0	24,9	8,3	0,0	8,6	0,0	43,8	8,5	0,0
52323	27	EXP	Gualmatán	0	0	0	1	1	0	0	0	0	0	0,0	0,0	0,0	14,4	14,4	0,0	0,0	0,0	0,0	0,0
52352	28	EXP	Illes	1	1	1	1	1	2	1	1	0	0	12,9	13,0	13,0	13,0	13,1	26,2	13,1	13,1	0,0	0,0
52354	29	SAB	Imués	0	0	0	0	0	3	1	0	1	0	0,0	0,0	0,0	0,0	0,0	39,3	13,1	0,0	12,9	0,0
52356	30	EXP	Ipiales	9	5	6	8	12	10	7	0	0	0	8,1	4,4	5,3	7,0	10,5	8,7	6,0	0,0	0,0	0,0
52378	31	RIO	La Cruz	3	2	2	1	1	2	4	15	10	9	15,6	10,5	10,5	5,3	5,3	10,6	21,3	80,2	52,4	47,0
52381	32	CEN	La Florida	1	1	0	1	1	0	0	0	1	1	9,6	9,6	0,0	9,8	9,8	0,0	0,0	0,0	9,7	9,7
52385	33	GUA	La Llanada	1	2	1	0	0	1	0	1	1	0	14,9	29,8	15,1	0,0	0,0	15,3	0,0	15,4	15,3	0,0
52390	34	SAN	La Tola	0	0	1	0	1	0	2	1	0	0	0,0	0,0	13,2	0,0	13,3	0,0	27,0	13,4	0,0	0,0
52399	35	JUA	La Unión	1	2	3	5	5	1	2	0	0	0	3,3	6,5	9,6	16,0	15,9	3,1	6,3	0,0	0,0	0,0
52405	36	COR	Leiva	2	0	0	2	1	1	2	1	0	4	20,2	0,0	0,0	20,2	10,2	10,2	20,5	10,4	0,0	40,0
52411	37	OCC	Linares	3	1	0	0	1	0	0	0	0	0	27,2	9,2	0,0	0,0	9,6	0,0	0,0	0,0	0,0	0,0
52418	38	GUA	Los Andes	0	1	1	1	0	1	0	0	0	1	0,0	9,9	9,9	10,1	0,0	10,4	0,0	0,0	0,0	10,4
52427	39	TEL	Magüi Payán	0	0	1	0	1	0	1	0	0	1	0,0	0,0	4,4	0,0	4,2	0,0	4,0	0,0	0,0	3,9
52435	40	PIE	Mallama	0	0	0	0	1	0	0	0	0	0	0,0	0,0	0,0	0,0	11,3	0,0	0,0	0,0	0,0	0,0
52473	41	SAN	Mosquera	0	0	0	0	1	0	0	0	0	0	0,0	0,0	0,0	0,0	8,5	0,0	0,0	0,0	0,0	0,0
52480	42	CEN	Nariño	0	0	0	1	1	0	0	0	0	0	0,0	0,0	0,0	23,0	23,1	0,0	0,0	0,0	0,0	0,0
52490	43	SAN	Olaya Herrera	0	1	0	1	1	1	0	1	1	0	0,0	3,8	0,0	3,9	3,9	3,9	0,0	4,0	3,9	0,0
52506	44	SAB	Ospina	0	0	1	0	2	1	0	0	0	0	0,0	0,0	14,1	0,0	28,1	14,1	0,0	0,0	0,0	0,0
52540	45	COR	Policarpa	0	0	0	1	0	1	0	2	1	0	0,0	0,0	0,0	10,2	0,0	10,1	0,0	20,4	9,9	0,0
52560	46	EXP	Potosí	2	1	0	2	0	0	1	0	0	0	18,0	9,1	0,0	18,7	0,0	0,0	9,6	0,0	0,0	0,0
52565	47	ABA	Providencia	0	0	1	0	0	0	0	0	0	0	0,0	0,0	15,8	0,0	0,0	0,0	0,0	0,0	0,0	0,0
52573	48	EXP	Puerres	2	0	0	0	0	0	0	0	2	3	22,3	0,0	0,0	0,0	0,0	0,0	0,0	0,0	23,0	34,4
52585	49	EXP	Pupiales	5	2	1	0	3	0	3	1	1	3	28,5	11,4	5,7	0,0	17,0	0,0	17,2	5,8	5,6	16,7
52612	50	PIE	Ricaurte	3	3	1	0	2	1	0	0	4	2	17,0	16,6	5,4	0,0	10,5	5,2	0,0	0,0	19,8	9,8
52621	51	TEL	Roberto Payán	0	0	1	0	0	0	2	0	0	1	0,0	0,0	8,0	0,0	0,0	0,0	15,8	0,0	0,0	7,6
52678	52	ABA	Samaniego	4	1	0	2	4	1	6	4	0	2	12,0	3,1	0,0	6,4	13,0	3,3	20,4	14,1	0,0	6,8
52685	53	RIO	San Bernardo	0	0	0	0	0	1	2	1	0	1	0,0	0,0	0,0	0,0	0,0	10,8	21,7	10,9	0,0	10,6
52687	54	JUA	San Lorenzo	0	1	2	1	0	0	1	0	1	1	0,0	5,5	11,0	5,5	0,0	0,0	5,4	0,0	5,3	5,3
52693	55	RIO	San Pablo	3	0	2	2	0	0	1	2	2	0	18,4	0,0	12,5	12,6	0,0	0,0	6,5	13,3	12,8	0,0
52683	56	OCC	Sandoná	2	0	1	0	2	1	1	1	0	1	8,8	0,0	4,5	0,0	9,3	4,7	4,8	5,0	0,0	4,8
52696	57	SAN	Santa Bárbara	0	0	0	0	0	0	0	0	1	0	0,0	0,0	0,0	0,0	0,0	0,0	0,0	0,0	7,3	0,0
52699	58	ABA	Santacruz	0	1	0	1	1	0	1	0	0	2	0,0	9,5	0,0	9,4	9,4	0,0	9,3	0,0	0,0	18,0
52720	59	SAB	Sapuyes	0	1	1	1	2	1	1	1	2	0	0,0	13,7	13,7	13,6	27,4	13,7	13,6	13,7	26,7	0,0
52786	60	COR	Taminango	3	2	2	3	0	2	2	0	1	2	16,5	11,0	11,0	16,6	0,0	11,2	11,2	0,0	5,5	11,0
52788	61	CEN	Tangua	1	0	0	1	0	0	3	0	1	1	7,5	0,0	0,0	7,5	0,0	0,0	22,2	0,0	7,3	7,2
52835	62	PAS	Tumaco	11	5	5	5	12	6	6	8	4	6	4,7	2,1	2,1	2,1	4,9	2,4	2,4	3,1	1,5	2,3
52838	63	SAB	Túquerres	1	3	3	2	5	3	4	1	5	5	2,3	6,8	6,8	4,5	11,2	6,7	8,9	2,2	11,0	10,9
52885	64	CEN	Yacuanquer	0	1	0	0	0	0	0	1	1	2	0,0	9,3	0,0	0,0	0,0	0,0	0,0	9,1	9,0	17,8
Sin informacion																							
TOTAL DEPARTAMENTO				102	87	81	106	119	91	123	133	110	124	6,4	5,5	5,1	6,6	7,4	5,6	7,5	8,2	6,6	7,4



**COMPARATIVO CASOS Y TASA DE MUERTES POR HOMICIDIO
AÑO 2012 A 2021 (Último dato oficial)**

Fuente: DANE - Estadísticas Vitales, Subdirección de Salud Pública, Oficina de Epidemiología, IDSN

Código DANE	#	Región	Municipios	TOTAL DEFUNCIONES POR HOMICIDIO										TASA MORTALIDAD POR HOMICIDIO POR CADA 100.000 Hbs									
				2012	2013	2014	2015	2016	2017	2018	2019	2020	2021	2012	2013	2014	2015	2016	2017	2018	2019	2020	2021
52001	1	CEN	Pasto	96	135	93	83	91	70	71	88	87	77	25,1	35,1	24,1	21,4	23,4	17,9	18,1	22,4	21,6	19,0
52019	2	RIO	Albán	0	0	4	1	0	1	0	0	0	0	0,0	0,0	39,6	10,1	0,0	10,2	0,0	0,0	0,0	0,0
52022	3	EXP	Aldana	0	0	1	0	0	0	3	0	0	2	0,0	0,0	13,8	0,0	0,0	0,0	40,6	0,0	0,0	26,2
52036	4	OCC	Ancuyá	6	1	2	0	1	0	1	1	1	1	64,3	10,8	22,1	0,0	11,3	0,0	11,4	11,5	11,2	11,2
52051	5	JUA	Arboleada	2	1	0	0	1	0	1	0	1	1	24,1	12,0	0,0	0,0	11,9	0,0	11,8	0,0	11,4	11,2
52079	6	TEL	Barbacoas	12	11	14	12	13	19	30	25	33	22	23,8	21,4	26,8	22,6	24,1	34,6	53,9	44,5	57,8	38,2
52083	7	RIO	Belén	4	1	1	5	0	0	0	0	0	2	68,3	16,9	16,7	83,3	0,0	0,0	0,0	0,0	0,0	30,6
52110	8	JUA	Buesaco	2	4	0	0	2	2	1	1	7	6	8,5	16,9	0,0	0,0	8,4	8,4	4,2	4,2	28,7	24,4
52694	9	JUA	Cartago	0	0	0	1	1	0	1	0	0	0	0,0	0,0	0,0	14,9	14,9	0,0	14,6	0,0	0,0	0,0
52240	10	CEN	Chachagüí	3	2	1	1	2	1	0	2	3	0	20,4	13,5	6,7	6,6	13,2	6,6	0,0	13,0	19,2	0,0
52203	11	RIO	Colón Genova	5	4	2	4	2	0	0	0	2	4	57,6	46,3	22,9	46,1	23,3	0,0	0,0	0,0	23,1	45,8
52207	12	OCC	Consaca	1	1	4	2	0	1	0	1	0	0	7,5	7,4	29,6	14,7	0,0	7,3	0,0	7,3	0,0	0,0
52210	13	EXP	Contadero	1	4	1	0	2	1	0	5	0	0	14,1	56,2	14,0	0,0	27,8	13,8	0,0	68,9	0,0	0,0
52215	14	EXP	Córdoba	1	2	2	6	2	1	1	1	0	0	6,7	13,3	13,2	39,3	13,0	6,5	6,4	6,5	0,0	0,0
52224	15	EXP	Cuaspuñ	2	1	0	0	1	0	1	1	1	6	22,9	11,3	0,0	0,0	11,1	0,0	10,9	10,9	10,6	63,1
52227	16	EXP	Cumbal	1	3	5	4	3	4	2	2	2	5	3,0	8,8	14,5	11,4	8,4	11,0	5,4	5,4	5,3	13,1
52233	17	COR	Cumbitara	1	2	4	2	0	2	2	14	7	6	16,3	33,0	66,2	33,2	0,0	33,7	33,6	239,6	115,7	98,9
52250	18	SAN	El Charco	4	3	3	7	2	3	6	3	4	14	17,5	13,1	13,2	30,8	8,8	13,3	26,7	13,3	17,6	61,2
52254	19	GUA	El Peñol	2	3	2	5	1	5	2	7	2	2	24,3	37,0	25,0	63,8	13,1	66,2	26,9	94,0	26,4	26,3
52256	20	COR	El Rosario	2	3	5	8	7	4	19	9	5	10	17,1	25,4	42,1	66,8	58,0	32,8	154,7	74,0	39,8	78,7
52258	21	RIO	El Tablón de Gómez	1	3	2	1	1	1	2	0	0	1	7,3	21,7	14,4	7,1	7,1	7,0	13,9	0,0	0,0	6,8
52260	22	GUA	El Tambo	4	3	2	4	3	1	0	3	1	4	24,9	19,1	13,0	26,3	20,1	6,9	0,0	21,5	6,9	27,4
52520	23	PAS	Francisco Pizarro	3	5	4	1	7	3	1	2	2	2	22,7	37,2	29,4	7,3	50,4	21,3	7,0	14,1	13,8	13,6
52287	24	EXP	Funes	3	0	0	1	0	1	0	0	0	1	40,7	0,0	0,0	13,9	0,0	13,9	0,0	0,0	0,0	13,5
52317	25	EXP	Guachucal	1	0	3	4	0	1	2	1	1	2	5,4	0,0	15,9	21,1	0,0	5,2	10,3	5,2	5,0	10,0
52320	26	SAB	Guaitarilla	4	0	0	7	1	2	1	1	1	0	32,6	0,0	0,0	58,4	8,5	17,3	8,6	8,8	8,5	0,0
52323	27	EXP	Gualmatán	1	1	0	0	1	0	0	0	1	0	14,4	14,4	0,0	0,0	14,4	0,0	0,0	0,0	13,9	0,0
52352	28	EXP	Iles	1	0	0	3	2	1	2	0	0	0	12,9	0,0	0,0	39,0	26,2	13,1	26,1	0,0	0,0	0,0
52354	29	SAB	Imués	0	0	1	1	0	1	0	0	0	0	0,0	0,0	13,0	13,0	0,0	13,1	0,0	0,0	0,0	0,0
52356	30	EXP	Ipiiales	42	26	39	29	25	27	39	38	46	49	37,6	23,1	34,5	25,5	21,8	23,4	33,6	32,8	38,8	41,0
52378	31	RIO	La Cruz	2	3	1	6	0	0	2	2	0	1	10,4	15,7	5,3	31,7	0,0	0,0	10,7	10,7	0,0	5,2
52381	32	CEN	La Florida	4	4	2	3	0	0	3	1	1	2	38,5	38,4	19,4	29,3	0,0	0,0	29,7	10,0	9,7	19,4
52385	33	GUA	La Llanada	1	2	0	0	0	0	0	1	2	3	14,9	29,8	0,0	0,0	0,0	0,0	0,0	15,4	30,5	45,7
52390	34	SAN	La Tola	2	1	1	1	0	0	1	0	0	1	26,1	13,2	13,2	13,3	0,0	0,0	13,5	0,0	0,0	13,2
52399	35	JUA	La Unión	18	21	20	8	9	1	10	10	6	9	58,5	67,9	64,2	25,5	28,6	3,1	31,4	31,4	18,4	27,4
52405	36	COR	Leiva	9	18	6	5	8	5	9	7	20	16	91,0	182,1	60,9	50,6	81,7	51,1	92,1	72,5	201,3	159,9
52411	37	OCC	Linares	6	6	9	0	10	1	2	2	1	3	54,5	55,2	83,9	0,0	95,6	9,7	19,5	19,8	9,7	28,9
52418	38	GUA	Los Andes	3	3	2	1	0	2	1	1	0	0	29,5	29,8	19,9	10,1	0,0	20,8	10,5	10,7	0,0	0,0
52427	39	TEL	Magüi Payán	1	2	0	0	4	3	7	2	2	1	4,6	9,0	0,0	0,0	16,9	12,4	28,3	7,9	7,9	3,9
52435	40	PIE	Mallama	8	1	2	0	1	1	6	7	3	9	93,4	11,6	22,9	0,0	11,3	11,2	66,8	78,1	32,7	97,0
52473	41	SAN	Mosquera	0	3	2	3	2	4	0	0	1	1	0,0	26,8	17,6	26,0	17,1	33,8	0,0	0,0	8,1	8,1
52480	42	CEN	Nariño	0	1	0	0	3	1	5	0	0	1	0,0	22,2	0,0	0,0	69,4	23,0	114,6	0,0	0,0	22,4
52490	43	SAN	Olaya Herrera	7	1	4	35	7	17	24	13	27	25	26,4	3,8	15,3	134,9	27,2	66,5	94,6	51,4	104,6	96,3
52506	44	SAB	Ospina	0	0	0	1	0	0	0	0	0	0	0,0	0,0	0,0	14,2	0,0	0,0	0,0	0,0	0,0	0,0
52540	45	COR	Policarpa	20	13	23	27	16	35	28	17	24	19	204,5	132,7	234,7	274,2	161,6	354,4	282,9	173,0	237,8	186,6
52560	46	EXP	Potosí	1	1	4	2	3	0	2	5	3	1	9,0	9,1	37,0	18,7	28,3	0,0	19,2	49,0	28,4	9,5
52565	47	ABA	Providencia	2	1	1	2	3	1	3	1	0	4	29,8	15,4	15,8	33,0	50,8	17,4	53,8	18,0	0,0	70,0
52573	48	EXP	Puerres	0	1	1	0	1	0	2	1	1	1	0,0	11,2	11,3	0,0	11,6	0,0	23,3	11,8	11,5	11,5
52585	49	EXP	Pupiales	6	3	3	4	3	2	7	2	0	4	34,2	17,1	17,2	22,8	17,0	11,5	40,0	11,5	0,0	22,3
52612	50	PIE	Ricaurte	6	9	4	9	10	8	12	15	15	22	33,9	49,9	21,8	48,2	52,6	41,4	61,1	75,4	74,4	108,3
52621	51	TEL	Roberto Payán	2	3		1	1	3	2	8	6	1	16,2	24,3	0,0	8,0	7,9	23,8	15,8	63,1	46,3	7,6
52678	52	ABA	Samaniego	23	28	21	26	18	19	42	31	33	33	69,1	85,8	65,7	82,9	58,6	63,0	142,8	109,2	111,6	111,6
52685	53	RIO	San Bernardo	0	1	0	0	1	0	0	0	0	0	0,0	10,6	0,0	0,0	10,8	0,0	0,0	0,0	0,0	0,0
52687	54	JUA	San Lorenzo	4	2		2	0	2	3	1	1	1	22,1	11,0	0,0	10,9	0,0	10,8	16,2	5,4	5,3	5,3
52693	55	RIO	San Pablo	2	2	4	3	1	1	4	6	2	6	12,3	12,4	24,9	18,9	6,4	6,5	26,0	39,9	12,8	38,4
52683	56	OCC	Sandoná	9	0	2	2	3	3	1	2	2	2	39,5	0,0	9,0	9,2	14,0	14,2	4,8	9,9	9,5	9,5
52696	57	SAN	Santa Bárbara	1	1	1	0	0	0	1	1	3	1	7,9	7,8	7,7	0,0	0,0	0,0	7,4	7,5	21,8	7,2
52699	58	ABA	Santacruz	3	1	4	3	3	1	2	3	0	2	28,7	9,5	38,1	28,3	28,1	9,3	18,5	27,4	0,0	18,0
52720	59	SAB	Sapuyes	0	0	0	1	1	2	0	0	1	0	0,0	0,0	0,0	13,6	13,7	27,3	0,0	0,0	13,4	0,0
52786	60	COR	Taminango	11	10	7	4	6	4	8	5	2	4	60,4	55,2	38,6	22,2	33,4	22,4	44,8	28,0	11,0	21,9
52788	61	CEN	Tangua	2	2	3	0	3	0	0	1	2	0	15,0	15,0	22,5	0,0	22,3	0,0	0,0	7,5	14,5	0,0
52835	62	PAS	Tumaco	219	191	132	117	136	207	256	219	212	205	94,3	81,0	55,1	48,1	55,2	82,8	100,9	85,6	81,5	78,1
52838	63	SAB	Túquerres	8	6	3	5	7	4	2	3	3	9	18,3	13,6	6,8	11,3	15,7	9,0	4,5	6,7	6,6	19,6
52885	64	CEN	Yacuanquer	2	2	1	1	0	1	1	0	1	1	18,6	18,6	9,2	9,2	0,0	9,2	9,1	0,0	9,0	8,9
			Sin informacion	0	11	14	30																



**COMPARATIVO CASOS Y TASA DE MUERTES POR ACCIDENTES DE TRÁNSITO
AÑO 2012 A 2021 (Último dato oficial)**

Fuente: DANE - Estadísticas Vitales, Subdirección de Salud Pública, Oficina de Epidemiología, IDSN

Código DANE	#	Región	Municipios	TOTAL DEFUNCIONES POR ACCIDENTES DE TRÁNSITO										TASA MORTALIDAD POR ACCIDENTES DE TRÁNSITO POR 100.000 Hbs									
				2012	2013	2014	2015	2016	2017	2018	2019	2020	2021	2012	2013	2014	2015	2016	2017	2018	2019	2020	2021
52001	1	CEN	Pasto	52	54	48	83	63	79	71	61	46	89	13,6	14,1	12,4	21,4	16,2	20,2	18,1	15,5	11,4	21,9
52019	2	RIO	Albán	0	1	0	1	3	1	2	3	0	1	0,0	9,8	0,0	10,1	30,6	10,2	20,7	31,8	0,0	10,1
52022	3	EXP	Aldana	0	5	0	0	4	2	3	0	1	7	0,0	70,1	0,0	0,0	55,3	27,2	40,6	0,0	13,2	91,7
52036	4	OCC	Ancuyá	0	1	0	1	1	1	0	0	0	2	0,0	10,8	0,0	11,2	11,3	11,4	0,0	0,0	0,0	22,4
52051	5	JUA	Arboleda	1	3	1	0	0	1	0	0	3	0	12,1	36,1	12,0	0,0	0,0	11,9	0,0	35,6	0,0	0,0
52079	6	TEL	Barbacoas	1	3	0	1	4	2	3	1	0	2	2,0	5,8	0,0	1,9	7,4	3,6	5,4	1,8	0,0	3,5
52083	7	RIO	Belén	0	0	0	0	0	1	0	0	0	0	0,0	0,0	0,0	0,0	0,0	15,9	0,0	0,0	0,0	0,0
52110	8	JUA	Buesaco	3	9	2	3	6	3	5	2	2	1	12,7	37,9	8,4	12,6	25,2	12,6	20,9	8,4	8,2	4,1
52694	9	JUA	Cartago	0	2	1	0	0	0	2	0	0	0	0,0	30,2	15,0	0,0	0,0	0,0	29,2	0,0	0,0	0,0
52240	10	CEN	Chachagüí	5	4	4	3	5	1	7	5	1	5	34,1	27,0	26,8	19,9	33,0	6,6	45,6	32,6	6,4	31,9
52203	11	RIO	Colón Genova	1	1	0	0	0	0	2	5	0	0	11,5	11,6	0,0	0,0	0,0	0,0	23,5	59,5	0,0	0,0
52207	12	OCC	Consaca	4	0	1	1	3	3	3	6	1	1	29,9	0,0	7,4	7,4	21,9	21,9	21,8	43,6	7,1	7,0
52210	13	EXP	Contadero	1	3	1	0	3	1	1	5	3	0	14,1	42,1	14,0	0,0	41,6	13,8	13,8	68,9	40,4	0,0
52215	14	EXP	Córdoba	1	5	1	1	2	2	4	6	0	2	6,7	33,2	6,6	6,6	13,0	13,0	25,8	38,7	0,0	12,5
52224	15	EXP	Cuaspué	2	3	0	1	1	1	3	4	0	1	22,9	34,0	0,0	11,2	11,1	10,9	32,6	43,5	0,0	10,5
52227	16	EXP	Cumbal	6	3	2	8	2	3	11	5	2	3	18,0	8,8	5,8	22,8	5,6	8,3	29,8	13,5	5,3	7,9
52233	17	COR	Cumbitara	0	1	0	2	0	0	4	1	2	5	0,0	16,5	0,0	33,2	0,0	0,0	67,2	17,1	33,1	82,4
52250	18	SAN	El Charco	0	0	0	0	1	0	0	0	1	0	0,0	0,0	0,0	0,0	4,4	0,0	0,0	4,4	0,0	0,0
52254	19	GUA	El Peñol	0	0	0	3	0	1	1	1	0	0	0,0	0,0	0,0	38,3	0,0	13,2	13,4	13,4	0,0	0,0
52256	20	COR	El Rosario	0	1	1	4	0	4	1	1	3	1	0,0	8,5	8,4	33,4	0,0	32,8	8,1	8,2	23,9	7,9
52258	21	RIO	El Tablón de Gómez	3	0	1	0	1	1	0	2	1	0	21,8	0,0	7,2	0,0	7,1	7,0	0,0	14,0	6,8	0,0
52260	22	GUA	El Tambo	1	0	2	0	3	1	1	1	2	1	6,2	0,0	13,0	0,0	20,1	6,9	7,0	7,2	13,8	6,8
52520	23	PAS	Francisco Pizarro	0	0	1	1	0	0	1	1	0	0	0,0	0,0	7,4	7,3	0,0	0,0	7,0	7,1	0,0	0,0
52287	24	EXP	Funes	1	0	3	1	3	0	1	0	0	1	13,6	0,0	41,0	13,9	41,9	0,0	13,8	0,0	0,0	13,5
52317	25	EXP	Guachucal	3	3	1	8	6	4	16	1	4	3	16,2	16,1	5,3	42,1	31,4	20,7	82,3	5,2	20,1	14,9
52320	26	SAB	Guaitarilla	1	4	0	3	4	1	3	4	4	0	8,2	32,9	0,0	25,0	34,1	8,6	25,9	35,0	34,2	0,0
52323	27	EXP	Gualmatán	1	0	0	1	1	0	2	2	0	2	14,4	0,0	0,0	14,4	14,4	0,0	28,3	28,4	0,0	27,5
52352	28	EXP	Iles	3	2	0	5	3	0	1	3	2	1	38,8	25,9	0,0	65,0	39,3	0,0	13,1	39,2	25,6	12,7
52354	29	SAB	Imués	1	2	3	2	2	2	1	1	4	1	12,9	25,9	38,9	26,1	26,3	26,2	13,1	13,3	51,4	12,8
52356	30	EXP	Ipiales	20	19	21	29	24	20	27	20	23	42	17,9	16,9	18,6	25,5	20,9	17,3	23,2	17,2	19,4	35,2
52378	31	RIO	La Cruz	3	1	3	3	0	2	4	1	1	0	15,6	5,2	15,8	15,8	0,0	10,6	21,3	5,3	5,2	0,0
52381	32	CEN	La Florida	0	0	0	0	1	1	0	1	3	1	0,0	0,0	0,0	0,0	9,8	9,9	0,0	10,0	29,2	9,7
52385	33	GUA	La Llanada	1	0	1	1	1	1	1	2	0	1	14,9	0,0	15,1	15,2	15,3	15,3	15,4	30,9	0,0	0,0
52390	34	SAN	La Tola	0	0	0	1	1	0	0	0	0	0	0,0	0,0	0,0	13,3	13,3	0,0	0,0	0,0	0,0	0,0
52399	35	JUA	La Unión	3	5	10	4	7	5	5	6	4	6	9,8	16,2	32,1	12,8	22,3	15,7	15,7	18,9	12,3	18,3
52405	36	COR	Leiva	0	1	2	0	2	3	0	1	0	3	0,0	10,1	20,3	0,0	20,4	30,7	0,0	10,4	0,0	30,0
52411	37	OCC	Linares	0	2	4	0	2	0	1	0	1	0	0,0	18,4	37,3	0,0	19,1	0,0	9,8	0,0	9,7	0,0
52418	38	GUA	Los Andes	1	1	0	1	0	0	1	2	5	1	9,8	9,9	0,0	10,1	0,0	0,0	10,5	21,3	51,9	10,4
52427	39	TEL	Magüí Payán	0	0	0	0	0	0	0	0	0	0	0,0	0,0	0,0	0,0	0,0	0,0	0,0	0,0	0,0	0,0
52435	40	PIE	Mallama	4	6	4	4	5	3	2	4	4	3	46,7	69,6	45,8	45,3	56,3	33,6	22,3	44,6	43,5	32,3
52473	41	SAN	Mosquera	0	0	0	1	0	0	0	1	0	0	0,0	0,0	0,0	8,7	0,0	0,0	0,0	8,1	0,0	0,0
52480	42	CEN	Nariño	0	1	1	1	2	1	0	0	1	0	0,0	22,2	22,5	23,0	46,3	23,0	0,0	0,0	22,6	0,0
52490	43	SAN	Olaya Herrera	0	0	0	1	0	1	3	5	1	0	0,0	0,0	0,0	3,9	0,0	3,9	11,8	19,8	3,9	0,0
52506	44	SAB	Ospina	2	1	0	0	0	0	0	4	2	0	28,1	14,1	0,0	0,0	0,0	0,0	0,0	56,8	27,7	0,0
52540	45	COR	Policarpa	3	4	0	0	3	1	1	1	2	5	30,7	40,8	0,0	0,0	30,3	10,1	10,1	10,2	19,8	49,1
52560	46	EXP	Potosí	1	3	0	2	1	0	1	1	2	1	9,0	27,4	0,0	18,7	9,4	0,0	9,6	9,8	18,9	9,5
52565	47	ABA	Providencia	1	0	0	0	1	0	0	2	1	0	14,9	0,0	0,0	0,0	16,9	0,0	0,0	36,0	17,7	0,0
52573	48	EXP	Puerres	1	0	2	1	0	3	1	4	3	0	11,2	0,0	22,6	11,4	0,0	35,1	11,7	47,3	34,4	0,0
52585	49	EXP	Pupiales	2	5	2	1	3	1	3	2	4	0	11,4	28,5	11,4	5,7	17,0	5,7	17,2	11,5	22,5	0,0
52612	50	PIE	Ricaurte	0	2	3	4	6	6	3	4	3	4	0,0	11,1	16,3	21,4	31,6	31,1	15,3	20,1	14,9	19,7
52621	51	TEL	Roberto Payán	0	0	0	2	0	0	0	0	0	0	0,0	0,0	0,0	16,0	0,0	0,0	0,0	0,0	0,0	0,0
52678	52	ABA	Samaniego	1	3	8	3	1	3	6	8	0	4	3,0	9,2	25,0	9,6	3,3	10,0	20,4	28,2	0,0	13,5
52685	53	RIO	San Bernardo	0	0	4	1	2	0	1	0	0	0	0,0	0,0	42,8	10,7	21,6	0,0	10,9	0,0	0,0	0,0
52687	54	JUA	San Lorenzo	3	2	2	0	1	1	0	0	2	0	16,6	11,0	11,0	0,0	5,4	0,0	0,0	10,6	0,0	0,0
52693	55	RIO	San Pablo	3	2	0	4	2	4	2	3	8	4	18,4	12,4	0,0	25,1	12,7	25,9	13,0	20,0	51,4	25,6
52683	56	OCC	Sandoná	4	4	4	1	3	0	3	9	4	2	17,6	17,8	18,1	4,6	14,0	0,0	14,4	44,6	19,1	9,5
52696	57	SAN	Santa Bárbara	0	0	1	0	0	1	0	0	0	0	0,0	0,0	7,7	0,0	0,0	7,5	0,0	0,0	0,0	0,0
52699	58	ABA	Santacruz	0	1	0	3	3	1	0	8	3	1	0,0	9,5	0,0	28,3	28,1	9,3	0,0	73,1	27,2	9,0
52720	59	SAB	Sapuyes	0	3	4	1	2	3	3	3	1	0	0,0	41,1	54,8	13,6	27,4	41,0	40,8	41,2	13,4	0,0
52786	60	COR	Taminango	0	7	3	8	4	0	3	6	5	7	0,0	38,6	16,5	44,3	22,3	0,0	16,8	33,6	27,5	38,3
52788	61	CEN	Tangua	0	2	4	2	3	3	1	2	3	3	0,0	15,0	30,0	14,9	22,3	22,4	7,4	14,9	21,8	21,6
52835	62	PAS	Tumaco	22	32	42	60	61	50	48	63	39	41	9,5	13,6	17,5	24,7	24,7	20,0	18,9	24,6	15,0	15,6
52838	63	SAB	Túquerres	6	7	9	8	10	11	10	13	17	5	13,7	15,9	20,4	18,0	22,5	24,6	22,4	29,1	37,3	10,9
52885	64	CEN	Yacuanquer	3	3	1	1	1	1	3	1	1	2	27,9	27,9	9,2	9,2	9,1	9,2	27,4	9,1	9,0	17,8
			Sin informacion	0	0	3	0	3	1	0	0	0	0										
			TOTAL DEPARTAMENTO	175	227 </																		



**COMPARATIVO CASOS Y TASA DE MUERTES POR OTROS ACCIDENTES DE TRÁNSITO EN MENORES DE 20 AÑOS
AÑO 2012 A 2021 (Último dato oficial)**

Fuente: DANE - Estadísticas Vitales, Subdirección de Salud Pública, Oficina de Epidemiología, IDSN

Código DANE	#	Región	Municipios	TOTAL DEFUNCIONES POR OTROS ACCIDENTES DE TRÁNSITO EN NIÑOS, NIÑAS Y ADOLESCENTES								TASA MORTALIDAD POR OTROS ACCIDENTES DE TRANSITO EN MENORES DE 20 AÑOS POR CADA 100.000 < MENORES DE 20 AÑOS											
				2012	2013	2014	2015	2016	2017	2018	2019	2020	2021	2012	2013	2014	2015	2016	2017	2018	2019	2020	2021
52001	1	CEN	Pasto	8	8	4	5	2	12	7	3	0	0	6,6	6,7	3,4	4,3	1,7	10,6	6,6	2,9	0,0	0,0
52019	2	RIO	Albán	0	0	0	0	3	0	0	0	0	0,0	0,0	0,0	0,0	109,6	0,0	0,0	0,0	0,0	0,0	0,0
52022	3	EXP	Aldana	0	2	0	0	0	0	0	0	0	0,0	89,6	0,0	0,0	0,0	0,0	0,0	0,0	0,0	0,0	0,0
52036	4	OCC	Ancuyá	0	0	0	0	0	0	0	0	0	0,0	0,0	0,0	0,0	0,0	0,0	0,0	0,0	0,0	0,0	0,0
52051	5	JUA	Arboleda	0	2	0	0	0	0	0	1	0	0,0	74,7	0,0	0,0	0,0	0,0	0,0	0,0	40,4	0,0	0,0
52079	6	TEL	Barbacoas	0	1	0	0	2	0	1	0	0	0,0	3,9	0,0	0,0	7,7	0,0	3,8	0,0	0,0	0,0	0,0
52083	7	RIO	Belén	0	0	0	0	0	0	0	0	0	0,0	0,0	0,0	0,0	0,0	0,0	0,0	0,0	0,0	0,0	0,0
52110	8	JUA	Buesaco	0	2	0	2	1	0	0	0	0	0,0	26,7	0,0	27,7	14,1	0,0	0,0	0,0	0,0	0,0	0,0
52694	9	JUA	Cartago	0	1	0	0	0	0	2	0	0	0,0	46,2	0,0	0,0	0,0	0,0	97,5	0,0	0,0	0,0	0,0
52240	10	CEN	Chachagúí	1	2	0	1	0	0	2	1	0	20,5	41,8	0,0	21,5	0,0	0,0	43,9	22,3	0,0	0,0	0,0
52203	11	RIO	Colón Genova	0	0	0	0	0	0	0	4	0	0,0	0,0	0,0	0,0	0,0	0,0	0,0	177,5	0,0	0,0	0,0
52207	12	OCC	Consaca	2	0	0	0	0	1	0	0	1	0	50,7	0,0	0,0	0,0	0,0	27,8	0,0	0,0	28,3	0,0
52210	13	EXP	Contadero	0	0	0	0	0	1	0	3	1	0	0,0	0,0	0,0	0,0	0,0	46,9	0,0	144,1	48,1	0,0
52215	14	EXP	Córdoba	0	1	0	0	0	0	1	2	0	0	0,0	19,1	0,0	0,0	0,0	20,0	40,5	0,0	0,0	0,0
52224	15	EXP	Cuaspud	1	1	0	0	0	0	0	1	0	0	34,3	34,0	0,0	0,0	0,0	0,0	0,0	35,5	0,0	0,0
52227	16	EXP	Cumbal	0	1	1	1	0	0	1	0	1	0	0,0	8,5	8,5	8,5	0,0	0,0	8,4	0,0	8,5	0,0
52233	17	COR	Cumbitara	0	1	0	0	0	0	0	0	1	1	0,0	48,5	0,0	0,0	0,0	0,0	0,0	0,0	54,9	55,8
52250	18	SAN	El Charco	0	0	0	0	0	0	0	0	0	0	0,0	0,0	0,0	0,0	0,0	0,0	0,0	0,0	0,0	0,0
52254	19	GUA	El Peñol	0	0	0	0	0	0	0	0	0	0	0,0	0,0	0,0	0,0	0,0	0,0	0,0	0,0	0,0	0,0
52256	20	COR	El Rosario	0	0	0	1	0	0	0	0	0	0	0,0	0,0	0,0	27,8	0,0	0,0	0,0	0,0	0,0	0,0
52258	21	RIO	El Tablón de Gómez	0	0	0	0	0	0	0	1	1	0	0,0	0,0	0,0	0,0	0,0	0,0	0,0	24,3	24,3	0,0
52260	22	GUA	El Tambo	0	0	1	0	0	1	0	1	1	0	0,0	0,0	23,0	0,0	0,0	26,0	0,0	27,3	26,8	0,0
52520	23	PAS	Francisco Pizarro	0	0	0	0	0	0	0	0	0	0	0,0	0,0	0,0	0,0	0,0	0,0	0,0	0,0	0,0	0,0
52287	24	EXP	Funes	0	0	0	0	0	0	0	0	0	0	0,0	0,0	0,0	0,0	0,0	0,0	0,0	0,0	0,0	0,0
52317	25	EXP	Guachucal	0	0	0	0	1	0	4	0	0	0	0,0	0,0	0,0	0,0	19,4	0,0	78,5	0,0	0,0	0,0
52320	26	SAB	Guaitrilla	1	1	0	0	0	0	0	1	0	0	27,1	28,4	0,0	0,0	0,0	0,0	0,0	33,3	0,0	0,0
52323	27	EXP	Gualmatán	0	0	0	0	0	0	0	0	0	0	0,0	0,0	0,0	0,0	0,0	0,0	0,0	0,0	0,0	0,0
52352	28	EXP	Iles	0	1	0	1	1	0	0	2	0	0	0,0	39,4	0,0	40,8	42,2	0,0	0,0	87,4	0,0	0,0
52354	29	SAB	Imués	0	0	0	1	0	0	0	0	0	0	0,0	0,0	0,0	49,7	0,0	0,0	0,0	0,0	0,0	0,0
52356	30	EXP	Ipiales	2	2	3	2	4	3	2	1	1	0	5,4	5,4	8,1	5,5	11,0	8,4	5,4	2,8	2,8	0,0
52378	31	RIO	La Cruz	0	0	0	0	0	0	0	0	0	0	0,0	0,0	0,0	0,0	0,0	0,0	0,0	0,0	0,0	0,0
52381	32	CEN	La Florida	0	0	0	0	0	0	0	0	0	0	0,0	0,0	0,0	0,0	0,0	0,0	0,0	0,0	0,0	0,0
52385	33	GUA	La Llanada	0	0	0	0	0	0	0	0	0	0	0,0	0,0	0,0	0,0	0,0	0,0	0,0	0,0	0,0	0,0
52390	34	SAN	La Tola	0	0	0	1	1	0	0	0	0	0	0,0	0,0	0,0	27,6	28,1	0,0	0,0	0,0	0,0	0,0
52399	35	JUA	La Unión	0	2	2	1	1	2	1	1	2	0	0,0	21,4	21,8	11,0	11,2	22,5	11,2	11,4	22,8	0,0
52405	36	COR	Leiva	0	0	0	0	1	2	0	0	0	0	0,0	0,0	0,0	0,0	29,7	61,0	0,0	0,0	0,0	0,0
52411	37	OCC	Linares	0	0	1	0	0	0	0	0	0	0	0,0	0,0	35,1	0,0	0,0	0,0	0,0	0,0	0,0	0,0
52418	38	GUA	Los Andes	0	1	0	0	0	0	0	0	2	0	0,0	29,3	0,0	0,0	0,0	0,0	0,0	0,0	69,5	0,0
52427	39	TEL	Magüi Payan	0	0	0	0	0	0	0	0	0	0	0,0	0,0	0,0	0,0	0,0	0,0	0,0	0,0	0,0	0,0
52435	40	PIE	Mallama	0	0	2	0	1	1	1	1	1	0	0,0	0,0	69,7	0,0	35,4	35,9	36,2	36,8	36,7	0,0
52473	41	SAN	Mosquera	0	0	0	0	0	0	0	0	0	0	0,0	0,0	0,0	0,0	0,0	0,0	0,0	0,0	0,0	0,0
52480	42	CEN	Nariño	0	1	0	0	1	0	0	0	0	0	0,0	74,0	0,0	0,0	82,8	0,0	0,0	0,0	0,0	0,0
52490	43	SAN	Olaya Herrera	0	0	0	1	0	1	1	3	0	1	0,0	0,0	0,0	8,0	0,0	8,3	8,3	25,3	0,0	8,4
52506	44	SAB	Ospina	0	0	0	0	0	0	0	0	0	0	0,0	0,0	0,0	0,0	0,0	0,0	0,0	0,0	0,0	0,0
52540	45	COR	Pailcarpa	1	2	0	0	2	0	0	0	1	0	28,6	58,9	0,0	0,0	62,2	0,0	0,0	0,0	32,2	0,0
52560	46	EXP	Potosí	0	1	0	0	0	0	0	0	0	0	0,0	28,0	0,0	0,0	0,0	0,0	0,0	0,0	0,0	0,0
52565	47	ABA	Providencia	1	0	0	0	0	0	0	1	0	0	36,8	0,0	0,0	0,0	0,0	0,0	0,0	58,7	0,0	0,0
52573	48	EXP	Puerres	0	0	0	0	0	1	0	1	0	0	0,0	0,0	0,0	0,0	0,0	40,6	0,0	41,5	0,0	0,0
52585	49	EXP	Pupiales	0	1	1	0	0	0	0	1	0	0	0,0	19,5	20,0	0,0	0,0	0,0	0,0	21,6	0,0	0,0
52612	50	PIE	Ricaurte	0	1	0	1	2	3	1	0	0	0	0,0	12,1	0,0	11,8	23,6	35,2	11,6	0,0	0,0	0,0
52621	51	TEL	Roberto Payán	0	0	0	1	0	0	0	0	0	0	0,0	0,0	0,0	16,6	0,0	0,0	0,0	0,0	0,0	0,0
52678	52	ABA	Samaniego	0	1	1	2	0	1	3	0	0	0	0,0	10,1	10,6	22,0	0,0	11,9	36,5	0,0	0,0	0,0
52685	53	RIO	San Bernardo	0	0	0	0	2	0	1	0	0	0	0,0	0,0	0,0	0,0	73,8	0,0	38,1	0,0	0,0	0,0
52687	54	JUA	San Lorenzo	1	0	1	0	0	0	0	0	0	0	16,7	0,0	17,7	0,0	0,0	0,0	0,0	0,0	0,0	0,0
52693	55	RIO	San Pablo	1	0	0	0	0	0	1	0	1	0	20,9	0,0	0,0	0,0	0,0	0,0	24,4	0,0	25,1	0,0
52683	56	OCC	Sandoná	0	1	0	0	1	0	1	2	1	0	0,0	15,9	0,0	0,0	17,7	0,0	18,5	38,8	19,1	0,0
52696	57	SAN	Santa Bárbara	0	0	0	0	0	0	0	0	0	0	0,0	0,0	0,0	0,0	0,0	0,0	0,0	0,0	0,0	0,0
52699	58	ABA	Santacruz	0	0	0	1	1	0	0	0	0	0	0,0	0,0	0,0	28,3	28,5	0,0	0,0	0,0	0,0	0,0
52720	59	SAB	Sapuyes	0	0	0	0	0	1	1	0	0	0	0,0	0,0	0,0	0,0	0,0	49,3	49,4	0,0	0,0	0,0
52786	60	COR	Taminango	0	2	1	1	1	0	2	3	0	0	0,0	39,2	20,2	20,7	21,3	0,0	43,9	66,9	0,0	0,0
52788	61	CEN	Tangua	0	0	1	1	1	2	1	1	0	0	0,0	0,0	25,8	26,3	26,7	54,7	27,3	28,0	0,0	0,0
52835	62	PAS	Tumaco	11	9	7	10	22	6	9	19	6	7	11,1	9,0	7,0	10,0	21,9	6,0	8,8	18,6	5,9	6,9
52838	63	SAB	Túquerres	1	2	2	2	2	0	1	1	3	0	7,1	14,5	14,8	15,1	15,3	0,0	7,7	7,9	23,6	0,0
52885	64	CEN	Yacuanquer	0	1	1	0	0	1	0	1	0	0	0,0	30,4	30,6	0,0	0,0	32,3	0,0	0,0	32,7	0,0
			Sin informacion	0	0	0	0	0	0	0	0	0	0										
			TOTAL DEPARTAMENTO	31	51	29	36	53	39	44	55	25	9	5,5	9,1	5,3	6,6	9,8	7				



**COMPARATIVO CASOS Y TASA DE MUERTES EN HOMBRES POR NEOPLASIAS
AÑO 2012 A 2021 (Último dato oficial)**

Fuente: DANE - Estadísticas Vitales, Subdirección de Salud Pública, Oficina de Epidemiología, IDSN

Código DANE	#	Región	Municipios	TOTAL DEFUNCIONES EN HOMBRES POR NEOPLASIAS										TASA DE MORTALIDAD EN HOMBRES POR NEOPLASIAS POR CADA 100.000 HOMBRES									
				2012	2013	2014	2015	2016	2017	2018	2019	2020	2021	2012	2013	2014	2015	2016	2017	2018	2019	2020	2021
52001	1	CEN	Pasto	162	181	178	206	203	218	223	253	227	247	88,9	98,8	96,7	111,5	109,4	117,1	120,1	136,4	119,7	129,4
52019	2	RIO	Albán	4	5	2	3	7	5	5	3	5	3	76,0	96,8	39,2	59,9	141,6	101,2	103,0	63,1	101,4	60,6
52022	3	EXP	Aldana	1	2	3	4	3	3	1	2	6	1	29,4	58,4	86,0	114,8	86,3	85,2	28,2	56,6	165,5	27,3
52036	4	OCC	Ancuyá	2	4	6	10	5	5	5	5	1	2	42,1	84,6	129,4	217,6	110,6	111,9	111,2	112,8	22,0	44,0
52051	5	JUA	Arboleda	3	0	5	3	2	6	2	1	2	4	71,3	0,0	118,5	70,8	47,3	142,0	47,0	23,6	45,5	89,4
52079	6	TEL	Barbacoas	7	6	5	3	5	9	5	3	3	7	27,3	23,0	18,8	11,1	18,2	32,3	17,7	10,5	10,4	23,9
52083	7	RIO	Belén	5	7	7	1	6	9	7	3	8	4	174,5	241,8	239,3	34,1	198,3	293,5	226,8	97,4	254,1	125,7
52110	8	JUA	Buesaco	4	10	14	10	11	10	8	13	7	16	34,0	84,6	118,1	84,4	92,7	84,2	67,4	109,4	57,7	130,9
52694	9	JUA	Cartago	1	4	6	2	7	3	3	3	4	3	30,3	120,0	179,3	59,4	207,2	87,8	87,3	87,5	114,2	84,9
52240	10	CEN	Chachagüí	4	5	9	4	7	5	5	9	7	7	54,2	67,4	120,8	53,3	92,6	66,0	65,4	118,1	90,3	89,9
52203	11	RIO	Colón Genova	4	3	3	5	4	6	7	4	4	10	90,1	67,9	67,5	113,1	91,5	138,2	161,4	93,7	91,2	226,2
52207	12	OCC	Consaca	3	6	13	8	8	7	4	8	5	6	45,5	90,4	195,2	119,5	118,7	104,0	59,0	118,2	72,0	85,9
52210	13	EXP	Contadero	3	2	5	2	5	6	4	5	3	1	85,0	56,5	141,3	56,1	140,5	167,8	111,6	139,8	82,2	27,1
52215	14	EXP	Córdoba	4	1	2	9	2	7	7	4	4	5	55,6	13,7	27,3	122,3	27,0	94,1	93,8	53,7	52,3	65,0
52224	15	EXP	Cuaspud	2	1	5	2	6	1	2	10	7	3	46,9	23,1	113,8	45,5	135,7	22,3	44,4	222,0	152,0	64,4
52227	16	EXP	Cumbal	8	10	8	10	9	12	17	12	15	9	49,2	60,4	47,5	58,4	51,6	67,9	94,7	66,6	81,5	48,4
52233	17	COR	Cumbitara	3	2	0	3	4	2	3	1	0	1	95,8	64,4	0,0	97,5	131,7	66,3	99,2	33,6	0,0	32,3
52250	18	SAN	El Charco	3	4	1	1	4	1	1	2	4	6	26,0	34,6	8,7	8,7	35,0	8,8	8,8	17,6	34,8	52,1
52254	19	GUA	El Peñol	3	3	4	3	1	7	2	3	2	3	71,8	73,0	98,9	75,8	25,9	184,0	53,3	80,0	52,4	78,3
52256	20	COR	El Rosario	1	5	5	1	1	3	3	1	4	5	16,5	82,9	82,5	16,4	16,3	48,4	48,1	16,2	63,1	78,2
52258	21	RIO	El Tablón de Gómez	1	3	6	4	8	1	3	5	3	4	14,4	42,8	85,1	56,3	111,7	13,9	41,4	69,3	40,5	53,5
52260	22	GUA	El Tambo	5	8	8	7	8	6	8	12	8	9	62,8	102,2	104,2	92,7	108,3	83,7	113,2	173,4	111,3	124,6
52520	23	PAS	Francisco Pizarro	1	5	1	0	1	0	2	1	1	1	14,5	72,3	14,3	0,0	14,1	0,0	27,6	13,9	13,6	13,5
52287	24	EXP	Funés	3	5	4	4	5	1	3	3	3	5	80,3	134,2	108,5	110,9	139,1	27,8	82,9	83,7	81,9	136,1
52317	25	EXP	Guachucal	4	4	5	3	3	3	11	2	8	5	44,8	44,4	55,0	32,8	32,7	32,3	117,7	21,5	83,6	51,8
52320	26	SAB	Guaitarilla	5	5	4	10	7	7	5	10	11	5	81,7	82,3	66,3	167,2	119,8	121,4	86,7	175,9	188,9	85,5
52323	27	EXP	Gualmatán	1	4	2	6	1	4	4	5	6	1	30,4	120,9	60,5	182,4	30,3	120,9	119,8	149,9	175,9	29,1
52352	28	EXP	Iles	1	4	2	7	7	5	5	6	3	0	26,5	106,0	53,2	186,8	188,4	134,6	134,3	161,6	79,3	0,0
52354	29	SAB	Imués	1	4	4	8	7	3	6	8	6	4	26,4	106,9	107,6	217,4	191,0	81,8	163,2	221,4	160,9	106,8
52356	30	EXP	IpiALES	39	40	44	36	51	48	52	39	50	62	72,6	73,8	80,6	65,6	92,3	86,4	93,1	70,0	87,9	108,3
52378	31	RIO	La Cruz	13	13	14	4	16	7	12	11	14	15	136,9	138,3	150,0	43,0	172,2	76,3	130,8	120,4	150,3	160,3
52381	32	CEN	La Florida	2	4	3	4	10	9	5	7	6	7	38,7	77,3	58,6	78,6	198,8	180,6	100,3	142,1	118,6	137,6
52385	33	GUA	La Llanada	1	1	2	2	4	2	0	3	1	0	29,8	30,1	61,1	61,7	124,0	62,4	0,0	94,3	31,1	0,0
52390	34	SAN	La Tola	0	0	0	0	0	0	0	1	3	0	0,0	0,0	0,0	0,0	0,0	0,0	0,0	26,9	80,0	0,0
52399	35	JUA	La Unión	16	15	15	18	20	13	17	13	20	17	104,5	97,4	96,9	115,7	128,1	82,4	107,6	82,5	123,9	104,6
52405	36	COR	Leiva	0	0	1	4	0	2	2	5	3	1	0,0	0,0	19,6	78,2	0,0	39,5	39,5	99,9	58,3	19,3
52411	37	OCC	Linares	6	6	3	5	9	10	3	3	6	6	108,0	109,8	55,6	94,5	171,6	193,8	58,5	59,3	115,9	115,6
52418	38	GUA	Los Andes	3	3	5	6	2	5	4	5	2	2	58,3	59,0	98,7	120,4	40,8	103,6	83,4	106,1	41,4	41,3
52427	39	TEL	Magüi Payán	1	1	0	1	1	0	0	2	0	2	9,0	8,8	0,0	8,4	8,2	0,0	0,0	15,6	0,0	15,3
52435	40	PIE	Mallama	7	4	2	3	4	2	5	6	4	3	163,6	93,0	45,9	68,1	90,3	44,9	111,8	134,4	87,5	64,9
52473	41	SAN	Mosquera	1	0	0	2	0	0	0	1	1	0	17,8	0,0	0,0	34,2	0,0	0,0	0,0	16,1	16,1	0,0
52480	42	CEN	Nariño	4	1	1	8	8	3	6	1	3	2	178,5	44,6	45,3	370,7	372,6	139,1	277,0	46,3	136,2	90,4
52490	43	SAN	Olaya Herrera	1	3	1	2	2	2	3	2	2	2	7,4	22,6	7,6	15,3	15,5	15,6	23,6	15,9	15,6	15,5
52506	44	SAB	Ospina	1	5	2	3	6	6	0	3	5	2	28,4	141,7	56,9	86,0	170,7	171,5	0,0	86,7	140,7	55,8
52540	45	COR	Policarpa	0	0	2	1	4	3	0	3	4	1	0,0	0,0	40,8	20,3	80,8	60,9	0,0	61,2	79,5	19,7
52560	46	EXP	Potosí	4	7	2	3	6	3	3	7	8	2	73,2	130,0	37,6	57,1	115,3	58,6	58,7	140,0	154,6	38,6
52565	47	ABA	Providencia	1	0	0	2	2	3	0	0	0	3	30,8	0,0	0,0	68,2	69,8	107,6	0,0	0,0	0,0	108,8
52573	48	EXP	Puerres	7	4	4	7	6	4	5	4	4	2	161,0	91,6	92,0	162,6	141,7	95,5	119,2	96,8	93,9	46,8
52585	49	EXP	Pupiales	8	4	5	9	2	8	8	16	10	5	93,5	46,5	58,2	104,5	23,1	93,5	93,5	188,6	114,7	56,9
52612	50	PIE	Ricaurte	1	6	2	2	4	4	5	5	3	2	11,1	65,5	21,4	21,0	41,5	40,8	50,2	49,6	29,4	19,5
52621	51	TEL	Roberto Payán	1	2	1	0	0	2	1	0	0	0	16,1	32,2	16,0	0,0	0,0	31,6	15,7	0,0	0,0	0,0
52678	52	ABA	Samaniego	9	13	14	7	6	3	12	11	13	9	54,2	79,9	88,1	45,0	39,4	20,1	82,5	78,5	89,1	61,8
52685	53	RIO	San Bernardo	2	4	4	2	2	4	3	1	3	4	41,2	83,1	83,8	42,0	42,3	85,1	64,1	21,4	63,0	83,3
52687	54	JUA	San Lorenzo	7	6	12	4	6	9	8	3	20	7	75,1	64,3	128,6	42,6	63,5	95,0	84,7	31,9	207,7	72,2
52693	55	RIO	San Pablo	15	12	11	8	14	9	10	9	7	6	189,4	152,7	141,4	104,0	184,5	120,7	134,6	124,1	93,2	79,8
52683	56	OCC	Sandoná	10	14	13	9	7	10	12	13	17	17	87,2	124,8	117,9	83,2	65,6	95,4	116,6	130,2	164,3	164,4
52696	57	SAN	Santa Bárbara	2	1	1	0	0	0	0	1	0	1	30,8	15,4	15,2	0,0	0,0	0,0	0,0	14,8	0,0	14,3
52699	58	ABA	Santacruz	2	1	5	3	2	4	1	1	3	2	38,1	18,9	94,3	56,1	37,2	73,9	18,4	18,2	54,0	35,7
52720	59	SAB	Sapuyes	0	3	6	3	5	5	2	3	3	1	0,0	82,6	164,8	82,1	137,6	137,6	54,8	82,9	80,6	26,6
52786	60	COR	Taminango	1	8	4	4	4	6	7	11	6	7	11,0	88,4	44,3	44,5	44,8	67,6	78,9	123,9	66,5	77,2
52788	61	CEN	Tangua	2	4	7	3	4	5	5	5	6	6	30,3	60,7	106,4	45,4	60,4	75,8	75,2	75,8	88,5	87,8
52835	62	PAS	Tumaco	57	49	50	48	48	50	47	46	62	39	49,5	42,0	42,3	40,1	39,5	40,6	37,6	36,5	48,5	30,2
52838	63	SAB	Túquerres	10	26	26	28	24	16	18													



**COMPARATIVO CASOS Y TASA DE MUERTES EN HOMBRES POR TUMOR MALIGNO DE ESTÓMAGO
AÑO 2012 A 2021 (Último dato oficial)**

Fuente: DANE - Estadísticas Vitales, Subdirección de Salud Pública, Oficina de Epidemiología, IDSN

Código DANE	#	Región	Municipios	TOTAL DEFUNCIONES EN HOMBRES POR TUMOR MALIGNO DE ESTÓMAGO										TASA MORTALIDAD EN HOMBRES POR TUMOR MALIGNO DE ESTÓMAGO POR CADA 100.000 HOMBRES									
				2012	2013	2014	2015	2016	2017	2018	2019	2020	2021	2012	2013	2014	2015	2016	2017	2018	2019	2020	2021
52001	1	CEN	Pasto	39	45	42	49	47	49	50	56	48	51	21,4	24,6	22,8	26,5	25,3	26,3	26,9	30,2	25,3	26,7
52019	2	RIO	Albán	0	2	1	0	3	2	2	0	1	0	0,0	38,7	19,6	0,0	60,7	40,5	41,2	0,0	20,3	0,0
52022	3	EXP	Aldana	0	0	2	0	2	0	0	0	2	1	0,0	0,0	57,4	0,0	57,5	0,0	0,0	0,0	55,2	27,3
52036	4	OCC	Ancuyá	2	0	1	5	1	2	1	0	0	0	42,1	0,0	21,6	108,8	22,1	44,8	22,2	0,0	0,0	0,0
52051	5	JUA	Arboleda	0	0	2	3	0	3	0	1	2	2	0,0	0,0	47,4	70,8	0,0	71,0	0,0	23,6	45,5	44,7
52079	6	TEL	Barbacoas	3	0	0	0	1	2	1	1	0	0	11,7	0,0	0,0	0,0	3,6	7,2	3,5	3,5	0,0	0,0
52083	7	RIO	Belén	3	3	5	0	1	2	1	0	2	2	104,7	103,6	170,9	0,0	33,0	65,2	32,4	0,0	63,5	62,9
52110	8	JUA	Buesaco	0	3	6	3	4	1	0	2	1	4	0,0	25,4	50,6	25,3	33,7	8,4	0,0	16,8	8,2	32,7
52694	9	JUA	Cartago	0	1	2	0	2	2	1	0	1	1	0,0	30,0	59,8	0,0	59,2	58,5	29,1	0,0	28,5	28,3
52240	10	CEN	Chachagüí	3	1	2	1	1	0	1	2	0	0	40,6	13,5	26,8	13,3	13,2	0,0	13,1	26,3	0,0	0,0
52203	11	RIO	Colón Genova	1	1	1	2	3	2	2	0	1	3	22,5	22,6	22,5	45,2	68,6	46,1	46,1	0,0	22,8	67,9
52207	12	OCC	Consaca	0	2	2	1	1	1	2	2	0	3	0,0	30,1	30,0	14,9	14,8	14,9	29,5	29,6	0,0	43,0
52210	13	EXP	Contadero	1	1	1	0	1	2	0	2	1	0	28,3	28,2	28,3	0,0	28,1	55,9	0,0	55,9	27,4	0,0
52215	14	EXP	Córdoba	3	1	0	3	0	0	2	0	0	0	41,7	13,7	0,0	40,8	0,0	0,0	26,8	0,0	0,0	0,0
52224	15	EXP	Cuaspud	1	0	2	2	0	0	1	2	2	1	23,5	0,0	45,5	45,5	0,0	0,0	22,2	44,4	43,4	21,5
52227	16	EXP	Cumbal	3	4	3	2	1	1	5	3	3	2	18,5	24,1	17,8	11,7	5,7	5,7	27,8	16,7	16,3	10,8
52233	17	COR	Cumbitara	0	1	0	0	1	1	1	0	0	0	0,0	32,2	0,0	0,0	32,9	33,2	33,1	0,0	0,0	0,0
52250	18	SAN	El Charco	0	1	0	0	1	0	0	0	2	0	0,0	8,7	0,0	0,0	8,8	0,0	0,0	0,0	17,4	0,0
52254	19	GUA	El Peñol	1	0	0	0	0	2	0	0	1	1	23,9	0,0	0,0	0,0	0,0	52,6	0,0	0,0	26,2	26,1
52256	20	COR	El Rosario	0	0	1	0	0	1	1	0	0	1	0,0	0,0	16,5	0,0	0,0	16,1	16,0	0,0	0,0	15,6
52258	21	RIO	El Tablón de Gómez	1	0	0	1	3	0	0	0	0	2	14,4	0,0	0,0	14,1	41,9	0,0	0,0	0,0	0,0	26,8
52260	22	GUA	El Tambo	3	2	3	2	0	4	2	4	2	2	37,7	25,5	39,1	26,5	0,0	55,8	28,3	57,8	27,8	27,7
52520	23	PAS	Francisco Pizarro	0	1	0	0	0	0	1	0	0	0	0,0	14,5	0,0	0,0	0,0	0,0	13,8	0,0	0,0	0,0
52287	24	EXP	Funes	2	2	1	2	1	0	1	1	0	1	53,5	53,7	27,1	55,4	27,8	0,0	27,6	27,9	0,0	27,2
52317	25	EXP	Guachucal	1	0	3	1	0	0	3	1	3	3	11,2	0,0	33,0	10,9	0,0	0,0	32,1	10,7	31,4	31,1
52320	26	SAB	Guaitarilla	2	3	2	2	2	3	1	3	1	2	32,7	49,4	33,2	33,4	34,2	52,0	17,3	52,8	17,2	34,2
52323	27	EXP	Gualmatán	0	3	1	3	1	3	0	1	1	0	0,0	90,7	30,2	91,2	30,3	90,7	0,0	30,0	29,3	0,0
52352	28	EXP	Iles	0	2	1	4	3	2	2	3	1	0	0,0	53,0	26,6	106,8	80,7	53,8	53,7	80,8	26,4	0,0
52354	29	SAB	Imués	1	1	1	1	2	1	1	1	2	0	26,4	26,7	26,9	27,2	54,6	27,3	27,2	27,7	53,6	0,0
52356	30	EXP	IpiALES	14	9	12	8	9	8	13	12	5	10	26,1	16,6	22,0	14,6	16,3	14,4	23,3	21,5	8,8	17,5
52378	31	RIO	La Cruz	1	6	5	2	8	0	6	7	6	10	10,5	63,8	53,6	21,5	86,1	0,0	65,4	76,6	64,4	106,8
52381	32	CEN	La Florida	1	2	1	1	2	2	3	1	2	2	19,3	38,6	19,5	19,7	39,8	40,1	60,2	20,3	39,5	39,3
52385	33	GUA	La Llanada	0	0	1	1	1	1	0	2	0	0	0,0	0,0	30,5	30,9	31,0	31,2	0,0	62,9	0,0	0,0
52390	34	SAN	La Tola	0	0	0	0	0	0	0	0	1	0	0,0	0,0	0,0	0,0	0,0	0,0	0,0	0,0	26,7	0,0
52399	35	JUA	La Unión	5	8	3	6	4	1	5	4	5	3	32,7	52,0	19,4	38,6	25,6	6,3	31,6	25,4	31,0	18,5
52405	36	COR	Leiva	0	0	0	0	0	1	2	0	0	1	0,0	0,0	0,0	0,0	0,0	19,7	39,5	0,0	0,0	19,3
52411	37	OCC	Linares	2	1	2	1	2	1	0	3	3	1	36,0	18,3	37,1	18,9	38,1	19,4	0,0	59,3	57,9	19,3
52418	38	GUA	Los Andes	1	0	0	2	1	2	0	2	1	0	19,4	0,0	0,0	40,1	20,4	41,4	0,0	42,5	20,7	0,0
52427	39	TEL	Magüi Payán	0	0	0	1	0	0	0	0	0	1	0,0	0,0	0,0	8,4	0,0	0,0	0,0	0,0	0,0	7,7
52435	40	PIE	Mallama	1	2	1	0	1	0	0	1	0	1	23,4	46,5	23,0	0,0	22,6	0,0	0,0	22,4	0,0	21,6
52473	41	SAN	Mosquera	0	0	0	0	0	0	0	0	0	0	0,0	0,0	0,0	0,0	0,0	0,0	0,0	0,0	0,0	0,0
52480	42	CEN	Nariño	0	0	0	2	1	0	2	1	1	1	0,0	0,0	0,0	92,7	46,6	0,0	92,3	46,3	45,4	45,2
52490	43	SAN	Olaya Herrera	0	0	0	0	0	0	1	0	0	0	0,0	0,0	0,0	0,0	0,0	0,0	7,9	0,0	0,0	0,0
52506	44	SAB	Ospina	1	2	0	1	3	0	0	0	2	0	28,4	56,7	0,0	28,7	85,3	0,0	0,0	0,0	56,3	0,0
52540	45	COR	Policarpa	0	0	0	0	0	0	0	0	2	0	0,0	0,0	0,0	0,0	0,0	0,0	0,0	0,0	39,8	0,0
52560	46	EXP	Potosí	3	1	1	0	2	0	0	1	0	0	54,9	18,6	18,8	0,0	38,4	0,0	0,0	20,0	0,0	0,0
52565	47	ABA	Providencia	1	0	0	1	1	2	0	0	0	1	30,8	0,0	0,0	34,1	34,9	71,8	0,0	0,0	0,0	36,3
52573	48	EXP	Puerres	2	0	0	1	1	3	1	1	2	1	46,0	0,0	0,0	23,2	23,6	71,6	23,8	24,2	46,9	23,4
52585	49	EXP	Pupiales	3	0	1	5	1	1	1	6	3	1	35,1	0,0	11,6	58,0	11,5	11,7	11,7	70,7	34,4	11,4
52612	50	PIE	Ricaurte	1	1	1	0	2	2	0	1	0	0	11,1	10,9	10,7	0,0	20,7	20,4	0,0	9,9	0,0	0,0
52621	51	TEL	Roberto Payán	0	1	0	0	0	0	0	0	0	0	0,0	16,1	0,0	0,0	0,0	0,0	0,0	0,0	0,0	0,0
52678	52	ABA	Samaniego	3	4	4	1	2	1	4	1	2	2	18,1	24,6	25,2	6,4	13,1	6,7	27,5	7,1	13,7	13,7
52685	53	RIO	San Bernardo	0	4	2	0	1	3	2	0	0	1	0,0	83,1	41,9	0,0	21,2	63,8	42,7	0,0	0,0	20,8
52687	54	JUA	San Lorenzo	1	2	3	0	1	4	4	1	3	3	10,7	21,4	32,1	0,0	10,6	42,2	42,3	10,6	31,2	30,9
52693	55	RIO	San Pablo	2	2	7	5	4	2	4	3	3	5	25,2	25,5	90,0	65,0	52,7	26,8	53,9	41,4	40,0	66,5
52683	56	OCC	Sandoná	1	3	3	2	3	2	4	5	4	7	8,7	26,7	27,2	18,5	28,1	19,1	38,9	50,1	38,7	67,7
52696	57	SAN	Santa Bárbara	0	0	0	0	0	0	0	0	0	0	0,0	0,0	0,0	0,0	0,0	0,0	0,0	0,0	0,0	0,0
52699	58	ABA	Santacruz	1	0	1	1	0	1	1	0	1	0	19,1	0,0	18,9	18,7	0,0	18,5	18,4	0,0	18,0	0,0
52720	59	SAB	Sapuyes	0	0	3	1	1	2	1	0	0	0	0,0	0,0	82,4	27,4	27,5	55,1	27,4	0,0	0,0	0,0
52786	60	COR	Taminango	1	0	0	1	3	1	0	1	2	0	11,0	0,0	0,0	11,1	33,6	11,3	0,0	11,3	22,2	0,0
52788	61	CEN	Tangua	0	1	3	2	3	2	1	1	2	3	0,0	15,2	45,6	30,3	45,3	30,3	15,0	15,2	29,5	43,9
52835	62	PAS	Tumaco	10	10	4	7	7	6	6	3	11	6	8,7	8,6	3,4	5,8	5,8	4,9	4,8	2,4	8,6	4,6
52838	63	SAB	Túquerres	3	9	11	9	11	4	6	5	4	10	14,0	41,7	50,7	41,4	50,4	18,3	27,4	22,8	17,9	44,4
52885	64	CEN	Yacuanquer	3	1	0	2	2	3	0	0	0	1	56,7	18,9	0,0	37,2	37,1	55,9	0,0	0,0	0,0	18,0
Sin información																							
TOTAL DEPARTAMENTO				131	1																		



**COMPARATIVO CASOS Y TASA DE MUERTES EN HOMBRES POR TUMOR MALIGNO DEL COLON
AÑO 2012 A 2021 (Último dato oficial)**

Fuente: DANE - Estadísticas Vitales, Subdirección de Salud Pública, Oficina de Epidemiología, IDSN

Código DANE	#	Región	Municipios	TOTAL DEFUNCIONES EN HOMBRES POR TUMOR MALIGNO DEL COLON											TASA MORTALIDAD EN HOMBRES POR TUMOR MALIGNO DEL COLON POR CADA 100.000 HOMBRES									
				2012	2013	2014	2015	2016	2017	2018	2019	2020	2021	2012	2013	2014	2015	2016	2017	2018	2019	2020	2021	
				52001	1	CEN	Pasto	9	8	9	7	14	11	11	14	29	14	4,9	4,4	4,9	3,8	7,5	5,9	5,9
52019	2	RIO	Albán	1	0	0	0	0	0	0	0	0	0	19,0	0,0	0,0	0,0	0,0	0,0	0,0	0,0	0,0	0,0	
52022	3	EXP	Aldana	0	1	0	0	0	0	0	0	0	0	0,0	29,2	0,0	0,0	0,0	0,0	0,0	0,0	0,0	0,0	
52036	4	OCC	Ancuyá	0	0	0	0	1	0	0	0	0	0	0,0	0,0	0,0	0,0	22,1	0,0	0,0	0,0	0,0	0,0	
52051	5	JUA	Arboleda	0	0	0	0	1	0	0	0	0	0	0,0	0,0	0,0	0,0	23,6	0,0	0,0	0,0	0,0	0,0	
52079	6	TEL	Barbacoas	0	0	0	0	0	0	0	0	0	0	0,0	0,0	0,0	0,0	0,0	0,0	0,0	0,0	0,0	0,0	
52083	7	RIO	Belén	0	0	1	1	1	0	0	0	0	0	0,0	0,0	34,2	34,1	33,0	0,0	0,0	0,0	0,0	0,0	
52110	8	JUA	Buesaco	0	0	1	0	1	0	1	1	0	0	0,0	0,0	8,4	0,0	8,4	0,0	8,4	8,4	0,0	0,0	
52694	9	JUA	Cartago	1	0	0	0	0	0	0	0	0	0	30,3	0,0	0,0	0,0	0,0	0,0	0,0	0,0	0,0	0,0	
52240	10	CEN	Chachagüí	0	0	0	0	0	0	0	1	0	2	0,0	0,0	0,0	0,0	0,0	0,0	0,0	13,1	0,0	25,7	
52203	11	RIO	Colón Genova	1	0	0	0	0	1	1	0	0	0	22,5	0,0	0,0	0,0	0,0	23,0	23,1	0,0	0,0	0,0	
52207	12	OCC	Consaca	0	1	0	0	0	1	0	0	0	0	0,0	15,1	0,0	0,0	0,0	14,9	0,0	0,0	0,0	0,0	
52210	13	EXP	Contadero	0	0	1	0	1	1	0	0	0	0	0,0	0,0	28,3	0,0	28,1	28,0	0,0	0,0	0,0	0,0	
52215	14	EXP	Córdoba	0	0	0	0	0	0	0	0	0	0	0,0	0,0	0,0	0,0	0,0	0,0	0,0	0,0	0,0	0,0	
52224	15	EXP	Cuaspué	0	0	0	0	0	1	0	0	1	0	0,0	0,0	0,0	0,0	0,0	22,3	0,0	0,0	21,7	0,0	
52227	16	EXP	Cumbal	0	0	1	1	0	0	1	0	0	2	0,0	0,0	5,9	5,8	0,0	0,0	5,6	0,0	0,0	10,8	
52233	17	COR	Cumbitara	0	0	0	1	0	1	0	0	0	0	0,0	0,0	0,0	32,5	0,0	33,2	0,0	0,0	0,0	0,0	
52250	18	SAN	El Charco	0	0	0	0	0	0	0	0	0	0	0,0	0,0	0,0	0,0	0,0	0,0	0,0	0,0	0,0	0,0	
52254	19	GUA	El Peñol	0	0	0	0	0	0	0	0	0	0	0,0	0,0	0,0	0,0	0,0	0,0	0,0	0,0	0,0	0,0	
52256	20	COR	El Rosario	0	1	0	0	0	1	0	0	0	0	0,0	16,6	0,0	0,0	0,0	16,1	0,0	0,0	0,0	0,0	
52258	21	RIO	El Tablón de Gómez	0	1	0	0	0	0	0	0	0	0	0,0	14,3	0,0	0,0	0,0	0,0	0,0	0,0	0,0	0,0	
52260	22	GUA	El Tambo	0	0	0	0	0	0	0	0	0	0	0,0	0,0	0,0	0,0	0,0	0,0	0,0	0,0	0,0	0,0	
52520	23	PAS	Francisco Pizarro	0	0	0	0	0	0	0	0	0	0	0,0	0,0	0,0	0,0	0,0	0,0	0,0	0,0	0,0	0,0	
52287	24	EXP	Funés	0	0	0	0	0	0	0	1	0	0	0,0	0,0	0,0	0,0	0,0	0,0	0,0	27,9	0,0	0,0	
52317	25	EXP	Guachucal	0	0	0	0	1	0	1	0	1	0	0,0	0,0	0,0	0,0	10,9	0,0	10,7	0,0	10,5	0,0	
52320	26	SAB	Guaitarilla	0	0	1	2	0	0	1	0	0	0	0,0	0,0	16,6	33,4	0,0	0,0	17,3	0,0	0,0	0,0	
52323	27	EXP	Gualmatán	0	0	0	0	0	0	0	0	0	0	0,0	0,0	0,0	0,0	0,0	0,0	0,0	0,0	0,0	0,0	
52352	28	EXP	Iles	0	0	0	0	0	0	0	1	0	0	0,0	0,0	0,0	0,0	0,0	0,0	26,9	0,0	0,0	0,0	
52354	29	SAB	Imués	0	0	0	0	1	0	0	0	1	0	0,0	0,0	0,0	0,0	27,3	0,0	0,0	0,0	26,8	0,0	
52356	30	EXP	Ipiales	0	0	1	0	2	0	5	1	5	1	0,0	0,0	1,8	0,0	3,6	0,0	8,9	1,8	8,8	1,7	
52378	31	RIO	La Cruz	3	0	2	2	1	1	0	0	0	0	31,6	0,0	21,4	21,5	10,8	10,9	0,0	0,0	0,0	0,0	
52381	32	CEN	La Florida	0	0	0	0	0	0	0	0	0	0	0,0	0,0	0,0	0,0	0,0	0,0	0,0	0,0	0,0	0,0	
52385	33	GUA	La Llanada	0	1	0	0	1	0	0	1	0	0	0,0	30,1	0,0	0,0	31,0	0,0	31,4	0,0	0,0	0,0	
52390	34	SAN	La Tola	0	0	0	0	0	0	0	0	0	0	0,0	0,0	0,0	0,0	0,0	0,0	0,0	0,0	0,0	0,0	
52399	35	JUA	La Unión	1	2	1	2	1	1	0	0	1	0	6,5	13,0	6,5	12,9	6,4	6,3	0,0	0,0	6,2	0,0	
52405	36	COR	Leiva	0	0	0	1	0	0	0	1	0	0	0,0	0,0	0,0	19,5	0,0	0,0	0,0	20,0	0,0	0,0	
52411	37	OCC	Linares	1	0	0	1	0	0	0	0	0	0	18,0	0,0	0,0	18,9	0,0	0,0	0,0	0,0	0,0	0,0	
52418	38	GUA	Los Andes	1	0	0	0	0	0	0	0	0	0	19,4	0,0	0,0	0,0	0,0	0,0	0,0	0,0	0,0	0,0	
52427	39	TEL	Magüí Payán	0	0	0	0	0	0	0	0	0	0	0,0	0,0	0,0	0,0	0,0	0,0	0,0	0,0	0,0	0,0	
52435	40	PIE	Mallama	0	1	0	0	1	0	0	0	0	1	0,0	23,3	0,0	0,0	22,6	0,0	0,0	0,0	0,0	21,6	
52473	41	SAN	Mosquera	0	0	0	0	0	0	0	0	0	0	0,0	0,0	0,0	0,0	0,0	0,0	0,0	0,0	0,0	0,0	
52480	42	CEN	Nariño	1	0	0	0	0	0	0	0	0	0	44,6	0,0	0,0	0,0	0,0	0,0	0,0	0,0	0,0	0,0	
52490	43	SAN	Olaya Herrera	0	0	0	0	0	0	0	0	0	0	0,0	0,0	0,0	0,0	0,0	0,0	0,0	0,0	0,0	0,0	
52506	44	SAB	Ospina	0	0	0	0	0	1	0	0	0	0	0,0	0,0	0,0	0,0	0,0	28,6	0,0	0,0	0,0	0,0	
52540	45	COR	Policarpa	0	0	1	0	0	0	0	1	0	0	0,0	0,0	20,4	0,0	0,0	0,0	0,0	20,4	0,0	0,0	
52560	46	EXP	Potosí	0	0	0	0	0	0	1	0	0	0	0,0	0,0	0,0	0,0	0,0	0,0	19,6	0,0	0,0	0,0	
52565	47	ABA	Providencia	0	0	0	0	0	0	0	0	0	0	0,0	0,0	0,0	0,0	0,0	0,0	0,0	0,0	0,0	0,0	
52573	48	EXP	Puerres	0	0	0	0	0	0	2	0	0	0	0,0	0,0	0,0	0,0	0,0	0,0	47,7	0,0	0,0	0,0	
52585	49	EXP	Pupiales	0	0	1	0	0	0	0	0	1	1	0,0	0,0	11,6	0,0	0,0	0,0	0,0	0,0	11,5	11,4	
52612	50	PIE	Ricaurte	0	1	0	0	0	0	0	0	0	0	0,0	10,9	0,0	0,0	0,0	0,0	0,0	0,0	0,0	0,0	
52621	51	TEL	Roberto Payán	0	0	0	0	0	0	0	0	0	0	0,0	0,0	0,0	0,0	0,0	0,0	0,0	0,0	0,0	0,0	
52678	52	ABA	Samaniego	0	0	1	0	0	0	0	0	0	0	0,0	0,0	6,3	0,0	0,0	0,0	0,0	0,0	0,0	0,0	
52685	53	RIO	San Bernardo	0	0	0	0	0	0	0	0	0	0	0,0	0,0	0,0	0,0	0,0	0,0	0,0	0,0	0,0	0,0	
52687	54	JUA	San Lorenzo	0	0	1	1	0	0	0	0	0	0	0,0	0,0	10,7	10,6	0,0	0,0	0,0	0,0	0,0	0,0	
52693	55	RIO	San Pablo	1	0	0	0	0	1	0	0	0	0	12,6	0,0	0,0	0,0	0,0	13,4	0,0	0,0	0,0	0,0	
52683	56	OCC	Sandoná	4	0	1	1	0	1	2	1	1	1	34,9	0,0	9,1	9,2	0,0	9,5	19,4	10,0	9,7	9,7	
52696	57	SAN	Santa Bárbara	0	0	0	0	0	0	0	0	0	0	0,0	0,0	0,0	0,0	0,0	0,0	0,0	0,0	0,0	0,0	
52699	58	ABA	Santacruz	0	0	0	0	0	0	0	0	1	0	0,0	0,0	0,0	0,0	0,0	0,0	0,0	0,0	18,0	0,0	
52720	59	SAB	Sapuyes	0	1	0	0	0	1	0	0	0	0	0,0	27,5	0,0	0,0	0,0	27,5	0,0	0,0	0,0	0,0	
52786	60	COR	Taminango	0	0	1	0	0	0	1	0	0	1	0,0	0,0	11,1	0,0	0,0	0,0	11,3	0,0	0,0	11,0	
52788	61	CEN	Tangua	0	0	0	0	0	0	0	0	0	0	0,0	0,0	0,0	0,0	0,0	0,0	0,0	0,0	0,0	0,0	
52835	62	PAS	Tumaco	2	0	4	1	2	0	1	1	2	0	1,7	0,0	3,4	0,8	1,6	0,0	0,8	0,8	1,6	0,0	
52838	63	SAB	Túquerres	0	0	0	0	1	1	0	0	0	1	0,0	0,0	0,0	0,0	4,6	4,6	0,0	0,0	0,0	4,4	
52885	64	CEN	Yacuanquer	0	0	0	0	0	0	0	0	1	0	0,0	0,0	0,0	0,0	0,0	0,0	0,0	0,0	0,0	18,0	
			Sin información	0	0	0	0	0	0	0	0	0	0											
TOTAL DEPARTAMENTO				26	18	28	21	30	24	28	24	43	25											



**COMPARATIVO CASOS Y TASA DE MUERTES EN HOMBRES POR TUMOR MALIGNO DE LA TRÁQUEA, BRONQUIOS Y PULMÓN
AÑO 2012 A 2021 (Último dato oficial)**

Fuente: DANE - Estadísticas Vitales, Subdirección de Salud Pública, Oficina de Epidemiología, IDSN

Código DANE	#	Región	Municipios	TOTAL DEFUNCIONES EN HOMBRES POR TUMOR MALIGNO DE LA TRÁQUEA, BRONQUIOS Y PULMÓN										TASA MORTALIDAD EN HOMBRES POR TUMOR MALIGNO DE LA TRÁQUEA, BRONQUIOS Y PULMÓN POR CADA 100.000 HOMBRES									
				2012	2013	2014	2015	2016	2017	2018	2019	2020	2021	2012	2013	2014	2015	2016	2017	2018	2019	2020	2021
52001	1	CEN	Pasto	14	14	14	18	11	13	25	15	22	32	7,7	7,6	7,6	9,7	5,9	7,0	13,5	8,1	11,6	16,8
52019	2	RIO	Albán	2	0	0	1	1	0	0	1	0	0	38,0	0,0	0,0	20,0	20,2	0,0	0,0	21,0	0,0	0,0
52022	3	EXP	Aldana	0	0	0	0	0	0	0	0	0	0	0,0	0,0	0,0	0,0	0,0	0,0	0,0	0,0	0,0	0,0
52036	4	OCC	Ancuyá	0	0	0	1	0	0	0	0	0	0	0,0	0,0	0,0	21,8	0,0	0,0	0,0	0,0	0,0	0,0
52051	5	JUA	Arboleda	0	0	1	0	0	0	0	0	0	0	0,0	0,0	23,7	0,0	0,0	0,0	0,0	0,0	0,0	0,0
52079	6	TEL	Barbacoas	1	0	1	0	1	0	1	1	0	0	3,9	0,0	3,8	0,0	3,6	0,0	3,5	3,5	0,0	0,0
52083	7	RIO	Belén	0	0	0	0	2	3	0	0	1	0	0,0	0,0	0,0	0,0	66,1	97,8	0,0	0,0	31,8	0,0
52110	8	JUA	Buesaco	1	0	0	0	0	2	0	1	0	1	8,5	0,0	0,0	0,0	0,0	16,8	0,0	8,4	0,0	8,2
52694	9	JUA	Cartago	0	0	0	0	0	0	0	0	1	0	0,0	0,0	0,0	0,0	0,0	0,0	0,0	0,0	28,5	0,0
52240	10	CEN	Chachagúí	0	0	0	0	0	1	0	1	1	0	0,0	0,0	0,0	0,0	0,0	13,2	0,0	13,1	12,9	0,0
52203	11	RIO	Colón Genova	0	1	0	0	0	0	0	0	0	0	0,0	22,6	0,0	0,0	0,0	0,0	0,0	0,0	0,0	0,0
52207	12	OCC	Consaca	0	1	0	1	0	0	0	1	1	0	0,0	15,1	0,0	14,9	0,0	0,0	0,0	14,8	14,4	0,0
52210	13	EXP	Contadero	0	0	0	0	0	0	1	0	0	1	0,0	0,0	0,0	0,0	0,0	0,0	27,9	0,0	0,0	27,1
52215	14	EXP	Córdoba	0	0	0	2	0	0	1	0	0	0	0,0	0,0	0,0	27,2	0,0	0,0	13,4	0,0	0,0	0,0
52224	15	EXP	Cuaspud	0	0	1	0	0	0	0	1	0	0	0,0	0,0	22,8	0,0	0,0	0,0	22,2	0,0	0,0	0,0
52227	16	EXP	Cumbal	0	1	0	1	0	1	1	0	1	0	0,0	6,0	0,0	5,8	0,0	5,7	5,6	0,0	5,4	0,0
52233	17	COR	Cumbitara	1	0	0	0	0	0	0	0	0	0	31,9	0,0	0,0	0,0	0,0	0,0	0,0	0,0	0,0	0,0
52250	18	SAN	El Charco	0	0	0	1	0	0	0	0	0	0	0,0	0,0	0,0	8,7	0,0	0,0	0,0	0,0	0,0	0,0
52254	19	GUA	El Peñol	0	0	1	1	0	0	0	0	0	0	0,0	0,0	24,7	25,3	0,0	0,0	0,0	0,0	0,0	0,0
52256	20	COR	El Rosario	1	0	0	0	0	0	1	0	0	0	16,5	0,0	0,0	0,0	0,0	16,0	0,0	0,0	0,0	0,0
52258	21	RIO	El Tablón de Gómez	0	0	1	1	0	0	0	0	0	0	0,0	0,0	14,2	14,1	0,0	0,0	0,0	0,0	0,0	0,0
52260	22	GUA	El Tambo	0	1	0	1	0	0	0	1	1	0	0,0	12,8	0,0	13,2	0,0	0,0	0,0	14,5	13,9	0,0
52520	23	PAS	Francisco Pizarro	0	1	0	0	0	0	0	0	0	0	0,0	14,5	0,0	0,0	0,0	0,0	0,0	0,0	0,0	0,0
52287	24	EXP	Funes	0	0	0	0	0	0	0	0	0	0	0,0	0,0	0,0	0,0	0,0	0,0	0,0	0,0	0,0	0,0
52317	25	EXP	Guachucal	1	1	0	0	1	0	0	0	0	1	11,2	11,1	0,0	0,0	10,9	0,0	0,0	0,0	0,0	10,4
52320	26	SAB	Guaitrilla	0	0	0	0	0	0	0	3	0	0	0,0	0,0	0,0	0,0	0,0	0,0	0,0	52,8	0,0	0,0
52323	27	EXP	Gualmatán	0	0	0	0	0	0	0	0	0	0	0,0	0,0	0,0	0,0	0,0	0,0	0,0	0,0	0,0	0,0
52352	28	EXP	Illes	0	0	0	0	1	0	1	0	0	0	0,0	0,0	0,0	0,0	26,9	0,0	26,9	0,0	0,0	0,0
52354	29	SAB	Imués	0	0	0	0	2	0	0	0	0	0	0,0	0,0	0,0	0,0	54,6	0,0	0,0	0,0	0,0	0,0
52356	30	EXP	Ipiales	4	0	2	2	3	4	7	2	4	4	7,4	0,0	3,7	3,6	5,4	7,2	12,5	3,6	7,0	7,0
52378	31	RIO	La Cruz	1	2	1	0	0	1	1	1	0	2	10,5	21,3	10,7	0,0	0,0	10,9	10,9	10,9	0,0	21,4
52381	32	CEN	La Florida	0	0	0	1	1	0	0	0	0	0	0,0	0,0	0,0	19,7	19,9	0,0	0,0	0,0	0,0	0,0
52385	33	GUA	La Llanada	0	0	0	0	0	0	0	0	0	0	0,0	0,0	0,0	0,0	0,0	0,0	0,0	0,0	0,0	0,0
52390	34	SAN	La Tola	0	0	0	0	0	0	0	0	0	0	0,0	0,0	0,0	0,0	0,0	0,0	0,0	0,0	0,0	0,0
52399	35	JUA	La Unión	0	1	2	0	1	1	1	2	2	3	0,0	6,5	12,9	0,0	6,4	6,3	6,3	12,7	12,4	18,5
52405	36	COR	Leiva	0	0	0	1	0	0	0	1	0	0	0,0	0,0	0,0	19,5	0,0	0,0	20,0	0,0	0,0	0,0
52411	37	OCC	Linares	1	0	0	0	0	2	1	0	0	0	18,0	0,0	0,0	0,0	0,0	38,8	19,5	0,0	0,0	0,0
52418	38	GUA	Los Andes	0	0	2	0	0	0	0	0	0	0	0,0	0,0	39,5	0,0	0,0	0,0	0,0	0,0	0,0	0,0
52427	39	TEL	Magüi Payán	1	0	0	0	0	0	0	0	0	0	9,0	0,0	0,0	0,0	0,0	0,0	0,0	0,0	0,0	0,0
52435	40	PIE	Mallama	1	0	0	1	0	0	0	0	1	0	23,4	0,0	0,0	22,7	0,0	0,0	0,0	0,0	21,9	0,0
52473	41	SAN	Mosquera	0	0	0	1	0	0	0	0	0	0	0,0	0,0	0,0	17,1	0,0	0,0	0,0	0,0	0,0	0,0
52480	42	CEN	Nariño	1	0	0	0	1	0	0	0	0	0	44,6	0,0	0,0	0,0	46,6	0,0	0,0	0,0	0,0	0,0
52490	43	SAN	Olaya Herrera	0	0	1	0	1	0	2	1	0	0	0,0	0,0	7,6	0,0	7,7	0,0	15,8	7,9	0,0	0,0
52506	44	SAB	Ospina	0	1	0	1	0	0	0	1	0	0	0,0	28,3	0,0	28,7	0,0	0,0	28,9	0,0	0,0	0,0
52540	45	COR	Palicarpa	0	0	0	1	0	0	0	0	1	0	0,0	0,0	0,0	20,3	0,0	0,0	0,0	0,0	19,9	0,0
52560	46	EXP	Potosí	0	0	0	0	0	1	0	1	2	0	0,0	0,0	0,0	0,0	0,0	19,5	0,0	20,0	38,7	0,0
52565	47	ABA	Providencia	0	0	0	0	0	0	0	0	0	0	0,0	0,0	0,0	0,0	0,0	0,0	0,0	0,0	0,0	0,0
52573	48	EXP	Puerres	0	1	0	0	0	1	0	1	0	0	0,0	22,9	0,0	0,0	0,0	23,9	0,0	24,2	0,0	0,0
52585	49	EXP	Pupiales	0	1	0	1	0	0	0	0	0	0	0,0	11,6	0,0	11,6	0,0	0,0	0,0	0,0	0,0	0,0
52612	50	PIE	Ricaurte	0	0	0	1	1	0	0	1	0	0	0,0	0,0	0,0	10,5	10,4	0,0	0,0	9,9	0,0	0,0
52621	51	TEL	Roberto Payán	0	1	0	0	0	0	0	0	0	0	0,0	16,1	0,0	0,0	0,0	0,0	0,0	0,0	0,0	0,0
52678	52	ABA	Samaniego	0	1	1	0	1	0	1	0	0	0	0,0	6,1	6,3	0,0	6,6	0,0	6,9	0,0	0,0	0,0
52685	53	RIO	San Bernardo	0	0	0	0	1	0	0	0	0	0	0,0	0,0	0,0	0,0	21,2	0,0	0,0	0,0	0,0	0,0
52687	54	JUA	San Lorenzo	0	0	0	0	0	0	1	0	1	0	0,0	0,0	0,0	0,0	0,0	0,0	10,6	0,0	10,4	0,0
52693	55	RIO	San Pablo	1	1	0	0	1	0	1	1	1	0	12,6	12,7	0,0	0,0	13,2	0,0	13,5	13,8	13,3	0,0
52683	56	OCC	Sandoná	1	1	1	2	2	1	1	1	1	1	8,7	8,9	9,1	18,5	18,7	9,5	9,7	10,0	9,7	9,7
52696	57	SAN	Santa Bárbara	1	0	0	0	0	0	0	0	0	0	15,4	0,0	0,0	0,0	0,0	0,0	0,0	0,0	0,0	0,0
52699	58	ABA	Sanfacruz	0	0	0	0	0	0	0	0	0	0	0,0	0,0	0,0	0,0	0,0	0,0	0,0	0,0	0,0	0,0
52720	59	SAB	Sapuyes	0	0	2	0	1	0	1	0	0	0	0,0	0,0	54,9	0,0	27,5	0,0	27,4	0,0	0,0	0,0
52786	60	COR	Taminango	0	1	0	0	0	1	0	4	0	0	0,0	11,1	0,0	0,0	0,0	11,3	0,0	45,1	0,0	0,0
52788	61	CEN	Tangua	0	1	0	0	0	0	0	0	0	0	0,0	15,2	0,0	0,0	0,0	0,0	0,0	0,0	0,0	0,0
52835	62	PAS	Tumaco	10	11	10	7	9	6	9	5	8	4	8,7	9,4	8,5	5,8	7,4	4,9	7,2	4,0	6,3	3,1
52838	63	SAB	Túquerres	0	2	3	3	1	1	3	0	2	0	0,0	9,3	13,8	13,8	4,6	4,6	13,7	0,0	9,0	0,0
52885	64	CEN	Yacuanquer	0	1	0	1	0	0	0	0	2	0	0,0	18,9	0,0	18,6	0,0	0,0	0,0	0,0	36,4	0,0
			Sin informacion	0	0	0	0	0	0	0	0	0	0										
			TOTAL DEPARTAMENTO	43	46	44	51	43	39	60	47	53	49	5,5	5,9	5,6	6,5	5,4	4,9	7,5	5,9	6,5	6,0



**COMPARATIVO CASOS Y TASA DE MUERTES EN HOMBRES POR TUMOR MALIGNO DE PRÓSTATA
AÑO 2012 A 2021 (Último dato oficial)**

Fuente: DANE - Estadísticas Vitales, Subdirección de Salud Pública, Oficina de Epidemiología, IDSN

Código DANE	#	Región	Municipios	TOTAL DEFUNCIONES EN HOMBRES POR TUMOR MALIGNO DE PRÓSTATA										TASA MORTALIDAD EN HOMBRES POR TUMOR MALIGNO DE PRÓSTATA POR CADA 100.000 HOMBRES									
				2012	2013	2014	2015	2016	2017	2018	2019	2020	2021	2012	2013	2014	2015	2016	2017	2018	2019	2020	2021
52001	1	CEN	Pasto	16	19	24	27	27	23	19	33	52	47	8,8	10,4	13,0	14,6	14,6	12,4	10,2	17,8	27,4	24,6
52019	2	RIO	Albán	0	1	0	1	0	0	0	0	2	0	0,0	19,4	0,0	20,0	0,0	0,0	0,0	0,0	40,6	0,0
52022	3	EXP	Aldana	0	1	0	2	0	0	0	0	1	0	0,0	29,2	0,0	57,4	0,0	0,0	0,0	0,0	27,6	0,0
52036	4	OCC	Ancuyá	0	0	2	0	1	1	0	2	0	0	0,0	0,0	43,1	0,0	22,1	22,4	0,0	45,1	0,0	0,0
52051	5	JUA	Arboleada	0	0	1	0	0	1	1	0	0	0	0,0	0,0	23,7	0,0	0,0	23,7	23,5	0,0	0,0	0,0
52079	6	TEL	Barbacoas	2	0	2	1	1	0	0	1	0	0	7,8	0,0	7,5	3,7	3,6	0,0	0,0	3,5	0,0	0,0
52083	7	RIO	Belén	0	0	0	0	0	1	0	0	2	1	0,0	0,0	0,0	0,0	0,0	32,6	0,0	0,0	63,5	31,4
52110	8	JUA	Buesaco	1	1	0	2	2	1	1	1	3	3	8,5	8,5	0,0	16,9	16,9	8,4	8,4	8,4	24,7	24,5
52694	9	JUA	Cartago	0	0	1	0	1	0	0	0	0	0	0,0	0,0	29,9	0,0	29,6	0,0	0,0	0,0	0,0	0,0
52240	10	CEN	Chachagüí	1	0	2	0	2	1	0	2	1	2	13,5	0,0	26,8	0,0	26,5	13,2	0,0	26,3	12,9	25,7
52203	11	RIO	Colón Genova	0	0	1	1	0	1	2	2	1	2	0,0	0,0	22,5	22,6	0,0	23,0	46,1	46,8	22,8	45,2
52207	12	OCC	Consaca	0	0	1	3	4	0	1	1	1	0	0,0	0,0	15,0	44,8	59,4	0,0	14,7	14,8	14,4	0,0
52210	13	EXP	Contadero	0	0	1	0	0	2	1	0	0	0	0,0	0,0	28,3	0,0	0,0	55,9	27,9	0,0	0,0	0,0
52215	14	EXP	Córdoba	0	0	0	0	0	0	0	1	0	0	0,0	0,0	0,0	0,0	0,0	0,0	0,0	13,4	0,0	0,0
52224	15	EXP	Cuaspud	0	0	0	0	1	0	0	2	0	1	0,0	0,0	0,0	0,0	22,6	0,0	0,0	44,4	0,0	21,5
52227	16	EXP	Cumbal	1	1	1	4	4	2	4	3	2	1	6,2	6,0	5,9	23,4	22,9	11,3	22,3	16,7	10,9	5,4
52233	17	COR	Cumbitara	0	0	0	1	1	0	1	0	0	0	0,0	0,0	0,0	32,5	32,9	0,0	33,1	0,0	0,0	0,0
52250	18	SAN	El Charco	1	0	0	0	0	0	1	0	0	1	8,7	0,0	0,0	0,0	0,0	0,0	8,8	0,0	0,0	8,7
52254	19	GUA	El Peñol	0	0	0	1	0	1	1	1	2	1	0,0	0,0	0,0	25,3	0,0	26,3	26,7	26,7	52,4	26,1
52256	20	COR	El Rosario	0	1	0	0	0	0	0	0	0	1	0,0	16,6	0,0	0,0	0,0	0,0	0,0	0,0	0,0	15,6
52258	21	RIO	El Tablón de Gómez	0	0	0	0	1	0	2	1	0	0	0,0	0,0	0,0	14,0	0,0	27,6	13,9	0,0	0,0	0,0
52260	22	GUA	El Tambo	1	0	1	0	1	0	5	0	2	1	12,6	0,0	13,0	0,0	13,5	0,0	70,8	0,0	27,8	13,8
52520	23	PAS	Francisco Pizarro	1	2	0	0	1	0	0	0	0	0	14,5	28,9	0,0	0,0	14,1	0,0	0,0	0,0	0,0	0,0
52287	24	EXP	Funes	0	1	1	1	1	0	0	0	1	0	0,0	26,8	27,1	27,7	27,8	0,0	0,0	0,0	27,3	0,0
52317	25	EXP	Guachucal	0	1	0	0	1	1	2	0	0	1	0,0	11,1	0,0	0,0	10,9	10,8	21,4	0,0	0,0	10,4
52320	26	SAB	Guaitarilla	0	1	0	0	0	1	1	0	1	0	0,0	16,5	0,0	0,0	0,0	17,3	17,3	0,0	17,2	0,0
52323	27	EXP	Gualmatán	0	0	0	0	0	0	0	1	0	0	0,0	0,0	0,0	0,0	0,0	0,0	0,0	30,0	0,0	0,0
52352	28	EXP	Iles	0	1	0	0	0	0	1	0	0	0	0,0	26,5	0,0	0,0	0,0	0,0	26,9	0,0	0,0	0,0
52354	29	SAB	Imués	0	1	1	1	1	0	1	0	1	0	0,0	26,7	26,9	27,2	27,3	0,0	27,2	0,0	26,8	0,0
52356	30	EXP	IpiALES	3	7	7	7	6	9	7	3	10	8	5,6	12,9	12,8	12,7	10,9	16,2	12,5	5,4	17,6	14,0
52378	31	RIO	La Cruz	2	0	0	0	1	2	0	0	0	0	21,1	0,0	0,0	0,0	10,8	21,8	0,0	0,0	0,0	0,0
52381	32	CEN	La Florida	0	0	0	0	0	1	0	1	1	0	0,0	0,0	0,0	0,0	0,0	20,1	0,0	20,3	19,8	0,0
52385	33	GUA	La Llanada	0	0	0	0	1	0	0	0	0	0	0,0	0,0	0,0	31,0	0,0	0,0	0,0	0,0	0,0	0,0
52390	34	SAN	La Tola	0	0	0	0	0	0	0	0	0	0	0,0	0,0	0,0	0,0	0,0	0,0	0,0	0,0	0,0	0,0
52399	35	JUA	La Unión	1	1	1	1	1	2	2	2	3	1	6,5	6,5	6,5	6,4	6,4	12,7	12,7	12,7	18,6	6,2
52405	36	COR	Leiva	0	0	0	0	0	0	0	0	0	0	0,0	0,0	0,0	0,0	0,0	0,0	0,0	0,0	0,0	0,0
52411	37	OCC	Linares	0	2	0	2	1	1	0	0	0	1	0,0	36,6	0,0	37,8	19,1	19,4	0,0	0,0	0,0	19,3
52418	38	GUA	Los Andes	0	0	1	3	0	1	1	1	0	0	0,0	0,0	19,7	60,2	0,0	20,7	20,8	21,2	0,0	0,0
52427	39	TEL	Magüi Payan	0	0	0	0	0	0	0	0	0	0	0,0	0,0	0,0	0,0	0,0	0,0	0,0	0,0	0,0	0,0
52435	40	PIE	Mallama	2	0	0	1	2	0	0	1	1	0	46,7	0,0	0,0	22,7	45,2	0,0	0,0	22,4	21,9	0,0
52473	41	SAN	Mosquera	0	0	0	1	0	0	0	0	0	0	0,0	0,0	0,0	17,1	0,0	0,0	0,0	0,0	0,0	0,0
52480	42	CEN	Nariño	0	1	0	0	2	0	1	0	0	0	0,0	44,6	0,0	0,0	93,2	0,0	46,2	0,0	0,0	0,0
52490	43	SAN	Olaya Herrera	1	0	0	0	0	1	0	0	0	0	7,4	0,0	0,0	0,0	0,0	7,8	0,0	0,0	0,0	0,0
52506	44	SAB	Ospina	0	0	0	0	1	2	0	0	0	1	0,0	0,0	0,0	0,0	28,4	57,2	0,0	0,0	0,0	27,9
52540	45	COR	Policarpa	0	0	0	0	2	1	0	1	0	0	0,0	0,0	0,0	0,0	40,4	20,3	0,0	20,4	0,0	0,0
52560	46	EXP	Potosí	0	0	0	0	1	0	0	1	2	1	0,0	0,0	0,0	0,0	19,2	0,0	0,0	20,0	38,7	19,3
52565	47	ABA	Providencia	0	0	0	0	0	1	0	0	0	0	0,0	0,0	0,0	0,0	0,0	35,9	0,0	0,0	0,0	0,0
52573	48	EXP	Puerres	0	0	1	2	1	0	0	0	1	0	0,0	0,0	23,0	46,5	23,6	0,0	0,0	0,0	23,5	0,0
52585	49	EXP	Pupiales	0	1	2	0	0	2	4	2	3	2	0,0	11,6	23,3	0,0	0,0	23,4	46,8	23,6	34,4	22,8
52612	50	PIE	Ricaurte	0	0	1	0	0	1	1	2	0	1	0,0	0,0	10,7	0,0	0,0	10,2	10,0	19,8	0,0	9,7
52621	51	TEL	Roberto Payán	0	0	1	0	0	1	0	0	0	0	0,0	0,0	16,0	0,0	0,0	15,8	0,0	0,0	0,0	0,0
52678	52	ABA	Samaniego	1	3	1	2	0	0	4	1	1	0	6,0	18,4	6,3	12,9	0,0	0,0	27,5	7,1	6,9	0,0
52685	53	RIO	San Bernardo	0	0	0	1	0	0	1	0	1	0	0,0	0,0	0,0	21,0	0,0	0,0	21,4	0,0	21,0	0,0
52687	54	JUA	San Lorenzo	0	1	1	1	0	1	0	0	2	0	0,0	10,7	10,7	10,6	0,0	10,6	0,0	0,0	20,8	0,0
52693	55	RIO	San Pablo	1	3	1	1	4	1	2	1	0	0	12,6	38,2	12,9	13,0	52,7	13,4	26,9	13,8	0,0	0,0
52683	56	OCC	Sandoná	1	3	0	0	0	1	2	2	1	2	8,7	26,7	0,0	0,0	0,0	9,5	19,4	20,0	9,7	19,3
52696	57	SAN	Santa Bárbara	0	0	0	0	0	0	0	0	0	1	0,0	0,0	0,0	0,0	0,0	0,0	0,0	0,0	0,0	14,3
52699	58	ABA	Santacruz	1	1	0	0	0	1	0	1	0	1	19,1	18,9	0,0	0,0	0,0	18,5	0,0	18,2	0,0	17,8
52720	59	SAB	Sapuyes	0	0	0	0	1	0	0	2	0	0	0,0	0,0	0,0	0,0	27,5	0,0	0,0	55,3	0,0	0,0
52786	60	COR	Taminango	0	2	0	1	0	0	2	1	0	1	0,0	22,1	0,0	11,1	0,0	0,0	22,5	11,3	0,0	11,0
52788	61	CEN	Tangua	0	0	1	0	1	0	3	0	0	0	0,0	0,0	15,2	0,0	15,1	0,0	45,1	0,0	0,0	0,0
52835	62	PAS	Tumaco	15	6	8	10	8	6	8	14	4	10	13,0	5,1	6,8	8,3	6,6	4,9	6,4	11,1	3,1	7,7
52838	63	SAB	Túquerres	2	0	3	4	2	0	1	0	2	3	9,3	0,0	13,8	18,4	9,2	0,0	4,6	0,0	9,0	13,3
52885	64	CEN	Yacuanquer	0	0	3	0	2	1	0	0	2	0	0,0	0,0	56,1	0,0	37,1	18,6	0,0	0,0	36,4	0,0
			Sin información	0	0	0	0	0	0	0	0	0	0										
TOTAL DEPARTAMENTO				54	62	71	82	87	72	83	87	106	95	6,9	7,9	9,0							



COMPARATIVO CASOS Y TASA DE MUERTES EN HOMBRES POR TUMOR MALIGNO DEL TEJIDO LINFÁTICO, DE LOS ÓRGANOS HEMATOPOYÉTICOS Y DE TEJIDOS AFINES

AÑO 2012 A 2021 (Último dato oficial)

Fuente: DANE - Estadísticas Vitales, Subdirección de Salud Pública, Oficina de Epidemiología, IDSN

Código DANE	#	Región	Municipios	TOTAL DEFUNCIONES EN HOMBRES POR TUMOR MALIGNO DEL TEJIDO LINFÁTICO, DE LOS ÓRGANOS HEMATOPOYÉTICOS Y DE TEJIDOS AFINES											TASA MORTALIDAD EN HOMBRES POR TUMOR MALIGNO DEL TEJIDO LINFÁTICO, DE LOS ÓRGANOS HEMATOPOYÉTICOS Y DE TEJIDOS AFINES POR CADA 100.000 HOMBRES										
				2012	2013	2014	2015	2016	2017	2018	2019	2020	2021	2012	2013	2014	2015	2016	2017	2018	2019	2020	2021		
52001	1	CEN	Pasto	16	8	9	7	15	17	12	20	19	20	8,8	4,4	4,9	3,8	8,1	9,1	6,5	10,8	10,0	10,5		
52019	2	RIO	Albán	1	0	0	0	0	0	0	1	0	0	19,0	0,0	0,0	0,0	0,0	0,0	0,0	21,0	0,0	0,0		
52022	3	EXP	Aldana	0	0	0	0	0	1	0	0	2	0	0,0	0,0	0,0	0,0	0,0	28,4	0,0	0,0	55,2	0,0		
52036	4	OCC	Ancuyá	0	1	0	0	0	0	1	0	0	0	0,0	21,1	0,0	0,0	0,0	0,0	22,2	0,0	0,0	0,0		
52051	5	JUA	Arboleda	0	0	0	0	0	0	0	0	0	0	0,0	0,0	0,0	0,0	0,0	0,0	0,0	0,0	0,0	0,0		
52079	6	TEL	Barbacoas	0	0	0	0	0	0	0	0	1	1	0,0	0,0	0,0	0,0	0,0	0,0	0,0	0,0	3,5	3,4		
52083	7	RIO	Belén	1	0	0	0	0	0	0	1	0	0	34,9	0,0	0,0	0,0	0,0	0,0	0,0	32,5	0,0	0,0		
52110	8	JUA	Buesaco	0	0	1	0	0	2	0	2	1	2	0,0	0,0	8,4	0,0	0,0	16,8	0,0	16,8	8,2	16,4		
52694	9	JUA	Cartago	0	1	0	1	0	0	0	0	1	0	0,0	30,0	0,0	29,7	0,0	0,0	0,0	0,0	28,5	0,0		
52240	10	CEN	Chachagüí	0	1	0	0	1	0	1	1	1	1	0,0	13,5	0,0	0,0	13,2	0,0	13,1	13,1	12,9	12,8		
52203	11	RIO	Colón Genova	0	0	0	0	0	0	0	0	0	1	0,0	0,0	0,0	0,0	0,0	0,0	0,0	0,0	0,0	22,6		
52207	12	OCC	Consaca	0	0	1	0	0	1	1	0	0	1	0,0	0,0	15,0	0,0	0,0	14,9	14,7	0,0	0,0	14,3		
52210	13	EXP	Contadero	1	1	0	0	1	0	1	0	0	0	28,3	28,2	0,0	0,0	28,1	0,0	27,9	0,0	0,0	0,0		
52215	14	EXP	Córdoba	0	0	0	0	0	1	2	0	1	1	0,0	0,0	0,0	0,0	0,0	13,4	26,8	0,0	13,1	13,0		
52224	15	EXP	Cuaspad	0	0	0	0	1	0	0	0	3	0	0,0	0,0	0,0	22,6	0,0	0,0	0,0	65,2	0,0			
52227	16	EXP	Cumbal	0	0	1	0	0	0	1	0	2	0	0,0	0,0	5,9	0,0	0,0	0,0	5,6	0,0	10,9	0,0		
52233	17	COR	Cumbitara	0	0	0	0	1	0	0	0	0	0	0,0	0,0	0,0	0,0	32,9	0,0	0,0	0,0	0,0	0,0		
52250	18	SAN	El Charco	0	1	0	0	0	0	0	0	1	0	0,0	8,7	0,0	0,0	0,0	0,0	0,0	0,0	0,0	8,7		
52254	19	GUA	El Peñol	1	2	1	0	0	0	0	1	0	1	23,9	48,6	24,7	0,0	0,0	0,0	0,0	26,7	0,0	26,1		
52256	20	COR	El Rosario	0	0	0	0	0	0	0	0	3	0	0,0	0,0	0,0	0,0	0,0	0,0	0,0	0,0	47,3	0,0		
52258	21	RIO	El Tablón de Gómez	0	0	0	0	1	0	0	0	1	1	0,0	0,0	0,0	0,0	14,0	0,0	0,0	13,5	13,4	0,0		
52260	22	GUA	El Tambo	0	0	1	1	1	1	0	1	0	2	0,0	0,0	13,0	13,2	13,5	13,9	0,0	14,5	0,0	27,7		
52520	23	PAS	Francisco Pizarro	0	0	0	0	0	0	1	0	0	0	0,0	0,0	0,0	0,0	0,0	0,0	13,8	0,0	0,0	0,0		
52287	24	EXP	Funes	0	0	0	0	0	0	0	0	0	1	0,0	0,0	0,0	0,0	0,0	0,0	0,0	0,0	27,2	0,0		
52317	25	EXP	Guachucal	0	0	1	0	0	0	1	0	2	0	0,0	0,0	11,0	0,0	0,0	0,0	10,7	0,0	20,9	0,0		
52320	26	SAB	Guaitarilla	1	0	0	1	0	0	0	0	0	0	16,3	0,0	0,0	16,7	0,0	0,0	0,0	0,0	0,0	0,0		
52323	27	EXP	Gualmatán	0	0	0	1	0	0	0	0	1	0	0,0	0,0	0,0	30,4	0,0	0,0	0,0	0,0	29,3	0,0		
52352	28	EXP	Iles	0	0	0	0	0	1	0	0	1	0	0,0	0,0	0,0	0,0	0,0	26,9	0,0	0,0	26,4	0,0		
52354	29	SAB	Imués	0	0	0	1	0	0	0	2	0	1	0,0	0,0	0,0	27,2	0,0	0,0	0,0	55,4	0,0	26,7		
52356	30	EXP	Ipiales	3	4	0	2	2	7	0	1	4	6	5,6	7,4	0,0	3,6	3,6	12,6	0,0	1,8	7,0	10,5		
52378	31	RIO	La Cruz	0	1	0	0	1	0	1	0	0	0	0,0	10,6	0,0	0,0	10,8	0,0	10,9	0,0	0,0	0,0		
52381	32	CEN	La Florida	1	0	1	0	0	0	0	0	0	0	19,3	0,0	19,5	0,0	0,0	0,0	0,0	0,0	0,0	0,0		
52385	33	GUA	La Llanada	0	0	0	0	0	0	0	0	0	0	0,0	0,0	0,0	0,0	0,0	0,0	0,0	0,0	0,0	0,0		
52390	34	SAN	La Tola	0	0	0	0	0	0	0	0	0	0	0,0	0,0	0,0	0,0	0,0	0,0	0,0	0,0	0,0	0,0		
52399	35	JUA	La Unión	3	0	0	0	2	1	2	0	0	2	19,6	0,0	0,0	0,0	12,8	6,3	12,7	0,0	0,0	12,3		
52405	36	COR	Leiva	0	0	0	0	0	0	0	0	1	0	0,0	0,0	0,0	0,0	0,0	0,0	0,0	0,0	19,4	0,0		
52411	37	OCC	Linares	0	0	0	0	2	1	0	0	0	0	0,0	0,0	0,0	0,0	38,1	19,4	0,0	0,0	0,0	0,0		
52418	38	GUA	Los Andes	0	0	0	0	0	0	0	0	0	0	0,0	0,0	0,0	0,0	0,0	0,0	0,0	0,0	0,0	0,0		
52427	39	TEL	Magüi Payan	0	0	0	0	0	0	0	0	0	1	0,0	0,0	0,0	0,0	0,0	0,0	0,0	0,0	0,0	7,7		
52435	40	PIE	Mallama	0	0	0	0	0	0	0	0	0	0	0,0	0,0	0,0	0,0	0,0	0,0	0,0	0,0	0,0	0,0		
52473	41	SAN	Mosquera	0	0	0	0	0	0	0	0	0	0	0,0	0,0	0,0	0,0	0,0	0,0	0,0	0,0	0,0	0,0		
52480	42	CEN	Nariño	0	0	0	0	1	0	0	0	0	1	0,0	0,0	0,0	0,0	46,6	0,0	0,0	0,0	0,0	45,2		
52490	43	SAN	Olaya Herrera	0	1	0	0	0	0	0	0	0	0	0,0	7,5	0,0	0,0	0,0	0,0	0,0	0,0	0,0	0,0		
52506	44	SAB	Ospina	0	0	1	0	1	0	0	0	0	0	0,0	0,0	28,4	0,0	28,4	0,0	0,0	0,0	0,0	0,0		
52540	45	COR	Policarpa	0	0	0	0	0	0	0	0	0	0	0,0	0,0	0,0	0,0	0,0	0,0	0,0	0,0	0,0	0,0		
52560	46	EXP	Potosí	0	1	0	1	0	0	1	0	2	0	0,0	18,6	0,0	19,0	0,0	0,0	19,6	0,0	38,7	0,0		
52565	47	ABA	Providencia	0	0	0	0	0	0	0	0	0	1	0,0	0,0	0,0	0,0	0,0	0,0	0,0	0,0	0,0	36,3		
52573	48	EXP	Puerres	0	1	0	1	0	0	1	0	0	0	0,0	22,9	0,0	23,2	0,0	0,0	23,8	0,0	0,0	0,0		
52585	49	EXP	Pupiales	0	0	0	0	0	0	0	0	0	0	0,0	0,0	0,0	0,0	0,0	0,0	0,0	0,0	0,0	0,0		
52612	50	PIE	Ricaurte	0	1	0	0	0	0	0	0	2	0	0,0	10,9	0,0	0,0	0,0	0,0	0,0	0,0	19,6	0,0		
52621	51	TEL	Roberto Payán	0	0	0	0	0	1	0	0	0	0	0,0	0,0	0,0	0,0	0,0	15,8	0,0	0,0	0,0	0,0		
52678	52	ABA	Samaniego	1	0	0	0	0	0	0	1	4	2	6,0	0,0	0,0	0,0	0,0	0,0	0,0	7,1	27,4	13,7		
52685	53	RIO	San Bernardo	0	0	0	0	0	0	0	0	1	0	0,0	0,0	0,0	0,0	0,0	0,0	0,0	0,0	21,0	0,0		
52687	54	JUA	San Lorenzo	0	0	1	0	0	0	1	0	2	1	0,0	0,0	10,7	0,0	0,0	0,0	10,6	0,0	20,8	10,3		
52693	55	RIO	San Pablo	0	0	1	0	0	1	1	0	0	0	0,0	0,0	12,9	0,0	0,0	13,4	13,5	0,0	0,0	0,0		
52683	56	OCC	Sandoná	0	0	1	1	0	2	1	0	1	1	0,0	0,0	9,1	9,2	0,0	19,1	9,7	0,0	9,7	9,7		
52696	57	SAN	Santa Bárbara	0	1	0	0	0	0	0	0	0	0	0,0	15,4	0,0	0,0	0,0	0,0	0,0	0,0	0,0	0,0		
52699	58	ABA	Santacruz	0	0	0	0	0	0	0	0	0	0	0,0	0,0	0,0	0,0	0,0	0,0	0,0	0,0	0,0	0,0		
52720	59	SAB	Sapuyes	0	0	0	0	0	0	0	0	0	0	0,0	0,0	0,0	0,0	0,0	0,0	0,0	0,0	0,0	0,0		
52786	60	COR	Taminango	0	0	0	0	0	0	1	0	0	0	0,0	0,0	0,0	0,0	0,0	0,0	11,3	0,0	0,0	0,0		
52788	61	CEN	Tangua	0	0	1	0	0	0	0	1	1	0	0,0	0,0	15,2	0,0	0,0	0,0	0,0	15,2	14,8	0,0		
52835	62	PAS	Tumaco	1	2	2	3	2	8	1	2	5	1	0,9	1,7	1,7	2,5	1,6	6,5	0,8	1,6	3,9	0,8		
52838	63	SAB	Túquerres	1	2	0	2	2	1	0	0	0	2	4,7	9,3	0,0	9,2	9,2	4,6	0,0	0,0	0,0	8,9		
52885	64	CEN	Yacuanquer	0	0	0	0	0	1	1	0	1	0	0,0	0,0	0,0	0,0	0,0	18,6	18,6	18,6	0,0	18,0		
			Sin información	0	0	0	0	0	0	0	0	0	0												
			TOTAL DEPARTAMENTO	31	29	23	22	34	47	32	3														



**COMPARATIVO CASOS Y TASA DE MUERTES EN MUJERES POR NEOPLASIAS
AÑO 2012 A 2021 (Último dato oficial)**

Fuente: DANE - Estadísticas Vitales, Subdirección de Salud Pública, Oficina de Epidemiología, IDSN

Código DANE	#	Región	Municipios	TOTAL DEFUNCIONES EN MUJERES POR NEOPLASIAS										TASA DE MORTALIDAD EN MUJERES POR NEOPLASIAS POR CADA 100.000 MUJERES									
				2012	2013	2014	2015	2016	2017	2018	2019	2020	2021	2012	2013	2014	2015	2016	2017	2018	2019	2020	2021
52001	1	CEN	Pasto	218	228	248	304	256	247	271	273	283	276	108,9	113,5	123,0	150,0	125,7	120,7	130,8	131,7	133,2	128,5
52019	2	RIO	Albán	2	2	3	6	6	6	4	3	8	7	39,3	39,5	59,9	121,8	123,4	123,3	83,6	63,9	163,9	142,6
52022	3	EXP	Aldana	3	4	2	5	4	2	2	4	4	3	82,2	107,9	53,3	133,0	106,4	52,2	52,0	104,2	101,5	75,5
52036	4	OCC	Ancuyá	2	7	5	3	4	9	5	4	3	2	43,6	155,3	113,2	69,1	92,4	210,1	116,1	94,2	68,8	45,7
52051	5	JUA	Arboleda	0	4	2	5	2	6	2	0	5	4	0,0	97,3	48,2	120,0	48,0	143,7	47,7	0,0	114,9	90,1
52079	6	TEL	Barbacoas	7	5	1	6	6	3	3	5	2	6	28,2	19,8	3,9	23,0	22,6	11,1	11,0	18,1	7,1	21,1
52083	7	RIO	Belén	4	1	3	6	4	2	3	3	3	4	133,8	33,1	98,5	195,7	126,7	62,3	92,7	92,8	90,2	119,4
52110	8	JUA	Buesaco	11	8	7	8	7	7	9	8	11	9	92,7	67,3	58,8	67,0	58,4	58,2	74,8	66,5	89,6	72,8
52694	9	JUA	Cartago	1	2	2	0	2	2	6	5	4	4	30,8	60,9	60,6	0,0	60,1	58,9	176,2	147,0	115,2	114,6
52240	10	CEN	Chachagüí	8	8	7	4	7	6	6	12	7	7	109,6	108,0	93,7	53,0	92,1	78,6	77,8	155,7	89,1	88,5
52203	11	RIO	Colón Genova	6	3	3	2	3	4	5	5	11	4	141,7	71,2	70,2	47,0	71,1	95,5	119,4	120,9	257,6	92,8
52207	12	OCC	Consaca	6	5	3	6	3	4	5	3	7	2	88,6	73,5	43,9	87,1	43,2	57,6	71,4	42,9	97,9	27,7
52210	13	EXP	Contadero	5	7	4	2	4	3	5	6	8	4	140,5	195,5	110,7	54,6	109,6	81,9	135,7	163,2	212,3	105,7
52215	14	EXP	Córdoba	5	4	5	6	13	6	3	8	7	6	64,5	51,4	63,6	76,0	163,4	75,0	37,3	99,5	85,0	72,2
52224	15	EXP	Cuaspud	1	3	4	4	1	5	1	5	5	1	22,4	66,6	87,7	87,5	21,8	107,2	21,3	106,5	103,9	20,6
52227	16	EXP	Cumbal	8	8	6	9	13	11	15	9	13	17	46,8	46,1	34,0	50,1	71,0	59,2	79,3	47,5	67,0	86,8
52233	17	COR	Cumbitara	2	2	0	2	2	2	2	2	0	1	66,9	67,5	0,0	68,0	68,7	68,5	68,4	69,8	0,0	33,7
52250	18	SAN	El Charco	0	0	4	1	3	2	4	1	3	0	0,0	0,0	35,5	8,9	26,8	17,8	35,8	9,0	26,5	0,0
52254	19	GUA	El Peñol	4	0	0	4	4	3	6	1	1	4	99,1	0,0	0,0	103,1	105,6	80,1	162,3	27,1	26,6	105,8
52256	20	COR	El Rosario	0	1	4	1	3	2	0	0	0	1	0,0	17,4	68,9	17,0	50,6	33,3	0,0	0,0	0,0	15,9
52258	21	RIO	El Tablón de Gómez	0	0	2	2	2	3	6	6	2	4	0,0	0,0	29,1	28,9	28,6	42,5	84,6	84,8	27,5	54,5
52260	22	GUA	El Tambo	9	10	9	12	8	7	4	12	6	3	111,4	126,5	115,9	156,6	106,2	95,7	55,4	169,8	81,6	40,6
52520	23	PAS	Francisco Pizarro	0	0	0	1	1	0	1	0	2	0	0,0	0,0	0,0	14,9	14,7	0,0	14,4	0,0	27,8	0,0
52287	24	EXP	Funes	2	5	6	2	1	2	4	1	3	4	55,1	137,0	165,0	55,8	28,0	55,8	111,0	27,9	81,6	107,8
52317	25	EXP	Guachucal	6	4	7	5	9	8	8	9	12	13	62,8	41,4	71,7	50,8	90,8	79,9	79,2	89,4	115,9	124,5
52320	26	SAB	Guaitarilla	5	4	7	6	5	5	10	8	9	2	81,4	65,9	116,0	99,9	85,1	86,1	171,9	139,4	153,1	33,8
52323	27	EXP	Gualmatán	0	3	1	5	4	7	3	3	4	8	0,0	82,0	27,4	136,5	109,5	190,0	80,7	80,8	105,3	209,1
52352	28	EXP	Illes	5	1	7	2	2	3	2	5	4	7	126,4	25,4	177,0	50,7	51,1	76,6	50,8	127,1	99,6	172,8
52354	29	SAB	Imués	2	3	1	4	8	3	5	3	4	6	50,2	75,2	25,0	100,3	202,6	75,7	125,6	76,6	98,8	147,6
52356	30	EXP	Ipiales	57	46	42	49	48	54	49	66	66	50	98,3	78,9	71,7	83,0	80,7	90,3	81,3	109,6	107,1	80,4
52378	31	RIO	La Cruz	12	8	17	9	12	12	8	13	15	14	123,4	82,4	175,5	93,2	123,9	125,0	83,5	136,0	153,8	142,9
52381	32	CEN	La Florida	4	5	7	0	5	7	5	7	8	3	76,5	95,3	134,8	0,0	97,2	137,1	97,7	138,4	153,9	57,4
52385	33	GUA	La Llanada	3	0	1	3	3	2	1	3	1	3	89,6	0,0	29,8	89,3	90,2	60,4	30,3	90,9	30,0	89,6
52390	34	SAN	La Tola	0	0	0	0	0	0	0	1	2	0	0,0	0,0	0,0	0,0	0,0	0,0	0,0	26,8	52,9	0,0
52399	35	JUA	La Unión	12	10	15	15	13	13	12	14	13	20	77,7	64,3	95,8	95,1	82,0	81,2	74,7	87,3	79,1	120,6
52405	36	COR	Leiva	5	1	2	2	1	4	3	2	2	2	105,4	21,0	42,1	42,0	21,2	85,0	63,8	43,0	41,8	41,5
52411	37	OCC	Linares	7	6	5	7	3	3	5	5	2	8	128,2	111,0	93,8	133,2	57,5	58,3	97,8	99,2	38,7	154,2
52418	38	GUA	Los Andes	4	6	3	3	1	3	3	3	8	2	79,4	120,0	60,2	61,3	20,7	62,7	63,2	64,3	166,8	41,7
52427	39	TEL	Magüi Payán	0	0	1	0	1	0	1	0	1	0	0,0	0,0	9,0	0,0	8,7	0,0	8,3	0,0	8,0	0,0
52435	40	PIE	Mallama	4	1	2	7	4	2	5	2	7	5	93,3	23,2	45,7	158,2	89,9	44,6	111,1	44,5	151,8	107,5
52473	41	SAN	Mosquera	1	0	2	0	2	0	0	1	0	0	18,3	0,0	35,6	0,0	34,5	0,0	0,0	16,5	0,0	0,0
52480	42	CEN	Nariño	4	3	2	2	1	2	4	4	5	2	174,9	132,3	89,2	91,2	46,0	91,6	182,0	182,2	224,6	88,9
52490	43	SAN	Olaya Herrera	0	1	1	1	4	2	3	4	5	3	0,0	7,7	7,7	7,7	31,1	15,7	23,7	31,6	38,5	22,9
52506	44	SAB	Ospina	2	1	0	2	5	1	1	2	5	2	55,9	28,0	0,0	56,1	138,7	27,8	27,7	55,9	136,1	53,9
52540	45	COR	Policarpa	1	1	3	1	3	3	4	4	0	5	20,7	20,5	61,2	20,3	60,6	60,7	80,7	81,2	0,0	97,8
52560	46	EXP	Potosí	5	3	4	10	4	4	2	5	10	8	88,9	53,8	72,7	183,9	74,2	75,1	37,7	96,2	185,5	148,3
52565	47	ABA	Providencia	0	1	1	1	5	0	1	5	1	3	0,0	30,0	30,7	32,0	164,4	0,0	34,8	174,0	34,2	101,3
52573	48	EXP	Puerres	8	2	6	3	5	4	2	4	5	2	173,9	43,9	132,7	67,1	113,7	91,7	45,6	92,7	112,3	44,9
52585	49	EXP	Pupiales	9	5	9	9	7	13	14	10	5	7	100,2	55,8	101,2	100,7	77,5	145,9	156,7	113,0	55,0	76,4
52612	50	PIE	Ricaurte	0	4	3	3	3	3	5	4	4	5	0,0	45,1	33,2	32,7	32,1	31,5	51,7	40,8	40,2	49,8
52621	51	TEL	Roberto Payán	1	1	0	1	1	0	1	3	2	2	16,3	16,3	0,0	16,0	15,9	0,0	15,8	47,5	31,0	30,7
52678	52	ABA	Samaniego	4	11	7	11	11	11	9	7	7	7	24,0	67,2	43,5	69,7	70,9	72,2	60,5	48,7	46,7	46,7
52685	53	RIO	San Bernardo	1	5	5	2	1	0	3	2	2	4	21,6	108,8	109,3	43,7	22,0	0,0	66,4	44,3	43,4	86,2
52687	54	JUA	San Lorenzo	3	6	8	8	7	3	12	7	7	6	34,2	68,1	90,9	90,1	78,2	33,4	133,0	77,6	75,7	64,4
52693	55	RIO	San Pablo	6	3	5	4	11	14	10	10	9	8	71,7	36,0	60,5	48,6	135,6	175,0	125,6	128,5	111,6	98,8
52683	56	OCC	Sandoná	11	11	11	8	6	16	7	11	9	12	97,1	97,9	99,0	73,0	55,4	150,1	66,8	107,8	84,8	112,8
52696	57	SAN	Santa Bárbara	0	1	0	0	2	0	0	1	1	2	0,0	15,9	0,0	0,0	30,7	0,0	0,0	15,2	14,7	29,0
52699	58	ABA	Santacruz	2	2	5	2	1	4	0	2	7	3	38,4	38,4	96,0	38,2	18,8	75,1	0,0	36,8	127,6	54,3
52720	59	SAB	Sapuyes	3	6	7	4	3	0	1	3	4	1	81,0	163,7	191,1	108,1	81,6	0,0	27,0	82,0	106,3	26,5
52786	60	COR	Taminango	6	5	5	2	11	3	3	4	7	2	65,9	55,1	55,0	22,1	122,0	33,4	33,4	44,5	76,7	21,8
52788	61	CEN	Tangua	8	9	8	4	4	3	7	5	5	8	118,6	133,7	118,3	59,0	58,8	44,1	102,1	73,5	71,4	113,5
52835	62	PAS	Tumaco	44	37	49	66	48	50	66	58	45	47	37,6	31,0	40,4	53,6	38,4	39,4	51,3	44,6	34,0	35,2
52838	63	SAB	Túquerres	18	21	15	20	19	17														



**COMPARATIVO CASOS Y TASA DE MUERTES EN MUJERES POR TUMOR MALIGNO DE ESTÓMAGO
AÑO 2012 A 2021 (Último dato oficial)**

Fuente: DANE - Estadísticas Vitales, Subdirección de Salud Pública, Oficina de Epidemiología, IDSN

Código DANE	#	Región	Municipios	TOTAL DEFUNCIONES EN MUJERES POR TUMOR MALIGNO DE ESTÓMAGO										TASA MORTALIDAD EN MUJERES POR TUMOR MALIGNO DE ESTÓMAGO POR CADA 100.000 MUJERES									
				2012	2013	2014	2015	2016	2017	2018	2019	2020	2021	2012	2013	2014	2015	2016	2017	2018	2019	2020	2021
52001	1	CEN	Pasto	33	28	33	33	21	24	34	32	27	27	16,5	13,9	16,4	16,3	10,3	11,7	16,4	15,4	12,7	12,6
52019	2	RIO	Albán	0	1	0	0	1	0	1	1	1	1	0,0	19,8	0,0	0,0	20,6	0,0	20,9	21,3	20,5	20,4
52022	3	EXP	Aldana	0	1	0	1	0	0	0	0	0	0	0,0	27,0	0,0	26,6	0,0	0,0	0,0	0,0	0,0	0,0
52036	4	OCC	Ancuyá	0	0	2	0	0	0	1	0	1	1	0,0	0,0	45,3	0,0	0,0	0,0	23,2	0,0	22,9	22,9
52051	5	JUA	Arboleda	0	1	1	2	0	2	0	0	0	0	0,0	24,3	24,1	48,0	0,0	47,9	0,0	0,0	0,0	0,0
52079	6	TEL	Barbacoas	0	1	0	1	2	1	0	1	0	0	0,0	4,0	0,0	3,8	7,5	3,7	0,0	3,6	0,0	0,0
52083	7	RIO	Belén	0	0	2	0	3	0	1	1	1	2	0,0	0,0	65,6	0,0	95,0	0,0	30,9	30,9	30,1	59,7
52110	8	JUA	Buesaco	2	0	2	2	0	1	1	1	3	1	16,8	0,0	16,8	16,8	0,0	8,3	8,3	8,3	24,4	8,1
52694	9	JUA	Cartago	0	0	0	0	0	2	1	2	2	1	0,0	0,0	0,0	0,0	0,0	58,9	29,4	58,8	57,6	28,7
52240	10	CEN	Chachagüí	2	1	0	1	1	1	2	1	2	0	27,4	13,5	0,0	13,2	13,2	13,1	25,9	13,0	25,5	0,0
52203	11	RIO	Colón Genova	1	1	1	0	0	0	2	0	1	0	23,6	23,7	23,4	0,0	0,0	0,0	47,8	0,0	23,4	0,0
52207	12	OCC	Consaca	1	1	1	0	1	0	1	0	1	0	14,8	14,7	14,6	0,0	14,4	0,0	14,3	0,0	14,0	0,0
52210	13	EXP	Contadero	1	3	2	2	2	2	1	2	1	2	28,1	83,8	55,3	54,6	54,8	54,6	27,1	54,4	26,5	52,8
52215	14	EXP	Córdoba	3	0	1	3	4	1	1	3	1	1	38,7	0,0	12,7	38,0	50,3	12,5	12,4	37,3	12,1	12,0
52224	15	EXP	Cuaspud	0	0	1	2	0	0	0	1	0	0	0,0	0,0	21,9	43,8	0,0	0,0	0,0	21,3	0,0	0,0
52227	16	EXP	Cumbal	3	0	1	1	1	0	4	2	2	3	17,6	0,0	5,7	5,6	5,5	0,0	21,2	10,5	10,3	15,3
52233	17	COR	Cumbitara	0	0	0	0	0	0	0	0	0	0	0,0	0,0	0,0	0,0	0,0	0,0	0,0	0,0	0,0	0,0
52250	18	SAN	El Charco	0	0	0	0	0	0	2	0	0	0	0,0	0,0	0,0	0,0	0,0	0,0	17,9	0,0	0,0	0,0
52254	19	GUA	El Peñol	1	0	0	3	1	0	0	0	0	1	24,8	0,0	0,0	77,3	26,4	0,0	0,0	0,0	0,0	26,4
52256	20	COR	El Rosario	0	0	1	0	1	0	0	0	0	0	0,0	0,0	17,2	0,0	16,9	0,0	0,0	0,0	0,0	0,0
52258	21	RIO	El Tablón de Gómez	0	0	0	0	0	0	2	0	1	1	0,0	0,0	0,0	0,0	0,0	0,0	28,2	0,0	13,8	13,6
52260	22	GUA	El Tambo	1	3	1	1	0	2	1	2	1	0	12,4	37,9	12,9	13,1	0,0	27,3	13,9	28,3	13,6	0,0
52520	23	PAS	Francisco Pizarro	0	0	0	0	0	0	1	0	0	0	0,0	0,0	0,0	0,0	0,0	0,0	14,4	0,0	0,0	0,0
52287	24	EXP	Funes	1	0	1	0	0	0	0	0	0	1	27,5	0,0	27,5	0,0	0,0	0,0	0,0	0,0	0,0	26,9
52317	25	EXP	Guachucal	2	0	0	0	1	0	1	2	2	1	20,9	0,0	0,0	0,0	10,1	0,0	9,9	19,9	19,3	9,6
52320	26	SAB	Guaitarilla	1	1	0	1	1	0	1	4	2	1	16,3	16,5	0,0	16,7	17,0	0,0	17,2	69,7	34,0	16,9
52323	27	EXP	Gualmatán	0	0	0	1	0	3	0	0	0	1	0,0	0,0	0,0	27,3	0,0	81,4	0,0	0,0	0,0	26,1
52352	28	EXP	Illes	3	0	2	1	1	1	2	0	2	0	75,9	0,0	50,6	25,3	25,5	25,5	50,8	0,0	49,8	0,0
52354	29	SAB	Imués	1	0	1	0	1	0	2	0	1	1	25,1	0,0	25,0	0,0	25,3	0,0	50,2	0,0	24,7	24,6
52356	30	EXP	Ipiales	7	10	3	4	4	3	5	12	10	9	12,1	17,2	5,1	6,8	6,7	5,0	8,3	19,9	16,2	14,5
52378	31	RIO	La Cruz	4	3	4	4	5	5	2	4	7	5	41,1	30,9	41,3	41,4	51,6	52,1	20,9	41,9	71,8	51,0
52381	32	CEN	La Florida	1	0	5	0	0	2	0	2	1	0	19,1	0,0	96,3	0,0	0,0	39,2	0,0	39,5	19,2	0,0
52385	33	GUA	La Llanada	2	0	0	0	0	0	0	1	0	1	59,7	0,0	0,0	0,0	0,0	0,0	0,0	30,3	0,0	29,9
52390	34	SAN	La Tola	0	0	0	0	0	0	0	0	0	0	0,0	0,0	0,0	0,0	0,0	0,0	0,0	0,0	0,0	0,0
52399	35	JUA	La Unión	5	3	1	5	1	1	2	2	2	5	32,4	19,3	6,4	31,7	6,3	6,2	12,5	12,5	12,2	30,2
52405	36	COR	Leiva	0	0	0	1	0	0	1	0	2	0	0,0	0,0	0,0	21,0	0,0	0,0	21,3	0,0	41,8	0,0
52411	37	OCC	Linares	2	0	2	2	0	0	0	1	1	0	36,6	0,0	37,5	38,0	0,0	0,0	0,0	19,8	19,4	0,0
52418	38	GUA	Los Andes	1	0	1	0	0	0	1	1	2	0	19,9	0,0	20,1	0,0	0,0	0,0	21,1	21,4	41,7	0,0
52427	39	TEL	Magüi Payán	0	0	0	0	0	0	0	0	0	0	0,0	0,0	0,0	0,0	0,0	0,0	0,0	0,0	0,0	0,0
52435	40	PIE	Mallama	0	0	0	0	2	0	1	2	3	0	0,0	0,0	0,0	0,0	44,9	0,0	22,2	44,5	65,0	0,0
52473	41	SAN	Mosquera	0	0	1	0	0	0	0	0	0	0	0,0	0,0	17,8	0,0	0,0	0,0	0,0	0,0	0,0	0,0
52480	42	CEN	Nariño	0	0	0	0	0	1	0	1	1	0	0,0	0,0	0,0	0,0	0,0	45,8	0,0	45,6	44,9	0,0
52490	43	SAN	Olaya Herrera	0	0	0	0	0	0	1	0	2	1	0,0	0,0	0,0	0,0	0,0	0,0	7,9	0,0	15,4	7,6
52506	44	SAB	Ospina	0	0	0	1	1	0	0	0	1	1	0,0	0,0	0,0	28,1	27,7	0,0	0,0	0,0	27,2	27,0
52540	45	COR	Policarpa	0	0	0	0	0	0	2	0	0	3	0,0	0,0	0,0	0,0	0,0	0,0	40,4	0,0	0,0	58,7
52560	46	EXP	Potosí	0	0	0	2	3	2	1	0	2	2	0,0	0,0	0,0	36,8	55,6	37,5	18,8	0,0	37,1	37,1
52565	47	ABA	Providencia	0	0	0	1	1	0	0	2	0	1	0,0	0,0	0,0	32,0	32,9	0,0	0,0	69,6	0,0	33,8
52573	48	EXP	Puerres	0	1	2	0	3	3	0	1	1	0	0,0	22,0	44,2	0,0	68,2	68,7	0,0	23,2	22,5	0,0
52585	49	EXP	Pupiales	1	0	1	2	0	2	1	2	1	0	11,1	0,0	11,2	22,4	0,0	22,5	11,2	22,6	11,0	0,0
52612	50	PIE	Ricaurte	0	0	1	0	0	1	2	1	0	1	0,0	0,0	11,1	0,0	0,0	10,5	20,7	10,2	0,0	10,0
52621	51	TEL	Roberto Payán	0	0	0	0	0	0	0	0	0	0	0,0	0,0	0,0	0,0	0,0	0,0	0,0	0,0	0,0	0,0
52678	52	ABA	Samaniego	1	2	1	2	1	0	2	0	1	1	6,0	12,2	6,2	12,7	6,4	0,0	13,5	0,0	6,7	6,7
52685	53	RIO	San Bernardo	0	2	0	0	0	0	0	1	1	0	0,0	43,5	0,0	0,0	0,0	0,0	0,0	22,2	21,7	21,5
52687	54	JUA	San Lorenzo	1	2	1	2	0	1	0	2	1	2	11,4	22,7	11,4	22,5	0,0	11,1	0,0	22,2	10,8	21,5
52693	55	RIO	San Pablo	1	1	1	1	5	3	4	2	2	3	12,0	12,0	12,1	12,2	61,6	37,5	50,2	25,7	24,8	37,0
52683	56	OCC	Sandoná	3	0	0	3	0	1	0	0	0	1	26,5	0,0	0,0	27,4	0,0	9,4	0,0	0,0	0,0	9,4
52696	57	SAN	Santa Bárbara	0	0	0	0	0	0	0	1	1	0	0,0	0,0	0,0	0,0	0,0	0,0	0,0	15,2	14,7	0,0
52699	58	ABA	Santacruz	1	0	0	1	0	1	0	1	3	0	19,2	0,0	0,0	19,1	0,0	18,8	0,0	18,4	54,7	0,0
52720	59	SAB	Sapuyes	2	2	0	1	0	0	0	0	2	0	54,0	54,6	0,0	27,0	0,0	0,0	0,0	0,0	53,2	0,0
52786	60	COR	Taminango	1	0	1	0	4	0	0	0	0	1	11,0	0,0	11,0	0,0	44,4	0,0	0,0	0,0	0,0	10,9
52788	61	CEN	Tangua	2	1	0	0	0	1	0	0	0	2	29,7	14,9	0,0	0,0	0,0	14,7	0,0	0,0	0,0	28,4
52835	62	PAS	Tumaco	2	2	8	6	4	5	3	3	5	2	1,7	1,7	6,6	4,9	3,2	3,9	2,3	2,3	3,8	1,5
52838	63	SAB	Túquerres	3	3	3	8	6	5	8	4	6	3	13,4	13,4	13,4	35,5	26,5	22,0	35,1	17,6	25,8	12,8
52885	64	CEN	Yacuanquer	1	0	1	0	1	0	1	1	0	2	18,3	0,0	18,3	0,0	18,0	0,0	18,0	18,0	0,0	35,0
			Sin informacion																				
TOTAL DEPARTAMENTO				97	74	90	101	83	77	99	102	110	<										



**COMPARATIVO CASOS Y TASA DE MUERTES EN MUJERES POR TUMOR MALIGNO DEL COLON
AÑO 2012 A 2021 (Último dato oficial)**

Fuente: DANE - Estadísticas Vitales, Subdirección de Salud Pública, Oficina de Epidemiología, IDSN

Código DANE	#	Región	Municipios	TOTAL DEFUNCIONES EN MUJERES POR TUMOR MALIGNO DEL COLON										TASA MORTALIDAD EN MUJERES POR TUMOR MALIGNO DEL COLON POR CADA 100.000 MUJERES									
				2012	2013	2014	2015	2016	2017	2018	2019	2020	2021	2012	2013	2014	2015	2016	2017	2018	2019	2020	2021
52001	1	CEN	Pasto	17	11	14	15	17	15	19	14	21	12	8,5	5,5	6,9	7,4	8,3	7,3	9,2	6,8	9,9	5,6
52019	2	RIO	Albán	1	0	0	1	0	1	0	0	1	0	19,6	0,0	0,0	20,3	0,0	20,5	0,0	0,0	20,5	0,0
52022	3	EXP	Aldana	1	0	0	1	0	0	0	0	1	0	27,4	0,0	0,0	26,6	0,0	0,0	0,0	0,0	0,0	25,2
52036	4	OCC	Ancuyá	0	0	0	0	0	1	1	0	0	0	0,0	0,0	0,0	0,0	0,0	23,3	23,2	0,0	0,0	0,0
52051	5	JUA	Arboleda	0	0	0	1	0	1	0	0	0	1	0,0	0,0	0,0	24,0	0,0	24,0	0,0	0,0	0,0	22,5
52079	6	TEL	Barbacoas	0	1	0	0	0	1	1	0	0	0	0,0	4,0	0,0	0,0	0,0	3,7	3,7	0,0	0,0	0,0
52083	7	RIO	Belén	0	0	0	1	0	0	0	0	0	0	0,0	0,0	0,0	32,6	0,0	0,0	0,0	0,0	0,0	0,0
52110	8	JUA	Buesaco	0	0	0	0	1	0	1	1	0	0	0,0	0,0	0,0	0,0	8,3	0,0	8,3	8,3	0,0	0,0
52694	9	JUA	Cartago	0	0	0	0	0	0	0	0	1	0	0,0	0,0	0,0	0,0	0,0	0,0	0,0	0,0	28,8	0,0
52240	10	CEN	Chachagüí	2	0	0	0	0	0	0	0	0	2	27,4	0,0	0,0	0,0	0,0	0,0	0,0	0,0	0,0	25,3
52203	11	RIO	Colón Genova	0	0	0	0	1	0	0	0	1	0	0,0	0,0	0,0	0,0	23,7	0,0	0,0	0,0	23,4	0,0
52207	12	OCC	Consaca	1	0	0	0	0	0	0	0	0	0	14,8	0,0	0,0	0,0	0,0	0,0	0,0	0,0	0,0	0,0
52210	13	EXP	Contadero	0	0	0	0	0	0	0	0	0	0	0,0	0,0	0,0	0,0	0,0	0,0	0,0	0,0	0,0	0,0
52215	14	EXP	Córdoba	0	0	0	0	0	0	0	0	0	0	0,0	0,0	0,0	0,0	0,0	0,0	0,0	0,0	0,0	0,0
52224	15	EXP	Cuaspud	0	0	2	0	0	0	0	0	0	0	0,0	0,0	43,8	0,0	0,0	0,0	0,0	0,0	0,0	0,0
52227	16	EXP	Cumbal	0	0	0	0	1	2	0	0	0	0	0,0	0,0	0,0	0,0	5,5	10,8	0,0	0,0	0,0	0,0
52233	17	COR	Cumbitara	1	0	0	1	0	0	0	0	0	0	33,5	0,0	0,0	34,0	0,0	0,0	0,0	0,0	0,0	0,0
52250	18	SAN	El Charco	0	0	0	0	0	0	0	0	0	0	0,0	0,0	0,0	0,0	0,0	0,0	0,0	0,0	0,0	0,0
52254	19	GUA	El Peñol	0	0	0	0	0	0	1	0	0	0	0,0	0,0	0,0	0,0	0,0	0,0	27,1	0,0	0,0	0,0
52256	20	COR	El Rosario	0	0	0	0	0	0	0	0	0	0	0,0	0,0	0,0	0,0	0,0	0,0	0,0	0,0	0,0	0,0
52258	21	RIO	El Tablón de Gómez	0	0	0	0	0	1	0	1	0	0	0,0	0,0	0,0	0,0	0,0	14,2	0,0	14,1	0,0	0,0
52260	22	GUA	El Tambo	0	0	0	1	1	0	1	1	1	1	0,0	0,0	0,0	13,1	13,3	0,0	13,9	14,2	13,6	0,0
52520	23	PAS	Francisco Pizarro	0	0	0	0	0	0	0	0	0	0	0,0	0,0	0,0	0,0	0,0	0,0	0,0	0,0	0,0	0,0
52287	24	EXP	Funes	0	1	0	1	0	1	0	0	0	0	0,0	27,4	0,0	27,9	0,0	27,9	0,0	0,0	0,0	0,0
52317	25	EXP	Guachucal	0	1	0	0	0	1	1	0	1	0	0,0	10,4	0,0	0,0	0,0	10,0	9,9	0,0	9,7	0,0
52320	26	SAB	Guaitarilla	0	0	0	1	0	0	0	0	1	0	0,0	0,0	0,0	16,7	0,0	0,0	0,0	0,0	17,0	0,0
52323	27	EXP	Gualmatán	0	0	0	0	1	2	0	0	0	0	0,0	0,0	0,0	0,0	27,4	54,3	0,0	0,0	0,0	0,0
52352	28	EXP	Illes	0	1	0	0	0	0	0	0	0	1	0,0	25,4	0,0	0,0	0,0	0,0	0,0	0,0	0,0	24,7
52354	29	SAB	Imués	0	0	0	0	0	1	0	0	0	0	0,0	0,0	0,0	0,0	0,0	25,2	0,0	0,0	0,0	0,0
52356	30	EXP	Ipiales	4	1	1	1	2	4	5	4	1	3	6,9	1,7	1,7	1,7	3,4	6,7	8,3	6,6	1,6	4,8
52378	31	RIO	La Cruz	0	0	1	0	0	0	0	1	0	0	0,0	0,0	10,3	0,0	0,0	0,0	0,0	10,5	0,0	0,0
52381	32	CEN	La Florida	0	0	0	0	0	0	0	1	0	0	0,0	0,0	0,0	0,0	0,0	0,0	0,0	19,8	0,0	0,0
52385	33	GUA	La Llanada	0	0	0	0	0	0	0	0	0	0	0,0	0,0	0,0	0,0	0,0	0,0	0,0	0,0	0,0	0,0
52390	34	SAN	La Tola	0	0	0	0	0	0	0	0	0	0	0,0	0,0	0,0	0,0	0,0	0,0	0,0	0,0	0,0	0,0
52399	35	JUA	La Unión	1	0	0	0	2	1	0	3	1	0	6,5	0,0	0,0	0,0	12,6	6,2	0,0	18,7	6,1	0,0
52405	36	COR	Leiva	0	1	0	0	0	1	1	0	0	0	0,0	21,0	0,0	0,0	0,0	21,2	21,3	0,0	0,0	0,0
52411	37	OCC	Linares	1	0	0	1	0	0	0	0	0	0	18,3	0,0	0,0	19,0	0,0	0,0	0,0	0,0	0,0	0,0
52418	38	GUA	Los Andes	1	0	0	0	0	0	0	0	0	0	19,9	0,0	0,0	0,0	0,0	0,0	0,0	0,0	0,0	0,0
52427	39	TEL	Magüi Payan	0	0	0	0	0	0	0	0	0	0	0,0	0,0	0,0	0,0	0,0	0,0	0,0	0,0	0,0	0,0
52435	40	PIE	Mallama	0	0	0	2	1	0	0	0	2	0	0,0	0,0	0,0	45,2	22,5	0,0	0,0	0,0	43,4	0,0
52473	41	SAN	Mosquera	0	0	0	0	0	0	0	0	0	0	0,0	0,0	0,0	0,0	0,0	0,0	0,0	0,0	0,0	0,0
52480	42	CEN	Nariño	0	0	0	0	0	0	0	0	0	0	0,0	0,0	0,0	0,0	0,0	0,0	0,0	0,0	0,0	0,0
52490	43	SAN	Olaya Herrera	0	0	0	1	0	0	0	0	1	0	0,0	0,0	0,0	7,7	0,0	0,0	0,0	0,0	0,0	7,6
52506	44	SAB	Ospina	0	0	0	0	0	1	0	0	0	0	0,0	0,0	0,0	0,0	0,0	27,8	0,0	0,0	0,0	0,0
52540	45	COR	Policarpa	0	0	1	0	0	0	0	0	0	0	0,0	0,0	20,4	0,0	0,0	0,0	0,0	0,0	0,0	0,0
52560	46	EXP	Potosí	0	0	0	0	0	1	0	0	1	0	0,0	0,0	0,0	0,0	0,0	18,8	0,0	0,0	18,5	0,0
52565	47	ABA	Providencia	0	0	0	0	0	0	0	0	0	0	0,0	0,0	0,0	0,0	0,0	0,0	0,0	0,0	0,0	0,0
52573	48	EXP	Puerres	0	0	1	0	0	0	0	0	0	0	0,0	0,0	22,1	0,0	0,0	0,0	0,0	0,0	0,0	0,0
52585	49	EXP	Pupiales	0	0	2	0	0	0	0	1	0	0	0,0	0,0	22,5	0,0	0,0	0,0	0,0	11,3	0,0	0,0
52612	50	PIE	Ricaurte	0	0	1	0	0	0	1	1	0	0	0,0	0,0	11,1	0,0	0,0	0,0	10,3	10,2	0,0	0,0
52621	51	TEL	Roberto Payán	0	0	0	0	0	0	1	0	0	0	0,0	0,0	0,0	0,0	0,0	0,0	15,8	0,0	0,0	0,0
52678	52	ABA	Samaniego	0	0	0	1	0	1	0	0	0	2	0,0	0,0	0,0	6,3	0,0	6,6	0,0	0,0	0,0	13,3
52685	53	RIO	San Bernardo	0	1	0	0	0	0	1	0	1	0	0,0	21,8	0,0	0,0	0,0	0,0	22,1	0,0	21,7	0,0
52687	54	JUA	San Lorenzo	0	0	2	1	0	0	1	0	0	0	0,0	0,0	22,7	11,3	0,0	0,0	11,1	0,0	0,0	0,0
52693	55	RIO	San Pablo	1	0	2	1	0	1	0	0	2	0	12,0	0,0	24,2	12,2	0,0	12,5	0,0	0,0	24,8	0,0
52683	56	OCC	Sandoná	0	0	0	0	0	1	1	1	0	0	0,0	0,0	0,0	0,0	0,0	9,4	9,5	9,8	0,0	0,0
52696	57	SAN	Santa Bárbara	0	0	0	0	0	0	0	0	0	0	0,0	0,0	0,0	0,0	0,0	0,0	0,0	0,0	0,0	0,0
52699	58	ABA	Sanzacruz	0	0	0	0	0	0	0	0	0	0	0,0	0,0	0,0	0,0	0,0	0,0	0,0	0,0	0,0	0,0
52720	59	SAB	Sapuyes	0	0	2	0	0	0	0	0	0	0	0,0	0,0	54,6	0,0	0,0	0,0	0,0	0,0	0,0	0,0
52786	60	COR	Taminango	1	1	0	1	2	0	0	2	1	0	11,0	11,0	0,0	11,1	22,2	0,0	0,0	22,3	11,0	0,0
52788	61	CEN	Tangua	0	0	0	0	0	0	0	0	0	0	0,0	0,0	0,0	0,0	0,0	0,0	0,0	0,0	0,0	0,0
52835	62	PAS	Tumaco	0	3	1	1	2	0	3	3	2	2	0,0	2,5	0,8	0,8	1,6	0,0	2,3	2,3	1,5	1,5
52838	63	SAB	Túquerres	3	1	2	0	2	2	1	3	2	2	13,4	4,5	8,9	0,0	8,8	8,8	4,4	13,2	8,6	8,5
52885	64	CEN	Yacuanquer	0	1	0	0	0	0	0	1	0	1	0,0	18,4	0,0	0,0	0,0	0,0	0,0	18,0	0,0	17,5
			Sin informacion																				
TOTAL DEPARTAMENTO				35	24	32	33	33	40	40	38	40	28	4,3	3,0	3,9	4,0	4,0	4,8	4,8	4,6	4,7	3,3



**COMPARATIVO CASOS Y TASA DE MUERTES EN MUJERES POR TUMOR MALIGNO DE LA TRÁQUEA, BRONQUIOS Y PULMÓN
AÑO 2012 A 2021 (Último dato oficial)**

Fuente: DANE - Estadísticas Vitales, Subdirección de Salud Pública, Oficina de Epidemiología, IDSN

Código DANE	#	Región	Municipios	TOTAL DEFUNCIONES EN MUJERES POR TUMOR MALIGNO DE LA TRÁQUEA, BRONQUIOS Y PULMÓN										TASA MORTALIDAD EN MUJERES POR TUMOR MALIGNO DE LA TRÁQUEA, BRONQUIOS Y PULMÓN POR CADA 100.000 MUJERES									
				2012	2013	2014	2015	2016	2017	2018	2019	2020	2021	2012	2013	2014	2015	2016	2017	2018	2019	2020	2021
52001	1	CEN	Pasto	17	14	10	13	11	12	9	13	9	11	8,5	7,0	5,0	6,4	5,4	5,9	4,3	6,3	4,2	5,1
52019	2	RIO	Albán	0	0	0	0	1	0	0	1	1	0	0,0	0,0	0,0	0,0	20,6	0,0	0,0	21,3	20,5	0,0
52022	3	EXP	Aldana	0	0	0	0	0	1	1	0	0	0	0,0	0,0	0,0	0,0	0,0	26,1	26,0	0,0	0,0	0,0
52036	4	OCC	Ancuyá	0	1	0	0	0	0	1	0	0	0	0,0	22,2	0,0	0,0	0,0	0,0	0,0	23,5	0,0	0,0
52051	5	JUA	Arboleda	0	0	0	0	0	0	0	1	0	0	0,0	0,0	0,0	0,0	0,0	0,0	0,0	0,0	23,0	0,0
52079	6	TEL	Barbacoas	0	0	0	0	1	0	0	1	0	0	0,0	0,0	0,0	0,0	3,8	0,0	0,0	3,6	0,0	0,0
52083	7	RIO	Belén	0	0	0	0	0	0	0	0	0	0	0,0	0,0	0,0	0,0	0,0	0,0	0,0	0,0	0,0	0,0
52110	8	JUA	Buesaco	1	1	1	0	1	0	0	0	0	0	8,4	8,4	8,4	0,0	8,3	0,0	0,0	0,0	0,0	0,0
52694	9	JUA	Cartago	0	1	0	0	0	0	1	1	0	0	0,0	30,4	0,0	0,0	0,0	0,0	29,4	29,4	0,0	0,0
52240	10	CEN	Chachagüí	0	1	1	0	0	1	0	0	1	0	0,0	13,5	13,4	0,0	0,0	13,1	0,0	0,0	12,7	0,0
52203	11	RIO	Colón Genova	0	0	0	0	0	1	0	0	0	0	0,0	0,0	0,0	0,0	0,0	23,9	0,0	0,0	0,0	0,0
52207	12	OCC	Consaca	0	0	1	0	0	0	0	0	0	0	0,0	0,0	14,6	0,0	0,0	0,0	0,0	0,0	0,0	0,0
52210	13	EXP	Contadero	0	0	0	0	0	0	0	0	1	0	0,0	0,0	0,0	0,0	0,0	0,0	0,0	0,0	26,5	0,0
52215	14	EXP	Córdoba	0	0	1	1	0	1	1	2	1	1	0,0	0,0	12,7	12,7	0,0	12,5	12,4	24,9	12,1	12,0
52224	15	EXP	Cuaspud	0	0	0	1	0	0	0	1	0	0	0,0	0,0	0,0	21,9	0,0	0,0	0,0	21,3	0,0	0,0
52227	16	EXP	Cumbal	0	0	1	1	1	2	0	0	0	1	0,0	0,0	5,7	5,6	5,5	10,8	0,0	0,0	0,0	5,1
52233	17	COR	Cumbitara	0	0	0	0	0	1	1	0	0	0	0,0	0,0	0,0	0,0	0,0	34,3	34,2	0,0	0,0	0,0
52250	18	SAN	El Charco	0	0	3	0	0	2	1	1	0	0	0,0	0,0	26,6	0,0	0,0	17,8	9,0	9,0	0,0	0,0
52254	19	GUA	El Peñol	0	0	0	0	0	0	0	0	0	0	0,0	0,0	0,0	0,0	0,0	0,0	0,0	0,0	0,0	0,0
52256	20	COR	El Rosario	0	0	0	0	0	0	0	0	0	0	0,0	0,0	0,0	0,0	0,0	0,0	0,0	0,0	0,0	0,0
52258	21	RIO	El Tablón de Gómez	0	0	0	0	1	0	0	0	0	0	0,0	0,0	0,0	0,0	14,3	0,0	0,0	0,0	0,0	0,0
52260	22	GUA	El Tambo	0	1	0	0	0	0	0	1	1	0	0,0	12,6	0,0	0,0	0,0	0,0	0,0	14,2	13,6	0,0
52520	23	PAS	Francisco Pizarro	0	0	0	0	0	0	0	0	0	0	0,0	0,0	0,0	0,0	0,0	0,0	0,0	0,0	0,0	0,0
52287	24	EXP	Funes	0	0	0	0	0	0	0	0	0	0	0,0	0,0	0,0	0,0	0,0	0,0	0,0	0,0	0,0	0,0
52317	25	EXP	Guachucal	0	0	2	0	2	1	1	0	1	1	0,0	0,0	20,5	0,0	20,2	10,0	9,9	0,0	9,7	9,6
52320	26	SAB	Guaitarilla	0	0	0	0	0	0	0	0	1	0	0,0	0,0	0,0	0,0	0,0	0,0	0,0	0,0	17,0	0,0
52323	27	EXP	Gualmatán	0	0	0	0	0	0	0	0	2	0	0,0	0,0	0,0	0,0	0,0	0,0	0,0	0,0	52,6	0,0
52352	28	EXP	Illes	0	0	0	0	0	0	0	0	0	0	0,0	0,0	0,0	0,0	0,0	0,0	0,0	0,0	0,0	0,0
52354	29	SAB	Imués	0	0	0	0	1	0	0	0	0	0	0,0	0,0	0,0	0,0	25,3	0,0	0,0	0,0	0,0	0,0
52356	30	EXP	Ipiales	3	2	5	4	2	1	4	2	0	6	5,2	3,4	8,5	6,8	3,4	1,7	6,6	3,3	0,0	9,7
52378	31	RIO	La Cruz	1	0	0	0	0	0	0	0	2	0	10,3	0,0	0,0	0,0	0,0	0,0	0,0	0,0	20,5	0,0
52381	32	CEN	La Florida	0	0	0	0	0	0	1	0	0	0	0,0	0,0	0,0	0,0	0,0	0,0	19,5	0,0	0,0	0,0
52385	33	GUA	La Llanada	0	0	0	1	0	0	0	0	0	0	0,0	0,0	0,0	29,8	0,0	0,0	0,0	0,0	0,0	0,0
52390	34	SAN	La Tola	0	0	0	0	0	0	0	0	0	0	0,0	0,0	0,0	0,0	0,0	0,0	0,0	0,0	0,0	0,0
52399	35	JUA	La Unión	0	1	0	0	0	0	0	1	0	1	0,0	6,4	0,0	0,0	0,0	0,0	0,0	6,2	0,0	6,0
52405	36	COR	Leiva	1	0	0	0	0	0	0	0	0	0	21,1	0,0	0,0	0,0	0,0	0,0	0,0	0,0	0,0	0,0
52411	37	OCC	Linares	1	0	0	0	0	0	0	0	0	0	18,3	0,0	0,0	0,0	0,0	0,0	0,0	0,0	0,0	0,0
52418	38	GUA	Los Andes	0	2	0	0	0	1	0	0	0	0	0,0	40,0	0,0	0,0	0,0	20,9	0,0	0,0	0,0	0,0
52427	39	TEL	Magüi Payán	0	0	0	0	0	0	0	0	0	0	0,0	0,0	0,0	0,0	0,0	0,0	0,0	0,0	0,0	0,0
52435	40	PIE	Mallama	0	0	0	2	0	1	0	0	0	0	0,0	0,0	0,0	45,2	0,0	22,3	0,0	0,0	0,0	0,0
52473	41	SAN	Mosquera	0	0	0	0	0	0	0	0	0	0	0,0	0,0	0,0	0,0	0,0	0,0	0,0	0,0	0,0	0,0
52480	42	CEN	Nariño	0	0	0	0	0	0	2	0	0	1	0,0	0,0	0,0	0,0	0,0	0,0	91,0	0,0	0,0	44,4
52490	43	SAN	Olaya Herrera	0	0	0	0	0	0	0	0	1	0	0,0	0,0	0,0	0,0	0,0	0,0	0,0	0,0	7,7	0,0
52506	44	SAB	Ospina	0	0	0	0	0	0	0	0	0	0	0,0	0,0	0,0	0,0	0,0	0,0	0,0	0,0	0,0	0,0
52540	45	COR	Policarpa	0	0	0	0	1	0	0	0	0	0	0,0	0,0	0,0	0,0	20,2	0,0	0,0	0,0	0,0	0,0
52560	46	EXP	Potosí	0	0	0	1	0	0	0	2	1	0	0,0	0,0	0,0	18,4	0,0	0,0	0,0	38,5	18,5	0,0
52565	47	ABA	Providencia	0	0	0	0	0	0	0	1	1	0	0,0	0,0	0,0	0,0	0,0	0,0	0,0	34,8	34,2	0,0
52573	48	EXP	Puerres	1	0	0	0	0	0	0	0	1	0	21,7	0,0	0,0	0,0	0,0	0,0	0,0	0,0	22,5	0,0
52585	49	EXP	Pupiales	0	0	1	0	0	0	0	0	0	0	0,0	0,0	11,2	0,0	0,0	0,0	0,0	0,0	0,0	0,0
52612	50	PIE	Ricaurte	0	0	0	0	0	1	0	0	0	0	0,0	0,0	0,0	0,0	0,0	10,5	0,0	0,0	0,0	0,0
52621	51	TEL	Roberto Payán	0	1	0	0	0	0	0	0	0	0	0,0	16,3	0,0	0,0	0,0	0,0	0,0	0,0	0,0	0,0
52678	52	ABA	Samaniego	0	0	1	1	0	0	1	0	0	1	0,0	0,0	6,2	6,3	0,0	0,0	6,7	0,0	0,0	6,7
52685	53	RIO	San Bernardo	0	0	1	0	0	0	0	0	0	0	0,0	0,0	21,9	0,0	0,0	0,0	0,0	0,0	0,0	0,0
52687	54	JUA	San Lorenzo	0	0	0	1	1	0	2	0	0	0	0,0	0,0	0,0	11,3	11,2	0,0	22,2	0,0	0,0	0,0
52693	55	RIO	San Pablo	0	0	0	0	0	1	0	0	0	0	0,0	0,0	0,0	0,0	0,0	12,5	0,0	0,0	0,0	0,0
52683	56	OCC	Sandoná	0	0	2	0	1	1	0	0	1	2	0,0	0,0	18,0	0,0	9,2	9,4	0,0	0,0	9,4	18,8
52696	57	SAN	Santa Bárbara	0	0	0	0	0	0	0	0	0	0	0,0	0,0	0,0	0,0	0,0	0,0	0,0	0,0	0,0	0,0
52699	58	ABA	Santacruz	0	0	0	0	0	0	0	0	0	0	0,0	0,0	0,0	0,0	0,0	0,0	0,0	0,0	0,0	0,0
52720	59	SAB	Sapuyes	0	1	0	0	0	0	0	0	0	0	0,0	27,3	0,0	0,0	0,0	0,0	0,0	0,0	0,0	0,0
52786	60	COR	Taminango	0	0	0	0	0	0	1	0	0	0	0,0	0,0	0,0	0,0	0,0	0,0	11,1	0,0	0,0	0,0
52788	61	CEN	Tangua	0	1	0	0	1	0	0	0	0	0	0,0	14,9	0,0	0,0	14,7	0,0	0,0	0,0	0,0	0,0
52835	62	PAS	Tumaco	7	3	6	10	4	6	7	6	5	3	6,0	2,5	4,9	8,1	3,2	4,7	5,4	4,6	3,8	2,2
52838	63	SAB	Túquerres	1	1	0	0	0	0	0	2	0	1	4,5	4,5	0,0	0,0	0,0	0,0	0,0	8,8	0,0	4,3
52885	64	CEN	Yacuánquer	0	0	0	1	0	0	0	0	1	0	0,0	0,0	0,0	18,1	0,0	0,0	0,0	0,0	17,6	0,0
			Sin informacion																				
TOTAL DEPARTAMENTO				33	31	36	37	29	34	33	36	32	29	4,1	3,8	4,4	4,5	3,5	4,1	4,0	4,3	3,8	3,4



COMPARATIVO CASOS Y TASA DE MUERTES EN MUJERES POR TUMOR MALIGNO DEL TEJIDO LINFÁTICO, DE LOS ÓRGANOS HEMATOPOYÉTICOS Y DE TEJIDOS AFINES

AÑO 2012 A 2021 (Último dato oficial)

Fuente: DANE - Estadísticas Vitales, Subdirección de Salud Pública, Oficina de Epidemiología, IDSN

Código DANE	#	Región	Municipios	TOTAL DEFUNCIONES EN MUJERES POR TUMOR MALIGNO DEL TEJIDO LINFÁTICO, DE LOS ÓRGANOS HEMATOPOYÉTICOS Y DE TEJIDOS AFINES										TASA MORTALIDAD EN MUJERES POR TUMOR MALIGNO DEL TEJIDO LINFÁTICO, DE LOS ÓRGANOS HEMATOPOYÉTICOS Y DE TEJIDOS AFINES POR CADA 100.000 MUJERES									
				2012	2013	2014	2015	2016	2017	2018	2019	2020	2021	2012	2013	2014	2015	2016	2017	2018	2019	2020	2021
52001	1	CEN	Pasto	12	9	18	10	11	15	17	11	21	20	6,0	4,5	8,9	4,9	5,4	7,3	8,2	5,3	9,9	9,3
52019	2	RIO	Albán	0	0	0	0	0	1	0	0	0	0	0,0	0,0	0,0	0,0	0,0	20,5	0,0	0,0	0,0	0,0
52022	3	EXP	Aldana	0	0	0	0	0	0	0	1	1	1	0,0	0,0	0,0	0,0	0,0	0,0	0,0	26,0	25,4	25,2
52036	4	OCC	Ancuyá	0	0	0	0	0	0	0	1	0	0	0,0	0,0	0,0	0,0	0,0	0,0	0,0	23,5	0,0	0,0
52051	5	JUA	Arboleda	0	1	0	0	0	0	0	0	1	1	0,0	24,3	0,0	0,0	0,0	0,0	0,0	0,0	23,0	22,5
52079	6	TEL	Barbacoas	0	1	0	0	0	0	0	0	0	0	0,0	4,0	0,0	0,0	0,0	0,0	0,0	0,0	0,0	0,0
52083	7	RIO	Belén	0	0	0	0	0	1	1	0	0	1	0,0	0,0	0,0	0,0	0,0	31,2	30,9	0,0	0,0	29,8
52110	8	JUA	Buesaco	1	1	0	0	0	0	1	0	1	1	8,4	8,4	0,0	0,0	0,0	0,0	8,3	0,0	8,1	8,1
52694	9	JUA	Cartago	0	1	0	0	1	0	0	0	0	0	0,0	30,4	0,0	0,0	30,0	0,0	0,0	0,0	0,0	0,0
52240	10	CEN	Chachagüí	0	1	0	0	1	0	0	0	0	1	0,0	13,5	0,0	0,0	13,2	0,0	0,0	0,0	0,0	12,6
52203	11	RIO	Colón Genova	1	0	0	0	0	0	1	0	0	1	23,6	0,0	0,0	0,0	0,0	0,0	23,9	0,0	0,0	23,2
52207	12	OCC	Consaca	0	0	0	0	0	0	0	1	1	1	0,0	0,0	0,0	0,0	0,0	0,0	0,0	14,0	13,8	
52210	13	EXP	Contadero	0	0	0	0	0	0	1	0	0	1	0,0	0,0	0,0	0,0	0,0	0,0	27,1	0,0	0,0	26,4
52215	14	EXP	Córdoba	0	0	0	0	1	0	0	0	0	1	0,0	0,0	0,0	0,0	12,6	0,0	0,0	0,0	0,0	12,0
52224	15	EXP	Cuaspué	0	0	0	0	0	0	0	0	0	0	0,0	0,0	0,0	0,0	0,0	0,0	0,0	0,0	0,0	0,0
52227	16	EXP	Cumbal	0	0	0	0	2	0	4	2	2	0	0,0	0,0	0,0	0,0	10,9	0,0	21,2	10,5	10,3	0,0
52233	17	COR	Cumbitara	0	0	0	0	0	0	0	0	0	1	0,0	0,0	0,0	0,0	0,0	0,0	0,0	0,0	0,0	33,7
52250	18	SAN	El Charco	0	0	0	0	1	0	0	0	0	0	0,0	0,0	0,0	0,0	8,9	0,0	0,0	0,0	0,0	0,0
52254	19	GUA	El Peñol	0	0	0	0	0	0	0	0	0	0	0,0	0,0	0,0	0,0	0,0	0,0	0,0	0,0	0,0	0,0
52256	20	COR	El Rosario	0	0	0	0	1	1	0	0	0	0	0,0	0,0	0,0	0,0	16,9	16,7	0,0	0,0	0,0	0,0
52258	21	RIO	El Tablón de Gómez	0	0	0	0	0	0	0	0	0	0	0,0	0,0	0,0	0,0	0,0	0,0	0,0	0,0	0,0	0,0
52260	22	GUA	El Tambo	0	0	0	1	0	0	0	0	0	1	0,0	0,0	0,0	13,1	0,0	0,0	0,0	0,0	0,0	13,5
52520	23	PAS	Francisco Pizarro	0	0	0	0	1	0	0	0	0	0	0,0	0,0	0,0	0,0	14,7	0,0	0,0	0,0	0,0	0,0
52287	24	EXP	Funes	0	1	0	0	0	0	0	0	1	1	0,0	27,4	0,0	0,0	0,0	0,0	0,0	0,0	27,2	26,9
52317	25	EXP	Guachucal	0	0	0	0	0	0	0	0	0	0	0,0	0,0	0,0	0,0	0,0	0,0	0,0	0,0	0,0	0,0
52320	26	SAB	Guaitarilla	0	0	1	0	0	0	1	1	0	0	0,0	0,0	16,6	0,0	0,0	0,0	17,2	17,4	0,0	0,0
52323	27	EXP	Gualmatán	0	0	1	1	0	0	0	0	1	1	0,0	0,0	27,4	27,3	0,0	0,0	0,0	0,0	0,0	26,1
52352	28	EXP	Iles	0	0	0	0	0	1	0	0	0	0	0,0	0,0	0,0	0,0	0,0	25,5	0,0	0,0	0,0	0,0
52354	29	SAB	Imués	0	0	0	0	0	0	0	1	0	0	0,0	0,0	0,0	0,0	0,0	0,0	0,0	25,5	0,0	0,0
52356	30	EXP	Ipiales	4	3	1	1	0	0	1	2	3	1	6,9	5,1	1,7	1,7	0,0	0,0	1,7	3,3	4,9	1,6
52378	31	RIO	La Cruz	0	0	0	0	0	0	0	0	0	0	0,0	0,0	0,0	0,0	0,0	0,0	0,0	0,0	0,0	0,0
52381	32	CEN	La Florida	0	1	0	0	0	0	0	0	0	0	0,0	19,1	0,0	0,0	0,0	0,0	0,0	0,0	0,0	0,0
52385	33	GUA	La Llanada	0	0	0	0	1	0	0	1	0	0	0,0	0,0	0,0	0,0	30,1	0,0	0,0	30,3	0,0	0,0
52390	34	SAN	La Tola	0	0	0	0	0	0	0	0	1	0	0,0	0,0	0,0	0,0	0,0	0,0	0,0	0,0	26,5	0,0
52399	35	JUA	La Unión	0	0	0	0	0	0	1	3	0	1	0,0	0,0	0,0	0,0	0,0	0,0	6,2	18,7	0,0	6,0
52405	36	COR	Leiva	0	0	0	0	0	0	0	1	0	0	0,0	0,0	0,0	0,0	0,0	0,0	0,0	21,5	0,0	0,0
52411	37	OCC	Linares	0	1	0	0	1	0	0	1	0	1	0,0	18,5	0,0	0,0	19,2	0,0	0,0	19,8	0,0	19,3
52418	38	GUA	Los Andes	0	0	0	0	0	0	0	0	0	0	0,0	0,0	0,0	0,0	0,0	0,0	0,0	0,0	0,0	0,0
52427	39	TEL	Magüi Payán	0	0	0	0	0	0	0	0	0	0	0,0	0,0	0,0	0,0	0,0	0,0	0,0	0,0	0,0	0,0
52435	40	PIE	Mallama	0	0	0	1	0	0	0	0	0	0	0,0	0,0	0,0	22,6	0,0	0,0	0,0	0,0	0,0	0,0
52473	41	SAN	Mosquera	0	0	0	0	1	0	0	0	0	0	0,0	0,0	0,0	0,0	17,3	0,0	0,0	0,0	0,0	0,0
52480	42	CEN	Nariño	0	0	0	0	0	0	0	0	0	0	0,0	0,0	0,0	0,0	0,0	0,0	0,0	0,0	0,0	0,0
52490	43	SAN	Olaya Herrera	0	0	0	0	0	0	1	0	0	0	0,0	0,0	0,0	0,0	0,0	0,0	7,9	0,0	0,0	0,0
52506	44	SAB	Ospina	0	0	0	0	0	0	0	0	1	0	0,0	0,0	0,0	0,0	0,0	0,0	0,0	0,0	27,2	0,0
52540	45	COR	Policarpa	0	0	0	0	1	0	0	0	0	0	0,0	0,0	0,0	0,0	20,2	0,0	0,0	0,0	0,0	0,0
52560	46	EXP	Potosí	0	0	0	1	0	0	0	0	1	2	0,0	0,0	0,0	18,4	0,0	0,0	0,0	0,0	18,5	37,1
52565	47	ABA	Providencia	0	0	0	0	0	0	0	0	0	0	0,0	0,0	0,0	0,0	0,0	0,0	0,0	0,0	0,0	0,0
52573	48	EXP	Puerres	0	0	0	0	0	1	0	0	0	0	0,0	0,0	0,0	0,0	0,0	0,0	22,9	0,0	0,0	0,0
52585	49	EXP	Pupiales	0	0	0	0	1	1	2	0	0	0	0,0	0,0	0,0	0,0	11,1	11,2	22,4	0,0	0,0	0,0
52612	50	PIE	Ricaurte	0	0	0	0	1	0	0	0	1	1	0,0	0,0	0,0	10,7	0,0	0,0	0,0	10,1	10,0	
52621	51	TEL	Roberto Payán	0	0	0	0	0	0	0	0	0	0	0,0	0,0	0,0	0,0	0,0	0,0	0,0	0,0	0,0	0,0
52678	52	ABA	Samaniego	0	0	1	1	0	0	1	0	0	0	0,0	0,0	6,2	6,3	0,0	0,0	6,7	0,0	0,0	0,0
52685	53	RIO	San Bernardo	0	0	0	0	0	0	0	0	0	0	0,0	0,0	0,0	0,0	0,0	0,0	0,0	0,0	0,0	0,0
52687	54	JUA	San Lorenzo	0	0	0	0	0	0	0	0	1	1	0,0	0,0	0,0	0,0	0,0	0,0	0,0	0,0	10,8	10,7
52693	55	RIO	San Pablo	0	0	0	0	0	0	0	0	0	0	0,0	0,0	0,0	0,0	0,0	0,0	0,0	0,0	0,0	0,0
52683	56	OCC	Sandoná	0	0	0	0	0	0	1	0	0	0	0,0	0,0	0,0	0,0	0,0	0,0	9,5	0,0	0,0	0,0
52696	57	SAN	Santa Bárbara	0	0	0	0	0	0	0	0	0	0	0,0	0,0	0,0	0,0	0,0	0,0	0,0	0,0	0,0	0,0
52699	58	ABA	Santacruz	0	0	0	0	0	0	0	0	1	0	0,0	0,0	0,0	0,0	0,0	0,0	0,0	0,0	18,2	0,0
52720	59	SAB	Sapuyes	0	0	1	0	0	0	0	0	0	0	0,0	0,0	27,3	0,0	0,0	0,0	0,0	0,0	0,0	0,0
52786	60	COR	Taminango	0	0	1	0	1	0	0	0	0	0	0,0	0,0	11,0	0,0	11,1	0,0	0,0	0,0	0,0	0,0
52788	61	CEN	Tangua	1	2	0	0	0	0	0	0	0	1	14,8	29,7	0,0	0,0	0,0	0,0	0,0	0,0	0,0	14,2
52835	62	PAS	Tumaco	1	1	3	3	3	3	5	2	0	1	0,9	0,8	2,5	2,4	2,4	2,4	3,9	1,5	0,0	0,7
52838	63	SAB	Túquerres	0	0	1	0	1	0	2	0	0	3	0,0	0,0	4,5	0,0	4,4	0,0	8,8	0,0	0,0	12,8
52885	64	CEN	Yacuanquer	1	0	0	0	1	0	0	0	0	0	18,3	0,0	0,0	0,0	18,0	0,0	0,0	0,0	0,0	0,0
Sin informacion																							
TOTAL DEPARTAMENTO				21	23	28	19	31	24	40	27	37	45	2,6	2,8	3,4	2,3						



**COMPARATIVO CASOS Y TASA DE MUERTES POR CANCER DE CERVIX (Código CIE 10 - C53)
AÑO 2012 A 2021 (Último dato oficial)**

Fuente: DANE - Estadísticas Vitales, Subdirección de Salud Pública, Oficina de Epidemiología, IDSN

Código DANE	#	Región	Municipios	TOTAL DEFUNCIONES POR CANCER DE CERVIX (Código CIE 10 - C53)										TASA MORTALIDAD POR CANCER DE CERVIX (Código CIE 10 - C53) POR CADA 100.000 MUJERES									
				2012	2013	2014	2015	2016	2017	2018	2019	2020	2021	2012	2013	2014	2015	2016	2017	2018	2019	2020	2021
				52001	1	CEN	Pasto	23	16	20	34	25	19	28	27	25	11,5	8,0	9,9	16,8	12,3	9,3	13,5
52019	2	RIO	Albán	0	0	0	2	0	0	0	0	1	2	0,0	0,0	0,0	40,6	0,0	0,0	0,0	20,5	40,7	
52022	3	EXP	Aldana	0	0	0	0	1	1	0	1	0	0,0	0,0	0,0	0,0	26,6	26,1	0,0	26,0	0,0	0,0	
52036	4	OCC	Ancuyá	0	1	0	1	0	2	1	0	1	0	0,0	22,2	0,0	23,0	0,0	46,7	23,2	0,0	22,9	0,0
52051	5	JUA	Arboleda	0	0	1	1	0	0	0	0	0	0,0	0,0	24,1	24,0	0,0	0,0	0,0	0,0	0,0	0,0	
52079	6	TEL	Barbacoas	1	1	0	1	0	0	0	2	0	4,0	4,0	0,0	3,8	0,0	0,0	0,0	7,2	0,0	0,0	
52083	7	RIO	Belén	0	0	1	0	0	0	0	0	0	0,0	0,0	32,8	0,0	0,0	0,0	0,0	0,0	0,0	0,0	
52110	8	JUA	Buesaco	1	1	0	2	1	0	1	3	0	8,4	8,4	0,0	16,8	8,3	0,0	8,3	8,3	24,4	0,0	
52694	9	JUA	Cartago	0	0	1	0	0	0	2	0	0	0,0	0,0	30,3	0,0	0,0	58,7	0,0	0,0	0,0	0,0	
52240	10	CEN	Chachagüí	1	1	3	1	1	0	0	0	1	13,7	13,5	40,1	13,2	13,2	0,0	0,0	0,0	0,0	12,6	
52203	11	RIO	Colón Genova	2	0	0	0	1	0	0	1	0	47,2	0,0	0,0	0,0	23,7	0,0	0,0	24,2	0,0	23,2	
52207	12	OCC	Consaca	0	2	0	2	0	2	1	1	0	0,0	29,4	0,0	29,0	0,0	28,8	14,3	14,3	14,0	0,0	
52210	13	EXP	Contadero	1	0	0	0	2	0	0	0	1	0	28,1	0,0	0,0	0,0	54,8	0,0	0,0	26,5	0,0	
52215	14	EXP	Córdoba	0	0	1	0	0	0	1	0	0	0,0	0,0	12,7	0,0	0,0	0,0	12,4	0,0	0,0	0,0	
52224	15	EXP	Cuaspuñ	0	0	1	0	1	0	0	0	0	0,0	0,0	21,9	0,0	21,8	0,0	0,0	0,0	0,0	0,0	
52227	16	EXP	Cumbal	1	2	2	1	2	0	1	0	1	5,9	11,5	11,3	5,6	10,9	0,0	5,3	0,0	5,2	5,1	
52233	17	COR	Cumbitara	1	0	0	0	1	0	0	0	0	33,5	0,0	0,0	0,0	34,3	0,0	0,0	0,0	0,0	0,0	
52250	18	SAN	El Charco	0	0	0	0	0	0	1	0	0	0,0	0,0	0,0	0,0	0,0	0,0	9,0	0,0	0,0	0,0	
52254	19	GUA	El Peñol	1	0	0	0	0	1	2	0	0	24,8	0,0	0,0	0,0	0,0	26,7	54,1	0,0	0,0	0,0	
52256	20	COR	El Rosario	0	1	1	0	0	0	0	0	0	0,0	17,4	17,2	0,0	0,0	0,0	0,0	0,0	0,0	0,0	
52258	21	RIO	El Tablón de Gómez	0	0	1	0	0	0	1	0	0	0,0	0,0	14,5	0,0	0,0	0,0	14,1	0,0	0,0	0,0	
52260	22	GUA	El Tambo	0	1	0	1	1	0	1	1	0	0,0	12,6	0,0	13,1	13,3	0,0	13,9	14,2	0,0	0,0	
52520	23	PAS	Francisco Pizarro	0	0	0	0	0	0	0	0	0	0,0	0,0	0,0	0,0	0,0	0,0	0,0	0,0	0,0	0,0	
52287	24	EXP	Funes	1	2	0	0	0	0	1	0	0	27,5	54,8	0,0	0,0	0,0	0,0	27,8	0,0	0,0	0,0	
52317	25	EXP	Guachucal	0	0	0	0	0	1	0	0	3	3	0,0	0,0	0,0	0,0	10,0	0,0	0,0	29,0	28,7	
52320	26	SAB	Guaitarilla	0	1	1	0	0	1	0	2	1	0,0	16,5	16,6	0,0	0,0	17,2	0,0	34,9	17,0	0,0	
52323	27	EXP	Gualmatán	0	0	0	0	0	0	0	0	0	0,0	0,0	0,0	0,0	0,0	0,0	0,0	0,0	0,0	0,0	
52352	28	EXP	Illes	0	0	1	0	0	0	0	0	1	0,0	0,0	25,3	0,0	0,0	0,0	0,0	0,0	24,9	0,0	
52354	29	SAB	Imués	0	0	0	0	1	0	0	0	0	0,0	0,0	0,0	0,0	25,3	0,0	0,0	0,0	0,0	0,0	
52356	30	EXP	Ipiales	5	8	3	5	7	7	4	7	6	5	8,6	13,7	5,1	8,5	11,8	11,7	6,6	11,6	9,7	8,0
52378	31	RIO	La Cruz	1	0	0	0	0	0	1	4	1	2	10,3	0,0	0,0	0,0	0,0	10,4	41,9	10,3	20,4	
52381	32	CEN	La Florida	1	0	0	0	0	1	2	1	0	0	19,1	0,0	0,0	0,0	0,0	19,6	39,1	19,8	0,0	0,0
52385	33	GUA	La Llanada	0	0	0	1	0	0	0	0	0	0,0	0,0	0,0	29,8	0,0	0,0	0,0	0,0	0,0	0,0	
52390	34	SAN	La Tola	0	0	0	0	0	0	0	0	1	0	0,0	0,0	0,0	0,0	0,0	0,0	0,0	26,5	0,0	
52399	35	JUA	La Unión	2	3	5	1	1	1	1	2	1	13,0	19,3	31,9	6,3	6,3	6,2	6,2	6,2	12,2	6,0	
52405	36	COR	Leiva	0	0	0	0	0	1	1	0	0	0,0	0,0	0,0	0,0	0,0	21,2	21,3	0,0	0,0	0,0	
52411	37	OCC	Linares	1	1	1	1	0	0	0	2	0	2	18,3	18,5	18,8	19,0	0,0	0,0	39,7	0,0	38,6	
52418	38	GUA	Los Andes	0	0	0	1	0	0	0	0	0	0,0	0,0	0,0	20,4	0,0	0,0	0,0	0,0	0,0	0,0	
52427	39	TEL	Magüi Payán	0	0	0	0	0	0	0	0	0	0,0	0,0	0,0	0,0	0,0	0,0	0,0	0,0	0,0	0,0	
52435	40	PIE	Mallama	1	1	1	0	0	0	1	0	2	23,3	23,2	22,9	0,0	0,0	0,0	22,2	0,0	0,0	43,0	
52473	41	SAN	Mosquera	0	0	0	0	0	0	0	0	0	0,0	0,0	0,0	0,0	0,0	0,0	0,0	0,0	0,0	0,0	
52480	42	CEN	Nariño	1	0	0	1	0	0	0	0	0	43,7	0,0	0,0	45,6	0,0	0,0	0,0	0,0	0,0	0,0	
52490	43	SAN	Olaya Herrera	0	1	0	0	0	1	0	1	0	0,0	7,7	0,0	0,0	0,0	7,9	0,0	7,9	0,0	7,6	
52506	44	SAB	Ospina	0	1	0	0	2	0	0	0	0	0,0	28,0	0,0	0,0	55,5	0,0	0,0	0,0	0,0	0,0	
52540	45	COR	Policarpa	0	0	0	1	0	0	0	0	1	0,0	0,0	0,0	20,3	0,0	0,0	0,0	0,0	0,0	19,6	
52560	46	EXP	Potosí	1	0	0	0	0	0	0	0	0	17,8	0,0	0,0	0,0	0,0	0,0	0,0	0,0	0,0	0,0	
52565	47	ABA	Providencia	0	0	0	0	0	0	0	1	0	0,0	0,0	0,0	0,0	0,0	0,0	0,0	34,8	0,0	0,0	
52573	48	EXP	Puerres	0	0	0	1	0	0	0	1	1	0,0	0,0	0,0	22,4	0,0	0,0	0,0	23,2	22,5	22,4	
52585	49	EXP	Pupiales	1	0	0	0	0	0	3	0	1	0	11,1	0,0	0,0	0,0	0,0	33,6	0,0	11,0	0,0	
52612	50	PIE	Ricaurte	0	2	0	2	1	0	0	0	0	0,0	22,6	0,0	21,8	10,7	0,0	0,0	0,0	0,0	0,0	
52621	51	TEL	Roberto Payán	0	0	0	1	0	0	0	0	1	0	0,0	0,0	0,0	16,0	0,0	0,0	0,0	0,0	15,5	0,0
52678	52	ABA	Samaniego	0	1	0	1	0	1	2	1	1	0	0,0	6,1	0,0	6,3	0,0	6,6	13,5	7,0	6,7	0,0
52685	53	RIO	San Bernardo	0	1	0	1	0	0	1	0	0	0,0	21,8	0,0	21,9	0,0	0,0	22,1	0,0	0,0	0,0	0,0
52687	54	JUA	San Lorenzo	0	1	0	1	0	0	1	0	1	0,0	11,4	0,0	11,3	0,0	0,0	11,1	0,0	10,8	10,7	
52693	55	RIO	San Pablo	1	0	0	0	0	2	2	0	1	0	12,0	0,0	0,0	0,0	0,0	25,0	25,1	0,0	12,4	0,0
52683	56	OCC	Sandoná	2	1	3	0	2	4	1	1	1	3	17,7	8,9	27,0	0,0	18,5	37,5	9,5	9,8	9,4	28,2
52696	57	SAN	Santa Bárbara	0	0	0	0	1	0	0	0	0	0,0	0,0	0,0	15,3	0,0	0,0	0,0	0,0	0,0	0,0	
52699	58	ABA	Santacruz	0	0	1	0	0	1	0	0	0	0,0	0,0	19,2	0,0	0,0	18,8	0,0	0,0	0,0	0,0	
52720	59	SAB	Sapuyes	0	0	2	0	0	0	0	0	0	0,0	0,0	54,6	0,0	0,0	0,0	0,0	0,0	0,0	0,0	
52786	60	COR	Taminango	0	0	1	0	0	1	0	1	0	0,0	0,0	11,0	0,0	0,0	11,1	0,0	11,1	0,0	0,0	
52788	61	CEN	Tangua	1	0	1	0	1	0	0	1	1	14,8	0,0	14,8	0,0	14,7	0,0	0,0	14,7	14,3	14,2	
52835	62	PAS	Tumaco	6	6	7	6	5	4	5	5	8	5	5,1	5,0	5,8	4,9	4,0	3,2	3,9	3,8	6,1	3,7
52838	63	SAB	Túquerres	0	3	3	2	2	2	3	4	3	0	0,0	13,4	13,4	8,9	8,8	8,8	13,2	17,6	12,9	0,0
52885	64	CEN	Yacuanquer	0	0	2	1	0	1	0	0	0	0,0	0,0	36,6	18,1	0,0	18,1	0,0	0,0	0,0	0,0	
			Sin informacion																				
TOTAL DEPARTAMENTO				57	59	64	73	59	54	69	67	69	58	7,1	7,3	7,9	8,9	7,2	6,5	8,3	8,1	8,1	6,8



**COMPARATIVO CASOS Y TASA DE MUERTES POR CANCER DE MAMA EN MUJERES DE 18 AÑOS Y MAS (Código CIE 10 - C50)
AÑO 2012 A 2021 (Último dato oficial)**

Fuente: DANE - Estadísticas Vitales, Subdirección de Salud Pública, Oficina de Epidemiología, IDSN

Código DANE	#	Región	Municipios	TOTAL DEFUNCIONES POR CANCER DE MAMA EN MUJERES DE 18 AÑOS Y MAS										TASA MORTALIDAD POR CANCER DE MAMA EN MUJERES DE 18 AÑOS Y MAS POR CADA 100.000 MUJERES DE 18 AÑOS Y MAS									
				2012	2013	2014	2015	2016	2017	2018	2019	2020	2021	2012	2013	2014	2015	2016	2017	2018	2019	2020	2021
52001	1	CEN	Pasto	26	30	25	34	22	35	38	46	33	40	17,7	20,2	16,6	22,3	14,3	22,5	23,5	28,3	19,7	23,5
52019	2	RIO	Albán	0	0	0	1	0	1	0	0	0	0	0,0	0,0	0,0	26,9	0,0	26,8	0,0	0,0	0,0	0,0
52022	3	EXP	Aldana	0	0	0	0	0	0	0	0	1	0	0,0	0,0	0,0	0,0	0,0	0,0	0,0	0,0	32,5	0,0
52036	4	OCC	Ancuyá	0	0	0	0	0	0	0	0	1	1	0,0	0,0	0,0	0,0	0,0	0,0	0,0	0,0	28,0	27,8
52051	5	JUA	Arboleda	0	0	0	0	0	1	0	0	1	0	0,0	0,0	0,0	0,0	0,0	33,0	0,0	0,0	31,2	0,0
52079	6	TEL	Barbacoas	1	0	0	0	1	0	0	0	1	1	7,3	0,0	0,0	0,0	6,6	0,0	0,0	0,0	6,1	6,0
52083	7	RIO	Belén	0	0	0	0	0	0	0	0	1	1	0,0	0,0	0,0	0,0	0,0	0,0	0,0	0,0	38,3	37,8
52110	8	JUA	Buesaco	0	0	0	1	2	2	1	0	0	1	0,0	0,0	0,0	11,3	22,3	22,1	11,1	0,0	0,0	10,6
52694	9	JUA	Cartago	0	0	0	0	0	0	0	0	0	0	0,0	0,0	0,0	0,0	0,0	0,0	0,0	0,0	0,0	0,0
52240	10	CEN	Chachagüí	0	1	0	0	0	1	0	1	0	0	0,0	18,6	0,0	0,0	0,0	17,6	0,0	17,2	0,0	0,0
52203	11	RIO	Colón Genova	0	0	1	0	0	0	0	0	1	0	0,0	0,0	31,4	0,0	0,0	0,0	0,0	0,0	30,2	0,0
52207	12	OCC	Consaca	0	0	0	2	0	0	0	1	1	0	0,0	0,0	0,0	37,2	0,0	0,0	18,0	17,5	0,0	0,0
52210	13	EXP	Contadero	0	0	0	0	0	0	0	0	2	1	0,0	0,0	0,0	0,0	0,0	0,0	0,0	68,8	34,1	
52215	14	EXP	Córdoba	0	0	0	0	0	1	0	0	1	1	0,0	0,0	0,0	0,0	0,0	17,3	0,0	0,0	16,5	16,3
52224	15	EXP	Cuaspué	0	0	0	1	0	0	0	0	1	0	0,0	0,0	0,0	30,3	0,0	0,0	0,0	0,0	27,9	0,0
52227	16	EXP	Cumbal	0	1	0	0	2	0	1	0	1	2	0,0	8,2	0,0	0,0	15,3	0,0	7,3	0,0	7,1	13,9
52233	17	COR	Cumbitara	0	1	0	0	1	0	0	0	0	0	0,0	47,1	0,0	0,0	46,2	0,0	0,0	0,0	0,0	0,0
52250	18	SAN	El Charco	0	0	0	1	1	0	0	0	1	0	0,0	0,0	0,0	16,0	15,9	0,0	0,0	0,0	15,4	0,0
52254	19	GUA	El Peñol	0	0	0	0	1	1	1	0	0	1	0,0	0,0	0,0	0,0	34,0	34,2	34,6	0,0	0,0	33,3
52256	20	COR	El Rosario	0	0	1	0	0	1	0	0	0	1	0,0	0,0	23,7	0,0	0,0	22,4	0,0	0,0	0,0	20,9
52258	21	RIO	El Tablón de Gómez	0	0	0	0	0	0	1	1	0	0	0,0	0,0	0,0	0,0	0,0	18,8	18,8	0,0	0,0	0,0
52260	22	GUA	El Tambo	3	0	0	3	1	3	0	2	3	0	49,9	0,0	0,0	51,1	17,2	52,7	0,0	36,3	52,0	0,0
52520	23	PAS	Francisco Pizarro	0	0	0	0	0	0	0	0	0	0	0,0	0,0	0,0	0,0	0,0	0,0	0,0	0,0	0,0	0,0
52287	24	EXP	Funes	0	0	2	0	0	0	0	0	1	0	0,0	0,0	74,3	0,0	0,0	0,0	0,0	0,0	35,4	0,0
52317	25	EXP	Guachucal	0	1	0	0	0	1	1	2	0	0	0,0	13,7	0,0	0,0	0,0	12,9	12,7	25,4	0,0	0,0
52320	26	SAB	Guaitarilla	0	0	1	1	1	0	0	0	0	0	0,0	0,0	22,0	21,9	22,2	0,0	0,0	0,0	0,0	0,0
52323	27	EXP	Gualmatán	0	1	0	1	0	0	1	1	1	2	0,0	35,4	0,0	34,7	0,0	0,0	33,9	33,8	32,8	64,9
52352	28	EXP	Illes	0	0	0	0	0	0	0	1	0	1	0,0	0,0	0,0	0,0	0,0	0,0	0,0	34,3	0,0	32,8
52354	29	SAB	Imués	0	1	0	1	0	0	0	0	1	0	0,0	32,7	0,0	32,1	0,0	0,0	0,0	0,0	30,8	0,0
52356	30	EXP	IpiALES	6	2	2	4	8	4	7	8	9	2	14,4	4,8	4,7	9,3	18,3	9,1	15,8	18,0	19,7	4,3
52378	31	RIO	La Cruz	0	0	2	0	2	0	2	2	2	1	0,0	0,0	27,2	0,0	26,9	0,0	27,1	27,0	26,3	13,0
52381	32	CEN	La Florida	0	0	0	0	1	0	0	0	1	0	0,0	0,0	0,0	0,0	24,4	0,0	0,0	0,0	23,8	0,0
52385	33	GUA	La Llanada	0	0	0	0	0	1	0	1	1	0	0,0	0,0	0,0	0,0	0,0	43,0	0,0	42,9	42,2	0,0
52390	34	SAN	La Tola	0	0	0	0	0	0	0	0	0	0	0,0	0,0	0,0	0,0	0,0	0,0	0,0	0,0	0,0	0,0
52399	35	JUA	La Unión	0	0	0	1	0	0	1	1	0	2	0,0	0,0	0,0	8,4	0,0	0,0	8,2	8,2	0,0	15,6
52405	36	COR	Leiva	0	0	0	0	0	1	0	0	0	0	0,0	0,0	0,0	0,0	0,0	30,5	0,0	0,0	0,0	0,0
52411	37	OCC	Linares	0	3	0	1	1	1	0	0	1	0	0,0	72,4	0,0	24,5	24,5	24,7	0,0	0,0	24,3	0,0
52418	38	GUA	Los Andes	1	1	0	1	0	1	1	0	1	0	29,1	28,1	0,0	28,0	0,0	28,1	28,4	0,0	27,8	0,0
52427	39	TEL	Magüi Payán	0	0	0	0	0	0	0	0	1	0	0,0	0,0	0,0	0,0	0,0	0,0	0,0	0,0	14,6	0,0
52435	40	PIE	Mallama	1	0	0	0	0	0	0	0	1	0	33,7	0,0	0,0	0,0	0,0	0,0	0,0	0,0	29,4	0,0
52473	41	SAN	Mosquera	0	0	0	0	0	0	0	1	0	0	0,0	0,0	0,0	0,0	0,0	0,0	0,0	24,6	0,0	0,0
52480	42	CEN	Nariño	0	1	0	0	0	0	1	0	0	1	0,0	58,8	0,0	0,0	0,0	0,0	59,2	0,0	0,0	57,0
52490	43	SAN	Olaya Herrera	0	0	0	0	0	0	0	1	0	0	0,0	0,0	0,0	0,0	0,0	0,0	0,0	13,5	0,0	0,0
52506	44	SAB	Ospina	0	0	0	0	1	0	0	0	0	1	0,0	0,0	0,0	0,0	36,0	0,0	0,0	0,0	34,3	0,0
52540	45	COR	Policarpa	0	0	0	0	0	1	1	1	0	0	0,0	0,0	0,0	0,0	0,0	27,9	27,8	27,9	0,0	0,0
52560	46	EXP	Potosí	0	0	0	1	0	0	0	1	1	0	0,0	0,0	0,0	25,2	0,0	0,0	0,0	25,8	24,7	0,0
52565	47	ABA	Providencia	0	0	0	0	1	0	0	0	0	0	0,0	0,0	0,0	0,0	45,1	0,0	0,0	0,0	0,0	0,0
52573	48	EXP	Puerres	1	0	0	1	0	0	0	0	0	0	29,3	0,0	0,0	29,9	0,0	0,0	0,0	0,0	0,0	0,0
52585	49	EXP	Pupiales	1	0	1	1	2	2	0	0	1	0	14,7	0,0	14,6	14,5	28,5	28,7	0,0	0,0	13,9	0,0
52612	50	PIE	Ricaurte	0	0	0	0	0	0	0	1	0	0	0,0	0,0	0,0	0,0	0,0	0,0	0,0	16,5	0,0	0,0
52621	51	TEL	Roberto Payán	1	0	0	0	1	0	0	0	0	1	29,4	0,0	0,0	0,0	27,5	0,0	0,0	0,0	0,0	25,5
52678	52	ABA	Samaniego	2	0	0	0	1	3	0	0	0	0	16,5	0,0	0,0	0,0	8,5	25,8	0,0	0,0	0,0	0,0
52685	53	RIO	San Bernardo	1	0	1	0	1	0	0	0	0	1	29,3	0,0	29,7	0,0	29,6	0,0	0,0	0,0	0,0	28,2
52687	54	JUA	San Lorenzo	1	0	0	0	1	0	1	1	1	0	16,2	0,0	0,0	0,0	15,2	0,0	14,8	14,7	14,3	0,0
52693	55	RIO	San Pablo	0	0	0	0	1	1	2	1	0	1	0,0	0,0	0,0	0,0	16,2	16,3	32,7	16,7	0,0	15,8
52683	56	OCC	Sandoná	2	2	0	1	0	1	0	1	2	1	23,2	23,1	0,0	11,7	0,0	11,8	0,0	12,3	23,6	11,7
52696	57	SAN	Santa Bárbara	0	0	0	0	0	0	0	0	0	0	0,0	0,0	0,0	0,0	0,0	0,0	0,0	0,0	0,0	0,0
52699	58	ABA	Santacruz	0	1	1	0	0	0	0	1	1	0	0,0	27,6	27,2	0,0	0,0	0,0	0,0	25,3	24,9	0,0
52720	59	SAB	Sapuyes	0	0	0	1	1	0	0	0	2	0	0,0	0,0	0,0	35,1	35,1	0,0	0,0	0,0	67,5	0,0
52786	60	COR	Taminango	0	1	0	0	0	0	0	0	1	0	0,0	14,5	0,0	0,0	0,0	0,0	0,0	0,0	13,8	0,0
52788	61	CEN	Tangua	0	0	1	1	0	0	0	0	1	1	0,0	0,0	19,7	19,5	0,0	0,0	0,0	0,0	18,3	18,1
52835	62	PAS	Tumaco	6	2	4	9	6	5	11	15	9	9	8,2	2,7	5,2	11,4	7,4	6,1	13,2	17,7	10,3	10,2
52838	63	SAB	Túquerres	3	2	0	1	2	0	0	0	3	1	18,4	12,1	0,0	5,9	11,7	0,0	0,0	0,0	16,8	5,5
52885	64	CEN	Yacuanquer	0	0	0	2	0	1	1	0	0	0	0,0	0,0	0,0	48,0	0,0	23,7	23,6	0,0	0,0	0,0
			Sin informacion																				
TOTAL DEPARTAMENTO				56	51	42	71	62	69	72	91	91	75	10,0	9,0	7,3	12,2	10,5	11,6</				



**COMPARATIVO CASOS Y TASA DE MUERTES POR CANCER DE CERVIX EN MUJERES DE 10 A 54 AÑOS (Código CIE 10 - C53)
AÑO 2012 A 2021 (Último dato oficial)**

Fuente: DANE - Estadísticas Vitales, Subdirección de Salud Pública, Oficina de Epidemiología, IDSN

Código DANE	#	Región	Municipios	TOTAL DEFUNCIONES POR CANCER DE CERVIX EN MUJERES DE 10 A 54 AÑOS										TASA MORTALIDAD POR CANCER DE CERVIX EN MUJERES DE 10 A 54 AÑOS POR CADA 100.000 MUJERES DE 10 A 54 AÑOS									
				2012	2013	2014	2015	2016	2017	2018	2019	2020	2021	2012	2013	2014	2015	2016	2017	2018	2019	2020	2021
52001	1	CEN	Pasto	5	9	10	10	5	14	9	16	11	11	3,6	6,5	7,2	7,2	3,6	10,1	6,5	11,6	7,8	7,8
52019	2	RIO	Albán	0	0	0	0	0	1	0	0	0	0	0,0	0,0	0,0	0,0	0,0	31,0	0,0	0,0	0,0	0,0
52022	3	EXP	Aldana	0	0	0	0	0	0	0	0	0	0	0,0	0,0	0,0	0,0	0,0	0,0	0,0	0,0	0,0	0,0
52036	4	OCC	Ancuyá	0	0	0	0	0	0	0	0	1	0	0,0	0,0	0,0	0,0	0,0	0,0	0,0	0,0	38,0	0,0
52051	5	JUA	Arboleda	0	0	0	0	0	1	0	0	1	0	0,0	0,0	0,0	0,0	0,0	37,1	0,0	0,0	36,1	0,0
52079	6	TEL	Barbacoas	1	0	0	0	0	0	0	0	1	0	6,2	0,0	0,0	0,0	0,0	0,0	0,0	0,0	5,6	0,0
52083	7	RIO	Belén	0	0	0	0	0	0	0	0	0	0	0,0	0,0	0,0	0,0	0,0	0,0	0,0	0,0	0,0	0,0
52110	8	JUA	Buesaco	0	0	0	0	0	0	0	0	0	0	0,0	0,0	0,0	0,0	0,0	0,0	0,0	0,0	0,0	0,0
52694	9	JUA	Cartago	0	0	0	0	0	0	0	0	0	0	0,0	0,0	0,0	0,0	0,0	0,0	0,0	0,0	0,0	0,0
52240	10	CEN	Chachagüí	0	1	0	0	0	0	0	0	0	1	0,0	20,4	0,0	0,0	0,0	0,0	0,0	0,0	0,0	19,8
52203	11	RIO	Colón Genova	0	0	1	0	0	0	0	0	0	0	0,0	0,0	36,2	0,0	0,0	0,0	0,0	0,0	0,0	0,0
52207	12	OCC	Consaca	0	0	0	0	0	0	0	0	1	0	0,0	0,0	0,0	0,0	0,0	0,0	0,0	0,0	21,4	0,0
52210	13	EXP	Contadero	0	0	0	0	0	0	0	0	0	0	0,0	0,0	0,0	0,0	0,0	0,0	0,0	0,0	0,0	0,0
52215	14	EXP	Córdoba	0	0	0	0	0	1	0	0	0	0	0,0	0,0	0,0	0,0	0,0	19,0	0,0	0,0	0,0	0,0
52224	15	EXP	Cuaspud	0	0	0	1	0	0	0	0	0	0	0,0	0,0	0,0	33,1	0,0	0,0	0,0	0,0	0,0	0,0
52227	16	EXP	Cumbal	0	0	0	0	1	0	1	0	0	1	0,0	0,0	0,0	0,0	8,1	0,0	7,9	0,0	0,0	7,7
52233	17	COR	Cumbitara	0	0	0	0	0	0	0	0	0	0	0,0	0,0	0,0	0,0	0,0	0,0	0,0	0,0	0,0	0,0
52250	18	SAN	El Charco	0	0	0	1	0	0	0	0	0	0	0,0	0,0	0,0	13,9	0,0	0,0	0,0	0,0	0,0	0,0
52254	19	GUA	El Peñol	0	0	0	0	1	1	1	0	0	0	0,0	0,0	0,0	0,0	39,6	40,5	41,2	0,0	0,0	0,0
52256	20	COR	El Rosario	0	0	0	0	0	0	0	0	0	0	0,0	0,0	0,0	0,0	0,0	0,0	0,0	0,0	0,0	0,0
52258	21	RIO	El Tablón de Gómez	0	0	0	0	0	0	1	0	0	0	0,0	0,0	0,0	0,0	0,0	0,0	20,5	0,0	0,0	0,0
52260	22	GUA	El Tambo	0	0	0	2	0	0	0	1	0	0	0,0	0,0	0,0	40,9	0,0	0,0	0,0	22,7	0,0	0,0
52520	23	PAS	Francisco Pizarro	0	0	0	0	0	0	0	0	0	0	0,0	0,0	0,0	0,0	0,0	0,0	0,0	0,0	0,0	0,0
52287	24	EXP	Funes	0	0	0	0	0	0	0	0	0	0	0,0	0,0	0,0	0,0	0,0	0,0	0,0	0,0	0,0	0,0
52317	25	EXP	Guachucal	0	1	0	0	0	1	1	2	0	1	0,0	15,2	0,0	0,0	0,0	14,9	14,8	29,9	0,0	14,6
52320	26	SAB	Guaitarilla	0	0	0	0	1	0	0	0	0	0	0,0	0,0	0,0	0,0	26,3	0,0	0,0	0,0	0,0	0,0
52323	27	EXP	Gualmatán	0	1	0	0	0	0	1	1	0	0	0,0	40,5	0,0	0,0	0,0	0,0	40,8	41,2	0,0	0,0
52352	28	EXP	Illes	0	0	0	0	0	0	0	1	0	0	0,0	0,0	0,0	0,0	0,0	0,0	0,0	39,6	0,0	0,0
52354	29	SAB	Imués	0	0	0	1	0	0	0	0	1	0	0,0	0,0	0,0	38,1	0,0	0,0	0,0	0,0	38,9	0,0
52356	30	EXP	Ipiales	4	0	0	2	4	0	6	3	5	2	10,1	0,0	0,0	5,0	10,0	0,0	14,8	7,5	12,2	4,8
52378	31	RIO	La Cruz	0	0	0	0	1	0	0	1	0	0	0,0	0,0	0,0	0,0	15,7	0,0	0,0	16,2	0,0	0,0
52381	32	CEN	La Florida	0	0	0	0	0	0	0	0	1	0	0,0	0,0	0,0	0,0	0,0	0,0	0,0	0,0	30,6	0,0
52385	33	GUA	La Llanada	0	0	0	0	0	0	0	0	1	0	0,0	0,0	0,0	0,0	0,0	0,0	0,0	0,0	46,2	0,0
52390	34	SAN	La Tola	0	0	0	0	0	0	0	0	0	0	0,0	0,0	0,0	0,0	0,0	0,0	0,0	0,0	0,0	0,0
52399	35	JUA	La Unión	0	0	0	0	0	0	0	0	0	0	0,0	0,0	0,0	0,0	0,0	0,0	0,0	0,0	0,0	0,0
52405	36	COR	Leiva	0	0	0	0	0	1	0	0	0	0	0,0	0,0	0,0	0,0	0,0	31,3	0,0	0,0	0,0	0,0
52411	37	OCC	Linares	0	1	0	0	0	1	0	0	0	1	0,0	28,4	0,0	0,0	0,0	30,4	0,0	0,0	0,0	30,9
52418	38	GUA	Los Andes	0	1	0	0	0	1	0	0	0	0	0,0	30,2	0,0	0,0	0,0	31,7	0,0	0,0	0,0	0,0
52427	39	TEL	Magüi Payán	0	0	0	0	0	0	0	0	0	0	0,0	0,0	0,0	0,0	0,0	0,0	0,0	0,0	0,0	0,0
52435	40	PIE	Mallama	1	0	0	0	0	0	0	0	1	0	35,7	0,0	0,0	0,0	0,0	0,0	0,0	0,0	33,6	0,0
52473	41	SAN	Mosquera	0	0	0	0	0	0	0	1	0	0	0,0	0,0	0,0	0,0	0,0	0,0	0,0	23,1	0,0	0,0
52480	42	CEN	Nariño	0	0	0	0	0	0	0	0	0	0	0,0	0,0	0,0	0,0	0,0	0,0	0,0	0,0	0,0	0,0
52490	43	SAN	Olaya Herrera	0	0	0	0	0	0	0	0	0	0	0,0	0,0	0,0	0,0	0,0	0,0	0,0	0,0	0,0	0,0
52506	44	SAB	Ospina	0	0	0	0	0	0	0	0	0	0	0,0	0,0	0,0	0,0	0,0	0,0	0,0	0,0	0,0	0,0
52540	45	COR	Policarpa	0	0	0	0	0	0	1	0	0	1	0,0	0,0	0,0	0,0	0,0	0,0	29,0	0,0	0,0	28,4
52560	46	EXP	Potosí	0	0	0	1	0	0	0	0	1	0	0,0	0,0	0,0	28,5	0,0	0,0	0,0	0,0	29,6	0,0
52565	47	ABA	Providencia	0	0	0	0	1	0	0	0	0	0	0,0	0,0	0,0	0,0	48,5	0,0	0,0	0,0	0,0	0,0
52573	48	EXP	Puerres	0	0	0	0	0	0	0	0	0	0	0,0	0,0	0,0	0,0	0,0	0,0	0,0	0,0	0,0	0,0
52585	49	EXP	Pupiales	0	0	1	0	0	0	0	0	0	0	0,0	0,0	17,2	0,0	0,0	0,0	0,0	0,0	0,0	0,0
52612	50	PIE	Ricaurte	0	0	0	0	0	0	0	1	0	0	0,0	0,0	0,0	0,0	0,0	0,0	0,0	15,5	0,0	0,0
52621	51	TEL	Roberto Payán	0	0	0	0	0	0	0	0	0	0	0,0	0,0	0,0	0,0	0,0	0,0	0,0	0,0	0,0	0,0
52678	52	ABA	Samaniego	2	0	0	0	1	2	0	0	0	0	17,5	0,0	0,0	0,0	9,6	19,6	0,0	0,0	0,0	0,0
52685	53	RIO	San Bernardo	1	0	0	0	0	0	0	0	0	0	31,2	0,0	0,0	0,0	0,0	0,0	0,0	0,0	0,0	0,0
52687	54	JUA	San Lorenzo	1	0	0	0	0	0	0	0	1	0	17,3	0,0	0,0	0,0	0,0	0,0	0,0	0,0	16,8	0,0
52693	55	RIO	San Pablo	0	0	0	0	0	0	0	0	0	0	0,0	0,0	0,0	0,0	0,0	0,0	0,0	0,0	0,0	0,0
52683	56	OCC	Sandoná	1	1	0	1	0	1	0	0	1	1	13,2	13,4	0,0	13,8	0,0	14,4	0,0	0,0	14,6	14,7
52696	57	SAN	Santa Bárbara	0	0	0	0	0	0	0	0	0	0	0,0	0,0	0,0	0,0	0,0	0,0	0,0	0,0	0,0	0,0
52699	58	ABA	Santacruz	0	0	0	0	0	0	0	0	0	0	0,0	0,0	0,0	0,0	0,0	0,0	0,0	0,0	0,0	0,0
52720	59	SAB	Sapuyes	0	0	0	0	0	0	0	0	1	0	0,0	0,0	0,0	0,0	0,0	0,0	0,0	0,0	40,8	0,0
52786	60	COR	Taminango	0	1	0	0	0	0	0	0	0	2	0,0	16,4	0,0	0,0	0,0	0,0	0,0	0,0	0,0	33,8
52788	61	CEN	Tangua	0	0	1	0	0	0	0	0	0	0	0,0	0,0	22,2	0,0	0,0	0,0	0,0	0,0	0,0	0,0
52835	62	PAS	Tumaco	3	1	3	2	4	3	5	6	4	0	3,8	1,2	3,6	2,4	4,7	3,5	5,8	6,9	4,5	0,0
52838	63	SAB	Túquerres	0	1	0	0	1	0	0	0	0	0	0,0	6,6	0,0	0,0	6,6	0,0	0,0	0,0	0,0	0,0
52885	64	CEN	Yacuanquer	0	0	0	2	0	1	0	0	0	0	0,0	0,0	0,0	53,1	0,0	26,8	0,0	0,0	0,0	0,0
			Sin informacion																				
TOTAL DEPARTAMENTO				19	18	16	23	20	29	26	33	32	21	3,5	3,3	2,9	4,2	3,6	5,3	4,7	6,0	5,7	3,7



**COMPARATIVO CASOS Y TASA DE MUERTES POR NEOPLASIAS
AÑO 2012 A 2021 (Último dato oficial)**

Fuente: DANE - Estadísticas Vitales, Subdirección de Salud Pública, Oficina de Epidemiología, IDSN

Código DANE	#	Región	Municipios	TOTAL DEFUNCIONES POR NEOPLASIAS										TASA DE MORTALIDAD POR NEOPLASIAS POR CADA 100.000 Hb									
				2012	2013	2014	2015	2016	2017	2018	2019	2020	2021	2012	2013	2014	2015	2016	2017	2018	2019	2020	2021
52001	1	CEN	Pasto	380	409	426	510	465	465	494	526	510	523	99,4	106,5	110,4	131,7	119,5	119,0	125,7	133,9	126,8	128,9
52019	2	RIO	Albán	6	7	5	9	11	11	9	6	13	10	57,9	68,5	49,5	90,6	112,2	112,2	93,3	63,5	132,5	101,4
52022	3	EXP	Aldana	4	6	5	9	5	5	3	6	10	4	56,7	84,2	69,1	124,2	69,1	68,0	40,6	81,4	132,2	52,4
52036	4	OCC	Ancuyá	4	11	11	13	14	14	10	9	4	4	42,9	119,1	121,5	145,4	158,2	159,9	113,6	103,7	44,9	44,8
52051	5	JUA	Arboleda	3	4	7	8	12	12	4	1	7	8	36,2	48,1	83,7	95,2	142,9	142,9	47,4	11,9	80,0	89,7
52079	6	TEL	Barbacoas	14	11	6	9	12	12	8	8	5	13	27,8	21,4	11,5	16,9	22,2	21,9	14,4	14,2	8,8	22,6
52083	7	RIO	Belén	9	8	10	7	11	11	10	6	11	8	153,7	135,2	167,4	116,7	177,9	175,3	158,2	95,1	169,9	122,5
52110	8	JUA	Buesaco	15	18	21	18	17	17	17	21	18	25	63,5	75,9	88,4	75,7	71,3	71,1	71,1	87,8	73,8	101,7
52694	9	JUA	Cartago	2	6	8	2	5	5	9	8	8	7	30,5	90,6	120,4	29,9	74,5	73,4	131,5	117,1	114,7	99,7
52240	10	CEN	Chachagüí	12	13	16	8	11	11	11	21	14	14	81,7	87,7	107,2	53,1	72,6	72,3	71,6	137,0	89,7	89,2
52203	11	RIO	Colón Genova	10	6	6	7	10	10	12	9	15	14	115,3	69,5	68,8	80,7	116,4	117,2	140,7	107,1	173,2	160,3
52207	12	OCC	Consaca	9	11	16	14	11	11	9	11	12	8	67,3	81,8	118,6	103,0	80,4	80,4	65,3	79,9	85,1	56,3
52210	13	EXP	Contadero	8	9	9	4	9	9	9	11	11	5	112,9	126,4	125,8	55,4	124,9	124,3	123,8	151,7	148,3	66,9
52215	14	EXP	Córdoba	9	5	7	15	13	13	10	12	11	11	60,2	33,2	46,1	98,3	84,7	84,2	64,4	77,4	69,3	68,7
52224	15	EXP	Cuaspud	3	4	9	6	6	6	3	15	12	4	34,4	45,3	100,5	66,9	66,6	65,6	32,6	163,1	127,4	42,1
52227	16	EXP	Cumbal	16	18	14	19	23	23	32	21	28	26	48,0	53,0	40,6	54,1	64,3	63,4	86,8	56,8	74,1	68,1
52233	17	COR	Cumbitara	5	4	0	5	11	4	5	3	0	2	81,7	65,9	0,0	83,1	184,8	67,4	84,1	51,3	0,0	33,0
52250	18	SAN	El Charco	3	4	5	2	3	3	5	3	7	6	13,1	17,5	21,9	8,8	13,3	13,3	22,2	13,3	30,7	26,2
52254	19	GUA	El Peñol	7	3	4	7	10	10	8	4	3	7	85,2	37,0	50,1	89,3	130,8	132,5	107,4	53,7	39,6	91,9
52256	20	COR	El Rosario	1	6	9	2	5	5	3	1	4	6	8,5	50,9	75,8	16,7	41,4	41,0	24,4	8,2	31,8	47,2
52258	21	RIO	El Tablón de Gómez	1	3	8	6	14	4	9	11	5	8	7,3	21,7	57,4	42,8	98,9	28,1	62,8	76,9	34,1	54,0
52260	22	GUA	El Tambo	14	18	17	19	13	13	12	24	14	12	87,3	114,4	110,1	124,9	87,1	89,7	84,0	171,6	96,3	82,1
52520	23	PAS	Francisco Pizarro	5	5	1	1	0	0	3	1	3	1	37,8	37,2	7,4	7,3	0,0	0,0	21,1	7,1	20,6	6,8
52287	24	EXP	Funes	10	10	10	6	3	3	7	4	6	9	135,7	135,6	136,6	83,4	41,9	41,8	96,9	55,8	81,8	121,9
52317	25	EXP	Guachucal	10	8	12	8	11	11	19	11	20	18	54,1	42,9	63,7	42,1	57,6	57,0	97,7	56,7	100,4	89,6
52320	26	SAB	Guaitarilla	1	9	11	16	12	12	15	18	20	7	8,2	74,1	91,2	133,5	102,4	103,7	129,5	157,6	170,9	59,5
52323	27	EXP	Gualmatán	6	7	3	11	11	11	7	8	10	9	86,3	100,5	43,1	158,2	158,2	157,3	99,2	113,5	138,7	123,9
52352	28	EXP	Illes	3	5	9	9	8	8	7	11	7	7	38,8	64,8	116,7	117,0	104,8	104,8	91,4	143,9	89,7	89,1
52354	29	SAB	Imués	96	7	5	12	6	6	11	11	10	10	###	90,6	64,8	156,5	78,8	78,6	143,7	146,1	128,6	128,0
52356	30	EXP	Ipiales	25	86	86	85	102	102	101	105	116	112	22,4	76,5	76,0	74,6	88,9	88,4	87,0	90,5	97,9	93,8
52378	31	RIO	La Cruz	6	21	31	13	19	19	20	24	29	29	31,2	109,9	163,0	68,6	100,1	101,2	106,6	128,4	152,1	151,4
52381	32	CEN	La Florida	4	9	10	4	16	16	10	14	14	10	38,5	86,4	97,0	39,0	157,3	158,6	99,0	140,2	136,5	96,9
52385	33	GUA	La Llanada	28	1	3	5	4	4	1	6	2	3	417,8	14,9	45,2	75,8	61,1	61,4	15,4	92,6	30,5	45,7
52390	34	SAN	La Tola	5	0	0	0	0	0	0	2	5		65,3	0,0	0,0	0,0	0,0	0,0	0,0	26,9	66,4	0,0
52399	35	JUA	La Unión	13	25	30	33	26	26	29	27	33	37	42,3	80,8	96,4	105,3	82,7	81,8	91,0	84,9	101,3	112,7
52405	36	COR	Leiva	7	1	3	6	6	6	5	7	5		70,8	10,1	30,4	60,7	61,2	61,4	51,2	72,5	50,3	0,0
52411	37	OCC	Linares	1	12	8	12	13	13	8	8	8	14	9,1	110,4	74,6	113,8	124,2	126,2	78,2	79,2	77,3	134,9
52418	38	GUA	Los Andes	11	9	8	9	8	8	7	8	10	4	108,0	89,3	79,6	91,1	82,2	83,2	73,3	85,3	103,9	41,5
52427	39	TEL	Magüi Payán	2	1	1	1	0	0	1	2	1		9,3	4,5	4,4	4,3	0,0	0,0	4,0	7,9	3,9	0,0
52435	40	PIE	Mallama	8	5	4	10	4	4	10	8	11	8	93,4	58,0	45,8	113,2	45,1	44,8	111,4	89,3	119,7	86,2
52473	41	SAN	Mosquera	1	0	2	2	0	0	0	2	1	4	9,0	0,0	17,6	17,3	0,0	0,0	0,0	16,3	8,1	32,3
52480	42	CEN	Nariño	3	4	3	10	5	5	10	5	8	5	66,3	88,7	67,4	229,8	115,7	115,2	229,1	114,8	180,7	112,0
52490	43	SAN	Olaya Herrera	1	4	2	3	4	4	6	6	7	4	3,8	15,2	7,7	11,6	15,5	15,7	23,7	23,7	27,1	15,4
52506	44	SAB	Ospina	1	6	2	5	7	7	1	5	10	1	14,1	84,5	28,2	70,9	98,3	98,6	14,1	71,0	138,4	13,7
52540	45	COR	Policarpa	9	1	5	2	6	6	4	7	4	6	92,0	10,2	51,0	20,3	60,6	60,8	40,4	71,2	39,6	58,9
52560	46	EXP	Potosí	1	10	6	13	7	7	5	12	18	10	9,0	91,2	55,4	121,6	66,1	67,0	48,0	117,7	170,4	94,5
52565	47	ABA	Providencia	15	1	1	3	3	3	1	5	1	6	223,8	15,4	15,8	49,5	50,8	52,1	17,9	89,9	17,7	104,9
52573	48	EXP	Puerres	17	6	10	10	8	8	7	8	9	4	189,9	67,3	112,8	114,0	92,7	93,5	81,6	94,7	103,3	45,8
52585	49	EXP	Pupiales	1	9	14	18	21	21	22	26	15	12	5,7	51,2	80,1	102,5	118,7	120,3	125,8	150,0	84,2	66,9
52612	50	PIE	Ricaurte	2	10	5	5	7	7	10	9	7	7	11,3	55,5	27,2	26,8	36,8	36,2	50,9	45,3	34,7	34,5
52621	51	TEL	Roberto Payán	14	3	1	1	2	2	2	3	2	2	113,7	24,3	8,0	8,0	15,9	15,8	15,8	23,7	15,4	15,3
52678	52	ABA	Samaniego	21	24	21	18	14	14	21	18	20	16	63,0	73,5	65,7	57,4	45,6	46,4	71,4	63,4	67,6	54,1
52685	53	RIO	San Bernardo	3	25	9	4	4	4	6	3	5	8	31,6	265,6	96,2	42,8	43,1	43,3	65,2	32,7	53,4	84,7
52687	54	JUA	San Lorenzo	10	9	20	12	12	12	20	10	27	13	55,2	49,6	110,3	65,7	65,2	65,0	108,3	54,2	143,1	68,3
52693	55	RIO	San Pablo	21	12	16	12	23	23	20	19	16	14	129,0	74,2	99,7	75,4	146,5	148,8	130,0	126,4	102,7	89,6
52683	56	OCC	Sandoná	2	15	24	17	26	26	19	24	26	29	8,8	66,8	108,4	78,1	120,9	123,0	91,5	118,9	124,1	138,2
52696	57	SAN	Santa Bárbara	2	6	1	0	0	0	0	2	1	3	15,8	46,9	7,7	0,0	0,0	0,0	0,0	15,0	7,3	21,6
52699	58	ABA	Santacruz	4	2	10	5	8	8	1	3	10	5	38,3	19,0	95,1	47,2	74,8	74,5	9,3	27,4	90,6	44,9
52720	59	SAB	Sapuyes	3	3	13	7	5	5	3	6	7	2	41,0	41,1	178,0	95,2	68,4	68,3	40,8	82,5	93,5	26,5
52786	60	COR	Taminango	7	13	9	6	9	9	10	15	13	9	38,5	71,7	49,6	33,3	50,1	50,4	56,0	84,0	71,6	49,3
52788	61	CEN	Tangua	10	13	15	7	8	8	12	10	11	14	75,0	97,6	112,4	52,3	59,6	59,7	88,8	74,6	79,8	100,8
52835	62	PAS	Tumaco	101	86	99	114	100	100	113	104	107											



**COMPARATIVO CASOS Y TASA DE MUERTES POR TUMOR MALIGNO DEL COLON
AÑO 2012 A 2021 (Último dato oficial)**

Fuente: DANE - Estadísticas Vitales, Subdirección de Salud Pública, Oficina de Epidemiología, IDSN

Código DANE	#	Región	Municipios	TOTAL DEFUNCIONES POR TUMOR MALIGNO DEL COLON											TASA MORTALIDAD POR TUMOR MALIGNO DEL COLON POR CADA 100.000 Hb										
				2012	2013	2014	2015	2016	2017	2018	2019	2020	2021	2012	2013	2014	2015	2016	2017	2018	2019	2020	2021		
52001	1	CEN	Pasto	26	19	23	22	31	26	30	28	40	24	6,8	4,9	6,0	5,7	8,0	6,7	7,6	7,1	9,9	5,9		
52019	2	RIO	Albán	2	0	0	1	0	1	0	0	1	1	19,3	0,0	0,0	10,1	0,0	10,2	0,0	0,0	10,2	10,1		
52022	3	EXP	Aldana	1	1	0	1	0	0	0	0	0	1	14,2	14,0	0,0	13,8	0,0	0,0	0,0	0,0	0,0	13,1		
52036	4	OCC	Ancuyá	0	0	0	0	1	1	1	0	0	0	0,0	0,0	0,0	0,0	11,3	11,4	11,4	0,0	0,0	0,0		
52051	5	JUA	Arboleda	0	0	0	1	1	1	0	0	0	1	0,0	0,0	0,0	11,9	11,9	11,9	0,0	0,0	0,0	11,2		
52079	6	TEL	Barbacoas	0	1	0	0	0	1	1	0	0	0	0,0	1,9	0,0	0,0	0,0	1,8	1,8	0,0	0,0	0,0		
52083	7	RIO	Belén	0	0	1	2	1	0	0	0	0	0	0,0	0,0	16,7	33,3	16,2	0,0	0,0	0,0	0,0	0,0		
52110	8	JUA	Buesaco	0	0	1	0	2	0	2	2	0	0	0,0	0,0	4,2	0,0	8,4	0,0	8,4	8,4	0,0	0,0		
52694	9	JUA	Cartago	1	0	0	0	0	0	0	0	1	0	15,3	0,0	0,0	0,0	0,0	0,0	0,0	0,0	14,3	0,0		
52240	10	CEN	Chachagüí	2	0	0	0	0	0	0	1	0	4	13,6	0,0	0,0	0,0	0,0	0,0	0,0	6,5	0,0	25,5		
52203	11	RIO	Colón Genova	1	0	0	0	1	1	1	0	1	0	11,5	0,0	0,0	0,0	11,6	11,7	11,7	0,0	11,5	0,0		
52207	12	OCC	Consaca	1	1	0	0	0	1	0	0	0	0	7,5	7,4	0,0	0,0	0,0	7,3	0,0	0,0	0,0	0,0		
52210	13	EXP	Contadero	0	0	1	0	1	1	0	0	0	0	0,0	0,0	14,0	0,0	13,9	13,8	0,0	0,0	0,0	0,0		
52215	14	EXP	Córdoba	0	0	0	0	0	0	0	0	0	0	0,0	0,0	0,0	0,0	0,0	0,0	0,0	0,0	0,0	0,0		
52224	15	EXP	Cusapud	0	0	2	0	0	1	0	0	1	0	0,0	0,0	22,3	0,0	0,0	10,9	0,0	0,0	10,6	0,0		
52227	16	EXP	Cumbal	0	0	1	1	1	2	1	0	0	2	0,0	0,0	2,9	2,8	2,8	5,5	2,7	0,0	0,0	5,2		
52233	17	COR	Cumbitara	1	0	0	2	0	1	0	0	0	0	16,3	0,0	0,0	33,2	0,0	16,8	0,0	0,0	0,0	0,0		
52250	18	SAN	El Charco	0	0	0	0	0	0	0	0	0	0	0,0	0,0	0,0	0,0	0,0	0,0	0,0	0,0	0,0	0,0		
52254	19	GUA	El Peñol	0	0	0	0	0	0	1	0	0	0	0,0	0,0	0,0	0,0	0,0	0,0	13,4	0,0	0,0	0,0		
52256	20	COR	El Rosario	0	1	0	0	0	1	0	0	1	0	0,0	8,5	0,0	0,0	0,0	8,2	0,0	0,0	8,0	0,0		
52258	21	RIO	El Tablón de Gómez	0	1	0	0	0	1	0	1	0	0	0,0	7,2	0,0	0,0	0,0	7,0	0,0	7,0	0,0	0,0		
52260	22	GUA	El Tambo	0	0	0	1	1	0	1	1	1	0	0,0	0,0	0,0	6,6	6,7	0,0	7,0	7,2	6,9	0,0		
52520	23	PAS	Francisco Pizarro	0	0	0	0	0	0	0	0	0	0	0,0	0,0	0,0	0,0	0,0	0,0	0,0	0,0	0,0	0,0		
52287	24	EXP	Funes	0	1	0	1	0	1	0	1	0	0	0,0	13,6	0,0	13,9	0,0	13,9	0,0	14,0	0,0	0,0		
52317	25	EXP	Guachucal	0	1	0	0	1	1	2	0	2	0	0,0	5,4	0,0	0,0	5,2	5,2	10,3	0,0	10,0	0,0		
52320	26	SAB	Guaitrilla	0	0	1	3	0	0	1	0	3	0	0,0	0,0	8,3	25,0	0,0	0,0	8,6	0,0	25,6	0,0		
52323	27	EXP	Gualmatán	0	0	0	0	1	2	0	0	0	0	0,0	0,0	0,0	0,0	14,4	28,6	0,0	0,0	0,0	0,0		
52352	28	EXP	Illes	0	1	0	0	0	0	0	1	0	1	0,0	13,0	0,0	0,0	0,0	0,0	0,0	13,1	0,0	12,7		
52354	29	SAB	Imués	0	0	0	0	1	1	0	0	2	0	0,0	0,0	0,0	0,0	13,1	13,1	0,0	0,0	25,7	0,0		
52356	30	EXP	Ipiales	4	1	2	1	4	4	10	5	6	4	3,6	0,9	1,8	0,9	3,5	3,5	8,6	4,3	5,1	3,3		
52378	31	RIO	La Cruz	3	0	3	2	1	1	0	1	0	0	15,6	0,0	15,8	10,6	5,3	5,3	0,0	5,3	0,0	0,0		
52381	32	CEN	La Florida	0	0	0	0	0	0	0	1	0	0	0,0	0,0	0,0	0,0	0,0	0,0	10,0	0,0	0,0	0,0		
52385	33	GUA	La Llanada	0	1	0	0	1	0	0	1	0	0	0,0	14,9	0,0	0,0	15,3	0,0	0,0	15,4	0,0	0,0		
52390	34	SAN	La Tola	0	0	0	0	0	0	0	0	0	0	0,0	0,0	0,0	0,0	0,0	0,0	0,0	0,0	0,0	0,0		
52399	35	JUA	La Unión	2	2	1	2	3	2	0	3	4	0	6,5	6,5	3,2	6,4	9,5	6,3	0,0	9,4	12,3	0,0		
52405	36	COR	Leiva	0	1	0	1	0	1	1	1	0	0	0,0	10,1	0,0	10,1	0,0	10,2	10,2	10,4	0,0	0,0		
52411	37	OCC	Linares	2	0	0	2	0	0	0	0	0	0	18,2	0,0	0,0	19,0	0,0	0,0	0,0	0,0	0,0	0,0		
52418	38	GUA	Los Andes	2	0	0	0	0	0	0	0	0	0	19,6	0,0	0,0	0,0	0,0	0,0	0,0	0,0	0,0	0,0		
52427	39	TEL	Magüí Payán	0	0	0	0	0	0	0	0	0	0	0,0	0,0	0,0	0,0	0,0	0,0	0,0	0,0	0,0	0,0		
52435	40	PIE	Mallama	0	1	0	2	2	0	0	0	2	1	0,0	11,6	0,0	22,6	22,5	0,0	0,0	0,0	21,8	10,8		
52473	41	SAN	Mosquera	0	0	0	0	0	0	0	0	0	0	0,0	0,0	0,0	0,0	0,0	0,0	0,0	0,0	0,0	0,0		
52480	42	CEN	Nariño	1	0	0	0	0	0	0	0	0	0	22,1	0,0	0,0	0,0	0,0	0,0	0,0	0,0	0,0	0,0		
52490	43	SAN	Olaya Herrera	0	0	0	1	0	0	0	0	1	0	0,0	0,0	0,0	3,9	0,0	0,0	0,0	0,0	0,0	3,9		
52506	44	SAB	Ospina	0	0	0	0	0	2	0	0	0	0	0,0	0,0	0,0	0,0	0,0	28,2	0,0	0,0	0,0	0,0		
52540	45	COR	Policarpa	0	0	2	0	0	0	0	1	0	0	0,0	0,0	20,4	0,0	0,0	0,0	10,2	0,0	10,2	0,0		
52560	46	EXP	Potosí	0	0	0	0	0	1	1	0	2	0	0,0	0,0	0,0	0,0	0,0	9,6	9,6	0,0	18,9	0,0		
52565	47	ABA	Providencia	0	0	0	0	0	0	0	0	0	0	0,0	0,0	0,0	0,0	0,0	0,0	0,0	0,0	0,0	0,0		
52573	48	EXP	Puerres	0	0	1	0	0	0	2	0	0	0	0,0	0,0	11,3	0,0	0,0	0,0	23,3	0,0	0,0	0,0		
52585	49	EXP	Pupiales	0	0	3	0	0	0	0	1	1	1	0,0	0,0	17,2	0,0	0,0	0,0	5,8	5,6	5,6	5,6		
52612	50	PIE	Ricaurte	0	1	1	0	0	0	1	1	0	0	0,0	5,5	5,4	0,0	0,0	0,0	5,1	5,0	0,0	0,0		
52621	51	TEL	Roberto Payán	0	0	0	0	0	0	1	0	0	0	0,0	0,0	0,0	0,0	0,0	0,0	7,9	0,0	0,0	0,0		
52678	52	ABA	Samaniego	0	0	1	1	0	1	0	0	0	2	0,0	0,0	3,1	3,2	0,0	3,3	0,0	0,0	0,0	6,8		
52685	53	RIO	San Bernardo	0	1	0	0	0	0	1	0	1	0	0,0	10,6	0,0	0,0	0,0	0,0	10,9	0,0	10,7	0,0		
52687	54	JUA	San Lorenzo	0	0	3	2	0	0	1	0	1	0	0,0	0,0	16,5	10,9	0,0	0,0	5,4	0,0	5,3	0,0		
52693	55	RIO	San Pablo	2	0	2	1	0	2	0	0	2	0	12,3	0,0	12,5	6,3	0,0	12,9	0,0	0,0	12,8	0,0		
52683	56	OCC	Sandoná	4	0	1	1	0	2	3	2	1	2	17,6	0,0	4,5	4,6	0,0	9,5	14,4	9,9	4,8	9,5		
52696	57	SAN	Santa Bárbara	0	0	0	0	0	0	0	0	0	0	0,0	0,0	0,0	0,0	0,0	0,0	0,0	0,0	0,0	0,0		
52699	58	ABA	Santacruz	0	0	0	0	0	0	0	0	1	0	0,0	0,0	0,0	0,0	0,0	0,0	0,0	0,0	9,1	0,0		
52720	59	SAB	Sapuyes	0	1	2	0	0	1	0	0	0	0	0,0	13,7	27,4	0,0	0,0	13,7	0,0	0,0	0,0	0,0		
52786	60	COR	Taminango	1	1	1	1	2	0	1	2	2	0	5,5	5,5	5,5	5,5	11,1	0,0	5,6	11,2	11,0	0,0		
52788	61	CEN	Tangua	0	0	0	0	0	0	0	0	0	0	0,0	0,0	0,0	0,0	0,0	0,0	0,0	0,0	0,0	0,0		
52835	62	PAS	Tumaco	2	3	5	2	4	0	4	4	5	2	0,9	1,3	2,1	0,8	1,6	0,0	1,6	1,6	1,9	0,8		
52838	63	SAB	Túquerres	3	1	2	0	3	3	1	3	3	2	6,8	2,3	4,5	0,0	6,7	6,7	2,2	6,7	6,6	4,4		
52885	64	CEN	Yacuanquer	0	1	0	0	0	0	0	1	0	3	0,0	9,3	0,0	0,0	0,0	0,0	0,0	9,1	0,0	26,6		
			Sin información	0	1	0	0	0	0	0	0	0	0												
			TOTAL DEPARTAMENTO	61	43	60	54	63	64	68	62	84	52	3,8	2,7	3,7	3,4	3,9	3,9	4,2	3,8	5,0	3,1		



COMPARATIVO CASOS Y TASA DE MUERTES POR TUMOR MALIGNO DE LOS ORGANOS DIGESTIVOS Y DEL PERITONEO, EXCLUYENDO ESTÓMAGO Y COLON
AÑO 2012 A 2021 (Último dato oficial)

Fuente: DANE - Estadísticas Vitales, Subdirección de Salud Pública, Oficina de Epidemiología, IDSN

Código DANE	#	Región	Municipios	TOTAL DEFUNCIONES POR DE LOS ÓRGANOS DIGESTIVOS Y DEL PERITONEO, EXCLUYENDO ESTÓMAGO Y COLON										TASA MORTALIDAD POR DE LOS ÓRGANOS DIGESTIVOS Y DEL PERITONEO, EXCLUYENDO ESTÓMAGO Y COLON POR CADA 100.000 Hb									
				2012	2013	2014	2015	2016	2017	2018	2019	2020	2021	2012	2013	2014	2015	2016	2017	2018	2019	2020	2021
52001	1	CEN	Pasto	55	65	73	104	83	72	79	74	73	72	14,4	16,9	18,9	26,8	21,3	18,4	20,1	18,8	18,2	17,7
52019	2	RIO	Albán	1	3	1	2	2	2	4	1	2	2	9,7	29,3	9,9	20,1	20,4	20,4	41,5	10,6	20,4	20,3
52022	3	EXP	Aldana	0	1	1	2	3	0	2	0	0	0	0,0	14,0	13,8	27,6	41,5	0,0	27,1	0,0	0,0	0,0
52036	4	OCC	Ancuyá	0	3	3	3	2	3	0	3	1	1	0,0	32,5	33,1	33,6	22,6	34,3	0,0	34,6	11,2	11,2
52051	5	JUA	Arboleda	2	0	1	1	1	1	1	0	1	1	24,1	0,0	12,0	11,9	11,9	11,9	11,8	0,0	11,4	11,2
52079	6	TEL	Barbacoas	2	2	1	3	2	3	0	1	1	1	4,0	3,9	1,9	5,6	3,7	5,5	0,0	1,8	1,8	1,7
52083	7	RIO	Belén	3	2	0	2	1	1	3	1	2	2	51,2	33,8	0,0	33,3	16,2	15,9	47,5	15,8	30,9	30,6
52110	8	JUA	Buesaco	0	2	1	3	0	4	3	4	3	2	0,0	8,4	4,2	12,6	0,0	16,7	12,5	16,7	12,3	8,1
52694	9	JUA	Cartago	0	1	4	0	1	0	1	3	1	0	0,0	15,1	60,2	0,0	14,9	0,0	14,6	43,9	14,3	0,0
52240	10	CEN	Chachagüí	0	2	4	4	5	1	3	4	3	3	0,0	13,5	26,8	26,6	33,0	6,6	19,5	26,1	19,2	19,1
52203	11	RIO	Colón Genova	1	1	0	2	2	1	1	3	3	3	11,5	11,6	0,0	23,0	23,3	11,7	11,7	35,7	34,6	34,4
52207	12	OCC	Conscaca	2	2	5	1	1	4	2	2	2	2	15,0	14,9	37,1	7,4	7,3	29,3	14,5	14,5	14,2	14,1
52210	13	EXP	Contadero	1	2	2	0	0	0	1	1	2	2	14,1	28,1	28,0	0,0	0,0	0,0	13,8	13,8	27,0	26,8
52215	14	EXP	Córdoba	1	3	3	0	3	4	1	1	4	4	6,7	19,9	19,8	0,0	19,5	25,9	6,4	6,5	25,2	25,0
52224	15	EXP	Cuaspud	0	1	0	0	1	0	1	2	1	1	0,0	11,3	0,0	0,0	11,1	0,0	10,9	21,7	10,6	10,5
52227	16	EXP	Cumbal	4	5	2	3	5	6	5	4	6	6	12,0	14,7	5,8	8,5	14,0	16,5	13,6	10,8	15,9	15,7
52233	17	COR	Cumbitara	1	1	0	1	1	0	1	1	0	3	16,3	16,5	0,0	16,6	16,8	0,0	16,8	17,1	0,0	49,4
52250	18	SAN	El Charco	1	1	1	0	0	0	0	0	2	2	4,4	4,4	4,4	0,0	0,0	0,0	0,0	0,0	8,8	8,7
52254	19	GUA	El Peñol	1	1	0	1	0	0	2	0	0	0	12,2	12,3	0,0	12,8	0,0	0,0	26,9	0,0	0,0	0,0
52256	20	COR	El Rosario	0	0	0	0	0	1	0	0	0	0	0,0	0,0	0,0	0,0	0,0	8,2	0,0	0,0	0,0	0,0
52258	21	RIO	El Tablón de Gómez	0	1	1	0	2	1	1	2	1	1	0,0	7,2	7,2	0,0	14,1	7,0	7,0	14,0	6,8	6,8
52260	22	GUA	El Tambo	1	2	7	0	7	1	0	2	1	1	6,2	12,7	45,3	0,0	46,9	6,9	0,0	14,3	6,9	6,8
52203	23	PAS	Francisco Pizarro	0	0	1	0	0	0	0	0	1	0	0,0	0,0	7,4	0,0	0,0	0,0	0,0	0,0	6,9	0,0
52287	24	EXP	Funes	0	1	2	1	3	1	4	2	1	1	0,0	13,6	27,3	13,9	41,9	13,9	55,4	27,9	13,6	13,5
52317	25	EXP	Guachucal	2	0	2	4	2	0	5	1	4	0	10,8	0,0	10,6	21,1	10,5	0,0	25,7	5,2	20,1	0,0
52320	26	SAB	Guaitarilla	2	2	0	4	5	1	5	2	7	7	16,3	16,5	0,0	33,4	42,7	8,6	43,2	17,5	59,8	59,5
52323	27	EXP	Gualmatán	0	0	1	1	2	0	2	3	2	2	0,0	0,0	14,4	14,4	28,8	0,0	28,3	42,6	27,7	27,5
52352	28	EXP	Iles	1	0	0	1	0	1	0	4	2	2	12,9	0,0	0,0	13,0	0,0	13,1	0,0	52,3	25,6	25,5
52354	29	SAB	Imués	1	2	0	1	2	0	6	1	2	2	12,9	25,9	0,0	13,0	26,3	0,0	78,4	13,3	25,7	25,6
52356	30	EXP	Ipiales	16	12	12	14	18	23	17	24	27	27	14,3	10,7	10,6	12,3	15,7	19,9	14,6	20,7	22,8	22,6
52378	31	RIO	La Cruz	4	0	6	0	6	4	3	2	2	2	20,8	0,0	31,5	0,0	31,6	21,3	16,0	10,7	10,5	10,4
52381	32	CEN	La Florida	1	2	1	0	6	6	2	0	3	3	9,6	19,2	9,7	0,0	59,0	59,5	19,8	0,0	29,2	29,1
52385	33	GUA	La Llanada	1	0	2	1	0	0	0	0	1	1	14,9	0,0	30,2	15,2	0,0	0,0	0,0	0,0	15,3	15,2
52390	34	SAN	La Tola	0	0	0	0	0	0	0	1	0	0	0,0	0,0	0,0	0,0	0,0	0,0	0,0	13,4	0,0	0,0
52399	35	JUA	La Unión	3	2	6	4	6	2	2	1	5	5	9,8	6,5	19,3	12,8	19,1	6,3	6,3	3,1	15,4	15,2
52405	36	COR	Leiva	1	0	1	0	0	0	0	0	1	1	10,1	0,0	10,1	0,0	0,0	0,0	0,0	0,0	10,1	10,0
52411	37	OCC	Linares	0	1	0	1	2	1	2	1	0	0	0,0	9,2	0,0	9,5	19,1	9,7	19,5	9,9	0,0	0,0
52418	38	GUA	Los Andes	1	3	1	1	0	2	1	1	0	0	9,8	29,8	9,9	10,1	0,0	20,8	10,5	10,7	0,0	0,0
52427	39	TEL	Magüi Payan	0	0	0	0	1	0	1	1	0	0	0,0	0,0	0,0	0,0	4,2	0,0	4,0	4,0	0,0	0,0
52435	40	PIE	Mallama	0	0	0	1	0	1	2	0	1	1	0,0	0,0	0,0	11,3	0,0	11,2	22,3	0,0	10,9	10,8
52473	41	SAN	Mosquera	0	0	0	0	1	0	0	1	0	0	0,0	0,0	0,0	0,0	8,5	0,0	0,0	8,1	0,0	0,0
52480	42	CEN	Nariño	4	1	0	1	3	0	3	1	2	2	88,3	22,2	0,0	23,0	69,4	0,0	68,7	23,0	45,2	44,8
52490	43	SAN	Olaya Herrera	0	0	0	0	2	0	0	0	1	1	0,0	0,0	0,0	0,0	7,8	0,0	0,0	0,0	3,9	3,9
52506	44	SAB	Ospina	2	2	0	0	2	1	1	2	2	2	28,1	28,2	0,0	0,0	28,1	14,1	14,1	28,4	27,7	27,4
52540	45	COR	Policarpa	1	0	1	0	2	1	0	1	0	0	10,2	0,0	10,2	0,0	20,2	10,1	0,0	10,2	0,0	0,0
52560	46	EXP	Potosí	2	5	2	0	1	1	0	2	3	3	18,0	45,6	18,5	0,0	9,4	9,6	0,0	19,6	28,4	28,4
52565	47	ABA	Providencia	0	0	1	0	1	0	1	1	0	0	0,0	0,0	15,8	0,0	16,9	0,0	17,9	18,0	0,0	0,0
52573	48	EXP	Puerres	4	1	2	0	2	0	1	0	1	1	44,7	11,2	22,6	0,0	23,2	0,0	11,7	0,0	11,5	11,5
52585	49	EXP	Pupiales	6	4	1	4	1	4	2	8	1	1	34,2	22,8	5,7	22,8	5,7	22,9	11,4	46,2	5,6	5,6
52612	50	PIE	Ricaurte	0	2	1	1	0	1	1	2	2	2	0,0	11,1	5,4	5,4	0,0	5,2	5,1	10,1	9,9	9,8
52621	51	TEL	Roberto Payán	1	0	0	0	0	0	0	0	0	0	8,1	0,0	0,0	0,0	0,0	0,0	0,0	0,0	0,0	0,0
52678	52	ABA	Samaniego	4	2	4	3	4	4	4	7	4	4	12,0	6,1	12,5	9,6	13,0	13,3	13,6	24,7	13,5	13,5
52685	53	RIO	San Bernardo	0	0	1	0	0	1	1	0	0	0	0,0	0,0	10,7	0,0	0,0	10,8	10,9	0,0	0,0	0,0
52687	54	JUA	San Lorenzo	1	1	7	2	6	1	0	0	4	3	5,5	5,5	38,6	10,9	32,6	5,4	0,0	0,0	21,2	15,8
52693	55	RIO	San Pablo	5	4	2	0	4	4	3	5	4	4	30,7	24,7	12,5	0,0	25,5	25,9	19,5	33,3	25,7	25,6
52683	56	OCC	Sandoná	1	6	3	2	2	2	0	3	2	2	4,4	26,7	13,6	9,2	9,3	9,5	0,0	14,9	9,5	9,5
52696	57	SAN	Santa Bárbara	0	1	0	0	1	0	0	0	0	0	0,0	7,8	0,0	0,0	7,6	0,0	0,0	0,0	0,0	0,0
52699	58	ABA	Santacruz	0	0	2	1	1	0	0	0	1	1	0,0	0,0	19,0	9,4	9,4	0,0	0,0	0,0	9,1	9,0
52720	59	SAB	Sapuyes	0	1	1	0	2	1	1	0	3	3	0,0	13,7	13,7	0,0	27,4	13,7	13,6	0,0	40,1	39,8
52786	60	COR	Taminango	0	3	2	1	0	4	0	2	2	3	0,0	16,6	11,0	5,5	0,0	22,4	0,0	11,2	11,0	16,4
52788	61	CEN	Tangua	1	3	2	3	2	3	3	3	3	3	7,5	22,5	15,0	22,4	14,9	22,4	22,2	22,4	21,8	21,6
52835	62	PAS	Tumaco	12	12	7	17	11	16	14	10	8	7	5,2	5,1	2,9	7,0	4,5	6,4	5,5	3,9	3,1	2,7
52838	63	SAB	Túquerres	7	8	6	6	7	7	5	9	8	8	16,0	18,2	13,6	13,5	15,7	15,7	11,2	20,2	17,6	17,4
52885	64	CEN	Yacuanquer	1	0	1	1	2	2	2	1	0	0	9,3	0,0	9,2	9,2	18,3	18,4	18,3	9,1	0,0	0,0
			Sin informacion																				
			TOTAL DEPARTAMENTO </																				



COMPARATIVO CASOS Y TASA DE MUERTES POR TUMOR MALIGNO DE LA TRÁQUEA, BRONQUIOS Y PULMÓN

AÑO 2012 A 2021 (Último dato oficial)

Fuente: DANE - Estadísticas Vitales, Subdirección de Salud Pública, Oficina de Epidemiología, IDSN

Código DANE	#	Región	Municipios	TOTAL DEFUNCIONES POR TUMOR MALIGNO DE LA TRÁQUEA, BRONQUIOS Y PULMÓN									TASA MORTALIDAD POR TUMOR MALIGNO DE LA TRÁQUEA, BRONQUIOS Y PULMÓN POR CADA 100.000 Hb										
				2012	2013	2014	2015	2016	2017	2018	2019	2020	2021	2012	2013	2014	2015	2016	2017	2018	2019	2020	2021
52001	1	CEN	Pasto	31	28	24	31	22	25	34	28	22	28	8,1	7,3	6,2	8,0	5,7	6,4	8,7	7,1	5,5	6,9
52019	2	RIO	Albán	2	0	0	1	2	0	0	2	1	0	19,3	0,0	0,0	10,1	20,4	0,0	0,0	21,2	10,2	0,0
52022	3	EXP	Aldana	0	0	0	0	0	1	1	0	0	0	0,0	0,0	0,0	0,0	13,6	13,5	0,0	0,0	0,0	0,0
52036	4	OCC	Ancuyá	0	1	0	1	0	0	0	1	0	0	0,0	10,8	0,0	11,2	0,0	0,0	0,0	11,5	0,0	0,0
52051	5	JUA	Arboleada	0	0	1	0	0	0	0	0	1	1	0,0	0,0	12,0	0,0	0,0	0,0	0,0	11,4	11,2	
52079	6	TEL	Barbacoa	1	0	1	0	2	0	1	2	1	1	2,0	0,0	1,9	0,0	3,7	0,0	1,8	3,6	1,8	1,7
52083	7	RIO	Belén	0	0	0	0	2	3	0	0	1	0	0,0	0,0	0,0	0,0	32,3	47,8	0,0	0,0	15,4	0,0
52110	8	JUA	Buesaco	2	1	1	0	1	2	0	1	0	1	8,5	4,2	4,2	0,0	4,2	8,4	0,0	4,2	0,0	4,1
52694	9	JUA	Cartago	0	1	0	0	0	0	1	1	1	0	0,0	15,1	0,0	0,0	0,0	0,0	14,6	14,6	14,3	0,0
52240	10	CEN	Chachagüí	0	1	1	0	0	2	0	1	2	0	0,0	6,7	6,7	0,0	0,0	13,2	0,0	6,5	12,8	0,0
52203	11	RIO	Colón Genova	0	1	0	0	0	1	0	0	0	1	0,0	11,6	0,0	0,0	0,0	11,7	0,0	0,0	0,0	11,5
52207	12	OCC	Consaca	0	1	1	1	0	0	0	1	1	0	0,0	7,4	7,4	7,4	0,0	0,0	0,0	7,3	7,1	0,0
52210	13	EXP	Contadero	0	0	0	0	0	0	1	0	1	1	0,0	0,0	0,0	0,0	0,0	0,0	13,8	0,0	13,5	13,4
52215	14	EXP	Córdoba	0	0	1	3	0	1	2	2	2	1	0,0	0,0	6,6	19,7	0,0	6,5	12,9	12,9	12,6	6,2
52224	15	EXP	Cuaspud	0	0	1	1	0	0	0	2	0	0	0,0	0,0	11,2	11,2	0,0	0,0	0,0	21,7	0,0	0,0
52227	16	EXP	Cumbal	0	1	1	2	1	3	1	0	1	2	0,0	2,9	2,9	5,7	2,8	8,3	2,7	0,0	2,6	5,2
52233	17	COR	Cumbitara	1	0	0	0	0	1	1	0	0	1	16,3	0,0	0,0	0,0	0,0	16,8	16,8	0,0	0,0	16,5
52250	18	SAN	El Charco	0	0	3	1	0	2	1	1	0	1	0,0	0,0	13,2	4,4	0,0	8,9	4,4	4,4	0,0	4,4
52254	19	GUA	El Peñol	0	0	1	1	0	0	0	0	0	0	0,0	0,0	12,5	12,8	0,0	0,0	0,0	0,0	0,0	0,0
52256	20	COR	El Rosario	1	0	0	0	0	0	1	0	0	1	8,5	0,0	0,0	0,0	0,0	0,0	8,1	0,0	0,0	7,9
52258	21	RIO	El Tablón de Gómez	0	0	1	1	1	0	0	0	0	0	0,0	0,0	7,2	7,1	7,1	0,0	0,0	0,0	0,0	0,0
52260	22	GUA	El Tambo	0	2	0	1	0	0	0	2	2	1	0,0	12,7	0,0	6,6	0,0	0,0	0,0	14,3	13,8	6,8
52520	23	PAS	Francisco Pizarro	0	1	0	0	0	0	0	0	0	0	0,0	7,4	0,0	0,0	0,0	0,0	0,0	0,0	0,0	0,0
52287	24	EXP	Funes	0	0	0	0	0	0	0	0	0	0	0,0	0,0	0,0	0,0	0,0	0,0	0,0	0,0	0,0	0,0
52317	25	EXP	Guachucal	1	1	2	0	3	1	1	0	1	2	5,4	5,4	10,6	0,0	15,7	5,2	5,1	0,0	5,0	10,0
52320	26	SAB	Guaitarilla	0	0	0	0	0	0	0	3	1	0	0,0	0,0	0,0	0,0	0,0	0,0	0,0	26,3	8,5	0,0
52323	27	EXP	Gualmatán	0	0	0	0	0	0	0	0	2	0	0,0	0,0	0,0	0,0	0,0	0,0	0,0	0,0	27,7	0,0
52352	28	EXP	Iles	0	0	0	0	1	0	1	0	0	0	0,0	0,0	0,0	0,0	13,1	0,0	13,1	0,0	0,0	0,0
52354	29	SAB	Imués	0	0	0	0	3	0	0	0	0	1	0,0	0,0	0,0	0,0	39,4	0,0	0,0	0,0	0,0	12,8
52356	30	EXP	Ipiiales	7	2	7	6	5	5	11	4	3	11	6,3	1,8	6,2	5,3	4,4	4,3	9,5	3,4	2,5	9,2
52378	31	RIO	La Cruz	2	2	1	0	0	1	1	1	3	3	10,4	10,5	5,3	0,0	0,0	5,3	5,3	5,3	15,7	15,7
52381	32	CEN	La Florida	0	0	0	1	1	0	1	0	1	0	0,0	0,0	0,0	9,8	9,8	0,0	9,9	0,0	9,7	0,0
52385	33	GUA	La Llanada	0	0	0	1	0	0	0	0	0	0	0,0	0,0	0,0	15,2	0,0	0,0	0,0	0,0	0,0	0,0
52390	34	SAN	La Tola	0	0	0	0	0	0	0	0	0	0	0,0	0,0	0,0	0,0	0,0	0,0	0,0	0,0	0,0	0,0
52399	35	JUA	La Unión	0	2	2	0	1	1	1	3	2	4	0,0	6,5	6,4	0,0	3,2	3,1	9,4	6,1	12,2	0,0
52405	36	COR	Leiva	1	0	0	1	0	0	0	1	1	0	10,1	0,0	0,0	10,1	0,0	0,0	10,4	10,1	0,0	0,0
52411	37	OCC	Linares	2	0	0	0	0	2	1	0	1	0	18,2	0,0	0,0	0,0	0,0	19,4	9,8	0,0	9,7	0,0
52418	38	GUA	Los Andes	0	2	2	0	0	1	0	0	0	0	0,0	19,8	19,9	0,0	0,0	10,4	0,0	0,0	0,0	0,0
52427	39	TEL	Magüi Payán	1	0	0	0	0	0	0	0	0	0	4,6	0,0	0,0	0,0	0,0	0,0	0,0	0,0	0,0	0,0
52435	40	PIE	Mallama	1	0	0	3	0	1	0	0	0	0	11,7	0,0	0,0	34,0	0,0	11,2	0,0	0,0	0,0	0,0
52473	41	SAN	Mosquera	0	0	0	1	0	0	0	0	0	0	0,0	0,0	0,0	8,7	0,0	0,0	0,0	0,0	0,0	0,0
52480	42	CEN	Nariño	1	0	0	0	1	0	2	0	0	1	22,1	0,0	0,0	0,0	23,1	0,0	45,8	0,0	0,0	22,4
52490	43	SAN	Olaya Herrera	0	0	1	0	1	0	2	1	1	0	0,0	0,0	3,8	0,0	3,9	0,0	7,9	4,0	3,9	0,0
52506	44	SAB	Ospina	0	1	0	1	0	0	0	1	0	0	0,0	14,1	0,0	14,2	0,0	0,0	0,0	14,2	0,0	0,0
52540	45	COR	Policarpa	0	0	0	1	1	0	0	0	2	0	0,0	0,0	0,0	10,2	10,1	0,0	0,0	0,0	19,8	0,0
52560	46	EXP	Potosí	0	0	0	1	0	1	0	3	3	0	0,0	0,0	0,0	9,4	0,0	9,6	0,0	29,4	28,4	0,0
52565	47	ABA	Providencia	0	0	0	0	0	0	0	1	1	0	0,0	0,0	0,0	0,0	0,0	0,0	18,0	17,7	0,0	0,0
52573	48	EXP	Puerres	1	1	0	0	0	1	0	1	1	0	11,2	11,2	0,0	0,0	0,0	11,7	0,0	11,8	11,5	0,0
52585	49	EXP	Pupiales	0	1	1	1	0	0	0	0	0	0	0,0	5,7	5,7	5,7	0,0	0,0	0,0	0,0	0,0	0,0
52612	50	PIE	Ricaurte	0	0	0	1	1	1	0	1	0	0	0,0	0,0	0,0	5,4	5,3	5,2	0,0	5,0	0,0	0,0
52621	51	TEL	Roberto Payán	0	2	0	0	0	0	0	0	0	0	0,0	16,2	0,0	0,0	0,0	0,0	0,0	0,0	0,0	0,0
52678	52	ABA	Samaniego	0	1	2	1	1	0	2	0	0	1	0,0	3,1	6,3	3,2	3,3	0,0	6,8	0,0	0,0	3,4
52685	53	RIO	San Bernardo	0	0	1	0	1	0	0	0	0	0	0,0	0,0	10,7	0,0	10,8	0,0	0,0	0,0	0,0	0,0
52687	54	JUA	San Lorenzo	0	0	0	1	1	0	3	0	2	0	0,0	0,0	0,0	5,5	5,4	0,0	16,2	0,0	10,6	0,0
52693	55	RIO	San Pablo	1	1	0	0	1	1	1	1	1	0	6,1	6,2	0,0	0,0	6,4	6,5	6,5	6,7	6,4	0,0
52683	56	OCC	Sandoná	1	1	3	2	3	2	1	1	2	3	4,4	4,5	13,6	9,2	14,0	9,5	4,8	5,0	9,5	14,3
52696	57	SAN	Santa Bárbara	1	0	0	0	0	0	0	0	0	0	7,9	0,0	0,0	0,0	0,0	0,0	0,0	0,0	0,0	0,0
52699	58	ABA	Santacruz	0	0	0	0	0	0	0	0	0	0	0,0	0,0	0,0	0,0	0,0	0,0	0,0	0,0	0,0	0,0
52720	59	SAB	Sapuyes	0	1	2	0	1	0	1	0	0	0	0,0	13,7	27,4	0,0	13,7	0,0	13,6	0,0	0,0	0,0
52786	60	COR	Taminango	0	1	0	0	0	1	1	4	0	0	0,0	5,5	0,0	0,0	0,0	5,6	5,6	22,4	0,0	0,0
52788	61	CEN	Tangua	0	2	0	0	1	0	0	0	0	1	0,0	15,0	0,0	0,0	7,4	0,0	0,0	0,0	0,0	7,2
52835	62	PAS	Tumaco	17	14	16	17	13	12	16	11	14	9	7,3	5,9	6,7	7,0	5,3	4,8	6,3	4,3	5,4	3,4
52838	63	SAB	Túquerres	1	3	3	3	1	1	3	2	3	2	2,3	6,8	6,8	6,8	2,2	2,2	6,7	4,5	6,6	4,4
52885	64	CEN	Yacuanquer	0	1	0	2	0	0	0	0	3	0	0,0	9,3	0,0	18,3	0,0	0,0	0,0	0,0	26,9	0,0
			Sin información																				
			TOTAL DEPARTAMENTO	76	77	80	88	72	73	93	83	84	78	4,8	4,8	5,0	5,5	4,5	4,5	5,7	<		



COMPARATIVO CASOS Y TASA DE MUERTES POR TUMOR MALIGNO DE LOS ORGANOS RESPIRATORIOS E INTRATORACICOS, EXCEPTO TRÁQUEA, BRONQUIOS Y PULMÓN
TRÁQUEA, BRONQUIOS Y PULMÓN
AÑO 2012 A 2021 (Último dato oficial)
Fuente: DANE - Estadísticas Vitales, Subdirección de Salud Pública, Oficina de Epidemiología, IDSN

Código DANE	#	Región	Municipios	TOTAL DEFUNCIONES POR TUMOR MALIGNO DE LOS ÓRGANOS RESPIRATORIOS E INTRATORACICOS, EXCEPTO TRÁQUEA, BRONQUIOS Y PULMÓN											TASA DE MORTALIDAD POR TUMOR MALIGNO DE LOS ÓRGANOS RESPIRATORIOS E INTRATORACICOS, EXCEPTO TRÁQUEA, BRONQUIOS Y PULMÓN * 100,000 Hb										
				2012	2013	2014	2015	2016	2017	2018	2019	2020	2021	2012	2013	2014	2015	2016	2017	2018	2019	2020	2021		
52001	1	CEN	Pasto	2	2	0	5	2	2	2	1	8	6	0,5	0,5	0,0	1,3	0,5	0,5	0,5	0,3	2,0	1,5		
52019	2	RIO	Albán	0	0	0	0	0	0	0	0	0	0	0,0	0,0	0,0	0,0	0,0	0,0	0,0	0,0	0,0	0,0		
52022	3	EXP	Aldana	0	0	0	0	0	0	0	0	0	0	0,0	0,0	0,0	0,0	0,0	0,0	0,0	0,0	0,0	0,0		
52036	4	OCC	Ancuyá	0	0	0	0	0	0	0	0	0	0	0,0	0,0	0,0	0,0	0,0	0,0	0,0	0,0	0,0	0,0		
52051	5	JUA	Arboleda	0	0	0	0	0	0	0	0	0	0	0,0	0,0	0,0	0,0	0,0	0,0	0,0	0,0	0,0	0,0		
52079	6	TEL	Barbacoas	0	0	1	0	0	1	0	0	0	0	0,0	0,0	1,9	0,0	0,0	1,8	0,0	0,0	0,0	0,0		
52083	7	RIO	Belén	0	0	0	0	0	0	0	0	0	0	0,0	0,0	0,0	0,0	0,0	0,0	0,0	0,0	0,0	0,0		
52110	8	JUA	Buesaco	0	0	0	1	0	0	0	0	0	0	0,0	0,0	0,0	4,2	0,0	0,0	0,0	0,0	0,0	0,0		
52694	9	JUA	Cartago	0	0	0	0	0	0	1	0	0	0	0,0	0,0	0,0	0,0	0,0	0,0	14,6	0,0	0,0	0,0		
52240	10	CEN	Chachagüí	0	1	0	0	0	0	1	0	0	1	0,0	6,7	0,0	0,0	0,0	0,0	6,5	0,0	0,0	6,4		
52203	11	RIO	Colón Genova	0	0	0	0	0	0	0	0	1	0	0,0	0,0	0,0	0,0	0,0	0,0	0,0	0,0	11,5	0,0		
52207	12	OCC	Consaca	0	0	0	0	0	0	0	0	0	0	0,0	0,0	0,0	0,0	0,0	0,0	0,0	0,0	0,0	0,0		
52210	13	EXP	Contadero	0	0	0	0	0	0	0	0	0	0	0,0	0,0	0,0	0,0	0,0	0,0	0,0	0,0	0,0	0,0		
52215	14	EXP	Córdoba	0	0	0	0	0	0	0	0	0	0	0,0	0,0	0,0	0,0	0,0	0,0	0,0	0,0	0,0	0,0		
52224	15	EXP	Cuaspué	0	0	0	0	0	0	0	0	0	0	0,0	0,0	0,0	0,0	0,0	0,0	0,0	0,0	0,0	0,0		
52227	16	EXP	Cumbal	0	0	0	1	0	0	0	0	0	0	0,0	0,0	0,0	2,8	0,0	0,0	0,0	0,0	0,0	0,0		
52233	17	COR	Cumbitara	0	0	0	0	0	0	0	0	0	0	0,0	0,0	0,0	0,0	0,0	0,0	0,0	0,0	0,0	0,0		
52250	18	SAN	El Charco	0	0	0	0	0	0	0	0	0	0	0,0	0,0	0,0	0,0	0,0	0,0	0,0	0,0	0,0	0,0		
52254	19	GUA	El Peñol	0	0	0	1	0	0	0	0	1	0	0,0	0,0	0,0	12,8	0,0	0,0	0,0	0,0	0,0	13,2		
52256	20	COR	El Rosario	0	0	1	0	0	0	0	0	0	0	0,0	0,0	8,4	0,0	0,0	0,0	0,0	0,0	0,0	0,0		
52258	21	RIO	El Tablón de Gómez	0	0	0	0	0	0	0	1	0	0	0,0	0,0	0,0	0,0	0,0	0,0	0,0	7,0	0,0	0,0		
52260	22	GUA	El Tambo	1	0	0	0	0	0	0	0	0	0	6,2	0,0	0,0	0,0	0,0	0,0	0,0	0,0	0,0	0,0		
52520	23	PAS	Francisco Pizarro	0	0	0	0	0	0	0	0	0	0	0,0	0,0	0,0	0,0	0,0	0,0	0,0	0,0	0,0	0,0		
52287	24	EXP	Funes	0	0	0	0	0	0	0	0	0	0	0,0	0,0	0,0	0,0	0,0	0,0	0,0	0,0	0,0	0,0		
52317	25	EXP	Guachucal	1	0	0	0	0	0	0	0	0	0	5,4	0,0	0,0	0,0	0,0	0,0	0,0	0,0	0,0	0,0		
52320	26	SAB	Guaitarilla	0	0	0	0	0	0	0	0	0	0	0,0	0,0	0,0	0,0	0,0	0,0	0,0	0,0	0,0	0,0		
52323	27	EXP	Gualmatán	0	0	0	0	0	0	0	0	0	0	0,0	0,0	0,0	0,0	0,0	0,0	0,0	0,0	0,0	0,0		
52352	28	EXP	Iles	0	0	0	0	1	0	0	0	0	0	0,0	0,0	0,0	0,0	13,1	0,0	0,0	0,0	0,0	0,0		
52354	29	SAB	Imués	0	0	0	0	0	0	0	0	1	0	0,0	0,0	0,0	0,0	0,0	0,0	0,0	0,0	0,0	12,9		
52356	30	EXP	Ipiales	1	1	0	0	2	1	1	1	0	1	0,9	0,9	0,0	0,0	1,7	0,9	0,9	0,9	0,0	0,8		
52378	31	RIO	La Cruz	0	0	0	0	0	0	0	0	1	0	0,0	0,0	0,0	0,0	0,0	0,0	0,0	0,0	5,2	0,0		
52381	32	CEN	La Florida	0	0	0	0	0	0	0	0	0	0	0,0	0,0	0,0	0,0	0,0	0,0	0,0	0,0	0,0	0,0		
52385	33	GUA	La Llanada	0	0	0	0	0	0	0	0	0	0	0,0	0,0	0,0	0,0	0,0	0,0	0,0	0,0	0,0	0,0		
52390	34	SAN	La Tola	0	0	0	0	0	0	0	0	0	0	0,0	0,0	0,0	0,0	0,0	0,0	0,0	0,0	0,0	0,0		
52399	35	JUA	La Unión	0	1	0	0	0	0	0	0	1	0	0,0	3,2	0,0	0,0	0,0	0,0	0,0	0,0	3,1	0,0		
52405	36	COR	Leiva	0	0	0	0	0	0	0	0	0	0	0,0	0,0	0,0	0,0	0,0	0,0	0,0	0,0	0,0	0,0		
52411	37	OCC	Linares	0	0	0	0	0	0	0	0	0	0	0,0	0,0	0,0	0,0	0,0	0,0	0,0	0,0	0,0	0,0		
52418	38	GUA	Los Andes	0	0	0	0	0	0	1	0	0	0	0,0	0,0	0,0	0,0	0,0	0,0	10,5	0,0	0,0	0,0		
52427	39	TEL	Magüi Payan	0	0	0	0	0	0	0	0	0	0	0,0	0,0	0,0	0,0	0,0	0,0	0,0	0,0	0,0	0,0		
52435	40	PIE	Mallama	0	0	0	0	0	0	0	0	0	0	0,0	0,0	0,0	0,0	0,0	0,0	0,0	0,0	0,0	0,0		
52473	41	SAN	Mosquera	0	0	0	0	0	0	0	0	0	0	0,0	0,0	0,0	0,0	0,0	0,0	0,0	0,0	0,0	0,0		
52480	42	CEN	Nariño	0	0	0	0	0	0	0	0	0	0	0,0	0,0	0,0	0,0	0,0	0,0	0,0	0,0	0,0	0,0		
52490	43	SAN	Olaya Herrera	0	0	0	0	0	0	0	0	0	0	0,0	0,0	0,0	0,0	0,0	0,0	0,0	0,0	0,0	0,0		
52506	44	SAB	Ospina	0	0	0	0	0	0	0	0	1	0	0,0	0,0	0,0	0,0	0,0	0,0	0,0	0,0	0,0	13,8		
52540	45	COR	Policarpa	0	0	0	0	0	0	0	0	0	0	0,0	0,0	0,0	0,0	0,0	0,0	0,0	0,0	0,0	0,0		
52560	46	EXP	Potosí	1	0	0	0	0	0	0	0	0	0	9,0	0,0	0,0	0,0	0,0	0,0	0,0	0,0	0,0	0,0		
52565	47	ABA	Providencia	0	0	0	0	0	0	0	0	0	0	0,0	0,0	0,0	0,0	0,0	0,0	0,0	0,0	0,0	0,0		
52573	48	EXP	Puerres	0	0	0	0	0	0	0	0	0	0	0,0	0,0	0,0	0,0	0,0	0,0	0,0	0,0	0,0	0,0		
52585	49	EXP	Pupiales	0	0	0	0	0	0	0	0	1	0	0,0	0,0	0,0	0,0	0,0	0,0	0,0	0,0	5,6	0,0		
52612	50	PIE	Ricarte	0	0	0	0	0	0	0	0	0	0	0,0	0,0	0,0	0,0	0,0	0,0	0,0	0,0	0,0	0,0		
52621	51	TEL	Roberto Payán	0	0	0	0	0	0	0	0	0	0	0,0	0,0	0,0	0,0	0,0	0,0	0,0	0,0	0,0	0,0		
52678	52	ABA	Samaniego	0	0	0	0	0	0	0	0	0	0	0,0	0,0	0,0	0,0	0,0	0,0	0,0	0,0	0,0	0,0		
52685	53	RIO	San Bernardo	1	0	0	0	0	0	0	0	0	0	10,5	0,0	0,0	0,0	0,0	0,0	0,0	0,0	0,0	0,0		
52687	54	JUA	San Lorenzo	0	0	0	0	0	0	0	0	1	0	0,0	0,0	0,0	0,0	0,0	0,0	0,0	0,0	5,3	0,0		
52693	55	RIO	San Pablo	0	0	0	0	0	0	0	0	0	0	0,0	0,0	0,0	0,0	0,0	0,0	0,0	0,0	0,0	0,0		
52683	56	OCC	Sandoná	0	0	0	0	0	0	0	0	2	1	0,0	0,0	0,0	0,0	0,0	0,0	0,0	0,0	9,5	4,8		
52696	57	SAN	Santa Bárbara	0	0	0	0	0	0	0	0	0	0	0,0	0,0	0,0	0,0	0,0	0,0	0,0	0,0	0,0	0,0		
52699	58	ABA	Santacruz	0	0	0	0	0	0	0	0	0	0	0,0	0,0	0,0	0,0	0,0	0,0	0,0	0,0	0,0	0,0		
52720	59	SAB	Sapuyes	0	0	0	0	0	0	0	0	0	0	0,0	0,0	0,0	0,0	0,0	0,0	0,0	0,0	0,0	0,0		
52786	60	COR	Taminango	0	0	0	0	0	0	0	0	0	0	0,0	0,0	0,0	0,0	0,0	0,0	0,0	0,0	0,0	0,0		
52788	61	CEN	Tangua	0	0	0	0	0	0	0	0	0	0	0,0	0,0	0,0	0,0	0,0	0,0	0,0	0,0	0,0	0,0		
52835	62	PAS	Tumaco	0	1	1	1	0	1	2	3	1	1	0,0	0,4	0,4	0,4	0,0	0,4	0,8	1,2	0,4	0,4		
52838	63	SAB	Túquerres	0	0	0	0	0	0	0	0	0	0	0,0	0,0	0,0	0,0	0,0	0,0	0,0	0,0	0,0	0,0		
52885	64	CEN	Yacuanquer	0	0	0	0	0	0	1	0	0	0	0,0	0,0	0,0	0,0	0,0	0,0	9,1	0,0	0,0	0,0		
			Sin informacion																						
			TOTAL DEPARTAMENTO	7	6	3	9	5	5	9	6	19	10	0,4	0,4	0,2	0,6	0,3	0,3	0,6	0,4	1,1	0,6		



**COMPARATIVO CASOS Y TASA DE MUERTES POR TUMOR MALIGNO DE PRÓSTATA
AÑO 2012 A 2021 (Último dato oficial)**

Fuente: DANE - Estadísticas Vitales, Subdirección de Salud Pública, Oficina de Epidemiología, IDSN

Código DANE	#	Región	Municipios	TOTAL DEFUNCIONES POR TUMOR MALIGNO DE PRÓSTATA											TASA MORTALIDAD POR TUMOR MALIGNO DE PRÓSTATA POR CADA 100.000 HOMBRES										
				2012	2013	2014	2015	2016	2017	2018	2019	2020	2021	2012	2013	2014	2015	2016	2017	2018	2019	2020	2021		
52001	1	CEN	Pasto	16	19	24	27	27	23	19	33	35	38	8,8	10,4	13,0	14,6	14,6	12,4	10,2	17,8	18,5	19,9		
52019	2	RIO	Albán	0	1	0	1	0	0	0	0	2	0	0,0	19,4	0,0	20,0	0,0	0,0	0,0	0,0	40,6	0,0		
52022	3	EXP	Aldana	0	1	0	2	0	0	0	0	1	0	0,0	29,2	0,0	57,4	0,0	0,0	0,0	0,0	27,6	0,0		
52036	4	OCC	Ancuyá	0	0	2	0	1	1	0	2	0	0	0,0	0,0	43,1	0,0	22,1	22,4	0,0	45,1	0,0	0,0		
52051	5	JUA	Arboleda	0	0	1	0	0	1	1	0	0	0	0,0	0,0	23,7	0,0	0,0	23,7	23,5	0,0	0,0	0,0		
52079	6	TEL	Barbacoas	2	0	2	1	1	0	0	1	0	2	7,8	0,0	7,5	3,7	3,6	0,0	0,0	3,5	0,0	6,8		
52083	7	RIO	Belén	0	0	0	0	0	1	0	0	2	1	0,0	0,0	0,0	0,0	0,0	32,6	0,0	0,0	63,5	31,4		
52110	8	JUA	Buesaco	1	1	0	2	2	1	1	1	3	4	8,5	8,5	0,0	16,9	16,9	8,4	8,4	8,4	24,7	32,7		
52694	9	JUA	Cartago	0	0	0	0	0	0	0	0	0	0	0,0	0,0	0,0	0,0	0,0	0,0	0,0	0,0	0,0	0,0		
52240	10	CEN	Chachagüí	0	0	0	0	0	0	0	0	0	0	0,0	0,0	0,0	0,0	0,0	0,0	0,0	0,0	0,0	0,0		
52203	11	RIO	Colón Genova	0	0	1	1	0	1	2	2	1	2	0,0	0,0	22,5	22,6	0,0	23,0	46,1	46,8	22,8	45,2		
52207	12	OCC	Consaca	0	0	1	3	4	0	1	1	2	0	0,0	0,0	15,0	44,8	59,4	0,0	14,7	14,8	28,8	0,0		
52210	13	EXP	Contadero	0	0	1	0	0	2	1	0	0	0	0,0	0,0	28,3	0,0	0,0	55,9	27,9	0,0	0,0	0,0		
52215	14	EXP	Córdoba	0	0	0	0	0	0	0	1	0	0	0,0	0,0	0,0	0,0	0,0	0,0	0,0	13,4	0,0	0,0		
52224	15	EXP	Cuaspud	0	0	0	0	1	0	0	2	0	1	0,0	0,0	0,0	0,0	22,6	0,0	0,0	44,4	0,0	21,5		
52227	16	EXP	Cumbal	1	1	1	4	4	2	4	3	2	1	6,2	6,0	5,9	23,4	22,9	11,3	22,3	16,7	10,9	5,4		
52233	17	COR	Cumbitara	0	0	0	1	1	0	1	0	0	0	0,0	0,0	0,0	32,5	32,9	0,0	33,1	0,0	0,0	0,0		
52250	18	SAN	El Charco	1	0	0	0	0	0	1	0	0	1	8,7	0,0	0,0	0,0	0,0	0,0	8,8	0,0	0,0	8,7		
52254	19	GUA	El Peñol	0	0	0	1	0	1	1	1	0	0	0,0	0,0	0,0	25,3	0,0	26,3	26,7	26,7	0,0	0,0		
52256	20	COR	El Rosario	0	1	0	0	0	0	0	0	0	1	0,0	16,6	0,0	0,0	0,0	0,0	0,0	0,0	0,0	15,6		
52258	21	RIO	El Tablón de Gómez	0	0	0	0	1	0	2	1	0	0	0,0	0,0	0,0	14,0	0,0	27,6	13,9	0,0	0,0	0,0		
52260	22	GUA	El Tambo	1	0	1	0	1	0	5	0	2	1	12,6	0,0	13,0	0,0	13,5	0,0	70,8	0,0	27,8	13,8		
52520	23	PAS	Francisco Pizarro	0	0	0	0	0	0	0	0	0	0	0,0	0,0	0,0	0,0	0,0	0,0	0,0	0,0	0,0	0,0		
52287	24	EXP	Funes	0	1	1	1	1	0	0	0	1	0	0,0	26,8	27,1	27,7	27,8	0,0	0,0	0,0	27,3	0,0		
52317	25	EXP	Guachucal	0	1	0	0	1	1	2	0	1	0	0,0	11,1	0,0	0,0	10,9	10,8	21,4	0,0	10,5	0,0		
52320	26	SAB	Guaitarilla	0	1	0	0	0	1	1	0	1	1	0,0	16,5	0,0	0,0	0,0	17,3	17,3	0,0	17,2	17,1		
52323	27	EXP	Gualmatán	0	0	0	0	0	0	0	1	1	0	0,0	0,0	0,0	0,0	0,0	0,0	0,0	30,0	29,3	0,0		
52352	28	EXP	Iles	0	1	0	0	0	0	1	0	0	0	0,0	26,5	0,0	0,0	0,0	0,0	26,9	0,0	0,0	0,0		
52354	29	SAB	Imués	0	1	1	1	1	0	1	0	1	0	0,0	26,7	26,9	27,2	27,3	0,0	27,2	0,0	26,8	0,0		
52356	30	EXP	Ipiales	3	7	7	7	6	9	7	3	10	8	5,6	12,9	12,8	12,7	10,9	16,2	12,5	5,4	17,6	14,0		
52378	31	RIO	La Cruz	2	0	0	0	1	2	0	0	0	0	21,1	0,0	0,0	0,0	10,8	21,8	0,0	0,0	0,0	0,0		
52381	32	CEN	La Florida	0	0	0	0	0	1	0	1	1	1	0,0	0,0	0,0	0,0	0,0	20,1	0,0	20,3	19,8	19,7		
52385	33	GUA	La Llanada	0	0	0	0	1	0	0	0	0	0	0,0	0,0	0,0	0,0	31,0	0,0	0,0	0,0	0,0	0,0		
52390	34	SAN	La Tola	0	0	0	0	0	0	0	0	0	0	0,0	0,0	0,0	0,0	0,0	0,0	0,0	0,0	0,0	0,0		
52399	35	JUA	La Unión	1	1	1	1	1	2	2	2	3	2	6,5	6,5	6,5	6,4	6,4	12,7	12,7	12,7	18,6	12,3		
52405	36	COR	Leiva	0	0	0	0	0	0	0	0	0	0	0,0	0,0	0,0	0,0	0,0	0,0	0,0	0,0	0,0	0,0		
52411	37	OCC	Linares	0	2	0	2	1	1	0	0	0	1	0,0	36,6	0,0	37,8	19,1	19,4	0,0	0,0	0,0	19,3		
52418	38	GUA	Los Andes	0	0	1	3	0	1	1	1	0	0	0,0	0,0	19,7	60,2	0,0	20,7	20,8	21,2	0,0	0,0		
52427	39	TEL	Magüi Payán	0	0	0	0	0	0	0	0	0	0	0,0	0,0	0,0	0,0	0,0	0,0	0,0	0,0	0,0	0,0		
52435	40	PIE	Mallama	2	0	0	1	2	0	0	1	1	0	46,7	0,0	0,0	22,7	45,2	0,0	0,0	22,4	21,9	0,0		
52473	41	SAN	Mosquera	0	0	0	1	0	0	0	0	1	0	0,0	0,0	0,0	17,1	0,0	0,0	0,0	0,0	16,1	0,0		
52480	42	CEN	Nariño	0	1	0	0	2	0	1	0	0	0	0,0	44,6	0,0	0,0	93,2	0,0	46,2	0,0	0,0	0,0		
52490	43	SAN	Olaya Herrera	1	0	0	0	0	1	0	0	0	0	7,4	0,0	0,0	0,0	0,0	7,8	0,0	0,0	0,0	0,0		
52506	44	SAB	Ospina	0	0	0	0	1	2	0	0	0	2	0,0	0,0	0,0	0,0	28,4	57,2	0,0	0,0	0,0	55,8		
52540	45	COR	Policarpa	0	0	0	0	2	1	0	1	0	0	0,0	0,0	0,0	0,0	40,4	20,3	0,0	20,4	0,0	0,0		
52560	46	EXP	Potosí	0	0	0	0	1	0	0	1	2	1	0,0	0,0	0,0	0,0	19,2	0,0	0,0	20,0	38,7	19,3		
52565	47	ABA	Providencia	0	0	0	0	0	1	0	0	0	0	0,0	0,0	0,0	0,0	0,0	35,9	0,0	0,0	0,0	0,0		
52573	48	EXP	Puerres	0	0	1	2	1	0	0	0	1	0	0,0	0,0	23,0	46,5	23,6	0,0	0,0	0,0	23,5	0,0		
52585	49	EXP	Pupiales	0	1	2	0	0	2	4	2	4	2	0,0	11,6	23,3	0,0	0,0	23,4	46,8	23,6	45,9	22,8		
52612	50	PIE	Ricaurte	0	0	1	0	0	1	1	2	0	2	0,0	0,0	10,7	0,0	0,0	10,2	10,0	19,8	0,0	19,5		
52621	51	TEL	Roberto Payán	0	0	1	0	0	1	0	0	0	0	0,0	0,0	16,0	0,0	0,0	15,8	0,0	0,0	0,0	0,0		
52678	52	ABA	Samaniego	1	3	1	2	0	0	4	1	3	0	6,0	18,4	6,3	12,9	0,0	0,0	27,5	7,1	20,6	0,0		
52685	53	RIO	San Bernardo	0	0	0	1	0	0	1	0	1	1	0,0	0,0	0,0	21,0	0,0	0,0	21,4	0,0	21,0	0,0		
52687	54	JUA	San Lorenzo	0	1	1	1	0	1	0	0	4	0	0,0	10,7	10,7	10,6	0,0	10,6	0,0	0,0	41,5	0,0		
52693	55	RIO	San Pablo	1	3	1	1	4	1	2	1	0	0	12,6	38,2	12,9	13,0	52,7	13,4	26,9	13,8	0,0	0,0		
52683	56	OCC	Sandoná	1	3	0	0	0	1	2	2	2	2	8,7	26,7	0,0	0,0	0,0	9,5	19,4	20,0	19,3	19,3		
52696	57	SAN	Santa Bárbara	0	0	0	0	0	0	0	0	1	0	0,0	0,0	0,0	0,0	0,0	0,0	0,0	0,0	0,0	14,3		
52699	58	ABA	Santacruz	1	1	0	0	0	1	0	1	1	1	19,1	18,9	0,0	0,0	0,0	18,5	0,0	18,2	18,0	17,8		
52720	59	SAB	Sapuyes	0	0	0	0	1	0	0	2	0	0	0,0	0,0	0,0	0,0	27,5	0,0	0,0	55,3	0,0	0,0		
52786	60	COR	Taminango	0	2	0	1	0	0	2	1	0	2	0,0	22,1	0,0	11,1	0,0	0,0	22,5	11,3	0,0	22,1		
52788	61	CEN	Tangua	0	0	1	0	1	0	3	0	0	0	0,0	0,0	15,2	0,0	15,1	0,0	45,1	0,0	0,0	0,0		
52835	62	PAS	Tumaco	15	6	8	10	8	6	8	14	10	10	13,0	5,1	6,8	8,3	6,6	4,9	6,4	11,1	7,8	7,7		
52838	63	SAB	Túquerres	2	0	3	4	2	0	1	0	2	2	9,3	0,0	13,8	18,4	9,2	0,0	4,6	0,0	9,0	8,9		
52885	64	CEN	Yacuanquer	0	0	3	0	2	1	0	0	2	0	0,0	0,0	56,1	0,0	37,1	18,6	0,0	0,0	36,4	0,0		
			Sin información																						
			TOTAL DEPARTAMENTO	52	60	68	82	83	71	83	85	103	91	6,7	7,6	8,6	10,4	10,5	8,9</						



COMPARATIVO CASOS Y TASA DE MUERTES POR TUMOR MALIGNO DEL TEJIDO LINFÁTICO, DE LOS ÓRGANOS HEMATOPOYÉTICOS Y DE TEJIDOS AFINES

AÑO 2012 A 2021 (Último dato oficial)

Fuente: DANE - Estadísticas Vitales, Subdirección de Salud Pública, Oficina de Epidemiología, IDSN

Código DANE	#	Región	Municipios	TOTAL DEFUNCIONES POR TUMOR MALIGNO DEL TEJIDO LINFÁTICO, DE LOS ÓRGANOS HEMATOPOYÉTICOS Y DE TEJIDOS AFINES											TASA MORTALIDAD POR TUMOR MALIGNO DEL TEJIDO LINFÁTICO, DE LOS ÓRGANOS HEMATOPOYÉTICOS Y DE TEJIDOS AFINES POR CADA 100.000 HB										
				2012	2013	2014	2015	2016	2017	2018	2019	2020	2021	2012	2013	2014	2015	2016	2017	2018	2019	2020	2021		
52001	1	CEN	Pasto	28	17	27	17	26	32	29	31	33	40	7,3	4,4	7,0	4,4	6,7	8,2	7,4	7,9	8,4	9,9		
52019	2	RIO	Albán	1	0	0	0	0	1	0	1	0	0	9,7	0,0	0,0	0,0	0,0	10,2	0,0	10,4	0,0	0,0		
52022	3	EXP	Aldana	0	0	0	0	0	1	0	1	3	1	0,0	0,0	0,0	0,0	0,0	13,6	0,0	13,5	40,7	13,2		
52036	4	OCC	Ancuyá	0	1	0	0	0	0	1	1	0	0	0,0	10,8	0,0	0,0	0,0	0,0	11,4	11,4	0,0	0,0		
52051	5	JUA	Arbolada	0	1	0	0	0	0	0	0	1	1	0,0	12,0	0,0	0,0	0,0	0,0	0,0	0,0	11,9	11,4		
52079	6	TEL	Barbacoas	0	1	0	0	0	0	0	0	1	1	0,0	1,9	0,0	0,0	0,0	0,0	0,0	0,0	1,8	1,8		
52083	7	RIO	Belén	1	0	0	0	0	1	1	1	0	1	17,1	0,0	0,0	0,0	0,0	15,9	15,8	15,8	0,0	15,4		
52110	8	JUA	Buesaco	1	1	1	0	0	2	1	2	1	3	4,2	4,2	4,2	0,0	0,0	8,4	4,2	8,4	4,2	12,3		
52694	9	JUA	Cartago	0	2	0	1	1	0	0	0	1	0	0,0	30,2	0,0	14,9	14,9	0,0	0,0	0,0	14,6	0,0		
52240	10	CEN	Chachagüí	0	2	0	0	2	0	1	1	0	3	0,0	13,5	0,0	0,0	13,2	0,0	6,5	6,5	0,0	19,2		
52203	11	RIO	Colón Genova	1	0	0	0	0	0	1	0	0	2	11,5	0,0	0,0	0,0	0,0	0,0	11,7	0,0	0,0	23,1		
52207	12	OCC	Consaca	0	0	1	0	0	1	1	0	1	2	0,0	0,0	7,4	0,0	0,0	7,3	7,3	0,0	7,3	14,2		
52210	13	EXP	Confadero	1	1	0	0	1	0	2	0	0	1	14,1	14,0	0,0	0,0	13,9	0,0	27,5	0,0	0,0	13,5		
52215	14	EXP	Córdoba	0	0	0	0	1	1	2	0	0	2	0,0	0,0	0,0	0,0	6,5	6,5	12,9	0,0	0,0	12,6		
52224	15	EXP	Cuaspué	0	0	0	0	1	0	0	0	1	0	0,0	0,0	0,0	0,0	11,1	0,0	0,0	0,0	10,9	0,0		
52227	16	EXP	Cumbal	0	0	1	0	2	0	5	2	3	0	0,0	0,0	2,9	0,0	5,6	0,0	13,6	5,4	8,1	0,0		
52233	17	COR	Cumbitará	0	0	0	0	1	0	0	0	0	1	0,0	0,0	0,0	0,0	16,8	0,0	0,0	0,0	0,0	16,5		
52250	18	SAN	El Charco	0	1	0	0	1	0	0	0	0	1	0,0	4,4	0,0	0,0	4,4	0,0	0,0	0,0	0,0	4,4		
52254	19	GUA	El Peñol	1	2	1	0	0	0	0	1	0	1	12,2	24,7	12,5	0,0	0,0	0,0	0,0	13,4	0,0	13,2		
52256	20	COR	El Rosario	0	0	0	0	1	1	0	0	2	0	0,0	0,0	0,0	0,0	8,3	8,2	0,0	0,0	16,4	0,0		
52258	21	RIO	El Tablón de Gómez	0	0	0	0	1	0	0	0	1	1	0,0	0,0	0,0	0,0	7,1	0,0	0,0	0,0	7,0	6,8		
52260	22	GUA	El Tambo	0	0	1	2	1	1	0	1	0	3	0,0	0,0	6,5	13,1	6,7	6,9	0,0	7,0	0,0	20,6		
52520	23	PAS	Francisco Pizarro	0	0	0	0	1	0	1	0	0	0	0,0	0,0	0,0	0,0	7,2	0,0	7,0	0,0	0,0	0,0		
52287	24	EXP	Funes	0	1	0	0	0	0	0	0	1	2	0,0	13,6	0,0	0,0	0,0	0,0	0,0	0,0	14,0	27,3		
52317	25	EXP	Guachucal	0	0	1	0	0	0	1	0	2	0	0,0	0,0	5,3	0,0	0,0	0,0	5,1	0,0	10,3	0,0		
52320	26	SAB	Guaitarilla	1	0	1	1	0	0	1	1	0	0	8,2	0,0	8,3	8,3	0,0	0,0	8,6	8,6	0,0	0,0		
52323	27	EXP	Gualmatán	0	0	1	2	0	0	0	0	0	1	0,0	0,0	14,4	28,8	0,0	0,0	0,0	0,0	0,0	13,9		
52352	28	EXP	Iles	0	0	0	0	0	2	0	0	1	0	0,0	0,0	0,0	0,0	0,0	26,2	0,0	0,0	13,1	0,0		
52354	29	SAB	Imués	0	0	0	1	0	0	0	3	0	1	0,0	0,0	0,0	13,0	0,0	0,0	39,2	0,0	12,9	0,0		
52356	30	EXP	Ipiáles	7	7	1	3	2	7	1	3	6	7	6,3	6,2	0,9	2,6	1,7	6,1	0,9	2,6	5,2	5,9		
52378	31	RIO	La Cruz	0	1	0	0	1	0	1	0	0	0	0,0	5,2	0,0	0,0	5,3	0,0	5,3	0,0	0,0	0,0		
52381	32	CEN	La Florida	1	1	1	0	0	0	0	0	0	0	9,6	9,6	9,7	0,0	0,0	0,0	0,0	0,0	0,0	0,0		
52385	33	GUA	La Llanada	0	0	0	0	1	0	0	1	0	0	0,0	0,0	0,0	0,0	15,3	0,0	0,0	15,4	0,0	0,0		
52390	34	SAN	La Tola	0	0	0	0	0	0	0	0	1	0	0,0	0,0	0,0	0,0	0,0	0,0	0,0	0,0	13,4	0,0		
52399	35	JUA	La Unión	3	0	0	0	2	1	3	3	0	3	9,8	0,0	0,0	0,0	6,4	3,1	9,4	9,4	0,0	9,2		
52405	36	COR	Leiva	0	0	0	0	0	0	0	1	0	0	0,0	0,0	0,0	0,0	0,0	0,0	10,2	0,0	0,0	0,0		
52411	37	OCC	Linares	0	1	0	0	3	1	0	1	0	1	0,0	9,2	0,0	0,0	28,7	9,7	0,0	9,8	0,0	9,7		
52418	38	GUA	Los Andes	0	0	0	0	0	0	0	0	0	0	0,0	0,0	0,0	0,0	0,0	0,0	0,0	0,0	0,0	0,0		
52427	39	TEL	Magüí Payán	0	0	0	0	0	0	0	0	0	1	0,0	0,0	0,0	0,0	0,0	0,0	0,0	0,0	0,0	3,9		
52435	40	PIE	Mallama	0	0	0	1	0	0	0	0	0	0	0,0	0,0	0,0	11,3	0,0	0,0	0,0	0,0	0,0	0,0		
52473	41	SAN	Mosquera	0	0	0	0	1	0	0	0	0	0	0,0	0,0	0,0	0,0	8,5	0,0	0,0	0,0	0,0	0,0		
52480	42	CEN	Nariño	0	0	0	0	1	0	0	0	0	1	0,0	0,0	0,0	0,0	23,1	0,0	0,0	0,0	0,0	22,6		
52490	43	SAN	Olaya Herrera	0	1	0	0	0	0	1	0	0	0	0,0	3,8	0,0	0,0	0,0	0,0	3,9	0,0	0,0	0,0		
52506	44	SAB	Ospina	0	0	1	0	1	0	0	0	1	0	0,0	0,0	14,1	0,0	14,0	0,0	0,0	0,0	14,2	0,0		
52540	45	COR	Policarpa	0	0	0	0	1	0	0	0	0	0	0,0	0,0	0,0	0,0	10,1	0,0	0,0	0,0	0,0	0,0		
52560	46	EXP	Potosí	0	1	0	2	0	0	1	0	2	2	0,0	9,1	0,0	18,7	0,0	0,0	9,6	0,0	19,6	18,9		
52565	47	ABA	Providencia	0	0	0	0	0	0	0	0	0	1	0,0	0,0	0,0	0,0	0,0	0,0	0,0	0,0	0,0	17,7		
52573	48	EXP	Puerres	0	1	0	1	0	1	1	0	0	0	0,0	11,2	0,0	11,4	0,0	11,7	11,7	0,0	0,0	0,0		
52585	49	EXP	Pupiales	0	0	0	0	1	1	2	0	0	0	0,0	0,0	0,0	0,0	5,7	5,7	11,4	0,0	0,0	0,0		
52612	50	PIE	Ricaurte	0	1	0	0	1	0	0	0	2	1	0,0	5,5	0,0	0,0	5,3	0,0	0,0	0,0	10,1	5,0		
52621	51	TEL	Roberto Payán	0	0	0	0	0	1	0	0	0	0	0,0	0,0	0,0	0,0	0,0	7,9	0,0	0,0	0,0	0,0		
52678	52	ABA	Samaniego	1	0	1	1	0	0	1	1	3	2	3,0	0,0	3,1	3,2	0,0	0,0	3,4	3,4	10,6	6,8		
52685	53	RIO	San Bernardo	0	0	0	0	0	0	0	0	0	0	0,0	0,0	0,0	0,0	0,0	0,0	0,0	0,0	0,0	0,0		
52687	54	JUA	San Lorenzo	0	0	1	0	0	0	1	0	2	2	0,0	0,0	5,5	0,0	0,0	0,0	5,4	0,0	10,8	10,6		
52693	55	RIO	San Pablo	0	0	1	0	0	1	1	0	0	0	0,0	0,0	6,2	0,0	0,0	6,5	6,5	0,0	0,0	0,0		
52683	56	OCC	Sandoná	0	0	1	1	0	2	2	0	1	1	0,0	0,0	4,5	4,6	0,0	9,5	9,6	0,0	5,0	4,8		
52696	57	SAN	Santa Bárbara	0	1	0	0	0	0	0	0	0	0	0,0	7,8	0,0	0,0	0,0	0,0	0,0	0,0	0,0	0,0		
52699	58	ABA	Santacruz	0	0	0	0	0	0	0	0	1	0	0,0	0,0	0,0	0,0	0,0	0,0	0,0	0,0	9,1	0,0		
52720	59	SAB	Sapuyes	0	0	1	0	0	0	0	0	0	0	0,0	0,0	13,7	0,0	0,0	0,0	0,0	0,0	0,0	0,0		
52786	60	COR	Taminango	0	0	1	0	1	0	1	0	0	0	0,0	0,0	5,5	0,0	5,6	0,0	5,6	0,0	0,0	0,0		
52788	61	CEN	Tangua	1	2	1	0	0	0	0	1	1	1	7,5	15,0	7,5	0,0	0,0	0,0	7,4	7,5	7,3	7,3		
52835	62	PAS	Tumaco	2	3	5	6	5	11	6	4	2	2	0,9	1,3	2,1	2,5	2,0	4,4	2,4	1,6	0,8	0,8		
52838	63	SAB	Túquerres	1	2	1	2	3	1	2	0	0	5	2,3	4,5	2,3	4,5	6,7	2,2	4,5	0,0	0,0	11,0		
52885	64	CEN	Yacuánquer	1	0	0	0	1	1	1	1	0	1	9,3	0,0	0,0	0,0	9,1	9,2	9,1	9,1	0,0	9,0		
			Sin información																						
			TOTAL DEPARTAMENTO	52	52	51	41	65	71	72	62	74	99	3,3	3,3	3,2	2,5	4,0	4,4	4,4	3,8	<			



COMPARATIVO CASOS Y TASA DE MORTALIDAD POR CANCER DE MAMA EN HOMBRES Y MUJERES DE 18 AÑOS Y MAS (Código CIE 10 - C50)
AÑO 2012 A 2021 (Último dato oficial)

Fuente: DANE - Estadísticas Vitales, Subdirección de Salud Pública, Oficina de Epidemiología, IDSN

Código DANE	#	Región	Municipios	TOTAL DEFUNCIONES POR CANCER DE MAMA EN HOMBRES Y MUJERES DE 18 AÑOS Y MAS										TASA MORTALIDAD POR CANCER DE MAMA EN HOMBRES Y MUJERES DE 18 AÑOS Y MAS POR CADA 100.000 H Y M DE 18 AÑOS Y MAS									
				2012	2013	2014	2015	2016	2017	2018	2019	2020	2021	2012	2013	2014	2015	2016	2017	2018	2019	2020	2021
52001	1	CEN	Pasto	26	30	25	34	22	35	39	46	33	40	9,5	10,8	8,9	11,9	7,6	12,0	13,0	15,2	10,9	12,9
52019	2	RIO	Albán	0	0	0	1	0	1	0	0	0	0	0,0	0,0	0,0	13,4	0,0	13,4	0,0	0,0	0,0	0,0
52022	3	EXP	Aldana	0	0	0	0	0	0	0	0	1	0	0,0	0,0	0,0	0,0	0,0	0,0	0,0	0,0	18,1	0,0
52036	4	OCC	Ancuyá	0	0	0	0	0	0	0	0	1	1	0,0	0,0	0,0	0,0	0,0	0,0	0,0	0,0	14,4	13,9
52051	5	JUA	Arboleda	0	0	0	0	0	1	0	0	1	0	0,0	0,0	0,0	0,0	0,0	16,2	0,0	0,0	16,0	0,0
52079	6	TEL	Barbacoas	1	0	0	0	1	0	0	0	1	1	3,6	0,0	0,0	0,0	3,3	0,0	0,0	0,0	3,1	3,0
52083	7	RIO	Belén	0	0	0	0	0	0	0	0	1	1	0,0	0,0	0,0	0,0	0,0	0,0	0,0	0,0	20,4	19,8
52110	8	JUA	Buesaco	0	0	0	1	2	2	1	0	0	0	0,0	0,0	0,0	5,7	11,4	11,3	5,6	0,0	0,0	0,0
52694	9	JUA	Cartago	0	0	0	0	0	0	0	0	0	0	0,0	0,0	0,0	0,0	0,0	0,0	0,0	0,0	0,0	0,0
52240	10	CEN	Chachagüí	0	1	0	0	0	1	0	1	0	0	0,0	9,4	0,0	0,0	0,0	8,9	0,0	8,8	0,0	0,0
52203	11	RIO	Colón Genova	0	0	1	0	0	0	0	0	1	0	0,0	0,0	15,4	0,0	0,0	0,0	0,0	0,0	15,5	0,0
52207	12	OCC	Consaca	0	0	0	2	0	1	0	1	1	0	0,0	0,0	0,0	19,3	0,0	9,5	0,0	9,4	9,4	0,0
52210	13	EXP	Contadero	0	0	0	0	0	0	0	0	2	1	0,0	0,0	0,0	0,0	0,0	0,0	0,0	0,0	37,1	18,0
52215	14	EXP	Córdoba	0	0	0	0	0	1	0	0	1	1	0,0	0,0	0,0	0,0	0,0	9,1	0,0	0,0	9,0	8,7
52224	15	EXP	Cuaspud	0	0	0	1	0	0	0	0	1	0	0,0	0,0	0,0	15,7	0,0	0,0	0,0	0,0	15,0	0,0
52227	16	EXP	Cumbal	0	1	0	0	2	0	1	0	1	2	0,0	4,3	0,0	0,0	7,9	0,0	3,8	0,0	3,8	7,3
52233	17	COR	Cumbitara	0	1	0	0	1	0	0	0	0	0	0,0	23,5	0,0	0,0	23,3	0,0	0,0	0,0	0,0	0,0
52250	18	SAN	El Charco	0	0	0	1	1	0	0	0	1	0	0,0	0,0	0,0	8,0	7,9	0,0	0,0	0,0	7,9	0,0
52254	19	GUA	El Peñol	0	0	0	0	1	1	1	0	0	1	0,0	0,0	0,0	0,0	16,8	16,9	17,1	0,0	0,0	16,6
52256	20	COR	El Rosario	0	0	1	0	0	1	0	0	0	1	0,0	0,0	11,5	0,0	0,0	11,0	0,0	0,0	0,0	10,5
52258	21	RIO	El Tablón de Gómez	0	0	0	0	0	0	1	1	0	0	0,0	0,0	0,0	0,0	0,0	0,0	9,3	9,3	0,0	0,0
52260	22	GUA	El Tambo	3	0	0	3	1	3	0	2	3	0	25,4	0,0	0,0	26,0	8,8	27,0	0,0	18,6	27,9	0,0
52520	23	PAS	Francisco Pizarro	0	0	0	0	0	0	0	0	0	0	0,0	0,0	0,0	0,0	0,0	0,0	0,0	0,0	0,0	0,0
52287	24	EXP	Funes	0	0	2	0	0	0	0	0	1	0	0,0	0,0	37,1	0,0	0,0	0,0	0,0	0,0	18,5	0,0
52317	25	EXP	Guachucal	0	1	0	0	0	1	1	2	0	0	0,0	7,2	0,0	0,0	0,0	6,8	6,7	13,4	0,0	0,0
52320	26	SAB	Guaitarilla	0	0	1	1	1	0	0	0	0	0	0,0	0,0	11,0	11,0	11,2	0,0	0,0	0,0	0,0	0,0
52323	27	EXP	Gualmatán	0	1	0	1	0	0	1	1	1	2	0,0	19,0	0,0	18,6	0,0	0,0	18,2	18,1	18,1	35,2
52352	28	EXP	Illes	0	0	0	0	0	0	0	1	0	1	0,0	0,0	0,0	0,0	0,0	0,0	0,0	17,8	0,0	17,3
52354	29	SAB	Imués	0	1	0	1	0	0	0	0	1	0	0,0	17,0	0,0	16,9	0,0	0,0	0,0	0,0	16,8	0,0
52356	30	EXP	IpiALES	6	2	2	4	8	5	7	8	9	2	7,6	2,5	2,5	4,9	9,7	6,0	8,4	9,5	10,7	2,3
52378	31	RIO	La Cruz	0	0	2	0	2	0	2	2	2	1	0,0	0,0	13,9	0,0	13,8	0,0	13,9	13,9	13,9	6,8
52381	32	CEN	La Florida	0	0	0	0	1	0	0	0	1	0	0,0	0,0	0,0	0,0	12,7	0,0	0,0	0,0	12,8	0,0
52385	33	GUA	La Llanada	0	0	0	0	0	1	0	1	1	0	0,0	0,0	0,0	0,0	0,0	21,7	0,0	21,8	21,8	0,0
52390	34	SAN	La Tola	0	0	0	0	0	0	0	0	0	0	0,0	0,0	0,0	0,0	0,0	0,0	0,0	0,0	0,0	0,0
52399	35	JUA	La Unión	0	0	0	1	0	0	1	1	0	2	0,0	0,0	0,0	4,3	0,0	0,0	4,2	4,2	0,0	8,1
52405	36	COR	Leiva	0	0	0	0	0	1	0	0	0	0	0,0	0,0	0,0	0,0	0,0	14,6	0,0	0,0	0,0	0,0
52411	37	OCC	Linares	0	3	0	1	1	1	0	0	1	0	0,0	36,2	0,0	12,3	12,3	12,4	0,0	0,0	12,6	0,0
52418	38	GUA	Los Andes	1	1	0	1	0	1	1	0	1	0	14,7	14,2	0,0	14,1	0,0	14,3	14,4	0,0	14,6	0,0
52427	39	TEL	Magüi Payán	0	0	0	0	0	0	0	0	1	0	0,0	0,0	0,0	0,0	0,0	0,0	0,0	0,0	7,3	0,0
52435	40	PIE	Mallama	1	0	0	0	0	0	0	0	1	0	17,0	0,0	0,0	0,0	0,0	0,0	0,0	0,0	15,3	0,0
52473	41	SAN	Mosquera	0	0	0	0	0	0	0	1	0	0	0,0	0,0	0,0	0,0	0,0	0,0	0,0	12,4	0,0	0,0
52480	42	CEN	Nariño	0	1	0	0	0	0	1	0	0	1	0,0	30,2	0,0	0,0	0,0	0,0	30,4	0,0	0,0	29,7
52490	43	SAN	Olaya Herrera	0	0	0	0	0	0	0	1	0	0	0,0	0,0	0,0	0,0	0,0	0,0	0,0	6,9	0,0	0,0
52506	44	SAB	Ospina	0	0	0	0	1	0	0	0	0	1	0,0	0,0	0,0	0,0	18,6	0,0	0,0	0,0	0,0	18,0
52540	45	COR	Policarpa	0	0	0	0	0	1	1	1	0	0	0,0	0,0	0,0	0,0	0,0	14,0	14,0	14,0	0,0	0,0
52560	46	EXP	Potosí	0	0	0	1	0	0	0	1	1	0	0,0	0,0	0,0	13,0	0,0	0,0	0,0	13,4	13,4	0,0
52565	47	ABA	Providencia	0	0	0	0	1	0	0	0	0	0	0,0	0,0	0,0	0,0	23,5	0,0	0,0	0,0	0,0	0,0
52573	48	EXP	Puerres	1	0	0	1	0	0	0	0	0	0	15,4	0,0	0,0	15,6	0,0	0,0	0,0	0,0	0,0	0,0
52585	49	EXP	Pupiales	1	0	1	1	2	2	0	0	1	0	7,7	0,0	7,7	7,6	15,0	15,1	0,0	0,0	7,6	0,0
52612	50	PIE	Ricaurte	0	0	0	0	0	0	0	1	0	0	0,0	0,0	0,0	0,0	0,0	0,0	0,0	8,3	0,0	0,0
52621	51	TEL	Roberto Payán	1	0	0	0	1	0	0	0	0	1	14,7	0,0	0,0	0,0	13,9	0,0	0,0	0,0	0,0	13,2
52678	52	ABA	Samaniego	2	0	0	0	1	3	0	0	0	0	8,3	0,0	0,0	0,0	4,3	13,2	0,0	0,0	0,0	0,0
52685	53	RIO	San Bernardo	1	0	1	0	1	0	0	0	0	1	14,4	0,0	14,6	0,0	14,5	0,0	0,0	0,0	0,0	14,1
52687	54	JUA	San Lorenzo	1	0	0	0	1	0	1	1	1	0	7,8	0,0	0,0	0,0	7,4	0,0	7,2	7,2	7,2	0,0
52693	55	RIO	San Pablo	0	0	0	0	1	1	2	1	0	1	0,0	0,0	0,0	0,0	8,4	8,5	17,0	8,7	0,0	8,3
52683	56	OCC	Sandoná	2	2	0	1	0	1	0	1	2	1	11,8	11,8	0,0	6,0	0,0	6,1	0,0	6,4	12,8	6,1
52696	57	SAN	Santa Bárbara	0	0	0	0	0	0	0	0	0	0	0,0	0,0	0,0	0,0	0,0	0,0	0,0	0,0	0,0	0,0
52699	58	ABA	Santacruz	0	1	1	0	0	0	0	1	1	0	0,0	13,8	13,6	0,0	0,0	0,0	0,0	12,7	12,7	0,0
52720	59	SAB	Sapuyes	0	0	0	1	1	0	0	0	2	0	0,0	0,0	0,0	18,2	18,2	0,0	0,0	0,0	36,0	0,0
52786	60	COR	Taminango	0	1	0	0	0	0	0	0	1	0	0,0	7,3	0,0	0,0	0,0	0,0	0,0	0,0	7,2	0,0
52788	61	CEN	Tangua	0	0	1	1	0	0	0	0	1	1	0,0	0,0	10,1	9,9	0,0	0,0	0,0	0,0	9,7	9,4
52835	62	PAS	Tumaco	6	2	4	9	6	5	11	15	11	9	4,2	1,4	2,7	5,9	3,8	3,1	6,8	9,2	6,7	5,3
52838	63	SAB	Túquerres	3	2	0	1	2	0	0	0	3	1	9,6	6,3	0,0	3,1	6,1	0,0	0,0	0,0	9,0	2,9
52885	64	CEN	Yacuanquer	0	0	0	2	0	1	1	0	0	0	0,0	0,0	0,0	24,8	0,0	12,2	12,2	0,0	0,0	0,0
			Sin información																				
			TOTAL DEPARTAMENTO	56	51	42	71	62	71	73	91	93	74	5,2	4,6	3,8	6,3	5,5	6,2	6,3	7,8	8,0	6,2



**COMPARATIVO CASOS Y TASA DE MUERTES POR ENFERMEDADES CRÓNICAS DE LAS VÍAS RESPIRATORIAS INFERIORES
AÑO 2012 A 2021 (Último dato oficial)**

Fuente: DANE - Estadísticas Vitales, Subdirección de Salud Pública, Oficina de Epidemiología, IDSN

Código DANE	#	Región	Municipios	TOTAL DEFUNCIONES POR ENFERMEDADES CRÓNICAS DE LAS VÍAS RESPIRATORIAS INFERIORES										TASA MORTALIDAD POR ENFERMEDADES CRÓNICAS DE LAS VÍAS RESPIRATORIAS INFERIORES POR CADA 100.000 Hbs									
				2012	2013	2014	2015	2016	2017	2018	2019	2020	2021	2012	2013	2014	2015	2016	2017	2018	2019	2020	2021
52001	1	CEN	Pasto	120	116	142	134	142	130	132	201	170	147	31,4	30,2	36,8	34,6	36,5	33,3	33,6	51,2	42,3	36,2
52019	2	RIO	Albán	5	3	6	1	1	2	1	2	3	1	48,3	29,3	59,4	10,1	10,2	20,4	10,4	21,2	30,6	10,1
52022	3	EXP	Aldana	6	1	4	2	0	3	3	1	3	2	85,1	14,0	55,3	27,6	0,0	40,8	40,6	13,6	39,7	26,2
52036	4	OCC	Ancuyá	5	4	4	9	4	4	1	4	4	5	53,6	43,3	44,2	100,7	45,2	45,7	11,4	46,1	44,9	56,0
52051	5	JUA	Arboleda	1	0	1	4	1	3	1	0	1	0	12,1	0,0	12,0	47,6	11,9	35,7	11,8	0,0	11,4	0,0
52079	6	TEL	Barbacoas	4	4	4	3	3	2	3	4	2	1	7,9	7,8	7,7	5,6	5,6	3,6	5,4	7,1	3,5	1,7
52083	7	RIO	Belén	1	0	1	2	5	2	4	13	3	7	17,1	0,0	16,7	33,3	80,9	31,9	63,3	206,0	46,3	107,1
52110	8	JUA	Buesaco	2	4	8	13	4	8	7	13	3	7	8,5	16,9	33,7	54,6	16,8	33,5	29,3	54,4	12,3	28,5
52694	9	JUA	Cartago	2	1	2	3	1	3	3	4	3	3	30,5	15,1	30,1	44,8	14,9	44,0	43,8	58,6	43,0	42,7
52240	10	CEN	Chachagüí	2	2	7	4	3	10	4	2	3	5	13,6	13,5	46,9	26,6	19,8	65,8	26,1	13,0	19,2	31,9
52203	11	RIO	Colón Genova	7	4	6	2	6	5	1	1	1	1	80,7	46,3	68,8	23,0	69,8	58,6	11,7	11,9	11,5	11,5
52207	12	OCC	Consaca	9	3	10	7	2	5	3	6	4	9	67,3	22,3	74,1	51,5	14,6	36,6	21,8	43,6	28,4	63,4
52210	13	EXP	Contadero	1	1	7	5	3	4	2	1	0	1	14,1	14,0	97,8	69,2	41,6	55,3	27,5	13,8	0,0	13,4
52215	14	EXP	Córdoba	8	11	4	5	9	6	4	2	7	3	53,5	73,0	26,3	32,8	58,6	38,9	25,8	12,9	44,1	18,7
52224	15	EXP	Cuaspud	3	0	1	5	4	5	5	5	4	0	34,4	0,0	11,2	55,8	44,4	54,7	54,3	54,4	42,5	0,0
52227	16	EXP	Cumbal	1	3	7	7	6	10	17	9	4	10	3,0	8,8	20,3	19,9	16,8	27,6	46,1	24,3	10,6	26,2
52233	17	COR	Cumbitara	1	0	3	0	2	1	0	1	0	0	16,3	0,0	49,6	0,0	33,6	16,8	0,0	17,1	0,0	0,0
52250	18	SAN	El Charco	0	1	1	0	1	0	1	0	1	1	0,0	4,4	4,4	0,0	4,4	0,0	4,4	0,0	4,4	4,4
52254	19	GUA	El Peñol	4	4	4	0	3	5	1	3	0	1	48,7	49,4	50,1	0,0	39,2	66,2	13,4	40,3	0,0	13,1
52256	20	COR	El Rosario	1	1	1	0	0	1	1	1	1	1	8,5	8,5	8,4	0,0	0,0	8,2	8,1	8,2	8,0	7,9
52258	21	RIO	El Tablón de Gómez	2	0	1	0	0	2	0	2	3	6	14,5	0,0	7,2	0,0	0,0	14,0	0,0	14,0	20,4	40,5
52260	22	GUA	El Tambo	14	1	7	11	11	3	11	2	11	9	87,3	6,4	45,3	72,3	73,7	20,7	77,0	14,3	75,7	61,6
52520	23	PAS	Francisco Pizarro	1	0	1	0	3	1	1	0	0	0	7,6	0,0	7,4	0,0	21,6	7,1	7,0	0,0	0,0	0,0
52287	24	EXP	Funes	3	6	0	8	3	3	1	2	1	3	40,7	81,3	0,0	111,3	41,9	41,8	13,8	27,9	13,6	40,6
52317	25	EXP	Guachucal	1	3	5	6	4	6	8	7	3	5	5,4	16,1	26,5	31,6	21,0	31,1	41,1	36,1	15,1	24,9
52320	26	SAB	Guaitarilla	4	5	5	6	1	8	5	8	4	14	32,6	41,2	41,4	50,1	8,5	69,1	43,2	70,0	34,2	119,1
52323	27	EXP	Gualmatán	2	1	5	2	3	4	3	2	3	3	28,8	14,4	71,9	28,8	43,1	57,2	42,5	28,4	41,6	41,3
52352	28	EXP	Illes	3	1	3	1	3	4	3	0	0	4	38,8	13,0	38,9	13,0	39,3	52,4	39,2	0,0	0,0	50,9
52354	29	SAB	Imués	2	3	4	3	1	3	2	2	2	1	25,7	38,8	51,8	39,1	13,1	39,3	26,1	26,6	25,7	12,8
52356	30	EXP	Ipiales	25	24	24	30	45	42	45	63	41	37	22,4	21,3	21,2	26,3	39,2	36,4	38,7	54,3	34,6	31,0
52378	31	RIO	La Cruz	3	5	11	5	3	6	4	5	3	7	15,6	26,2	57,8	26,4	15,8	31,9	21,3	26,7	15,7	36,5
52381	32	CEN	La Florida	1	1	2	3	5	8	6	0	1	1	9,6	9,6	19,4	29,3	49,1	79,3	59,4	0,0	9,7	9,7
52385	33	GUA	La Llanada	2	1	1	2	3	1	0	0	0	0	29,8	14,9	15,1	30,3	45,8	15,3	0,0	0,0	0,0	0,0
52390	34	SAN	La Tola	1	0	0	0	0	0	0	0	0	0	13,1	0,0	0,0	0,0	0,0	0,0	0,0	0,0	0,0	0,0
52399	35	JUA	La Unión	4	6	9	9	9	14	19	14	11	6	13,0	19,4	28,9	28,7	28,6	44,0	59,6	44,0	33,8	18,3
52405	36	COR	Leiva	3	2	1	2	3	0	3	0	1	3	30,3	20,2	10,1	20,2	30,6	0,0	30,7	0,0	10,1	30,0
52411	37	OCC	Linares	2	4	3	2	2	5	8	0	1	7	18,2	36,8	28,0	19,0	19,1	48,5	78,2	0,0	9,7	67,5
52418	38	GUA	Los Andes	0	3	1	3	2	3	4	1	3	3	0,0	29,8	9,9	30,4	20,5	31,2	41,9	10,7	31,2	31,1
52427	39	TEL	Magüi Payán	0	0	0	0	0	0	0	0	0	0	0,0	0,0	0,0	0,0	0,0	0,0	0,0	0,0	0,0	0,0
52435	40	PIE	Mallama	0	2	2	1	1	5	9	3	1	2	0,0	23,2	22,9	11,3	11,3	55,9	100,3	33,5	10,9	21,6
52473	41	SAN	Mosquera	0	0	1	1	1	2	1	0	1	0	0,0	0,0	8,8	8,7	8,5	16,9	8,3	0,0	8,1	0,0
52480	42	CEN	Nariño	1	2	4	0	3	2	4	1	0	1	22,1	44,3	89,9	0,0	69,4	46,1	91,7	23,0	0,0	22,4
52490	43	SAN	Olaya Herrera	0	0	0	0	1	0	1	1	1	3	0,0	0,0	0,0	0,0	3,9	0,0	3,9	4,0	3,9	11,6
52506	44	SAB	Ospina	1	2	4	9	8	6	2	6	8	1	14,1	28,2	56,5	127,6	112,4	84,5	28,1	85,2	110,7	13,7
52540	45	COR	Policarpa	4	4	4	1	2	1	7	2	0	0	40,9	40,8	40,8	10,2	20,2	10,1	70,7	20,4	0,0	0,0
52560	46	EXP	Potosí	6	1	1	4	5	4	3	3	2	7	54,1	9,1	9,2	37,4	47,2	38,3	28,8	29,4	18,9	66,2
52565	47	ABA	Providencia	1	1	2	1	4	3	2	3	1	1	14,9	15,4	31,7	16,5	67,7	52,1	35,9	53,9	17,7	17,5
52573	48	EXP	Puerres	6	3	9	5	3	4	7	2	3	6	67,0	33,6	101,5	57,0	34,8	46,8	81,6	23,7	34,4	68,7
52585	49	EXP	Pupiales	2	9	11	7	7	12	4	3	5	3	11,4	51,2	62,9	39,9	39,6	68,7	22,9	17,3	28,1	16,7
52612	50	PIE	Ricaurte	0	3	0	2	4	2	5	0	0	1	0,0	16,6	0,0	10,7	21,0	10,4	25,5	0,0	0,0	4,9
52621	51	TEL	Roberto Payán	1	0	0	0	0	1	1	0	0	0	8,1	0,0	0,0	0,0	0,0	7,9	7,9	0,0	0,0	0,0
52678	52	ABA	Samaniego	3	5	3	0	6	7	5	5	10	5	9,0	15,3	9,4	0,0	19,5	23,2	17,0	17,6	33,8	16,9
52685	53	RIO	San Bernardo	2	2	1	2	1	4	3	3	2	3	21,1	21,3	10,7	21,4	10,8	43,3	32,6	32,7	21,3	31,8
52687	54	JUA	San Lorenzo	4	3	5	3	4	4	5	3	4	2	22,1	16,5	27,6	16,4	21,7	21,7	27,1	16,3	21,2	10,5
52693	55	RIO	San Pablo	3	2	3	4	8	5	10	3	5	1	18,4	12,4	18,7	25,1	51,0	32,3	65,0	20,0	32,1	6,4
52683	56	OCC	Sandoná	8	11	4	6	13	13	6	7	6	11	35,1	49,0	18,1	27,6	60,5	61,5	28,9	34,7	28,6	52,4
52696	57	SAN	Santa Bárbara	0	0	0	0	0	0	0	1	2	0	0,0	0,0	0,0	0,0	0,0	0,0	0,0	7,5	14,5	0,0
52699	58	ABA	Santacruz	1	2	4	2	3	0	4	0	1	1	9,6	19,0	38,1	18,9	28,1	0,0	37,1	0,0	9,1	9,0
52720	59	SAB	Sapuyes	2	1	4	6	4	2	4	0	2	3	27,4	13,7	54,8	81,6	54,7	27,3	54,5	0,0	26,7	39,8
52786	60	COR	Taminango	4	1	8	7	2	2	4	0	3	6	22,0	5,5	44,1	38,8	11,1	11,2	22,4	0,0	16,5	32,9
52788	61	CEN	Tangua	2	4	11	0	2	3	0	4	4	3	15,0	30,0	82,4	0,0	14,9	22,4	0,0	29,9	29,0	21,6
52835	62	PAS	Tumaco	35	44	36	44	33	26	33	42	22	22	15,1	18,7	15,0	18,1	13,4	10,4	13,0	16,4	8,5	8,4
52838	63	SAB	Túquerres	20	12	15	23	12	19	14	16	17	25	45,7	27,3	34,0	51,9	27,0	42,6	31,3	35,8	37,3	54,4
52885	64	CEN	Yacuanquer	1	4	10	0	1	2	4	5	5	4	9,3	37,3	92,5	0,0						



COMPARATIVO CASOS Y TASA DE MUERTES POR DIABETES MELLITUS EN PERSONAS DE 45 Y MÁS AÑOS DE EDAD

AÑO 2012 A 2021 (Último dato oficial)

Fuente: DANE - Estadísticas Vitales, Subdirección de Salud Pública, Oficina de Epidemiología, IDSN

Código DANE	#	Región	Municipios	TOTAL DEFUNCIONES POR DIABETES MELLITUS EN PERSONAS DE 45 Y MÁS AÑOS DE EDAD										TASA MORTALIDAD POR DIABETES MELLITUS EN PERSONAS DE 45 Y MÁS AÑOS DE EDAD POR CADA 100.000 HB DE 45 Y MÁS AÑOS DE EDAD									
				2012	2013	2014	2015	2016	2017	2018	2019	2020	2021	2012	2013	2014	2015	2016	2017	2018	2019	2020	2021
52001	1	CEN	Pasto	62	45	56	55	41	63	72	69	71	70	57,2	40,4	49,0	47,1	34,4	51,8	55,7	52,5	52,3	50,5
52019	2	RIO	Albán	3	1	3	2	2	1	1	1	3	0	95,2	31,1	92,4	61,2	60,7	29,9	30,3	30,4	87,0	0,0
52022	3	EXP	Aldana	0	1	1	0	0	1	0	4	1	5	0,0	47,2	45,9	0,0	0,0	42,4	0,0	165,3	39,7	194,3
52036	4	OCC	Ancuyá	1	0	1	1	2	2	2	1	0	0	28,7	0,0	28,9	28,8	57,1	56,6	56,1	28,0	0,0	0,0
52051	5	JUA	Arboleda	0	2	2	2	0	4	0	2	2	2	0,0	78,4	77,2	76,1	0,0	145,8	0,0	70,7	67,3	64,9
52079	6	TEL	Barbacoas	2	0	0	2	0	1	2	1	3	4	23,6	0,0	0,0	21,7	0,0	10,1	19,7	9,6	27,8	36,1
52083	7	RIO	Belén	1	1	0	1	0	1	2	2	0	0	52,5	50,4	0,0	47,5	0,0	44,4	88,6	87,3	0,0	0,0
52110	8	JUA	Buesaco	2	0	3	3	2	0	1	5	5	7	26,1	0,0	37,8	37,1	24,2	0,0	11,9	58,4	56,5	77,6
52694	9	JUA	Cartago	0	0	1	2	2	2	0	0	1	3	0,0	0,0	54,1	105,7	102,5	99,0	0,0	0,0	46,6	136,9
52240	10	CEN	Chachagüí	3	0	2	2	3	1	1	1	2	3	70,2	0,0	44,3	43,6	63,9	20,7	20,5	20,2	39,2	57,6
52203	11	RIO	Colón Genova	1	0	3	0	1	2	0	0	2	0	35,5	0,0	102,0	0,0	33,3	65,6	0,0	0,0	62,3	0,0
52207	12	OCC	Consaca	1	1	2	1	1	4	2	0	5	1	22,1	21,3	41,4	20,2	19,8	77,7	38,2	0,0	91,1	17,9
52210	13	EXP	Contadero	1	0	1	0	3	0	2	2	1	0	44,5	0,0	42,4	0,0	121,9	0,0	78,5	77,5	37,4	0,0
52215	14	EXP	Córdoba	3	0	0	2	1	5	0	3	0	0	71,9	0,0	0,0	46,5	22,8	110,8	0,0	64,6	0,0	0,0
52224	15	EXP	Cuaspud	0	1	0	0	0	0	1	0	2	1	0,0	40,5	0,0	0,0	0,0	0,0	36,0	0,0	68,5	33,4
52227	16	EXP	Cumbal	1	1	1	2	2	3	2	3	6	5	11,6	11,4	11,1	21,4	20,7	30,1	19,6	28,8	55,7	45,3
52233	17	COR	Cumbitara	1	1	1	1	0	2	1	0	0	0	62,8	61,2	60,0	59,3	0,0	114,0	56,7	0,0	0,0	0,0
52250	18	SAN	El Charco	0	0	2	0	0	0	1	2	5	1	0,0	0,0	50,9	0,0	0,0	0,0	24,3	47,6	115,8	22,7
52254	19	GUA	El Peñol	1	0	0	1	0	2	0	0	0	2	36,5	0,0	0,0	35,1	0,0	70,3	0,0	0,0	0,0	66,7
52256	20	COR	El Rosario	0	1	0	1	0	1	2	1	2	2	0,0	28,0	0,0	25,7	0,0	24,5	48,1	23,9	45,8	44,6
52258	21	RIO	El Tablón de Gómez	1	1	0	2	0	2	0	3	0	1	26,9	26,1	0,0	49,2	0,0	47,0	0,0	68,4	0,0	21,5
52260	22	GUA	El Tambo	1	3	1	2	3	1	1	3	1	4	18,1	54,1	18,0	36,1	54,8	18,4	18,7	56,4	17,9	70,3
52520	23	PAS	Francisco Pizarro	0	1	0	1	1	1	0	0	1	0	0,0	33,4	0,0	31,4	30,6	29,4	0,0	0,0	27,6	0,0
52287	24	EXP	Funes	1	0	0	0	2	2	3	1	2	6	40,5	0,0	0,0	0,0	77,6	76,2	113,9	37,6	72,7	214,6
52317	25	EXP	Guachucal	2	4	1	2	2	1	1	2	1	8	35,9	69,5	16,9	32,9	32,1	15,7	15,4	30,4	14,7	114,9
52320	26	SAB	Guaitarilla	3	0	0	2	1	2	3	0	0	0	71,7	0,0	0,0	46,5	23,3	46,2	69,2	0,0	0,0	0,0
52323	27	EXP	Gualmatán	1	2	0	1	4	2	2	0	1	2	42,5	84,5	0,0	40,6	159,7	78,3	77,6	0,0	37,1	72,5
52352	28	EXP	Illes	0	0	0	1	0	0	0	0	1	1	0,0	0,0	0,0	42,3	0,0	0,0	0,0	0,0	38,7	37,9
52354	29	SAB	Imués	0	2	0	1	3	5	2	0	0	1	0,0	73,8	0,0	36,1	106,8	174,3	68,9	0,0	0,0	32,5
52356	30	EXP	Ipiales	26	15	23	19	15	19	18	26	19	27	85,4	48,4	72,6	58,6	45,2	55,9	53,3	75,7	53,6	74,6
52378	31	RIO	La Cruz	0	0	1	2	0	2	3	1	5	5	0,0	0,0	15,7	31,0	0,0	30,6	45,7	15,0	73,0	71,8
52381	32	CEN	La Florida	2	4	2	3	0	1	2	0	2	0	56,2	108,6	53,6	79,6	0,0	26,1	51,7	0,0	49,6	0,0
52385	33	GUA	La Llanada	0	0	1	1	0	0	3	0	1	0	0,0	0,0	57,2	56,3	0,0	0,0	165,4	0,0	53,4	0,0
52390	34	SAN	La Tola	1	0	0	0	0	0	0	0	0	1	69,3	0,0	0,0	0,0	0,0	0,0	0,0	0,0	0,0	58,8
52399	35	JUA	La Unión	5	2	6	8	2	8	9	6	3	3	52,5	20,6	60,4	78,7	19,2	75,2	84,5	55,5	26,8	26,3
52405	36	COR	Leiva	0	1	2	1	0	3	2	1	1	1	0,0	38,0	74,4	36,5	0,0	105,6	70,2	34,9	33,5	32,8
52411	37	OCC	Linares	1	1	2	0	1	2	1	0	2	1	26,2	25,9	51,5	0,0	25,6	51,1	25,4	0,0	49,2	24,2
52418	38	GUA	Los Andes	0	1	0	1	1	0	2	1	2	0	0,0	34,3	0,0	33,6	33,5	0,0	67,2	33,7	64,9	0,0
52427	39	TEL	Magüi Payán	0	0	1	1	0	0	0	0	2	0	0,0	0,0	31,7	30,3	0,0	0,0	0,0	0,0	50,6	0,0
52435	40	PIE	Mallama	1	1	0	0	1	3	1	1	0	1	41,3	40,5	0,0	0,0	37,7	110,0	36,0	35,6	0,0	33,4
52473	41	SAN	Mosquera	2	0	0	1	1	1	1	0	1	0	99,2	0,0	0,0	44,2	42,6	40,8	40,9	0,0	38,4	0,0
52480	42	CEN	Nariño	1	1	0	0	1	2	1	0	2	1	73,0	74,2	0,0	0,0	73,1	143,2	71,5	0,0	138,0	67,3
52490	43	SAN	Olaya Herrera	0	1	0	0	0	0	1	2	4	1	0,0	23,0	0,0	0,0	0,0	0,0	22,1	43,4	83,7	20,4
52506	44	SAB	Ospina	2	1	1	2	0	0	0	0	0	1	89,3	43,1	42,2	82,9	0,0	0,0	0,0	0,0	0,0	37,4
52540	45	COR	Policarpa	0	0	0	0	0	1	1	1	4	2	0,0	0,0	0,0	0,0	0,0	36,3	36,0	35,7	137,1	67,0
52560	46	EXP	Potosí	2	1	2	2	3	0	1	0	3	4	60,8	30,0	59,6	59,5	89,0	0,0	29,3	0,0	84,3	110,8
52565	47	ABA	Providencia	0	0	0	0	0	1	2	0	1	0	0,0	0,0	0,0	0,0	0,0	60,1	121,9	0,0	58,4	0,0
52573	48	EXP	Puerres	2	0	0	5	3	1	2	0	0	1	66,7	0,0	0,0	168,2	100,4	33,0	65,8	0,0	0,0	31,1
52585	49	EXP	Pupiales	3	5	1	6	4	3	3	1	8	7	52,4	85,3	16,7	98,3	64,5	48,3	48,1	15,9	122,9	105,4
52612	50	PIE	Ricaurte	1	0	1	0	2	1	1	4	4	2	30,7	0,0	30,5	0,0	57,0	27,5	26,8	103,8	100,7	49,2
52621	51	TEL	Roberto Payán	0	0	0	0	0	0	1	2	0	0	0,0	0,0	0,0	0,0	0,0	0,0	42,5	83,2	0,0	0,0
52678	52	ABA	Samaniego	7	7	10	4	4	6	4	4	3	2	72,1	70,9	100,8	40,3	40,4	61,1	41,5	42,4	30,1	19,8
52685	53	RIO	San Bernardo	1	1	2	2	1	1	2	2	2	0	36,8	36,9	73,7	72,4	35,7	34,9	70,1	69,1	67,1	0,0
52687	54	JUA	San Lorenzo	3	5	0	2	6	5	2	3	0	3	54,3	88,3	0,0	33,6	98,5	80,5	31,5	46,6	0,0	44,1
52693	55	RIO	San Pablo	1	1	2	0	3	6	2	3	2	1	18,0	17,9	35,4	0,0	52,7	105,2	35,1	53,0	33,8	16,6
52683	56	OCC	Sandoná	3	4	8	4	1	4	2	1	1	2	38,8	50,8	100,6	50,2	12,5	50,3	25,6	13,0	12,4	24,5
52696	57	SAN	Santa Bárbara	0	0	0	1	0	0	2	0	2	0	0,0	0,0	0,0	41,8	0,0	0,0	77,2	0,0	72,6	0,0
52699	58	ABA	Santacruz	0	1	2	1	2	2	0	0	2	3	0,0	37,2	73,8	36,2	70,5	68,3	0,0	0,0	63,9	93,6
52720	59	SAB	Sapuyes	0	0	0	1	2	1	0	0	1	0	0,0	0,0	0,0	41,4	81,4	40,0	0,0	0,0	37,7	0,0
52786	60	COR	Taminango	2	2	1	4	3	3	6	4	2	3	34,2	33,1	16,2	63,7	47,1	46,8	92,6	60,8	29,7	43,7
52788	61	CEN	Tangua	1	1	1	0	3	0	1	1	0	1	23,6	23,2	22,7	0,0	65,5	0,0	21,1	21,0	0,0	19,8
52835	62	PAS	Tumaco	22	15	23	30	27	30	27	30	37	43	46,8	30,9	45,9	57,8	50,3	54,0	47,9	51,8	61,9	70,1
52838	63	SAB	Túquerres	4	7	1	6	4	11	4	6	6	13	31,4	53,9	7,5	44,3	28,9	77,9	28,4	41,9	40,6	86,2
52885	64	CEN	Yacuanquer	1	3	3	1	1	0	1	1	4	2	30,9	91,4	90,8	29,6	29,0	0,0</				



**COMPARATIVO CASOS Y TASA DE MUERTES POR ENFERMEDADES DEL SISTEMA GENITOURINARIO
AÑO 2012 A 2021 (Último dato oficial)**

Fuente: DANE - Estadísticas Vitales, Subdirección de Salud Pública, Oficina de Epidemiología, IDSN

Código DANE	#	Región	Municipios	TOTAL DEFUNCIONES POR ENFERMEDADES DEL SISTEMA GENITOURINARIO										TASA MORTALIDAD POR ENFERMEDADES DEL SISTEMA GENITOURINARIO POR CADA 100.000 Hbs									
				2012	2013	2014	2015	2016	2017	2018	2019	2020	2021	2012	2013	2014	2015	2016	2017	2018	2019	2020	2021
52001	1	CEN	Pasto	53	63	60	53	52	36	60	40	45	54	13,9	16,4	15,6	13,7	13,4	9,2	15,3	10,2	11,2	13,3
52019	2	RIO	Albán	2	2	3	0	0	1	0	0	1	2	19,3	19,6	29,7	0,0	0,0	10,2	0,0	10,2	20,3	
52022	3	EXP	Aldana	0	0	0	0	1	0	2	1	0	1	0,0	0,0	0,0	0,0	13,8	0,0	27,1	13,6	0,0	13,1
52036	4	OCC	Ancuyá	0	0	1	0	0	1	1	0	2	0	0,0	0,0	11,0	0,0	0,0	11,4	11,4	0,0	22,5	0,0
52051	5	JUA	Arboleda	1	1	0	0	0	0	0	0	1	1	12,1	12,0	0,0	0,0	0,0	0,0	0,0	11,4	11,2	
52079	6	TEL	Barbacoas	2	2	1	2	3	3	0	4	1	3	4,0	3,9	1,9	3,8	5,6	5,5	0,0	7,1	1,8	5,2
52083	7	RIO	Belén	0	0	1	1	1	0	0	0	0	1	0,0	0,0	16,7	16,7	16,2	0,0	0,0	0,0	0,0	15,3
52110	8	JUA	Buesaco	2	1	0	0	4	0	1	2	2	3	8,5	4,2	0,0	0,0	16,8	0,0	4,2	8,4	8,2	12,2
52694	9	JUA	Cartago	1	0	0	0	0	1	1	0	0	1	15,3	0,0	0,0	0,0	0,0	14,7	14,6	0,0	0,0	14,2
52240	10	CEN	Chachagüí	3	0	1	0	1	0	3	1	2	1	20,4	0,0	6,7	0,0	6,6	0,0	19,5	6,5	12,8	6,4
52203	11	RIO	Colón Genova	0	0	0	0	0	0	0	1	1	1	0,0	0,0	0,0	0,0	0,0	0,0	11,9	11,5	11,5	
52207	12	OCC	Consaca	1	0	3	2	0	1	0	3	0	1	7,5	0,0	22,2	14,7	0,0	7,3	0,0	21,8	0,0	7,0
52210	13	EXP	Contadero	2	0	1	0	1	0	1	3	1	1	28,2	0,0	14,0	0,0	13,9	0,0	13,8	41,4	13,5	13,4
52215	14	EXP	Córdoba	0	1	2	1	2	0	2	1	1	0	0,0	6,6	13,2	6,6	13,0	0,0	12,9	6,5	6,3	0,0
52224	15	EXP	Cuaspuñ	1	1	1	0	0	2	0	1	2	2	11,5	11,3	11,2	0,0	0,0	21,9	0,0	10,9	21,2	21,0
52227	16	EXP	Cumbal	4	1	0	1	1	3	1	1	6	7	12,0	2,9	0,0	2,8	2,8	8,3	2,7	2,7	15,9	18,3
52233	17	COR	Cumbitara	0	1	0	0	0	0	0	0	0	0	0,0	16,5	0,0	0,0	0,0	0,0	0,0	0,0	0,0	0,0
52250	18	SAN	El Charco	1	0	5	0	0	0	1	1	0	0	4,4	0,0	21,9	0,0	0,0	0,0	4,4	4,4	0,0	0,0
52254	19	GUA	El Peñol	2	0	1	1	0	0	1	1	3	1	24,3	0,0	12,5	12,8	0,0	0,0	13,4	13,4	39,6	13,1
52256	20	COR	El Rosario	1	0	0	2	0	2	2	0	0	1	8,5	0,0	0,0	16,7	0,0	16,4	16,3	0,0	0,0	7,9
52258	21	RIO	El Tablón de Gómez	0	0	0	1	0	0	2	4	0	1	0,0	0,0	0,0	7,1	0,0	0,0	13,9	28,0	0,0	6,8
52260	22	GUA	El Tambo	2	3	0	0	0	1	1	3	6	2	12,5	19,1	0,0	0,0	0,0	6,9	7,0	21,5	41,3	13,7
52520	23	PAS	Francisco Pizarro	1	0	2	1	1	0	0	0	0	1	7,6	0,0	14,7	7,3	7,2	0,0	0,0	0,0	0,0	6,8
52287	24	EXP	Funes	0	1	2	2	2	1	0	0	2	2	0,0	13,6	27,3	27,8	27,9	13,9	0,0	0,0	27,3	27,1
52317	25	EXP	Guachucal	2	3	1	0	3	0	0	1	2	2	10,8	16,1	5,3	0,0	15,7	0,0	0,0	5,2	10,0	10,0
52320	26	SAB	Guaitarilla	1	0	4	0	1	0	2	1	0	0	8,2	0,0	33,2	0,0	8,5	0,0	17,3	8,8	0,0	0,0
52323	27	EXP	Gualmatán	0	0	0	1	0	2	1	1	0	0	0,0	0,0	0,0	14,4	0,0	28,6	14,2	14,2	0,0	0,0
52352	28	EXP	Illes	1	1	0	1	0	0	2	0	0	1	12,9	13,0	0,0	13,0	0,0	0,0	26,1	0,0	0,0	12,7
52354	29	SAB	Imués	0	0	1	0	0	0	1	0	1	1	0,0	0,0	13,0	0,0	0,0	0,0	13,1	0,0	12,9	12,8
52356	30	EXP	Ipiales	11	12	15	17	15	11	14	8	14	12	9,8	10,7	13,3	14,9	13,1	9,5	12,1	6,9	11,8	10,0
52378	31	RIO	La Cruz	3	2	3	4	2	1	0	2	3	4	15,6	10,5	15,8	21,1	10,5	5,3	0,0	10,7	15,7	20,9
52381	32	CEN	La Florida	1	0	1	0	0	0	1	1	0	0	9,6	0,0	9,7	0,0	0,0	0,0	9,9	10,0	0,0	0,0
52385	33	GUA	La Llanada	0	0	1	1	0	0	1	0	0	0	0,0	0,0	15,1	15,2	0,0	0,0	15,4	0,0	0,0	0,0
52390	34	SAN	La Tola	1	0	0	1	0	1	0	0	0	0	13,1	0,0	0,0	13,3	0,0	13,5	0,0	0,0	0,0	0,0
52399	35	JUA	La Unión	2	6	4	6	2	2	7	4	2	2	6,5	19,4	12,8	19,1	6,4	6,3	22,0	12,6	6,1	6,1
52405	36	COR	Leiva	2	0	1	0	0	1	1	0	0	2	20,2	0,0	10,1	0,0	0,0	10,2	10,2	0,0	0,0	20,0
52411	37	OCC	Linares	0	2	0	2	1	1	2	0	1	3	0,0	18,4	0,0	19,0	9,6	9,7	19,5	0,0	9,7	28,9
52418	38	GUA	Los Andes	1	2	3	0	0	2	1	1	1	2	9,8	19,8	29,8	0,0	0,0	20,8	10,5	10,7	10,4	20,8
52427	39	TEL	Magüi Payán	0	0	1	0	0	0	0	0	1	0	0,0	0,0	4,4	0,0	0,0	0,0	0,0	0,0	3,9	0,0
52435	40	PIE	Mallama	1	0	0	3	0	0	2	1	1	0	11,7	0,0	0,0	34,0	0,0	0,0	22,3	11,2	10,9	0,0
52473	41	SAN	Mosquera	2	1	0	2	0	0	0	0	0	1	18,1	8,9	0,0	17,3	0,0	0,0	0,0	0,0	0,0	8,1
52480	42	CEN	Nariño	1	0	0	0	2	0	1	0	0	0	22,1	0,0	0,0	0,0	46,3	0,0	22,9	0,0	0,0	0,0
52490	43	SAN	Olaya Herrera	1	1	0	0	1	0	1	1	1	0	3,8	3,8	0,0	0,0	3,9	0,0	3,9	4,0	3,9	0,0
52506	44	SAB	Ospina	1	0	1	0	1	0	0	1	2	1	14,1	0,0	14,1	0,0	14,0	0,0	0,0	14,2	27,7	13,7
52540	45	COR	Policarpa	1	2	1	0	2	0	0	1	1	3	10,2	20,4	10,2	0,0	20,2	0,0	0,0	10,2	9,9	29,5
52560	46	EXP	Potosí	0	1	4	0	1	0	3	0	2	2	0,0	9,1	37,0	0,0	9,4	0,0	28,8	0,0	18,9	18,9
52565	47	ABA	Providencia	0	0	0	1	0	0	0	0	1	0	0,0	0,0	0,0	16,5	0,0	0,0	0,0	0,0	17,7	0,0
52573	48	EXP	Puerres	3	2	0	2	2	0	0	3	1	2	33,5	22,4	0,0	22,8	23,2	0,0	0,0	35,5	11,5	22,9
52585	49	EXP	Pupiales	0	4	2	0	1	3	3	2	1	2	0,0	22,8	11,4	0,0	5,7	17,2	17,2	11,5	5,6	11,1
52612	50	PIE	Ricaurte	1	1	1	3	1	0	0	1	0	1	5,7	5,5	5,4	16,1	5,3	0,0	0,0	5,0	0,0	4,9
52621	51	TEL	Roberto Payán	0	0	0	0	0	1	0	0	0	1	0,0	0,0	0,0	0,0	0,0	7,9	0,0	0,0	0,0	7,6
52678	52	ABA	Samaniego	1	3	6	4	1	2	1	6	0	0	3,0	9,2	18,8	12,8	3,3	6,6	3,4	21,1	0,0	0,0
52685	53	RIO	San Bernardo	0	0	2	2	0	0	0	1	0	0	0,0	0,0	21,4	21,4	0,0	0,0	0,0	10,9	0,0	0,0
52687	54	JUA	San Lorenzo	0	0	4	0	0	2	2	0	3	7	0,0	0,0	22,1	0,0	0,0	10,8	10,8	0,0	15,9	36,8
52693	55	RIO	San Pablo	3	2	2	1	0	0	2	1	0	4	18,4	12,4	12,5	6,3	0,0	0,0	13,0	6,7	0,0	25,6
52683	56	OCC	Sandoná	5	4	1	2	3	5	3	1	2	5	21,9	17,8	4,5	9,2	14,0	23,6	14,4	5,0	9,5	23,8
52696	57	SAN	Santa Bárbara	0	0	0	0	0	0	0	0	0	0	0,0	0,0	0,0	0,0	0,0	0,0	0,0	0,0	0,0	0,0
52699	58	ABA	Santacruz	1	1	0	1	3	0	0	3	0	2	9,6	9,5	0,0	9,4	28,1	0,0	0,0	27,4	0,0	18,0
52720	59	SAB	Sapuyes	1	0	0	1	0	1	1	0	0	0	13,7	0,0	0,0	13,6	0,0	13,7	13,6	0,0	0,0	0,0
52786	60	COR	Taminango	2	2	2	1	0	0	2	0	2	3	11,0	11,0	11,0	5,5	0,0	0,0	11,2	0,0	11,0	16,4
52788	61	CEN	Tangua	3	0	1	1	1	1	1	1	0	1	22,5	0,0	7,5	7,5	7,4	7,5	7,4	7,5	0,0	7,2
52835	62	PAS	Tumaco	18	21	14	21	20	10	15	12	18	21	7,8	8,9	5,8	8,6	8,1	4,0	5,9	4,7	6,9	8,0
52838	63	SAB	Túquerres	2	5	4	6	8	0	2	4	3	3	4,6	11,4	9,1	13,5	18,0	0,0	4,5	9,0	6,6	6,5
52885	64	CEN	Yacuanquer	0	0	2	3	2	3	0	1	2	0	0,0	0,0	18,5	27,5	18,3	27,6	0,0	9,1	17,9	0,0
			Sin informacion	0	0	0	0	0	0	0	0	0	0										
			TOTAL DEPARTAMENTO	151	155	166	154	142	101	151	126	141	17										



COMPARATIVO CASOS Y TASA DE MUERTES POR ENFERMEDADES DEL SISTEMA NERVIOSO EXCEPTO MENINGITIS (CIE10: G040-G999)

AÑO 2012 A 2021 (Último dato oficial)

Fuente: DANE - Estadísticas Vitales, Subdirección de Salud Pública, Oficina de Epidemiología, IDSN

Código DANE	#	Región	Municipios	TOTAL DEFUNCIONES POR ENFERMEDADES DEL SISTEMA NERVIOSO, EXCEPTO MENINGITIS (CIE10: G040-G999)										TASA MORTALIDAD POR ENFERMEDADES DEL SISTEMA NERVIOSO EXCEPTO MENINGITIS (CIE10: G040-G999) POR CADA 100.000 Hbs									
				2012	2013	2014	2015	2016	2017	2018	2019	2020	2021	2012	2013	2014	2015	2016	2017	2018	2019	2020	2021
52001	1	CEN	Pasto	30	19	27	31	32	33	39	48	56	49	7,8	4,9	7,0	8,0	8,2	8,4	9,9	12,2	13,9	12,1
52019	2	RIO	Albán	1	3	1	0	1	1	0	0	2	0	9,7	29,3	9,9	0,0	10,2	10,2	0,0	0,0	20,4	0,0
52022	3	EXP	Aldana	1	1	0	0	2	1	0	1	1	0	14,2	14,0	0,0	0,0	27,6	13,6	0,0	13,6	13,2	0,0
52036	4	OCC	Ancuyá	2	1	0	1	0	1	0	0	0	3	21,4	10,8	0,0	11,2	0,0	11,4	0,0	0,0	0,0	33,6
52051	5	JUA	Arboleda	2	0	1	4	0	1	1	0	1	1	24,1	0,0	12,0	47,6	0,0	11,9	11,8	0,0	11,4	11,2
52079	6	TEL	Barbacoas	1	0	1	2	0	1	1	1	0	1	2,0	0,0	1,9	3,8	0,0	1,8	1,8	1,8	0,0	1,7
52083	7	RIO	Belén	0	2	0	0	1	0	1	1	1	0	0,0	33,8	0,0	0,0	16,2	0,0	15,8	15,8	15,4	0,0
52110	8	JUA	Buesaco	1	2	0	1	4	2	2	1	2	3	4,2	8,4	0,0	4,2	16,8	8,4	8,4	4,2	8,2	12,2
52694	9	JUA	Cartago	0	1	1	0	2	1	1	2	2	1	0,0	15,1	15,0	0,0	29,8	14,7	14,6	29,3	28,7	14,2
52240	10	CEN	Chachagüí	1	0	0	2	2	1	1	3	4	8	6,8	0,0	0,0	13,3	13,2	6,6	6,5	19,6	25,6	51,0
52203	11	RIO	Colón Genova	0	0	0	0	1	0	1	2	0	1	0,0	0,0	0,0	0,0	11,6	0,0	11,7	23,8	0,0	11,5
52207	12	OCC	Consaca	0	1	0	0	1	0	2	3	0	1	0,0	7,4	0,0	0,0	7,3	0,0	14,5	21,8	0,0	7,0
52210	13	EXP	Contadero	0	1	2	0	1	0	0	1	0	1	0,0	14,0	28,0	0,0	13,9	0,0	0,0	13,8	0,0	13,4
52215	14	EXP	Córdoba	0	2	0	3	1	1	1	0	0	2	0,0	13,3	0,0	19,7	6,5	6,5	6,4	0,0	0,0	12,5
52224	15	EXP	Cuaspud	1	0	0	1	1	1	2	1	0	0	11,5	0,0	0,0	11,2	11,1	10,9	21,7	10,9	0,0	0,0
52227	16	EXP	Cumbal	0	0	1	4	3	4	3	2	1	4	0,0	0,0	2,9	11,4	8,4	11,0	8,1	5,4	2,6	10,5
52233	17	COR	Cumbitara	1	0	0	1	0	1	0	1	0	0	16,3	0,0	0,0	16,6	0,0	16,8	0,0	17,1	0,0	0,0
52250	18	SAN	El Charco	0	2	0	1	1	0	0	1	0	0	0,0	8,7	0,0	4,4	4,4	0,0	0,0	4,4	0,0	0,0
52254	19	GUA	El Peñol	0	1	1	0	0	1	2	1	1	1	0,0	12,3	12,5	0,0	0,0	13,2	26,9	13,4	13,2	13,1
52256	20	COR	El Rosario	0	0	1	2	0	1	0	1	1	0	0,0	0,0	8,4	16,7	0,0	8,2	0,0	8,2	8,0	0,0
52258	21	RIO	El Tablón de Gómez	0	1	1	1	1	1	1	3	0	1	0,0	7,2	7,2	7,1	7,1	7,0	7,0	21,0	0,0	6,8
52260	22	GUA	El Tambo	3	1	1	0	0	0	3	1	0	2	18,7	6,4	6,5	0,0	0,0	0,0	21,0	7,2	0,0	13,7
52520	23	PAS	Francisco Pizarro	0	0	0	1	0	0	1	0	1	0	0,0	0,0	0,0	7,3	0,0	0,0	7,0	0,0	6,9	0,0
52287	24	EXP	Funes	0	2	0	2	0	0	0	0	1	0	0,0	27,1	0,0	27,8	0,0	0,0	0,0	0,0	13,6	0,0
52317	25	EXP	Guachucal	2	1	1	0	2	0	0	1	2	3	10,8	5,4	5,3	0,0	10,5	0,0	0,0	5,2	10,0	14,9
52320	26	SAB	Guaitarilla	1	2	0	2	0	1	0	0	0	1	8,2	16,5	0,0	16,7	0,0	8,6	0,0	0,0	0,0	8,5
52323	27	EXP	Gualmatán	0	0	0	0	1	0	0	0	1	1	0,0	0,0	0,0	0,0	14,4	0,0	0,0	0,0	13,9	13,8
52352	28	EXP	Illes	0	2	1	2	1	1	1	1	1	0	0,0	25,9	13,0	26,0	13,1	13,1	13,1	13,1	12,8	0,0
52354	29	SAB	Imués	1	0	0	1	0	0	0	1	1	0	12,9	0,0	0,0	13,0	0,0	0,0	0,0	13,3	12,9	0,0
52356	30	EXP	Ipiiales	6	10	10	13	7	6	9	13	9	18	5,4	8,9	8,8	11,4	6,1	5,2	7,7	11,2	7,6	15,1
52378	31	RIO	La Cruz	1	2	1	1	1	2	0	2	2	0	5,2	10,5	5,3	5,3	5,3	10,6	0,0	10,7	10,5	0,0
52381	32	CEN	La Florida	0	1	0	3	0	0	0	1	0	0	0,0	9,6	0,0	29,3	0,0	0,0	0,0	10,0	0,0	0,0
52385	33	GUA	La Llanada	1	0	0	0	0	0	2	0	0	0	14,9	0,0	0,0	0,0	0,0	0,0	30,8	0,0	0,0	0,0
52390	34	SAN	La Tola	0	0	0	1	0	0	0	0	2	1	0,0	0,0	0,0	13,3	0,0	0,0	0,0	0,0	26,6	13,2
52399	35	JUA	La Unión	2	4	2	2	2	1	5	1	5	3	6,5	12,9	6,4	6,4	6,4	3,1	15,7	3,1	15,4	9,1
52405	36	COR	Leiva	0	1	0	2	0	1	0	0	0	0	0,0	10,1	0,0	20,2	0,0	10,2	0,0	0,0	0,0	0,0
52411	37	OCC	Linares	1	0	2	1	0	2	1	0	2	0	9,1	0,0	18,6	9,5	0,0	19,4	9,8	0,0	19,3	0,0
52418	38	GUA	Los Andes	0	0	1	2	0	0	1	0	2	1	0,0	0,0	9,9	20,2	0,0	0,0	10,5	0,0	20,8	10,4
52427	39	TEL	Magüi Payán	0	0	1	0	0	0	0	0	0	0	0,0	0,0	4,4	0,0	0,0	0,0	0,0	0,0	0,0	0,0
52435	40	PIE	Mallama	2	0	1	0	2	0	2	0	1	2	23,3	0,0	11,5	0,0	22,5	0,0	22,3	0,0	10,9	21,6
52473	41	SAN	Mosquera	0	0	1	0	0	0	1	0	0	1	0,0	0,0	8,8	0,0	0,0	0,0	8,3	0,0	0,0	8,1
52480	42	CEN	Nariño	0	1	0	0	0	0	0	0	1	0	0,0	22,2	0,0	0,0	0,0	0,0	0,0	0,0	22,6	0,0
52490	43	SAN	Olaya Herrera	0	0	1	0	0	0	1	0	2	0	0,0	0,0	3,8	0,0	0,0	0,0	3,9	0,0	7,7	0,0
52506	44	SAB	Ospina	1	1	0	1	0	1	1	0	1	0	14,1	14,1	0,0	14,2	0,0	14,1	14,1	0,0	13,8	0,0
52540	45	COR	Policarpa	1	0	0	1	0	0	1	1	1	2	10,2	0,0	0,0	10,2	0,0	0,0	10,1	10,2	9,9	19,6
52560	46	EXP	Potosí	2	1	1	0	0	0	1	0	1	0	18,0	9,1	9,2	0,0	0,0	0,0	9,6	0,0	9,5	0,0
52565	47	ABA	Providencia	0	0	0	0	0	0	0	2	1	1	0,0	0,0	0,0	0,0	0,0	0,0	0,0	36,0	17,7	17,5
52573	48	EXP	Puerres	1	2	0	2	1	0	0	0	3	0	11,2	22,4	0,0	22,8	11,6	0,0	0,0	0,0	34,4	0,0
52585	49	EXP	Pupiales	1	0	1	0	1	0	1	1	1	1	5,7	0,0	5,7	0,0	5,7	0,0	5,7	5,8	5,6	5,6
52612	50	PIE	Ricaurte	0	0	1	0	0	3	0	0	1	0	0,0	0,0	5,4	0,0	0,0	15,5	0,0	0,0	5,0	0,0
52621	51	TEL	Roberto Payán	1	0	0	1	0	0	0	0	0	0	8,1	0,0	0,0	8,0	0,0	0,0	0,0	0,0	0,0	0,0
52678	52	ABA	Samaniego	1	1	1	0	2	0	1	1	1	3	3,0	3,1	3,1	0,0	6,5	0,0	3,4	3,5	3,4	10,1
52685	53	RIO	San Bernardo	0	0	0	1	1	0	0	1	0	1	0,0	0,0	0,0	10,7	10,8	0,0	0,0	10,9	0,0	10,6
52687	54	JUA	San Lorenzo	0	1	0	0	2	2	3	3	1	0	0,0	5,5	0,0	0,0	10,9	10,8	16,2	16,3	5,3	0,0
52693	55	RIO	San Pablo	4	1	2	1	4	2	2	3	2	1	24,6	6,2	12,5	6,3	25,5	12,9	13,0	20,0	12,8	6,4
52683	56	OCC	Sandoná	1	2	3	1	0	2	1	4	2	3	4,4	8,9	13,6	4,6	0,0	9,5	4,8	19,8	9,5	14,3
52696	57	SAN	Santa Bárbara	0	0	0	0	0	0	0	1	0	0	0,0	0,0	0,0	0,0	0,0	0,0	0,0	0,0	7,3	0,0
52699	58	ABA	Santacruz	0	1	0	1	1	5	0	0	0	3	0,0	9,5	0,0	9,4	9,4	46,5	0,0	0,0	0,0	26,9
52720	59	SAB	Sapuyes	1	1	0	0	0	0	0	2	1	0	13,7	13,7	0,0	0,0	0,0	0,0	0,0	27,5	13,4	0,0
52786	60	COR	Taminango	4	2	0	5	0	1	0	0	2	2	22,0	11,0	0,0	27,7	0,0	5,6	0,0	0,0	11,0	11,0
52788	61	CEN	Tangua	1	1	1	1	0	0	1	2	1	1	7,5	7,5	7,5	7,5	0,0	0,0	7,4	14,9	7,3	7,2
52835	62	PAS	Tumaco	6	10	4	12	9	5	6	18	14	10	2,6	4,2	1,7	4,9	3,6	2,0	2,4	7,0	5,4	3,8
52838	63	SAB	Túquerres	1	3	6	2	1	8	4	1	8	5	2,3	6,8	13,6	4,5	2,2	17,9	8,9	2,2	17,6	10,9
52885	64	CEN	Yacuanquer	0	1	0	0	1	1	1	0	1	2	0,0	9,3	0,0	0,0	9,1	9,2	9,1	0,0	9,0	17,8
			Sin informacion	0	0	0	0	0	0	0	0	0	0										
TOTAL DEPARTAMENTO				87	92	80	116	93	96	108 </													



**COMPARATIVO CASOS Y TASA DE MUERTES POR MALFORMACIONES CONGÉNITAS, DEFORMIDADES Y ANOMALÍAS CROMOSÓMICAS
AÑO 2012 A 2021 (Último dato oficial)**

Fuente: DANE - Estadísticas Vitales, Subdirección de Salud Pública, Oficina de Epidemiología, IDSN

Código DANE	#	Región	Municipios	TOTAL DEFUNCIONES MALFORMACIONES CONGÉNITAS, DEFORMIDADES Y ANOMALÍAS CROMOSÓMICAS										TASA MORTALIDAD POR MALFORMACIONES CONGÉNITAS, DEFORMIDADES Y ANOMALÍAS CROMOSÓMICAS POR CADA 100.000 Hbs									
				2012	2013	2014	2015	2016	2017	2018	2019	2020	2021	2012	2013	2014	2015	2016	2017	2018	2019	2020	2021
52001	1	CEN	Pasto	27	23	23	16	23	21	20	17	26	11	7,1	6,0	6,0	4,1	5,9	5,4	5,1	4,3	6,5	2,7
52019	2	RIO	Albán	0	0	0	0	1	0	0	1	0	0	0,0	0,0	0,0	0,0	10,2	0,0	0,0	10,6	0,0	0,0
52022	3	EXP	Aldana	0	0	1	0	0	0	0	0	1	0	0,0	0,0	13,8	0,0	0,0	0,0	0,0	13,2	0,0	0,0
52036	4	OCC	Ancuyá	0	0	0	0	0	0	1	0	0	0	0,0	0,0	0,0	0,0	0,0	11,4	0,0	0,0	0,0	0,0
52051	5	JUA	Arboleda	0	0	0	2	0	0	0	1	0	0	0,0	0,0	0,0	23,8	0,0	0,0	11,9	0,0	0,0	0,0
52079	6	TEL	Barbacoas	3	1	3	6	0	5	0	0	1	2	5,9	1,9	5,7	11,3	0,0	9,1	0,0	0,0	1,8	3,5
52083	7	RIO	Belén	0	0	0	1	0	1	0	0	1	0	0,0	0,0	0,0	16,7	0,0	15,9	0,0	0,0	15,4	0,0
52110	8	JUA	Buesaco	1	1	0	1	0	1	0	1	0	0	4,2	4,2	0,0	4,2	0,0	4,2	0,0	4,2	0,0	0,0
52694	9	JUA	Cartago	1	0	0	0	0	0	0	1	0	0	15,3	0,0	0,0	0,0	0,0	0,0	14,6	0,0	0,0	0,0
52240	10	CEN	Chachagüí	1	0	0	0	1	0	1	0	1	0	6,8	0,0	0,0	0,0	6,6	0,0	6,5	0,0	6,4	0,0
52203	11	RIO	Colón Genova	0	0	1	0	0	0	0	0	0	0	0,0	0,0	11,5	0,0	0,0	0,0	0,0	0,0	0,0	0,0
52207	12	OCC	Consaca	1	0	1	0	0	0	0	0	0	0	7,5	0,0	7,4	0,0	0,0	0,0	0,0	0,0	0,0	0,0
52210	13	EXP	Contadero	0	0	0	0	1	0	0	0	0	0	0,0	0,0	0,0	0,0	13,9	0,0	0,0	0,0	0,0	0,0
52215	14	EXP	Córdoba	0	1	2	2	0	1	0	0	2	0	0,0	6,6	13,2	13,1	0,0	6,5	0,0	0,0	12,6	0,0
52224	15	EXP	Cuaspud	1	0	0	0	0	0	0	1	0	0	11,5	0,0	0,0	0,0	0,0	0,0	10,9	0,0	0,0	0,0
52227	16	EXP	Cumbal	2	0	0	1	2	1	1	0	2	1	6,0	0,0	0,0	2,8	5,6	2,8	2,7	0,0	5,3	2,6
52233	17	COR	Cumbitara	0	1	0	1	0	0	0	0	1	0	0,0	16,5	0,0	16,6	0,0	0,0	0,0	16,5	0,0	0,0
52250	18	SAN	El Charco	2	0	1	1	1	1	1	1	1	2	8,7	0,0	4,4	4,4	4,4	4,4	4,4	4,4	4,4	8,7
52254	19	GUA	El Peñol	0	0	0	0	1	0	0	0	0	0	0,0	0,0	0,0	0,0	13,1	0,0	0,0	0,0	0,0	0,0
52256	20	COR	El Rosario	0	1	0	0	0	0	0	1	0	0	0,0	8,5	0,0	0,0	0,0	0,0	8,2	0,0	0,0	0,0
52258	21	RIO	El Tablón de Gómez	1	0	0	1	0	0	0	2	0	1	7,3	0,0	0,0	7,1	0,0	0,0	14,0	0,0	6,8	0,0
52260	22	GUA	El Tambo	0	1	1	1	0	0	0	1	0	1	0,0	6,4	6,5	6,6	0,0	0,0	7,2	0,0	6,8	0,0
52520	23	PAS	Francisco Pizarro	0	0	1	0	0	0	0	0	1	0	0,0	0,0	7,4	0,0	0,0	0,0	6,9	0,0	0,0	0,0
52287	24	EXP	Funes	0	1	0	1	0	0	0	0	0	0	0,0	13,6	0,0	13,9	0,0	0,0	0,0	0,0	0,0	0,0
52317	25	EXP	Guachucal	1	3	0	1	0	0	2	1	0	1	5,4	16,1	0,0	5,3	0,0	0,0	10,3	5,2	0,0	5,0
52320	26	SAB	Guaitarilla	0	3	0	0	1	0	0	0	0	1	0,0	24,7	0,0	0,0	8,5	0,0	0,0	0,0	0,0	8,5
52323	27	EXP	Guaimatán	0	0	1	0	0	0	0	1	0	0	0,0	0,0	14,4	0,0	0,0	0,0	14,2	0,0	0,0	0,0
52352	28	EXP	Illes	0	0	0	0	0	0	0	0	0	0	0,0	0,0	0,0	0,0	0,0	0,0	0,0	0,0	0,0	0,0
52354	29	SAB	Imués	1	0	0	0	2	0	1	0	0	0	12,9	0,0	0,0	0,0	26,3	0,0	13,1	0,0	0,0	0,0
52356	30	EXP	IpiALES	7	9	3	5	5	5	6	7	1	3	6,3	8,0	2,7	4,4	4,4	4,3	5,2	6,0	0,8	2,5
52378	31	RIO	La Cruz	0	0	0	1	0	3	2	1	1	1	0,0	0,0	0,0	5,3	0,0	16,0	10,7	5,3	5,2	5,2
52381	32	CEN	La Florida	0	0	0	0	0	0	0	1	0	0	0,0	0,0	0,0	0,0	0,0	0,0	10,0	0,0	0,0	0,0
52385	33	GUA	La Llanada	0	0	0	0	0	0	0	0	0	0	0,0	0,0	0,0	0,0	0,0	0,0	0,0	0,0	0,0	0,0
52390	34	SAN	La Tola	0	0	0	0	0	0	1	0	0	0	0,0	0,0	0,0	0,0	0,0	13,5	0,0	0,0	0,0	0,0
52399	35	JUA	La Unión	1	1	0	1	0	2	1	0	0	4	3,3	3,2	0,0	3,2	0,0	6,3	3,1	0,0	0,0	12,2
52405	36	COR	Leiva	0	0	0	0	1	1	1	2	0	0	0,0	0,0	0,0	0,0	10,2	10,2	10,2	20,7	0,0	0,0
52411	37	OCC	Linares	0	0	0	0	1	1	0	0	0	0	0,0	0,0	0,0	0,0	9,6	9,7	0,0	0,0	0,0	0,0
52418	38	GUA	Los Andes	0	0	1	0	0	0	1	0	0	0	0,0	0,0	9,9	0,0	0,0	10,5	0,0	0,0	0,0	0,0
52427	39	TEL	Magüi Payán	2	1	1	0	1	0	2	0	0	1	9,3	4,5	4,4	0,0	4,2	0,0	8,1	0,0	0,0	3,9
52435	40	PIE	Mallama	0	0	0	1	0	0	1	1	1	0	0,0	0,0	0,0	11,3	0,0	0,0	11,1	11,2	10,9	0,0
52473	41	SAN	Mosquera	0	0	1	0	0	1	2	0	1	0	0,0	0,0	8,8	0,0	8,5	16,7	0,0	8,1	0,0	0,0
52480	42	CEN	Nariño	1	0	0	1	0	0	0	0	1	0	22,1	0,0	0,0	23,0	0,0	0,0	0,0	0,0	22,6	0,0
52490	43	SAN	Olaya Herrera	0	1	4	0	4	3	1	0	0	2	0,0	3,8	15,3	0,0	15,5	11,7	3,9	0,0	0,0	7,7
52506	44	SAB	Ospina	1	0	0	0	0	0	0	1	0	0	14,1	0,0	0,0	0,0	0,0	0,0	14,2	0,0	0,0	0,0
52540	45	COR	Policarpa	1	0	2	0	0	0	1	1	1	2	10,2	0,0	20,4	0,0	0,0	10,1	10,2	9,9	19,6	0,0
52560	46	EXP	Potosí	0	1	2	0	1	1	0	1	0	1	0,0	9,1	18,5	0,0	9,4	9,6	0,0	9,8	0,0	9,5
52565	47	ABA	Providencia	1	0	1	0	0	0	0	0	0	0	14,9	0,0	15,8	0,0	0,0	0,0	0,0	0,0	0,0	0,0
52573	48	EXP	Puerres	0	1	0	0	1	3	0	0	0	0	0,0	11,2	0,0	0,0	11,6	35,1	0,0	0,0	0,0	0,0
52585	49	EXP	Pupiales	1	1	0	0	0	1	0	1	0	0	5,7	5,7	0,0	0,0	5,7	0,0	5,8	0,0	0,0	0,0
52612	50	PIE	Ricaurte	1	0	1	2	3	0	0	1	2	2	5,7	0,0	5,4	10,7	15,8	0,0	5,0	9,9	9,8	0,0
52621	51	TEL	Roberto Payán	2	0	1	1	1	1	1	0	0	0	16,2	0,0	8,0	7,9	7,9	7,9	7,9	0,0	0,0	0,0
52678	52	ABA	Samaniego	3	0	0	1	2	2	3	1	1	1	9,0	0,0	0,0	3,2	6,5	6,6	10,2	3,5	3,4	3,4
52685	53	RIO	San Bernardo	0	0	1	0	0	0	0	1	0	0	0,0	0,0	10,7	0,0	0,0	0,0	10,9	0,0	0,0	0,0
52687	54	JUA	San Lorenzo	2	0	0	0	1	1	0	2	0	1	11,0	0,0	0,0	0,0	5,4	5,4	0,0	10,8	0,0	5,3
52693	55	RIO	San Pablo	0	1	0	0	0	1	0	0	1	1	0,0	6,2	0,0	0,0	6,5	0,0	6,4	0,0	6,4	6,4
52683	56	OCC	Sandoná	3	1	2	0	2	0	0	3	1	0	13,2	4,5	9,0	0,0	9,3	0,0	14,9	4,8	0,0	0,0
52696	57	SAN	Santa Bárbara	1	0	0	0	0	0	1	1	0	2	7,9	0,0	0,0	0,0	0,0	7,4	7,5	0,0	14,4	0,0
52699	58	ABA	Santacruz	0	1	0	1	1	0	1	0	0	0	0,0	9,5	0,0	9,4	9,4	0,0	9,3	0,0	0,0	0,0
52720	59	SAB	Sapuyes	0	1	2	0	1	0	1	0	0	2	0,0	13,7	27,4	0,0	13,7	0,0	13,6	0,0	0,0	26,5
52786	60	COR	Taminango	1	2	1	3	0	1	3	1	0	0	5,5	11,0	5,5	16,6	0,0	5,6	16,8	5,6	0,0	0,0
52788	61	CEN	Tangua	0	1	0	1	0	1	0	0	0	1	0,0	7,5	0,0	7,5	0,0	7,5	0,0	0,0	0,0	7,2
52835	62	PAS	Tumaco	8	13	13	12	5	7	8	10	15	10	3,4	5,5	5,4	4,9	2,0	2,8	3,2	3,9	5,8	3,8
52838	63	SAB	Túquerres	4	0	4	1	0	1	0	2	2	0	9,1	0,0	9,1	2,3	0,0	2,2	0,0	4,5	4,4	0,0
52885	64	CEN	Yacuanquer	0	0	0	3	0	0	1	2	0	0	0,0	0,0	0,0	27,5	0,0	0,0	9,1	18,3	0,0	0,0
			Sin informacion	0	0	0	0	0	0	0	0	0	0										
			TOTAL DEPARTAMENTO	82	71	75	69	63	67	65	69	65	54	5,2	4,5	4,7	4,3	3,9	4,1	4,0	4,2	3,9	3,2



COMPARATIVO CASOS Y TASA DE MUERTES POR ANEMIA NUTRICIONAL Y OTRAS DEFICIENCIAS NUTRICIONALES

AÑO 2012 A 2021 (Último dato oficial)

Fuente: DANE - Estadísticas Vitales, Subdirección de Salud Pública, Oficina de Epidemiología, IDSN

Código DANE	#	Región	Municipios	TOTAL DEFUNCIONES POR ANEMIA NUTRICIONAL Y OTRAS DEFICIENCIAS NUTRICIONALES								TASA MORTALIDAD POR ANEMIA NUTRICIONAL Y OTRAS DEFICIENCIAS NUTRICIONALES POR CADA 100.000 Hbs											
				2012	2013	2014	2015	2016	2017	2018	2019	2020	2021	2012	2013	2014	2015	2016	2017	2018	2019	2020	2021
52001	1	CEN	Pasto	30	16	23	18	15	11	17	21	11	17	7,8	4,2	6,0	4,6	3,9	2,8	4,3	5,3	2,7	4,2
52019	2	RIO	Albán	2	0	3	7	3	1	0	0	0	0	19,3	0,0	29,7	70,5	30,6	10,2	0,0	0,0	0,0	0,0
52022	3	EXP	Aldana	0	0	0	1	1	1	0	0	0	3	0,0	0,0	0,0	13,8	13,8	13,6	0,0	0,0	0,0	39,3
52036	4	OCC	Ancuyá	4	1	2	0	0	1	6	1	1	1	42,9	10,8	22,1	0,0	0,0	11,4	68,2	11,5	11,2	11,2
52051	5	JUA	Arboleda	0	0	0	0	1	0	0	1	2	0	0,0	0,0	0,0	0,0	11,9	0,0	0,0	11,9	22,9	0,0
52079	6	TEL	Barbacoas	2	3	2	0	0	2	0	2	1	1	4,0	5,8	3,8	0,0	0,0	3,6	0,0	3,6	1,8	1,7
52083	7	RIO	Belén	1	0	0	0	0	0	0	0	0	1	17,1	0,0	0,0	0,0	0,0	0,0	0,0	0,0	0,0	15,3
52110	8	JUA	Buesaco	2	1	1	1	2	0	1	1	5	3	8,5	4,2	4,2	4,2	8,4	0,0	4,2	4,2	20,5	12,2
52694	9	JUA	Cartago	0	0	0	0	0	0	0	1	0	0	0,0	0,0	0,0	0,0	0,0	0,0	0,0	14,6	0,0	0,0
52240	10	CEN	Chachagüí	0	0	0	2	1	0	1	1	1	1	0,0	0,0	0,0	13,3	6,6	0,0	6,5	6,5	6,4	6,4
52203	11	RIO	Colón Genova	0	0	0	0	0	1	0	0	0	0	0,0	0,0	0,0	0,0	0,0	11,7	0,0	0,0	0,0	0,0
52207	12	OCC	Consaca	3	1	0	0	0	0	1	2	0	1	22,4	7,4	0,0	0,0	0,0	0,0	7,3	14,5	0,0	7,0
52210	13	EXP	Contadero	1	0	0	0	0	0	0	0	0	0	14,1	0,0	0,0	0,0	0,0	0,0	0,0	0,0	0,0	0,0
52215	14	EXP	Córdoba	0	0	0	0	1	1	2	1	2	0	0,0	0,0	0,0	0,0	6,5	6,5	12,9	6,5	12,6	0,0
52224	15	EXP	Cuaspud	2	0	1	0	0	0	1	0	0	0	22,9	0,0	11,2	0,0	0,0	0,0	10,9	0,0	0,0	0,0
52227	16	EXP	Cumbal	0	0	0	0	1	1	3	2	2	1	0,0	0,0	0,0	0,0	2,8	2,8	8,1	5,4	5,3	2,6
52233	17	COR	Cumbitara	1	1	0	1	0	0	0	0	1	1	16,3	16,5	0,0	16,6	0,0	0,0	0,0	0,0	16,5	16,5
52250	18	SAN	El Charco	2	1	0	1	0	1	2	0	0	1	8,7	4,4	0,0	4,4	0,0	4,4	8,9	0,0	0,0	4,4
52254	19	GUA	El Peñol	1	1	3	0	0	0	0	0	0	1	12,2	12,3	37,6	0,0	0,0	0,0	0,0	0,0	0,0	13,1
52256	20	COR	El Rosario	0	0	0	0	0	1	0	0	0	0	0,0	0,0	0,0	0,0	0,0	8,2	0,0	0,0	0,0	0,0
52258	21	RIO	El Tablón de Gómez	0	0	1	0	0	1	0	1	2	0	0,0	0,0	7,2	0,0	0,0	7,0	0,0	7,0	13,6	0,0
52260	22	GUA	El Tambo	1	0	0	0	0	0	0	0	0	0	6,2	0,0	0,0	0,0	0,0	0,0	0,0	0,0	0,0	0,0
52520	23	PAS	Francisco Pizarro	0	0	0	0	1	1	1	1	0	1	0,0	0,0	0,0	0,0	7,2	7,1	7,0	7,1	0,0	6,8
52287	24	EXP	Funes	3	0	2	0	0	3	2	0	4	0	40,7	0,0	27,3	0,0	0,0	41,8	27,7	0,0	54,5	0,0
52317	25	EXP	Guachucal	0	0	0	0	0	0	0	2	1	1	0,0	0,0	0,0	0,0	0,0	0,0	10,3	5,0	5,0	0,0
52320	26	SAB	Guaitarilla	1	0	0	1	0	2	0	2	2	0	8,2	0,0	0,0	8,3	0,0	17,3	0,0	17,5	17,1	0,0
52323	27	EXP	Gualmatán	0	1	0	0	0	0	0	0	0	0	0,0	14,4	0,0	0,0	0,0	0,0	0,0	0,0	0,0	0,0
52352	28	EXP	Illes	1	5	0	0	0	0	0	0	0	0	12,9	64,8	0,0	0,0	0,0	0,0	0,0	0,0	0,0	0,0
52354	29	SAB	Imués	1	3	0	0	0	0	0	0	3	0	12,9	38,8	0,0	0,0	0,0	0,0	0,0	0,0	38,6	0,0
52356	30	EXP	Ipiales	9	14	12	10	2	3	6	11	12	6	8,1	12,4	10,6	8,8	1,7	2,6	5,2	9,5	10,1	5,0
52378	31	RIO	La Cruz	0	0	0	0	0	1	0	0	0	2	0,0	0,0	0,0	0,0	0,0	5,3	0,0	0,0	0,0	10,4
52381	32	CEN	La Florida	1	1	0	1	0	0	5	2	0	0	9,6	9,6	0,0	9,8	0,0	0,0	49,5	20,0	0,0	0,0
52385	33	GUA	La Llanada	0	0	0	0	0	0	0	0	0	0	0,0	0,0	0,0	0,0	0,0	0,0	0,0	0,0	0,0	0,0
52390	34	SAN	La Tola	0	0	0	0	0	0	0	0	0	0	0,0	0,0	0,0	0,0	0,0	0,0	0,0	0,0	0,0	0,0
52399	35	JUA	La Unión	2	5	5	3	2	1	2	3	1	1	6,5	16,2	16,1	9,6	6,4	3,1	6,3	9,4	3,1	3,0
52405	36	COR	Leiva	0	0	0	0	0	1	0	0	0	0	0,0	0,0	0,0	0,0	0,0	10,2	0,0	0,0	0,0	0,0
52411	37	OCC	Linares	0	3	0	1	0	0	2	1	0	0	0,0	27,6	0,0	9,5	0,0	0,0	19,5	9,9	0,0	0,0
52418	38	GUA	Los Andes	3	0	1	0	2	0	1	2	1	1	29,5	0,0	9,9	0,0	20,5	0,0	10,5	21,3	10,4	10,4
52427	39	TEL	Magüi Payán	0	0	0	1	1	0	0	1	0	1	0,0	0,0	0,0	4,3	4,2	0,0	0,0	4,0	0,0	3,9
52435	40	PIE	Mallama	0	0	0	0	1	0	0	0	0	1	0,0	0,0	0,0	0,0	11,3	0,0	0,0	0,0	0,0	10,8
52473	41	SAN	Mosquera	1	0	0	0	0	0	0	0	1	0	9,0	0,0	0,0	0,0	0,0	0,0	0,0	0,0	8,1	0,0
52480	42	CEN	Nariño	2	2	0	0	0	0	0	0	0	1	44,2	44,3	0,0	0,0	0,0	0,0	0,0	0,0	0,0	22,4
52490	43	SAN	Olaya Herrera	0	1	2	2	2	2	0	0	0	1	0,0	3,8	7,7	7,7	7,8	7,8	0,0	0,0	0,0	3,9
52506	44	SAB	Ospina	0	0	1	1	0	0	0	0	1	0	0,0	0,0	14,1	14,2	0,0	0,0	0,0	0,0	0,0	13,7
52540	45	COR	Policarpa	0	0	1	1	1	1	0	0	1	0	0,0	0,0	10,2	10,2	10,1	10,1	0,0	0,0	9,9	0,0
52560	46	EXP	Potosí	1	2	1	0	0	0	1	0	0	1	9,0	18,2	9,2	0,0	0,0	0,0	9,6	0,0	0,0	9,5
52565	47	ABA	Providencia	0	0	0	2	2	0	0	0	0	0	0,0	0,0	0,0	33,0	33,9	0,0	0,0	0,0	0,0	0,0
52573	48	EXP	Puerres	1	1	0	1	0	0	0	1	0	1	11,2	11,2	0,0	11,4	0,0	0,0	0,0	11,8	0,0	11,5
52585	49	EXP	Pupiales	0	0	4	0	0	0	1	1	3	0	0,0	0,0	22,9	0,0	0,0	0,0	5,7	5,8	16,8	0,0
52612	50	PIE	Ricaurte	1	2	1	0	0	1	0	6	3	0	5,7	11,1	5,4	0,0	0,0	5,2	0,0	30,2	14,9	0,0
52621	51	TEL	Roberto Payán	0	0	1	1	0	1	0	0	1	0	0,0	0,0	8,0	8,0	0,0	7,9	0,0	0,0	7,7	0,0
52678	52	ABA	Samaniego	1	0	1	2	6	1	0	0	1	3	3,0	0,0	3,1	6,4	19,5	3,3	0,0	0,0	3,4	10,1
52685	53	RIO	San Bernardo	0	0	2	0	0	0	0	3	2	1	0,0	0,0	21,4	0,0	0,0	0,0	0,0	32,7	21,3	10,6
52687	54	JUA	San Lorenzo	0	1	0	1	0	0	0	1	1	1	0,0	5,5	0,0	5,5	0,0	0,0	0,0	5,4	5,3	5,3
52693	55	RIO	San Pablo	0	0	0	0	1	1	1	1	1	0	0,0	0,0	0,0	0,0	6,4	6,5	6,5	6,7	6,4	0,0
52683	56	OCC	Sandoná	2	1	1	0	1	1	2	2	1	0	8,8	4,5	4,5	0,0	4,7	4,7	9,6	9,9	4,8	0,0
52696	57	SAN	Santa Bárbara	0	0	0	0	0	0	0	0	0	1	0,0	0,0	0,0	0,0	0,0	0,0	0,0	0,0	0,0	7,2
52699	58	ABA	Santacruz	0	0	0	0	2	3	0	2	2	0	0,0	0,0	0,0	0,0	18,7	27,9	0,0	18,3	18,1	0,0
52720	59	SAB	Sapuyes	0	0	0	0	0	1	1	1	0	0	0,0	0,0	0,0	0,0	0,0	13,7	13,6	13,7	0,0	0,0
52786	60	COR	Taminango	0	0	1	0	0	0	1	0	1	13	0,0	0,0	5,5	0,0	0,0	0,0	5,6	0,0	5,5	71,2
52788	61	CEN	Tangua	1	2	0	1	0	0	0	1	0	1	7,5	15,0	0,0	7,5	0,0	0,0	0,0	7,5	0,0	7,2
52835	62	PAS	Tumaco	12	11	11	8	7	6	6	6	13	8	5,2	4,7	4,6	3,3	2,8	2,4	2,4	2,3	5,0	3,0
52838	63	SAB	Túquerres	4	3	3	1	3	2	6	2	3	3	9,1	6,8	6,8	2,3	6,7	4,5	13,4	4,5	6,6	6,5
52885	64	CEN	Yacuanquer	0	3	1	1	2	0	1	3	1	5	0,0	27,9	9,2	9,2	18,3	0,0	9,1	27,4	9,0	44,4
			Sin informacion	0	0	0	0	0	0	0	0	0	0										
TOTAL DEPARTAMENTO				99	86	87	70	61	54	73	89	87	87	6,2	5,4	5,4	4,4	3,8	3				



**COMPARATIVO CASOS Y TASA DE MUERTES POR TRANSTORNOS MENTALES Y DEL COMPORTAMIENTO
AÑO 2012 A 2021 (Último dato oficial)**

Fuente: DANE - Estadísticas Vitales, Subdirección de Salud Pública, Oficina de Epidemiología, IDSN

Código DANE	#	Región	Municipios	TOTAL DEFUNCIONES POR TRANSTORNOS MENTALES Y DEL COMPORTAMIENTO										TASA MORTALIDAD POR TRANSTORNOS MENTALES Y DEL COMPORTAMIENTO POR CADA 100.000 Hbs									
				2012	2013	2014	2015	2016	2017	2018	2019	2020	2021	2012	2013	2014	2015	2016	2017	2018	2019	2020	2021
52001	1	CEN	Pasto	0	2	6	3	7	5	8	12	9	6	0,0	0,5	1,6	0,8	1,8	1,3	2,0	3,1	2,2	1,5
52019	2	RIO	Albán	0	0	0	0	0	0	1	0	0	0	0,0	0,0	0,0	0,0	0,0	0,0	10,4	0,0	0,0	0,0
52022	3	EXP	Aldana	0	0	0	1	0	0	0	0	1	0	0,0	0,0	0,0	13,8	0,0	0,0	0,0	0,0	13,2	0,0
52036	4	OCC	Ancuyá	0	0	0	1	0	1	0	0	1	0	0,0	0,0	0,0	11,2	0,0	11,4	0,0	0,0	11,2	0,0
52051	5	JUA	Arboleda	0	0	0	0	0	0	0	0	0	0	0,0	0,0	0,0	0,0	0,0	0,0	0,0	0,0	0,0	0,0
52079	6	TEL	Barbacoas	0	0	0	0	0	0	0	0	0	0	0,0	0,0	0,0	0,0	0,0	0,0	0,0	0,0	0,0	0,0
52083	7	RIO	Belén	0	0	1	0	0	0	0	0	0	0	0,0	0,0	16,7	0,0	0,0	0,0	0,0	0,0	0,0	0,0
52110	8	JUA	Buesaco	0	0	0	0	0	0	0	0	0	0	0,0	0,0	0,0	0,0	0,0	0,0	0,0	0,0	0,0	0,0
52694	9	JUA	Cartago	0	0	1	0	0	0	0	4	3	3	0,0	0,0	15,0	0,0	0,0	0,0	0,0	58,6	43,0	42,7
52240	10	CEN	Chachagüí	0	0	0	0	0	0	0	2	0	3	0,0	0,0	0,0	0,0	0,0	0,0	0,0	13,0	0,0	19,1
52203	11	RIO	Colón Genova	0	0	0	0	0	0	0	0	1	0	0,0	0,0	0,0	0,0	0,0	0,0	0,0	0,0	11,5	0,0
52207	12	OCC	Consaca	0	0	1	0	0	0	0	0	0	0	0,0	0,0	7,4	0,0	0,0	0,0	0,0	0,0	0,0	0,0
52210	13	EXP	Contadero	0	0	0	0	0	0	0	0	0	1	0,0	0,0	0,0	0,0	0,0	0,0	0,0	0,0	0,0	13,4
52215	14	EXP	Córdoba	0	0	0	0	0	0	0	0	0	0	0,0	0,0	0,0	0,0	0,0	0,0	0,0	0,0	0,0	0,0
52224	15	EXP	Cuaspucl	0	0	0	0	0	0	0	0	1	0	0,0	0,0	0,0	0,0	0,0	0,0	0,0	0,0	10,6	0,0
52227	16	EXP	Cumbal	0	0	1	0	0	0	0	3	0	2	0,0	0,0	2,9	0,0	0,0	0,0	0,0	8,1	0,0	5,2
52233	17	COR	Cumbitara	0	0	0	0	0	0	0	0	1	0	0,0	0,0	0,0	0,0	0,0	0,0	0,0	0,0	0,0	16,5
52250	18	SAN	El Charco	0	0	0	0	0	0	0	0	0	0	0,0	0,0	0,0	0,0	0,0	0,0	0,0	0,0	0,0	0,0
52254	19	GUA	El Peñol	0	0	0	0	0	0	1	0	0	0	0,0	0,0	0,0	0,0	0,0	0,0	13,4	0,0	0,0	0,0
52256	20	COR	El Rosario	0	0	0	0	0	0	0	0	0	1	0,0	0,0	0,0	0,0	0,0	0,0	0,0	0,0	0,0	7,9
52258	21	RIO	El Tablón de Gómez	0	0	0	0	0	0	0	0	0	0	0,0	0,0	0,0	0,0	0,0	0,0	0,0	0,0	0,0	0,0
52260	22	GUA	El Tambo	0	0	0	0	0	0	0	0	0	0	0,0	0,0	0,0	0,0	0,0	0,0	0,0	0,0	0,0	0,0
52520	23	PAS	Francisco Pizarro	0	0	0	0	0	0	0	0	0	0	0,0	0,0	0,0	0,0	0,0	0,0	0,0	0,0	0,0	0,0
52287	24	EXP	Funes	0	0	0	0	0	0	0	0	0	0	0,0	0,0	0,0	0,0	0,0	0,0	0,0	0,0	0,0	0,0
52317	25	EXP	Guachucal	0	1	0	0	0	0	1	1	0	0	0,0	5,4	0,0	0,0	0,0	0,0	5,1	5,2	0,0	0,0
52320	26	SAB	Guaitarilla	0	0	0	0	1	1	0	0	0	0	0,0	0,0	0,0	0,0	8,5	8,6	0,0	0,0	0,0	0,0
52323	27	EXP	Gualmatán	0	0	0	0	0	0	0	0	0	0	0,0	0,0	0,0	0,0	0,0	0,0	0,0	0,0	0,0	0,0
52352	28	EXP	Illes	0	0	0	0	0	0	0	0	1	0	0,0	0,0	0,0	0,0	0,0	0,0	0,0	0,0	12,8	0,0
52354	29	SAB	Imués	0	0	0	0	0	0	0	0	0	0	0,0	0,0	0,0	0,0	0,0	0,0	0,0	0,0	0,0	0,0
52356	30	EXP	Ipiales	3	0	0	1	1	1	1	2	0	1	2,7	0,0	0,0	0,9	0,9	0,9	0,9	1,7	0,0	0,8
52378	31	RIO	La Cruz	0	0	0	0	0	0	0	0	1	0	0,0	0,0	0,0	0,0	0,0	0,0	0,0	0,0	5,2	0,0
52381	32	CEN	La Florida	0	0	0	0	0	0	0	0	1	1	0,0	0,0	0,0	0,0	0,0	0,0	0,0	0,0	9,7	9,7
52385	33	GUA	La Llanada	0	0	0	0	0	0	0	0	0	0	0,0	0,0	0,0	0,0	0,0	0,0	0,0	0,0	0,0	0,0
52390	34	SAN	La Tola	0	0	0	0	0	0	0	0	0	0	0,0	0,0	0,0	0,0	0,0	0,0	0,0	0,0	0,0	0,0
52399	35	JUA	La Unión	0	0	2	0	0	0	0	1	4	0	0,0	0,0	6,4	0,0	0,0	0,0	0,0	3,1	3,1	12,2
52405	36	COR	Leiva	0	0	0	0	0	0	0	1	2	0	0,0	0,0	0,0	0,0	0,0	0,0	0,0	10,4	20,1	0,0
52411	37	OCC	Linares	0	0	0	0	0	1	0	0	1	0	0,0	0,0	0,0	0,0	0,0	9,7	0,0	0,0	9,7	0,0
52418	38	GUA	Los Andes	0	0	0	0	0	0	0	22	20	20	0,0	0,0	0,0	0,0	0,0	0,0	0,0	234,6	207,7	207,6
52427	39	TEL	Magüi Payán	0	0	0	0	0	0	0	0	0	0	0,0	0,0	0,0	0,0	0,0	0,0	0,0	0,0	0,0	0,0
52435	40	PIE	Mallama	0	0	0	0	0	0	0	3	1	2	0,0	0,0	0,0	0,0	0,0	0,0	0,0	33,5	10,9	21,6
52473	41	SAN	Mosquera	0	0	0	0	0	0	0	0	1	0	0,0	0,0	0,0	0,0	0,0	0,0	0,0	0,0	8,1	0,0
52480	42	CEN	Nariño	0	0	0	0	0	0	0	1	0	1	0,0	0,0	0,0	0,0	0,0	0,0	0,0	23,0	0,0	22,4
52490	43	SAN	Olaya Herrera	0	0	0	0	0	0	0	1	1	3	0,0	0,0	0,0	0,0	0,0	0,0	4,0	3,9	11,6	
52506	44	SAB	Ospina	0	1	0	1	0	0	0	6	8	1	0,0	14,1	0,0	14,2	0,0	0,0	0,0	85,2	110,7	13,7
52540	45	COR	Policarpa	0	0	0	0	0	0	0	2	0	0	0,0	0,0	0,0	0,0	0,0	0,0	0,0	20,4	0,0	0,0
52560	46	EXP	Potosí	0	0	0	0	0	0	0	3	2	7	0,0	0,0	0,0	0,0	0,0	0,0	0,0	29,4	18,9	66,2
52565	47	ABA	Providencia	0	0	0	0	0	0	0	3	1	1	0,0	0,0	0,0	0,0	0,0	0,0	0,0	53,9	17,7	17,5
52573	48	EXP	Puerres	0	0	1	1	0	0	0	2	3	6	0,0	0,0	11,3	11,4	0,0	0,0	0,0	23,7	34,4	68,7
52585	49	EXP	Pupiales	0	0	0	0	0	0	1	3	5	3	0,0	0,0	0,0	0,0	0,0	0,0	5,7	17,3	28,1	16,7
52612	50	PIE	Ricaurte	0	0	0	0	0	0	0	0	0	1	0,0	0,0	0,0	0,0	0,0	0,0	0,0	0,0	0,0	4,9
52621	51	TEL	Roberto Payán	0	0	0	1	0	0	0	0	0	0	0,0	0,0	0,0	8,0	0,0	0,0	0,0	0,0	0,0	0,0
52678	52	ABA	Samaniego	0	1	0	0	0	0	0	5	10	5	0,0	3,1	0,0	0,0	0,0	0,0	0,0	17,6	33,8	16,9
52685	53	RIO	San Bernardo	0	0	0	0	0	1	0	3	2	3	0,0	0,0	0,0	0,0	0,0	10,8	0,0	32,7	21,3	31,8
52687	54	JUA	San Lorenzo	0	0	0	0	0	0	0	3	4	2	0,0	0,0	0,0	0,0	0,0	0,0	0,0	16,3	21,2	10,5
52693	55	RIO	San Pablo	0	0	0	0	1	0	0	3	5	1	0,0	0,0	0,0	0,0	6,4	0,0	0,0	20,0	32,1	6,4
52683	56	OCC	Sandoná	0	0	0	1	0	0	0	7	6	11	0,0	0,0	0,0	4,6	0,0	0,0	0,0	34,7	28,6	52,4
52696	57	SAN	Santa Bárbara	0	0	0	0	0	0	0	1	2	0	0,0	0,0	0,0	0,0	0,0	0,0	7,5	14,5	0,0	
52699	58	ABA	Santacruz	0	0	0	0	0	0	0	0	1	1	0,0	0,0	0,0	0,0	0,0	0,0	0,0	0,0	9,1	9,0
52720	59	SAB	Sapuyes	0	0	0	0	0	0	0	0	2	3	0,0	0,0	0,0	0,0	0,0	0,0	0,0	0,0	26,7	39,8
52786	60	COR	Taminango	0	0	0	0	1	0	0	0	3	6	0,0	0,0	0,0	0,0	5,6	0,0	0,0	0,0	16,5	32,9
52788	61	CEN	Tangua	0	0	0	0	0	0	0	4	4	3	0,0	0,0	0,0	0,0	0,0	0,0	0,0	29,9	29,0	21,6
52835	62	PAS	Tumaco	1	0	0	2	1	3	1	42	22	22	0,4	0,0	0,0	0,8	0,4	1,2	0,4	16,4	8,5	8,4
52838	63	SAB	Túquerres	0	0	1	0	0	0	0	16	17	25	0,0	0,0	2,3	0,0	0,0	0,0	0,0	35,8	37,3	54,4
52885	64	CEN	Yacuanquer	0	0	0	0	0	0	0	5	5	4	0,0	0,0	0,0	0,0	0,0	0,0	0,0	45,7	44,8	35,5
			Sin informacion																				
			TOTAL DEPARTAMENTO	4	5	14	12	12	13	14	161	148	154	0,3	0,3	0,9	0,7	0,7	0,8	0,9	9,9	8,9	9,2

**15 PRIMERAS CAUSAS DE MORBILIDAD ATENDIDA EN CONSULTA EXTERNA Y ODONTOLÓGICA SEGÚN SEXO Y GRUPOS DE EDAD
DEPARTAMENTO DE NARIÑO - AÑO 2022**

Fuente: Subdirección de Salud Pública IDSN, Cubos SISPRO - RIPS / Ministerio de Salud y Protección Social

No	CIE-10	Diagnóstico	De 0 a 4 años		De 5 a 14 años		De 15 a 44 años		De 45 a 59 años		De 60 años o más		Total	%	Tasa * 100,000 Hb
			F	M	F	M	F	M	F	M	F	M			
1	I10X	Hipertension esencial (primaria)	61	44	117	143	2.636	1.377	8.085	3.636	24.790	14.962	55.851	6,64	3428,2
2	K021	Caries de la dentina	1.235	1.284	3.627	3.693	9.678	5.033	3.330	1.825	1.460	1.270	32.435	3,86	1990,9
3	K051	Gingivitis cronica	903	906	2.013	1.986	4.625	2.883	1.437	839	1.047	664	17.303	2,06	1062,1
4	N390	Infeccion de vias urinarias, sitio no especificado	611	296	995	327	6.429	1.006	2.455	602	2.252	1.199	16.172	1,92	992,65
5	J00X	Rinofaringitis aguda (resfriado comun)	2.026	2.332	1.245	1.446	2.839	1.783	970	545	890	570	14.646	1,74	898,98
6	M545	Lumbago no especificado	21	12	144	104	2.899	2.189	2.154	1.285	1.922	1.275	12.005	1,43	736,87
7	E039	Hipotiroidismo, no especificado	44	33	156	86	3.205	527	3.056	550	3.148	1.109	11.914	1,42	731,29
8	H527	Trastorno de la refraccion, no especificado	88	78	676	644	2.047	1.265	1.731	833	2.180	1.350	10.892	1,3	668,56
9	K297	Gastritis, no especificada	25	18	223	178	2.304	1.343	1.450	736	1.551	936	8.764	1,04	537,94
10	E119	Diabetes mellitus no insulino dependiente sin mencion de complicacion	2	4	20	12	443	200	1.654	811	3.399	1.777	8.322	0,99	510,81
11	H578	Otros trastornos especificados del ojo y sus anexos	80	84	276	278	1.054	671	1.207	609	2.345	1.462	8.066	0,96	495,1
12	N40X	Hiperplasia de la prostata	NA	NA	NA	NA	NA	205	NA	1.521	NA	5.318	7.044	0,84	887,46
13	K036	Depositos [acreciones] en los dientes	9	9	447	399	2.573	1.735	611	439	247	260	6.729	0,8	413,03
14	U072	Covid-19, virus no identificado	73	80	110	98	2.273	1.465	778	534	713	567	6.691	0,8	410,7
15	M511	Trastorno de disco lumbar y otros, con radiculopatía	4	9	28	25	992	855	1.336	771	1.608	1.007	6.635	0,79	407,26
Otras causas			19.961	23.619	29.333	31.756	152.298	81.188	83.330	40.543	93.666	61.812	617.506	73,43	--
Total			25.143	28.808	39.410	41.175	196.295	103.725	113.584	56.079	141.218	95.538	840.975	100	--



15 PRIMERAS CAUSAS DE MORBILIDAD ATENDIDA EN CONSULTA EXTERNA Y ODONTOLÓGICA SEGÚN SEXO Y GRUPOS DE EDAD SUBREGION ABADES - AÑO 2022

Fuente: Subdirección de Salud Pública IDSN, Cubos SISPRO - RIPS / Ministerio de Salud y Protección Social

No	CIE-10	Diagnóstico	De 0 a 4 años		De 5 a 14 años		De 15 a 44 años		De 45 a 59 años		De 60 años o más		Total	%	Tasa * 100,000 Hb
			F	M	F	M	F	M	F	M	F	M			
1	I10X	Hipertension esencial (primaria)	2	0	0	3	45	16	139	49	324	235	813	7,45	1830,67
2	K021	Caries de la dentina	21	23	56	53	130	51	41	20	10	14	419	3,84	943,48
3	K051	Gingivitis cronica	4	4	12	9	78	36	38	10	12	10	213	1,95	479,62
4	N390	Infeccion de vias urinarias, sitio no especificado	7	5	11	1	73	11	41	7	36	11	203	1,86	457,1
5	H578	Otros trastornos especificados del ojo y sus anexos	2	5	2	2	19	12	33	14	35	24	148	1,36	333,26
6	E669	Obesidad, no especificada	4	3	8	15	55	6	35	3	9	8	146	1,34	328,75
7	M545	Lumbago no especificado	0	2	1	0	26	16	33	15	31	12	136	1,25	306,24
8	N40X	Hiperplasia de la prostata	0	0	0	0	0	4	0	31	0	87	122	1,12	556,77
9	H527	Trastorno de la refraccion, no especificado	0	1	3	8	23	7	30	16	20	12	120	1,1	270,21
10	E119	Diabetes mellitus no insulino dependiente sin mencion de complicacion	0	0	1	0	4	1	41	9	42	20	118	1,08	265,71
11	M511	Trastorno de disco lumbar y otros, con radiculopatía	1	0	1	0	18	12	32	11	15	23	113	1,04	254,45
12	K297	Gastritis, no especificada	0	0	1	0	35	16	22	7	22	8	111	1,02	249,94
13	H521	Miopia	1	3	8	3	19	12	12	14	14	15	101	0,93	227,43
14	E039	Hipotiroidismo, no especificado	1	2	4	0	21	6	33	4	17	11	99	0,91	222,92
15	H110	Pterigion	1	0	0	1	19	4	21	10	24	17	97	0,89	218,42
Otras causas			215	260	312	317	1959	987	1307	565	1115	912	7949	72,87	--
Total			259	308	420	412	2.524	1.197	1.858	785	1.726	1.419	10.908	100	--



15 PRIMERAS CAUSAS DE MORBILIDAD ATENDIDA EN CONSULTA EXTERNA Y ODONTOLÓGICA SEGÚN SEXO Y GRUPOS DE EDAD SUBREGION CENTRO - AÑO 2022

Fuente: Subdirección de Salud Pública IDSN, Cubos SISPRO - RIPS / Ministerio de Salud y Protección Social

No	CIE-10	Diagnóstico	De 0 a 4 años		De 5 a 14 años		De 15 a 44 años		De 45 a 59 años		De 60 años o más		Total	%	Tasa * 100,000 Hb
			F	M	F	M	F	M	F	M	F	M			
1	I10X	Hipertension esencial (primaria)	16	17	35	44	680	497	2488	1343	9652	5901	20673	6,36	4625,92
2	K021	Caries de la dentina	290	356	936	995	2798	1831	1493	853	744	675	10971	3,38	2454,94
3	K051	Gingivitis cronica	308	279	716	740	2264	1581	924	548	813	474	8647	2,66	1934,91
4	H527	Trastorno de la refraccion, no especificado	75	62	515	467	1490	954	1229	603	1643	1030	8068	2,48	1805,35
5	E039	Hipotiroidismo, no especificado	15	10	62	41	1394	267	1599	289	1933	676	6286	1,93	1406,59
6	J00X	Rinofaringitis aguda (resfriado comun)	700	769	427	569	846	739	394	213	384	225	5266	1,62	1178,35
7	H578	Otros trastornos especificados del ojo y sus anexos	41	43	189	189	619	432	702	360	1641	941	5157	1,59	1153,96
8	N390	Infeccion de vias urinarias, sitio no especificado	199	62	237	72	1678	264	810	142	807	328	4599	1,42	1029,1
9	U072	Covid-19, virus no identificado	28	27	67	54	1403	917	550	362	455	360	4223	1,3	944,96
10	M545	Lumbago no especificado	4	2	46	38	877	818	708	461	694	465	4113	1,27	920,35
11	E119	Diabetes mellitus no insulino dependiente sin mención de complicación	1	2	2	4	109	59	505	300	1602	959	3543	1,09	792,8
12	M511	Trastorno de disco lumbar y otros, con radiculopatía	1	5	9	16	430	446	661	375	894	553	3390	1,04	758,57
13	K297	Gastritis, no especificada	5	5	83	68	720	505	549	309	673	416	3333	1,03	745,81
14	N40X	Hiperplasia de la prostata	0	0	0	0	0	58	0	592	0	2260	2910	0,9	1379,82
15	N189	Insuficiencia renal cronica, no especificada	0	1	1	6	49	74	129	103	1386	1050	2799	0,86	626,32
Otras causas			5660	6862	9140	10167	47707	31329	33301	16683	43609	26561	231019	71,08	--
Total			7.343	8.502	12.465	13.470	63.064	40.771	46.042	23.536	66.930	42.874	324.997	100	--



15 PRIMERAS CAUSAS DE MORBILIDAD ATENDIDA EN CONSULTA EXTERNA Y ODONTOLÓGICA SEGÚN SEXO Y GRUPOS DE EDAD

SUBREGION CORDILLERA - AÑO 2022

Fuente: Subdirección de Salud Pública IDSN, Cubos SISPRO - RIPS / Ministerio de Salud y Protección Social

No	CIE-10	Diagnóstico	De 0 a 4 años		De 5 a 14 años		De 15 a 44 años		De 45 a 59 años		De 60 años o más		Total	%	Tasa * 100,000 Hb
			F	M	F	M	F	M	F	M	F	M			
1	I10X	Hipertension esencial (primaria)	0	0	0	0	124	67	460	176	1173	714	2714	10,29	4924,87
2	K021	Caries de la dentina	65	55	176	164	502	210	107	38	21	25	1363	5,17	2473,33
3	K040	Pulpitis	23	12	58	52	181	68	43	16	9	12	474	1,8	860,13
4	N390	Infeccion de vias urinarias, sitio no especificado	21	11	30	7	198	26	51	14	67	36	461	1,75	836,54
5	J00X	Rinofaringitis aguda (resfriado comun)	42	56	29	39	52	49	29	12	31	28	367	1,39	665,97
6	K297	Gastritis, no especificada	2	3	12	2	92	67	55	32	41	34	340	1,29	616,97
7	E119	Diabetes mellitus no insulino dependiente sin mencion de complicacion	0	0	0	1	32	8	79	26	119	29	294	1,11	533,5
8	M545	Lumbago no especificado	1	1	4	1	77	56	40	30	38	34	282	1,07	511,72
9	G409	Epilepsia, tipo no especificado	2	0	4	8	54	47	47	35	24	32	253	0,96	459,1
10	E039	Hipotiroidismo, no especificado	0	1	5	3	85	9	65	10	51	13	242	0,92	439,14
11	N649	Trastorno de la mama, no especificado	0	1	0	0	9	0	129	0	97	0	236	0,89	428,25
12	E669	Obesidad, no especificada	4	9	12	12	72	11	49	3	24	6	202	0,77	366,55
13	K083	Raiz dental retenida	2	0	33	33	35	20	19	19	15	15	191	0,72	346,59
14	H521	Miopia	2	3	11	9	34	21	27	9	37	28	181	0,69	328,45
15	H110	Pterigion	0	0	1	2	50	29	41	21	17	16	177	0,67	321,19
Otras causas			685	741	766	911	5111	2347	2487	1185	2468	1905	18606	70,52	--
Total			849	893	1.141	1.244	6.708	3.035	3.728	1.626	4.232	2.927	26.383	100	--



15 PRIMERAS CAUSAS DE MORBILIDAD ATENDIDA EN CONSULTA EXTERNA Y ODONTOLÓGICA SEGÚN SEXO Y GRUPOS DE EDAD SUBREGION EXPROVIDENCIA DE OBANDO - AÑO 2022

Fuente: Subdirección de Salud Pública IDSN, Cubos SISPRO - RIPS / Ministerio de Salud y Protección Social

No	CIE-10	Diagnóstico	De 0 a 4 años		De 5 a 14 años		De 15 a 44 años		De 45 a 59 años		De 60 años o más		Total	%	Tasa * 100,000 Hb
			F	M	F	M	F	M	F	M	F	M			
1	I10X	Hipertension esencial (primaria)	23	15	46	37	389	243	1422	521	5070	2839	10605	5,39	3939,89
2	K021	Caries de la dentina	279	275	883	874	2395	1196	809	395	304	262	7672	3,9	2850,24
3	N390	Infeccion de vias urinarias, sitio no especificado	118	64	244	67	1518	232	594	150	514	281	3782	1,92	1405,06
4	J00X	Rinofaringitis aguda (resfriado comun)	380	445	319	320	864	534	244	149	173	124	3552	1,81	1319,61
5	M545	Lumbago no especificado	10	1	53	40	760	561	602	265	545	292	3129	1,59	1162,46
6	H521	Miopia	66	54	195	199	707	379	369	183	506	358	3016	1,53	1120,48
7	E039	Hipotiroidismo, no especificado	12	11	50	23	872	139	689	121	621	195	2733	1,39	1015,34
8	K051	Gingivitis cronica	161	170	462	418	684	372	194	93	101	67	2722	1,38	1011,26
9	J030	Amigdalitis estreptococica	132	130	280	321	632	459	165	102	78	50	2349	1,19	872,68
10	B829	Parasitosis intestinal, sin otra especificacion	100	92	275	295	452	252	143	63	105	68	1845	0,94	685,44
11	N40X	Hiperplasia de la prostata	0	0	0	0	0	76	0	338	0	1217	1631	0,83	1256,83
12	K036	Depositos [acreciones] en los dientes	1	1	87	78	718	363	159	81	60	46	1594	0,81	592,19
13	M544	Lumbago con ciatica	4	0	3	3	355	263	359	143	273	155	1558	0,79	578,82
14	K291	Otras gastritis agudas	1	3	79	49	524	314	205	95	179	88	1537	0,78	571,01
15	J039	Amigdalitis aguda, no especificada	132	187	180	216	329	210	97	43	51	44	1489	0,76	553,18
Otras causas			4589	5211	7263	7419	38807	19382	20605	8946	21403	13904	147529	74,99	--
Total			6.008	6.659	10.419	10.359	50.006	24.975	26.656	11.688	29.983	19.990	196.743	100	--



15 PRIMERAS CAUSAS DE MORBILIDAD ATENDIDA EN CONSULTA EXTERNA Y ODONTOLÓGICA SEGÚN SEXO Y GRUPOS DE EDAD

SUBREGION GUAMBUYACO - AÑO 2022

Fuente: Subdirección de Salud Pública IDSN, Cubos SISPRO - RIPS / Ministerio de Salud y Protección Social

No	CIE-10	Diagnóstico	De 0 a 4 años		De 5 a 14 años		De 15 a 44 años		De 45 a 59 años		De 60 años o más		Total	%	Tasa * 100,000 Hb
			F	M	F	M	F	M	F	M	F	M			
1	I10X	Hipertension esencial (primaria)	0	0	0	0	67	27	275	87	709	490	1655	9,13	4470,19
2	K036	Depositos [acreciones] en los dientes	1	2	147	118	338	253	57	44	51	47	1058	5,84	2857,68
3	K021	Caries de la dentina	36	37	93	101	271	154	51	40	19	14	816	4,5	2204,04
4	K020	Caries limitada al esmalte	6	1	53	59	165	73	21	16	4	5	403	2,22	1088,51
5	E039	Hipotiroidismo, no especificado	1	1	3	4	117	11	102	28	62	21	350	1,93	945,36
6	N390	Infeccion de vias urinarias, sitio no especificado	11	6	12	6	155	18	52	12	54	23	349	1,92	942,66
7	J00X	Rinofaringitis aguda (resfriado comun)	41	39	28	34	38	16	14	6	22	13	251	1,38	677,96
8	K297	Gastritis, no especificada	0	0	3	9	56	47	43	20	47	20	245	1,35	661,75
9	M545	Lumbago no especificado	0	0	3	0	63	47	40	25	32	25	235	1,3	634,74
10	E669	Obesidad, no especificada	0	9	5	9	58	6	43	5	35	5	175	0,97	472,68
11	E119	Diabetes mellitus no insulino dependiente sin mencion de complicacion	0	0	0	0	5	3	41	13	64	24	150	0,83	405,15
12	M511	Trastorno de disco lumbar y otros, con radiculopatía	0	0	2	0	34	24	21	23	30	16	150	0,83	405,15
13	N40X	Hiperplasia de la prostata	0	0	0	0	0	2	0	34	0	109	145	0,8	788,82
14	J039	Amigdalitis aguda, no especificada	10	22	25	25	20	24	5	2	7	4	144	0,79	388,95
15	J030	Amigdalitis estreptococica	6	6	20	20	32	20	4	5	6	7	126	0,69	340,33
Otras causas			363	459	468	598	2873	1531	1660	803	1828	1295	11878	65,52	--
Total			475	582	862	983	4.292	2.256	2.429	1.163	2.970	2.118	18.130	100	--



15 PRIMERAS CAUSAS DE MORBILIDAD ATENDIDA EN CONSULTA EXTERNA Y ODONTOLÓGICA SEGÚN SEXO Y GRUPOS DE EDAD SUBREGION JUANAMBU - AÑO 2022

Fuente: Subdirección de Salud Pública IDSN, Cubos SISPRO - RIPS / Ministerio de Salud y Protección Social

No	CIE-10	Diagnóstico	De 0 a 4 años		De 5 a 14 años		De 15 a 44 años		De 45 a 59 años		De 60 años o más		Total	%	Tasa * 100,000 Hb
			F	M	F	M	F	M	F	M	F	M			
1	I10X	Hipertension esencial (primaria)	2	1	6	17	161	85	510	229	1576	939	3526	6,94	3944,91
2	K036	Depositos [acreciones] en los dientes	2	1	137	116	909	575	214	179	70	77	2280	4,49	2550,88
3	N390	Infeccion de vias urinarias, sitio no especificado	53	15	81	20	429	62	168	57	202	125	1212	2,39	1355,99
4	K050	Gingivitis aguda	92	120	268	295	129	93	13	6	3	2	1021	2,01	1142,3
5	K021	Caries de la dentina	52	43	117	132	315	170	65	35	23	18	970	1,91	1085,24
6	J00X	Rinofaringitis aguda (resfriado comun)	124	106	71	85	136	96	47	41	49	49	804	1,58	899,52
7	K929	Enfermedad del sistema digestivo, no especificada	11	12	36	37	240	94	106	43	108	61	748	1,47	836,87
8	K020	Caries limitada al esmalte	22	32	104	90	230	121	50	35	11	16	711	1,4	795,47
9	M545	Lumbago no especificado	1	1	4	4	175	127	126	68	98	104	708	1,39	792,11
10	K297	Gastritis, no especificada	6	0	21	18	170	87	116	62	111	73	664	1,31	742,89
11	E039	Hipotiroidismo, no especificado	2	0	13	6	203	30	142	29	159	66	650	1,28	727,22
12	J039	Amigdalitis aguda, no especificada	57	44	68	79	95	73	30	21	24	10	501	0,99	560,52
13	E119	Diabetes mellitus no insulino dependiente sin mencion de complicacion	0	0	1	1	35	14	106	47	150	86	440	0,87	492,27
14	E669	Obesidad, no especificada	4	5	21	30	142	50	91	31	38	21	433	0,85	484,44
15	N40X	Hiperplasia de la prostata	0	0	0	0	0	12	0	68	0	315	395	0,78	885,71
Otras causas			1205	1459	1801	1998	8460	4417	4800	2471	5270	3862	35743	70,35	--
Total			1.633	1.839	2.749	2.928	11.829	6.106	6.584	3.422	7.892	5.824	50.806	100	--



15 PRIMERAS CAUSAS DE MORBILIDAD ATENDIDA EN CONSULTA EXTERNA Y ODONTOLÓGICA SEGÚN SEXO Y GRUPOS DE EDAD SUBREGION OCCIDENTE - AÑO 2022

Fuente: Subdirección de Salud Pública IDSJ, Cubos SISPRO - RIPS / Ministerio de Salud y Protección Social

No	CIE-10	Diagnóstico	De 0 a 4 años		De 5 a 14 años		De 15 a 44 años		De 45 a 59 años		De 60 años o más		Total	%	Tasa * 100,000 Hb
			F	M	F	M	F	M	F	M	F	M			
1	I10X	Hipertension esencial (primaria)	1	0	0	0	54	27	276	120	828	516	1822	9,9	3492,56
2	K021	Caries de la dentina	16	27	96	103	276	129	101	53	27	31	859	4,67	1646,6
3	K051	Gingivitis cronica	46	53	131	164	169	106	34	17	7	8	735	3,99	1408,91
4	N390	Infeccion de vias urinarias, sitio no especificado	17	3	21	5	142	26	58	32	61	39	404	2,2	774,42
5	M545	Lumbago no especificado	0	0	3	2	49	47	38	30	38	40	247	1,34	473,47
6	K297	Gastritis, no especificada	1	1	5	1	55	36	47	21	44	30	241	1,31	461,97
7	J00X	Rinofaringitis aguda (resfriado comun)	18	32	28	34	39	23	16	8	21	17	236	1,28	452,38
8	K036	Depositos [acreciones] en los dientes	1	1	33	45	60	52	14	13	1	13	233	1,27	446,63
9	Y848	Otros procedimientos medicos	5	6	19	16	53	58	11	21	18	23	230	1,25	440,88
10	H527	Trastorno de la refraccion, no especificado	0	0	11	14	28	23	49	23	41	29	218	1,18	417,88
11	E039	Hipotiroidismo, no especificado	0	0	0	0	68	7	59	11	53	19	217	1,18	415,96
12	J030	Amigdalitis estreptococica	8	13	33	30	38	24	13	9	7	6	181	0,98	346,96
13	N40X	Hiperplasia de la prostata	0	0	0	0	0	3	0	42	0	136	181	0,98	699,73
14	E119	Diabetes mellitus no insulino dependiente sin mencion de complicacion	0	0	1	0	9	7	40	15	77	27	176	0,96	337,37
15	H578	Otros trastornos especificados del ojo y sus anexos	2	1	1	1	17	15	26	10	38	25	136	0,74	260,7
Otras causas			280	397	528	661	2712	1561	1782	929	1901	1532	12283	66,76	--
Total			395	534	910	1.076	3.769	2.144	2.564	1.354	3.162	2.491	18.399	100	--



15 PRIMERAS CAUSAS DE MORBILIDAD ATENDIDA EN CONSULTA EXTERNA Y ODONTOLÓGICA SEGÚN SEXO Y GRUPOS DE EDAD SUBREGION PACIFICO SUR - AÑO 2022

Fuente: Subdirección de Salud Pública IDSN, Cubos SISPRO - RIPS / Ministerio de Salud y Protección Social

No	CIE-10	Diagnóstico	De 0 a 4 años		De 5 a 14 años		De 15 a 44 años		De 45 a 59 años		De 60 años o más		Total	%	Tasa * 100,000 Hb
			F	M	F	M	F	M	F	M	F	M			
1	I10X	Hipertension esencial (primaria)	7	2	5	6	505	236	1147	509	2140	1156	5713	8,09	2104,27
2	K021	Caries de la dentina	213	210	300	337	753	276	215	98	121	84	2607	3,69	960,24
3	J00X	Rinofaringitis aguda (resfriado comun)	314	368	144	159	465	121	72	38	74	41	1796	2,54	661,52
4	N390	Infeccion de vias urinarias, sitio no especificado	53	46	105	41	728	127	205	61	147	111	1624	2,3	598,17
5	K050	Gingivitis aguda	49	48	138	146	452	255	160	89	104	58	1499	2,12	552,13
6	M545	Lumbago no especificado	4	3	13	8	398	233	264	194	208	121	1446	2,05	532,6
7	E119	Diabetes mellitus no insulino dependiente sin mencion de complicacion	0	1	1	1	78	29	257	153	391	177	1088	1,54	400,74
8	J22X	Infeccion aguda no especificada de las vias respiratorias inferiores	254	341	55	69	113	75	37	18	48	35	1045	1,48	384,9
9	M255	Dolor en articulacion	10	6	17	21	161	98	203	76	146	73	811	1,15	298,72
10	L030	Celulitis de los dedos de la mano y del pie	9	10	36	31	227	150	91	73	110	66	803	1,14	295,77
11	B829	Parasitosis intestinal, sin otra especificacion	53	62	128	125	140	85	48	22	30	23	716	1,01	263,72
12	F54X	Factores psicologicos y del comportamiento asociados con trastornos o enfermedades clasificados en otra parte	3	2	52	38	448	48	35	11	53	16	706	1	260,04
13	M511	Trastorno de disco lumbar y otros, con radiculopatía	0	0	2	2	105	87	163	99	164	84	706	1	260,04
14	N40X	Hiperplasia de la prostata	0	0	0	0	0	29	0	208	0	458	695	0,98	520,99
15	H527	Trastorno de la refraccion, no especificado	0	3	12	21	103	45	141	63	174	96	658	0,93	242,36
Otras causas			1811	2298	1854	2267	15184	6351	6482	3349	5241	3831	48668	68,95	--
Total			2.780	3.400	2.862	3.272	19.860	8.245	9.520	5.061	9.151	6.430	70.581	100	--



15 PRIMERAS CAUSAS DE MORBILIDAD ATENDIDA EN CONSULTA EXTERNA Y ODONTOLOGICA SEGÚN SEXO Y GRUPOS DE EDAD SUBREGION PIE DE MONTE COSTERO - AÑO 2022

Fuente: Subdirección de Salud Pública IDSN, Cubos SISPRO - RIPS / Ministerio de Salud y Protección Social

No	CIE-10	Diagnóstico	De 0 a 4 años		De 5 a 14 años		De 15 a 44 años		De 45 a 59 años		De 60 años o más		Total	%	Tasa * 100,000 Hb
			F	M	F	M	F	M	F	M	F	M			
1	K051	Gingivitis cronica	96	93	172	157	256	148	41	37	21	18	1039	9,11	3578,81
2	K021	Caries de la dentina	20	21	106	106	299	161	44	32	14	8	811	7,11	2793,47
3	I10X	Hipertension esencial (primaria)	2	1	5	2	14	7	49	25	193	110	408	3,58	1405,35
4	J00X	Rinofaringitis aguda (resfriado comun)	68	106	39	37	48	36	18	7	14	7	380	3,33	1308,9
5	N390	Infeccion de vias urinarias, sitio no especificado	14	11	24	7	150	23	49	6	28	10	322	2,82	1109,12
6	K297	Gastritis, no especificada	1	1	9	10	96	52	39	15	28	23	274	2,4	943,79
7	K036	Depositos [acreciones] en los dientes	0	0	21	14	110	61	23	11	11	8	259	2,27	892,12
8	M545	Lumbago no especificado	0	1	3	1	68	42	37	23	24	24	223	1,95	768,12
9	K040	Pulpitis	0	2	30	20	49	58	19	13	14	4	209	1,83	719,9
10	A090	Otras gastroenteritis y colitis de origen infeccioso	44	40	17	10	14	14	5	4	5	2	155	1,36	533,89
11	N771	Vaginitis, vulvitis y vulvovaginitis en enfermedades infecciosas y parasitarias clasificadas en otra parte	2	0	7	0	114	0	19	0	1	0	143	1,25	990,72
12	B829	Parasitosis intestinal, sin otra especificacion	1	12	26	19	27	10	14	4	8	6	127	1,11	437,45
13	H813	Otros vertigos perifericos	0	0	4	9	41	19	18	6	11	10	118	1,03	406,45
14	E789	Trastorno del metabolismo de las lipoproteinas, no especificado	0	0	1	1	24	6	30	11	21	13	107	0,94	368,56
15	K083	Raiz dental retenida	0	0	27	15	17	17	10	1	6	4	97	0,85	334,11
Otras causas			383	466	394	395	1890	929	743	389	660	488	6737	59,05	--
Total			631	754	885	803	3.217	1.583	1.158	584	1.059	735	11.409	100	--



15 PRIMERAS CAUSAS DE MORBILIDAD ATENDIDA EN CONSULTA EXTERNA Y ODONTOLÓGICA SEGÚN SEXO Y GRUPOS DE EDAD SUBREGION RIO MAYO - AÑO 2022

Fuente: Subdirección de Salud Pública IDSN, Cubos SISPRO - RIPS / Ministerio de Salud y Protección Social

No	CIE-10	Diagnóstico	De 0 a 4 años		De 5 a 14 años		De 15 a 44 años		De 45 a 59 años		De 60 años o más		Total	%	Tasa * 100,000 Hb
			F	M	F	M	F	M	F	M	F	M			
1	I10X	Hipertension esencial (primaria)	2	2	3	12	166	68	458	247	1211	922	3091	10,14	3821,99
2	K021	Caries de la dentina	123	104	414	410	880	395	154	118	54	54	2706	8,87	3345,95
3	N390	Infeccion de vias urinarias, sitio no especificado	23	9	47	8	246	38	108	39	109	89	716	2,35	885,33
4	K297	Gastritis, no especificada	2	0	8	11	122	75	108	46	128	77	577	1,89	713,46
5	E119	Diabetes mellitus no insulino dependiente sin mencion de complicacion	0	0	2	1	41	20	101	54	184	99	502	1,65	620,72
6	E039	Hipotiroidismo, no especificado	1	2	6	2	167	29	130	16	90	52	495	1,62	612,06
7	J00X	Rinofaringitis aguda (resfriado comun)	49	58	44	34	101	47	45	33	51	32	494	1,62	610,83
8	M545	Lumbago no especificado	1	0	4	2	88	63	68	59	71	49	405	1,33	500,78
9	J039	Amigdalitis aguda, no especificada	39	38	56	51	77	35	12	10	16	12	346	1,13	427,83
10	K051	Gingivitis cronica	4	0	5	6	126	64	39	39	22	23	328	1,08	405,57
11	K295	Gastritis cronica, no especificada	1	0	2	3	79	40	64	26	59	33	307	1,01	379,6
12	K050	Gingivitis aguda	24	42	71	69	32	28	6	0	1	3	276	0,9	341,27
13	N40X	Hiperplasia de la prostata	0	0	0	0	0	4	0	71	0	201	276	0,9	689,53
14	F412	Trastorno mixto de ansiedad y depresion	0	0	13	7	76	40	32	14	30	11	223	0,73	275,74
15	M255	Dolor en articulacion	2	2	6	6	31	22	47	14	46	41	217	0,71	268,32
Otras causas			521	684	868	966	4625	2451	2633	1465	3083	2243	19539	64,07	--
Total			792	941	1.549	1.588	6.857	3.419	4.005	2.251	5.155	3.941	30.498	100	--



15 PRIMERAS CAUSAS DE MORBILIDAD ATENDIDA EN CONSULTA EXTERNA Y ODONTOLÓGICA SEGÚN SEXO Y GRUPOS DE EDAD SUBREGION SABANA - AÑO 2022

Fuente: Subdirección de Salud Pública IDSN, Cubos SISPRO - RIPS / Ministerio de Salud y Protección Social

No	CIE-10	Diagnóstico	De 0 a 4 años		De 5 a 14 años		De 15 a 44 años		De 45 a 59 años		De 60 años o más		Total	%	Tasa * 100,000 Hb
			F	M	F	M	F	M	F	M	F	M			
1	I10X	Hipertension esencial (primaria)	6	6	14	21	115	41	317	157	1029	638	2344	6,26	3019,14
2	K021	Caries de la dentina	31	37	132	127	312	193	119	92	51	40	1134	3,03	1460,62
3	N390	Infeccion de vias urinarias, sitio no especificado	21	15	53	13	283	42	128	21	105	44	725	1,94	933,82
4	K051	Gingivitis cronica	2	2	25	14	192	157	66	45	28	26	557	1,49	717,43
5	E039	Hipotiroidismo, no especificado	5	2	5	5	173	14	138	26	85	35	488	1,3	628,56
6	K020	Caries limitada al esmalte	16	24	152	134	82	48	14	10	3	0	483	1,29	622,12
7	M545	Lumbago no especificado	0	0	4	5	128	81	109	53	60	38	478	1,28	615,68
8	K529	Colitis y gastroenteritis no infecciosas, no especificadas	28	35	36	29	129	57	44	27	52	22	459	1,23	591,21
9	K297	Gastritis, no especificada	0	0	10	13	131	72	77	43	66	43	455	1,22	586,05
10	K028	Otras caries dentales	1	1	17	20	109	61	94	63	40	28	434	1,16	559
11	K295	Gastritis cronica, no especificada	1	0	3	4	87	50	81	42	60	39	367	0,98	472,71
12	H521	Miopia	2	4	23	20	94	49	47	27	61	27	354	0,95	455,96
13	J00X	Rinofaringitis aguda (resfriado comun)	29	41	33	31	75	44	47	11	19	12	342	0,91	440,51
14	K050	Gingivitis aguda	5	13	55	60	107	63	14	10	2	5	334	0,89	430,2
15	N40X	Hiperplasia de la prostata	0	0	0	0	0	12	0	63	0	254	329	0,88	864,58
Otras causas			746	833	1364	1325	7116	3799	4070	2079	3932	2899	28163	75,21	--
Total			893	1.013	1.926	1.821	9.133	4.783	5.365	2.769	5.593	4.150	37.446	100	--



15 PRIMERAS CAUSAS DE MORBILIDAD ATENDIDA EN CONSULTA EXTERNA Y ODONTOLÓGICA SEGÚN SEXO Y GRUPOS DE EDAD SUBREGION SAQUIANGA - AÑO 2022

Fuente: Subdirección de Salud Pública IDSN, Cubos SISPRO - RIPS / Ministerio de Salud y Protección Social

No	CIE-10	Diagnóstico	De 0 a 4 años		De 5 a 14 años		De 15 a 44 años		De 45 a 59 años		De 60 años o más		Total	%	Tasa * 100,000 Hb
			F	M	F	M	F	M	F	M	F	M			
1	K051	Gingivitis crónica	260	285	468	451	747	342	59	20	19	22	2673	6,92	3295,04
2	I10X	Hipertensión esencial (primaria)	0	0	1	0	264	61	450	145	765	429	2115	5,48	2607,18
3	K021	Caries de la dentina	88	95	301	282	705	254	124	47	69	43	2008	5,2	2475,28
4	N390	Infección de vías urinarias, sitio no especificado	67	44	115	76	730	122	174	55	112	93	1588	4,11	1957,55
5	B509	Paludismo debido a Plasmodium falciparum, sin otra especificación	37	40	132	166	318	322	48	43	22	21	1149	2,97	1416,39
6	J00X	Rinofaringitis aguda (resfriado común)	218	255	60	87	140	51	33	25	44	17	930	2,41	1146,42
7	J22X	Infección aguda no especificada de las vías respiratorias inferiores	197	190	38	38	90	30	58	16	73	43	773	2	952,89
8	N912	Amenorrea, sin otra especificación	0	0	59	0	645	0	7	0	0	0	711	1,84	1753,22
9	B519	Paludismo debido a Plasmodium vivax, sin complicaciones	11	10	44	72	139	171	28	32	11	20	538	1,39	663,2
10	M545	Lumbago no especificado	0	0	6	2	171	84	73	51	72	63	522	1,35	643,48
11	K083	Raíz dental retenida	6	10	80	93	119	40	25	8	16	19	416	1,08	512,81
12	K297	Gastritis, no especificada	1	0	9	5	173	47	56	28	46	33	398	1,03	490,62
13	B829	Parasitosis intestinal, sin otra especificación	46	41	66	56	75	37	19	12	18	11	381	0,99	469,66
14	N760	Vaginitis aguda	7	0	14	0	286	0	38	0	16	0	361	0,93	890,17
15	A090	Otras gastroenteritis y colitis de origen infeccioso	79	113	22	22	50	31	12	5	4	12	350	0,91	431,45
Otras causas			1752	1903	1425	1524	8379	2826	1874	1066	1551	1415	23715	61,39	--
Total			2.769	2.986	2.840	2.874	13.031	4.418	3.078	1.553	2.838	2.241	38.628	100	--



15 PRIMERAS CAUSAS DE MORBILIDAD ATENDIDA EN CONSULTA EXTERNA Y ODONTOLÓGICA SEGÚN SEXO Y GRUPOS DE EDAD SUBREGION TELEMBI - AÑO 2022

Fuente: Subdirección de Salud Pública IDSN, Cubos SISPRO - RIPS / Ministerio de Salud y Protección Social

No	CIE-10	Diagnóstico	De 0 a 4 años		De 5 a 14 años		De 15 a 44 años		De 45 a 59 años		De 60 años o más		Total	%	Tasa * 100,000 Hb
			F	M	F	M	F	M	F	M	F	M			
1	I10X	Hipertension esencial (primaria)	0	0	2	1	52	2	94	28	120	73	372	6,15	392,14
2	A689	Fiebre recurrente, no especificada	17	15	35	53	81	69	14	20	10	6	320	5,29	337,33
3	N390	Infeccion de vias urinarias, sitio no especificado	7	5	15	4	99	15	17	6	10	9	187	3,09	197,12
4	J00X	Rinofaringitis aguda (resfriado comun)	36	45	14	9	11	11	5	1	1	2	135	2,23	142,31
5	B349	Infeccion viral, no especificada	9	9	11	13	34	18	3	5	4	1	107	1,77	112,79
6	K055	Otras enfermedades periodontales	2	1	14	13	42	11	15	1	7	1	107	1,77	112,79
7	K021	Caries de la dentina	1	1	17	9	42	13	7	4	3	2	99	1,64	104,36
8	B348	Otras infecciones virales de sitio no especificado	4	3	6	10	22	20	8	4	4	7	88	1,46	92,76
9	B509	Paludismo debido a plasmodium falciparum, sin otra especificacion	6	0	10	19	18	24	0	1	1	2	81	1,34	85,39
10	M545	Lumbago no especificado	0	1	0	1	19	14	16	11	11	8	81	1,34	85,39
11	K040	Pulpitis	0	0	10	7	23	14	3	2	5	2	66	1,09	69,57
12	J22X	Infeccion aguda no especificada de las vias respiratorias inferiores	24	20	4	3	5	1	3	2	1	0	63	1,04	66,41
13	K020	Caries limitada al esmalte	2	1	5	3	29	10	4	1	3	1	59	0,98	62,19
14	B829	Parasitosis intestinal, sin otra especificacion	8	3	15	6	14	0	3	1	3	1	54	0,89	56,92
15	E119	Diabetes mellitus no insulino dependiente sin mencion de complicacion	0	0	0	0	3	4	23	9	10	4	53	0,88	55,87
Otras causas			200	293	224	194	1511	567	382	191	334	279	4175	69,04	--
Total			316	397	382	345	2.005	793	597	287	527	398	6.047	100	--



**15 PRIMERAS CAUSAS DE MORBILIDAD ATENDIDA EN CONSULTA EXTERNA Y ODONTOLÓGICA SEGÚN SEXO Y GRUPOS DE EDAD
MUNICIPIO DE PASTO - AÑO 2022**

Fuente: Subdirección de Salud Pública IDSN, Cubos SISPRO - RIPS / Ministerio de Salud y Protección Social

No	CIE-10	Diagnóstico	De 0 a 4 años		De 5 a 14 años		De 15 a 44 años		De 45 a 59 años		De 60 años o más		Total	%	Tasa * 100,000 Hb
			F	M	F	M	F	M	F	M	F	M			
1	I10X	Hipertension esencial (primaria)	15	16	30	43	616	482	2.337	1.289	9.250	5.619	19.697	6,26	5011,8
2	K021	Caries de la dentina	273	332	869	942	2.639	1.725	1.452	821	736	662	10.451	3,32	2659,2
3	K051	Gingivitis cronica	306	276	711	737	2.238	1.554	912	544	806	471	8.555	2,72	2176,8
4	H527	Trastorno de la refraccion, no especificado	71	61	500	457	1.449	930	1.199	592	1.621	1.010	7.890	2,51	2007,6
5	E039	Hipotiroidismo, no especificado	14	10	57	38	1.325	263	1.548	278	1.900	663	6.096	1,94	1551,1
6	H578	Otros trastornos especificados del ojo y sus anexos	39	39	183	185	592	421	684	352	1.615	927	5.037	1,6	1281,7
7	J00X	Rinofaringitis aguda (resfriado comun)	675	746	406	538	797	693	381	197	377	210	5.020	1,6	1277,3
8	N390	Infeccion de vias urinarias, sitio no especificado	187	59	225	64	1.564	254	763	137	768	319	4.340	1,38	1104,3
9	U072	Covid-19, virus no identificado	27	27	65	54	1.371	883	539	355	446	353	4.120	1,31	1048,3
10	M545	Lumbago no especificado	4	2	42	38	849	773	689	446	682	452	3.977	1,26	1011,9
11	E119	Diabetes mellitus no insulino dependiente sin mencion de complicacion	1	2	2	4	100	56	490	294	1.560	942	3.451	1,1	878,1
12	M511	Trastorno de disco lumbar y otros, con radiculopatía	1	5	9	15	410	427	649	363	882	543	3.304	1,05	840,7
13	K297	Gastritis, no especificada	5	5	81	66	689	480	533	302	663	411	3.235	1,03	823,1
14	N40X	Hiperplasia de la prostata	0	0	0	0	0	57	0	578	0	2.189	2.824	0,9	1532,2
15	N189	Insuficiencia renal cronica, no especificada	0	1	1	5	45	70	127	101	1.364	1.022	2.736	0,87	696,2
Otras causas			5.446	6.623	8.775	9.739	46.084	30.229	32.393	16.203	42.577	25.840	223.909	71,16	--
Total			7.064	8.204	11.956	12.925	60.768	39.297	44.696	22.852	65.247	41.633	314.642	100	--

**15 PRIMERAS CAUSAS DE MORBILIDAD ATENDIDA EN CONSULTA EXTERNA Y ODONTOLÓGICA SEGÚN SEXO Y GRUPOS DE EDAD
MUNICIPIO DE ALBAN - AÑO 2022**

Fuente: Subdirección de Salud Pública IDSN, Cubos SISPRO - RIPS / Ministerio de Salud y Protección Social

No	CIE-10	Diagnóstico	De 0 a 4 años		De 5 a 14 años		De 15 a 44 años		De 45 a 59 años		De 60 años o más		Total	%	Tasa * 100,000 Hb
			F	M	F	M	F	M	F	M	F	M			
1	I10X	Hipertension esencial (primaria)	2	0	1	3	26	15	76	40	162	131	456	11,43	4888,5
2	K021	Caries de la dentina	6	3	21	10	79	36	20	15	15	15	220	5,51	2358,5
3	E119	Diabetes mellitus no insulino dependiente sin mención de complicación	0	0	2	1	12	8	22	17	49	23	134	3,36	1436,5
4	J00X	Rinofaringitis aguda (resfriado común)	11	10	9	13	19	15	9	7	7	3	103	2,58	1104,2
5	N390	Infección de vías urinarias, sitio no especificado	2	0	6	1	30	1	9	3	8	9	69	1,73	739,7
6	K297	Gastritis, no especificada	0	0	2	1	20	11	5	7	7	8	61	1,53	653,9
7	E039	Hipotiroidismo, no especificado	1	0	1	0	21	4	21	2	5	3	58	1,45	621,8
8	M545	Lumbago no especificado	0	0	0	0	12	9	4	10	5	6	46	1,15	493,1
9	E669	Obesidad, no especificada	2	0	1	3	9	0	13	4	11	0	43	1,08	461
10	E109	Diabetes mellitus insulino dependiente sin mención de complicación	0	0	0	0	3	3	6	6	19	3	40	1	428,8
11	K529	Colitis y gastroenteritis no infecciosas, no especificadas	7	3	5	3	5	7	4	2	2	2	40	1	428,8
12	F412	Trastorno mixto de ansiedad y depresión	0	0	5	2	14	7	4	3	1	2	38	0,95	407,4
13	H110	Pterigion	0	0	0	0	13	5	7	1	4	6	36	0,9	385,9
14	J039	Amigdalitis aguda, no especificada	8	6	6	3	8	5	0	0	0	0	36	0,9	385,9
15	G439	Migrana, no especificada	0	0	5	0	9	4	6	4	2	0	30	0,75	321,6
Otras causas			107	97	128	157	578	301	353	224	362	273	2580	64,66	--
Total			146	119	192	197	858	431	559	345	659	484	3.990	100	--



**15 PRIMERAS CAUSAS DE MORBILIDAD ATENDIDA EN CONSULTA EXTERNA Y ODONTOLÓGICA SEGÚN SEXO Y GRUPOS DE EDAD
MUNICIPIO DE ALDANA - AÑO 2022**

Fuente: Subdirección de Salud Pública IDSN, Cubos SISPRO - RIPS / Ministerio de Salud y Protección Social

No	CIE-10	Diagnóstico	De 0 a 4 años		De 5 a 14 años		De 15 a 44 años		De 45 a 59 años		De 60 años o más		Total	%	Tasa * 100,000 Hb
			F	M	F	M	F	M	F	M	F	M			
1	I10X	Hipertension esencial (primaria)	1	0	2	0	11	5	36	3	140	60	258	6,27	3502,1
2	H521	Miopia	1	0	9	7	26	8	10	4	20	8	93	2,26	1262,4
3	E039	Hipotiroidismo, no especificado	0	0	0	0	35	9	9	3	24	3	83	2,02	1126,6
4	K021	Caries de la dentina	2	4	9	9	16	10	12	6	6	4	78	1,9	1058,8
5	M545	Lumbago no especificado	0	0	1	0	16	11	14	8	11	13	74	1,8	1004,5
6	N390	Infeccion de vias urinarias, sitio no especificado	0	3	3	5	30	5	11	3	5	4	69	1,68	936,6
7	J00X	Rinofaringitis aguda (resfriado comun)	2	10	8	1	12	6	6	2	2	3	52	1,26	705,9
8	N40X	Hiperplasia de la prostata	0	0	0	0	0	5	0	8	0	35	48	1,17	1360,9
9	E660	Obesidad debida a exceso de calorías	0	0	1	6	17	3	12	1	3	0	43	1,04	583,7
10	K291	Otras gastritis agudas	0	0	4	0	14	6	6	4	2	2	38	0,92	515,8
11	M544	Lumbago con ciatica	0	0	0	0	15	5	4	1	8	5	38	0,92	515,8
12	A099	Gastroenteritis y colitis de origen no especificado	0	2	2	2	11	7	1	3	3	2	33	0,8	447,9
13	M169	Coxartrosis, no especificada	0	0	0	1	3	3	5	3	9	8	32	0,78	434,4
14	E119	Diabetes mellitus no insulino dependiente sin mencion de complicacion	0	0	0	0	4	0	6	1	12	7	30	0,73	407,2
15	M511	Trastorno de disco lumbar y otros, con radiculopatía	0	0	0	0	3	6	5	0	11	5	30	0,73	407,2
Otras causas			77	120	164	174	803	474	424	151	450	280	3117	75,73	--
Total			83	139	203	205	1.016	563	561	201	706	439	4.116	100	--

15 PRIMERAS CAUSAS DE MORBILIDAD ATENDIDA EN CONSULTA EXTERNA Y ODONTOLÓGICA SEGÚN SEXO Y GRUPOS DE EDAD MUNICIPIO DE ANCUYA - AÑO 2022

Fuente: Subdirección de Salud Pública IDSN, Cubos SISPRO - RIPS / Ministerio de Salud y Protección Social

No	CIE-10	Diagnóstico	De 0 a 4 años		De 5 a 14 años		De 15 a 44 años		De 45 a 59 años		De 60 años o más		Total	%	Tasa * 100,000 Hb
			F	M	F	M	F	M	F	M	F	M			
1	I10X	Hipertension esencial (primaria)	0	0	0	0	11	4	59	13	169	106	362	11,51	4204,4
2	N390	Infeccion de vias urinarias, sitio no especificado	2	0	6	2	54	6	22	25	12	13	142	4,51	1649,2
3	K021	Caries de la dentina	4	4	13	19	28	17	7	5	2	1	100	3,18	1161,4
4	J00X	Rinofaringitis aguda (resfriado comun)	6	7	8	16	16	8	9	3	9	6	88	2,8	1022,1
5	A099	Gastroenteritis y colitis de origen no especificado	0	5	4	7	17	5	16	5	3	6	68	2,16	789,8
6	J039	Amigdalitis aguda, no especificada	4	4	8	11	8	8	5	1	2	0	51	1,62	592,3
7	K297	Gastritis, no especificada	0	0	1	0	10	11	6	4	7	6	45	1,43	522,6
8	M545	Lumbago no especificado	0	0	0	0	6	7	9	7	9	7	45	1,43	522,6
9	J030	Amigdalitis estreptococica	0	3	8	4	12	5	4	3	2	3	44	1,4	511
10	E119	Diabetes mellitus no insulino dependiente sin mencion de complicacion	0	0	0	0	1	4	9	4	19	6	43	1,37	499,4
11	N40X	Hiperplasia de la prostata	0	0	0	0	0	0	0	6	0	30	36	1,14	821,5
12	G409	Epilepsia, tipo no especificado	2	0	2	1	10	5	5	4	1	4	34	1,08	394,9
13	K028	Otras caries dentales	0	0	0	3	18	5	7	1	0	0	34	1,08	394,9
14	H527	Trastorno de la refraccion, no especificado	0	0	0	0	5	3	7	5	10	3	33	1,05	383,3
15	K528	Otras colitis y gastroenteritis no infecciosas especificadas	0	0	4	6	3	6	2	3	5	4	33	1,05	383,3
Otras causas			33	29	85	70	416	234	340	179	315	287	1988	63,19	--
Total			51	52	139	139	615	328	507	268	565	482	3.146	100	--



**15 PRIMERAS CAUSAS DE MORBILIDAD ATENDIDA EN CONSULTA EXTERNA Y ODONTOLÓGICA SEGÚN SEXO Y GRUPOS DE EDAD
MUNICIPIO DE ARBOLEDA - AÑO 2022**

Fuente: Subdirección de Salud Pública IDSN, Cubos SISPRO - RIPS / Ministerio de Salud y Protección Social

No	CIE-10	Diagnóstico	De 0 a 4 años		De 5 a 14 años		De 15 a 44 años		De 45 a 59 años		De 60 años o más		Total	%	Tasa * 100,000 Hb
			F	M	F	M	F	M	F	M	F	M			
1	I10X	Hipertension esencial (primaria)	0	0	0	0	6	8	34	10	100	62	220	8,39	2610,7
2	K020	Caries limitada al esmalte	8	10	28	17	25	15	5	3	1	1	113	4,31	1340,9
3	K004	Alteraciones en la formacion dentaria	18	14	28	24	12	5	0	0	0	0	101	3,85	1198,5
4	K021	Caries de la dentina	13	9	20	12	27	11	4	1	0	2	99	3,77	1174,8
5	N390	Infeccion de vias urinarias, sitio no especificado	3	2	7	0	35	3	14	2	8	4	78	2,97	925,6
6	J00X	Rinofaringitis aguda (resfriado comun)	7	5	9	13	10	9	7	3	2	0	65	2,48	771,3
7	K002	Anomalias del tamanno y de la forma del diente	4	4	16	18	2	2	0	0	0	0	46	1,75	545,9
8	K050	Gingivitis aguda	0	0	2	1	17	11	5	2	1	1	40	1,52	474,7
9	K297	Gastritis, no especificada	0	0	5	2	10	4	3	4	8	4	40	1,52	474,7
10	M545	Lumbago no especificado	0	0	0	0	7	9	7	3	7	7	40	1,52	474,7
11	K040	Pulpitis	2	1	2	4	9	7	3	2	1	0	31	1,18	367,9
12	E119	Diabetes mellitus no insulino dependiente sin mención de complicación	0	0	0	0	0	0	9	1	12	6	28	1,07	332,3
13	J038	Amigdalitis aguda debida a otros microorganismos especificados	1	2	5	4	4	8	1	1	0	0	26	0,99	308,5
14	N40X	Hiperplasia de la prostata	0	0	0	0	0	2	0	1	0	23	26	0,99	616,4
15	E039	Hipotiroidismo, no especificado	0	0	0	0	10	2	5	0	2	5	24	0,91	284,8
Otras causas			60	64	108	114	372	260	230	93	176	169	1646	62,75	--
Total			116	111	230	209	546	356	327	126	318	284	2.623	100	--

**15 PRIMERAS CAUSAS DE MORBILIDAD ATENDIDA EN CONSULTA EXTERNA Y ODONTOLÓGICA SEGÚN SEXO Y GRUPOS DE EDAD
MUNICIPIO DE BARBACOAS - AÑO 2022**

Fuente: Subdirección de Salud Pública IDSN, Cubos SISPRO - RIPS / Ministerio de Salud y Protección Social

No	CIE-10	Diagnóstico	De 0 a 4 años		De 5 a 14 años		De 15 a 44 años		De 45 a 59 años		De 60 años o más		Total	%	Tasa * 100,000 Hb
			F	M	F	M	F	M	F	M	F	M			
1	I10X	Hipertension esencial (primaria)	0	0	0	0	19	1	36	10	47	30	143	8,87	252,7
2	N390	Infeccion de vias urinarias, sitio no especificado	3	3	6	2	37	4	5	4	0	3	67	4,16	118,4
3	J00X	Rinofaringitis aguda (resfriado comun)	10	11	5	1	3	7	1	1	0	1	40	2,48	70,7
4	K021	Caries de la dentina	0	0	2	3	16	5	4	4	1	0	35	2,17	61,9
5	M545	Lumbago no especificado	0	0	0	0	6	5	9	5	6	2	33	2,05	58,3
6	E119	Diabetes mellitus no insulino dependiente sin mencion de complicacion	0	0	0	0	0	2	10	6	8	3	29	1,8	51,2
7	K051	Gingivitis cronica	2	3	0	0	9	6	1	3	2	0	26	1,61	45,9
8	M796	Dolor en miembro	1	0	3	1	4	3	2	4	3	1	22	1,36	38,9
9	D649	Anemia de tipo no especificado	2	4	0	1	6	2	3	0	2	0	20	1,24	35,3
10	H578	Otros trastornos especificados del ojo y sus anexos	0	0	0	0	1	0	1	3	7	7	19	1,18	33,6
11	J069	Infeccion aguda de las vias respiratorias superiores, no especificada	7	6	1	0	0	2	0	0	3	0	19	1,18	33,6
12	K050	Gingivitis aguda	1	0	5	0	7	2	0	1	1	1	18	1,12	31,8
13	B509	Paludismo debido a plasmodium falciparum, sin otra especificacion	3	0	0	0	2	8	0	0	0	1	14	0,87	24,7
14	N939	Hemorragia vaginal y uterina anormal, no especificada	0	0	0	0	10	0	4	0	0	0	14	0,87	50,2
15	K297	Gastritis, no especificada	0	0	0	0	2	2	4	2	2	1	13	0,81	23
Otras causas			56	58	55	28	326	197	116	52	124	88	1100	68,24	--
Total			85	85	77	36	448	246	196	95	206	138	1.612	100	--



15 PRIMERAS CAUSAS DE MORBILIDAD ATENDIDA EN CONSULTA EXTERNA Y ODONTOLÓGICA SEGÚN SEXO Y GRUPOS DE EDAD MUNICIPIO DE BELEN - AÑO 2022

Fuente: Subdirección de Salud Pública IDSN, Cubos SISPRO - RIPS / Ministerio de Salud y Protección Social

No	CIE-10	Diagnóstico	De 0 a 4 años		De 5 a 14 años		De 15 a 44 años		De 45 a 59 años		De 60 años o más		Total	%	Tasa * 100,000 Hb
			F	M	F	M	F	M	F	M	F	M			
1	I10X	Hipertension esencial (primaria)	0	0	0	0	2	0	6	3	22	6	39	4,51	618,5
2	N390	Infeccion de vias urinarias, sitio no especificado	2	0	2	1	8	3	6	0	0	2	24	2,77	380,6
3	E039	Hipotiroidismo, no especificado	0	0	1	0	6	2	5	1	1	3	19	2,2	301,3
4	K297	Gastritis, no especificada	0	0	0	1	2	2	4	0	6	1	16	1,85	253,7
5	M545	Lumbago no especificado	0	0	0	0	4	2	1	2	3	4	16	1,85	253,7
6	M511	Trastorno de disco lumbar y otros, con radiculopatía	0	0	0	0	2	2	1	3	0	5	13	1,5	206,2
7	N40X	Hiperplasia de la prostata	0	0	0	0	0	1	0	3	0	9	13	1,5	424,4
8	H527	Trastorno de la refraccion, no especificado	0	0	1	2	2	1	3	0	0	3	12	1,39	190,3
9	K590	Constipacion	1	0	4	0	2	1	1	0	1	0	10	1,16	158,6
10	H578	Otros trastornos especificados del ojo y sus anexos	0	1	0	0	1	2	0	2	3	0	9	1,04	142,7
11	M179	Gonartrosis, no especificada	0	0	0	0	1	0	3	1	3	1	9	1,04	142,7
12	M255	Dolor en articulacion	0	0	1	0	0	1	3	3	0	1	9	1,04	142,7
13	J159	Neumonía bacteriana, no especificada	3	1	0	3	0	0	1	0	0	0	8	0,92	126,9
14	H521	Miopia	0	0	0	0	1	2	1	1	1	1	7	0,81	111
15	H813	Otros vertigos perifericos	0	0	1	0	1	1	1	1	2	0	7	0,81	111
Otras causas			17	17	38	22	142	90	98	60	115	55	654	75,61	--
Total			23	19	48	29	174	110	134	80	157	91	865	100	--

**15 PRIMERAS CAUSAS DE MORBILIDAD ATENDIDA EN CONSULTA EXTERNA Y ODONTOLÓGICA SEGÚN SEXO Y GRUPOS DE EDAD
MUNICIPIO DE BUESACO - AÑO 2022**

Fuente: Subdirección de Salud Pública IDSN, Cubos SISPRO - RIPS / Ministerio de Salud y Protección Social

No	CIE-10	Diagnóstico	De 0 a 4 años		De 5 a 14 años		De 15 a 44 años		De 45 a 59 años		De 60 años o más		Total	%	Tasa * 100,000 Hb
			F	M	F	M	F	M	F	M	F	M			
1	I10X	Hipertension esencial (primaria)	0	0	0	0	6	2	21	18	91	61	199	7,42	831,4
2	H527	Trastorno de la refraccion, no especificado	0	2	10	7	14	10	20	14	15	10	102	3,8	426,2
3	N390	Infeccion de vias urinarias, sitio no especificado	1	0	7	1	12	5	5	5	12	2	50	1,86	208,9
4	K050	Gingivitis aguda	2	2	6	7	7	14	4	3	2	1	48	1,79	200,5
5	E039	Hipotiroidismo, no especificado	0	0	2	2	14	2	9	1	12	5	47	1,75	196,4
6	K021	Caries de la dentina	0	2	3	5	8	19	4	2	1	1	45	1,68	188
7	H578	Otros trastornos especificados del ojo y sus anexos	1	0	0	2	5	6	8	4	12	5	43	1,6	179,7
8	H521	Miopia	0	0	0	0	6	6	4	2	11	9	38	1,42	158,8
9	M545	Lumbago no especificado	0	0	1	1	8	11	3	4	3	2	33	1,23	137,9
10	N40X	Hiperplasia de la prostata	0	0	0	0	0	2	0	10	0	20	32	1,19	269,3
11	M511	Trastorno de disco lumbar y otros, con radiculopatía	0	0	0	0	3	7	3	12	3	1	29	1,08	121,2
12	F200	Esquizofrenia paranoide	0	0	0	0	4	8	6	2	3	4	27	1,01	112,8
13	K295	Gastritis cronica, no especificada	0	0	0	0	6	5	5	2	4	4	26	0,97	108,6
14	M751	Sindrome de manguito rotatorio	0	0	0	0	0	2	7	4	8	5	26	0,97	108,6
15	N189	Insuficiencia renal cronica, no especificada	0	0	0	0	1	1	0	7	8	9	26	0,97	108,6
Otras causas			43	51	96	74	415	255	274	138	319	247	1912	71,26	--
Total			47	57	125	99	509	355	373	228	504	386	2.683	100	--



**15 PRIMERAS CAUSAS DE MORBILIDAD ATENDIDA EN CONSULTA EXTERNA Y ODONTOLÓGICA SEGÚN SEXO Y GRUPOS DE EDAD
MUNICIPIO DE COLON GENOVA - AÑO 2022**

Fuente: Subdirección de Salud Pública IDSN, Cubos SISPRO - RIPS / Ministerio de Salud y Protección Social

No	CIE-10	Diagnóstico	De 0 a 4 años		De 5 a 14 años		De 15 a 44 años		De 45 a 59 años		De 60 años o más		Total	%	Tasa * 100,000 Hb
			F	M	F	M	F	M	F	M	F	M			
1	K021	Caries de la dentina	6	3	36	36	66	34	12	15	0	2	210	7,62	2523,1
2	I10X	Hipertension esencial (primaria)	0	0	0	0	7	5	26	16	59	49	162	5,88	1946,4
3	N390	Infeccion de vias urinarias, sitio no especificado	3	1	7	0	25	2	8	6	14	5	71	2,58	853,1
4	M255	Dolor en articulacion	1	1	1	2	10	5	11	5	11	9	56	2,03	672,8
5	M545	Lumbago no especificado	1	0	0	1	6	9	6	9	7	9	48	1,74	576,7
6	E039	Hipotiroidismo, no especificado	0	0	0	0	18	2	6	3	5	6	40	1,45	480,6
7	J00X	Rinofaringitis aguda (resfriado comun)	4	6	5	3	1	5	5	3	1	2	35	1,27	420,5
8	K297	Gastritis, no especificada	0	0	1	1	8	4	4	3	6	2	29	1,05	348,4
9	K929	Enfermedad del sistema digestivo, no especificada	0	0	3	1	7	6	4	2	2	3	28	1,02	336,4
10	F412	Trastorno mixto de ansiedad y depresion	0	0	2	3	12	7	2	0	0	0	26	0,94	312,4
11	H110	Pterigion	0	0	0	0	9	4	1	6	1	4	25	0,91	300,4
12	E119	Diabetes mellitus no insulino dependiente sin mencion de complicacion	0	0	0	0	4	0	8	0	8	3	23	0,83	276,3
13	H651	Otra otitis media aguda, no supurativa	9	4	3	4	0	1	0	0	1	0	22	0,8	264,3
14	K022	Caries del cemento	0	0	1	1	6	5	2	0	4	0	19	0,69	228,3
15	K295	Gastritis cronica, no especificada	0	0	0	0	6	3	1	1	4	3	18	0,65	216,3
Otras causas			77	114	130	106	478	294	179	167	198	202	1945	70,55	--
Total			101	129	189	158	663	386	275	236	321	299	2.757	100	--

**15 PRIMERAS CAUSAS DE MORBILIDAD ATENDIDA EN CONSULTA EXTERNA Y ODONTOLÓGICA SEGÚN SEXO Y GRUPOS DE EDAD
MUNICIPIO DE CONSACÁ - AÑO 2022**

Fuente: Subdirección de Salud Pública IDSN, Cubos SISPRO - RIPS / Ministerio de Salud y Protección Social

No	CIE-10	Diagnóstico	De 0 a 4 años		De 5 a 14 años		De 15 a 44 años		De 45 a 59 años		De 60 años o más		Total	%	Tasa * 100,000 Hb
			F	M	F	M	F	M	F	M	F	M			
1	I10X	Hipertension esencial (primaria)	0	0	0	0	9	1	25	13	87	60	195	12,22	1418,2
2	K021	Caries de la dentina	0	2	0	1	18	6	11	2	1	2	43	2,69	312,7
3	E039	Hipotiroidismo, no especificado	0	0	0	0	12	2	5	3	7	2	31	1,94	225,5
4	E119	Diabetes mellitus no insulodependiente sin mencion de complicacion	0	0	1	0	0	0	5	3	15	7	31	1,94	225,5
5	H527	Trastorno de la refraccion, no especificado	0	0	2	2	2	2	5	3	8	7	31	1,94	225,5
6	N390	Infeccion de vias urinarias, sitio no especificado	3	0	0	0	8	2	2	0	6	1	22	1,38	160
7	H578	Otros trastornos especificados del ojo y sus anexos	0	1	0	0	4	0	3	3	8	2	21	1,32	152,7
8	M511	Trastorno de disco lumbar y otros, con radiculopatía	0	0	0	0	3	3	2	4	6	2	20	1,25	145,5
9	N40X	Hiperplasia de la prostata	0	0	0	0	0	1	0	4	0	15	20	1,25	296,3
10	J030	Amigdalitis estreptococica	0	2	0	3	1	5	5	0	0	2	18	1,13	130,9
11	K297	Gastritis, no especificada	1	0	1	0	2	1	3	1	4	3	16	1	116,4
12	E149	Diabetes mellitus, no especificada sin mencion de complicacion	0	0	0	0	0	0	4	1	10	0	15	0,94	109,1
13	J449	Enfermedad pulmonar obstructiva cronica, no especificada	0	0	0	0	1	0	1	1	5	7	15	0,94	109,1
14	H110	Pterigion	0	1	0	0	2	2	1	1	5	2	14	0,88	101,8
15	J00X	Rinofaringitis aguda (resfriado comun)	2	2	1	1	1	3	0	0	1	2	13	0,81	94,5
Otras causas			38	27	24	52	250	122	141	59	229	149	1091	68,36	--
Total			44	35	29	59	313	150	213	98	392	263	1.596	100	--



**15 PRIMERAS CAUSAS DE MORBILIDAD ATENDIDA EN CONSULTA EXTERNA Y ODONTOLÓGICA SEGÚN SEXO Y GRUPOS DE EDAD
MUNICIPIO DE CONTADERO - AÑO 2022**

Fuente: Subdirección de Salud Pública IDSN, Cubos SISPRO - RIPS / Ministerio de Salud y Protección Social

No	CIE-10	Diagnóstico	De 0 a 4 años		De 5 a 14 años		De 15 a 44 años		De 45 a 59 años		De 60 años o más		Total	%	Tasa * 100,000 Hb
			F	M	F	M	F	M	F	M	F	M			
1	K029	Caries dental, no especificada	4	4	46	43	100	69	18	12	3	3	302	8,96	4170,1
2	I10X	Hipertension esencial (primaria)	0	0	1	0	8	10	28	17	99	60	223	6,62	3079,3
3	N390	Infeccion de vias urinarias, sitio no especificado	5	1	7	0	34	3	14	2	9	8	83	2,46	1146,1
4	A090	Otras gastroenteritis y colitis de origen infeccioso	2	3	4	4	13	13	3	1	4	1	48	1,42	662,8
5	J189	Neumonia, no especificada	6	5	2	4	12	4	5	1	4	4	47	1,4	649
6	M545	Lumbago no especificado	0	0	0	0	10	3	12	6	8	5	44	1,31	607,6
7	H521	Miopia	0	0	3	2	7	6	3	2	4	14	41	1,22	566,1
8	K295	Gastritis cronica, no especificada	0	0	0	0	15	7	13	1	2	2	40	1,19	552,3
9	J00X	Rinofaringitis aguda (resfriado comun)	6	10	4	2	5	5	2	1	2	2	39	1,16	538,5
10	K021	Caries de la dentina	4	3	2	1	7	12	4	0	2	3	38	1,13	524,7
11	N771	Vaginitis, vulvitis y vulvovaginitis en enfermedades infecciosas y parasitarias clasificadas en otra parte	0	0	0	0	22	0	13	0	2	0	37	1,1	1006,5
12	M511	Trastorno de disco lumbar y otros, con radiculopatía	0	0	0	0	7	6	10	4	3	5	35	1,04	483,3
13	N40X	Hiperplasia de la prostata	0	0	0	0	0	1	0	7	0	27	35	1,04	981,5
14	E780	Hipercolesterolemia pura	0	0	0	0	7	0	14	4	7	2	34	1,01	469,5
15	E039	Hipotiroidismo, no especificado	0	0	0	1	11	0	6	1	9	3	31	0,92	428,1
Otras causas			76	83	81	126	650	314	298	144	304	216	2292	68,03	--
Total			103	109	150	183	908	453	443	203	462	355	3.369	100	--



**15 PRIMERAS CAUSAS DE MORBILIDAD ATENDIDA EN CONSULTA EXTERNA Y ODONTOLÓGICA SEGÚN SEXO Y GRUPOS DE EDAD
MUNICIPIO DE CORDOBA - AÑO 2022**

Fuente: Subdirección de Salud Pública IDSN, Cubos SISPRO - RIPS / Ministerio de Salud y Protección Social

No	CIE-10	Diagnóstico	De 0 a 4 años		De 5 a 14 años		De 15 a 44 años		De 45 a 59 años		De 60 años o más		Total	%	Tasa * 100,000 Hb
			F	M	F	M	F	M	F	M	F	M			
1	I10X	Hipertension esencial (primaria)	1	2	3	1	18	7	72	20	210	109	443	8,79	2859,9
2	H521	Miopia	2	2	11	11	34	18	18	8	19	10	133	2,64	858,6
3	M545	Lumbago no especificado	0	0	1	0	35	17	22	11	23	15	124	2,46	800,5
4	K021	Caries de la dentina	5	4	24	6	32	11	17	9	2	1	111	2,2	716,6
5	N40X	Hiperplasia de la prostata	0	0	0	0	0	5	0	30	0	46	81	1,61	1088,1
6	N390	Infeccion de vias urinarias, sitio no especificado	1	1	5	3	31	8	3	5	13	10	80	1,59	516,5
7	E039	Hipotiroidismo, no especificado	0	0	1	1	26	1	15	2	17	6	69	1,37	445,4
8	K295	Gastritis cronica, no especificada	0	0	1	1	17	7	19	9	12	2	68	1,35	439
9	E660	Obesidad debida a exceso de calorías	1	0	2	0	22	2	10	4	12	2	55	1,09	355,1
10	E119	Diabetes mellitus no insulino dependiente sin mencion de complicacion	0	0	1	0	2	3	12	8	17	7	50	0,99	322,8
11	M544	Lumbago con ciatica	0	0	0	0	12	8	9	6	10	4	49	0,97	316,3
12	K051	Gingivitis cronica	1	1	1	0	17	10	3	3	1	4	41	0,81	264,7
13	M169	Coxartrosis, no especificada	0	0	0	0	5	1	2	3	16	10	37	0,73	238,9
14	O351	Atencion materna por (presunta) anomalía cromosomica en el feto	0	0	0	0	37	0	0	0	0	0	37	0,73	459,9
15	J00X	Rinofaringitis aguda (resfriado comun)	1	7	4	1	8	7	2	0	0	3	33	0,65	213
Otras causas			130	146	169	164	1056	456	470	171	558	310	3630	72,01	--
Total			142	163	223	188	1.352	561	674	289	910	539	5.041	100	--



**15 PRIMERAS CAUSAS DE MORBILIDAD ATENDIDA EN CONSULTA EXTERNA Y ODONTOLÓGICA SEGÚN SEXO Y GRUPOS DE EDAD
MUNICIPIO DE CUASPUD - AÑO 2022**

Fuente: Subdirección de Salud Pública IDS, Cubos SISPRO - RIPS / Ministerio de Salud y Protección Social

No	CIE-10	Diagnóstico	De 0 a 4 años		De 5 a 14 años		De 15 a 44 años		De 45 a 59 años		De 60 años o más		Total	%	Tasa * 100,000 Hb
			F	M	F	M	F	M	F	M	F	M			
1	I10X	Hipertension esencial (primaria)	0	0	0	0	1	3	15	3	56	29	107	5,71	1162
2	M255	Dolor en articulacion	0	0	0	1	7	3	16	9	30	27	93	4,97	1010
3	H521	Miopia	1	0	6	2	12	9	9	5	13	10	67	3,58	727,6
4	M545	Lumbago no especificado	0	0	1	0	12	12	13	4	14	3	59	3,15	640,7
5	E039	Hipotiroidismo, no especificado	1	0	0	0	7	4	14	0	11	1	38	2,03	412,7
6	J00X	Rinofaringitis aguda (resfriado comun)	1	4	7	6	4	6	3	1	2	3	37	1,98	401,8
7	N390	Infeccion de vias urinarias, sitio no especificado	1	0	2	0	13	1	7	1	3	1	29	1,55	314,9
8	E660	Obesidad debida a exceso de calorías	0	0	0	2	7	1	11	0	4	3	28	1,49	304,1
9	E119	Diabetes mellitus no insulino dependiente sin mención de complicación	0	0	0	0	0	0	5	2	6	6	19	1,01	206,3
10	K295	Gastritis crónica, no especificada	0	0	0	0	4	2	7	2	3	0	18	0,96	195,5
11	M169	Coxartrosis, no especificada	0	0	0	0	3	1	4	2	6	2	18	0,96	195,5
12	A099	Gastroenteritis y colitis de origen no especificado	1	1	1	2	8	2	1	0	1	0	17	0,91	184,6
13	M751	Síndrome de manguito rotatorio	0	0	0	0	3	2	5	2	3	0	15	0,8	162,9
14	N40X	Hiperplasia de la prostata	0	0	0	0	0	0	0	3	0	12	15	0,8	333,5
15	J030	Amigdalitis estreptococica	0	1	0	4	1	2	3	2	1	0	14	0,75	152
Otras causas			21	29	81	79	334	185	179	68	166	157	1299	69,35	--
Total			26	35	98	96	416	233	292	104	319	254	1.873	100	--



15 PRIMERAS CAUSAS DE MORBILIDAD ATENDIDA EN CONSULTA EXTERNA Y ODONTOLÓGICA SEGÚN SEXO Y GRUPOS DE EDAD MUNICIPIO DE CUMBAL - AÑO 2022

Fuente: Subdirección de Salud Pública IDSN, Cubos SISPRO - RIPS / Ministerio de Salud y Protección Social

No	CIE-10	Diagnóstico	De 0 a 4 años		De 5 a 14 años		De 15 a 44 años		De 45 a 59 años		De 60 años o más		Total	%	Tasa * 100,000 Hb
			F	M	F	M	F	M	F	M	F	M			
1	I10X	Hipertension esencial (primaria)	4	2	7	5	64	44	220	94	841	505	1786	7,38	4817,7
2	K050	Gingivitis aguda	51	36	85	102	205	186	52	54	24	34	829	3,42	2236,2
3	K021	Caries de la dentina	43	43	69	70	204	98	45	17	14	10	613	2,53	1653,5
4	H521	Miopia	13	10	34	34	118	67	47	36	92	58	509	2,1	1373
5	K036	Depositos [acreciones] en los dientes	0	0	37	38	212	116	43	19	12	14	491	2,03	1324,4
6	N390	Infeccion de vias urinarias, sitio no especificado	23	6	35	6	179	22	76	13	54	26	440	1,82	1186,9
7	M545	Lumbago no especificado	3	0	8	4	82	103	86	40	68	34	428	1,77	1154,5
8	E039	Hipotiroidismo, no especificado	3	2	7	2	132	19	86	16	66	30	363	1,5	979,2
9	J00X	Rinofaringitis aguda (resfriado comun)	27	35	30	25	74	49	25	14	13	18	310	1,28	836,2
10	K295	Gastritis cronica, no especificada	0	0	2	0	81	26	46	17	53	27	252	1,04	679,8
11	E119	Diabetes mellitus no insulino dependiente sin mencion de complicacion	0	0	1	1	12	7	55	22	102	41	241	1	650,1
12	M544	Lumbago con ciatica	1	0	0	1	43	37	51	16	50	23	222	0,92	598,8
13	U072	Covid-19, virus no identificado	5	8	3	6	79	68	15	14	10	10	218	0,9	588
14	N40X	Hiperplasia de la prostata	0	0	0	0	0	9	0	50	0	157	216	0,89	1198,1
15	K040	Pulpitis	4	2	14	9	76	39	26	11	11	4	196	0,81	528,7
Otras causas			639	586	908	985	4588	2171	2226	976	2370	1651	17100	70,62	--
Total			816	730	1.240	1.288	6.149	3.061	3.099	1.409	3.780	2.642	24.214	100	--

**15 PRIMERAS CAUSAS DE MORBILIDAD ATENDIDA EN CONSULTA EXTERNA Y ODONTOLÓGICA SEGÚN SEXO Y GRUPOS DE EDAD
MUNICIPIO DE CUMBITARA - AÑO 2022**

Fuente: Subdirección de Salud Pública IDSN, Cubos SISPRO - RIPS / Ministerio de Salud y Protección Social

No	CIE-10	Diagnóstico	De 0 a 4 años		De 5 a 14 años		De 15 a 44 años		De 45 a 59 años		De 60 años o más		Total	%	Tasa * 100,000 Hb
			F	M	F	M	F	M	F	M	F	M			
1	I10X	Hipertension esencial (primaria)	0	0	0	0	19	8	51	13	205	126	422	14,25	7309,9
2	K021	Caries de la dentina	5	7	23	21	57	22	13	6	3	4	161	5,44	2788,8
3	N390	Infeccion de vias urinarias, sitio no especificado	0	2	5	1	33	8	9	3	20	13	94	3,17	1628,3
4	N649	Trastorno de la mama, no especificado	0	0	0	0	2	0	46	0	30	0	78	2,63	1351,1
5	K020	Caries limitada al esmalte	5	2	9	9	26	14	4	2	0	1	72	2,43	1247,2
6	Y848	Otros procedimientos medicos	3	3	2	3	14	2	5	2	4	2	40	1,35	692,9
7	G409	Epilepsia, tipo no especificado	0	0	1	1	11	4	3	7	3	2	32	1,08	554,3
8	M545	Lumbago no especificado	0	0	0	0	7	6	5	3	5	6	32	1,08	554,3
9	F412	Trastorno mixto de ansiedad y depresion	0	0	2	4	12	5	2	2	2	2	31	1,05	537
10	E119	Diabetes mellitus no insulino dependiente sin mencion de complicacion	0	0	0	0	0	0	5	3	18	4	30	1,01	519,7
11	E780	Hipercolesterolemia pura	0	0	0	0	7	4	6	4	3	3	27	0,91	467,7
12	E039	Hipotiroidismo, no especificado	0	0	0	2	9	0	5	1	6	3	26	0,88	450,4
13	E669	Obesidad, no especificada	0	0	0	1	7	1	8	0	5	1	23	0,78	398,4
14	S025	Fractura de los dientes	0	0	1	2	11	3	5	0	1	0	23	0,78	398,4
15	N760	Vaginitis aguda	0	0	0	0	19	0	2	0	1	0	22	0,74	779,3
Otras causas			50	102	58	76	492	257	169	90	293	261	1848	62,41	--
Total			63	116	101	120	726	334	338	136	599	428	2.961	100	--



**15 PRIMERAS CAUSAS DE MORBILIDAD ATENDIDA EN CONSULTA EXTERNA Y ODONTOLÓGICA SEGÚN SEXO Y GRUPOS DE EDAD
MUNICIPIO DE CHACHAGUI - AÑO 2022**

Fuente: Subdirección de Salud Pública IDSN, Cubos SISPRO - RIPS / Ministerio de Salud y Protección Social

No	CIE-10	Diagnóstico	De 0 a 4 años		De 5 a 14 años		De 15 a 44 años		De 45 a 59 años		De 60 años o más		Total	%	Tasa * 100,000 Hb
			F	M	F	M	F	M	F	M	F	M			
1	K021	Caries de la dentina	12	17	43	31	88	38	17	9	7	7	269	8,44	1756,3
2	I10X	Hipertension esencial (primaria)	0	1	5	1	18	10	39	9	84	68	235	7,37	1534,3
3	N390	Infeccion de vias urinarias, sitio no especificado	3	0	4	5	78	3	30	1	17	3	144	4,52	940,2
4	J00X	Rinofaringitis aguda (resfriado comun)	11	9	9	14	23	15	3	1	3	7	95	2,98	620,3
5	H527	Trastorno de la refraccion, no especificado	2	0	9	4	18	6	8	2	3	6	58	1,82	378,7
6	M545	Lumbago no especificado	0	0	2	0	11	19	9	5	2	6	54	1,69	352,6
7	K040	Pulpitis	0	2	5	9	13	11	1	4	2	3	50	1,57	326,5
8	E039	Hipotiroidismo, no especificado	0	0	0	0	14	1	8	2	13	6	44	1,38	287,3
9	H578	Otros trastornos especificados del ojo y sus anexos	0	0	3	2	11	2	7	3	6	2	36	1,13	235
10	J039	Amigdalitis aguda, no especificada	3	4	6	8	8	5	0	0	0	0	34	1,07	222
11	K297	Gastritis, no especificada	0	0	1	2	17	5	3	2	1	3	34	1,07	222
12	E119	Diabetes mellitus no insulino dependiente sin mención de complicacion	0	0	0	0	5	1	6	3	9	9	33	1,04	215,5
13	G409	Epilepsia, tipo no especificado	0	0	4	2	8	11	5	0	0	3	33	1,04	215,5
14	K051	Gingivitis cronica	0	0	0	0	8	11	4	1	4	2	30	0,94	195,9
15	H110	Pterigion	0	0	0	0	8	4	6	6	0	5	29	0,91	189,3
Otras causas			50	64	121	114	462	315	242	110	270	261	2009	63,04	--
Total			81	97	212	192	790	457	388	158	421	391	3.187	100	--

**15 PRIMERAS CAUSAS DE MORBILIDAD ATENDIDA EN CONSULTA EXTERNA Y ODONTOLÓGICA SEGÚN SEXO Y GRUPOS DE EDAD
MUNICIPIO DE EL CHARCO - AÑO 2022**

Fuente: Subdirección de Salud Pública IDSN, Cubos SISPRO - RIPS / Ministerio de Salud y Protección Social

No	CIE-10	Diagnóstico	De 0 a 4 años		De 5 a 14 años		De 15 a 44 años		De 45 a 59 años		De 60 años o más		Total	%	Tasa * 100,000 Hb
			F	M	F	M	F	M	F	M	F	M			
1	K051	Gingivitis cronica	258	283	468	451	742	335	59	17	18	18	2649	22,06	11735
2	K021	Caries de la dentina	57	58	161	151	220	84	40	11	15	13	810	6,75	3588,2
3	I10X	Hipertension esencial (primaria)	0	0	0	0	76	25	141	49	246	160	697	5,8	3087,6
4	K083	Raiz dental retenida	5	9	56	73	85	29	19	7	13	14	310	2,58	1373,3
5	K020	Caries limitada al esmalte	32	37	56	50	44	24	3	6	2	1	255	2,12	1129,6
6	B509	Paludismo debido a plasmodium falciparum, sin otra especificacion	7	9	26	32	60	50	6	7	3	1	201	1,67	890,4
7	N390	Infeccion de vias urinarias, sitio no especificado	12	8	19	3	92	15	12	7	13	9	190	1,58	841,7
8	A090	Otras gastroenteritis y colitis de origen infeccioso	42	67	11	13	24	14	2	1	2	3	179	1,49	792,9
9	J00X	Rinofaringitis aguda (resfriado comun)	55	59	12	14	19	6	4	3	4	3	179	1,49	792,9
10	K040	Pulpitis	2	3	15	17	70	19	7	3	3	0	139	1,16	615,8
11	O471	Falso trabajo de parto antes de la 37 y mas semanas completas de gestacion	0	0	2	0	105	0	0	0	0	0	107	0,89	955,1
12	O809	Parto unico espontaneo, sin otra especificacion	0	0	2	0	100	0	0	0	0	0	102	0,85	910,5
13	B829	Parasitosis intestinal, sin otra especificacion	10	21	16	13	22	6	5	2	2	4	101	0,84	447,4
14	M545	Lumbago no especificado	0	0	1	0	30	21	11	8	8	13	92	0,77	407,5
15	O470	Falso trabajo de parto antes de la 37 semanas completas de gestacion	0	0	5	0	81	0	0	0	0	0	86	0,72	767,7
Otras causas			487	612	357	408	2012	754	371	262	315	332	5910	49,22	--
Total			967	1.166	1.207	1.225	3.782	1.382	680	383	644	571	12.007	100	--



**15 PRIMERAS CAUSAS DE MORBILIDAD ATENDIDA EN CONSULTA EXTERNA Y ODONTOLÓGICA SEGÚN SEXO Y GRUPOS DE EDAD
MUNICIPIO DE EL PEÑOL - AÑO 2022
Fuente: Subdirección de Salud Pública IDSN, Cubos SISPRO - RIPS / Ministerio de Salud y Protección Social**

No	CIE-10	Diagnóstico	De 0 a 4 años		De 5 a 14 años		De 15 a 44 años		De 45 a 59 años		De 60 años o más		Total	%	Tasa * 100,000 Hb
			F	M	F	M	F	M	F	M	F	M			
1	I10X	Hipertension esencial (primaria)	0	0	0	0	3	0	14	3	9	11	40	6,81	536,9
2	E039	Hipotiroidismo, no especificado	0	0	0	0	10	1	7	0	2	0	20	3,41	268,5
3	H527	Trastorno de la refraccion, no especificado	0	0	1	3	0	1	4	4	3	3	19	3,24	255
4	H578	Otros trastornos especificados del ojo y sus anexos	0	0	0	1	1	0	3	2	6	1	14	2,39	187,9
5	H110	Pterigion	0	0	0	0	2	0	2	3	4	0	11	1,87	147,7
6	H521	Miopia	0	0	0	1	0	0	2	3	4	1	11	1,87	147,7
7	K296	Otras gastritis	0	0	0	0	1	3	0	3	3	1	11	1,87	147,7
8	E669	Obesidad, no especificada	0	0	1	0	4	0	2	0	2	0	9	1,53	120,8
9	E660	Obesidad debida a exceso de calorías	0	0	0	0	2	0	4	0	2	0	8	1,36	107,4
10	H269	Catarata, no especificada	0	0	0	0	0	1	0	1	4	1	7	1,19	94
11	K297	Gastritis, no especificada	0	0	0	1	2	1	1	0	2	0	7	1,19	94
12	K589	Sindrome del colon irritable sin diarrea	0	0	0	0	4	1	0	0	1	1	7	1,19	94
13	K590	Constipacion	0	0	4	2	0	0	0	0	1	0	7	1,19	94
14	K021	Caries de la dentina	0	0	0	1	1	2	1	1	0	0	6	1,02	80,5
15	K051	Gingivitis cronica	0	0	1	1	2	1	0	0	1	0	6	1,02	80,5
Otras causas			9	11	21	25	84	39	80	23	57	55	404	68,82	--
Total			9	11	28	35	116	50	120	43	101	74	587	100	--

**15 PRIMERAS CAUSAS DE MORBILIDAD ATENDIDA EN CONSULTA EXTERNA Y ODONTOLÓGICA SEGÚN SEXO Y GRUPOS DE EDAD
MUNICIPIO DE EL ROSARIO - AÑO 2022**

Fuente: Subdirección de Salud Pública IDSN, Cubos SISPRO - RIPS / Ministerio de Salud y Protección Social

No	CIE-10	Diagnóstico	De 0 a 4 años		De 5 a 14 años		De 15 a 44 años		De 45 a 59 años		De 60 años o más		Total	%	Tasa * 100,000 Hb
			F	M	F	M	F	M	F	M	F	M			
1	I10X	Hipertension esencial (primaria)	0	0	0	0	31	15	163	63	289	227	788	10,8	6527,5
2	K021	Caries de la dentina	20	22	81	87	242	112	54	22	10	9	659	9,03	5458,9
3	G409	Epilepsia, tipo no especificado	0	0	1	5	25	24	27	19	8	14	123	1,69	1018,9
4	K083	Raiz dental retenida	2	0	21	18	21	14	14	10	10	9	119	1,63	985,8
5	N390	Infeccion de vias urinarias, sitio no especificado	7	2	5	1	56	4	15	2	13	10	115	1,58	952,6
6	K297	Gastritis, no especificada	0	1	4	0	22	21	27	12	10	8	105	1,44	869,8
7	J00X	Rinofaringitis aguda (resfriado comun)	15	13	5	12	14	10	11	2	6	7	95	1,3	786,9
8	K036	Depositos [acreciones] en los dientes	0	0	3	1	32	30	6	7	3	2	84	1,15	695,8
9	E119	Diabetes mellitus no insulino dependiente sin mencion de complicacion	0	0	0	0	9	0	17	7	39	9	81	1,11	671
10	M545	Lumbago no especificado	0	0	1	0	11	21	6	8	9	7	63	0,86	521,9
11	E669	Obesidad, no especificada	0	0	4	3	22	4	15	2	7	2	59	0,81	488,7
12	M255	Dolor en articulacion	0	0	0	0	10	10	13	6	15	4	58	0,8	480,5
13	N40X	Hiperplasia de la prostata	0	0	0	0	0	3	0	11	0	43	57	0,78	941,4
14	N645	Otros signos y sintomas relativos a la mama	0	0	0	0	0	0	34	0	19	0	53	0,73	439
15	H110	Pterigion	0	0	0	1	13	7	14	6	4	4	49	0,67	405,9
Otras causas			132	158	194	223	1300	550	725	322	703	479	4786	65,62	--
Total			176	196	319	351	1.808	825	1.141	499	1.145	834	7.294	100	--



15 PRIMERAS CAUSAS DE MORBILIDAD ATENDIDA EN CONSULTA EXTERNA Y ODONTOLÓGICA SEGÚN SEXO Y GRUPOS DE EDAD MUNICIPIO DE EL TABLON DE GÓMEZ - AÑO 2022

Fuente: Subdirección de Salud Pública IDSN, Cubos SISPRO - RIPS / Ministerio de Salud y Protección Social

No	CIE-10	Diagnóstico	De 0 a 4 años		De 5 a 14 años		De 15 a 44 años		De 45 a 59 años		De 60 años o más		Total	%	Tasa * 100,000 Hb
			F	M	F	M	F	M	F	M	F	M			
1	I10X	Hipertension esencial (primaria)	0	1	0	3	28	9	69	39	187	134	470	12,94	3292,9
2	K021	Caries de la dentina	13	7	31	35	94	37	18	9	6	7	257	7,08	1800,6
3	J00X	Rinofaringitis aguda (resfriado comun)	7	11	9	3	30	9	6	4	8	7	94	2,59	658,6
4	N390	Infeccion de vias urinarias, sitio no especificado	5	0	7	1	39	2	8	0	10	12	84	2,31	588,5
5	K297	Gastritis, no especificada	0	0	2	2	20	6	10	2	11	7	60	1,65	420,4
6	E119	Diabetes mellitus no insulino dependiente sin mención de complicación	0	0	0	0	5	1	13	7	18	14	58	1,6	406,4
7	M511	Trastorno de disco lumbar y otros, con radiculopatía	0	0	0	0	12	1	8	9	9	7	46	1,27	322,3
8	E039	Hipotiroidismo, no especificado	0	0	1	0	20	1	13	1	5	4	45	1,24	315,3
9	H521	Miopia	0	0	3	4	12	5	1	4	7	2	38	1,05	266,2
10	N40X	Hiperplasia de la prostata	0	0	0	0	0	2	0	13	0	23	38	1,05	528,4
11	K295	Gastritis cronica, no especificada	1	0	1	0	8	3	9	3	5	4	34	0,94	238,2
12	M545	Lumbago no especificado	0	0	0	0	14	1	8	4	5	2	34	0,94	238,2
13	G409	Epilepsia, tipo no especificado	0	2	1	0	9	5	5	0	2	4	28	0,77	196,2
14	H527	Trastorno de la refraccion, no especificado	0	1	0	1	7	3	3	2	4	4	25	0,69	175,2
15	U072	Covid-19, virus no identificado	1	0	0	1	6	4	3	1	5	3	24	0,66	168,1
Otras causas			58	81	76	132	632	304	309	169	289	247	2297	63,24	--
Total			85	103	131	182	936	393	483	267	571	481	3.632	100	--



**15 PRIMERAS CAUSAS DE MORBILIDAD ATENDIDA EN CONSULTA EXTERNA Y ODONTOLÓGICA SEGÚN SEXO Y GRUPOS DE EDAD
MUNICIPIO DE EL TAMBO - AÑO 2022**

Fuente: Subdirección de Salud Pública IDSN, Cubos SISPRO - RIPS / Ministerio de Salud y Protección Social

No	CIE-10	Diagnóstico	De 0 a 4 años		De 5 a 14 años		De 15 a 44 años		De 45 a 59 años		De 60 años o más		Total	%	Tasa * 100,000 Hb
			F	M	F	M	F	M	F	M	F	M			
1	I10X	Hipertension esencial (primaria)	0	0	0	0	38	16	139	39	338	243	813	9,43	5882,4
2	K021	Caries de la dentina	13	13	56	58	156	86	23	31	11	11	458	5,31	3313,8
3	K020	Caries limitada al esmalte	6	1	53	59	164	73	21	16	4	5	402	4,66	2908,6
4	E039	Hipotiroidismo, no especificado	0	1	2	2	64	3	52	16	35	12	187	2,17	1353
5	N390	Infeccion de vias urinarias, sitio no especificado	5	2	9	2	84	9	23	3	19	12	168	1,95	1215,5
6	J00X	Rinofaringitis aguda (resfriado comun)	24	24	14	19	26	9	7	4	7	10	144	1,67	1041,9
7	M545	Lumbago no especificado	0	0	2	0	32	22	26	9	18	12	121	1,4	875,5
8	E669	Obesidad, no especificada	0	0	2	7	43	4	28	3	22	2	111	1,29	803,1
9	K297	Gastritis, no especificada	0	0	1	3	22	26	17	9	17	7	102	1,18	738
10	J030	Amigdalitis estreptococica	6	6	15	13	24	13	4	4	3	6	94	1,09	680,1
11	K808	Otras colelitiasis	0	0	1	1	28	11	15	6	11	6	79	0,92	571,6
12	E119	Diabetes mellitus no insulino dependiente sin mención de complicación	0	0	0	0	2	1	19	5	37	12	76	0,88	549,9
13	M511	Trastorno de disco lumbar y otros, con radiculopatía	0	0	0	0	13	10	14	13	17	9	76	0,88	549,9
14	K295	Gastritis crónica, no especificada	0	0	0	1	18	14	14	8	13	5	73	0,85	528,2
15	K083	Raiz dental retenida	0	0	16	16	11	10	3	3	2	11	72	0,84	520,9
Otras causas			153	211	191	293	1388	739	720	390	867	692	5644	65,48	--
Total			207	258	362	474	2.113	1.046	1.125	559	1.421	1.055	8.620	100	--

**15 PRIMERAS CAUSAS DE MORBILIDAD ATENDIDA EN CONSULTA EXTERNA Y ODONTOLÓGICA SEGÚN SEXO Y GRUPOS DE EDAD
MUNICIPIO DE FUNES - AÑO 2022**

Fuente: Subdirección de Salud Pública IDSN, Cubos SISPRO - RIPS / Ministerio de Salud y Protección Social

No	CIE-10	Diagnóstico	De 0 a 4 años		De 5 a 14 años		De 15 a 44 años		De 45 a 59 años		De 60 años o más		Total	%	Tasa * 100,000 Hb
			F	M	F	M	F	M	F	M	F	M			
1	I10X	Hipertension esencial (primaria)	0	0	0	1	5	4	16	7	54	20	107	6,79	1498,4
2	K021	Caries de la dentina	1	3	8	13	25	8	2	3	3	3	69	4,38	966,3
3	K297	Gastritis, no especificada	0	0	0	0	4	6	9	3	4	1	27	1,71	378,1
4	N40X	Hiperplasia de la prostata	0	0	0	0	0	0	0	5	0	19	24	1,52	677,6
5	M545	Lumbago no especificado	0	0	0	0	2	7	1	2	9	2	23	1,46	322,1
6	M511	Trastorno de disco lumbar y otros, con radiculopatía	0	2	0	1	2	1	6	3	4	3	22	1,4	308,1
7	H521	Miopia	1	0	0	0	3	2	5	3	5	2	21	1,33	294,1
8	E039	Hipotiroidismo, no especificado	0	0	2	0	6	0	4	0	2	5	19	1,21	266,1
9	K040	Pulpitis	0	0	0	6	7	2	1	2	1	0	19	1,21	266,1
10	N390	Infeccion de vias urinarias, sitio no especificado	1	1	1	1	8	3	0	0	4	0	19	1,21	266,1
11	J00X	Rinofaringitis aguda (resfriado comun)	3	2	0	2	3	0	0	2	2	0	14	0,89	196,1
12	K295	Gastritis cronica, no especificada	0	0	0	0	4	3	2	0	4	1	14	0,89	196,1
13	H010	Blefaritis	0	2	0	0	4	1	0	1	3	2	13	0,82	182
14	H527	Trastorno de la refraccion, no especificado	0	0	0	0	2	1	3	1	4	1	12	0,76	168
15	F412	Trastorno mixto de ansiedad y depresion	0	0	0	0	5	0	2	0	2	1	10	0,63	140
Otras causas			35	35	39	68	246	139	153	77	214	157	1163	73,79	--
Total			41	45	50	92	326	177	204	109	315	217	1.576	100	--



**15 PRIMERAS CAUSAS DE MORBILIDAD ATENDIDA EN CONSULTA EXTERNA Y ODONTOLÓGICA SEGÚN SEXO Y GRUPOS DE EDAD
MUNICIPIO DE GUACHUCAL - AÑO 2022**

Fuente: Subdirección de Salud Pública IDSN, Cubos SISPRO - RIPS / Ministerio de Salud y Protección Social

No	CIE-10	Diagnóstico	De 0 a 4 años		De 5 a 14 años		De 15 a 44 años		De 45 a 59 años		De 60 años o más		Total	%	Tasa * 100,000 Hb
			F	M	F	M	F	M	F	M	F	M			
1	I10X	Hipertension esencial (primaria)	2	3	2	0	25	16	130	47	537	319	1081	6,28	5584,8
2	K021	Caries de la dentina	27	27	116	111	252	140	98	31	24	18	844	4,9	4360,4
3	H521	Miopia	5	3	23	21	95	49	49	28	66	48	387	2,25	1999,4
4	M545	Lumbago no especificado	0	0	7	2	67	47	58	15	51	17	264	1,53	1363,9
5	J00X	Rinofaringitis aguda (resfriado comun)	25	36	23	30	57	29	16	9	9	10	244	1,42	1260,6
6	N390	Infeccion de vias urinarias, sitio no especificado	8	3	12	4	100	15	40	6	36	12	236	1,37	1219,3
7	E039	Hipotiroidismo, no especificado	0	0	5	3	51	21	41	10	36	14	181	1,05	935,1
8	M544	Lumbago con ciatica	2	0	2	0	34	25	34	14	28	20	159	0,92	821,5
9	N40X	Hiperplasia de la prostata	0	0	0	0	0	9	0	36	0	95	140	0,81	1507,2
10	U072	Covid-19, virus no identificado	1	1	0	0	68	45	4	6	3	6	134	0,78	692,3
11	J039	Amigdalitis aguda, no especificada	3	9	24	18	27	18	19	3	5	5	131	0,76	676,8
12	E119	Diabetes mellitus no insulino dependiente sin mencion de complicacion	0	0	2	0	9	1	27	10	53	27	129	0,75	666,5
13	K295	Gastritis cronica, no especificada	0	0	1	0	30	13	24	16	29	14	127	0,74	656,1
14	M059	Artritis reumatoide seropositiva, sin otra especificacion	0	0	0	0	35	3	37	6	34	8	123	0,71	635,5
15	K293	Gastritis cronica superficial.	0	0	0	1	29	10	29	11	26	10	116	0,67	599,3
Otras causas			347	401	619	665	3371	1664	1957	831	1851	1218	12924	75,05	--
Total			420	483	836	855	4.250	2.105	2.563	1.079	2.788	1.841	17.220	100	--

**15 PRIMERAS CAUSAS DE MORBILIDAD ATENDIDA EN CONSULTA EXTERNA Y ODONTOLOGICA SEGÚN SEXO Y GRUPOS DE EDAD
MUNICIPIO DE GUAITARILLA - AÑO 2022**

Fuente: Subdirección de Salud Pública IDSN, Cubos SISPRO - RIPS / Ministerio de Salud y Protección Social

No	CIE-10	Diagnóstico	De 0 a 4 años		De 5 a 14 años		De 15 a 44 años		De 45 a 59 años		De 60 años o más		Total	%	Tasa * 100,000 Hb
			F	M	F	M	F	M	F	M	F	M			
1	I10X	Hipertension esencial (primaria)	0	1	1	0	8	1	8	8	34	30	91	6,96	802,8
2	H527	Trastorno de la refraccion, no especificado	0	0	2	1	10	7	6	0	8	3	37	2,83	326,4
3	E039	Hipotiroidismo, no especificado	0	0	0	0	6	0	9	4	1	2	22	1,68	194,1
4	F200	Esquizofrenia paranoide	0	0	0	0	5	2	8	3	2	1	21	1,61	185,3
5	H521	Miopia	0	1	0	1	4	3	0	2	4	6	21	1,61	185,3
6	H110	Pterigion	0	0	0	0	4	1	3	2	3	7	20	1,53	176,4
7	E669	Obesidad, no especificada	2	0	0	0	9	0	3	1	0	1	16	1,22	141,2
8	D251	Leiomioma intramural del utero	0	0	0	0	11	0	2	0	2	0	15	1,15	262,9
9	H578	Otros trastornos especificados del ojo y sus anexos	0	0	0	0	0	5	3	1	5	1	15	1,15	132,3
10	N189	Insuficiencia renal cronica, no especificada	0	0	0	0	0	0	0	1	5	9	15	1,15	132,3
11	K021	Caries de la dentina	1	2	1	2	3	2	1	0	1	1	14	1,07	123,5
12	E119	Diabetes mellitus no insulino dependiente sin mención de complicación	0	0	0	0	1	0	3	2	7	0	13	0,99	114,7
13	F412	Trastorno mixto de ansiedad y depresión	0	0	0	0	1	4	2	5	1	0	13	0,99	114,7
14	M511	Trastorno de disco lumbar y otros, con radiculopatía	0	0	0	0	2	0	4	1	4	2	13	0,99	114,7
15	N390	Infección de vías urinarias, sitio no especificado	1	0	2	1	3	0	2	0	3	1	13	0,99	114,7
Otras causas			27	23	25	30	216	153	140	86	135	134	969	74,08	--
Total			31	27	31	35	283	178	194	116	215	198	1.308	100	--



15 PRIMERAS CAUSAS DE MORBILIDAD ATENDIDA EN CONSULTA EXTERNA Y ODONTOLÓGICA SEGÚN SEXO Y GRUPOS DE EDAD MUNICIPIO DE GUALMATAN - AÑO 2022

Fuente: Subdirección de Salud Pública IDSN, Cubos SISPRO - RIPS / Ministerio de Salud y Protección Social

No	CIE-10	Diagnóstico	De 0 a 4 años		De 5 a 14 años		De 15 a 44 años		De 45 a 59 años		De 60 años o más		Total	%	Tasa * 100,000 Hb
			F	M	F	M	F	M	F	M	F	M			
1	I10X	Hipertension esencial (primaria)	0	0	0	1	3	1	14	11	45	45	120	7,61	1703,1
2	N390	Infeccion de vias urinarias, sitio no especificado	2	0	1	0	18	2	6	3	4	7	43	2,73	610,3
3	K021	Caries de la dentina	2	1	8	2	9	9	3	3	1	1	39	2,47	553,5
4	H521	Miopia	1	1	6	0	5	7	2	2	8	5	37	2,35	525,1
5	E119	Diabetes mellitus no insulino dependiente sin mencion de complicacion	0	0	1	0	2	1	6	0	11	9	30	1,9	425,8
6	N40X	Hiperplasia de la prostata	0	0	0	0	0	0	0	5	0	21	26	1,65	780,8
7	K295	Gastritis cronica, no especificada	0	0	0	0	1	2	6	5	3	5	22	1,4	312,2
8	E039	Hipotiroidismo, no especificado	0	0	1	0	3	2	5	2	4	2	19	1,2	269,7
9	J00X	Rinofaringitis aguda (resfriado comun)	2	3	1	3	3	4	0	1	1	0	18	1,14	255,5
10	M545	Lumbago no especificado	0	0	0	0	8	2	4	0	2	1	17	1,08	241,3
11	E660	Obesidad debida a exceso de calorías	0	0	0	1	7	1	2	0	4	1	16	1,01	227,1
12	N939	Hemorragia vaginal y uterina anormal, no especificada	0	0	1	0	12	0	2	0	0	0	15	0,95	403,7
13	H110	Pterigion	0	0	1	0	2	1	2	2	5	1	14	0,89	198,7
14	M255	Dolor en articulacion	0	0	2	0	4	2	2	1	0	2	13	0,82	184,5
15	O268	Otras complicaciones especificadas relacionadas con el embarazo	0	0	0	0	13	0	0	0	0	0	13	0,82	349,8
Otras causas			34	64	44	46	258	143	125	85	172	164	1135	71,97	--
Total			41	69	66	53	348	177	179	120	260	264	1.577	100	--



**15 PRIMERAS CAUSAS DE MORBILIDAD ATENDIDA EN CONSULTA EXTERNA Y ODONTOLÓGICA SEGÚN SEXO Y GRUPOS DE EDAD
MUNICIPIO DE ILES - AÑO 2022**

Fuente: Subdirección de Salud Pública IDSN, Cubos SISPRO - RIPS / Ministerio de Salud y Protección Social

No	CIE-10	Diagnóstico	De 0 a 4 años		De 5 a 14 años		De 15 a 44 años		De 45 a 59 años		De 60 años o más		Total	%	Tasa * 100,000 Hb
			F	M	F	M	F	M	F	M	F	M			
1	I10X	Hipertension esencial (primaria)	1	1	0	0	2	1	19	5	52	25	106	5,9	1387,6
2	K021	Caries de la dentina	3	3	7	7	20	12	7	6	1	0	66	3,67	864
3	J00X	Rinofaringitis aguda (resfriado comun)	2	5	6	4	10	5	3	2	2	1	40	2,23	523,6
4	K020	Caries limitada al esmalte	3	1	6	4	12	4	0	1	0	0	31	1,73	405,8
5	K036	Depositos [acreciones] en los dientes	1	0	2	0	13	10	3	2	0	0	31	1,73	405,8
6	E039	Hipotiroidismo, no especificado	1	2	1	1	9	4	6	2	4	0	30	1,67	392,7
7	H521	Miopia	0	2	4	2	6	5	4	2	3	2	30	1,67	392,7
8	N40X	Hiperplasia de la prostata	0	0	0	0	0	1	0	11	0	18	30	1,67	811
9	N390	Infeccion de vias urinarias, sitio no especificado	0	2	0	0	14	0	4	1	4	2	27	1,5	353,4
10	K297	Gastritis, no especificada	0	0	0	0	6	3	6	1	9	1	26	1,45	340,4
11	M059	Artritis reumatoide seropositiva, sin otra especificacion	1	0	0	0	4	1	10	0	6	1	23	1,28	301,1
12	M545	Lumbago no especificado	0	0	0	1	6	4	5	2	1	3	22	1,22	288
13	U072	Covid-19, virus no identificado	0	2	0	0	6	4	1	2	4	3	22	1,22	288
14	Y848	Otros procedimientos medicos	1	2	1	1	13	0	1	2	0	1	22	1,22	288
15	M511	Trastorno de disco lumbar y otros, con radiculopatía	0	0	1	0	3	3	4	5	3	2	21	1,17	274,9
Otras causas			30	58	75	71	351	178	164	91	150	101	1269	70,66	--
Total			43	78	103	91	475	235	237	135	239	160	1.796	100	--

**15 PRIMERAS CAUSAS DE MORBILIDAD ATENDIDA EN CONSULTA EXTERNA Y ODONTOLÓGICA SEGÚN SEXO Y GRUPOS DE EDAD
MUNICIPIO DE IMUES - AÑO 2022**

Fuente: Subdirección de Salud Pública IDSN, Cubos SISPRO - RIPS / Ministerio de Salud y Protección Social

No	CIE-10	Diagnóstico	De 0 a 4 años		De 5 a 14 años		De 15 a 44 años		De 45 a 59 años		De 60 años o más		Total	%	Tasa * 100,000 Hb
			F	M	F	M	F	M	F	M	F	M			
1	I10X	Hipertension esencial (primaria)	0	0	0	1	3	1	21	13	51	42	132	6,19	1771,3
2	Y849	Procedimiento medico no especificado	0	0	0	0	31	22	21	8	6	15	103	4,83	1382,2
3	Y848	Otros procedimientos medicos	2	6	7	2	37	3	16	5	13	3	94	4,41	1261,4
4	U072	Covid-19, virus no identificado	1	0	2	0	25	14	4	1	1	2	50	2,35	671
5	N390	Infeccion de vias urinarias, sitio no especificado	4	0	3	1	13	4	5	0	5	4	39	1,83	523,3
6	K297	Gastritis, no especificada	0	0	1	2	9	5	6	2	4	2	31	1,45	416
7	M545	Lumbago no especificado	0	0	0	0	6	4	4	9	5	0	28	1,31	375,7
8	H521	Miopia	0	1	0	1	4	5	6	3	4	2	26	1,22	348,9
9	K021	Caries de la dentina	1	2	3	2	10	5	1	2	0	0	26	1,22	348,9
10	E669	Obesidad, no especificada	0	0	0	1	10	0	3	2	5	2	23	1,08	308,6
11	J00X	Rinofaringitis aguda (resfriado comun)	3	5	4	2	3	1	3	0	1	1	23	1,08	308,6
12	E039	Hipotiroidismo, no especificado	0	0	0	0	13	0	3	1	4	1	22	1,03	295,2
13	K020	Caries limitada al esmalte	0	1	2	1	9	4	2	2	0	0	21	0,99	281,8
14	N40X	Hiperplasia de la prostata	0	0	0	0	0	0	0	5	0	16	21	0,99	588,1
15	H110	Pterigion	0	0	0	1	4	2	3	2	5	1	18	0,84	241,5
Otras causas			47	39	83	55	400	213	181	77	209	170	1474	69,17	--
Total			58	54	105	69	577	283	279	132	313	261	2.131	100	--



**15 PRIMERAS CAUSAS DE MORBILIDAD ATENDIDA EN CONSULTA EXTERNA Y ODONTOLÓGICA SEGÚN SEXO Y GRUPOS DE EDAD
MUNICIPIO DE IPIALES - AÑO 2022**

Fuente: Subdirección de Salud Pública IDSN, Cubos SISPRO - RIPS / Ministerio de Salud y Protección Social

No	CIE-10	Diagnóstico	De 0 a 4 años		De 5 a 14 años		De 15 a 44 años		De 45 a 59 años		De 60 años o más		Total	%	Tasa * 100,000 Hb
			F	M	F	M	F	M	F	M	F	M			
1	K021	Caries de la dentina	179	176	603	620	1742	858	595	308	241	218	5540	4,53	4778,5
2	I10X	Hipertension esencial (primaria)	14	6	28	28	223	138	721	278	2515	1387	5338	4,37	4604,3
3	J00X	Rinofaringitis aguda (resfriado comun)	291	319	220	230	640	402	168	103	125	77	2575	2,11	2221,1
4	K051	Gingivitis cronica	153	166	454	407	622	335	178	87	93	59	2554	2,09	2202,9
5	N390	Infeccion de vias urinarias, sitio no especificado	70	45	165	45	996	162	401	110	335	176	2505	2,05	2160,7
6	J030	Amigdalitis estreptococica	112	113	240	272	534	397	136	84	64	47	1999	1,64	1724,2
7	M545	Lumbago no especificado	7	1	32	27	465	321	345	165	315	177	1855	1,52	1600
8	E039	Hipotiroidismo, no especificado	6	7	26	13	517	72	443	78	403	119	1684	1,38	1452,5
9	B829	Parasitosis intestinal, sin otra especificacion	82	77	239	252	405	204	123	53	94	55	1584	1,3	1366,3
10	H521	Miopia	39	28	86	100	352	191	185	78	212	162	1433	1,17	1236
11	H578	Otros trastornos especificados del ojo y sus anexos	18	18	46	44	176	88	205	99	288	237	1219	1	1051,4
12	K291	Otras gastritis agudas	1	3	62	41	415	249	150	61	128	64	1174	0,96	1012,6
13	A085	Otras infecciones intestinales especificadas	119	116	80	106	271	190	85	39	58	34	1098	0,9	947,1
14	J039	Amigdalitis aguda, no especificada	104	156	114	161	233	147	55	31	36	28	1065	0,87	918,6
15	K297	Gastritis, no especificada	6	6	35	22	299	160	154	75	149	98	1004	0,82	866
Otras causas			2773	3207	4473	4299	23698	11979	12407	5601	12590	8607	89634	73,31	--
Total			3.974	4.444	6.903	6.667	31.588	15.893	16.351	7.250	17.646	11.545	122.261	100	--



**15 PRIMERAS CAUSAS DE MORBILIDAD ATENDIDA EN CONSULTA EXTERNA Y ODONTOLÓGICA SEGÚN SEXO Y GRUPOS DE EDAD
MUNICIPIO DE LA CRUZ - AÑO 2022**

Fuente: Subdirección de Salud Pública IDSN, Cubos SISPRO - RIPS / Ministerio de Salud y Protección Social

No	CIE-10	Diagnóstico	De 0 a 4 años		De 5 a 14 años		De 15 a 44 años		De 45 a 59 años		De 60 años o más		Total	%	Tasa * 100,000 Hb
			F	M	F	M	F	M	F	M	F	M			
1	I10X	Hipertension esencial (primaria)	0	1	2	4	23	18	41	24	120	89	322	14,26	1725,7
2	E784	Otra hiperlipidemia	0	0	2	1	13	5	30	7	29	22	109	4,83	584,2
3	K297	Gastritis, no especificada	0	0	1	0	7	7	24	6	35	27	107	4,74	573,4
4	E039	Hipotiroidismo, no especificado	0	0	0	0	6	5	27	3	44	15	100	4,43	535,9
5	E119	Diabetes mellitus no insulino dependiente sin mención de complicación	0	0	0	0	4	1	7	10	13	8	43	1,9	230,5
6	E782	Hiperlipidemia mixta	0	0	0	0	4	1	12	10	10	5	42	1,86	225,1
7	M545	Lumbago no especificado	0	0	0	0	4	3	11	7	8	9	42	1,86	225,1
8	N390	Infección de vías urinarias, sitio no especificado	0	0	0	0	8	0	10	2	14	7	41	1,82	219,7
9	Y848	Otros procedimientos médicos	0	3	2	4	8	4	9	2	1	2	35	1,55	187,6
10	N40X	Hiperplasia de la próstata	0	0	0	0	0	0	0	7	0	26	33	1,46	362,6
11	E781	Hipergliceridemia pura	0	0	0	0	1	5	5	5	6	10	32	1,42	171,5
12	E669	Obesidad, no especificada	1	0	1	0	6	0	15	3	4	1	31	1,37	166,1
13	F412	Trastorno mixto de ansiedad y depresión	0	0	1	1	6	4	7	3	6	3	31	1,37	166,1
14	F419	Trastorno de ansiedad, no especificado	0	0	1	1	10	3	7	1	5	1	29	1,28	155,4
15	H578	Otros trastornos especificados del ojo y sus anexos	0	1	0	0	1	2	3	2	12	7	28	1,24	150,1
Otras causas			9	23	22	33	208	141	228	97	276	196	1233	54,61	--
Total			10	28	32	44	309	199	436	189	583	428	2.258	100	--



**15 PRIMERAS CAUSAS DE MORBILIDAD ATENDIDA EN CONSULTA EXTERNA Y ODONTOLÓGICA SEGÚN SEXO Y GRUPOS DE EDAD
MUNICIPIO DE LA FLORIDA - AÑO 2022**

Fuente: Subdirección de Salud Pública IDSN, Cubos SISPRO - RIPS / Ministerio de Salud y Protección Social

No	CIE-10	Diagnóstico	De 0 a 4 años		De 5 a 14 años		De 15 a 44 años		De 45 a 59 años		De 60 años o más		Total	%	Tasa * 100,000 Hb
			F	M	F	M	F	M	F	M	F	M			
1	I10X	Hipertension esencial (primaria)	0	0	0	0	20	3	70	17	164	112	386	16,8	3891,1
2	K050	Gingivitis aguda	17	8	16	27	4	7	1	0	0	0	80	3,48	806,5
3	K021	Caries de la dentina	4	4	12	9	24	11	6	6	0	0	76	3,31	766,1
4	K295	Gastritis cronica, no especificada	0	0	0	0	6	8	13	5	10	6	48	2,09	483,9
5	H527	Trastorno de la refraccion, no especificado	0	1	3	1	9	5	6	3	9	7	44	1,92	443,5
6	E039	Hipotiroidismo, no especificado	0	0	1	0	19	0	13	3	4	1	41	1,78	413,3
7	N390	Infeccion de vias urinarias, sitio no especificado	1	0	1	1	11	2	7	2	10	5	40	1,74	403,2
8	J00X	Rinofaringitis aguda (resfriado comun)	4	1	1	7	5	4	3	4	0	0	29	1,26	292,3
9	U072	Covid-19, virus no identificado	0	0	0	0	6	11	3	2	3	4	29	1,26	292,3
10	K039	Enfermedad no especificada de los tejidos dentales duros	1	0	4	11	8	3	0	0	0	0	27	1,18	272,2
11	E119	Diabetes mellitus no insulino dependiente sin mencion de complicacion	0	0	0	0	1	1	4	0	15	2	23	1	231,9
12	M511	Trastorno de disco lumbar y otros, con radiculopatia	0	0	0	0	5	7	4	3	1	2	22	0,96	221,8
13	A099	Gastroenteritis y colitis de origen no especificado	2	2	1	5	3	1	0	3	2	1	20	0,87	201,6
14	N40X	Hiperplasia de la prostata	0	0	0	0	0	0	0	2	0	16	18	0,78	368
15	H110	Pterigion	0	0	0	0	5	0	3	1	5	3	17	0,74	171,4
Otras causas			36	33	56	64	313	209	198	97	235	156	1397	60,82	--
Total			65	49	95	125	439	272	331	148	458	315	2.297	100	--



**15 PRIMERAS CAUSAS DE MORBILIDAD ATENDIDA EN CONSULTA EXTERNA Y ODONTOLÓGICA SEGÚN SEXO Y GRUPOS DE EDAD
MUNICIPIO DE LA LLANADA - AÑO 2022**

Fuente: Subdirección de Salud Pública IDSN, Cubos SISPRO - RIPS / Ministerio de Salud y Protección Social

No	CIE-10	Diagnóstico	De 0 a 4 años		De 5 a 14 años		De 15 a 44 años		De 45 a 59 años		De 60 años o más		Total	%	Tasa * 100,000 Hb
			F	M	F	M	F	M	F	M	F	M			
1	I10X	Hipertension esencial (primaria)	0	0	0	0	1	1	3	2	7	5	19	6,33	293,4
2	H578	Otros trastornos especificados del ojo y sus anexos	1	0	0	0	1	1	1	0	3	2	9	3	139
3	N390	Infeccion de vias urinarias, sitio no especificado	1	0	0	0	5	0	0	0	3	0	9	3	139
4	E039	Hipotiroidismo, no especificado	0	0	0	0	3	1	1	0	1	1	7	2,33	108,1
5	J00X	Rinofaringitis aguda (resfriado comun)	3	0	1	1	1	0	0	0	0	0	6	2	92,6
6	H110	Pterigion	0	0	0	0	4	0	0	0	1	0	5	1,67	77,2
7	H527	Trastorno de la refraccion, no especificado	0	0	1	1	1	2	0	0	0	0	5	1,67	77,2
8	K051	Gingivitis cronica	1	0	0	0	1	2	1	0	0	0	5	1,67	77,2
9	M545	Lumbago no especificado	0	0	0	0	2	1	0	0	2	0	5	1,67	77,2
10	D259	Leiomioma del utero, sin otra especificacion	0	0	0	0	2	0	1	0	0	0	3	1	90,5
11	E669	Obesidad, no especificada	0	0	0	0	2	0	0	0	1	0	3	1	46,3
12	H400	Sospecha de glaucoma	0	0	0	0	0	0	0	0	3	0	3	1	46,3
13	J030	Amigdalitis estreptococica	0	0	0	2	0	0	0	0	1	0	3	1	46,3
14	K050	Gingivitis aguda	2	0	1	0	0	0	0	0	0	0	3	1	46,3
15	K295	Gastritis cronica, no especificada	0	0	0	0	1	0	0	1	0	1	3	1	46,3
Otras causas			15	3	9	5	68	37	28	15	19	13	212	70,67	--
Total			23	3	12	9	92	45	35	18	41	22	300	100	--



15 PRIMERAS CAUSAS DE MORBILIDAD ATENDIDA EN CONSULTA EXTERNA Y ODONTOLÓGICA SEGÚN SEXO Y GRUPOS DE EDAD MUNICIPIO DE LA TOLA - AÑO 2022

Fuente: Subdirección de Salud Pública IDSN, Cubos SISPRO - RIPS / Ministerio de Salud y Protección Social

No	CIE-10	Diagnóstico	De 0 a 4 años		De 5 a 14 años		De 15 a 44 años		De 45 a 59 años		De 60 años o más		Total	%	Tasa * 100,000 Hb
			F	M	F	M	F	M	F	M	F	M			
1	J00X	Rinofaringitis aguda (resfriado comun)	84	94	19	30	35	11	6	5	22	4	310	6,39	4151
2	J22X	Infeccion aguda no especificada de las vias respiratorias inferiores	52	51	18	12	20	7	4	5	18	10	197	4,06	2637,9
3	N390	Infeccion de vias urinarias, sitio no especificado	5	0	1	1	73	9	25	8	22	12	156	3,21	2088,9
4	M545	Lumbago no especificado	0	0	3	0	41	21	17	14	27	16	139	2,86	1861,3
5	I10X	Hipertension esencial (primaria)	0	0	0	0	13	3	17	5	52	25	115	2,37	1539,9
6	J069	Infeccion aguda de las vias respiratorias superiores, no especificada	22	20	9	12	20	4	4	3	7	3	104	2,14	1392,6
7	N760	Vaginitis aguda	1	0	1	0	75	0	12	0	5	0	94	1,94	2502
8	B509	Paludismo debido a plasmodium falciparum, sin otra especificacion	3	2	15	13	26	23	4	2	2	0	90	1,85	1205,1
9	B829	Parasitosis intestinal, sin otra especificacion	13	8	10	14	15	7	7	3	8	3	88	1,81	1178,4
10	M796	Dolor en miembro	0	2	1	3	15	9	14	11	21	4	80	1,65	1071,2
11	K021	Caries de la dentina	0	0	5	6	28	6	10	1	9	5	70	1,44	937,3
12	K591	Diarrea funcional	14	13	4	1	6	6	3	1	5	1	54	1,11	723,1
13	B86X	Escabiosis	12	9	3	3	8	4	5	2	3	3	52	1,07	696,3
14	E780	Hipercolesterolemia pura	0	0	0	0	7	4	11	3	19	5	49	1,01	656,1
15	K297	Gastritis, no especificada	0	0	1	0	19	4	6	3	8	8	49	1,01	656,1
Otras causas			226	247	173	171	1128	350	279	135	245	253	3207	66,07	--
Total			432	446	263	266	1.529	468	424	201	473	352	4.854	100	--



**15 PRIMERAS CAUSAS DE MORBILIDAD ATENDIDA EN CONSULTA EXTERNA Y ODONTOLÓGICA SEGÚN SEXO Y GRUPOS DE EDAD
MUNICIPIO DE LA UNIÓN - AÑO 2022**

Fuente: Subdirección de Salud Pública IDSN, Cubos SISPRO - RIPS / Ministerio de Salud y Protección Social

No	CIE-10	Diagnóstico	De 0 a 4 años		De 5 a 14 años		De 15 a 44 años		De 45 a 59 años		De 60 años o más		Total	%	Tasa * 100,000 Hb
			F	M	F	M	F	M	F	M	F	M			
1	I10X	Hipertension esencial (primaria)	1	0	4	15	105	54	335	168	984	569	2235	6,84	7033,2
2	K036	Depositos [acreciones] en los dientes	2	1	77	52	531	228	119	94	52	66	1222	3,74	3845,4
3	K050	Gingivitis aguda	90	118	260	284	105	68	3	1	0	0	929	2,84	2923,4
4	N390	Infeccion de vias urinarias, sitio no especificado	39	9	49	16	270	39	104	35	135	91	787	2,41	2476,6
5	K020	Caries limitada al esmalte	14	22	76	72	204	106	44	32	9	15	594	1,82	1869,2
6	K929	Enfermedad del sistema digestivo, no especificada	11	9	27	30	172	70	88	33	83	42	565	1,73	1778
7	J00X	Rinofaringitis aguda (resfriado comun)	81	74	44	52	87	63	32	33	32	34	532	1,63	1674,1
8	M545	Lumbago no especificado	0	0	3	3	124	86	92	46	58	70	482	1,47	1516,8
9	K297	Gastritis, no especificada	6	0	11	10	112	65	80	44	83	50	461	1,41	1450,7
10	E039	Hipotiroidismo, no especificado	2	0	5	4	116	22	90	20	116	45	420	1,28	1321,7
11	K021	Caries de la dentina	20	14	39	46	135	72	29	20	10	8	393	1,2	1236,7
12	E669	Obesidad, no especificada	2	3	14	22	117	44	66	24	29	15	336	1,03	1057,3
13	Y848	Otros procedimientos medicos	18	17	26	29	90	58	35	28	13	14	328	1	1032,2
14	K029	Caries dental, no especificada	4	3	14	19	146	41	39	31	8	8	313	0,96	985
15	J039	Amigdalitis aguda, no especificada	35	25	38	39	55	32	17	17	15	7	280	0,86	881,1
Otras causas			725	930	1073	1210	5187	2762	3141	1672	3480	2633	22813	69,79	--
Total			1.050	1.225	1.760	1.903	7.556	3.810	4.314	2.298	5.107	3.667	32.690	100	--

**15 PRIMERAS CAUSAS DE MORBILIDAD ATENDIDA EN CONSULTA EXTERNA Y ODONTOLÓGICA SEGÚN SEXO Y GRUPOS DE EDAD
MUNICIPIO DE LEIVA - AÑO 2022**

Fuente: Subdirección de Salud Pública IDSN, Cubos SISPRO - RIPS / Ministerio de Salud y Protección Social

No	CIE-10	Diagnóstico	De 0 a 4 años		De 5 a 14 años		De 15 a 44 años		De 45 a 59 años		De 60 años o más		Total	%	Tasa * 100,000 Hb
			F	M	F	M	F	M	F	M	F	M			
1	I10X	Hipertension esencial (primaria)	0	0	0	0	28	16	107	43	245	131	570	8,46	5950,5
2	K021	Caries de la dentina	32	18	63	48	179	63	32	9	7	10	461	6,84	4812,6
3	K297	Gastritis, no especificada	0	0	2	0	35	16	8	13	11	10	95	1,41	991,8
4	N390	Infeccion de vias urinarias, sitio no especificado	8	4	10	1	44	2	8	2	9	5	93	1,38	970,9
5	E039	Hipotiroidismo, no especificado	0	1	1	1	28	3	20	1	17	6	78	1,16	814,3
6	S025	Fractura de los dientes	4	4	4	7	36	4	11	3	2	1	76	1,13	793,4
7	J00X	Rinofaringitis aguda (resfriado comun)	4	14	4	6	16	12	3	2	4	7	72	1,07	751,6
8	E669	Obesidad, no especificada	4	4	4	4	19	4	18	0	11	3	71	1,05	741,2
9	M545	Lumbago no especificado	0	0	1	0	30	11	10	4	7	6	69	1,02	720,3
10	E119	Diabetes mellitus no insulino dependiente sin mencion de complicacion	0	0	0	1	12	2	18	5	20	7	65	0,97	678,6
11	K083	Raiz dental retenida	0	0	10	15	12	5	3	7	5	6	63	0,94	657,7
12	N645	Otros signos y sintomas relativos a la mama	0	0	0	0	0	0	38	0	24	0	62	0,92	647,2
13	H110	Pterigion	0	0	0	0	17	6	16	9	4	3	55	0,82	574,2
14	N649	Trastorno de la mama, no especificado	0	0	0	0	3	0	27	0	25	0	55	0,82	574,2
15	M511	Trastorno de disco lumbar y otros, con radiculopatía	0	0	0	0	19	8	11	3	5	3	49	0,73	511,5
Otras causas			223	225	213	246	1332	631	620	302	545	464	4801	71,28	--
Total			275	270	312	329	1.810	783	950	403	941	662	6.735	100	--

**15 PRIMERAS CAUSAS DE MORBILIDAD ATENDIDA EN CONSULTA EXTERNA Y ODONTOLÓGICA SEGÚN SEXO Y GRUPOS DE EDAD
MUNICIPIO DE LINARES - AÑO 2022**

Fuente: Subdirección de Salud Pública IDSN, Cubos SISPRO - RIPS / Ministerio de Salud y Protección Social

No	CIE-10	Diagnóstico	De 0 a 4 años		De 5 a 14 años		De 15 a 44 años		De 45 a 59 años		De 60 años o más		Total	%	Tasa * 100,000 Hb
			F	M	F	M	F	M	F	M	F	M			
1	I10X	Hipertension esencial (primaria)	0	0	0	0	11	5	52	20	129	105	322	13,35	3213,3
2	K021	Caries de la dentina	0	11	24	13	76	31	21	12	11	5	204	8,46	2035,7
3	N390	Infeccion de vias urinarias, sitio no especificado	1	0	4	0	19	1	7	1	9	5	47	1,95	469
4	E039	Hipotiroidismo, no especificado	0	0	0	0	11	2	8	1	10	2	34	1,41	339,3
5	J030	Amigdalitis estreptococica	0	4	9	2	10	1	3	3	1	1	34	1,41	339,3
6	N40X	Hiperplasia de la prostata	0	0	0	0	0	0	0	11	0	23	34	1,41	678,8
7	M545	Lumbago no especificado	0	0	0	0	7	5	8	5	4	2	31	1,29	309,4
8	A099	Gastroenteritis y colitis de origen no especificado	4	3	2	5	8	1	5	0	0	2	30	1,24	299,4
9	K297	Gastritis, no especificada	0	0	0	1	7	5	7	2	3	4	29	1,2	289,4
10	K040	Pulpitis	1	0	4	2	10	6	1	2	1	1	28	1,16	279,4
11	E119	Diabetes mellitus no insulino dependiente sin menci	0	0	0	0	4	0	6	6	9	1	26	1,08	259,5
12	J00X	Rinofaringitis aguda (resfriado comun)	1	4	5	3	3	1	1	0	3	2	23	0,95	229,5
13	N649	Trastorno de la mama, no especificado	0	0	0	0	1	0	17	0	4	0	22	0,91	219,5
14	K083	Raiz dental retenida	0	0	4	7	4	3	2	0	0	1	21	0,87	209,6
15	M255	Dolor en articulacion	0	0	0	0	4	1	5	4	3	3	20	0,83	199,6
Otras causas			24	39	80	65	339	188	206	131	236	199	1507	62,48	--
Total			31	61	132	98	514	250	349	198	423	356	2.412	100	--



15 PRIMERAS CAUSAS DE MORBILIDAD ATENDIDA EN CONSULTA EXTERNA Y ODONTOLÓGICA SEGÚN SEXO Y GRUPOS DE EDAD MUNICIPIO DE LOS ANDES - AÑO 2022

Fuente: Subdirección de Salud Pública IDSN, Cubos SISPRO - RIPS / Ministerio de Salud y Protección Social

No	CIE-10	Diagnóstico	De 0 a 4 años		De 5 a 14 años		De 15 a 44 años		De 45 a 59 años		De 60 años o más		Total	%	Tasa * 100,000 Hb
			F	M	F	M	F	M	F	M	F	M			
1	K036	Depositos [acreciones] en los dientes	1	2	147	118	337	248	57	44	51	47	1052	12,2	11341
2	I10X	Hipertension esencial (primaria)	0	0	0	0	25	10	119	43	355	231	783	9,08	8441,1
3	K021	Caries de la dentina	23	24	37	42	114	66	27	8	8	3	352	4,08	3794,7
4	N390	Infeccion de vias urinarias, sitio no especificado	4	3	3	4	66	9	27	9	31	11	167	1,94	1800,3
5	E039	Hipotiroidismo, no especificado	1	0	1	2	40	6	42	12	24	8	136	1,58	1466,1
6	K297	Gastritis, no especificada	0	0	2	5	32	19	25	11	28	13	135	1,57	1455,4
7	J039	Amigdalitis aguda, no especificada	8	16	21	21	11	16	5	1	7	3	109	1,26	1175,1
8	M545	Lumbago no especificado	0	0	1	0	27	22	13	15	12	13	103	1,19	1110,4
9	J00X	Rinofaringitis aguda (resfriado comun)	14	15	12	13	11	7	7	2	15	3	99	1,15	1067,3
10	N40X	Hiperplasia de la prostata	0	0	0	0	0	2	0	17	0	55	74	0,86	1591,1
11	E119	Diabetes mellitus no insulino dependiente sin mención de complicación	0	0	0	0	3	2	21	7	23	11	67	0,78	722,3
12	M511	Trastorno de disco lumbar y otros, con radiculopatía	0	0	2	0	20	13	6	9	10	7	67	0,78	722,3
13	T784	Alergia no especificada	0	2	5	5	16	11	11	3	5	3	61	0,71	657,6
14	N649	Trastorno de la mama, no especificado	0	0	0	0	0	0	37	0	22	0	59	0,68	636,1
15	E669	Obesidad, no especificada	0	9	2	2	9	2	13	2	10	3	52	0,6	560,6
Otras causas			185	239	227	253	1260	682	739	360	806	556	5307	61,54	--
Total			236	310	460	465	1.971	1.115	1.149	543	1.407	967	8.623	100	--

**15 PRIMERAS CAUSAS DE MORBILIDAD ATENDIDA EN CONSULTA EXTERNA Y ODONTOLÓGICA SEGÚN SEXO Y GRUPOS DE EDAD
MUNICIPIO DE MAGUI PAYAN - AÑO 2022**

Fuente: Subdirección de Salud Pública IDSN, Cubos SISPRO - RIPS / Ministerio de Salud y Protección Social

No	CIE-10	Diagnóstico	De 0 a 4 años		De 5 a 14 años		De 15 a 44 años		De 45 a 59 años		De 60 años o más		Total	%	Tasa * 100,000 Hb
			F	M	F	M	F	M	F	M	F	M			
1	I10X	Hipertension esencial (primaria)	0	0	2	1	14	1	29	15	30	22	114	6,07	445,8
2	J00X	Rinofaringitis aguda (resfriado comun)	16	26	7	3	4	2	2	0	0	1	61	3,25	238,6
3	K040	Pulpitis	0	0	8	7	22	11	2	2	4	2	58	3,09	226,8
4	B509	Paludismo debido a plasmodium falciparum, sin otra especificacion	3	0	7	13	11	13	0	1	1	0	49	2,61	191,6
5	N390	Infeccion de vias urinarias, sitio no especificado	3	0	5	2	23	2	6	2	2	4	49	2,61	191,6
6	K020	Caries limitada al esmalte	2	1	4	2	21	9	3	0	1	1	44	2,34	172,1
7	B829	Parasitosis intestinal, sin otra especificacion	6	2	4	2	8	0	2	1	2	1	28	1,49	109,5
8	A689	Fiebre recurrente, no especificada	2	2	3	2	3	9	2	1	1	0	25	1,33	97,8
9	K021	Caries de la dentina	1	1	4	3	9	3	1	0	0	1	23	1,22	89,9
10	J22X	Infeccion aguda no especificada de las vias respiratorias inferiores	10	3	1	0	4	1	2	0	0	0	21	1,12	82,1
11	K590	Constipacion	2	5	2	0	5	3	1	1	1	0	20	1,06	78,2
12	O800	Parto unico espontaneo, presentacion cefalica de vertice	0	0	0	0	19	0	0	0	0	0	19	1,01	150,2
13	J219	Bronquiolitis aguda, no especificada	8	9	0	1	0	0	0	0	0	0	18	0,96	70,4
14	B519	Paludismo debido a plasmodium vivax, sin complicaciones	0	2	3	2	3	7	0	0	0	0	17	0,9	66,5
15	J069	Infeccion aguda de las vias respiratorias superiores, no especificada	5	7	2	1	1	1	0	0	0	0	17	0,9	66,5
Otras causas			76	114	86	65	497	196	100	54	49	79	1316	70,04	--
Total			134	172	138	104	644	258	150	77	91	111	1.879	100	--



**15 PRIMERAS CAUSAS DE MORBILIDAD ATENDIDA EN CONSULTA EXTERNA Y ODONTOLÓGICA SEGÚN SEXO Y GRUPOS DE EDAD
MUNICIPIO DE MALLAMA - AÑO 2022**

Fuente: Subdirección de Salud Pública IDSN, Cubos SISPRO - RIPS / Ministerio de Salud y Protección Social

No	CIE-10	Diagnóstico	De 0 a 4 años		De 5 a 14 años		De 15 a 44 años		De 45 a 59 años		De 60 años o más		Total	%	Tasa * 100,000 Hb
			F	M	F	M	F	M	F	M	F	M			
1	K021	Caries de la dentina	0	0	2	4	13	7	7	6	1	2	42	9,03	469,1
2	I10X	Hipertension esencial (primaria)	0	0	0	0	2	1	5	4	11	10	33	7,1	368,6
3	J00X	Rinofaringitis aguda (resfriado comun)	0	1	2	0	1	6	4	1	2	0	17	3,66	189,9
4	A168	Otras tuberculosis respiratorias, sin mencion de confirmacion	0	0	0	0	1	1	3	4	3	2	14	3,01	156,4
5	H578	Otros trastornos especificados del ojo y sus anexos	0	0	1	0	0	2	3	1	1	1	9	1,94	100,5
6	M545	Lumbago no especificado	0	0	0	0	2	1	3	0	0	3	9	1,94	100,5
7	N390	Infeccion de vias urinarias, sitio no especificado	0	0	0	0	2	0	3	0	1	2	8	1,72	89,3
8	K295	Gastritis cronica, no especificada	0	0	0	0	0	2	3	1	1	0	7	1,51	78,2
9	E669	Obesidad, no especificada	0	0	0	0	3	0	2	0	0	1	6	1,29	67
10	H527	Trastorno de la refraccion, no especificado	0	0	0	0	2	1	2	0	1	0	6	1,29	67
11	J030	Amigdalitis estreptococica	0	0	2	1	0	0	0	1	0	1	5	1,08	55,8
12	J039	Amigdalitis aguda, no especificada	0	1	0	1	0	0	2	1	0	0	5	1,08	55,8
13	U072	Covid-19, virus no identificado	0	0	0	0	1	3	0	0	1	0	5	1,08	55,8
14	H813	Otros vertigos perifericos	0	0	0	0	1	1	0	0	1	1	4	0,86	44,7
15	J038	Amigdalitis aguda debida a otros microorganismos especificados	0	0	0	2	0	1	1	0	0	0	4	0,86	44,7
Otras causas			5	3	13	7	44	43	90	26	38	22	291	62,58	--
Total			5	5	20	15	72	69	128	45	61	45	465	100	--



**15 PRIMERAS CAUSAS DE MORBILIDAD ATENDIDA EN CONSULTA EXTERNA Y ODONTOLÓGICA SEGÚN SEXO Y GRUPOS DE EDAD
MUNICIPIO DE MOSQUERA - AÑO 2022**

Fuente: Subdirección de Salud Pública IDSN, Cubos SISPRO - RIPS / Ministerio de Salud y Protección Social

No	CIE-10	Diagnóstico	De 0 a 4 años		De 5 a 14 años		De 15 a 44 años		De 45 a 59 años		De 60 años o más		Total	%	Tasa * 100,000 Hb
			F	M	F	M	F	M	F	M	F	M			
1	I10X	Hipertension esencial (primaria)	0	0	0	0	61	18	93	38	149	103	462	7,24	3668,1
2	K021	Caries de la dentina	6	13	56	34	106	56	19	15	14	9	328	5,14	2604,2
3	N390	Infeccion de vias urinarias, sitio no especificado	10	12	22	20	113	20	32	15	28	17	289	4,53	2294,6
4	B349	Infeccion viral, no especificada	15	14	16	17	82	40	27	21	21	20	273	4,28	2167,5
5	B519	Paludismo debido a plasmodium vivax, sin complicaciones	3	2	15	29	62	76	11	21	5	12	236	3,7	1873,8
6	J00X	Rinofaringitis aguda (resfriado comun)	22	32	18	25	50	21	13	16	10	3	210	3,29	1667,3
7	B509	Paludismo debido a plasmodium falciparum, sin otra especificacion	5	2	14	17	36	45	11	6	3	3	142	2,22	1127,4
8	N760	Vaginitis aguda	3	0	3	0	68	0	13	0	5	0	92	1,44	1473,9
9	J039	Amigdalitis aguda, no especificada	16	10	8	4	18	10	7	2	1	0	76	1,19	603,4
10	M545	Lumbago no especificado	0	0	0	1	14	13	12	13	10	9	72	1,13	571,7
11	K297	Gastritis, no especificada	1	0	0	2	25	14	10	7	5	6	70	1,1	555,8
12	J219	Bronquiolitis aguda, no especificada	25	29	1	2	1	2	1	0	1	1	63	0,99	500,2
13	B829	Parasitosis intestinal, sin otra especificacion	12	5	19	9	5	2	1	1	2	1	57	0,89	452,6
14	B86X	Escabiosis	8	6	10	4	12	2	5	0	1	1	49	0,77	389
15	E780	Hipercolesterolemia pura	0	0	1	0	14	5	12	4	9	3	48	0,75	381,1
Otras causas			265	251	231	262	1307	470	325	220	328	257	3916	61,35	--
Total			391	376	414	426	1.974	794	592	379	592	445	6.383	100	--

**15 PRIMERAS CAUSAS DE MORBILIDAD ATENDIDA EN CONSULTA EXTERNA Y ODONTOLÓGICA SEGÚN SEXO Y GRUPOS DE EDAD
MUNICIPIO DE NARIÑO - AÑO 2022**

Fuente: Subdirección de Salud Pública IDSN, Cubos SISPRO - RIPS / Ministerio de Salud y Protección Social

No	CIE-10	Diagnóstico	De 0 a 4 años		De 5 a 14 años		De 15 a 44 años		De 45 a 59 años		De 60 años o más		Total	%	Tasa * 100,000 Hb
			F	M	F	M	F	M	F	M	F	M			
1	I10X	Hipertension esencial (primaria)	0	0	0	0	3	1	4	1	27	11	47	6,21	1080,5
2	K051	Gingivitis cronica	1	2	1	0	5	7	1	0	2	0	19	2,51	436,8
3	H578	Otros trastornos especificados del ojo y sus anexos	1	0	2	0	4	1	1	1	4	3	17	2,25	390,8
4	K021	Caries de la dentina	0	0	0	0	4	7	4	0	0	1	16	2,11	367,8
5	E039	Hipotiroidismo, no especificado	0	0	1	0	7	0	4	1	1	1	15	1,98	344,8
6	F200	Esquizofrenia paranoide	0	0	0	0	3	2	4	2	1	2	14	1,85	321,8
7	M255	Dolor en articulacion	0	0	0	1	3	0	5	1	4	0	14	1,85	321,8
8	H527	Trastorno de la refraccion, no especificado	0	0	0	0	1	5	1	1	3	2	13	1,72	298,9
9	M545	Lumbago no especificado	0	0	0	0	2	6	1	1	2	0	12	1,59	275,9
10	N390	Infeccion de vias urinarias, sitio no especificado	1	0	2	1	5	0	0	0	2	0	11	1,45	252,9
11	E119	Diabetes mellitus no insulino dependiente sin mencion de complicacion	0	0	0	0	2	0	0	2	5	1	10	1,32	229,9
12	J00X	Rinofaringitis aguda (resfriado comun)	1	1	0	0	0	3	1	1	1	2	10	1,32	229,9
13	K297	Gastritis, no especificada	0	0	0	0	3	1	1	0	1	1	7	0,92	160,9
14	N40X	Hiperplasia de la prostata	0	0	0	0	0	0	0	1	0	6	7	0,92	325,6
15	E669	Obesidad, no especificada	0	0	0	0	3	1	0	1	1	0	6	0,79	137,9
Otras causas			4	13	27	17	164	93	46	27	96	52	539	71,2	--
Total			8	16	33	19	209	127	73	40	150	82	757	100	--



**15 PRIMERAS CAUSAS DE MORBILIDAD ATENDIDA EN CONSULTA EXTERNA Y ODONTOLÓGICA SEGÚN SEXO Y GRUPOS DE EDAD
MUNICIPIO DE OLAYA HERRERA - AÑO 2022**

Fuente: Subdirección de Salud Pública IDSN, Cubos SISPRO - RIPS / Ministerio de Salud y Protección Social

No	CIE-10	Diagnóstico	De 0 a 4 años		De 5 a 14 años		De 15 a 44 años		De 45 a 59 años		De 60 años o más		Total	%	Tasa * 100,000 Hb
			F	M	F	M	F	M	F	M	F	M			
1	N390	Infeccion de vias urinarias, sitio no especificado	35	22	68	48	410	71	97	22	47	50	870	7,21	3448
2	B509	Paludismo debido a plasmodium falciparum, sin otra especificacion	22	25	75	102	191	195	27	27	14	16	694	5,75	2750,5
3	K021	Caries de la dentina	23	20	70	77	265	90	46	14	23	13	641	5,31	2540,4
4	N912	Amenorrea, sin otra especificacion	0	0	57	0	562	0	7	0	0	0	626	5,19	4906
5	I10X	Hipertension esencial (primaria)	0	0	1	0	80	11	145	32	226	85	580	4,8	2298,7
6	J22X	Infeccion aguda no especificada de las vias respiratorias inferiores	110	93	16	20	63	17	53	10	48	32	462	3,83	1831
7	B519	Paludismo debido a plasmodium vivax, sin complicaciones	5	7	24	33	60	75	12	8	5	7	236	1,95	935,3
8	K297	Gastritis, no especificada	0	0	5	1	96	19	31	10	26	15	203	1,68	804,5
9	M545	Lumbago no especificado	0	0	2	1	68	20	24	12	24	19	170	1,41	673,7
10	J00X	Rinofaringitis aguda (resfriado comun)	42	52	8	10	20	9	4	0	3	1	149	1,23	590,5
11	N760	Vaginitis aguda	1	0	8	0	107	0	11	0	5	0	132	1,09	1034,5
12	B829	Parasitosis intestinal, sin otra especificacion	9	7	21	20	30	20	5	5	5	3	125	1,04	495,4
13	F320	Episodio depresivo leve	0	0	2	1	39	4	31	3	31	12	123	1,02	487,5
14	M255	Dolor en articulacion	0	1	6	1	26	12	15	6	26	14	107	0,89	424,1
15	J030	Amigdalitis estreptococica	7	8	26	21	27	11	4	2	0	0	106	0,88	420,1
Otras causas			521	567	417	466	2525	795	547	262	384	365	6849	56,73	--
Total			775	802	806	801	4.569	1.349	1.059	413	867	632	12.073	100	--



15 PRIMERAS CAUSAS DE MORBILIDAD ATENDIDA EN CONSULTA EXTERNA Y ODONTOLÓGICA SEGÚN SEXO Y GRUPOS DE EDAD MUNICIPIO DE OSPINA - AÑO 2022

Fuente: Subdirección de Salud Pública IDSN, Cubos SISPRO - RIPS / Ministerio de Salud y Protección Social

No	CIE-10	Diagnóstico	De 0 a 4 años		De 5 a 14 años		De 15 a 44 años		De 45 a 59 años		De 60 años o más		Total	%	Tasa * 100,000 Hb
			F	M	F	M	F	M	F	M	F	M			
1	I10X	Hipertension esencial (primaria)	0	0	0	1	7	2	11	5	34	27	87	7,52	1243
2	K050	Gingivitis aguda	4	7	27	30	5	4	0	0	0	0	77	6,66	1100,2
3	K053	Periodontitis cronica	0	0	1	3	34	10	9	6	1	4	68	5,88	971,6
4	K021	Caries de la dentina	1	0	9	7	17	5	5	3	1	1	49	4,24	700,1
5	N390	Infeccion de vias urinarias, sitio no especificado	0	2	0	0	19	1	10	1	4	2	39	3,37	557,2
6	K052	Periodontitis aguda	0	0	17	8	4	3	0	0	0	0	32	2,77	457,2
7	E039	Hipotiroidismo, no especificado	0	0	1	0	9	0	4	2	2	0	18	1,56	257,2
8	I129	Enfermedad renal hipertensiva sin insuficiencia renal	0	0	0	0	0	0	1	0	9	8	18	1,56	257,2
9	G409	Epilepsia, tipo no especificado	0	1	0	2	4	1	1	1	3	4	17	1,47	242,9
10	M545	Lumbago no especificado	0	0	0	0	5	1	3	3	4	1	17	1,47	242,9
11	K020	Caries limitada al esmalte	0	0	3	5	6	1	1	0	0	0	16	1,38	228,6
12	K297	Gastritis, no especificada	0	0	0	1	3	2	1	1	3	4	15	1,3	214,3
13	H578	Otros trastornos especificados del ojo y sus anexos	0	0	0	0	3	0	1	3	5	0	12	1,04	171,5
14	H110	Pterigion	0	0	0	0	3	1	2	3	1	0	10	0,86	142,9
15	H521	Miopia	0	0	0	0	2	0	0	1	4	3	10	0,86	142,9
Otras causas			12	8	58	31	135	75	101	64	86	102	672	58,08	--
Total			17	18	116	88	256	106	150	93	157	156	1.157	100	--



15 PRIMERAS CAUSAS DE MORBILIDAD ATENDIDA EN CONSULTA EXTERNA Y ODONTOLÓGICA SEGÚN SEXO Y GRUPOS DE EDAD MUNICIPIO DE FRANCISCO PIZARRO - AÑO 2022

Fuente: Subdirección de Salud Pública IDSN, Cubos SISPRO - RIPS / Ministerio de Salud y Protección Social

No	CIE-10	Diagnóstico	De 0 a 4 años		De 5 a 14 años		De 15 a 44 años		De 45 a 59 años		De 60 años o más		Total	%	Tasa * 100,000 Hb
			F	M	F	M	F	M	F	M	F	M			
1	I10X	Hipertension esencial (primaria)	0	0	0	0	2	0	2	0	0	2	6	5,31	42,3
2	M545	Lumbago no especificado	0	0	0	0	0	0	1	0	1	2	4	3,54	28,2
3	M549	Dorsalgia, no especificada	0	0	0	0	0	0	0	0	2	2	4	3,54	28,2
4	N390	Infeccion de vias urinarias, sitio no especificado	0	0	0	0	2	1	1	0	0	0	4	3,54	28,2
5	J00X	Rinofaringitis aguda (resfriado comun)	0	1	0	0	1	0	1	0	0	0	3	2,65	21,2
6	D251	Leiomioma intramural del utero	0	0	0	0	2	0	0	0	0	0	2	1,77	28,3
7	E109	Diabetes mellitus insulino dependiente sin mencion de complicacion	0	0	0	0	0	0	0	0	2	0	2	1,77	14,1
8	E780	Hipercolesterolemia pura	0	0	0	0	1	0	1	0	0	0	2	1,77	14,1
9	H110	Pterigion	0	0	0	0	1	0	1	0	0	0	2	1,77	14,1
10	K050	Gingivitis aguda	0	0	0	0	1	1	0	0	0	0	2	1,77	14,1
11	K083	Raiz dental retenida	0	0	0	0	0	0	2	0	0	0	2	1,77	14,1
12	K295	Gastritis cronica, no especificada	0	0	0	0	0	0	2	0	0	0	2	1,77	14,1
13	K297	Gastritis, no especificada	0	0	0	0	0	1	1	0	0	0	2	1,77	14,1
14	L031	Celulitis de otras partes de los miembros	0	0	0	0	1	0	1	0	0	0	2	1,77	14,1
15	M544	Lumbago con ciatica	0	0	0	0	1	0	0	0	0	1	2	1,77	14,1
Otras causas			0	2	4	4	19	10	15	2	10	6	72	63,72	--
Total			0	3	4	4	31	13	28	2	15	13	113	100	--



15 PRIMERAS CAUSAS DE MORBILIDAD ATENDIDA EN CONSULTA EXTERNA Y ODONTOLÓGICA SEGÚN SEXO Y GRUPOS DE EDAD MUNICIPIO DE POLICARPA - AÑO 2022

Fuente: Subdirección de Salud Pública IDSN, Cubos SISPRO - RIPS / Ministerio de Salud y Protección Social

No	CIE-10	Diagnóstico	De 0 a 4 años		De 5 a 14 años		De 15 a 44 años		De 45 a 59 años		De 60 años o más		Total	%	Tasa * 100,000 Hb
			F	M	F	M	F	M	F	M	F	M			
1	I10X	Hipertension esencial (primaria)	0	0	0	0	15	8	71	22	179	107	402	10,34	4107,5
2	K040	Pulpitis	22	10	54	45	150	53	37	12	6	8	397	10,21	4056,4
3	N390	Infeccion de vias urinarias, sitio no especificado	5	1	5	3	35	9	10	2	12	3	85	2,19	868,5
4	E119	Diabetes mellitus no insulino dependiente sin mención de complicación	0	0	0	0	6	4	24	6	22	1	63	1,62	643,7
5	N649	Trastorno de la mama, no especificado	0	0	0	0	0	0	35	0	25	0	60	1,54	613,1
6	M545	Lumbago no especificado	0	1	1	1	14	9	8	8	6	7	55	1,41	562
7	K021	Caries de la dentina	4	5	5	5	16	7	5	0	1	1	49	1,26	500,7
8	K297	Gastritis, no especificada	2	2	1	1	13	9	6	6	4	3	47	1,21	480,2
9	H521	Miopia	0	1	1	3	6	4	5	2	3	2	27	0,69	275,9
10	J00X	Rinofaringitis aguda (resfriado comun)	3	9	4	2	3	2	2	0	1	1	27	0,69	275,9
11	O800	Parto unico espontaneo, presentacion cefalica de vertice	0	0	0	0	25	0	0	0	0	0	25	0,64	508,2
12	M511	Trastorno de disco lumbar y otros, con radiculopatía	0	0	0	0	7	3	6	4	4	0	24	0,62	245,2
13	H110	Pterigion	0	0	1	0	4	10	4	1	2	1	23	0,59	235
14	K802	Calculo de la vesicula biliar sin colecistitis	0	0	0	0	7	2	5	1	8	0	23	0,59	235
15	N40X	Hiperplasia de la prostata	0	0	0	0	0	0	0	10	0	13	23	0,59	472,5
Otras causas			118	120	100	131	788	354	340	151	284	172	2558	65,79	--
Total			154	149	172	191	1.089	474	558	225	557	319	3.888	100	--

**15 PRIMERAS CAUSAS DE MORBILIDAD ATENDIDA EN CONSULTA EXTERNA Y ODONTOLÓGICA SEGÚN SEXO Y GRUPOS DE EDAD
MUNICIPIO DE POTOSI - AÑO 2022**

Fuente: Subdirección de Salud Pública IDSN, Cubos SISPRO - RIPS / Ministerio de Salud y Protección Social

No	CIE-10	Diagnóstico	De 0 a 4 años		De 5 a 14 años		De 15 a 44 años		De 45 a 59 años		De 60 años o más		Total	%	Tasa * 100,000 Hb
			F	M	F	M	F	M	F	M	F	M			
1	I10X	Hipertension esencial (primaria)	0	0	2	0	17	9	86	13	238	110	475	8,6	4718,4
2	H521	Miopia	1	3	6	11	26	8	23	4	20	14	116	2,1	1152,3
3	M545	Lumbago no especificado	0	0	0	4	21	11	22	3	13	11	85	1,54	844,3
4	N390	Infeccion de vias urinarias, sitio no especificado	2	2	7	2	29	3	6	1	15	11	78	1,41	774,8
5	E039	Hipotiroidismo, no especificado	0	0	3	0	28	1	20	0	19	2	73	1,32	725,1
6	K021	Caries de la dentina	3	6	6	8	21	19	5	2	1	1	72	1,3	715,2
7	K295	Gastritis cronica, no especificada	0	0	0	0	9	6	20	5	14	4	58	1,05	576,1
8	E119	Diabetes mellitus no insulino dependiente sin mencion de complicacion	1	0	0	0	2	0	25	4	19	6	57	1,03	566,2
9	N40X	Hiperplasia de la prostata	0	0	0	0	0	1	0	1	0	55	57	1,03	1156,9
10	M169	Coxartrosis, no especificada	0	0	0	0	5	2	7	7	20	12	53	0,96	526,5
11	E660	Obesidad debida a exceso de calorías	1	0	3	1	21	4	12	0	7	2	51	0,92	506,6
12	J00X	Rinofaringitis aguda (resfriado comun)	10	8	6	2	13	2	2	2	2	0	47	0,85	466,9
13	N939	Hemorragia vaginal y uterina anormal, no especificada	0	0	0	0	25	0	19	0	1	0	45	0,81	875,5
14	M544	Lumbago con ciatica	1	0	0	0	4	8	18	2	7	4	44	0,8	437,1
15	M255	Dolor en articulacion	1	0	0	1	11	6	13	1	6	1	40	0,72	397,3
Otras causas			132	210	187	207	1115	532	596	206	577	410	4172	75,54	--
Total			152	229	220	236	1.347	612	874	251	959	643	5.523	100	--



15 PRIMERAS CAUSAS DE MORBILIDAD ATENDIDA EN CONSULTA EXTERNA Y ODONTOLÓGICA SEGÚN SEXO Y GRUPOS DE EDAD MUNICIPIO DE PROVIDENCIA - AÑO 2022

Fuente: Subdirección de Salud Pública IDSN, Cubos SISPRO - RIPS / Ministerio de Salud y Protección Social

No	CIE-10	Diagnóstico	De 0 a 4 años		De 5 a 14 años		De 15 a 44 años		De 45 a 59 años		De 60 años o más		Total	%	Tasa * 100,000 Hb
			F	M	F	M	F	M	F	M	F	M			
1	I10X	Hipertension esencial (primaria)	0	0	0	1	6	3	16	7	53	35	121	6,74	2177
2	K021	Caries de la dentina	4	2	5	3	20	1	2	4	1	0	42	2,34	755,7
3	H521	Miopia	1	0	3	1	11	4	2	4	0	6	32	1,78	575,7
4	N390	Infeccion de vias urinarias, sitio no especificado	1	0	0	0	12	2	1	0	6	4	26	1,45	467,8
5	K297	Gastritis, no especificada	0	0	0	0	10	3	3	1	4	2	23	1,28	413,8
6	N40X	Hiperplasia de la prostata	0	0	0	0	0	0	0	3	0	19	22	1,23	821,8
7	H522	Astigmatismo	1	0	5	1	9	0	1	2	0	2	21	1,17	377,8
8	M511	Trastorno de disco lumbar y otros, con radiculopatía	1	0	0	0	4	2	4	2	3	4	20	1,11	359,8
9	E119	Diabetes mellitus no insulino dependiente sin mención de complicación	0	0	0	0	0	1	3	6	3	5	18	1	323,9
10	H269	Catarata, no especificada	0	0	0	0	1	0	1	1	8	6	17	0,95	305,9
11	M255	Dolor en articulación	0	0	0	2	4	3	2	1	3	2	17	0,95	305,9
12	M545	Lumbago no especificado	0	0	0	0	5	2	2	3	3	2	17	0,95	305,9
13	E039	Hipotiroidismo, no especificado	0	2	1	0	1	0	5	0	5	1	15	0,84	269,9
14	H110	Pterigion	0	0	0	0	2	0	3	1	4	4	14	0,78	251,9
15	J00X	Rinofaringitis aguda (resfriado común)	4	0	3	0	6	1	0	0	0	0	14	0,78	251,9
Otras causas			54	48	56	59	401	159	198	60	171	169	1375	76,64	--
Total			66	52	73	67	492	181	243	95	264	261	1.794	100	--



15 PRIMERAS CAUSAS DE MORBILIDAD ATENDIDA EN CONSULTA EXTERNA Y ODONTOLÓGICA SEGÚN SEXO Y GRUPOS DE EDAD MUNICIPIO DE PUERRES - AÑO 2022

Fuente: Subdirección de Salud Pública IDSN, Cubos SISPRO - RIPS / Ministerio de Salud y Protección Social

No	CIE-10	Diagnóstico	De 0 a 4 años		De 5 a 14 años		De 15 a 44 años		De 45 a 59 años		De 60 años o más		Total	%	Tasa * 100,000 Hb
			F	M	F	M	F	M	F	M	F	M			
1	I10X	Hipertension esencial (primaria)	0	0	0	0	1	2	12	4	39	35	93	8,36	1110,8
2	H578	Otros trastornos especificados del ojo y sus anexos	1	0	3	0	9	0	8	4	10	6	41	3,69	489,7
3	N390	Infeccion de vias urinarias, sitio no especificado	2	0	0	0	7	1	4	0	3	5	22	1,98	262,8
4	N40X	Hiperplasia de la prostata	0	0	0	0	0	0	0	7	0	15	22	1,98	537,5
5	M255	Dolor en articulacion	0	1	0	0	3	1	4	4	0	5	18	1,62	215
6	N939	Hemorragia vaginal y uterina anormal, no especificada	0	0	1	0	13	0	4	0	0	0	18	1,62	420,7
7	E039	Hipotiroidismo, no especificado	0	0	0	0	5	0	7	1	3	1	17	1,53	203,1
8	M545	Lumbago no especificado	0	0	0	0	3	2	4	2	5	1	17	1,53	203,1
9	M542	Cervicalgia	1	0	1	0	5	2	1	1	2	0	13	1,17	155,3
10	E109	Diabetes mellitus insulino dependiente sin mencion de complicacion	0	0	0	0	2	0	2	2	4	1	11	0,99	131,4
11	E119	Diabetes mellitus no insulino dependiente sin mencion de complicacion	0	0	0	0	0	0	4	2	5	0	11	0,99	131,4
12	K297	Gastritis, no especificada	0	0	0	0	4	1	2	0	2	2	11	0,99	131,4
13	N189	Insuficiencia renal cronica, no especificada	0	0	0	0	0	0	1	2	1	7	11	0,99	131,4
14	S299	Traumatismo del torax, no especificado	0	0	0	0	1	0	2	1	4	3	11	0,99	131,4
15	H521	Miopia	1	0	1	0	1	0	1	0	4	1	9	0,81	107,5
Otras causas			26	29	24	25	197	79	122	57	113	115	787	70,77	--
Total			31	30	30	25	251	88	178	87	195	197	1.112	100	--



**15 PRIMERAS CAUSAS DE MORBILIDAD ATENDIDA EN CONSULTA EXTERNA Y ODONTOLÓGICA SEGÚN SEXO Y GRUPOS DE EDAD
MUNICIPIO DE PUPIALES - AÑO 2022**

Fuente: Subdirección de Salud Pública IDSN, Cubos SISPRO - RIPS / Ministerio de Salud y Protección Social

No	CIE-10	Diagnóstico	De 0 a 4 años		De 5 a 14 años		De 15 a 44 años		De 45 a 59 años		De 60 años o más		Total	%	Tasa * 100,000 Hb
			F	M	F	M	F	M	F	M	F	M			
1	I10X	Hipertension esencial (primaria)	0	1	1	1	11	3	53	19	244	135	468	6,62	2715,6
2	K021	Caries de la dentina	10	4	30	27	62	19	12	9	9	2	184	2,6	1067,7
3	N390	Infeccion de vias urinarias, sitio no especificado	3	0	6	1	59	7	22	5	29	19	151	2,14	876,2
4	H521	Miopia	1	5	6	9	22	9	13	11	40	24	140	1,98	812,3
5	J00X	Rinofaringitis aguda (resfriado comun)	9	4	10	13	33	18	17	12	13	7	136	1,92	789,1
6	E039	Hipotiroidismo, no especificado	1	0	4	2	42	6	33	6	23	9	126	1,78	731,1
7	M545	Lumbago no especificado	0	0	3	2	33	21	16	7	25	10	117	1,66	678,9
8	E119	Diabetes mellitus no insulino dependiente sin mención de complicacion	0	0	1	0	5	6	24	10	46	16	108	1,53	626,7
9	H578	Otros trastornos especificados del ojo y sus anexos	0	1	1	3	12	8	19	4	22	12	82	1,16	475,8
10	M511	Trastorno de disco lumbar y otros, con radiculopatía	0	0	1	0	9	13	17	8	21	10	79	1,12	458,4
11	E785	Hiperlipidemia no especificada	0	0	0	0	19	9	17	10	12	9	76	1,08	441
12	J030	Amigdalitis estreptococica	6	2	5	13	20	12	4	3	3	1	69	0,98	400,4
13	J039	Amigdalitis aguda, no especificada	9	4	9	8	16	10	3	3	2	5	69	0,98	400,4
14	K295	Gastritis cronica, no especificada	0	0	0	0	15	8	13	3	12	10	61	0,86	354
15	K297	Gastritis, no especificada	0	0	4	0	10	14	10	2	8	12	60	0,85	348,1
Otras causas			97	84	216	301	1212	654	728	339	895	613	5139	72,74	--
Total			136	105	297	380	1.580	817	1.001	451	1.404	894	7.065	100	--



**15 PRIMERAS CAUSAS DE MORBILIDAD ATENDIDA EN CONSULTA EXTERNA Y ODONTOLÓGICA SEGÚN SEXO Y GRUPOS DE EDAD
MUNICIPIO DE RICAURTE - AÑO 2022**

Fuente: Subdirección de Salud Pública IDSN, Cubos SISPRO - RIPS / Ministerio de Salud y Protección Social

No	CIE-10	Diagnóstico	De 0 a 4 años		De 5 a 14 años		De 15 a 44 años		De 45 a 59 años		De 60 años o más		Total	%	Tasa * 100,000 Hb
			F	M	F	M	F	M	F	M	F	M			
1	K051	Gingivitis crónica	96	93	172	157	256	148	40	36	21	18	1037	9,48	5164,9
2	K021	Caries de la dentina	20	21	104	102	286	154	37	26	13	6	769	7,03	3830,1
3	I10X	Hipertensión esencial (primaria)	2	1	5	2	12	6	44	21	182	100	375	3,43	1867,7
4	J00X	Rinofaringitis aguda (resfriado común)	68	105	37	37	47	30	14	6	12	7	363	3,32	1807,9
5	N390	Infección de vías urinarias, sitio no especificado	14	11	24	7	148	23	46	6	27	8	314	2,87	1563,9
6	K297	Gastritis, no especificada	1	1	9	10	96	51	38	15	28	22	271	2,48	1349,7
7	K036	Depositos [acreciones] en los dientes	0	0	21	14	108	59	23	11	11	8	255	2,33	1270
8	M545	Lumbago no especificado	0	1	3	1	66	41	34	23	24	21	214	1,96	1065,8
9	K040	Pulpitis	0	2	28	20	49	57	19	13	13	4	205	1,87	1021
10	A090	Otras gastroenteritis y colitis de origen infeccioso	44	40	17	10	14	13	5	4	5	2	154	1,41	767
11	N771	Vaginitis, vulvitis y vulvovaginitis en enfermedades infecciosas y parasitarias clasificadas en otra parte	2	0	7	0	114	0	19	0	1	0	143	1,31	1438,9
12	B829	Parasitosis intestinal, sin otra especificación	1	12	25	19	26	10	14	4	8	6	125	1,14	622,6
13	H813	Otros vértigos periféricos	0	0	4	9	40	18	18	6	10	9	114	1,04	567,8
14	E789	Trastorno del metabolismo de las lipoproteínas, no especificado	0	0	1	1	24	6	30	11	21	13	107	0,98	532,9
15	K083	Raíz dental retenida	0	0	26	15	17	17	10	1	5	4	95	0,87	473,2
Otras causas			378	462	382	384	1842	881	639	356	617	462	6403	58,51	--
Total			626	749	865	788	3.145	1.514	1.030	539	998	690	10.944	100	--

**15 PRIMERAS CAUSAS DE MORBILIDAD ATENDIDA EN CONSULTA EXTERNA Y ODONTOLÓGICA SEGÚN SEXO Y GRUPOS DE EDAD
MUNICIPIO DE ROBERTO PAYAN - AÑO 2022**

Fuente: Subdirección de Salud Pública IDSN, Cubos SISPRO - RIPS / Ministerio de Salud y Protección Social

No	CIE-10	Diagnóstico	De 0 a 4 años		De 5 a 14 años		De 15 a 44 años		De 45 a 59 años		De 60 años o más		Total	%	Tasa * 100,000 Hb
			F	M	F	M	F	M	F	M	F	M			
1	A689	Fiebre recurrente, no especificada	15	12	32	51	76	57	12	19	9	6	289	11,31	2274,2
2	I10X	Hipertension esencial (primaria)	0	0	0	0	19	0	29	3	43	21	115	4,5	904,9
3	K055	Otras enfermedades periodontales	2	1	14	13	42	10	15	1	7	1	106	4,15	834,1
4	B349	Infeccion viral, no especificada	7	8	11	13	32	15	2	5	4	1	98	3,83	771,2
5	B348	Otras infecciones virales de sitio no especificado	4	3	6	10	22	15	8	4	4	7	83	3,25	653,1
6	N390	Infeccion de vias urinarias, sitio no especificado	1	2	4	0	39	9	6	0	8	2	71	2,78	558,7
7	K021	Caries de la dentina	0	0	11	3	17	5	2	0	2	1	41	1,6	322,6
8	M545	Lumbago no especificado	0	0	0	1	11	5	5	4	4	5	35	1,37	275,4
9	J00X	Rinofaringitis aguda (resfriado comun)	10	8	2	5	4	2	2	0	1	0	34	1,33	267,5
10	J22X	Infeccion aguda no especificada de las vias respiratorias inferiores	10	10	3	3	1	0	1	2	1	0	31	1,21	243,9
11	I159	Hipertension secundaria, no especificada	0	0	0	0	0	1	14	0	8	6	29	1,13	228,2
12	K297	Gastritis, no especificada	0	0	0	1	9	3	4	1	5	1	24	0,94	188,9
13	A090	Otras gastroenteritis y colitis de origen infeccioso	4	3	1	3	4	5	1	1	0	1	23	0,9	181
14	K929	Enfermedad del sistema digestivo, no especificada	0	1	0	2	6	3	3	1	2	2	20	0,78	157,4
15	B829	Parasitosis intestinal, sin otra especificacion	1	0	8	3	5	0	1	0	1	0	19	0,74	149,5
Otras causas			43	92	75	97	626	159	146	74	131	95	1538	60,17	--
Total			97	140	167	205	913	289	251	115	230	149	2.556	100	--

**15 PRIMERAS CAUSAS DE MORBILIDAD ATENDIDA EN CONSULTA EXTERNA Y ODONTOLÓGICA SEGÚN SEXO Y GRUPOS DE EDAD
MUNICIPIO DE SAMANIEGO - AÑO 2022**

Fuente: Subdirección de Salud Pública IDSN, Cubos SISPRO - RIPS / Ministerio de Salud y Protección Social

No	CIE-10	Diagnóstico	De 0 a 4 años		De 5 a 14 años		De 15 a 44 años		De 45 a 59 años		De 60 años o más		Total	%	Tasa * 100,000 Hb
			F	M	F	M	F	M	F	M	F	M			
1	I10X	Hipertension esencial (primaria)	2	0	0	1	35	10	102	36	208	171	565	8,44	2034,9
2	K021	Caries de la dentina	7	10	27	41	63	29	28	13	6	14	238	3,55	857,2
3	K051	Gingivitis cronica	0	1	5	5	61	30	34	9	12	10	167	2,49	601,5
4	H578	Otros trastornos especificados del ojo y sus anexos	2	5	2	2	17	12	31	14	35	24	144	2,15	518,6
5	N390	Infeccion de vias urinarias, sitio no especificado	5	5	8	0	49	6	27	6	23	6	135	2,02	486,2
6	E669	Obesidad, no especificada	3	2	7	13	46	3	33	3	6	5	121	1,81	435,8
7	H527	Trastorno de la refraccion, no especificado	0	1	3	7	16	5	27	14	19	10	102	1,52	367,4
8	E119	Diabetes mellitus no insulino dependiente sin mencion de complicacion	0	0	0	0	3	0	32	3	34	11	83	1,24	298,9
9	M545	Lumbago no especificado	0	1	1	0	16	11	20	7	18	8	82	1,22	295,3
10	N40X	Hiperplasia de la prostata	0	0	0	0	0	4	0	23	0	54	81	1,21	593,2
11	E039	Hipotiroidismo, no especificado	1	0	2	0	20	5	22	4	12	8	74	1,11	266,5
12	M511	Trastorno de disco lumbar y otros, con radiculopatía	0	0	1	0	12	6	17	7	5	18	66	0,99	237,7
13	K297	Gastritis, no especificada	0	0	0	0	17	7	17	5	14	5	65	0,97	234,1
14	H110	Pterigion	0	0	0	1	11	3	17	7	12	11	62	0,93	223,3
15	O269	Complicacion relacionada con el embarazo, no especificada	0	0	0	0	61	0	0	0	0	0	61	0,91	432,3
Otras causas			91	135	172	191	1052	513	855	338	704	598	4649	69,44	--
Total			111	160	228	261	1.479	644	1.262	489	1.108	953	6.695	100	--

**15 PRIMERAS CAUSAS DE MORBILIDAD ATENDIDA EN CONSULTA EXTERNA Y ODONTOLÓGICA SEGÚN SEXO Y GRUPOS DE EDAD
MUNICIPIO DE SANDONA - AÑO 2022**

Fuente: Subdirección de Salud Pública IDSN, Cubos SISPRO - RIPS / Ministerio de Salud y Protección Social

No	CIE-10	Diagnóstico	De 0 a 4 años		De 5 a 14 años		De 15 a 44 años		De 45 a 59 años		De 60 años o más		Total	%	Tasa * 100,000 Hb
			F	M	F	M	F	M	F	M	F	M			
1	I10X	Hipertension esencial (primaria)	1	0	0	0	23	17	140	74	443	245	943	8,39	4765,8
2	K051	Gingivitis cronica	46	53	131	164	165	103	32	14	7	7	722	6,42	3648,9
3	K021	Caries de la dentina	12	10	59	70	154	75	62	34	13	23	512	4,55	2587,6
4	Y848	Otros procedimientos medicos	5	6	19	16	53	57	11	19	18	21	225	2	1137,1
5	K036	Depositos [acreciones] en los dientes	1	1	33	45	59	47	11	8	1	12	218	1,94	1101,7
6	N390	Infeccion de vias urinarias, sitio no especificado	11	3	11	3	61	17	27	6	34	20	193	1,72	975,4
7	M545	Lumbago no especificado	0	0	1	1	34	32	20	18	22	30	158	1,41	798,5
8	K297	Gastritis, no especificada	0	1	3	0	36	19	31	14	30	17	151	1,34	763,1
9	H527	Trastorno de la refraccion, no especificado	0	0	9	9	21	16	31	15	19	18	138	1,23	697,4
10	E039	Hipotiroidismo, no especificado	0	0	0	0	38	3	31	7	31	13	123	1,09	621,6
11	J00X	Rinofaringitis aguda (resfriado comun)	9	19	14	14	19	11	6	5	8	7	112	1	566
12	N40X	Hiperplasia de la prostata	0	0	0	0	0	2	0	21	0	68	91	0,81	935,6
13	J030	Amigdalitis estreptococica	8	4	16	21	15	13	1	3	4	0	85	0,76	429,6
14	M511	Trastorno de disco lumbar y otros, con radiculopatía	0	0	0	0	12	7	15	14	20	17	85	0,76	429,6
15	H578	Otros trastornos especificados del ojo y sus anexos	2	0	1	1	8	9	14	6	21	18	80	0,71	404,3
Otras causas			174	289	313	436	1629	988	1063	532	1111	874	7409	65,89	--
Total			269	386	610	780	2.327	1.416	1.495	790	1.782	1.390	11.245	100	--

**15 PRIMERAS CAUSAS DE MORBILIDAD ATENDIDA EN CONSULTA EXTERNA Y ODONTOLÓGICA SEGÚN SEXO Y GRUPOS DE EDAD
MUNICIPIO DE SAN BERNARDO - AÑO 2022**

Fuente: Subdirección de Salud Pública IDSN, Cubos SISPRO - RIPS / Ministerio de Salud y Protección Social

No	CIE-10	Diagnóstico	De 0 a 4 años		De 5 a 14 años		De 15 a 44 años		De 45 a 59 años		De 60 años o más		Total	%	Tasa * 100,000 Hb
			F	M	F	M	F	M	F	M	F	M			
1	K021	Caries de la dentina	83	76	230	235	457	205	71	42	11	13	1423	19,13	15503
2	I10X	Hipertension esencial (primaria)	0	0	0	0	42	8	102	69	250	213	684	9,2	7451,8
3	N390	Infeccion de vias urinarias, sitio no especificado	8	5	16	3	87	19	44	12	31	22	247	3,32	2690,9
4	K297	Gastritis, no especificada	0	0	2	3	46	42	53	23	46	24	239	3,21	2603,8
5	J039	Amigdalitis aguda, no especificada	17	23	37	32	49	18	9	7	11	8	211	2,84	2298,7
6	J030	Amigdalitis estreptococica	7	15	23	15	27	27	11	7	8	3	143	1,92	1557,9
7	J00X	Rinofaringitis aguda (resfriado comun)	17	14	16	8	29	12	13	8	17	5	139	1,87	1514,3
8	E039	Hipotiroidismo, no especificado	0	0	2	2	56	9	36	3	14	7	129	1,73	1405,4
9	K591	Diarrea funcional	13	7	2	7	26	16	14	3	9	7	104	1,4	1133
10	M545	Lumbago no especificado	0	0	3	1	20	17	18	16	17	7	99	1,33	1078,5
11	E119	Diabetes mellitus no insulino dependiente sin mencion de complicacion	0	0	0	0	9	4	19	10	12	19	73	0,98	795,3
12	K083	Raiz dental retenida	1	1	18	15	11	5	6	7	3	6	73	0,98	795,3
13	I120	Enfermedad renal hipertensiva con insuficiencia renal	0	0	0	0	0	0	2	2	32	34	70	0,94	762,6
14	F412	Trastorno mixto de ansiedad y depresion	0	0	3	1	23	7	7	3	16	2	62	0,83	675,5
15	H669	Otitis media, no especificada	11	9	9	12	8	3	6	0	3	1	62	0,83	675,5
Otras causas			80	108	206	187	943	554	446	287	478	390	3679	49,47	--
Total			237	258	567	521	1.833	946	857	499	958	761	7.437	100	--

**15 PRIMERAS CAUSAS DE MORBILIDAD ATENDIDA EN CONSULTA EXTERNA Y ODONTOLÓGICA SEGÚN SEXO Y GRUPOS DE EDAD
MUNICIPIO DE SAN LORENZO - AÑO 2022**

Fuente: Subdirección de Salud Pública IDSN, Cubos SISPRO - RIPS / Ministerio de Salud y Protección Social

No	CIE-10	Diagnóstico	De 0 a 4 años		De 5 a 14 años		De 15 a 44 años		De 45 a 59 años		De 60 años o más		Total	%	Tasa * 100,000 Hb
			F	M	F	M	F	M	F	M	F	M			
1	I10X	Hipertension esencial (primaria)	1	1	2	2	23	6	46	8	145	85	319	6,93	1732,3
2	N390	Infeccion de vias urinarias, sitio no especificado	3	3	10	1	33	2	18	7	18	12	107	2,33	581
3	E039	Hipotiroidismo, no especificado	0	0	2	0	36	1	24	4	17	5	89	1,93	483,3
4	K021	Caries de la dentina	6	3	12	12	13	9	4	3	4	1	67	1,46	363,8
5	K929	Enfermedad del sistema digestivo, no especificada	0	1	3	5	18	6	9	4	11	8	65	1,41	353
6	M545	Lumbago no especificado	1	1	0	0	8	9	12	9	10	10	60	1,3	325,8
7	K297	Gastritis, no especificada	0	0	2	3	17	2	11	4	6	6	51	1,11	276,9
8	J00X	Rinofaringitis aguda (resfriado comun)	8	7	5	4	12	5	2	2	3	2	50	1,09	271,5
9	K051	Gingivitis cronica	2	4	6	3	14	9	4	4	1	0	47	1,02	255,2
10	H521	Miopia	0	1	5	5	7	7	6	1	9	4	45	0,98	244,4
11	H527	Trastorno de la refraccion, no especificado	0	0	4	1	11	5	6	3	8	6	44	0,96	238,9
12	N40X	Hiperplasia de la prostata	0	0	0	0	0	2	0	6	0	35	43	0,93	459,3
13	U072	Covid-19, virus no identificado	1	1	0	1	7	5	1	0	11	12	39	0,85	211,8
14	K295	Gastritis cronica, no especificada	0	0	1	1	11	2	9	4	8	2	38	0,83	206,4
15	M511	Trastorno de disco lumbar y otros, con radiculopatía	0	0	0	0	5	4	4	5	8	8	34	0,74	184,6
Otras causas			104	129	174	174	758	382	473	250	633	426	3503	76,14	--
Total			126	151	226	212	973	456	629	314	892	622	4.601	100	--

**15 PRIMERAS CAUSAS DE MORBILIDAD ATENDIDA EN CONSULTA EXTERNA Y ODONTOLOGICA SEGÚN SEXO Y GRUPOS DE EDAD
MUNICIPIO DE SAN PABLO - AÑO 2022**

Fuente: Subdirección de Salud Pública IDSN, Cubos SISPRO - RIPS / Ministerio de Salud y Protección Social

No	CIE-10	Diagnóstico	De 0 a 4 años		De 5 a 14 años		De 15 a 44 años		De 45 a 59 años		De 60 años o más		Total	%	Tasa * 100,000 Hb
			F	M	F	M	F	M	F	M	F	M			
1	I10X	Hipertension esencial (primaria)	0	0	0	2	38	13	138	56	411	300	958	10,02	6470,3
2	K021	Caries de la dentina	15	14	96	93	182	83	32	34	19	17	585	6,12	3951,1
3	K051	Gingivitis cronica	1	0	3	3	117	56	35	36	16	23	290	3,03	1958,7
4	K050	Gingivitis aguda	24	41	67	68	24	17	3	0	1	3	248	2,59	1675
5	N390	Infeccion de vias urinarias, sitio no especificado	3	3	9	2	49	11	23	16	32	32	180	1,88	1215,7
6	E119	Diabetes mellitus no insulino dependiente sin mencion de complicacion	0	0	0	0	7	6	32	9	82	30	166	1,74	1121,2
7	K036	Depositos [acreciones] en los dientes	0	0	0	2	63	33	27	18	8	14	165	1,73	1114,4
8	K295	Gastritis cronica, no especificada	0	0	0	3	37	15	28	15	36	14	148	1,55	999,6
9	M545	Lumbago no especificado	0	0	1	0	28	22	20	11	26	12	120	1,26	810,5
10	N40X	Hiperplasia de la prostata	0	0	0	0	0	1	0	23	0	87	111	1,16	1557,9
11	E039	Hipotiroidismo, no especificado	0	2	1	0	40	6	22	3	16	14	104	1,09	702,4
12	U072	Covid-19, virus no identificado	1	1	2	0	24	7	18	11	20	18	102	1,07	688,9
13	J00X	Rinofaringitis aguda (resfriado comun)	7	15	5	5	18	4	6	10	11	14	95	0,99	641,6
14	E660	Obesidad debida a exceso de calorías	0	0	4	4	21	4	21	9	23	4	90	0,94	607,9
15	N645	Otros signos y sintomas relativos a la mama	0	0	0	0	1	0	38	0	38	0	77	0,81	520,1
Otras causas			139	209	202	275	1435	676	818	384	1167	815	6120	64,02	--
Total			190	285	390	457	2.084	954	1.261	635	1.906	1.397	9.559	100	--



**15 PRIMERAS CAUSAS DE MORBILIDAD ATENDIDA EN CONSULTA EXTERNA Y ODONTOLÓGICA SEGÚN SEXO Y GRUPOS DE EDAD
MUNICIPIO DE CARTAGO - AÑO 2022**

Fuente: Subdirección de Salud Pública IDSN, Cubos SISPRO - RIPS / Ministerio de Salud y Protección Social

No	CIE-10	Diagnóstico	De 0 a 4 años		De 5 a 14 años		De 15 a 44 años		De 45 a 59 años		De 60 años o más		Total	%	Tasa * 100,000 Hb
			F	M	F	M	F	M	F	M	F	M			
1	K036	Depositos [acreciones] en los dientes	0	0	60	64	370	333	90	83	16	10	1026	12,5	15031
2	I10X	Hipertension esencial (primaria)	0	0	0	0	21	15	74	25	256	162	553	6,74	8101,4
3	K021	Caries de la dentina	13	15	43	57	132	59	24	9	8	6	366	4,46	5361,9
4	N390	Infeccion de vias urinarias, sitio no especificado	7	1	8	2	79	13	27	8	29	16	190	2,31	2783,5
5	J039	Amigdalitis aguda, no especificada	17	10	26	30	32	32	12	3	7	3	172	2,1	2519,8
6	J00X	Rinofaringitis aguda (resfriado comun)	22	16	10	15	23	15	6	3	12	11	133	1,62	1948,4
7	K083	Raiz dental retenida	1	0	22	20	35	12	12	9	8	9	128	1,56	1875,2
8	E119	Diabetes mellitus no insulino dependiente sin mencion de complicacion	0	0	0	0	16	4	28	7	42	24	121	1,47	1772,6
9	K929	Enfermedad del sistema digestivo, no especificada	0	1	6	2	47	16	9	5	12	10	108	1,32	1582,2
10	K297	Gastritis, no especificada	0	0	2	3	28	11	21	10	11	12	98	1,19	1435,7
11	M545	Lumbago no especificado	0	0	0	0	28	12	12	6	20	15	93	1,13	1362,4
12	E782	Hiperlipidemia mixta	0	0	0	0	15	4	15	12	30	16	92	1,12	1347,8
13	M255	Dolor en articulacion	0	1	4	4	15	10	20	7	17	14	92	1,12	1347,8
14	T784	Alergia no especificada	12	8	4	6	27	9	4	4	8	6	88	1,07	1289,2
15	K295	Gastritis cronica, no especificada	0	0	4	0	29	8	13	7	14	11	86	1,05	1259,9
Otras causas			222	243	219	302	1348	576	574	258	581	540	4863	59,24	--
Total			294	295	408	505	2.245	1.129	941	456	1.071	865	8.209	100	--

**15 PRIMERAS CAUSAS DE MORBILIDAD ATENDIDA EN CONSULTA EXTERNA Y ODONTOLÓGICA SEGÚN SEXO Y GRUPOS DE EDAD
MUNICIPIO DE SANTA BARBARA - AÑO 2022**

Fuente: Subdirección de Salud Pública IDSN, Cubos SISPRO - RIPS / Ministerio de Salud y Protección Social

No	CIE-10	Diagnóstico	De 0 a 4 años		De 5 a 14 años		De 15 a 44 años		De 45 a 59 años		De 60 años o más		Total	%	Tasa * 100,000 Hb
			F	M	F	M	F	M	F	M	F	M			
1	I10X	Hipertension esencial (primaria)	0	0	0	0	34	4	54	21	92	56	261	7,88	1969,4
2	K021	Caries de la dentina	2	4	9	14	86	18	9	6	8	3	159	4,8	1199,7
3	A689	Fiebre recurrente, no especificada	6	1	5	17	27	24	3	4	5	3	95	2,87	716,8
4	N390	Infeccion de vias urinarias, sitio no especificado	5	2	5	4	42	7	8	3	2	5	83	2,51	626,3
5	J00X	Rinofaringitis aguda (resfriado comun)	15	18	3	8	16	4	6	1	5	6	82	2,48	618,7
6	A090	Otras gastroenteritis y colitis de origen infeccioso	9	17	5	4	11	11	6	3	1	4	71	2,14	535,7
7	J180	Bronconeumonia, no especificada	15	26	0	2	4	1	0	0	2	0	50	1,51	377,3
8	M545	Lumbago no especificado	0	0	0	0	18	9	9	4	3	6	49	1,48	369,7
9	O809	Parto unico espontaneo, sin otra especificacion	0	0	0	0	43	0	0	0	0	0	43	1,3	652,3
10	M255	Dolor en articulacion	0	1	0	0	13	5	7	2	8	4	40	1,21	301,8
11	J209	Bronquitis aguda, no especificada	8	6	5	3	8	2	4	0	2	1	39	1,18	294,3
12	D649	Anemia de tipo no especificado	4	4	4	3	14	2	3	0	4	0	38	1,15	286,7
13	E119	Diabetes mellitus no insulodependiente sin mencion de complicacion	0	0	0	0	6	0	10	2	14	6	38	1,15	286,7
14	H813	Otros vertigos perifericos	0	0	1	1	16	0	7	1	3	4	33	1	249
15	D509	Anemia por deficiencia de hierro sin otra especificacion	8	4	2	2	9	1	2	3	1	0	32	0,97	241,5
Otras causas			132	113	111	98	830	337	195	127	112	143	2198	66,38	--
Total			204	196	150	156	1.177	425	323	177	262	241	3.311	100	--



**15 PRIMERAS CAUSAS DE MORBILIDAD ATENDIDA EN CONSULTA EXTERNA Y ODONTOLÓGICA SEGÚN SEXO Y GRUPOS DE EDAD
MUNICIPIO DE SANTACRUZ - AÑO 2022**

Fuente: Subdirección de Salud Pública IDSN, Cubos SISPRO - RIPS / Ministerio de Salud y Protección Social

No	CIE-10	Diagnóstico	De 0 a 4 años		De 5 a 14 años		De 15 a 44 años		De 45 a 59 años		De 60 años o más		Total	%	Tasa * 100,000 Hb
			F	M	F	M	F	M	F	M	F	M			
1	K021	Caries de la dentina	10	11	24	9	47	21	11	3	3	0	139	5,75	1253,8
2	I10X	Hipertension esencial (primaria)	0	0	0	1	4	3	21	6	63	29	127	5,25	1145,6
3	K020	Caries limitada al esmalte	4	4	13	10	26	9	3	4	1	0	74	3,06	667,5
4	N390	Infeccion de vias urinarias, sitio no especificado	1	0	3	1	12	3	13	1	7	1	42	1,74	378,9
5	K051	Gingivitis cronica	3	3	7	4	12	5	3	0	0	0	37	1,53	333,8
6	M545	Lumbago no especificado	0	1	0	0	5	3	11	5	10	2	37	1,53	333,8
7	H521	Miopia	0	0	4	2	3	7	5	5	5	3	34	1,41	306,7
8	M511	Trastorno de disco lumbar y otros, con radiculopatía	0	0	0	0	2	4	11	2	7	1	27	1,12	243,6
9	J00X	Rinofaringitis aguda (resfriado comun)	0	4	3	2	4	5	2	1	3	1	25	1,03	225,5
10	I842	Hemorroides internas sin complicacion	0	0	0	0	6	2	9	3	3	0	23	0,95	207,5
11	K297	Gastritis, no especificada	0	0	1	0	8	6	2	1	4	1	23	0,95	207,5
12	H110	Pterigion	1	0	0	0	6	1	1	2	8	2	21	0,87	189,4
13	N40X	Hiperplasia de la prostata	0	0	0	0	0	0	0	5	0	14	19	0,79	340,5
14	K293	Gastritis cronica superficial.	0	0	0	0	6	2	4	1	4	1	18	0,74	162,4
15	K295	Gastritis cronica, no especificada	0	0	0	0	1	2	6	2	5	2	18	0,74	162,4
Otras causas			63	73	64	55	411	299	251	160	231	148	1755	72,55	--
Total			82	96	119	84	553	372	353	201	354	205	2.419	100	--

**15 PRIMERAS CAUSAS DE MORBILIDAD ATENDIDA EN CONSULTA EXTERNA Y ODONTOLÓGICA SEGÚN SEXO Y GRUPOS DE EDAD
MUNICIPIO DE SAPUYES - AÑO 2022**

Fuente: Subdirección de Salud Pública IDSN, Cubos SISPRO - RIPS / Ministerio de Salud y Protección Social

No	CIE-10	Diagnóstico	De 0 a 4 años		De 5 a 14 años		De 15 a 44 años		De 45 a 59 años		De 60 años o más		Total	%	Tasa * 100,000 Hb
			F	M	F	M	F	M	F	M	F	M			
1	I10X	Hipertension esencial (primaria)	1	0	2	0	6	2	39	9	116	43	218	6,73	3011,9
2	K021	Caries de la dentina	1	4	18	13	38	18	11	10	2	1	116	3,58	1602,7
3	N390	Infeccion de vias urinarias, sitio no especificado	2	0	7	1	27	6	7	2	11	3	66	2,04	911,9
4	K529	Colitis y gastroenteritis no infecciosas, no especificadas	4	5	4	2	13	8	2	3	5	0	46	1,42	635,5
5	M511	Trastorno de disco lumbar y otros, con radiculopatía	0	0	0	1	10	1	8	7	11	7	45	1,39	621,7
6	E039	Hipotiroidismo, no especificado	0	0	0	0	18	0	11	1	11	2	43	1,33	594,1
7	H521	Miopia	0	1	4	1	7	6	5	5	12	2	43	1,33	594,1
8	K297	Gastritis, no especificada	0	0	1	3	12	5	7	4	7	3	42	1,3	580,3
9	K295	Gastritis cronica, no especificada	0	0	1	0	13	5	8	5	2	4	38	1,17	525
10	N40X	Hiperplasia de la prostata	0	0	0	0	0	3	0	4	0	27	34	1,05	944,7
11	K036	Depositos [acreciones] en los dientes	0	0	2	3	11	11	3	3	0	0	33	1,02	455,9
12	M545	Lumbago no especificado	0	0	0	0	8	7	7	1	4	3	30	0,93	414,5
13	J00X	Rinofaringitis aguda (resfriado comun)	1	3	1	5	8	1	6	2	2	0	29	0,9	400,7
14	M059	Artritis reumatoide seropositiva, sin otra especificacion	0	0	0	0	8	0	9	1	6	1	25	0,77	345,4
15	D259	Leiomioma del utero, sin otra especificacion	0	0	0	0	15	0	9	0	0	0	24	0,74	659,5
Otras causas			78	68	99	113	635	323	287	217	336	252	2408	74,32	--
Total			87	81	139	142	829	396	419	274	525	348	3.240	100	--

**15 PRIMERAS CAUSAS DE MORBILIDAD ATENDIDA EN CONSULTA EXTERNA Y ODONTOLÓGICA SEGÚN SEXO Y GRUPOS DE EDAD
MUNICIPIO DE TAMINANGO - AÑO 2022**

Fuente: Subdirección de Salud Pública IDSN, Cubos SISPRO - RIPS / Ministerio de Salud y Protección Social

No	CIE-10	Diagnóstico	De 0 a 4 años		De 5 a 14 años		De 15 a 44 años		De 45 a 59 años		De 60 años o más		Total	%	Tasa * 100,000 Hb
			F	M	F	M	F	M	F	M	F	M			
1	I10X	Hipertension esencial (primaria)	0	0	0	0	31	20	68	35	255	123	532	9,66	2972,6
2	J00X	Rinofaringitis aguda (resfriado comun)	18	16	13	18	19	22	13	8	20	11	158	2,87	882,8
3	K022	Caries del cemento	6	3	17	19	40	17	15	4	5	2	128	2,33	715,2
4	E039	Hipotiroidismo, no especificado	0	0	3	0	28	5	24	3	18	3	84	1,53	469,4
5	K297	Gastritis, no especificada	0	0	5	1	21	13	12	1	11	11	75	1,36	419,1
6	N390	Infeccion de vias urinarias, sitio no especificado	1	2	5	1	30	3	9	5	13	5	74	1,34	413,5
7	M545	Lumbago no especificado	1	0	1	0	15	9	11	7	11	8	63	1,14	352
8	H521	Miopia	1	1	7	3	14	9	6	2	9	10	62	1,13	346,4
9	E119	Diabetes mellitus no insulino dependiente sin mencion de complicacion	0	0	0	0	5	2	15	5	20	8	55	1	307,3
10	H527	Trastorno de la refraccion, no especificado	0	1	3	5	12	6	9	4	4	3	47	0,85	262,6
11	M511	Trastorno de disco lumbar y otros, con radiculopatía	0	0	0	1	10	1	14	4	8	9	47	0,85	262,6
12	K295	Gastritis cronica, no especificada	0	0	2	0	11	3	13	2	7	7	45	0,82	251,4
13	M892	Otros trastornos del desarrollo y crecimiento oseo	16	10	4	7	3	0	0	0	0	0	40	0,73	223,5
14	G409	Epilepsia, tipo no especificado	1	0	0	0	2	7	10	5	6	8	39	0,71	217,9
15	H110	Pterigion	0	0	0	1	10	4	7	4	6	5	37	0,67	206,7
Otras causas			137	129	177	197	1024	498	515	274	597	471	4019	73,01	--
Total			181	162	237	253	1.275	619	741	363	990	684	5.505	100	--

**15 PRIMERAS CAUSAS DE MORBILIDAD ATENDIDA EN CONSULTA EXTERNA Y ODONTOLÓGICA SEGÚN SEXO Y GRUPOS DE EDAD
MUNICIPIO DE TANGUA - AÑO 2022**

Fuente: Subdirección de Salud Pública IDSN, Cubos SISPRO - RIPS / Ministerio de Salud y Protección Social

No	CIE-10	Diagnóstico	De 0 a 4 años		De 5 a 14 años		De 15 a 44 años		De 45 a 59 años		De 60 años o más		Total	%	Tasa * 100,000 Hb
			F	M	F	M	F	M	F	M	F	M			
1	I10X	Hipertension esencial (primaria)	0	0	0	0	6	1	10	7	39	29	92	5,64	690
2	J00X	Rinofaringitis aguda (resfriado comun)	5	5	6	5	14	19	3	9	0	3	69	4,23	517,5
3	K021	Caries de la dentina	0	2	4	4	15	11	8	8	0	3	55	3,37	412,5
4	H527	Trastorno de la refraccion, no especificado	2	0	2	3	7	6	7	3	6	5	41	2,51	307,5
5	M545	Lumbago no especificado	0	0	1	0	6	9	4	4	4	4	32	1,96	240
6	E039	Hipotiroidismo, no especificado	0	0	2	1	7	1	9	1	6	3	30	1,84	225
7	N390	Infeccion de vias urinarias, sitio no especificado	5	1	2	1	8	1	4	1	5	0	28	1,72	210
8	H578	Otros trastornos especificados del ojo y sus anexos	1	3	0	0	8	3	2	1	3	4	25	1,53	187,5
9	U072	Covid-19, virus no identificado	0	0	0	0	8	5	2	1	0	2	18	1,1	135
10	J039	Amigdalitis aguda, no especificada	1	5	4	2	2	1	1	0	1	0	17	1,04	127,5
11	K295	Gastritis cronica, no especificada	0	0	0	0	5	4	3	1	3	1	17	1,04	127,5
12	K297	Gastritis, no especificada	0	0	1	0	3	8	1	1	2	0	16	0,98	120
13	H521	Miopia	1	1	0	0	3	2	2	2	0	4	15	0,92	112,5
14	N40X	Hiperplasia de la prostata	0	0	0	0	0	0	0	4	0	11	15	0,92	228,7
15	F200	Esquizofrenia paranoide	0	0	0	1	3	3	1	2	1	3	14	0,86	105
Otras causas			27	43	35	39	262	206	145	89	163	138	1147	70,32	--
Total			42	60	57	56	357	280	202	134	233	210	1.631	100	--

**15 PRIMERAS CAUSAS DE MORBILIDAD ATENDIDA EN CONSULTA EXTERNA Y ODONTOLÓGICA SEGÚN SEXO Y GRUPOS DE EDAD
MUNICIPIO DE TUMACO - AÑO 2022**

Fuente: Subdirección de Salud Pública IDSN, Cubos SISPRO - RIPS / Ministerio de Salud y Protección Social

No	CIE-10	Diagnóstico	De 0 a 4 años		De 5 a 14 años		De 15 a 44 años		De 45 a 59 años		De 60 años o más		Total	%	Tasa * 100,000 Hb
			F	M	F	M	F	M	F	M	F	M			
1	I10X	Hipertension esencial (primaria)	7	2	5	6	503	236	1145	509	2140	1154	5707	8,1	2217,8
2	K021	Caries de la dentina	213	210	300	337	753	276	215	98	121	84	2607	3,7	1013,1
3	J00X	Rinofaringitis aguda (resfriado comun)	314	367	144	159	464	121	71	38	74	41	1793	2,54	696,8
4	N390	Infeccion de vias urinarias, sitio no especificado	53	46	105	41	726	126	204	61	147	111	1620	2,3	629,6
5	K050	Gingivitis aguda	49	48	138	146	451	254	160	89	104	58	1497	2,12	581,8
6	M545	Lumbago no especificado	4	3	13	8	398	233	263	194	207	119	1442	2,05	560,4
7	E119	Diabetes mellitus no insulino dependiente sin mención de complicación	0	1	1	1	78	29	257	153	391	177	1088	1,54	422,8
8	J22X	Infeccion aguda no especificada de las vias respiratorias inferiores	254	340	55	69	113	75	37	18	48	35	1044	1,48	405,7
9	M255	Dolor en articulacion	10	6	16	21	161	98	203	76	146	73	810	1,15	314,8
10	L030	Celulitis de los dedos de la mano y del pie	9	10	36	31	227	150	91	73	110	66	803	1,14	312,1
11	B829	Parasitosis intestinal, sin otra especificacion	53	62	128	125	140	85	48	22	30	23	716	1,02	278,2
12	F54X	Factores psicologicos y del comportamiento asociados con trastornos o enfermedades clasificados en otra parte	3	2	52	38	448	48	35	11	53	16	706	1	274,4
13	M511	Trastorno de disco lumbar y otros, con radiculopatía	0	0	2	2	105	87	162	99	164	84	705	1	274
14	N40X	Hiperplasia de la prostata	0	0	0	0	0	29	0	208	0	458	695	0,99	550,3
15	H527	Trastorno de la refraccion, no especificado	0	3	12	21	103	45	140	63	174	96	657	0,93	255,3
Otras causas			1811	2297	1851	2263	15159	6340	6461	3347	5227	3822	48578	68,94	--
Total			2.780	3.397	2.858	3.268	19.829	8.232	9.492	5.059	9.136	6.417	70.468	100	--



**15 PRIMERAS CAUSAS DE MORBILIDAD ATENDIDA EN CONSULTA EXTERNA Y ODONTOLÓGICA SEGÚN SEXO Y GRUPOS DE EDAD
MUNICIPIO DE TUQUERRES - AÑO 2022**

Fuente: Subdirección de Salud Pública IDSN, Cubos SISPRO - RIPS / Ministerio de Salud y Protección Social

No	CIE-10	Diagnóstico	De 0 a 4 años		De 5 a 14 años		De 15 a 44 años		De 45 a 59 años		De 60 años o más		Total	%	Tasa * 100,000 Hb
			F	M	F	M	F	M	F	M	F	M			
1	I10X	Hipertension esencial (primaria)	5	5	11	19	91	35	238	122	794	496	1816	6,13	4070,5
2	K021	Caries de la dentina	27	29	101	103	244	163	101	77	47	37	929	3,14	2082,3
3	N390	Infeccion de vias urinarias, sitio no especificado	14	13	41	10	221	31	104	18	82	34	568	1,92	1273,1
4	K051	Gingivitis cronica	0	1	23	13	173	150	63	42	27	23	515	1,74	1154,3
5	K020	Caries limitada al esmalte	16	23	146	127	59	41	10	6	3	0	431	1,46	966,1
6	K028	Otras caries dentales	1	1	16	20	103	61	89	60	40	27	418	1,41	936,9
7	K529	Colitis y gastroenteritis no infecciosas, no especificadas	22	29	31	27	110	48	38	24	46	20	395	1,33	885,4
8	M545	Lumbago no especificado	0	0	4	4	108	69	91	40	45	33	394	1,33	883,1
9	E039	Hipotiroidismo, no especificado	5	2	4	5	127	14	111	18	67	30	383	1,29	858,5
10	K297	Gastritis, no especificada	0	0	8	7	106	59	62	34	51	32	359	1,21	804,7
11	K295	Gastritis cronica, no especificada	1	0	2	3	69	39	70	33	53	31	301	1,02	674,7
12	J00X	Rinofaringitis aguda (resfriado comun)	23	30	25	23	59	42	37	8	14	11	272	0,92	609,7
13	E669	Obesidad, no especificada	4	3	12	13	86	25	56	21	35	13	268	0,91	600,7
14	F432	Trastornos de adaptacion	3	4	30	33	90	30	25	8	28	10	261	0,88	585
15	N40X	Hiperplasia de la prostata	0	0	0	0	0	9	0	51	0	195	255	0,86	1168,5
Otras causas			579	693	1081	1080	5542	3004	3228	1592	3051	2195	22045	74,45	--
Total			700	833	1.535	1.487	7.188	3.820	4.323	2.154	4.383	3.187	29.610	100	--

**15 PRIMERAS CAUSAS DE MORBILIDAD ATENDIDA EN CONSULTA EXTERNA Y ODONTOLÓGICA SEGÚN SEXO Y GRUPOS DE EDAD
MUNICIPIO DE YACUANQUER - AÑO 2022**

Fuente: Subdirección de Salud Pública IDSN, Cubos SISPRO - RIPS / Ministerio de Salud y Protección Social

No	CIE-10	Diagnóstico	De 0 a 4 años		De 5 a 14 años		De 15 a 44 años		De 45 a 59 años		De 60 años o más		Total	%	Tasa * 100,000 Hb
			F	M	F	M	F	M	F	M	F	M			
1	I10X	Hipertension esencial (primaria)	1	0	0	0	17	0	28	20	88	62	216	8,7	1969,5
2	K021	Caries de la dentina	1	1	8	9	28	39	6	9	1	2	104	4,19	948,3
3	E039	Hipotiroidismo, no especificado	1	0	1	2	22	2	17	4	9	2	60	2,42	547,1
4	J00X	Rinofaringitis aguda (resfriado comun)	4	7	5	5	7	5	3	1	3	3	43	1,73	392,1
5	N390	Infeccion de vias urinarias, sitio no especificado	2	2	3	0	12	4	6	1	5	1	36	1,45	328,3
6	J030	Amigdalitis estreptococica	1	4	3	3	7	10	2	2	0	0	32	1,29	291,8
7	U072	Covid-19, virus no identificado	0	0	0	0	6	13	5	4	4	0	32	1,29	291,8
8	E139	Otras diabetes mellitus especificadas sin mencion de complicacion	0	0	0	0	0	2	5	3	12	5	27	1,09	246,2
9	H521	Miopia	1	0	3	2	6	3	5	2	3	2	27	1,09	246,2
10	H578	Otros trastornos especificados del ojo y sus anexos	0	0	1	1	4	3	2	2	7	5	25	1,01	228
11	K297	Gastritis, no especificada	0	0	0	0	7	5	6	1	4	1	24	0,97	218,8
12	M511	Trastorno de disco lumbar y otros, con radiculopatía	0	0	0	1	7	4	3	0	6	3	24	0,97	218,8
13	K051	Gingivitis cronica	1	1	3	2	7	5	3	1	0	0	23	0,93	209,7
14	H527	Trastorno de la refraccion, no especificado	0	0	1	2	6	2	8	2	1	0	22	0,89	200,6
15	M545	Lumbago no especificado	0	0	1	0	5	6	3	2	4	1	22	0,89	200,6
Otras causas			71	61	83	126	360	235	250	150	274	156	1766	71,12	--
Total			83	76	112	153	501	338	352	204	421	243	2.483	100	--



EVENTOS DE NOTIFICACION OBLIGATORIA (ENOS) AÑOS 2012 - 2014 DEPARTAMENTO DE NARIÑO

Fuente: Subdirección de Salud Pública - SIVIGILA - Oficina de Epidemiología - IDSN

EVENTOS DE NOTIFICACION EPIDEMIOLOGICA										
Código rápido INS	1.- Salud ambiental	2.012			2.013			2.014		
		POBLACION	No. Casos	Tasa	POBLACION	No. Casos	Tasa	POBLACION	No. Casos	Tasa
100	ACCIDENTE OFÍDICO *100,000 HB	1.586.945	120	7,6	1.594.354	132	8,3	1.601.466	120	7,5
235	CARBUNCO (ANTRAX) *100,000 HB	1.586.945	0	0,0	1.594.354	0	0,0	1.601.466	0	0,0
200	CÓLERA *100,000 HB	1.586.945	0	0,0	1.594.354	0	0,0	1.601.466	0	0,0
607	ÉBOLA *100,000 HB									
998	ENFERMEDAD DIARREICA AGUDA (EDA) * 100 < 5 Años	127.179	31.547	24,8	126.593	30.346	24,0	126.309	31.713	25,1
998	ENFERMEDAD DIARREICA AGUDA (EDA) * 100 HB	1.586.945	89.798	5,7	1.594.354	97.677	6,1	1.601.466	102.612	6,4
605	ENFERMEDAD DIARREICA AGUDA (EDA) ROTAVIRUS * 100 < 5 AÑOS	127.179	0	0,0	126.593	0	0,0	126.309	0	0,0
250	ENCEFALITIS DEL NILO OCCIDENTAL EN HUMANOS *100,000 HB	1.586.945	0	0,0	1.594.354	0	0,0	1.601.466	0	0,0
270	ENCEFALITIS EQUINA DEL OESTE EN HUMANOS *100,000 HB	1.586.945	0	0,0	1.594.354	0	0,0	1.601.466	0	0,0
275	ENCEFALITIS EQUINA DEL ESTE EN HUMANOS *100,000 HB	1.586.945	0	0,0	1.594.354	0	0,0	1.601.466	0	0,0
290	ENCEFALITIS EQUINA VENEZOLANA EN HUMANOS *100,000 HB	1.586.945	0	0,0	1.594.354	0	0,0	1.601.466	0	0,0
295	ENFERMEDADES DE ORIGEN PRIONICO * 100.000 HB	1.586.945	0	0,0	1.594.354	0	0,0	1.601.466	0	0,0
349	BROTOS POR ENFERMEDADES TRANSMITIDAS POR ALIMENTOS Y VEHICULIZADAS POR AGUA (HEPATITIS A, FIEBRE TIFOIDEA/PARATIFOIDEA, COLERA) * 100,000 HB (1)	1.586.945	33	2,1	1.594.354	34	2,1	1.601.466	8	0,5
355	ENFERMEDAD TRANSMITIDA POR ALIMENTOS - ETA (INDIVIDUAL) * 100.000 HB	1.586.945	141	8,9	1.594.354	151	9,5	1.601.466	183	11,4
320	FIEBRE TIFOIDEA Y PARATIFOIDEA *100,000 HB	1.586.945	11	0,7	1.594.354	5	0,3	1.601.466	7	0,4
330	HEPATITIS A *100,000 HB	1.586.945	239	15,1	1.594.354	349	21,9	1.601.466	187	11,7
	INTOXICACION POR FARMACOS * 100.000HB	1.586.945	330	20,8	1.594.354	398	25,0	1.601.466	396	24,7
	INTOXICACION POR PLAGUICIDAS * 100.000 HB	1.586.945	435	27,4	1.594.354	405	25,4	1.601.466	426	26,6
	INTOXICACION POR METANOL*100.000HB	1.586.945	25	1,6	1.594.354	0	0,0	1.601.466	0	0,0
	INTOXICACION POR METALES * 100,000 Hb	1.586.945	0	0,0	1.594.354	0	0,0	1.601.466	0	0,0
	INTOXICACION POR SOLVENTES * 100.000HB	1.586.945	33	2,1	1.594.354	21	1,3	1.601.466	42	2,6
	INTOXICACION POR OTRAS SUSTANCIAS QUIMICAS* 100.000 HB	1.586.945	330	20,8	1.594.354	340	21,3	1.601.466	308	19,2
	INTOXICACION POR GASES * 100.000 HB	1.586.945	28	1,8	1.594.354	50	3,1	1.601.466	21	1,3
	INTOXICACION POR SUSTANCIAS PSICOACTIVAS * 100.000 HB	1.586.945	86	5,4	1.594.354	161	10,1	1.601.466	278	17,4
365	TOTAL INTOXICACIONES * 100.000 HB (2)	1.586.945	1.267	79,8	1.594.354	1.375	86,2	1.601.466	1.471	91,9
455	LEPTOSPIROSIS *100,000 HB	1.586.945	9	0,6	1.594.354	7	0,4	1.601.466	6	0,4



**EVENTOS DE NOTIFICACION OBLIGATORIA (ENOS) AÑOS 2012 - 2014
DEPARTAMENTO DE NARIÑO**

Fuente: Subdirección de Salud Pública - SIVIGILA - Oficina de Epidemiología - IDSN

EVENTOS DE NOTIFICACION EPIDEMIOLOGICA										
Código rápido INS	4.- Seguridad alimentaria y nutricional	2.012			2.013			2.014		
		POBLACION	No. Casos	Tasa	POBLACION	No. Casos	Tasa	POBLACION	No. Casos	Tasa
112	MORTALIDAD POR DESNUTRICION EN < DE 5 AÑOS * 100.000 < 5 AÑOS				126.593	2	1,6	126.309	5	4,0
113	DESNUTRICION AGUDA, MODERADA Y SEVERA EN MENORES DE 5 AÑOS * 100 MENORES DE 5 AÑOS									
Código rápido INS	5.- Sexualidad derechos sexuales y reproductivos	2.012			2.013			2.014		
		POBLACION	No. Casos	Tasa	POBLACION	No. Casos	Tasa	POBLACION	No. Casos	Tasa
549	MORBILIDAD MATERNA EXTREMA * 1.000 NACIDOS VIVOS	17.630	146	8,3	17.598	187	10,6	18.454	269	14,6
551	MORTALIDAD MATERNA * 100.000 NACIDOS VIVOS	17.630	13	73,7	17.598	17	96,6	18.454	13	70,4
560	MORTALIDAD PERINATAL Y NEONATAL TARDIA * 1.000 NACIDOS VIVOS	17.630	312	17,7	17.598	284	16,1	18.454	337	18,3
340	HEPATITIS B, C y Co-infección/supra-infección Hepatitis B-Delta * 100,000 hb ⁽⁴⁾	1.586.945	41	2,6	1.594.354	67	4,2	1.601.466	60	3,7
740	SIFILIS CONGENITA * 1.000 NACIDOS VIVOS + MORTINATOS	17.847	15	0,8	17.790	40	2,2	18.677	39	2,1
750	SIFILIS GESTACIONAL * 1.000 NACIDOS VIVOS + MORTINATOS	17.847	157	8,8	17.790	164	9,2	18.677	152	8,1
850	VIH - SIDA * 100.000 HB	1.586.945	158	10,0	1.594.354	164	10,3	1.601.466	157	9,8
Código rápido INS	6.- Vida saludable y enfermedades transmisibles	2.012			2.013			2.014		
		POBLACION	No. Casos	Tasa	POBLACION	No. Casos	Tasa	POBLACION	No. Casos	Tasa
790	TIFUS ENDÉMICO TRASMITIDO POR PULGAS *100,000 HB	1.586.945	0	0,0	1.594.354	0	0,0	1.601.466	0	0,0
780	TIFUS EPIDÉMICO TRASMITIDO POR PIOJOS *100,000 HB	1.586.945	0	0,0	1.594.354	0	0,0	1.601.466	0	0,0
	CHAGAS CRÓNICO * 100.000 HB	1.586.945	0	0,0	1.594.354	0	0,0	1.601.466	0	0,0
	CHAGAS AGUDO * 100.000 HB	1.586.945	0	0,0	1.594.354	0	0,0	1.601.466	0	0,0
205	CHAGAS TOTAL * 100.000 HB	1.586.945	0	0,0	1.594.354	0	0,0	1.601.466	0	0,0
217	CHIKUNGUNYA * 100.000 HB							236.664	16	6,8
210	DENGUE * 100.000 HB	233.085	44	18,9	234.859	359	152,9	236.664	476	201,1
220	DENGUE GRAVE * 100.000 HB	233.085	1	0,4	234.859	9	3,8	236.664	7	3,0
0	DENGUE TOTAL * 100.000 HB	233.085	45	19,3	234.859	368	156,7	236.664	483	204,1



**EVENTOS DE NOTIFICACION OBLIGATORIA (ENOS) AÑOS 2012 - 2014
DEPARTAMENTO DE NARIÑO**

Fuente: Subdirección de Salud Pública - SIVIGILA - Oficina de Epidemiología - IDSN

EVENTOS DE NOTIFICACION EPIDEMIOLOGICA										
Código rápido INS	6.- Vida saludable y enfermedades transmisibles	2.012			2.013			2.014		
		POBLACION	No. Casos	Tasa	POBLACION	No. Casos	Tasa	POBLACION	No. Casos	Tasa
580	MORTALIDAD POR DENGUE * 100.000 HAB.	233.085	0	0,0	234.859	0	0,0	236.664	1	0,4
310	FIEBRE AMARILLA * 100.000 HB	793.654	0	0,0	797.908	0	0,0	802.140	0	0,0
420	LEISHMANIASIS CUTANEA * 100.000 HB	390.767	317	81,1	393.883	649	164,8	397.033	541	136,3
430	LEISHMANIASIS MUCOSA * 100.000 HB	390.767	0	0,0	393.883	12	3,0	397.033	2	0,5
440	LEISHMANIASIS VISCERAL * 100.000 HB	390.767	0	0,0	393.883	0	0,0	397.033	0	0,0
0	LESHMANIASIS TOTAL * 100.000 HB	390.767	317	81,1	393.883	661	167,8	397.033	543	136,8
450	ENFERMEDAD DE HANSEN (LEPRA) TASA * 100.000 HB	1.586.945	3	0,2	1.594.354	3	0,2	1.601.466	6	0,4
	MALARIA ASOCIADA A FORMAS MIXTAS * 100.000 HB	561.620	5	0,9	566.216	9	1,6	570.891	4	0,7
	MALARIA FALCIPARUM IPA * 1.000 HB	561.620	6.656	11,9	566.216	5.865	10,4	570.891	5.075	8,9
	MALARIA MALARIAE * 100.000 HB	561.620	1	0,2	566.216	2	0,4	570.891	0	0,0
	MALARIA VIVAX * 100.000 HAB	561.620	472	84,0	566.216	281	49,6	570.891	74	13,0
	MALARIA COMPLICADA * 100.000 HB	561.620	21	3,7	566.216	38	6,7	570.891	22	3,9
465	MALARIA TOTAL DEPARTAMENTO - IPA * 1.000 HB	561.620	7.155	12,7	566.216	6.195	10,9	570.891	5.175	9,1
	MALARIA ZONA PACIFICA - IPA * 1.000 HB	410.618	7.096	17,3	415.865	6.130	14,7	421.091	5.120	12,2
465	MORTALIDAD POR MALARIA * 100.000 HAB	561.620	1	0,2	566.216	0	0,0	570.891	1	0,2
	TUBERCULOSIS * 100.000 HB ⁽⁵⁾							1.601.466	140	8,7
	TUBERCULOSIS FARMACORESISTENTE * 100.000 HB				1.594.354	9	0,6	1.601.466	8	0,5
	TUBERCULOSIS EXTRAPULMONAR * 100.000 HB	1.586.945	26	1,6	1.594.354	28	1,8	1.601.466	38	2,4
	TUBERCULOSIS PULMONAR * 100.000 HB	1.586.945	166	10,5	1.594.354	136	8,5	1.601.466	112	7,0
	MENINGITIS TUBERCULOSA * 100.000 HB	1.586.945	11	0,7	1.594.354	3	0,2	1.601.466	2	0,1
813	TUBERCULOSIS TOTAL * 100.000 HB	1.586.945	203	12,8	1.594.354	176	11,0	1.601.466	150	9,4
895	ZIKA * 100.000 HB									
230	DIFTERIA * 100,000 HB	1.586.945	0	0,0	1.594.354	0	0,0	1.601.466	0	0,0
710	RUBÉOLA - 100,000 HB	1.586.945	0	0	1.594.354	0	0,0	1.601.466	0	0,0
730	SARAMPIÓN * 100.000 HB	1.586.945	0	0	1.594.354	0	0,0	1.601.466	0	0,0



**EVENTOS DE NOTIFICACION OBLIGATORIA (ENOS) AÑOS 2012 - 2014
DEPARTAMENTO DE NARIÑO**

Fuente: Subdirección de Salud Pública - SIVIGILA - Oficina de Epidemiología - IDSN

EVENTOS DE NOTIFICACION EPIDEMIOLOGICA										
Código rápido INS	6.- Vida saludable y enfermedades transmisibles	2.012			2.013			2.014		
		POBLACION	No. Casos	Tasa	POBLACION	No. Casos	Tasa	POBLACION	No. Casos	Tasa
298	ESAVI *100.000 HB	1.586.945	22	1,4	1.594.354	19	1,2	1.601.466	5	0,3
535	MENINGITIS POR HAEMOPHILUS E INFLUENZAE * 100.000 HB	1.586.945	1	0,1	1.594.354	1	0,1	1.601.466	2	0,1
535	MENINGITIS POR MENINGOCOCO * 100.000 HB	1.586.945	1	0,1	1.594.354	0	0,0	1.601.466	0	0,0
535	MENINGITIS POR NEUMOCOCO * 100.000 HB	1.586.945	4	0,3	1.594.354	1	0,1	1.601.466	2	0,1
	TOTAL MENINGITIS * 100.000 HB	1.586.945	6	0,4	1.594.354	2	0,1	1.601.466	4	0,2
610	PARALISIS FLACIDA AGUDA * 100.000 MENORES DE 15 AÑOS	410.654	8	1,9	404.956	10	2,5	399.752	15	3,8
620	PAROTIDITIS * 100.000 HB	1.586.945	155	9,8	1.594.354	167	10,5	1.601.466	118	7,4
760	TETANOS ACCIDENTAL * 100.000 HB	1.586.945	2	0,1	1.594.354	2	0,1	1.601.466	4	0,2
770	TETANOS NEONATAL * 1.000 NACIDOS VIVOS	17.630	1	0,1	17.598	0	0,0	18.454	1	0,1
800	TOSFERINA * 100.000 HB ⁽⁶⁾	1.586.945	52	3,3	1.594.354	9	0,6	1.601.466	14	0,9
831	VARICELA INDIVIDUAL * 100.000HB	1.586.945	2.150	135,5	1.594.354	2.746	172,2	1.601.466	3.052	190,6
830	VARICELA COLECTIVO * 100.000HB (Afectados en los brotes)	1.586.945	1.351	85,1	1.594.354	987	61,9	1.601.466	1.449	90,5
830	VARICELA NUMERO DE BROTES ⁽⁷⁾		309			246			254	
	TOTAL VARICELA * 100.000HB	1.586.945	3.501	220,6	1.594.354	3.733	234,1	1.601.466	4.501	281,1
720	SÍNDROME RUBÉOLA CONGÉNITA * 10,000 NV	17.630	0	0,0	17.598	0	0,0	18.454	0	0,0
345	ESI - IRAG * 100.000 HB ⁽⁸⁾	1.586.945	7	0,4	1.594.354	42	2,6	1.601.466	22	1,4
348	IRAG INUSITADA * 100.000 HB ⁽⁹⁾	1.586.945	2	0,1	1.594.354	12	0,8	1.601.466	6	0,4
995	IRA EN MENORES DE 5 AÑOS * 100 < 5 AÑOS ⁽¹⁰⁾	127.179	54.959	43,2	126.593	85.505	67,5	126.309	83.559	66,2
995	IRA * 100 HB ⁽¹¹⁾	1.586.945	164.077	10,3	1.594.354	253.515	15,9	1.601.466	258.588	16,1
Código rápido INS	7.- Gestion diferencial de poblaciones vulnerables	2.012			2.013			2.014		
		POBLACION	No. Casos	Tasa	POBLACION	No. Casos	Tasa	POBLACION	No. Casos	Tasa
110	BAJO PESO AL NACER A TÉRMINO * 100 NV	17.630	466	2,6	17.598	550	3,1	18.454	546	3,0
115	CANCER EN MENORES DE 18 AÑOS * 100,000 MENORES DE 18 AÑOS (Incluye todas las formas de cancer en esta población) ⁽¹²⁾							491.019	25	5,1



EVENTOS DE NOTIFICACION OBLIGATORIA (ENOS) AÑOS 2012 - 2014 DEPARTAMENTO DE NARIÑO

Fuente: Subdirección de Salud Pública - SIVIGILA - Oficina de Epidemiología - IDSN

EVENTOS DE NOTIFICACION EPIDEMIOLOGICA										
Código rápido INS	7.- Gestion diferencial de poblaciones vulnerables	2.012			2.013			2.014		
		POBLACION	No. Casos	Tasa	POBLACION	No. Casos	Tasa	POBLACION	No. Casos	Tasa
215	DEFECTOS CONGENITOS * 10,000 NV(Corresponde a los eventos de Anomalias congénitas e Hipotiroidismo congénito, código 215)							18,454	221	119,8
600	MORTALIDAD POR IRA EN < 5 AÑOS * 100.000 < DE 5 AÑOS	127.179	20	15,7	126.593	23	18,2	126.309	11	8,7
590	MORTALIDAD POR EDA EN < 5 AÑOS * 100.000 < DE 5 AÑOS	127.179	3	2,4	126.593	6	4,7	126.309	3	2,4
591	VIGILANCIA INTEGRADA DE MUERTES EN < 5 AÑOS * 100.000 < 5 AÑOS	127.179	23	18,1	126.593	31	24,5	126.309	19	15,0

NOTA: °Evento no vigilado durante ese año.

°Población Nacidos Vivos: cifras oficiales 2012 a 2021 DANE - EEVV, año 2022 proyección / Fuente: Componente gestión del conocimiento, IDSN.

°Para los eventos Dengue, Zika y Chicungunya, la población a riesgo es la población urbana que reside a menos de 2.200 msnm.

°Para el evento Leishmaniasis, la población a riesgo es la población rural que reside a menos de 1.600 msnm.

°Para el evento Malaria, la población a riesgo es la población urbana y rural que reside a menos de 1.600 msnm.

°Para el evento Fiebre Amarilla, la población a riesgo es la población urbana < 2,200 msnm y rural que reside a menos de 1.600 msnm.

°Lesiones por pólvora a partir del año 2022 se excluye los casos reportados en la vigilancia intensificada, por lo tanto, no es comparable con anteriores años.

°Ca de mama y cuello uterino se reestructura para ser una de las fuentes de información del Sistema Nacional de Cáncer, por lo tanto SIVIGILA no es la fuente oficial de información.

°Intento de suicidio y violencia de genero se reestructura para ser una de las fuentes de información Forensis, por lo tanto SIVIGILA no es la fuente oficial de información.

(1) A partir del año 2009, la información ETA (brotes) incluye brotes Colectivos código INS 350 y ETA individual con el código INS 355.

A partir del año 2018 ETA (brotes) colectivos cambia a código INS 349.

(2) A partir del año 2018, en la ficha de notificación del evento Intoxicaciones en la variable Tipo de Intoxicación se elimino el item intento de suicidio.

(3) A partir del año 2018 el evento de vigilancia integrada de rabia humana, se separo en: Agresiones por animales potencialmente transmisores de rabia código INS 300 y Rabia humana código INS 670

(4) A partir del año 2014 se incluyó la vigilancia de Hepatitis C y Co-infección/supra-infección Hepatitis B-Delta.

(5) A partir del año 2014, se unifico bajo un mismo código (TUBERCULOSIS - evento 815) los eventos: Meningitis tuberculosa, Tuberculosis extrapulmonar y Tuberculosis pulmonar.

(A partir del año 2018, TUBERCULOSIS y TUBERCULOSIS FARMACORESISTENTE se maneja con el código INS 813.

(6) En el año 2011 se empezó a confirmar tosferina por PCR.

(7) Para el evento varicela - número de brotes, no aplica calcular tasa porque no hace referencia al numero de casos sino al número de brotes de varicela por tanto no hay denominador.

(8) ESI - IRAG, este evento no es comparativo con el año anterior por inclusión de unidad centinela y el objetivo de la vigilancia en esta estrategia es monitorear la circulación viral.

(9) Los casos de Irag Inusitada no es comparable con el año anterior por cambio en la definición de caso (inclusión criterio E)

(10) Para morbilidad por IRA en <s de 5 años los grupos etareos difieren entre los códigos 999 y 995, establecidos para la notificación colectiva de morbilidad por IRA.

El código 995 se implementó para el año 2012, el cual permite la desagregación por este grupo etareo.

(11) En la notificación de Morbilidad por IRA hay que tener en cuenta que en el 2011 se manejaba el aplicativo IRAG luego en 2012 se empezó a aplicar el código 995 lo que implicó un alto subregistro, en 2013 ese subregistro se controló.

(12) Para el año 2014 se unificaron los eventos de Leucemia Linfocítica Aguda y Leucemia Mieloide Aguda de menores de 15 años y se incluyeron además todos los tipos de cáncer en población menor de 18 años.



EVENTOS DE NOTIFICACION OBLIGATORIA (ENOS) AÑOS 2015 - 2018 DEPARTAMENTO DE NARIÑO

Fuente: Subdirección de Salud Pública - SIVIGILA - Oficina de Epidemiología - IDSN

EVENTOS DE NOTIFICACION EPIDEMIOLOGICA

Código rápido INS	1.- Salud ambiental	2.015			2.016			2.017			2.018		
		POBLACION	No. Casos	Tasa	POBLACION	No. Casos	Tasa	POBLACION	No. Casos	Tasa	POBLACION	No. Casos	Tasa
100	ACCIDENTE OFÍDICO *100,000 HB	1.608.726	112	7,0	1.615.767	125	7,7	1.621.984	87	5,4	1.630.592	86	5,3
235	CARBUNCO (ANTRAX) *100,000 HB	1.608.726	0	0,0	1.615.767	0	0,0	1.621.984	0	0,0	1.630.592	0	0,0
200	CÓLERA *100,000 HB	1.608.726	0	0,0	1.615.767	0	0,0	1.621.984	0	0,0	1.630.592	0	0,0
607	ÉBOLA *100,000 HB	1.608.726	0	0,0	1.615.767	0	0,0	1.621.984	0	0,0	1.630.592	0	0,0
998	ENFERMEDAD DIARREICA AGUDA (EDA) * 100 < 5 Años	126.297	32.140	25,4	126.502	30.011	23,7	126.835	27.270	21,5	127.384	24.624	19,3
998	ENFERMEDAD DIARREICA AGUDA (EDA) * 100 HB	1.608.726	115.208	7,2	1.615.767	102.556	6,3	1.621.984	97.375	6,0	1.630.592	109.481	6,7
605	ENFERMEDAD DIARREICA AGUDA (EDA) ROTAVIRUS * 100 < 5 AÑOS	126.297	0	0,0	126.502	0	0,0	126.835	0	0,0	127.384	0	0,0
250	ENCEFALITIS DEL NILO OCCIDENTAL EN HUMANOS *100,000 HB	1.608.726	0	0,0	1.615.767	0	0,0	1.621.984	0	0,0	1.630.592	0	0,0
270	ENCEFALITIS EQUINA DEL OESTE EN HUMANOS *100,000 HB	1.608.726	0	0,0	1.615.767	0	0,0	1.621.984	0	0,0	1.630.592	0	0,0
275	ENCEFALITIS EQUINA DEL ESTE EN HUMANOS *100,000 HB	1.608.726	0	0,0	1.615.767	0	0,0	1.621.984	0	0,0	1.630.592	0	0,0
290	ENCEFALITIS EQUINA VENEZOLANA EN HUMANOS *100,000 HB	1.608.726	0	0,0	1.615.767	0	0,0	1.621.984	0	0,0	1.630.592	0	0,0
295	ENFERMEDADES DE ORIGEN PRIONICO * 100.000 HB	1.608.726	0	0,0	1.615.767	0	0,0	1.621.984	0	0,0	1.630.592	0	0,0
349	BROTOS POR ENFERMEDADES TRANSMITIDAS POR ALIMENTOS Y VEHICULIZADAS POR AGUA (HEPATITIS A, FIEBRE TIFOIDEA/PARATIFOIDEA, COLERA) * 100,000 HB (1)	1.608.726	35	2,2	1.615.767	36	2,2	1.621.984	44	2,7	1.630.592	47	2,9
355	ENFERMEDAD TRANSMITIDA POR ALIMENTOS - ETA (INDIVIDUAL) * 100.000 HB	1.608.726	217	13,5	1.615.767	788	48,8	1.621.984	329	20,3	1.630.592	380	23,3
320	FIEBRE TIFOIDEA Y PARATIFOIDEA *100,000 HB	1.608.726	12	0,7	1.615.767	29	1,8	1.621.984	3	0,2	1.630.592	10	0,6
330	HEPATITIS A *100,000 HB	1.608.726	46	2,9	1.615.767	28	1,7	1.621.984	12	0,7	1.630.592	9	0,6
	INTOXICACION POR FARMACOS * 100.000HB	1.608.726	437	27,2	1.615.767	387	24,0	1.621.984	447	27,6	1.630.592	158	9,7
	INTOXICACION POR PLAGUICIDAS * 100.000 HB	1.608.726	436	27,1	1.615.767	478	29,6	1.621.984	410	25,3	1.630.592	194	11,9
	INTOXICACION POR METANOL*100.000HB	1.608.726	0	0,0	1.615.767	1	0,1	1.621.984	0	0,0	1.630.592	2	0,1
	INTOXICACION POR METALES * 100,000 HB	1.608.726	0	0,0	1.615.767	3	0,2	1.621.984	0	0,0	1.630.592	1	0,1
	INTOXICACION POR SOLVENTES * 100.000HB	1.608.726	41	2,5	1.615.767	44	2,7	1.621.984	49	3,0	1.630.592	20	1,2
	INTOXICACION POR OTRAS SUSTANCIAS QUIMICAS* 100.000 HB (2)	1.608.726	277	17,2	1.615.767	332	20,5	1.621.984	321	19,8	1.630.592	206	12,6
	INTOXICACION POR GASES * 100.000 HB	1.608.726	46	2,9	1.615.767	38	2,4	1.621.984	25	1,5	1.630.592	21	1,3
	INTOXICACION POR SUSTANCIAS PSICOACTIVAS * 100.000 HB	1.608.726	274	17,0	1.615.767	271	16,8	1.621.984	376	23,2	1.630.592	352	21,6
365	TOTAL INTOXICACIONES * 100.000 HB (3)	1.608.726	1.511	93,9	1.615.767	1.554	96,2	1.621.984	1.628	100,4	1.630.592	954	58,5
455	LEPTOSPIROSIS *100,000 HB	1.608.726	36	2,2	1.615.767	24	1,5	1.621.984	15	0,9	1.630.592	11	0,7



EVENTOS DE NOTIFICACION OBLIGATORIA (ENOS) AÑOS 2015 - 2018
DEPARTAMENTO DE NARIÑO

Fuente: Subdirección de Salud Pública - SIVIGILA - Oficina de Epidemiología - IDSN

EVENTOS DE NOTIFICACION EPIDEMIOLOGICA

Código rápido INS	4.- Seguridad alimentaria y nutricional	2.015			2.016			2.017			2.018		
		POBLACION	No. Casos	Tasa	POBLACION	No. Casos	Tasa	POBLACION	No. Casos	Tasa	POBLACION	No. Casos	Tasa
112	MORTALIDAD POR DESNUTRICION EN < DE 5 AÑOS * 100.000 < 5 AÑOS	126.297	8	6,3	126.502	4	3,2	126.835	9	7,1	127.384	7	5,5
113	DESNUTRICION AGUDA, MODERADA Y SEVERA EN MENORES DE 5 AÑOS * 100 MENORES DE 5 AÑOS				126.502	130	0,1	126.835	212	0,2	127.384	301	0,2
Código rápido INS	5.- Sexualidad derechos sexuales y reproductivos	2.015			2.016			2.017			2.018		
		POBLACION	No. Casos	Tasa	POBLACION	No. Casos	Tasa	POBLACION	No. Casos	Tasa	POBLACION	No. Casos	Tasa
549	MORBILIDAD MATERNA EXTREMA * 1.000 NACIDOS VIVOS	18.030	348	19,3	17.804	528	29,7	18.208	670	36,8	17.846	869	48,7
551	MORTALIDAD MATERNA * 100.000 NACIDOS VIVOS	18.030	12	66,6	17.804	21	118,0	18.208	15	82,4	17.846	10	56,0
560	MORTALIDAD PERINATAL Y NEONATAL TARDIA * 1.000 NACIDOS VIVOS	18.030	280	15,5	17.804	292	16,4	18.208	352	19,3	17.846	282	15,8
340	HEPATITIS B, C y Co-infección/supra-infección Hepatitis B-Delta * 100,000 hb (5)	1.608.726	48	3,0	1.615.767	40	2,5	1.621.984	49	3,0	1.630.592	80	4,9
740	SIFILIS CONGENITA * 1.000 NACIDOS VIVOS + MORTINATOS	18.202	13	0,7	18.010	12	0,7	18.442	17	0,9	18.029	20	1,1
750	SIFILIS GESTACIONAL * 1.000 NACIDOS VIVOS + MORTINATOS	18.202	121	6,6	18.010	137	7,6	18.442	197	10,7	18.029	195	10,8
850	VIH - SIDA * 100.000 HB	1.608.726	179	11,1	1.615.767	233	14,4	1.621.984	277	17,1	1.630.592	302	18,5
Código rápido INS	6.- Vida saludable y enfermedades transmisibles	2.015			2.016			2.017			2.018		
		POBLACION	No. Casos	Tasa	POBLACION	No. Casos	Tasa	POBLACION	No. Casos	Tasa	POBLACION	No. Casos	Tasa
790	TIFUS ENDÉMICO TRASMITIDO POR PULGAS *100,000 HB	1.608.726	0	0,0	1.615.767	0	0,0	1.621.984	0	0,0	1.630.592	0	0,0
780	TIFUS EPIDÉMICO TRASMITIDO POR PIOJOS *100,000 HB	1.608.726	0	0,0	1.615.767	0	0,0	1.621.984	0	0,0	1.630.592	0	0,0
	CHAGAS CRÓNICO * 100.000 HB	1.608.726	0	0,0	1.615.767	0	0,0	1.621.984	0	0,0	1.630.592	0	0,0
	CHAGAS AGUDO * 100.000 HB	1.608.726	0	0,0	1.615.767	0	0,0	1.621.984	0	0,0	1.630.592	0	0,0
205	CHAGAS TOTAL * 100.000 HB	1.608.726	0	0,0	1.615.767	0	0,0	1.621.984	0	0,0	1.630.592	0	0,0
217	CHIKUNGUNYA * 100.000 HB	238.555	2.301	964,6	240.368	58	24,1	242.011	3	1,2	243.599	0	0,0
210	DENGUE * 100.000 HB	238.555	325	136,2	240.368	502	208,8	242.011	129	53,3	243.599	169	69,4
220	DENGUE GRAVE * 100.000 HB	238.555	5	2,1	240.368	5	2,1	242.011	5	2,1	243.599	3	1,2
0	DENGUE TOTAL * 100.000 HB	238.555	330	138,3	240.368	507	210,9	242.011	134	55,4	243.599	172	70,6



EVENTOS DE NOTIFICACION OBLIGATORIA (ENOS) AÑOS 2015 - 2018
DEPARTAMENTO DE NARIÑO

Fuente: Subdirección de Salud Pública - SIVIGILA - Oficina de Epidemiología - IDSN

EVENTOS DE NOTIFICACION EPIDEMIOLOGICA

Código rápido INS	6.- Vida saludable y enfermedades transmisibles	2.015			2.016			2.017			2.018		
		POBLACION	No. Casos	Tasa	POBLACION	No. Casos	Tasa	POBLACION	No. Casos	Tasa	POBLACION	No. Casos	Tasa
580	MORTALIDAD POR DENGUE * 100.000 HAB.	238.555	0	0,0	240.368	0	0,0	242.011	0	0,0	243.599	0	0,0
310	FIEBRE AMARILLA * 100.000 HB	806.556	0	0,0	810.548	0	0,0	814.216	0	0,0	818.564	0	0,0
420	LEISHMANIASIS CUTANEA * 100.000 HB	400.069	427	106,7	403.077	327	81,1	405.931	707	174,2	409.252	1.038	253,6
430	LEISHMANIASIS MUCOSA * 100.000 HB	400.069	5	1,2	403.077	1	0,2	405.931	5	1,2	409.252	3	0,7
440	LEISHMANIASIS VISCERAL * 100.000 HB	400.069	0	0,0	403.077	0	0,0	405.931	0	0,0	409.252	0	0,0
0	LESHMANIASIS TOTAL * 100.000 HB	400.069	432	108,0	403.077	328	81,4	405.931	712	175,4	409.252	1.041	254,4
450	ENFERMEDAD DE HANSEN (LEPRA) TASA * 100.000 HB	1.608.726	3	0,2	1.615.767	4	0,2	1.621.984	3	0,2	1.630.592	6	0,4
	MALARIA ASOCIADA A FORMAS MIXTAS * 100.000 HB	575.638	13	2,3	580.222	26	4,5	584.462	25	4,3	589.238	26	4,4
	MALARIA FALCIPARUM IPA * 1.000 HB	575.638	6.563	11,4	580.222	10.687	18,4	584.462	13.859	23,7	589.238	12.542	21,3
	MALARIA MALARIAE * 100.000 HB	575.638	0	0,0	580.222	0	0,0	584.462	0	0,0	589.238	0	0,0
	MALARIA VIVAX * 100.000 HB	575.638	200	34,7	580.222	388	66,9	584.462	498	85,2	589.238	850	144,3
	MALARIA COMPLICADA * 100.000 HB	575.638	79	13,7	580.222	107	18,4	584.462	95	16,3	589.238	135	22,9
465	MALARIA TOTAL DEPARTAMENTO - IPA * 1.000 HB	575.638	6.776	11,8	580.222	11.101	19,1	584.462	14.382	24,6	589.238	13.418	22,8
	MALARIA ZONA PACIFICA - IPA * 1.000 HB	426.446	6.727	15,8	431.616	10.984	25,4	436.427	14.127	32,4	441.520	13.126	29,7
465	MORTALIDAD POR MALARIA * 100.000 HAB	575.638	0	0,0	580.222	0	0,0	584.462	0	0,0	589.238	0	0,0
	TUBERCULOSIS * 100.000 HB ⁽⁶⁾	1.608.726	161	10,0	1.615.767	175	10,8	1.621.984	157	9,7	1.630.592	162	9,9
	TUBERCULOSIS FARMACORESISTENTE * 100.000 HB	1.608.726	10	0,6	1.615.767	6	0,4	1.621.984	9	0,6	1.630.592	13	0,8
	TUBERCULOSIS EXTRAPULMONAR * 100.000 HB	1.608.726	34	2,1	1.615.767	51	3,2	1.621.984	31	1,9	1.630.592	36	2,2
	TUBERCULOSIS PULMONAR * 100.000 HB	1.608.726	138	8,6	1.615.767	130	8,0	1.621.984	135	8,3	1.630.592	139	8,5
	MENINGITIS TUBERCULOSA * 100.000 HB	1.608.726	1	0,1									
813	TUBERCULOSIS TOTAL * 100.000 HB	1.608.726	172	10,7	1.615.767	181	11,2	1.621.984	166	10,2	1.630.592	175	10,7
895	ZIKA * 100.000 HB	238.555	8	3,4	240.368	52	21,6	242.011	2	0,8	243.599	3	1,2
230	DIFTERIA * 100,000 HB	1.608.726	0	0,0	1.615.767	0	0,0	1.621.984	0	0,0	1.630.592	0	0,0
710	RUBÉOLA - 100,000 HB	1.608.726	0	0,0	1.615.767	0	0,0	1.621.984	0	0,0	1.630.592	0	0,0
730	SARAMPIÓN * 100.000 HB	1.608.726	0	0,0	1.615.767	0	0,0	1.621.984	0	0,0	1.630.592	0	0,0



EVENTOS DE NOTIFICACION OBLIGATORIA (ENOS) AÑOS 2015 - 2018
DEPARTAMENTO DE NARIÑO

Fuente: Subdirección de Salud Pública - SIVIGILA - Oficina de Epidemiología - IDSN

EVENTOS DE NOTIFICACION EPIDEMIOLOGICA

Código rápido INS	6.- Vida saludable y enfermedades transmisibles	2.015			2.016			2.017			2.018		
		POBLACION	No. Casos	Tasa	POBLACION	No. Casos	Tasa	POBLACION	No. Casos	Tasa	POBLACION	No. Casos	Tasa
298	ESAVI *100.000 HB	1.608.726	7	0,4	1.615.767	6	0,4	1.621.984	5	0,3	1.630.592	3	0,2
535	MENINGITIS POR HAEMOPHILUS E INFLUENZAE * 100.000 HB	1.608.726	0	0,0	1.615.767	2	0,1	1.621.984	1	0,1	1.630.592	3	0,2
535	MENINGITIS POR MENINGOCOCO * 100.000 HB	1.608.726	0	0,0	1.615.767	0	0,0	1.621.984	4	0,2	1.630.592	0	0,0
535	MENINGITIS POR NEUMOCOCO * 100.000 HB	1.608.726	3	0,2	1.615.767	3	0,2	1.621.984	4	0,2	1.630.592	4	0,2
	TOTAL MENINGITIS * 100.000 HB	1.608.726	3	0,2	1.615.767	5	0,3	1.621.984	9	0,6	1.630.592	7	0,4
610	PARALISIS FLACIDA AGUDA * 100.000 MENORES DE 15 AÑOS	395.159	8	2,0	391.259	5	1,3	388.106	6	1,5	385.771	8	2,1
620	PAROTIDITIS * 100.000 HB	1.608.726	108	6,7	1.615.767	98	6,1	1.621.984	147	9,1	1.630.592	174	10,7
760	TETANOS ACCIDENTAL * 100.000 HB	1.608.726	5	0,3	1.615.767	0	0,0	1.621.984	0	0,0	1.630.592	3	0,2
770	TETANOS NEONATAL * 1.000 NACIDOS VIVOS	18.030	1	0,1	17.804	0	0,0	18.208	0	0,0	17.846	0	0,0
800	TOSFERINA * 100.000 HB ⁽⁷⁾	1.608.726	27	1,7	1.615.767	22	1,4	1.621.984	14	0,9	1.630.592	11	0,7
831	VARICELA INDIVIDUAL * 100.000HB	1.608.726	2.728	169,6	1.615.767	3.848	238,2	1.621.984	2.027	125,0	1.630.592	2.010	123,3
830	VARICELA COLECTIVO * 100.000HB (Afectados en los brotes)	1.608.726	749	46,6	1.615.767	3.784	234,2	1.621.984	437	26,9	1.630.592	428	26,2
830	VARICELA NUMERO DE BROTES ⁽⁸⁾		195			664			89			93	
	TOTAL VARICELA * 100.000HB	1.608.726	3.477	216,1	1.615.767	7.632	472,3	1.621.984	2.464	151,9	1.630.592	2.438	149,5
720	SÍNDROME RUBÉOLA CONGÉNITA * 10,000 NV	18.030	0	0,0	17.804	0	0,0	18.208	0	0,0	17.846	0	0,0
345	ESI - IRAG * 100.000 HB ⁽⁹⁾	1.608.726	46	2,9	1.615.767	32	2,0	1.621.984	303	18,7	1.630.592	444	27,2
348	IRAG INUSITADA * 100.000 HB ⁽¹⁰⁾	1.608.726	6	0,4	1.615.767	11	0,7	1.621.984	6	0,4	1.630.592	44	2,7
995	IRA EN MENORES DE 5 AÑOS * 100 < 5 AÑOS ⁽¹¹⁾	126.297	75.076	59,4	126.502	69.160	54,7	126.835	73.389	57,9	127.384	61.268	48,1
995	IRA * 100 HB ⁽¹²⁾	1.608.726	241.940	15,0	1.615.767	217.039	13,4	1.621.984	241.080	14,9	1.630.592	206.223	12,6
Código rápido INS	7.- Gestion diferencial de poblaciones vulnerables	2.015			2.016			2.017			2.018		
		POBLACION	No. Casos	Tasa	POBLACION	No. Casos	Tasa	POBLACION	No. Casos	Tasa	POBLACION	No. Casos	Tasa
110	BAJO PESO AL NACER A TÉRMINO * 100 NV	18.030	576	3,2	17.804	602	3,4	18.208	583	3,2	17.846	614	3,4
115	CANCER EN MENORES DE 18 AÑOS * 100,000 MENORES DE 18 AÑOS (Incluye todas las formas de cancer en esta población) ⁽¹³⁾	485.022	44	9,1	479.517	53	11,1	474.631	36	7,6	470.726	49	10,4



EVENTOS DE NOTIFICACION OBLIGATORIA (ENOS) AÑOS 2015 - 2018 DEPARTAMENTO DE NARIÑO

Fuente: Subdirección de Salud Pública - SIVIGILA - Oficina de Epidemiología - IDSN

EVENTOS DE NOTIFICACION EPIDEMIOLOGICA

Código rápido INS	7.- Gestion diferencial de poblaciones vulnerables	2.015			2.016			2.017			2.018		
		POBLACION	No. Casos	Tasa	POBLACION	No. Casos	Tasa	POBLACION	No. Casos	Tasa	POBLACION	No. Casos	Tasa
215	DEFECTOS CONGENITOS * 10,000 NV(Corresponde a los eventos de Anomalias congénitas e Hipotiroidismo congénito, código 215)	18.030	232	128,7	17.804	218	122,4	18.208	231	126,9	17.846	259	145,1
600	MORTALIDAD POR IRA EN < 5 AÑOS * 100.000 < DE 5 AÑOS	126.297	25	19,8	126.502	12	9,5	126.835	7	5,5	127.384	12	9,4
590	MORTALIDAD POR EDA EN < 5 AÑOS * 100.000 < DE 5 AÑOS	126.297	3	2,4	126.502	5	4,0	126.835	4	3,2	127.384	2	1,6
591	VIGILANCIA INTEGRADA DE MUERTES EN < 5 AÑOS * 100.000 < 5 AÑOS	126.297	36	28,5	126.502	21	16,6	126.835	20	15,8	127.384	21	16,5

NOTA: °Evento no vigilado durante ese año.

°Población Nacidos Vivos: cifras oficiales 2012 a 2021 DANE - EEVV, año 2022 proyección / Fuente: Componente gestión del conocimiento, IDSN.

°Para los eventos Dengue, Zika y Chicungunya, la población a riesgo es la población urbana que reside a menos de 2.200 msnm.

°Para el evento Leishmaniasis, la población a riesgo es la población rural que reside a menos de 1.600 msnm.

°Para el evento Malaria, la población a riesgo es la población urbana y rural que reside a menos de 1.600 msnm.

°Para el evento Fiebre Amarilla, la población a riesgo es la población urbana < 2,200 msnm y rural que reside a menos de 1.600 msnm.

°Lesiones por pólvora a partir del año 2022 se excluye los casos reportados en la vigilancia intensificada, por lo tanto, no es comparable con anteriores años.

°Ca de mama y cuello uterino se reestructura para ser una de las fuentes de información del Sistema Nacional de Cáncer, por lo tanto SIVIGILA no es la fuente oficial de información.

°Intento de suicidio y violencia de genero se reestructura para ser una de las fuentes de información Forensis, por lo tanto SIVIGILA no es la fuente oficial de información.

(1) A partir del año 2009, la información ETA (brotes) incluye brotes Colectivos código INS 350 y ETA individual con el código INS 355.

A partir del año 2018 ETA (brotes) colectivos cambia a código INS 349.

(2) A partir del año 2018 el evento Intoxicaciones Agudas por Sustancias químicas Código 365, se quita de la ficha de notificación la variable intento de suicidio.

(3) A partir del año 2018, en la ficha de notificación del evento Intoxicaciones en la variable Tipo de Intoxicación se elimino el item intento de suicidio.

(4) A partir del año 2018 el evento de vigilancia integrada de rabia humana, se separo en: Agresiones por animales potencialmente transmisores de rabia código INS 300 y Rabia humana código INS 670

(5) A partir del año 2014 se incluyó la vigilancia de Hepatitis C y Co-infección/supra-infección Hepatitis B-Delta.

(6) A partir del año 2014, se unifico bajo un mismo código (TUBERCULOSIS - evento 815) los eventos: Meningitis tuberculosa, Tuberculosis extrapulmonar y Tuberculosis pulmonar.

(Apartir del año 2018, TUBERCULOSIS y TUBERCULOSIS FARMACORESISTENTE se maneja con el código INS 813.

(7) En el año 2011 se empezó a confirmar tosferina por PCR.

(8) Para el evento varicela - número de brotes, no aplica calcular tasa porque no hace referencia al numero de casos sino al número de brotes de varicela por tanto no hay denominador.

(9) ESI - IRAG, este evento no es comparativo con el año anterior por inclusión de unidad centinela y el objetivo de la vigilancia en esta estrategia es monitorear la circulación viral.

(10) Los casos de Irag Inusitada no es comparable con el año anterior por cambio en la definición de caso (inclusión criterio E)

(11) Para morbilidad por IRA en <= de 5 años los grupos etareos difieren entre los códigos 999 y 995, establecidos para la notificación colectiva de morbilidad por IRA.

El código 995 se implementó para el año 2012, el cual permite la desagregación por este grupo etareo.

(12) En la notificación de Morbilidad por IRA hay que tener en cuenta que en el 2011 se manejaba el aplicativo IRAG luego en 2012 se empezó a aplicar el código 995 lo que implicó un alto subregistro, en 2013 ese subregistro se controló.

(13) Para el año 2014 se unificaron los eventos de Leucemia Linfoide Aguda y Leucemia Mieloide Aguda de menores de 15 años y se incluyeron además todos los tipos de cáncer en población menor de 18 años.



EVENTOS DE NOTIFICACION OBLIGATORIA (ENOS) AÑOS 2019 - 2022 DEPARTAMENTO DE NARIÑO

Fuente: Subdirección de Salud Pública - SIVIGILA - Oficina de Epidemiología - IDSN

EVENTOS DE NOTIFICACION EPIDEMIOLOGICA													
Código rápido INS	1.- Salud ambiental	2.019			2.020			2.021			2.022		
		POBLACION	No. Casos	Tasa	POBLACION	No. Casos	Tasa	POBLACION	No. Casos	Tasa	POBLACION	No. Casos	Tasa
100	ACCIDENTE OFÍDICO *100,000 HB	1.628.981	97	6,0	1.665.454	119	7,1	1.678.786	131	7,8	1.689.002	111	6,6
235	CARBUNCO (ANTRAX) *100,000 HB	1.628.981	0	0,0	1.665.454	0	0,0	1.678.786	0	0,0	1.689.002	0	0,0
200	CÓLERA *100,000 HB	1.628.981	0	0,0	1.665.454	0	0,0	1.678.786	0	0,0	1.689.002	0	0,0
607	ÉBOLA *100,000 HB	1.628.981	0	0,0	1.665.454	0	0,0	1.678.786	0	0,0	1.689.002	0	0,0
998	ENFERMEDAD DIARREICA AGUDA (EDA) * 100 < 5 Años	126.492	27.606	21,8	127.632	8.883	7,0	126.188	12.350	9,8	123.636	13.120	10,6
998	ENFERMEDAD DIARREICA AGUDA (EDA) * 100 HB	1.628.981	113.297	7,0	1.665.454	48.583	2,9	1.678.786	48.917	2,9	1.689.002	49.539	2,9
605	ENFERMEDAD DIARREICA AGUDA (EDA) ROTAVIRUS * 100 < 5 AÑOS	126.492	0	0,0	127.632	0	0,0	126.188	0	0,0	123.636	0	0,0
250	ENCEFALITIS DEL NILO OCCIDENTAL EN HUMANOS *100,000 HB	1.628.981	0	0,0	1.665.454	0	0,0	1.678.786	0	0,0	1.689.002	0	0,0
270	ENCEFALITIS EQUINA DEL OESTE EN HUMANOS *100,000 HB	1.628.981	0	0,0	1.665.454	0	0,0	1.678.786	0	0,0	1.689.002	0	0,0
275	ENCEFALITIS EQUINA DEL ESTE EN HUMANOS *100,000 HB	1.628.981	0	0,0	1.665.454	0	0,0	1.678.786	0	0,0	1.689.002	0	0,0
290	ENCEFALITIS EQUINA VENEZOLANA EN HUMANOS *100,000 HB	1.628.981	0	0,0	1.665.454	0	0,0	1.678.786	0	0,0	1.689.002	0	0,0
295	ENFERMEDADES DE ORIGEN PRIONICO * 100.000 HB	1.628.981	0	0,0	1.665.454	0	0,0	1.678.786	0	0,0	1.689.002	0	0,0
349	BROTOS POR ENFERMEDADES TRANSMITIDAS POR ALIMENTOS Y VEHICULIZADAS POR AGUA (HEPATITIS A, FIEBRE TIFOIDEA/PARATIFOIDEA, COLERA) * 100,000 HB (1)	1.628.981	61	3,7	1.665.454	21	1,3	1.678.786	19	1,1	1.689.002	37	2,2
355	ENFERMEDAD TRANSMITIDA POR ALIMENTOS - ETA (INDIVIDUAL) * 100.000 HB	1.628.981	521	32,0	1.665.454	96	5,8	1.678.786	162	9,6	1.689.002	341	20,2
320	FIEBRE TIFOIDEA Y PARATIFOIDEA *100,000 HB	1.628.981	8	0,5	1.665.454	0	0,0	1.678.786	3	0,2	1.689.002	3	0,2
330	HEPATITIS A *100,000 HB	1.628.981	23	1,4	1.665.454	4	0,2	1.678.786	3	0,2	1.689.002	16	0,9
	INTOXICACION POR FARMACOS * 100.000HB	1.628.981	155	9,5	1.665.454	129	7,7	1.678.786	111	6,6	1.689.002	162	9,6
	INTOXICACION POR PLAGUICIDAS * 100.000 HB	1.628.981	236	14,5	1.665.454	189	11,3	1.678.786	149	8,9	1.689.002	172	10,2
	INTOXICACION POR METANOL*100.000HB	1.628.981	3	0,2	1.665.454	3	0,2	1.678.786	3	0,2	1.689.002	0	0,0
	INTOXICACION POR METALES * 100,000 Hb	1.628.981	1	0,1	1.665.454	1	0,1	1.678.786	2	0,1	1.689.002	1	0,1
	INTOXICACION POR SOLVENTES * 100.000HB	1.628.981	28	1,7	1.665.454	16	1,0	1.678.786	23	1,4	1.689.002	17	1,0
	INTOXICACION POR OTRAS SUSTANCIAS QUIMICAS* 100.000 HB (2)	1.628.981	249	15,3	1.665.454	170	10,2	1.678.786	148	8,8	1.689.002	205	12,1
	INTOXICACION POR GASES * 100.000 HB	1.628.981	10	0,6	1.665.454	2	0,1	1.678.786	21	1,3	1.689.002	19	1,1
	INTOXICACION POR SUSTANCIAS PSICOACTIVAS * 100.000 HB	1.628.981	276	16,9	1.665.454	180	10,8	1.678.786	238	14,2	1.689.002	267	15,8
365	TOTAL INTOXICACIONES * 100.000 HB (3)	1.628.981	958	58,8	1.665.454	690	41,4	1.678.786	695	41,4	1.689.002	843	49,9
455	LEPTOSPIROSIS *100,000 HB	1.628.981	25	1,5	1.665.454	9	0,5	1.678.786	37	2,2	1.689.002	76	4,5

EVENTOS DE NOTIFICACION OBLIGATORIA (ENOS) AÑOS 2019 - 2022
DEPARTAMENTO DE NARIÑO

Fuente: Subdirección de Salud Pública - SIVIGILA - Oficina de Epidemiología - IDSN

EVENTOS DE NOTIFICACION EPIDEMIOLOGICA													
Código rápido INS	1.- Salud ambiental	2.019			2.020			2.021			2.022		
		POBLACION	No. Casos	Tasa	POBLACION	No. Casos	Tasa	POBLACION	No. Casos	Tasa	POBLACION	No. Casos	Tasa
630	PESTE (BUBÓNICA/NEUMÓNICA) * 100,000 HB	1.628.981	0	0,0	1.665.454	0	0,0	1.678.786	0	0,0	1.689.002	0	0,0
300	AGRESIONES POR ANIMALES POTENCIALMENTE TRANSMISORES DE RABIA * 100,000 HB	1.628.981	6.057	371,8	1.665.454	4.672	280,5	1.678.786	5.470	325,8	1.689.002	6.475	383,4
650	RABIA ANIMAL EN PERROS Y GATOS *100,000 HB	1.628.981	0	0,0	1.665.454	0	0,0	1.678.786	0	0,0	1.689.002	0	0,0
305	TRACOMA *100,000 HB	1.628.981	0	0,0	1.665.454	0	0,0	1.678.786	0	0,0	1.689.002	0	0,0
652	VIGILANCIA DE LA RABIA POR LABORATORIO *100,000 HB	1.628.981	0	0,0	1.665.454	0	0,0	1.678.786	0	0,0	1.689.002	0	0,0
670	RABIA HUMANA * 100.000 HB (4)	1.628.981	0	0,0	1.665.454	0	0,0	1.678.786	0	0,0	1.689.002	0	0,0
Código rápido INS	2.- Vida saludable y condiciones no transmisibles	2.019			2.020			2.021			2.022		
		POBLACION	No. Casos	Tasa	POBLACION	No. Casos	Tasa	POBLACION	No. Casos	Tasa	POBLACION	No. Casos	Tasa
155	CANCER DE MAMA * 100,000 HOMBRES Y MUJERES DE 18 Y MAS AÑOS	1.164.726	179	15,4	1.200.016	159	13,2	1.216.926	217	17,8	1.231.418	218	17,7
155	CANCER DE CUELLO UTERINO * 100,000 MUJERES DE 18 Y MAS AÑOS	605.175	192	31,7	623.742	124	19,9	632.991	194	30,6	641.104	271	42,3
342	ENFERMEDADES HUÉRFANAS-RARAS * 100.000 HB	1.628.981	149	9,1	1.665.454	160	9,6	1.678.786	252	15,0	1.689.002	284	16,8
452	LESIONES POR POLVORA PIROTECNICA * 100.000 HB	1.628.981	125	7,7	1.665.454	87	5,2	1.678.786	84	5,0	1.689.002	24	1,4
Código rápido INS	3.- Convivencia social y salud mental	2.019			2.020			2.021			2.022		
		POBLACION	No. Casos	Tasa	POBLACION	No. Casos	Tasa	POBLACION	No. Casos	Tasa	POBLACION	No. Casos	Tasa
356	INTENTO DE SUICIDIO * 100.000 HAB	1.628.981	1.392	85,5	1.665.454	1.054	63,3	1.678.786	1.275	75,9	1.689.002	1.560	92,4
453	LESIONES DE CAUSA EXTERNA * 100.000 HAB				1.665.454	26	1,6	1.678.786	10	0,6	1.689.002	16	0,9
453	ACCIDENTE DE CONSUMO * 100,000 HB				1.665.454	16	1,0	1.678.786	5	0,3	1.689.002	8	0,5
453	ACCIDENTE DE CONSUMO POR SEAN * 100,000 HB				1.665.454	1	0,1	1.678.786	0	0,0	1.689.002	0	0,0
453	ACCIDENTES POR PROCEDIMIENTOS ESTETICOS * 100,000 HB				1.665.454	9	0,5	1.678.786	5	0,3	1.689.002	8	0,5
875	VIGILANCIA EN SALUD PÚBLICA DE LAS VIOLENCIAS DE GÉNERO * 100.000 HAB	1.628.981	3.847	236,2	1.665.454	2.774	166,6	1.678.786	3.435	204,6	1.689.002	3.773	223,4
875	VIOLENCIA FISICA * 100,000 HB				1.665.454	1.363	81,8	1.678.786	1.725	102,8	1.689.002	1.936	114,6
875	VIOLENCIA PSICOLOGICA * 100,000 HB				1.665.454	177	10,6	1.678.786	251	15,0	1.689.002	643	38,1
875	NEGLIGENCIA Y ABANDONO * 100,000 HB				1.665.454	524	31,5	1.678.786	624	37,2	1.689.002	662	39,2
875	VIOLENCIA SEXUAL * 100,000 HB				1.665.454	710	42,6	1.678.786	835	49,7	1.689.002	532	31,5



EVENTOS DE NOTIFICACION OBLIGATORIA (ENOS) AÑOS 2019 - 2022
DEPARTAMENTO DE NARIÑO

Fuente: Subdirección de Salud Pública - SIVIGILA - Oficina de Epidemiología - IDSN

EVENTOS DE NOTIFICACION EPIDEMIOLOGICA													
Código rápido INS	4.- Seguridad alimentaria y nutricional	2.019			2.020			2.021			2.022		
		POBLACION	No. Casos	Tasa	POBLACION	No. Casos	Tasa	POBLACION	No. Casos	Tasa	POBLACION	No. Casos	Tasa
112	MORTALIDAD POR DESNUTRICION EN < DE 5 AÑOS * 100.000 < 5 AÑOS	126.492	12	9,5	127.632	5	3,9	126.188	5	4,0	123.636	2	1,6
113	DESNUTRICION AGUDA, MODERADA Y SEVERA EN MENORES DE 5 AÑOS * 100 MENORES DE 5 AÑOS	126.492	657	0,5	127.632	459	0,4	126.188	539	0,4	123.636	582	0,5
Código rápido INS	5.- Sexualidad derechos sexuales y reproductivos	2.019			2.020			2.021			2.022		
		POBLACION	No. Casos	Tasa	POBLACION	No. Casos	Tasa	POBLACION	No. Casos	Tasa	POBLACION	No. Casos	Tasa
549	MORBILIDAD MATERNA EXTREMA * 1.000 NACIDOS VIVOS	16.431	804	48,9	16.360	731	44,7	16.120	906	56,2	16.042	1.065	66,4
551	MORTALIDAD MATERNA * 100.000 NACIDOS VIVOS	16.431	11	66,9	16.360	17	103,9	16.120	13	80,6	16.042	15	93,5
560	MORTALIDAD PERINATAL Y NEONATAL TARDIA * 1.000 NACIDOS VIVOS	16.431	267	16,2	16.360	278	17,0	16.120	244	15,1	16.042	206	12,8
340	HEPATITIS B, C y Co-infección/supra-infección Hepatitis B-Delta * 100.000 hb ⁽⁵⁾	1.628.981	83	5,1	1.665.454	63	3,8	1.678.786	107	6,4	1.689.002	109	6,5
740	SIFILIS CONGENITA * 1.000 NACIDOS VIVOS + MORTINATOS	16.627	33	2,0	16.558	39	2,4	16.302	17	1,0	16.232	21	1,3
750	SIFILIS GESTACIONAL * 1.000 NACIDOS VIVOS + MORTINATOS	16.627	206	12,4	16.558	269	16,2	16.302	226	13,9	16.232	260	16,0
850	VIH - SIDA * 100.000 HB	1.628.981	325	20,0	1.665.454	235	14,1	1.678.786	372	22,2	1.689.002	438	25,9
Código rápido INS	6.- Vida saludable y enfermedades transmisibles	2.019			2.020			2.021			2.022		
		POBLACION	No. Casos	Tasa	POBLACION	No. Casos	Tasa	POBLACION	No. Casos	Tasa	POBLACION	No. Casos	Tasa
790	TIFUS ENDÉMICO TRASMITIDO POR PULGAS *100,000 HB	1.628.981	0	0,0	1.665.454	0	0,0	1.678.786	0	0,0	1.689.002	0	0,0
780	TIFUS EPIDÉMICO TRASMITIDO POR PIOJOS *100,000 HB	1.628.981	0	0,0	1.665.454	0	0,0	1.678.786	0	0,0	1.689.002	0	0,0
	CHAGAS CRÓNICO * 100.000 HB	1.628.981	0	0,0	1.665.454	0	0,0	1.678.786	0	0,0	1.689.002	0	0,0
	CHAGAS AGUDO * 100.000 HB	1.628.981	0	0,0	1.665.454	0	0,0	1.678.786	0	0,0	1.689.002	0	0,0
205	CHAGAS TOTAL * 100.000 HB	1.628.981	0	0,0	1.665.454	0	0,0	1.678.786	0	0,0	1.689.002	0	0,0
217	CHIKUNGUNYA * 100.000 HB	243.983	0	0,0	249.508	1	0,4	251.310	0	0,0	253.118	3	1,2
210	DENGUE * 100.000 HB	243.983	560	229,5	249.508	483	193,6	251.310	660	262,6	253.118	626	247,3
220	DENGUE GRAVE * 100.000 HB	243.983	3	1,2	249.508	9	3,6	251.310	5	2,0	253.118	5	2,0
0	DENGUE TOTAL * 100.000 HB	243.983	563	230,8	249.508	492	197,2	251.310	665	264,6	253.118	631	249,3



EVENTOS DE NOTIFICACION OBLIGATORIA (ENOS) AÑOS 2019 - 2022
DEPARTAMENTO DE NARIÑO

Fuente: Subdirección de Salud Pública - SIVIGILA - Oficina de Epidemiología - IDSN

EVENTOS DE NOTIFICACION EPIDEMIOLOGICA													
Código rápido INS	6.- Vida saludable y enfermedades transmisibles	2.019			2.020			2.021			2.022		
		POBLACION	No. Casos	Tasa	POBLACION	No. Casos	Tasa	POBLACION	No. Casos	Tasa	POBLACION	No. Casos	Tasa
580	MORTALIDAD POR DENGUE * 100.000 HAB.	243.983	1	0,4	249.508	1	0,4	251.310	0	0,0	253.118	1	0,4
310	FIEBRE AMARILLA * 100.000 HB	818.418	0	0,0	835.974	0	0,0	842.472	0	0,0	847.355	0	0,0
420	LEISHMANIASIS CUTANEA * 100.000 HB	410.464	561	136,7	418.398	303	72,4	421.895	301	71,3	424.013	264	62,3
430	LEISHMANIASIS MUCOSA * 100.000 HB	410.464	4	1,0	418.398	3	0,7	421.895	4	0,9	424.013	0	0,0
440	LEISHMANIASIS VISCERAL * 100.000 HB	410.464	0	0,0	418.398	0	0,0	421.895	0	0,0	424.013	0	0,0
0	LESHMANIASIS TOTAL * 100.000 HB	410.464	565	137,6	418.398	306	73,1	421.895	305	72,3	424.013	264	62,3
450	ENFERMEDAD DE HANSEN (LEPRA) TASA * 100.000 HB	1.628.981	5	0,3	1.665.454	2	0,1	1.678.786	8	0,5	1.689.002	3	0,2
	MALARIA ASOCIADA A FORMAS MIXTAS * 100.000 HB	590.985	45	7,6	602.303	39	6,5	607.206	62	10,2	610.619	70	11,5
	MALARIA FALCIPARUM IPA * 1.000 HB	590.985	15.316	25,9	602.303	15.934	26,5	607.206	13.984	23,0	610.619	7.482	12,3
	MALARIA MALARIAE * 100.000 HB	590.985	0	0,0	602.303	0	0,0	607.206	0	0,0	610.619	0	0,0
	MALARIA VIVAX * 100.000 HAB	590.985	953	161,3	602.303	1.395	231,6	607.206	2.349	386,9	610.619	2.784	455,9
	MALARIA COMPLICADA * 100.000 HB	590.985	165	27,9	602.303	244	40,5	607.206	248	40,8	610.619	145	23,7
465	MALARIA TOTAL DEPARTAMENTO - IPA * 1.000 HB	590.985	16.314	27,6	602.303	17.368	28,8	607.206	16.395	27,0	610.619	10.336	16,9
	MALARIA ZONA PACIFICA - IPA * 1.000 HB	444.914	15.834	35,6	452.241	17.042	37,7	456.362	15.699	34,4	458.864	9.830	21,4
465	MORTALIDAD POR MALARIA * 100.000 HAB	590.985	0	0,0	602.303	4	0,7	607.206	0	0,0	610.619	3	0,5
	TUBERCULOSIS * 100.000 HB ⁽⁶⁾	1.628.981	174	10,7	1.665.454	100	6,0	1.678.786	143	8,5	1.689.002	173	10,2
	TUBERCULOSIS FARMACORESISTENTE * 100.000 HB	1.628.981	4	0,2	1.665.454	8	0,5	1.678.786	7	0,4	1.689.002	4	0,2
	TUBERCULOSIS EXTRAPULMONAR * 100.000 HB	1.628.981	55	3,4	1.665.454	21	1,3	1.678.786	39	2,3	1.689.002	28	1,7
	TUBERCULOSIS PULMONAR * 100.000 HB	1.628.981	123	7,6	1.665.454	87	5,2	1.678.786	111	6,6	1.689.002	149	8,8
	MENINGITIS TUBERCULOSA * 100.000 HB												
813	TUBERCULOSIS TOTAL * 100.000 HB	1.628.981	178	10,9	1.665.454	108	6,5	1.678.786	152	9,1	1.689.002	177	10,5
895	ZIKA * 100.000 HB	243.983	0	0,0	249.508	1	0,4	251.310	0	0,0	253.118	1	0,4
230	DIFTERIA * 100,000 HB	1.628.981	0	0,0	1.665.454	0	0,0	1.678.786	0	0,0	1.689.002	0	0,0
710	RUBÉOLA - 100,000 HB	1.628.981	0	0,0	1.665.454	0	0,0	1.678.786	0	0,0	1.689.002	0	0,0
730	SARAMPIÓN * 100.000 HB	1.628.981	0	0,0	1.665.454	0	0,0	1.678.786	0	0,0	1.689.002	0	0,0



EVENTOS DE NOTIFICACION OBLIGATORIA (ENOS) AÑOS 2019 - 2022
DEPARTAMENTO DE NARIÑO

Fuente: Subdirección de Salud Pública - SIVIGILA - Oficina de Epidemiología - IDSN

EVENTOS DE NOTIFICACION EPIDEMIOLOGICA													
Código rápido INS	6.- Vida saludable y enfermedades transmisibles	2.019			2.020			2.021			2.022		
		POBLACION	No. Casos	Tasa	POBLACION	No. Casos	Tasa	POBLACION	No. Casos	Tasa	POBLACION	No. Casos	Tasa
298	ESAVI *100.000 HB	1.628.981	9	0,6	1.665.454	10	0,6	1.678.786	12	0,7	1.689.002	8	0,5
535	MENINGITIS POR HAEMOPHILUS E INFLUENZAE * 100.000 HB	1.628.981	0	0,0	1.665.454	0	0,0	1.678.786	2	0,1	1.689.002	3	0,2
535	MENINGITIS POR MENINGOCOCO * 100.000 HB	1.628.981	0	0,0	1.665.454	1	0,1	1.678.786	0	0,0	1.689.002	1	0,1
535	MENINGITIS POR NEUMOCOCO * 100.000 HB	1.628.981	8	0,5	1.665.454	3	0,2	1.678.786	1	0,1	1.689.002	6	0,4
	TOTAL MENINGITIS * 100.000 HB	1.628.981	8	0,5	1.665.454	4	0,2	1.678.786	3	0,2	1.689.002	10	0,6
610	PARALISIS FLACIDA AGUDA * 100.000 MENORES DE 15 AÑOS	381.542	7	1,8	383.472	5	1,3	381.366	5	1,3	378.500	6	1,6
620	PAROTIDITIS * 100.000 HB	1.628.981	554	34,0	1.665.454	296	17,8	1.678.786	114	6,8	1.689.002	159	9,4
760	TETANOS ACCIDENTAL * 100.000 HB	1.628.981	3	0,2	1.665.454	0	0,0	1.678.786	0	0,0	1.689.002	3	0,2
770	TETANOS NEONATAL * 1.000 NACIDOS VIVOS	16.431	0	0,0	16.360	0	0,0	16.120	0	0,0	16.042	0	0,0
800	TOSFERINA * 100.000 HB ⁽⁷⁾	1.628.981	7	0,4	1.665.454	1	0,1	1.678.786	0	0,0	1.689.002	1	0,1
831	VARICELA INDIVIDUAL * 100.000HB	1.628.981	1.945	119,4	1.665.454	482	28,9	1.678.786	457	27,2	1.689.002	810	48,0
830	VARICELA COLECTIVO * 100.000HB (Afectados en los brotes)	1.628.981	674	41,4	1.665.454	81	4,9	1.678.786	93	5,5	1.689.002	234	13,9
830	VARICELA NUMERO DE BROTES ⁽⁸⁾		100			25			25			72	
	TOTAL VARICELA * 100.000HB	1.628.981	2.619	160,8	1.665.454	563	33,8	1.678.786	550	32,8	1.689.002	1.044	61,8
720	SÍNDROME RUBÉOLA CONGÉNITA * 10,000 NV	16.431	0	0,0	16.360	0	0,0	16.120	0	0,0	16.042	0	0,0
345	ESI - IRAG * 100.000 HB ⁽⁹⁾	1.628.981	981	60,2	1.665.454	2.101	126,2	1.678.786	481	28,7	1.689.002	1.073	63,5
348	IRAG INUSITADA * 100.000 HB ⁽¹⁰⁾	1.628.981	18	1,1	1.665.454	371	22,3	1.678.786	9	0,5	1.689.002	1.794	106,2
995	IRA EN MENORES DE 5 AÑOS * 100 < 5 AÑOS ⁽¹¹⁾	126.492	59.988	47,4	127.632	19.543	15,3	126.188	24.588	19,5	123.636	52.776	42,7
995	IRA * 100 HB ⁽¹²⁾	1.628.981	196.942	12,1	1.665.454	101.694	6,1	1.678.786	108.806	6,5	1.689.002	181.846	10,8
Código rápido INS	7.- Gestion diferencial de poblaciones vulnerables	2.019			2.020			2.021			2.022		
		POBLACION	No. Casos	Tasa	POBLACION	No. Casos	Tasa	POBLACION	No. Casos	Tasa	POBLACION	No. Casos	Tasa
110	BAJO PESO AL NACER A TÉRMINO * 100 NV	16.431	589	3,6	16.360	585	3,6	16.120	578	3,6	16.042	550	3,4
115	CANCER EN MENORES DE 18 AÑOS * 100.000 MENORES DE 18 AÑOS (Incluye todas las formas de cancer en esta población) ⁽¹³⁾	464.255	54	11,6	465.438	57	12,2	461.860	61	13,2	457.584	68	14,9



EVENTOS DE NOTIFICACION OBLIGATORIA (ENOS) AÑOS 2019 - 2022 DEPARTAMENTO DE NARIÑO

Fuente: Subdirección de Salud Pública - SIVIGILA - Oficina de Epidemiología - IDSN

EVENTOS DE NOTIFICACION EPIDEMIOLOGICA													
Código rápido INS	7.- Gestion diferencial de poblaciones vulnerables	2.019			2.020			2.021			2.022		
		POBLACION	No. Casos	Tasa	POBLACION	No. Casos	Tasa	POBLACION	No. Casos	Tasa	POBLACION	No. Casos	Tasa
215	DEFECTOS CONGENITOS * 10,000 NV(Corresponde a los eventos de Anomalias congenitas e Hipotiroidismo congenito, codigo 215)	16.431	242	147,3	16.360	244	149,1	16.120	244	151,4	16.042	301	187,6
600	MORTALIDAD POR IRA EN < 5 AÑOS * 100.000 < DE 5 AÑOS	126.492	10	7,9	127.632	11	8,6	126.188	6	4,8	123.636	6	4,9
590	MORTALIDAD POR EDA EN < 5 AÑOS * 100.000 < DE 5 AÑOS	126.492	5	4,0	127.632	2	1,6	126.188	1	0,8	123.636	2	1,6
591	VIGILANCIA INTEGRADA DE MUERTES EN < 5 AÑOS * 100.000 < 5 AÑOS	126.492	27	21,3	127.632	18	14,1	126.188	12	9,5	123.636	10	8,1

NOTA: °Evento no vigilado durante ese año.

°Población Nacidos Vivos: cifras oficiales 2012 a 2021 DANE - EEVV, año 2022 proyección / Fuente: Componente gestión del conocimiento, IDSN.

°Para los eventos Dengue, Zika y Chicungunya, la población a riesgo es la población urbana que reside a menos de 2.200 msnm.

°Para el evento Leishmaniasis, la población a riesgo es la población rural que reside a menos de 1.600 msnm.

°Para el evento Malaria, la población a riesgo es la población urbana y rural que reside a menos de 1.600 msnm.

°Para el evento Fiebre Amarilla, la población a riesgo es la población urbana < 2,200 msnm y rural que reside a menos de 1.600 msnm.

°Lesiones por pólvora a partir del año 2022 se excluye los casos reportados en la vigilancia intensificada, por lo tanto, no es comparable con anteriores años.

°Ca de mama y cuello uterino se reestructura para ser una de las fuentes de información del Sistema Nacional de Cáncer, por lo tanto SIVIGILA no es la fuente oficial de información.

°Intento de suicidio y violencia de genero se reestructura para ser una de las fuentes de información Forensis, por lo tanto SIVIGILA no es la fuente oficial de información.

(1) A partir del año 2009, la información ETA (brotes) incluye brotes Colectivos código INS 350 y ETA individual con el código INS 355.

A partir del año 2018 ETA (brotes) colectivos cambia a código INS 349.

(2) A partir del año 2018 el evento Intoxicaciones Agudas por Sustancias químicas Código 365, se quita de la ficha de notificación la variable intento de suicidio.

(3) A partir del año 2018, en la ficha de notificación del evento Intoxicaciones en la variable Tipo de Intoxicación se elimino el ítem intento de suicidio.

(4) A partir del año 2018 el evento de vigilancia integrada de rabia humana, se separo en: Agresiones por animales potencialmente transmisores de rabia codigo INS 300 y Rabia humana codigo INS 670

(5) A partir del año 2014 se incluyó la vigilancia de Hepatitis C y Co-infección/supra-infección Hepatitis B-Delta.

(6) A partir del año 2014, se unifico bajo un mismo código (TUBERCULOSIS - evento 815) los eventos: Meningitis tuberculosa, Tuberculosis extrapulmonar y Tuberculosis pulmonar.

(Apartir del año 2018, TUBERCULOSIS y TUBERCULOSIS FARMACORESISTENTE se maneja con el código INS 813.

(7) En el año 2011 se empezó a confirmar tosferina por PCR.

(8) Para el evento varicela - número de brotes, no aplica calcular tasa porque no hace referencia al numero de casos sino al número de brotes de varicela por tanto no hay denominador.

(9) ESI - IRAG, este evento no es comparativo con el año anterior por inclusión de unidad centinela y el objetivo de la vigilancia en esta estrategia es monitorear la circulación viral.

(10) Los casos de Irag Inusitada no es comparable con el año anterior por cambio en la definición de caso (inclusión criterio E)

(11) Para morbilidad por IRA en <s de 5 años los grupos etareos difieren entre los códigos 999 y 995, establecidos para la notificación colectiva de morbilidad por IRA.

El código 995 se implementó para el año 2012, el cual permite la desagregación por este grupo etareo.

(12) En la notificación de Morbilidad por IRA hay que tener en cuenta que en el 2011 se manejaba el aplicativo IRAG luego en 2012 se empezó a aplicar el código 995 lo que implicó un alto subregistro, en 2013 ese subregistro se controló.

(13) Para el año 2014 se unificaron los eventos de Leucemia Linfoide Aguda y Leucemia Mieloide Aguda de menores de 15 años y se incluyeron además todos los tipos de cáncer en población menor de 18 años.



EBOLA
DEPARTAMENTO DE NARIÑO - AÑO 2012 A 2022
 Fuente: Subdirección de Salud Pública - SIVIGILA - Oficina de Epidemiología - IDSN

Código DANE	#	Región	Municipios	EBOLA																				
				CASOS									TASA X 100.000 Hb											
				2012	2013	2014	2015	2016	2017	2018	2019	2020	2021	2022	2012	2013	2014	2015	2016	2017	2018	2019	2020	2021
52001	1	CEN	Pasto				0	0	0	0	0	0	0	0	0	0	0,0	0,0	0,0	0,0	0,0	0,0	0,0	0,0
52019	2	RIO	Albán				0	0	0	0	0	0	0	0	0	0	0,0	0,0	0,0	0,0	0,0	0,0	0,0	0,0
52022	3	EXP	Aldana				0	0	0	0	0	0	0	0	0	0	0,0	0,0	0,0	0,0	0,0	0,0	0,0	0,0
52036	4	OCC	Ancuyá				0	0	0	0	0	0	0	0	0	0	0,0	0,0	0,0	0,0	0,0	0,0	0,0	0,0
52051	5	JUA	Arboleda				0	0	0	0	0	0	0	0	0	0	0,0	0,0	0,0	0,0	0,0	0,0	0,0	0,0
52079	6	TEL	Barbacoas				0	0	0	0	0	0	0	0	0	0	0,0	0,0	0,0	0,0	0,0	0,0	0,0	0,0
52083	7	RIO	Belén				0	0	0	0	0	0	0	0	0	0	0,0	0,0	0,0	0,0	0,0	0,0	0,0	0,0
52110	8	JUA	Buesaco				0	0	0	0	0	0	0	0	0	0	0,0	0,0	0,0	0,0	0,0	0,0	0,0	0,0
52694	9	JUA	Cartago				0	0	0	0	0	0	0	0	0	0	0,0	0,0	0,0	0,0	0,0	0,0	0,0	0,0
52240	10	CEN	Chachagüí				0	0	0	0	0	0	0	0	0	0	0,0	0,0	0,0	0,0	0,0	0,0	0,0	0,0
52203	11	RIO	Calón Genova				0	0	0	0	0	0	0	0	0	0	0,0	0,0	0,0	0,0	0,0	0,0	0,0	0,0
52207	12	OCC	Consaca				0	0	0	0	0	0	0	0	0	0	0,0	0,0	0,0	0,0	0,0	0,0	0,0	0,0
52210	13	EXP	Contadero				0	0	0	0	0	0	0	0	0	0	0,0	0,0	0,0	0,0	0,0	0,0	0,0	0,0
52215	14	EXP	Córdoba				0	0	0	0	0	0	0	0	0	0	0,0	0,0	0,0	0,0	0,0	0,0	0,0	0,0
52224	15	EXP	Cuaspud				0	0	0	0	0	0	0	0	0	0	0,0	0,0	0,0	0,0	0,0	0,0	0,0	0,0
52227	16	EXP	Cumbal				0	0	0	0	0	0	0	0	0	0	0,0	0,0	0,0	0,0	0,0	0,0	0,0	0,0
52233	17	COR	Cumbitara				0	0	0	0	0	0	0	0	0	0	0,0	0,0	0,0	0,0	0,0	0,0	0,0	0,0
52250	18	SAN	El Charco				0	0	0	0	0	0	0	0	0	0	0,0	0,0	0,0	0,0	0,0	0,0	0,0	0,0
52254	19	GUA	El Peñal				0	0	0	0	0	0	0	0	0	0	0,0	0,0	0,0	0,0	0,0	0,0	0,0	0,0
52256	20	COR	El Rosario				0	0	0	0	0	0	0	0	0	0	0,0	0,0	0,0	0,0	0,0	0,0	0,0	0,0
52258	21	RIO	El Tablón de Gómez				0	0	0	0	0	0	0	0	0	0	0,0	0,0	0,0	0,0	0,0	0,0	0,0	0,0
52260	22	GUA	El Tambo				0	0	0	0	0	0	0	0	0	0	0,0	0,0	0,0	0,0	0,0	0,0	0,0	0,0
52520	23	PAS	Francisco Pizarro				0	0	0	0	0	0	0	0	0	0	0,0	0,0	0,0	0,0	0,0	0,0	0,0	0,0
52287	24	EXP	Funes				0	0	0	0	0	0	0	0	0	0	0,0	0,0	0,0	0,0	0,0	0,0	0,0	0,0
52317	25	EXP	Guachucal				0	0	0	0	0	0	0	0	0	0	0,0	0,0	0,0	0,0	0,0	0,0	0,0	0,0
52320	26	SAB	Guaitarilla				0	0	0	0	0	0	0	0	0	0	0,0	0,0	0,0	0,0	0,0	0,0	0,0	0,0
52323	27	EXP	Gualmatán				0	0	0	0	0	0	0	0	0	0	0,0	0,0	0,0	0,0	0,0	0,0	0,0	0,0
52352	28	EXP	Iles				0	0	0	0	0	0	0	0	0	0	0,0	0,0	0,0	0,0	0,0	0,0	0,0	0,0
52354	29	SAB	Imués				0	0	0	0	0	0	0	0	0	0	0,0	0,0	0,0	0,0	0,0	0,0	0,0	0,0
52356	30	EXP	Ipiiales				0	0	0	0	0	0	0	0	0	0	0,0	0,0	0,0	0,0	0,0	0,0	0,0	0,0
52378	31	RIO	La Cruz				0	0	0	0	0	0	0	0	0	0	0,0	0,0	0,0	0,0	0,0	0,0	0,0	0,0
52381	32	CEN	La Florida				0	0	0	0	0	0	0	0	0	0	0,0	0,0	0,0	0,0	0,0	0,0	0,0	0,0
52385	33	GUA	La Llanada				0	0	0	0	0	0	0	0	0	0	0,0	0,0	0,0	0,0	0,0	0,0	0,0	0,0
52390	34	SAN	La Tola				0	0	0	0	0	0	0	0	0	0	0,0	0,0	0,0	0,0	0,0	0,0	0,0	0,0
52399	35	JUA	La Unión				0	0	0	0	0	0	0	0	0	0	0,0	0,0	0,0	0,0	0,0	0,0	0,0	0,0
52405	36	COR	Leiva				0	0	0	0	0	0	0	0	0	0	0,0	0,0	0,0	0,0	0,0	0,0	0,0	0,0
52411	37	OCC	Linares				0	0	0	0	0	0	0	0	0	0	0,0	0,0	0,0	0,0	0,0	0,0	0,0	0,0
52418	38	GUA	Los Andes				0	0	0	0	0	0	0	0	0	0	0,0	0,0	0,0	0,0	0,0	0,0	0,0	0,0
52427	39	TEL	Magüi Payan				0	0	0	0	0	0	0	0	0	0	0,0	0,0	0,0	0,0	0,0	0,0	0,0	0,0
52435	40	PIE	Mallama				0	0	0	0	0	0	0	0	0	0	0,0	0,0	0,0	0,0	0,0	0,0	0,0	0,0
52473	41	SAN	Mosquera				0	0	0	0	0	0	0	0	0	0	0,0	0,0	0,0	0,0	0,0	0,0	0,0	0,0
52480	42	CEN	Nariño				0	0	0	0	0	0	0	0	0	0	0,0	0,0	0,0	0,0	0,0	0,0	0,0	0,0
52490	43	SAN	Olaya Herrera				0	0	0	0	0	0	0	0	0	0	0,0	0,0	0,0	0,0	0,0	0,0	0,0	0,0
52506	44	SAB	Ospina				0	0	0	0	0	0	0	0	0	0	0,0	0,0	0,0	0,0	0,0	0,0	0,0	0,0
52540	45	COR	Policarpa				0	0	0	0	0	0	0	0	0	0	0,0	0,0	0,0	0,0	0,0	0,0	0,0	0,0
52560	46	EXP	Potosí				0	0	0	0	0	0	0	0	0	0	0,0	0,0	0,0	0,0	0,0	0,0	0,0	0,0
52565	47	ABA	Providencia				0	0	0	0	0	0	0	0	0	0	0,0	0,0	0,0	0,0	0,0	0,0	0,0	0,0
52573	48	EXP	Puerres				0	0	0	0	0	0	0	0	0	0	0,0	0,0	0,0	0,0	0,0	0,0	0,0	0,0
52585	49	EXP	Pupiales				0	0	0	0	0	0	0	0	0	0	0,0	0,0	0,0	0,0	0,0	0,0	0,0	0,0
52612	50	PIE	Ricaurte				0	0	0	0	0	0	0	0	0	0	0,0	0,0	0,0	0,0	0,0	0,0	0,0	0,0
52621	51	TEL	Roberto Payán				0	0	0	0	0	0	0	0	0	0	0,0	0,0	0,0	0,0	0,0	0,0	0,0	0,0
52678	52	ABA	Samaniego				0	0	0	0	0	0	0	0	0	0	0,0	0,0	0,0	0,0	0,0	0,0	0,0	0,0
52685	53	RIO	San Bernardo				0	0	0	0	0	0	0	0	0	0	0,0	0,0	0,0	0,0	0,0	0,0	0,0	0,0
52687	54	JUA	San Lorenzo				0	0	0	0	0	0	0	0	0	0	0,0	0,0	0,0	0,0	0,0	0,0	0,0	0,0
52693	55	RIO	San Pablo				0	0	0	0	0	0	0	0	0	0	0,0	0,0	0,0	0,0	0,0	0,0	0,0	0,0
52683	56	OCC	Sandoná				0	0	0	0	0	0	0	0	0	0	0,0	0,0	0,0	0,0	0,0	0,0	0,0	0,0
52696	57	SAN	Santa Bárbara				0	0	0	0	0	0	0	0	0	0	0,0	0,0	0,0	0,0	0,0	0,0	0,0	0,0
52699	58	ABA	Santacruz				0	0	0	0	0	0	0	0	0	0	0,0	0,0	0,0	0,0	0,0	0,0	0,0	0,0
52720	59	SAB	Sapuyes				0	0	0	0	0	0	0	0	0	0	0,0	0,0	0,0	0,0	0,0	0,0	0,0	0,0
52786	60	COR	Taminango				0	0	0	0	0	0	0	0	0	0	0,0	0,0	0,0	0,0	0,0	0,0	0,0	0,0
52788	61	CEN	Tangua				0	0	0	0	0	0	0	0	0	0	0,0	0,0	0,0	0,0	0,0	0,0	0,0	0,0
52835	62	PAS	Tumaco				0	0	0	0	0	0	0	0	0	0	0,0	0,0	0,0	0,0	0,0	0,0	0,0	0,0
52838	63	SAB	Túquerres				0	0	0	0	0	0	0	0	0	0	0,0	0,0	0,0	0,0	0,0	0,0	0,0	0,0
52885	64	CEN	Yacuanquer				0	0	0	0	0	0	0	0	0	0	0,0	0,0	0,0	0,0	0,0	0,0	0,0	0,0
TOTAL DEPARTAMENTO							0	0	0	0	0	0	0	0	0	0	0,0	0,0	0,0	0,0	0,0	0,0	0,0	0,0

NOTA: *Evento no vigilado durante ese año.



ENFERMEDAD DIARREICA AGUDA (EDA) EN MENORES DE CINCO AÑOS
DEPARTAMENTO DE NARIÑO - AÑO 2012 A 2022
Fuente: Subdirección de Salud Pública - SIVIGILA - Oficina de Epidemiología - IDSN

Código DANE	#	Región	Municipios	ENFERMEDAD DIARREICA AGUDA (EDA) EN MENORES DE CINCO AÑOS																					
				CASOS										TASA X 100 < 5 AÑOS											
				2012	2013	2014	2015	2016	2017	2018	2019	2020	2021	2022	2012	2013	2014	2015	2016	2017	2018	2019	2020	2021	2022
52001	1	CEN	Pasto	9.492	9.662	10.886	11.837	10.414	10.700	11.074	13.111	3.285	5.830	5.578	36,7	37,3	42,2	46,0	40,4	41,5	45,7	54,6	13,5	24,4	23,8
52019	2	RIO	Albán	292	224	212	111	148	114	60	67	29	52	38	41,4	34,4	33,8	18,2	25,3	19,4	10,2	11,8	5,0	9,1	6,8
52022	3	EXP	Aldana	338	430	582	219	153	90	19	37	34	52	69	66,1	84,0	113,5	43,4	30,7	17,8	3,7	7,3	6,7	10,3	14,0
52036	4	OCC	Ancuyá	231	215	154	158	199	179	152	104	31	23	37	47,9	45,9	33,2	35,1	44,5	41,1	34,2	24,0	7,1	5,4	8,9
52051	5	JUA	Arboleda	239	150	209	196	189	153	92	53	18	58	35	42,5	26,1	35,8	33,7	32,5	26,7	15,9	9,2	3,1	9,9	6,1
52079	6	TEL	Barbacoas	422	928	513	787	1.032	606	352	288	185	71	162	6,4	13,9	7,6	11,4	14,8	8,5	4,8	3,9	2,5	1,0	2,2
52083	7	RIO	Belén	59	84	84	43	76	116	67	62	28	12	15	16,6	22,9	22,8	11,8	19,8	30,1	16,9	15,9	7,1	3,1	3,9
52110	8	JUA	Buesaco	133	194	254	507	314	89	50	55	9	57	24	8,5	12,6	16,7	33,6	20,9	5,9	3,3	3,7	0,6	3,8	1,6
52694	9	JUA	Cartago	42	60	108	132	112	129	52	69	34	9	13	9,2	13,4	23,9	28,8	25,2	28,4	11,5	15,4	7,6	2,0	3,0
52240	10	CEN	Chachagüí	373	242	200	269	250	388	294	499	135	87	103	36,1	23,2	19,5	25,9	24,4	37,2	27,9	48,0	12,9	8,5	10,2
52203	11	RIO	Colón Genova	29	49	50	31	21	46	32	55	21	24	35	5,3	9,4	9,6	6,0	4,2	9,3	6,5	11,5	4,3	5,0	7,4
52207	12	OCC	Consaca	134	138	99	99	81	138	115	69	18	34	44	18,0	19,5	14,3	14,5	11,9	20,5	16,8	10,2	2,6	5,0	6,7
52210	13	EXP	Contadero	148	298	207	131	145	163	133	81	21	16	37	28,2	57,1	39,4	24,9	27,9	31,5	25,5	15,7	4,1	3,1	7,4
52215	14	EXP	Córdoba	249	311	307	288	256	202	264	271	56	38	41	21,4	25,9	25,4	23,8	21,1	16,6	21,5	22,2	4,5	3,1	3,4
52224	15	EXP	Cuaspud	272	196	169	196	200	137	70	126	63	89	120	41,7	28,6	24,0	27,6	28,0	19,2	9,7	17,5	8,7	12,5	17,1
52227	16	EXP	Cumbal	516	333	337	460	466	543	523	418	154	279	291	19,3	11,7	11,6	15,6	15,6	17,9	16,8	13,5	4,9	9,0	9,6
52233	17	COR	Cumbitara	49	95	91	53	16	32	45	33	15	32	14	11,2	23,1	22,7	13,8	4,3	8,5	11,8	8,9	3,9	8,6	3,8
52250	18	SAN	El Charco	502	497	625	579	640	252	251	112	42	71	128	16,5	16,3	20,6	19,2	21,3	8,4	8,3	3,7	1,4	2,4	4,4
52254	19	GUA	El Peñol	148	60	67	46	53	46	62	87	24	15	36	34,1	14,9	17,8	12,8	15,3	13,3	18,2	25,8	7,1	4,5	11,1
52256	20	COR	El Rosario	32	28	35	69	38	43	27	18	4	9	8	4,1	3,9	5,0	10,1	5,5	6,2	3,9	2,6	0,6	1,3	1,2
52258	21	RIO	El Tablón de Gómez	650	265	210	172	163	113	119	170	60	89	91	73,0	31,2	25,5	21,0	19,8	13,9	14,4	20,8	7,2	10,8	11,4
52260	22	GUA	El Tambo	319	310	335	378	225	179	134	75	67	83	113	33,8	34,5	38,5	44,4	27,0	22,6	16,7	9,6	8,4	10,6	14,7
52520	23	PAS	Francisco Pizarro	167	154	108	210	61	52	64	37	8	26	64	11,3	10,6	7,4	14,5	4,1	3,5	4,2	2,4	0,5	1,7	4,3
52287	24	EXP	Funes	120	157	118	143	78	115	78	67	37	60	85	28,0	38,7	30,3	38,1	20,9	30,8	20,3	17,8	9,8	16,0	23,2
52317	25	EXP	Guachucal	317	274	288	374	307	237	661	157	49	39	98	26,7	22,2	22,9	29,8	24,2	18,6	51,3	12,3	3,8	3,1	7,9
52320	26	SAB	Guaitarilla	211	123	63	140	58	67	95	62	6	30	47	29,8	17,9	9,4	21,5	9,2	10,7	14,9	10,0	1,0	4,9	7,8
52323	27	EXP	Gualmatán	126	124	127	91	99	27	53	40	12	24	22	32,6	33,2	34,7	25,1	27,3	7,4	14,2	10,8	3,2	6,5	6,2
52352	28	EXP	Iles	281	213	195	287	151	84	270	48	17	0	3	51,2	37,7	33,9	50,2	27,1	15,1	47,8	8,6	3,0	0,0	0,6
52354	29	SAB	Imués	63	36	81	98	80	36	36	54	28	32	24	14,4	8,9	20,6	25,7	21,1	9,5	9,5	14,6	7,5	8,8	6,7
52356	30	EXP	IpiALES	2.860	2.737	3.812	3.560	3.605	3.246	2.555	2.982	821	1.249	1.561	33,8	31,9	44,1	41,1	41,5	37,3	28,3	33,3	9,1	14,0	17,9
52378	31	RIO	La Cruz	309	315	349	508	243	164	136	73	17	71	77	27,5	27,7	30,8	44,8	21,9	14,9	12,1	6,6	1,5	6,5	7,2
52381	32	CEN	La Florida	115	99	97	40	87	54	52	47	20	15	43	18,6	16,4	16,3	6,8	15,1	9,6	9,1	8,4	3,6	2,7	7,9
52385	33	GUA	La Llanada	85	56	63	74	101	33	24	31	18	36	32	15,1	9,5	10,6	12,6	17,3	5,7	4,1	5,4	3,1	6,3	5,8
52390	34	SAN	La Tola	64	36	26	37	92	49	33	23	30	24	46	6,7	3,9	2,8	4,0	10,1	5,5	3,6	2,5	3,3	2,7	5,2
52399	35	JUA	La Unión	720	888	920	802	982	953	762	1.020	407	471	87	36,0	43,6	45,3	39,3	48,6	46,6	36,5	49,5	19,5	22,9	4,3
52405	36	COR	Leiva	155	101	99	95	63	53	54	75	39	18	6	20,7	14,6	14,9	14,6	9,9	8,3	8,3	11,8	6,0	2,8	1,0
52411	37	OCC	Linares	129	67	75	87	112	85	56	80	8	25	43	21,7	12,1	13,9	16,5	21,7	17,1	11,2	16,3	1,6	5,2	9,1
52418	38	GUA	Los Andes	169	71	80	83	47	43	82	92	28	11	11	19,0	9,1	10,8	11,6	6,7	6,3	11,9	13,7	4,1	1,6	1,7
52427	39	TEL	Magüí Payan	110	42	152	173	192	116	39	67	41	104	163	3,6	1,3	4,7	5,2	5,7	3,4	1,1	1,8	1,1	2,9	4,6
52435	40	PIE	Mallama	181	365	258	125	294	254	217	156	66	55	64	26,1	55,7	39,7	19,1	45,0	39,2	33,2	24,1	10,1	8,5	10,1
52473	41	SAN	Mosquera	140	103	68	94	104	80	50	89	46	16	16	12,2	10,1	6,9	9,5	10,4	8,1	4,9	8,5	4,4	1,5	1,6
52480	42	CEN	Nariño	190	163	93	56	19	15	18	77	29	128	34	64,4	53,8	31,1	19,7	6,7	5,3	6,1	26,6	9,9	44,9	12,2
52490	43	SAN	Olaya Herrera	541	490	312	509	367	279	399	921	367	118	147	15,8	14,7	9,5	15,8	11,5	8,8	12,5	29,0	11,4	3,7	4,7
52506	44	SAB	Ospina	146	101	111	58	92	9	26	92	25	9	18	32,7	22,1	24,7	13,3	20,9	2,1	5,8	21,1	5,7	2,1	4,2
52540	45	COR	Policarpa	130	167	96	154	76	75	74	69	44	44	17	19,7	26,5	15,8	25,2	12,6	12,5	12,1	11,5	7,2	7,3	2,9
52560	46	EXP	Potosí	220	232	151	223	238	193	171	73	8	57	92	25,4	25,5	16,6	24,8	26,8	22,1	19,5	8,6	0,9	6,7	11,1
52565	47	ABA	Providencia	227	123	97	70	102	47	66	75	6	30	23	32,5	22,6	20,0	15,4	23,2	10,8	15,8	18,2	1,4	7,3	5,7
52573	48	EXP	Puerres	369	269	108	415	485	449	189	102	15	42	42	59,9	42,3	16,9	66,1	78,7	74,7	30,7	17,0	2,5	7,1	7,2
52585	49	EXP	Pupiales	510	349	388	298	306	325	340	329	82	93	65	45,3	30,7	34,1	26,2	26,8	29,0	29,9	29,4	7,3	8,3	6,0
52612	50	PIE	Ricaurte	1.240	1.107	1.237	953	686	665	709	789	223	261	308	63,1	53,7	58,3	44,2	31,3	29,9	31,1	34,4	9,7	11,4	13,7
52621	51	TEL	Roberto Payán	222	106	125	34	45	29	42	26	21	21	44	13,3	6,8	8,2	2,2	2,9	1,9	2,7	1,7	1,3	1,3	2,9
52678	52	ABA	Samaniego	1.022	849	695	577	426	284	126	315	117	109	84	47,4	42,3	36,3	31,2	23,6	16,1	7,2	19,0	6,9	6,5	5,2
52685	53	RIO	San Bernardo	209	159	143	56	120	118	77	152	18	63	75	34,0	24,6	21,9	8,5	18,5	18,4	12,0	23,9	2,8	10,0	12,2
52687	54	JUA	San Lorenzo	284	185	144	126	207	223	178	146	53	68	38	23,4	15,9	12,7	11,2	18,3	19,6	16,2	13,5	4,9	6,3	3,6
52693	55	RIO	San Pablo	119	60	115	247	379	98	130	64	49	26	32	12,2	6,1	12,0	26,2	41,4	10,9	14,3	7,3	5,5	3,0	3,7
52683	56	OCC	Sandoná	147</																					



ENFERMEDAD DIARREICA AGUDA (EDA)
DEPARTAMENTO DE NARIÑO - AÑO 2012 A 2022
 Fuente: Subdirección de Salud Pública - SIVIGILA - Oficina de Epidemiología - IDSN

Código DANE	#	Región	Municipios	ENFERMEDAD DIARREICA AGUDA (EDA)																					
				CASOS										TASA X 100 Hb											
				2012	2013	2014	2015	2016	2017	2018	2019	2020	2021	2022	2012	2013	2014	2015	2016	2017	2018	2019	2020	2021	2022
52001	1	CEN	Pasto	30.525	35.114	40.885	49.981	36.684	41.346	59.091	60.423	26.102	25.961	21.480	8,0	9,1	10,6	12,9	9,4	10,6	15,0	15,4	6,5	6,4	5,3
52019	2	RIO	Albán	666	526	539	503	389	242	188	189	85	132	133	6,4	5,1	5,3	5,1	4,0	2,5	1,9	2,0	0,9	1,3	1,3
52022	3	EXP	Aldana	1.624	1.591	1.837	682	569	322	106	171	156	211	400	23,0	22,3	25,4	9,4	7,9	4,4	1,4	2,3	2,1	2,8	5,2
52036	4	OCC	Ancuyá	855	665	546	615	768	571	617	426	151	94	267	9,2	7,2	6,0	6,9	8,7	6,5	7,0	4,9	1,7	1,1	3,0
52051	5	JUA	Arboleda	553	410	555	614	551	380	283	148	52	128	126	6,7	4,9	6,6	7,3	6,6	4,5	3,4	1,8	0,6	1,4	1,4
52079	6	TEL	Barbacoas	1.014	1.791	1.393	1.640	2.712	1.578	1.216	872	842	296	1.609	2,0	3,5	2,7	3,1	5,0	2,9	2,2	1,6	1,5	0,5	2,8
52083	7	RIO	Belén	174	200	241	160	199	228	198	152	93	89	110	3,0	3,4	4,0	2,7	3,2	3,6	3,1	2,4	1,4	1,4	1,7
52110	8	JUA	Buesaco	439	478	598	927	1.010	365	236	239	66	159	142	1,9	2,0	2,5	3,9	4,2	1,5	1,0	1,0	0,3	0,6	0,6
52694	9	JUA	Cartago	144	318	309	349	327	324	181	225	115	59	68	2,2	4,8	4,6	5,2	4,9	4,8	2,6	3,3	1,6	0,8	1,0
52240	10	CEN	Chachagüí	1.055	1.406	1.055	1.582	1.353	2.343	2.264	3.504	886	274	431	7,2	9,5	7,1	10,5	8,9	15,4	14,7	22,9	5,7	1,7	2,7
52203	11	RIO	Colón Genova	77	126	143	97	71	103	125	217	63	70	110	0,9	1,5	1,6	1,1	0,8	1,2	1,5	2,6	0,7	0,8	1,3
52207	12	OCC	Consaca	481	670	564	761	436	491	442	360	126	194	138	3,6	5,0	4,2	5,6	3,2	3,6	3,2	2,6	0,9	1,4	1,0
52210	13	EXP	Contadero	441	1.518	1.039	449	614	555	536	415	109	84	270	6,2	21,3	14,5	6,2	8,5	7,7	7,4	5,7	1,5	1,1	3,6
52215	14	EXP	Córdoba	824	895	814	922	723	542	752	831	181	114	153	5,5	5,9	5,4	6,0	4,7	3,5	4,8	5,4	1,1	0,7	0,9
52224	15	EXP	Cuaspuñ	682	535	722	702	758	611	553	600	238	358	508	7,8	6,1	8,1	7,8	8,4	6,7	6,0	6,5	2,5	3,8	5,3
52227	16	EXP	Cumbal	1.762	1.224	1.178	1.711	1.936	1.896	1.940	1.512	573	831	1.215	5,3	3,6	3,4	4,9	5,4	5,2	5,3	4,1	1,5	2,2	3,2
52233	17	COR	Cumbitara	175	380	338	174	80	95	194	163	90	163	137	2,9	6,3	5,6	2,9	1,3	1,6	3,3	2,8	1,5	2,7	2,2
52250	18	SAN	El Charco	868	836	973	975	996	409	421	189	92	142	215	3,8	3,7	4,3	4,3	4,4	1,8	1,9	0,8	0,4	0,6	0,9
52254	19	GUA	El Peñal	1.043	223	199	222	251	182	256	342	121	87	159	12,7	2,8	2,5	2,8	3,3	2,4	3,4	4,6	1,6	1,1	2,1
52256	20	COR	El Rosario	102	137	153	208	115	139	86	105	28	31	32	0,9	1,2	1,3	1,7	1,0	1,1	0,7	0,9	0,2	0,2	0,3
52258	21	RIO	El Tablón de Gómez	2.275	775	658	547	498	341	381	421	202	229	240	16,5	5,6	4,7	3,9	3,5	2,4	2,7	2,9	1,4	1,5	1,6
52260	22	GUA	El Tambo	868	1.247	1.215	1.328	819	585	542	285	293	317	425	5,4	7,9	7,9	8,7	5,5	4,0	3,8	2,0	2,0	2,2	2,9
52520	23	PAS	Francisco Pizarro	185	271	195	311	117	99	165	130	13	54	124	1,4	2,0	1,4	2,3	0,8	0,7	1,2	0,9	0,1	0,4	0,8
52287	24	EXP	Funes	400	423	353	420	273	296	268	234	150	188	325	5,4	5,7	4,8	5,8	3,8	4,1	3,7	3,3	2,0	2,5	4,4
52317	25	EXP	Guachucal	1.078	848	952	1.258	1.368	1.089	2.771	820	269	233	590	5,8	4,5	5,1	6,6	7,2	5,6	14,2	4,2	1,4	1,2	2,9
52320	26	SAB	Guaitarilla	1.177	473	301	437	233	260	338	242	31	40	47	9,6	3,9	2,5	3,6	2,0	2,2	2,9	2,1	0,3	0,3	0,4
52323	27	EXP	Gualmatán	354	404	380	330	382	181	201	166	77	95	89	5,1	5,8	5,5	4,7	5,5	2,6	2,8	2,4	1,1	1,3	1,2
52352	28	EXP	Iles	734	632	460	630	436	188	537	198	75	0	6	9,5	8,2	6,0	8,2	5,7	2,5	7,0	2,6	1,0	0,0	0,1
52354	29	SAB	Imués	210	153	627	372	363	172	175	228	132	124	103	2,7	2,0	8,1	4,9	4,8	2,3	2,3	3,0	1,7	1,6	1,3
52356	30	EXP	Ipiales	7.955	8.935	###	14.354	14.829	14.145	11.487	13.405	4.498	4.868	6.222	7,1	7,9	11,1	12,6	12,9	12,3	9,9	11,6	3,8	4,1	5,2
52378	31	RIO	La Cruz	926	1.017	1.046	1.503	798	541	514	439	111	263	399	4,8	5,3	5,5	7,9	4,2	2,9	2,7	2,3	0,6	1,4	2,1
52381	32	CEN	La Florida	398	267	210	222	367	182	159	148	94	66	230	3,8	2,6	2,0	2,2	3,6	1,8	1,6	1,5	0,9	0,6	2,2
52385	33	GUA	La Llanada	184	125	146	187	249	74	59	86	107	128	76	2,7	1,9	2,2	2,8	3,8	1,1	0,9	1,3	1,6	1,9	1,1
52390	34	SAN	La Tola	124	45	33	53	149	81	76	61	103	105	95	1,6	0,6	0,4	0,7	2,0	1,1	1,0	0,8	1,4	1,4	1,3
52399	35	JUA	La Unión	1.271	1.917	2.090	2.517	2.769	2.435	2.278	3.144	1.477	1.394	347	4,1	6,2	6,7	8,0	8,8	7,7	7,2	9,9	4,5	4,2	1,1
52405	36	COR	Leiva	395	245	415	330	172	131	161	227	91	37	53	4,0	2,5	4,2	3,3	1,8	1,3	1,6	2,4	0,9	0,4	0,5
52411	37	OCC	Linares	588	295	266	469	404	266	230	246	48	114	169	5,3	2,7	2,5	4,4	3,9	2,6	2,2	2,4	0,5	1,1	1,6
52418	38	GUA	Los Andes	411	224	228	257	141	111	211	293	103	59	55	4,0	2,2	2,3	2,6	1,4	1,2	2,2	3,1	1,1	0,6	0,6
52427	39	TEL	Magüí Payan	210	126	179	203	229	179	114	163	236	333	547	1,0	0,6	0,8	0,9	1,0	0,7	0,5	0,6	0,9	1,3	2,1
52435	40	PIE	Mallama	678	1.323	1.051	468	970	751	627	548	261	193	286	7,9	15,4	12,0	5,3	10,9	8,4	7,0	6,1	2,8	2,1	3,1
52473	41	SAN	Mosquera	208	209	153	173	239	176	165	208	139	37	37	1,9	1,9	1,3	1,5	2,0	1,5	1,4	1,7	1,1	0,3	0,3
52480	42	CEN	Nariño	740	675	335	216	90	90	79	361	128	414	157	16,3	15,0	7,5	5,0	2,1	2,1	1,8	8,3	2,9	9,3	3,5
52490	43	SAN	Olaya Herrera	870	774	479	884	830	692	1.113	1.801	695	165	147	3,3	2,9	1,8	3,4	3,2	2,7	4,4	7,1	2,7	0,6	0,6
52506	44	SAB	Ospina	413	448	392	231	319	43	100	361	130	153	180	5,8	6,3	5,5	3,3	4,5	0,6	1,4	5,1	1,8	2,1	2,5
52540	45	COR	Policarpa	288	433	235	442	241	184	192	200	109	128	77	2,9	4,4	2,4	4,5	2,4	1,9	1,9	2,0	1,1	1,3	0,8
52560	46	EXP	Potosí	569	818	578	756	744	586	440	286	77	234	332	5,1	7,5	5,3	7,1	7,0	5,6	4,2	2,8	0,7	2,2	3,1
52565	47	ABA	Providencia	640	355	471	395	604	260	262	241	25	108	112	9,6	5,5	7,5	6,5	10,2	4,5	4,7	4,3	0,4	1,9	2,0
52573	48	EXP	Puerres	1.203	953	848	1.232	2.379	1.755	1.294	481	83	160	192	13,4	10,7	9,6	14,0	27,6	20,5	15,1	5,7	1,0	1,8	2,2
52585	49	EXP	Pupiales	1.388	1.128	1.048	962	834	1.046	1.375	1.243	336	327	458	7,9	6,4	6,0	5,5	4,7	6,0	7,9	7,2	1,9	1,8	2,5
52612	50	PIE	Ricaurte	2.456	2.060	2.419	1.800	1.433	1.423	1.600	1.770	572	525	691	13,9	11,4	13,2	9,6	7,5	7,4	8,2	8,9	2,8	2,6	3,4
52621	51	TEL	Roberto Payán	345	298	240	102	141	88	96	147	66	83	110	2,8	2,4	1,9	0,8	1,1	0,7	0,8	1,2	0,5	0,6	0,8
52678	52	ABA	Samaniego	2.975	2.824	2.483	2.003	1.872	1.134	701	1.233	387	1.647	412	8,9	8,7	7,8	6,4	6,1	3,8	2,4	4,3	1,3	5,6	1,4
52685	53	RIO	San Bernardo	408	362	333	199	333	302	235	461	105	217	239	4,3	3,8	3,6	2,1	3,6	3,3	2,6	5,0	1,1	2,3	2,5
52687	54	JUA	San Lorenzo	617	393	341	315	391	370	416	380	171	181	140	3,4	2,2	1,9	1,7	2,1	2,0	2,3	2,1	0,9	1,0	0,7
52693	55	RIO	San Pablo	343	403	406	987	1.200	424	523	228	240	125	129	2,1	2,5	2,5	6,2	7,6	2,7	3,4	1,5	1,5	0,8	0,8



ENCEFALITIS EQUINA DEL OESTE EN HUMANOS
DEPARTAMENTO DE NARIÑO - AÑO 2012 A 2022
 Fuente: Subdirección de Salud Pública - SIVIGILA - Oficina de Epidemiología - IDSN

Código DANE	#	Región	Municipios	ENCEFALITIS EQUINA DEL OESTE EN HUMANOS																				
				CASOS												TASA X 100.000 Hb								
				2012	2013	2014	2015	2016	2017	2018	2019	2020	2021	2022	2012	2013	2014	2015	2016	2017	2018	2019	2020	2021
52001	1	CEN	Pasto	0	0	0	0	0	0	0	0	0	0	0	0	0	0,0	0,0	0,0	0,0	0,0	0,0	0,0	
52019	2	RIO	Albán	0	0	0	0	0	0	0	0	0	0	0	0	0	0,0	0,0	0,0	0,0	0,0	0,0	0,0	
52022	3	EXP	Aldana	0	0	0	0	0	0	0	0	0	0	0	0	0	0,0	0,0	0,0	0,0	0,0	0,0	0,0	
52036	4	OCC	Ancuyá	0	0	0	0	0	0	0	0	0	0	0	0	0	0,0	0,0	0,0	0,0	0,0	0,0	0,0	
52051	5	JUA	Arboleda	0	0	0	0	0	0	0	0	0	0	0	0	0	0,0	0,0	0,0	0,0	0,0	0,0	0,0	
52079	6	TEL	Barbacoas	0	0	0	0	0	0	0	0	0	0	0	0	0	0,0	0,0	0,0	0,0	0,0	0,0	0,0	
52083	7	RIO	Belén	0	0	0	0	0	0	0	0	0	0	0	0	0	0,0	0,0	0,0	0,0	0,0	0,0	0,0	
52110	8	JUA	Buesaco	0	0	0	0	0	0	0	0	0	0	0	0	0	0,0	0,0	0,0	0,0	0,0	0,0	0,0	
52694	9	JUA	Cartago	0	0	0	0	0	0	0	0	0	0	0	0	0	0,0	0,0	0,0	0,0	0,0	0,0	0,0	
52240	10	CEN	Chachagüí	0	0	0	0	0	0	0	0	0	0	0	0	0	0,0	0,0	0,0	0,0	0,0	0,0	0,0	
52203	11	RIO	Colón Genova	0	0	0	0	0	0	0	0	0	0	0	0	0	0,0	0,0	0,0	0,0	0,0	0,0	0,0	
52207	12	OCC	Consaca	0	0	0	0	0	0	0	0	0	0	0	0	0	0,0	0,0	0,0	0,0	0,0	0,0	0,0	
52210	13	EXP	Contadero	0	0	0	0	0	0	0	0	0	0	0	0	0	0,0	0,0	0,0	0,0	0,0	0,0	0,0	
52215	14	EXP	Córdoba	0	0	0	0	0	0	0	0	0	0	0	0	0	0,0	0,0	0,0	0,0	0,0	0,0	0,0	
52224	15	EXP	Cuaspué	0	0	0	0	0	0	0	0	0	0	0	0	0	0,0	0,0	0,0	0,0	0,0	0,0	0,0	
52227	16	EXP	Cumbal	0	0	0	0	0	0	0	0	0	0	0	0	0	0,0	0,0	0,0	0,0	0,0	0,0	0,0	
52233	17	COR	Cumbitara	0	0	0	0	0	0	0	0	0	0	0	0	0	0,0	0,0	0,0	0,0	0,0	0,0	0,0	
52250	18	SAN	El Charco	0	0	0	0	0	0	0	0	0	0	0	0	0	0,0	0,0	0,0	0,0	0,0	0,0	0,0	
52254	19	GUA	El Peñol	0	0	0	0	0	0	0	0	0	0	0	0	0	0,0	0,0	0,0	0,0	0,0	0,0	0,0	
52256	20	COR	El Rosario	0	0	0	0	0	0	0	0	0	0	0	0	0	0,0	0,0	0,0	0,0	0,0	0,0	0,0	
52258	21	RIO	El Tablón de Gómez	0	0	0	0	0	0	0	0	0	0	0	0	0	0,0	0,0	0,0	0,0	0,0	0,0	0,0	
52260	22	GUA	El Tambo	0	0	0	0	0	0	0	0	0	0	0	0	0	0,0	0,0	0,0	0,0	0,0	0,0	0,0	
52520	23	PAS	Francisco Pizarro	0	0	0	0	0	0	0	0	0	0	0	0	0	0,0	0,0	0,0	0,0	0,0	0,0	0,0	
52287	24	EXP	Funes	0	0	0	0	0	0	0	0	0	0	0	0	0	0,0	0,0	0,0	0,0	0,0	0,0	0,0	
52317	25	EXP	Guachucal	0	0	0	0	0	0	0	0	0	0	0	0	0	0,0	0,0	0,0	0,0	0,0	0,0	0,0	
52320	26	SAB	Guaitarilla	0	0	0	0	0	0	0	0	0	0	0	0	0	0,0	0,0	0,0	0,0	0,0	0,0	0,0	
52323	27	EXP	Gualmatán	0	0	0	0	0	0	0	0	0	0	0	0	0	0,0	0,0	0,0	0,0	0,0	0,0	0,0	
52352	28	EXP	Iles	0	0	0	0	0	0	0	0	0	0	0	0	0	0,0	0,0	0,0	0,0	0,0	0,0	0,0	
52354	29	SAB	Imués	0	0	0	0	0	0	0	0	0	0	0	0	0	0,0	0,0	0,0	0,0	0,0	0,0	0,0	
52356	30	EXP	Ipiiales	0	0	0	0	0	0	0	0	0	0	0	0	0	0,0	0,0	0,0	0,0	0,0	0,0	0,0	
52378	31	RIO	La Cruz	0	0	0	0	0	0	0	0	0	0	0	0	0	0,0	0,0	0,0	0,0	0,0	0,0	0,0	
52381	32	CEN	La Florida	0	0	0	0	0	0	0	0	0	0	0	0	0	0,0	0,0	0,0	0,0	0,0	0,0	0,0	
52385	33	GUA	La Llanada	0	0	0	0	0	0	0	0	0	0	0	0	0	0,0	0,0	0,0	0,0	0,0	0,0	0,0	
52390	34	SAN	La Tola	0	0	0	0	0	0	0	0	0	0	0	0	0	0,0	0,0	0,0	0,0	0,0	0,0	0,0	
52399	35	JUA	La Unión	0	0	0	0	0	0	0	0	0	0	0	0	0	0,0	0,0	0,0	0,0	0,0	0,0	0,0	
52405	36	COR	Leiva	0	0	0	0	0	0	0	0	0	0	0	0	0	0,0	0,0	0,0	0,0	0,0	0,0	0,0	
52411	37	OCC	Linares	0	0	0	0	0	0	0	0	0	0	0	0	0	0,0	0,0	0,0	0,0	0,0	0,0	0,0	
52418	38	GUA	Los Andes	0	0	0	0	0	0	0	0	0	0	0	0	0	0,0	0,0	0,0	0,0	0,0	0,0	0,0	
52427	39	TEL	Magüí Payán	0	0	0	0	0	0	0	0	0	0	0	0	0	0,0	0,0	0,0	0,0	0,0	0,0	0,0	
52435	40	PIE	Mallama	0	0	0	0	0	0	0	0	0	0	0	0	0	0,0	0,0	0,0	0,0	0,0	0,0	0,0	
52473	41	SAN	Mosquera	0	0	0	0	0	0	0	0	0	0	0	0	0	0,0	0,0	0,0	0,0	0,0	0,0	0,0	
52480	42	CEN	Nariño	0	0	0	0	0	0	0	0	0	0	0	0	0	0,0	0,0	0,0	0,0	0,0	0,0	0,0	
52490	43	SAN	Olaya Herrera	0	0	0	0	0	0	0	0	0	0	0	0	0	0,0	0,0	0,0	0,0	0,0	0,0	0,0	
52506	44	SAB	Ospina	0	0	0	0	0	0	0	0	0	0	0	0	0	0,0	0,0	0,0	0,0	0,0	0,0	0,0	
52540	45	COR	Policarpa	0	0	0	0	0	0	0	0	0	0	0	0	0	0,0	0,0	0,0	0,0	0,0	0,0	0,0	
52560	46	EXP	Potosí	0	0	0	0	0	0	0	0	0	0	0	0	0	0,0	0,0	0,0	0,0	0,0	0,0	0,0	
52565	47	ABA	Providencia	0	0	0	0	0	0	0	0	0	0	0	0	0	0,0	0,0	0,0	0,0	0,0	0,0	0,0	
52573	48	EXP	Puerres	0	0	0	0	0	0	0	0	0	0	0	0	0	0,0	0,0	0,0	0,0	0,0	0,0	0,0	
52585	49	EXP	Pupiales	0	0	0	0	0	0	0	0	0	0	0	0	0	0,0	0,0	0,0	0,0	0,0	0,0	0,0	
52612	50	PIE	Ricaurte	0	0	0	0	0	0	0	0	0	0	0	0	0	0,0	0,0	0,0	0,0	0,0	0,0	0,0	
52621	51	TEL	Roberto Payán	0	0	0	0	0	0	0	0	0	0	0	0	0	0,0	0,0	0,0	0,0	0,0	0,0	0,0	
52678	52	ABA	Samaniego	0	0	0	0	0	0	0	0	0	0	0	0	0	0,0	0,0	0,0	0,0	0,0	0,0	0,0	
52685	53	RIO	San Bernardo	0	0	0	0	0	0	0	0	0	0	0	0	0	0,0	0,0	0,0	0,0	0,0	0,0	0,0	
52687	54	JUA	San Lorenzo	0	0	0	0	0	0	0	0	0	0	0	0	0	0,0	0,0	0,0	0,0	0,0	0,0	0,0	
52693	55	RIO	San Pablo	0	0	0	0	0	0	0	0	0	0	0	0	0	0,0	0,0	0,0	0,0	0,0	0,0	0,0	
52683	56	OCC	Sandoná	0	0	0	0	0	0	0	0	0	0	0	0	0	0,0	0,0	0,0	0,0	0,0	0,0	0,0	
52696	57	SAN	Santa Bárbara	0	0	0	0	0	0	0	0	0	0	0	0	0	0,0	0,0	0,0	0,0	0,0	0,0	0,0	
52699	58	ABA	Santacruz	0	0	0	0	0	0	0	0	0	0	0	0	0	0,0	0,0	0,0	0,0	0,0	0,0	0,0	
52720	59	SAB	Sapuyes	0	0	0	0	0	0	0	0	0	0	0	0	0	0,0	0,0	0,0	0,0	0,0	0,0	0,0	
52786	60	COR	Taminango	0	0	0	0	0	0	0	0	0	0	0	0	0	0,0	0,0	0,0	0,0	0,0	0,0	0,0	
52788	61	CEN	Tangua	0	0	0	0	0	0	0	0	0	0	0	0	0	0,0	0,0	0,0	0,0	0,0	0,0	0,0	
52835	62	PAS	Tumaco	0	0	0	0	0	0	0	0	0	0	0	0	0	0,0	0,0	0,0	0,0	0,0	0,0	0,0	
52838	63	SAB	Túquerres	0	0	0	0	0	0	0	0	0	0	0	0	0	0,0	0,0	0,0	0,0	0,0	0,0	0,0	
52885	64	CEN	Yacuanquer	0	0	0	0	0	0	0	0	0	0	0	0	0	0,0	0,0	0,0	0,0	0,0	0,0	0,0	
TOTAL DEPARTAMENTO				0	0	0	0	0	0	0	0	0	0	0	0	0	0	0,0	0,0	0,0	0,0	0,0	0,0	0,0



ENFERMEDAD TRANSMITIDA POR ALIMENTOS O AGUA (ETA-BROTOS)
DEPARTAMENTO DE NARIÑO - AÑO 2012 A 2022

Fuente: Subdirección de Salud Pública - SIVIGILA - Oficina de Epidemiología - IDSN

Código DANE	#	Región	Municipios	ENFERMEDAD TRANSMITIDA POR ALIMENTOS O AGUA (ETA-BROTOS)																					
				CASOS											TASA X 100.000 Hb										
				2012	2013	2014	2015	2016	2017	2018	2019	2020	2021	2022	2012	2013	2014	2015	2016	2017	2018	2019	2020	2021	2022
52001	1	CEN	Pasto	19	11	1	9	6	13	16	20	10	11	6	5,0	2,9	0,3	2,3	1,5	3,3	4,1	5,1	2,5	2,7	1,5
52019	2	RIO	Albán	0	0	0	0	0	0	0	0	0	0	1	0,0	0,0	0,0	0,0	0,0	0,0	0,0	0,0	0,0	0,0	10,1
52022	3	EXP	Aldana	0	1	0	0	1	0	0	0	0	0	0	0,0	14,0	0,0	0,0	13,8	0,0	0,0	0,0	0,0	0,0	0,0
52036	4	OCC	Ancuyá	0	0	0	0	0	0	0	0	0	0	2	0,0	0,0	0,0	0,0	0,0	0,0	0,0	0,0	0,0	0,0	22,3
52051	5	JUA	Arboleda	0	0	0	0	0	0	0	0	0	0	0	0,0	0,0	0,0	0,0	0,0	0,0	0,0	0,0	0,0	0,0	0,0
52079	6	TEL	Barbacoas	0	0	0	0	0	0	0	0	0	0	0	0,0	0,0	0,0	0,0	0,0	0,0	0,0	0,0	0,0	0,0	0,0
52083	7	RIO	Belén	0	0	0	0	0	0	0	0	0	0	0	0,0	0,0	0,0	0,0	0,0	0,0	0,0	0,0	0,0	0,0	0,0
52110	8	JUA	Buesaco	0	0	0	0	0	0	0	2	2	0	0	0,0	0,0	0,0	0,0	0,0	0,0	0,0	8,4	8,2	0,0	0,0
52694	9	JUA	Cartago	0	0	0	0	0	0	0	0	0	0	0	0,0	0,0	0,0	0,0	0,0	0,0	0,0	0,0	0,0	0,0	0,0
52240	10	CEN	Chachagüí	0	0	0	0	0	0	0	0	0	0	0	0,0	0,0	0,0	0,0	0,0	0,0	0,0	0,0	0,0	0,0	0,0
52203	11	RIO	Colón Genova	0	0	0	0	0	0	0	1	0	0	0	0,0	0,0	0,0	0,0	0,0	0,0	0,0	11,9	0,0	0,0	0,0
52207	12	OCC	Consaca	1	2	0	0	0	0	0	1	0	0	0	7,5	14,9	0,0	0,0	0,0	0,0	0,0	7,3	0,0	0,0	0,0
52210	13	EXP	Contadero	0	2	0	0	1	0	0	0	0	0	0	0,0	28,1	0,0	0,0	13,9	0,0	0,0	0,0	0,0	0,0	0,0
52215	14	EXP	Córdoba	1	0	0	2	1	2	1	1	1	0	0	6,7	0,0	0,0	13,1	6,5	13,0	6,4	6,5	6,3	0,0	0,0
52224	15	EXP	Cuaspué	0	1	0	0	0	1	0	0	1	0	0	0,0	11,3	0,0	0,0	0,0	10,9	0,0	0,0	10,6	0,0	0,0
52227	16	EXP	Cumbal	3	0	0	2	3	1	0	0	0	0	0	9,0	0,0	0,0	5,7	8,4	2,8	0,0	0,0	0,0	0,0	0,0
52233	17	COR	Cumbitara	0	0	0	0	0	0	0	0	0	0	0	0,0	0,0	0,0	0,0	0,0	0,0	0,0	0,0	0,0	0,0	0,0
52250	18	SAN	El Charco	0	0	0	0	0	0	0	0	0	0	0	0,0	0,0	0,0	0,0	0,0	0,0	0,0	0,0	0,0	0,0	0,0
52254	19	GUA	El Peñol	1	0	0	0	0	0	0	1	0	0	0	12,2	0,0	0,0	0,0	0,0	0,0	0,0	13,4	0,0	0,0	0,0
52256	20	COR	El Rosario	0	0	0	0	1	0	0	0	0	0	0	0,0	0,0	0,0	0,0	8,3	0,0	0,0	0,0	0,0	0,0	0,0
52258	21	RIO	El Tablón de Gómez	0	1	0	0	2	0	0	0	0	1	0	0,0	7,2	0,0	0,0	14,1	0,0	0,0	0,0	0,0	6,8	0,0
52260	22	GUA	El Tambo	0	0	0	0	2	0	0	1	0	0	0	0,0	0,0	0,0	0,0	13,4	0,0	0,0	7,2	0,0	0,0	0,0
52520	23	PAS	Francisco Pizarro	0	0	0	0	0	0	0	0	0	0	0	0,0	0,0	0,0	0,0	0,0	0,0	0,0	0,0	0,0	0,0	0,0
52287	24	EXP	Funes	0	0	0	0	0	0	0	0	0	1	0	0,0	0,0	0,0	0,0	0,0	0,0	0,0	0,0	0,0	0,0	13,5
52317	25	EXP	Guachucal	1	1	1	1	0	0	1	0	0	0	0	5,4	5,4	5,3	5,3	0,0	0,0	5,1	0,0	0,0	0,0	0,0
52320	26	SAB	Guaitrilla	0	1	0	0	0	0	1	0	0	0	0	0,0	8,2	0,0	0,0	0,0	0,0	8,6	0,0	0,0	0,0	0,0
52323	27	EXP	Gualmatán	0	1	0	0	0	1	0	0	0	0	0	0,0	14,4	0,0	0,0	0,0	14,3	0,0	0,0	0,0	0,0	0,0
52352	28	EXP	Iles	0	0	0	0	0	1	0	0	0	0	0	0,0	0,0	0,0	0,0	13,1	0,0	0,0	0,0	0,0	0,0	0,0
52354	29	SAB	Imués	0	0	0	0	0	0	0	0	0	1	0,0	0,0	0,0	0,0	0,0	0,0	0,0	0,0	0,0	0,0	0,0	12,7
52356	30	EXP	Ipiales	1	6	3	10	9	12	18	23	5	2	11	0,9	5,3	2,7	8,8	7,8	10,4	15,5	19,8	4,2	1,7	9,2
52378	31	RIO	La Cruz	0	0	0	1	0	3	0	2	0	0	0	0,0	0,0	0,0	5,3	0,0	16,0	0,0	10,7	0,0	0,0	0,0
52381	32	CEN	La Florida	0	0	0	1	1	0	0	1	0	0	1	0,0	0,0	0,0	9,8	9,8	0,0	10,0	0,0	0,0	9,6	0,0
52385	33	GUA	La Llanada	0	0	0	0	0	0	2	1	0	0	0	0,0	0,0	0,0	0,0	0,0	0,0	30,8	15,4	0,0	0,0	0,0
52390	34	SAN	La Tola	0	0	0	0	0	0	0	0	0	0	0	0,0	0,0	0,0	0,0	0,0	0,0	0,0	0,0	0,0	0,0	0,0
52399	35	JUA	La Unión	1	1	0	2	0	2	1	1	0	0	3	3,3	3,2	0,0	6,4	0,0	6,3	3,1	3,1	0,0	0,0	9,1
52405	36	COR	Leiva	0	0	0	0	0	0	0	0	0	0	0	0,0	0,0	0,0	0,0	0,0	0,0	0,0	0,0	0,0	0,0	0,0
52411	37	OCC	Linares	0	1	0	0	0	0	0	1	0	1	0	0,0	9,2	0,0	0,0	0,0	0,0	0,0	9,9	0,0	9,6	0,0
52418	38	GUA	Los Andes	1	2	1	0	0	0	0	0	0	0	0	9,8	19,8	9,9	0,0	0,0	0,0	0,0	0,0	0,0	0,0	0,0
52427	39	TEL	Magüí Payan	0	0	0	0	0	0	0	0	0	0	0	0,0	0,0	0,0	0,0	0,0	0,0	0,0	0,0	0,0	0,0	0,0
52435	40	PIE	Mallama	0	0	0	1	0	1	0	0	0	0	0	0,0	0,0	0,0	11,3	0,0	11,2	0,0	0,0	0,0	0,0	0,0
52473	41	SAN	Mosquera	0	0	0	0	0	0	0	0	0	0	0	0,0	0,0	0,0	0,0	0,0	0,0	0,0	0,0	0,0	0,0	0,0
52480	42	CEN	Nariño	0	0	0	0	0	0	1	0	0	0	0	0,0	0,0	0,0	0,0	0,0	0,0	0,0	23,0	0,0	0,0	0,0
52490	43	SAN	Olaya Herrera	0	0	0	0	0	0	0	0	0	0	0	0,0	0,0	0,0	0,0	0,0	0,0	0,0	0,0	0,0	0,0	0,0
52506	44	SAB	Ospina	0	0	0	0	0	0	0	0	0	0	0	0,0	0,0	0,0	0,0	0,0	0,0	0,0	0,0	0,0	0,0	0,0
52540	45	COR	Policarpa	0	0	0	0	0	0	0	0	0	0	0	0,0	0,0	0,0	0,0	0,0	0,0	0,0	0,0	0,0	0,0	0,0
52560	46	EXP	Potosí	0	0	0	1	2	2	0	0	1	0	1	0,0	0,0	0,0	9,4	18,9	19,1	0,0	9,5	0,0	9,4	0,0
52565	47	ABA	Providencia	0	0	0	0	0	0	0	0	0	0	0	0,0	0,0	0,0	0,0	0,0	0,0	0,0	0,0	0,0	0,0	0,0
52573	48	EXP	Puerres	0	0	0	0	0	1	1	2	0	0	1	0,0	0,0	0,0	0,0	0,0	11,7	11,7	23,7	0,0	0,0	11,4
52585	49	EXP	Pupiales	0	0	0	0	0	0	0	0	0	0	0	0,0	0,0	0,0	0,0	0,0	0,0	0,0	0,0	0,0	0,0	0,0
52612	50	PIE	Ricaurte	1	0	0	0	1	0	0	1	0	1	3	5,7	0,0	0,0	0,0	5,3	0,0	0,0	5,0	0,0	4,9	14,7
52621	51	TEL	Roberto Payán	0	0	0	0	0	0	0	0	0	0	0	0,0	0,0	0,0	0,0	0,0	0,0	0,0	0,0	0,0	0,0	0,0
52678	52	ABA	Samaniego	1	0	0	0	1	0	1	0	0	0	0	3,0	0,0	0,0	0,0	3,3	0,0	3,4	0,0	0,0	0,0	0,0
52685	53	RIO	San Bernardo	0	0	0	0	0	0	0	0	0	0	0	0,0	0,0	0,0	0,0	0,0	0,0	0,0	0,0	0,0	0,0	0,0
52687	54	JUA	San Lorenzo	0	0	0	0	0	0	0	0	0	0	1	0,0	0,0	0,0	0,0	0,0	0,0	0,0	0,0	0,0	0,0	5,2
52693	55	RIO	San Pablo	1	2	0	2	1	2	1	0	0	0	1	6,1	12,4	0,0	12,6	6,4	12,9	6,5	0,0	0,0	0,0	6,4
52683	56	OCC	Sandoná	0	0	0	0	1	0	3	0	0	0	0	0,0	0,0	0,0	0,0	4,7	0,0	14,4	0,0	0,0	0,0	0,0
52696	57	SAN	Santa Bárbara	0	0	0	0	0	0	0	0	0	0	0	0,0	0,0	0,0	0,0	0,0	0,0	0,0	0,0	0,0	0,0	0,0
52699	58	ABA	Santacruz	0	0	0	0	0	0	0	0	0	0	0	0,0	0,0	0,0	0,0	0,0	0,0	0,0	0,0	0,0	0,0	0,0
52720	59	SAB	Sapuyes	0	0	0	0	0	0	0	0	0	0	0	0,0	0,0	0,0	0,0	0,0	0,0	0,0	0,0	0,0	0,0	0,0
52786	60	COR	Taminango	0	0	0	0	0	0	0	0	1	0	0	0,0	0,0	0,0	0,0	0,0	0,0	0,0	0,0	0,0	5,5	0,0
52788	61	CEN	Tangua	0	0	0	0	0	0	1	1	0	0	0	0,0	0,0	0,0	0,0	0,0	0,0	7,4	7,5	0,0	0,0	0,0
52835	62	PAS	Tumaco	0	0	2	3	2	2	0	0	1	1	3	0,0	0,0	0,8	1,2	0,8						



ENFERMEDAD TRANSMITIDA POR ALIMENTOS (INDIVIDUAL)
DEPARTAMENTO DE NARIÑO - AÑO 2012 A 2022
 Fuente: Subdirección de Salud Pública - SIVIGILA - Oficina de Epidemiología - IDSN

Código DANE	#	Región	Municipios	ENFERMEDAD TRANSMITIDA POR ALIMENTOS (INDIVIDUAL)																					
				CASOS											TASA X 100.000 Hb										
				2012	2013	2014	2015	2016	2017	2018	2019	2020	2021	2022	2012	2013	2014	2015	2016	2017	2018	2019	2020	2021	2022
52001	1	CEN	Pasto	16	19	122	129	526	130	90	175	32	95	52	4,2	4,9	31,6	33,3	135,2	33,3	22,9	44,6	8,0	23,4	12,7
52019	2	RIO	Albán	0	0	1	0	2	0	0	0	0	0	3	0,0	0,0	9,9	0,0	20,4	0,0	0,0	0,0	0,0	0,0	30,2
52022	3	EXP	Aldana	31	1	0	0	2	0	0	3	0	0	0	439,7	14,0	0,0	0,0	27,6	0,0	0,0	40,7	0,0	0,0	0,0
52036	4	OCC	Ancuyá	0	2	2	1	3	0	2	0	3	0	4	0,0	21,7	22,1	11,2	33,9	0,0	22,7	0,0	33,7	0,0	44,5
52051	5	JUA	Arboleda	0	3	1	0	0	0	0	0	4	0	0	0,0	36,1	12,0	0,0	0,0	0,0	0,0	0,0	45,7	0,0	0,0
52079	6	TEL	Barbacoas	8	1	0	0	1	0	0	0	0	1	0	15,9	1,9	0,0	0,0	1,9	0,0	0,0	0,0	0,0	1,7	0,0
52083	7	RIO	Belén	0	0	1	0	0	1	0	1	0	0	0	0,0	0,0	16,7	0,0	0,0	15,9	0,0	15,8	0,0	0,0	0,0
52110	8	JUA	Buesaco	0	0	0	0	0	3	1	25	10	0	1	0,0	0,0	0,0	0,0	0,0	12,6	4,2	104,6	41,0	0,0	4,0
52694	9	JUA	Cartago	0	0	0	0	0	0	0	0	0	0	0	0,0	0,0	0,0	0,0	0,0	0,0	0,0	0,0	0,0	0,0	0,0
52240	10	CEN	Chachagüí	0	0	1	2	2	0	2	1	0	1	0	0,0	0,0	6,7	13,3	13,2	0,0	13,0	6,5	0,0	6,4	0,0
52203	11	RIO	Colón Genova	1	0	0	0	0	1	0	16	0	0	0	11,5	0,0	0,0	0,0	0,0	11,7	0,0	190,4	0,0	0,0	0,0
52207	12	OCC	Consaca	0	0	0	0	0	2	0	4	0	0	0	0,0	0,0	0,0	0,0	0,0	14,6	0,0	29,1	0,0	0,0	0,0
52210	13	EXP	Contadero	0	0	0	0	44	0	0	0	0	2	0	0,0	0,0	0,0	0,0	610,5	0,0	0,0	0,0	0,0	26,8	0,0
52215	14	EXP	Córdoba	8	0	0	1	1	9	76	3	9	0	0	53,5	0,0	0,0	6,6	6,5	58,3	489,8	19,4	56,7	0,0	0,0
52224	15	EXP	Cuaspud	1	6	2	0	0	3	0	0	0	0	5	0,0	11,5	67,9	22,3	0,0	0,0	32,8	0,0	0,0	52,6	0,0
52227	16	EXP	Cumbal	0	0	1	1	19	13	17	0	0	4	18	0,0	0,0	2,9	2,8	53,1	35,9	46,1	0,0	0,0	10,5	46,9
52233	17	COR	Cumbitara	0	0	1	0	0	0	0	0	0	0	0	0,0	0,0	16,5	0,0	0,0	0,0	0,0	0,0	0,0	0,0	0,0
52250	18	SAN	El Charco	0	3	4	1	54	1	1	0	0	0	2	0,0	13,1	17,6	4,4	238,6	4,4	4,4	0,0	0,0	8,7	
52254	19	GUA	El Peñol	0	0	1	0	0	0	0	2	0	0	0	0,0	0,0	12,5	0,0	0,0	0,0	0,0	26,9	0,0	0,0	0,0
52256	20	COR	El Rosario	0	0	0	0	0	0	0	0	0	0	0	0,0	0,0	0,0	0,0	0,0	0,0	0,0	0,0	0,0	0,0	0,0
52258	21	RIO	El Tablón de Gómez	0	3	0	0	0	0	0	0	1	6	2	0,0	21,7	0,0	0,0	0,0	0,0	0,0	6,8	40,5	13,4	
52260	22	GUA	El Tambo	0	0	7	0	22	0	0	22	0	0	0	0,0	0,0	45,3	0,0	147,4	0,0	0,0	157,3	0,0	0,0	0,0
52520	23	PAS	Francisco Pizarro	0	0	0	0	0	0	1	0	1	0	0	0,0	0,0	0,0	0,0	0,0	0,0	7,0	0,0	6,9	0,0	0,0
52287	24	EXP	Funes	0	0	0	0	0	1	0	0	0	0	3	0,0	0,0	0,0	0,0	0,0	0,0	13,8	0,0	0,0	40,4	
52317	25	EXP	Guachucal	2	1	3	5	2	0	0	0	1	0	0	10,8	5,4	15,9	26,3	10,5	0,0	0,0	0,0	5,0	0,0	0,0
52320	26	SAB	Guaitarilla	1	0	0	0	0	0	9	0	0	0	0	8,2	0,0	0,0	0,0	0,0	0,0	77,7	0,0	0,0	0,0	0,0
52323	27	EXP	Gualmatán	4	0	0	1	0	14	0	3	0	0	0	57,5	0,0	0,0	14,4	0,0	200,2	0,0	42,6	0,0	0,0	0,0
52352	28	EXP	Iles	0	0	0	0	0	0	0	0	0	0	0	0,0	0,0	0,0	0,0	0,0	0,0	0,0	0,0	0,0	0,0	0,0
52354	29	SAB	Imués	0	0	0	11	2	0	0	0	0	0	3	0,0	0,0	0,0	143,5	26,3	0,0	0,0	0,0	0,0	38,1	
52356	30	EXP	Ipiiales	10	47	8	16	51	7	31	119	11	3	20	8,9	41,8	7,1	14,0	44,5	6,1	26,7	102,6	9,3	2,5	16,7
52378	31	RIO	La Cruz	4	3	1	0	18	0	8	4	0	0	3	20,8	15,7	5,3	0,0	94,9	0,0	42,7	21,4	0,0	0,0	15,6
52381	32	CEN	La Florida	1	0	1	0	2	0	0	1	0	0	9	9,6	0,0	9,7	0,0	19,7	0,0	0,0	10,0	0,0	0,0	86,8
52385	33	GUA	La Llanada	0	0	0	0	0	0	5	3	0	0	0	0,0	0,0	0,0	0,0	0,0	0,0	77,0	46,3	0,0	0,0	0,0
52390	34	SAN	La Tola	0	0	0	0	0	0	0	0	0	1	0	0,0	0,0	0,0	0,0	0,0	0,0	0,0	0,0	13,2	0,0	
52399	35	JUA	La Unión	8	5	1	3	2	1	24	9	1	0	11	26,0	16,2	3,2	9,6	6,4	3,1	75,3	28,3	3,1	0,0	33,3
52405	36	COR	Leiva	0	0	0	0	1	0	0	0	0	0	0	0,0	0,0	0,0	0,0	10,2	0,0	0,0	0,0	0,0	0,0	0,0
52411	37	OCC	Linares	0	0	0	0	4	0	0	6	0	2	0	0,0	0,0	0,0	0,0	38,2	0,0	0,0	59,4	0,0	19,3	0,0
52418	38	GUA	Los Andes	0	0	2	0	1	0	2	0	0	0	0	0,0	0,0	19,9	0,0	10,3	0,0	20,9	0,0	0,0	0,0	0,0
52427	39	TEL	Magüi Payan	0	1	0	0	0	0	0	0	0	0	0	0,0	4,5	0,0	0,0	0,0	0,0	0,0	0,0	0,0	0,0	0,0
52435	40	PIE	Mallama	0	0	2	0	0	0	0	0	0	0	0	0,0	0,0	22,9	0,0	0,0	0,0	0,0	0,0	0,0	0,0	0,0
52473	41	SAN	Mosquera	0	0	0	0	0	0	0	0	0	0	6	0,0	0,0	0,0	0,0	0,0	0,0	0,0	0,0	0,0	48,2	
52480	42	CEN	Nariño	0	0	0	0	0	0	1	13	0	0	0	0,0	0,0	0,0	0,0	0,0	0,0	22,9	298,5	0,0	0,0	0,0
52490	43	SAN	Olaya Herrera	0	0	0	0	0	0	0	0	0	1	0	0,0	0,0	0,0	0,0	0,0	0,0	0,0	0,0	0,0	3,8	
52506	44	SAB	Ospina	0	0	1	0	0	0	0	0	0	0	0	0,0	0,0	14,1	0,0	0,0	0,0	0,0	0,0	0,0	0,0	0,0
52540	45	COR	Policarpa	0	0	0	1	1	2	0	0	0	0	0	0,0	0,0	0,0	10,2	10,1	20,3	0,0	0,0	0,0	0,0	0,0
52560	46	EXP	Potosí	0	3	2	0	0	17	0	14	3	0	14	0,0	27,4	18,5	0,0	0,0	162,7	0,0	137,3	28,4	0,0	131,4
52565	47	ABA	Providencia	1	0	1	1	0	0	1	0	0	1	14,9	0,0	15,8	16,5	0,0	0,0	17,9	0,0	0,0	0,0	17,5	
52573	48	EXP	Puerres	2	3	0	0	0	7	49	39	0	0	24	22,3	33,6	0,0	0,0	0,0	81,8	571,0	461,5	0,0	0,0	272,9
52585	49	EXP	Pupiales	1	0	0	0	0	1	0	0	0	0	0	5,7	0,0	0,0	0,0	0,0	5,7	0,0	0,0	0,0	0,0	0,0
52612	50	PIE	Ricaurte	7	0	1	0	0	0	0	0	0	4	7	39,6	0,0	5,4	0,0	0,0	0,0	0,0	0,0	19,7	34,3	
52621	51	TEL	Roberto Payán	0	0	0	0	0	0	0	0	0	0	0	0,0	0,0	0,0	0,0	0,0	0,0	0,0	0,0	0,0	0,0	0,0
52678	52	ABA	Samaniego	5	3	0	0	0	5	2	2	0	0	0	15,0	9,2	0,0	0,0	0,0	16,6	6,8	7,0	0,0	0,0	0,0
52685	53	RIO	San Bernardo	0	1	1	0	0	0	0	0	0	0	0	0,0	10,6	10,7	0,0	0,0	0,0	0,0	0,0	0,0	0,0	0,0
52687	54	JUA	San Lorenzo	0	0	1	2	1	0	0	0	0	0	111	0,0	0,0	5,5	10,9	5,4	0,0	0,0	0,0	0,0	579,7	
52693	55	RIO	San Pablo	3	2	1	6	5	1	0	4	0	0	11	18,4	12,4	6,2	37,7	31,8	6,5	0,0	26,6	0,0	0,0	70,0
52683	56	OCC	Sandoná	2	0	0	0	0	0	19	4	1	0	0	8,8	0,0	0,0	0,0	0,0	0,0	91,5	19,8	4,8	0,0	0,0
52696	57	SAN	Santa Bárbara	0	0	0	0	0	0	0	0	0	1	0	0,0	0,0	0,0	0,0	0,0	0,0	0,0	0,0	0,0	7,2	
52699	58	ABA	Santacruz	0	0	0	3	0	0	0	7	0	0	0	0,0	0,0	0,0	28,3	0,0	0,0	64,0	0,0	0,0	0,0	0,0
52720	59	SAB	Sapuyes	1	0	0	2	4	0	0	0	0	0	0	13,7	0,0	0,0	27,2	54,7	0,0	0,0	0,0	0,0	0,0	0,0
52786	60	COR	Taminango	0	0	0	0	1	1	0	0	4	5	0	0,0	0,0	0,0	0,0	5,6	5,6	0,0	0,0	22,0	27,4	0,0
52788	61	CEN	Tangua	0	0	0	1	2	0	2	14	0	1	1	0,0	0,0	0,0	7,5	14,9	0,0	14,8	104,5	0,0	7,2	7,2
52835	62	PAS	Tumaco	13	36	11	14	12	108	33	18</														



FIEBRE TIFOIDEA Y PARATIFOIDEA
DEPARTAMENTO DE NARIÑO - AÑO 2012 A 2022
 Fuente: Subdirección de Salud Pública - SIVIGILA - Oficina de Epidemiología - IDSN

Código DANE	#	Región	Municipios	FIEBRE TIFOIDEA Y PARATIFOIDEA																					
				CASOS												TASA X 100.000 Hb									
				2012	2013	2014	2015	2016	2017	2018	2019	2020	2021	2022	2012	2013	2014	2015	2016	2017	2018	2019	2020	2021	2022
52001	1	CEN	Pasto	2	1	0	2	1	0	2	0	0	0	0	0,5	0,3	0,0	0,5	0,3	0,0	0,5	0,0	0,0	0,0	
52019	2	RIO	Albán	0	0	0	0	0	0	0	0	0	0	0	0,0	0,0	0,0	0,0	0,0	0,0	0,0	0,0	0,0	0,0	
52022	3	EXP	Aldana	0	0	0	0	0	0	0	0	0	0	0	0,0	0,0	0,0	0,0	0,0	0,0	0,0	0,0	0,0	0,0	
52036	4	OCC	Ancuyá	0	0	0	0	0	0	0	0	0	0	0	0,0	0,0	0,0	0,0	0,0	0,0	0,0	0,0	0,0	0,0	
52051	5	JUA	Arboleda	0	0	0	0	0	0	0	0	0	0	0	0,0	0,0	0,0	0,0	0,0	0,0	0,0	0,0	0,0	0,0	
52079	6	TEL	Barbacoas	0	0	2	3	7	1	3	1	0	0	0	0,0	0,0	3,8	5,6	13,0	1,8	5,4	1,8	0,0	0,0	
52083	7	RIO	Belén	0	0	0	0	0	0	0	0	0	0	0	0,0	0,0	0,0	0,0	0,0	0,0	0,0	0,0	0,0	0,0	
52110	8	JUA	Buesaco	0	0	0	0	0	0	0	0	0	0	0	0,0	0,0	0,0	0,0	0,0	0,0	0,0	0,0	0,0	0,0	
52694	9	JUA	Cartago	0	0	0	0	0	0	0	0	0	0	0	0,0	0,0	0,0	0,0	0,0	0,0	0,0	0,0	0,0	0,0	
52240	10	CEN	Chachagüí	0	0	0	0	0	0	0	0	0	0	0	0,0	0,0	0,0	0,0	0,0	0,0	0,0	0,0	0,0	0,0	
52203	11	RIO	Calón Genova	0	0	0	0	0	0	0	0	0	0	0	0,0	0,0	0,0	0,0	0,0	0,0	0,0	0,0	0,0	0,0	
52207	12	OCC	Consaca	0	0	0	0	0	0	0	0	0	0	0	0,0	0,0	0,0	0,0	0,0	0,0	0,0	0,0	0,0	0,0	
52210	13	EXP	Confadero	0	0	0	0	0	0	0	0	0	0	0	0,0	0,0	0,0	0,0	0,0	0,0	0,0	0,0	0,0	0,0	
52215	14	EXP	Córdoba	0	0	0	0	0	0	0	0	0	0	0	0,0	0,0	0,0	0,0	0,0	0,0	0,0	0,0	0,0	0,0	
52224	15	EXP	Cuaspuñ	0	0	0	0	0	0	0	0	0	0	0	0,0	0,0	0,0	0,0	0,0	0,0	0,0	0,0	0,0	0,0	
52227	16	EXP	Cumbal	0	0	0	0	0	0	0	0	0	0	0	0,0	0,0	0,0	0,0	0,0	0,0	0,0	0,0	0,0	0,0	
52233	17	COR	Cumbitara	0	0	0	0	0	0	0	0	0	0	0	0,0	0,0	0,0	0,0	0,0	0,0	0,0	0,0	0,0	0,0	
52250	18	SAN	El Charco	9	1	0	0	6	0	3	2	0	0	1	39,3	4,4	0,0	0,0	26,5	0,0	13,3	8,9	0,0	4,3	
52254	19	GUA	El Peñol	0	0	0	0	0	0	0	0	0	0	0	0,0	0,0	0,0	0,0	0,0	0,0	0,0	0,0	0,0	0,0	
52256	20	COR	El Rosario	0	0	0	0	0	0	0	0	0	0	0	0,0	0,0	0,0	0,0	0,0	0,0	0,0	0,0	0,0	0,0	
52258	21	RIO	El Tablón de Gómez	0	0	0	0	0	0	0	0	0	0	0	0,0	0,0	0,0	0,0	0,0	0,0	0,0	0,0	0,0	0,0	
52260	22	GUA	El Tambo	0	0	0	0	0	0	0	0	0	0	0	0,0	0,0	0,0	0,0	0,0	0,0	0,0	0,0	0,0	0,0	
52520	23	PAS	Francisco Pizarro	0	0	0	0	0	0	0	0	0	0	0	0,0	0,0	0,0	0,0	0,0	0,0	0,0	0,0	0,0	0,0	
52287	24	EXP	Funes	0	0	0	0	0	0	0	0	0	0	0	0,0	0,0	0,0	0,0	0,0	0,0	0,0	0,0	0,0	0,0	
52317	25	EXP	Guachucal	0	0	0	0	0	0	0	0	0	0	0	0,0	0,0	0,0	0,0	0,0	0,0	0,0	0,0	0,0	0,0	
52320	26	SAB	Guaitarilla	0	0	0	0	0	0	0	0	0	0	0	0,0	0,0	0,0	0,0	0,0	0,0	0,0	0,0	0,0	0,0	
52323	27	EXP	Gualmatán	0	0	0	0	0	0	0	0	0	0	0	0,0	0,0	0,0	0,0	0,0	0,0	0,0	0,0	0,0	0,0	
52352	28	EXP	Iles	0	0	0	0	0	0	0	0	0	0	0	0,0	0,0	0,0	0,0	0,0	0,0	0,0	0,0	0,0	0,0	
52354	29	SAB	Imués	0	0	0	0	0	0	0	0	0	0	0	0,0	0,0	0,0	0,0	0,0	0,0	0,0	0,0	0,0	0,0	
52356	30	EXP	Ipiiales	0	1	0	0	0	0	0	0	0	0	0	0,0	0,9	0,0	0,0	0,0	0,0	0,0	0,0	0,0	0,0	
52378	31	RIO	La Cruz	0	0	0	0	0	0	0	0	0	0	0	0,0	0,0	0,0	0,0	0,0	0,0	0,0	0,0	0,0	0,0	
52381	32	CEN	La Florida	0	0	0	0	0	0	0	0	0	0	0	0,0	0,0	0,0	0,0	0,0	0,0	0,0	0,0	0,0	0,0	
52385	33	GUA	La Llanada	0	0	0	0	0	0	0	0	0	0	0	0,0	0,0	0,0	0,0	0,0	0,0	0,0	0,0	0,0	0,0	
52390	34	SAN	La Tala	0	0	0	0	1	0	0	0	0	0	0	0,0	0,0	0,0	0,0	13,3	0,0	0,0	0,0	0,0	0,0	
52399	35	JUA	La Unión	0	0	0	0	0	0	1	0	0	0	0	0,0	0,0	0,0	0,0	0,0	0,0	3,1	0,0	0,0	0,0	
52405	36	COR	Leiva	0	0	0	0	0	0	0	0	0	0	0	0,0	0,0	0,0	0,0	0,0	0,0	0,0	0,0	0,0	0,0	
52411	37	OCC	Linares	0	0	0	0	0	0	0	0	0	0	0	0,0	0,0	0,0	0,0	0,0	0,0	0,0	0,0	0,0	0,0	
52418	38	GUA	Los Andes	0	0	0	0	0	0	0	0	0	0	0	0,0	0,0	0,0	0,0	0,0	0,0	0,0	0,0	0,0	0,0	
52427	39	TEL	Magüi Payan	0	0	0	0	2	0	0	0	0	1	0	0,0	0,0	0,0	0,0	8,4	0,0	0,0	0,0	0,0	3,9	
52435	40	PIE	Mallama	0	0	0	0	0	0	0	0	0	0	0	0,0	0,0	0,0	0,0	0,0	0,0	0,0	0,0	0,0	0,0	
52473	41	SAN	Mosquera	0	0	0	0	0	0	0	0	0	0	0	0,0	0,0	0,0	0,0	0,0	0,0	0,0	0,0	0,0	0,0	
52480	42	CEN	Nariño	0	0	0	0	1	0	0	0	0	0	0	0,0	0,0	0,0	0,0	0,0	23,0	0,0	0,0	0,0	0,0	
52490	43	SAN	Olaya Herrera	0	0	0	1	2	1	0	1	0	0	0	0,0	0,0	0,0	3,9	7,8	3,9	0,0	4,0	0,0	0,0	
52506	44	SAB	Ospina	0	0	0	0	0	0	0	0	0	0	0	0,0	0,0	0,0	0,0	0,0	0,0	0,0	0,0	0,0	0,0	
52540	45	COR	Policarpa	0	0	0	1	0	0	0	0	0	0	0	0,0	0,0	0,0	10,2	0,0	0,0	0,0	0,0	0,0	0,0	
52560	46	EXP	Potosí	0	0	0	0	0	0	0	0	0	0	0	0,0	0,0	0,0	0,0	0,0	0,0	0,0	0,0	0,0	0,0	
52565	47	ABA	Providencia	0	0	0	0	0	0	0	0	0	0	0	0,0	0,0	0,0	0,0	0,0	0,0	0,0	0,0	0,0	0,0	
52573	48	EXP	Puerres	0	0	0	0	0	0	0	0	0	0	0	0,0	0,0	0,0	0,0	0,0	0,0	0,0	0,0	0,0	0,0	
52585	49	EXP	Pupiales	0	0	0	0	0	0	0	0	0	0	0	0,0	0,0	0,0	0,0	0,0	0,0	0,0	0,0	0,0	0,0	
52612	50	PIE	Ricaurte	0	0	0	0	0	0	0	0	0	0	0	0,0	0,0	0,0	0,0	0,0	0,0	0,0	0,0	0,0	0,0	
52621	51	TEL	Roberto Payán	0	0	0	3	2	0	0	0	0	0	0	0,0	0,0	0,0	23,9	15,9	0,0	0,0	0,0	0,0	0,0	
52678	52	ABA	Samaniego	0	0	0	0	0	0	0	0	0	0	0	0,0	0,0	0,0	0,0	0,0	0,0	0,0	0,0	0,0	0,0	
52685	53	RIO	San Bernardo	0	0	0	0	0	0	0	0	0	0	0	0,0	0,0	0,0	0,0	0,0	0,0	0,0	0,0	0,0	0,0	
52687	54	JUA	San Lorenzo	0	0	0	0	0	0	0	0	0	0	0	0,0	0,0	0,0	0,0	0,0	0,0	0,0	0,0	0,0	0,0	
52693	55	RIO	San Pablo	0	0	0	0	0	0	0	0	0	0	0	0,0	0,0	0,0	0,0	0,0	0,0	0,0	0,0	0,0	0,0	
52683	56	OCC	Sandoná	0	0	0	0	0	0	0	0	0	0	0	0,0	0,0	0,0	0,0	0,0	0,0	0,0	0,0	0,0	0,0	
52696	57	SAN	Santa Bárbara	0	0	0	0	0	0	0	0	0	0	0	0,0	0,0	0,0	0,0	0,0	0,0	0,0	0,0	0,0	0,0	
52699	58	ABA	Santacruz	0	0	0	0	0	0	0	0	0	0	0	0,0	0,0	0,0	0,0	0,0	0,0	0,0	0,0	0,0	0,0	
52720	59	SAB	Sapuyes	0	0	0	0	0	0	0	0	0	0	0	0,0	0,0	0,0	0,0	0,0	0,0	0,0	0,0	0,0	0,0	
52786	60	COR	Taminango	0	0	0	0	0	0	0	0	0	0	0	0,0	0,0	0,0	0,0	0,0	0,0	0,0	0,0	0,0	0,0	
52788	61	CEN	Tangua	0	0	0	0	0	0	0	0	0	0	0	0,0	0,0	0,0	0,0	0,0	0,0	0,0	0,0	0,0	0,0	
52835	62	PAS	Tumaco	0	2	5	2	8	0	2	3	0	3	1	0,0	0,8	2,1	0,8	3,2	0,0	0,8	1,2	0,0	1,1	
52838	63	SAB	Túquerres	0	0	0	0	0	0	0	0	0	0	0	0,0	0,0	0,0	0,0	0,0	0,0	0,0	0,0	0,0	0,0	
52885	64	CEN	Yacuanquer	0	0	0	0	0	0	0	0	0	0	0	0,0	0,0	0,0	0,0	0,0	0,0	0,0	0,0	0,0	0,0	
TOTAL DEPARTAMENTO				11	5	7	12	29	3	10	8	0	3	3	0,7	0,3	0,4	0,7</							



HEPATITIS A
DEPARTAMENTO DE NARIÑO - AÑO 2012 A 2022
 Fuente: Subdirección de Salud Pública - SIVIGILA - Oficina de Epidemiología - IDSN

Código DANE	#	Región	Municipios	HEPATITIS A																						
				CASOS												TASA X 100.000 Hb										
				2012	2013	2014	2015	2016	2017	2018	2019	2020	2021	2022	2012	2013	2014	2015	2016	2017	2018	2019	2020	2021	2022	
52001	1	CEN	Pasto	42	91	79	13	10	5	4	6	2	2	2	11,0	23,7	20,5	3,4	2,6	1,3	1,0	1,5	0,5	0,5	0,5	
52019	2	RIO	Albán	0	0	0	0	0	0	0	0	0	0	0	0,0	0,0	0,0	0,0	0,0	0,0	0,0	0,0	0,0	0,0	0,0	0,0
52022	3	EXP	Aldana	0	1	2	0	0	0	0	0	0	0	0	0,0	14,0	27,6	0,0	0,0	0,0	0,0	0,0	0,0	0,0	0,0	0,0
52036	4	OCC	Ancuyá	1	0	0	0	0	0	0	0	0	0	0	10,7	0,0	0,0	0,0	0,0	0,0	0,0	0,0	0,0	0,0	0,0	0,0
52051	5	JUA	Arboleda	0	0	1	0	0	0	0	0	0	0	0	0,0	0,0	12,0	0,0	0,0	0,0	0,0	0,0	0,0	0,0	0,0	0,0
52079	6	TEL	Barbacoas	14	25	1	0	2	0	0	0	0	0	0	27,8	48,7	1,9	0,0	3,7	0,0	0,0	0,0	0,0	0,0	0,0	0,0
52083	7	RIO	Belén	0	0	0	0	0	0	0	0	0	0	0	0,0	0,0	0,0	0,0	0,0	0,0	0,0	0,0	0,0	0,0	0,0	0,0
52110	8	JUA	Buesaco	0	0	1	0	0	0	0	0	0	0	0	0,0	0,0	4,2	0,0	0,0	0,0	0,0	0,0	0,0	0,0	0,0	0,0
52694	9	JUA	Cartago	1	0	0	0	0	0	0	0	0	0	0	15,3	0,0	0,0	0,0	0,0	0,0	0,0	0,0	0,0	0,0	0,0	0,0
52240	10	CEN	Chachagüí	0	0	2	1	0	0	0	0	0	0	0	0,0	0,0	13,4	6,6	0,0	0,0	0,0	0,0	0,0	0,0	0,0	0,0
52203	11	RIO	Colón Genova	0	0	0	0	0	0	0	0	0	0	0	0,0	0,0	0,0	0,0	0,0	0,0	0,0	0,0	0,0	0,0	0,0	0,0
52207	12	OCC	Consaca	0	0	5	1	0	0	0	1	0	0	0	0,0	0,0	37,1	7,4	0,0	0,0	0,0	0,0	7,3	0,0	0,0	0,0
52210	13	EXP	Contadero	0	0	4	0	0	0	0	0	0	0	0	0,0	0,0	55,9	0,0	0,0	0,0	0,0	0,0	0,0	0,0	0,0	0,0
52215	14	EXP	Córdoba	15	43	7	0	1	0	0	0	0	0	0	100,3	285,4	46,1	0,0	6,5	0,0	0,0	0,0	0,0	0,0	0,0	0,0
52224	15	EXP	Cuaspud	1	2	3	1	0	0	0	0	0	0	0	11,5	22,6	33,5	11,2	0,0	0,0	0,0	0,0	0,0	0,0	0,0	0,0
52227	16	EXP	Cumbal	1	31	7	2	0	1	0	1	0	0	0	3,0	91,4	20,3	5,7	0,0	2,8	0,0	2,7	0,0	0,0	0,0	0,0
52233	17	COR	Cumbitara	0	0	1	0	1	1	0	0	0	0	0	0,0	0,0	16,5	0,0	16,8	16,8	0,0	0,0	0,0	0,0	0,0	0,0
52250	18	SAN	El Charco	0	0	0	0	0	0	0	0	0	0	0	0,0	0,0	0,0	0,0	0,0	0,0	0,0	0,0	0,0	0,0	0,0	0,0
52254	19	GUA	El Peñol	0	1	0	0	0	0	0	0	0	0	0	0,0	12,3	0,0	0,0	0,0	0,0	0,0	0,0	0,0	0,0	0,0	0,0
52256	20	COR	El Rosario	0	0	0	0	0	0	0	0	0	1	0	0,0	0,0	0,0	0,0	0,0	0,0	0,0	0,0	0,0	0,0	7,8	0,0
52258	21	RIO	El Tablón de Gómez	0	0	0	0	0	0	0	0	0	0	0	0,0	0,0	0,0	0,0	0,0	0,0	0,0	0,0	0,0	0,0	0,0	0,0
52260	22	GUA	El Tambo	2	1	0	0	0	0	0	1	0	0	0	12,5	6,4	0,0	0,0	0,0	0,0	0,0	0,0	7,2	0,0	0,0	0,0
52520	23	PAS	Francisco Pizarro	0	0	0	0	0	0	0	0	0	0	0	0,0	0,0	0,0	0,0	0,0	0,0	0,0	0,0	0,0	0,0	0,0	0,0
52287	24	EXP	Funes	0	0	0	1	0	0	0	0	0	0	0	0,0	0,0	0,0	13,9	0,0	0,0	0,0	0,0	0,0	0,0	0,0	0,0
52317	25	EXP	Guachucal	0	5	0	0	1	0	0	0	0	0	0	0,0	26,8	0,0	0,0	5,2	0,0	0,0	0,0	0,0	0,0	0,0	0,0
52320	26	SAB	Guaitarilla	1	0	0	1	0	0	0	0	0	0	0	8,2	0,0	0,0	8,3	0,0	0,0	0,0	0,0	0,0	0,0	0,0	0,0
52323	27	EXP	Gualmatán	0	0	1	1	0	0	0	0	0	0	0	0,0	0,0	14,4	14,4	0,0	0,0	0,0	0,0	0,0	0,0	0,0	0,0
52352	28	EXP	Iles	0	0	4	0	0	0	0	0	0	0	0	0,0	0,0	51,8	0,0	0,0	0,0	0,0	0,0	0,0	0,0	0,0	0,0
52354	29	SAB	Imués	1	0	0	0	0	0	0	1	0	0	0	12,9	0,0	0,0	0,0	0,0	0,0	0,0	0,0	13,3	0,0	0,0	0,0
52356	30	EXP	Ipiiales	102	71	28	10	4	2	4	6	1	0	1	91,3	63,1	24,7	8,8	3,5	1,7	3,4	5,2	0,8	0,0	0,8	0,8
52378	31	RIO	La Cruz	1	1	1	1	1	0	0	1	0	0	0	5,2	5,2	5,3	5,3	5,3	0,0	0,0	5,3	0,0	0,0	0,0	0,0
52381	32	CEN	La Florida	0	1	0	0	0	0	0	0	0	0	0	0,0	9,6	0,0	0,0	0,0	0,0	0,0	0,0	0,0	0,0	0,0	0,0
52385	33	GUA	La Llanada	0	0	0	0	0	0	0	0	0	0	0	0,0	0,0	0,0	0,0	0,0	0,0	0,0	0,0	0,0	0,0	0,0	0,0
52390	34	SAN	La Tola	2	1	0	0	0	0	0	0	0	0	0	26,1	13,2	0,0	0,0	0,0	0,0	0,0	0,0	0,0	0,0	0,0	0,0
52399	35	JUA	La Unión	1	0	0	0	0	1	1	0	0	0	0	3,3	0,0	0,0	0,0	0,0	0,0	3,1	3,1	0,0	0,0	0,0	0,0
52405	36	COR	Leiva	0	0	0	0	0	1	0	0	0	0	0	0,0	0,0	0,0	0,0	0,0	10,2	0,0	0,0	0,0	0,0	0,0	0,0
52411	37	OCC	Linares	0	0	0	0	0	0	0	0	0	0	3	0,0	0,0	0,0	0,0	0,0	0,0	0,0	0,0	0,0	0,0	0,0	28,7
52418	38	GUA	Los Andes	0	0	3	1	0	0	0	0	0	0	0	0,0	0,0	29,8	10,1	0,0	0,0	0,0	0,0	0,0	0,0	0,0	0,0
52427	39	TEL	Magüi Payan	1	0	0	1	0	0	0	0	0	0	0	4,6	0,0	0,0	4,3	0,0	0,0	0,0	0,0	0,0	0,0	0,0	0,0
52435	40	PIE	Mallama	13	11	0	0	0	0	0	0	0	0	0	151,7	127,7	0,0	0,0	0,0	0,0	0,0	0,0	0,0	0,0	0,0	0,0
52473	41	SAN	Mosquera	0	3	0	0	0	1	0	0	0	0	0	0,0	26,8	0,0	0,0	0,0	8,5	0,0	0,0	0,0	0,0	0,0	0,0
52480	42	CEN	Nariño	1	0	0	0	0	0	0	1	0	0	0	22,1	0,0	0,0	0,0	0,0	0,0	0,0	0,0	23,0	0,0	0,0	0,0
52490	43	SAN	Olaya Herrera	0	4	2	0	0	0	0	0	0	1	0	0,0	15,2	7,7	0,0	0,0	0,0	0,0	0,0	0,0	0,0	0,0	3,8
52506	44	SAB	Ospina	0	0	0	0	0	0	0	0	0	0	0	0,0	0,0	0,0	0,0	0,0	0,0	0,0	0,0	0,0	0,0	0,0	0,0
52540	45	COR	Policarpa	1	2	1	1	0	0	0	0	0	0	0	10,2	20,4	10,2	10,2	0,0	0,0	0,0	0,0	0,0	0,0	0,0	0,0
52560	46	EXP	Potosí	2	0	2	1	0	0	0	0	0	1	0	18,0	0,0	18,5	9,4	0,0	0,0	0,0	0,0	0,0	0,0	0,0	9,4
52565	47	ABA	Providencia	0	0	0	0	0	0	0	0	0	0	0	0,0	0,0	0,0	0,0	0,0	0,0	0,0	0,0	0,0	0,0	0,0	0,0
52573	48	EXP	Puerres	1	0	0	0	0	0	0	0	0	0	0	11,2	0,0	0,0	0,0	0,0	0,0	0,0	0,0	0,0	0,0	0,0	0,0
52585	49	EXP	Pupiales	4	6	14	2	1	0	0	0	0	0	0	22,8	34,2	80,1	11,4	5,7	0,0	0,0	0,0	0,0	0,0	0,0	0,0
52612	50	PIE	Ricaurte	6	4	3	0	0	0	0	1	0	0	0	33,9	22,2	16,3	0,0	0,0	0,0	0,0	0,0	5,0	0,0	0,0	0,0
52621	51	TEL	Roberto Payán	1	0	0	0	0	0	0	0	0	0	0	8,1	0,0	0,0	0,0	0,0	0,0	0,0	0,0	0,0	0,0	0,0	0,0
52678	52	ABA	Samaniego	0	6	1	3	2	0	0	1	0	0	2	0,0	18,4	3,1	9,6	6,5	0,0	0,0	3,5	0,0	0,0	0,0	6,7
52685	53	RIO	San Bernardo	0	0	1	0	0	0	0	0	0	0	0	0,0	0,0	10,7	0,0	0,0	0,0	0,0	0,0	0,0	0,0	0,0	0,0
52687	54	JUA	San Lorenzo	0	0	0	0	0	0	0	0	0	0	0	0,0	0,0	0,0	0,0	0,0	0,0	0,0	0,0	0,0	0,0	0,0	0,0
52693	55	RIO	San Pablo	0	0	0	1	0	0	0	0	0	0	0	0,0	0,0	0,0	6,3	0,0	0,0	0,0	0,0	0,0	0,0	0,0	0,0
52683	56	OCC	Sandoná	0	2	0	0	0	0	0	0	0	0	0	0,0	8,9	0,0	0,0	0,0	0,0	0,0	0,0	0,0	0,0	0,0	0,0
52696	57	SAN	Santa Bárbara	0	0	0	0	0	0	0	0	0	0	0	0,0	0,0	0,0	0,0	0,0	0,0	0,0	0,0	0,0	0,0	0,0	0,0
52699	58	ABA	Santacruz	0	0	0	0	0	0	0	0	0	0	0	0,0	0,0	0,0	0,0	0,0	0,0	0,0	0,0	0,0	0,0	0,0	0,0
52720	59	SAB	Sapuyes	0	0	0	0	0	0	0	0	0	0	0	0,0	0,0	0,0	0,0	0,0	0,0	0,0	0,0	0,0	0,0	0,0	0,0
52786	60	COR	Taminango	1	1	0	0	1	0	0	1	0	0	0</												



INTOXICACION POR FARMACOS
DEPARTAMENTO DE NARIÑO - AÑO 2012 A 2022
 Fuente: Subdirección de Salud Pública - SIVIGILA - Oficina de Epidemiología - IDSN

Código DANE	#	Región	Municipios	INTOXICACION POR FARMACOS																					
				CASOS												TASA X 100.000 Hb									
				2012	2013	2014	2015	2016	2017	2018	2019	2020	2021	2022	2012	2013	2014	2015	2016	2017	2018	2019	2020	2021	2022
52001	1	CEN	Pasto	141	198	220	204	201	248	70	50	42	51	60	36,9	51,6	57,0	52,7	51,6	63,5	17,8	12,7	10,4	12,6	14,7
52019	2	RIO	Albán	10	4	1	1	2	3	0	1	1	0	3	96,6	39,1	9,9	10,1	20,4	30,6	0,0	10,6	10,2	0,0	30,2
52022	3	EXP	Aldana	1	1	1	1	0	1	0	0	0	0	0	14,2	14,0	13,8	13,8	0,0	13,6	0,0	0,0	0,0	0,0	0,0
52036	4	OCC	Ancuyá	1	2	2	1	0	1	0	2	1	1	0	10,7	21,7	22,1	11,2	0,0	11,4	0,0	23,0	11,2	11,2	0,0
52051	5	JUA	Arboleda	2	4	2	1	0	0	2	0	0	1	1	24,1	48,1	23,9	11,9	0,0	0,0	23,7	0,0	0,0	11,2	11,1
52079	6	TEL	Barbacoas	0	1	0	2	2	3	7	0	1	1	0	0,0	1,9	0,0	3,8	3,7	5,5	12,6	0,0	1,8	1,7	0,0
52083	7	RIO	Belén	0	0	1	2	0	0	1	1	2	0	0	0,0	0,0	16,7	33,3	0,0	0,0	15,8	15,8	30,9	0,0	0,0
52110	8	JUA	Buesaco	3	2	6	7	4	1	3	2	0	2	4	12,7	8,4	25,3	29,4	16,8	4,2	12,5	8,4	0,0	8,1	16,2
52694	9	JUA	Cartago	2	4	3	3	1	3	0	0	0	0	0	30,5	60,4	45,1	44,8	14,9	44,0	0,0	0,0	0,0	0,0	0,0
52240	10	CEN	Chachagüí	1	1	5	2	0	3	2	0	0	1	1	6,8	6,7	33,5	13,3	0,0	19,7	13,0	0,0	0,0	6,4	6,3
52203	11	RIO	Colón Genova	2	5	2	4	4	3	3	0	0	0	2	23,1	57,9	22,9	46,1	46,6	35,2	35,2	0,0	0,0	0,0	22,8
52207	12	OCC	Consaca	3	3	4	3	0	2	0	3	1	0	0	22,4	22,3	29,6	22,1	0,0	14,6	0,0	21,8	7,1	0,0	0,0
52210	13	EXP	Contadero	3	0	0	0	1	1	1	1	0	1	2	42,3	0,0	0,0	0,0	13,9	13,8	13,8	13,8	0,0	13,4	26,6
52215	14	EXP	Córdoba	2	3	3	2	3	0	1	2	1	0	3	13,4	19,9	19,8	13,1	19,5	0,0	6,4	12,9	6,3	0,0	18,6
52224	15	EXP	Cuaspud	0	2	1	2	0	2	0	2	2	0	2	0,0	22,6	11,2	22,3	0,0	21,9	0,0	21,7	21,2	0,0	20,9
52227	16	EXP	Cumbal	0	3	1	4	1	3	0	1	0	0	6	0,0	8,8	2,9	11,4	2,8	8,3	0,0	2,7	0,0	0,0	15,6
52233	17	COR	Cumbitara	0	0	0	0	1	0	2	0	0	1	1	0,0	0,0	0,0	0,0	16,8	0,0	33,6	0,0	0,0	16,5	16,4
52250	18	SAN	El Charco	2	2	3	0	1	0	0	1	0	0	0	8,7	8,7	13,2	0,0	4,4	0,0	0,0	4,4	0,0	0,0	0,0
52254	19	GUA	El Peñol	1	1	0	0	2	1	1	0	0	1	0	12,2	12,3	0,0	0,0	26,2	13,2	13,4	0,0	0,0	13,1	0,0
52256	20	RIO	El Rosario	1	2	0	2	1	1	0	0	1	1	0	8,5	17,0	0,0	16,7	8,3	8,2	0,0	0,0	8,0	7,9	0,0
52258	21	RIO	El Tablón de Gómez	3	5	3	0	0	2	0	2	1	0	1	21,8	36,1	21,5	0,0	0,0	14,0	0,0	14,0	6,8	0,0	6,7
52260	22	GUA	El Tambo	2	0	0	0	0	0	1	2	0	1	1	12,5	0,0	0,0	0,0	0,0	0,0	7,0	14,3	0,0	6,8	6,8
52520	23	PAS	Francisco Pizarro	0	0	0	0	0	1	0	0	0	0	0	0,0	0,0	0,0	0,0	0,0	7,1	0,0	0,0	0,0	0,0	0,0
52287	24	EXP	Funes	0	1	3	2	1	0	1	2	1	1	0	0,0	13,6	41,0	27,8	14,0	0,0	13,8	27,9	13,6	13,5	0,0
52317	25	EXP	Guachucal	1	3	3	2	4	2	0	2	0	0	1	5,4	16,1	15,9	10,5	21,0	10,4	0,0	10,3	0,0	0,0	4,9
52320	26	SAB	Guaitarilla	3	3	0	5	3	0	0	0	0	0	0	24,5	24,7	0,0	41,7	25,6	0,0	0,0	0,0	0,0	0,0	0,0
52323	27	EXP	Gualmatán	0	1	4	2	1	3	0	5	1	0	0	0,0	14,4	57,5	28,8	14,4	42,9	0,0	70,9	13,9	0,0	0,0
52352	28	EXP	Iles	0	1	0	1	3	2	1	0	0	0	0	0,0	13,0	0,0	13,0	39,3	26,2	13,1	0,0	0,0	0,0	0,0
52354	29	SAB	Imués	0	2	2	2	1	2	0	1	1	0	1	0,0	25,9	25,9	26,1	13,1	26,2	0,0	13,3	12,9	0,0	12,7
52356	30	EXP	Ipiales	29	33	42	51	70	51	15	20	16	4	17	26,0	29,3	37,1	44,8	61,0	44,2	12,9	17,2	13,5	3,3	14,2
52378	31	RIO	La Cruz	18	17	4	7	6	14	1	0	0	0	1	93,7	88,9	21,0	36,9	31,6	74,5	5,3	0,0	0,0	0,0	5,2
52381	32	CEN	La Florida	1	5	2	1	4	3	1	2	1	1	1	9,6	48,0	19,4	9,8	39,3	29,7	9,9	20,0	9,7	9,7	9,6
52385	33	GUA	La Llanada	0	0	1	2	0	2	1	0	0	0	1	0,0	0,0	15,1	30,3	0,0	30,7	15,4	0,0	0,0	0,0	15,1
52390	34	SAN	La Tola	0	0	1	0	0	0	0	0	0	0	0	0,0	0,0	13,2	0,0	0,0	0,0	0,0	0,0	0,0	0,0	0,0
52399	35	JUA	La Unión	15	6	12	19	6	5	6	3	4	3	11	48,8	19,4	38,5	60,6	19,1	15,7	18,8	9,4	12,3	9,1	33,3
52405	36	COR	Leiva	0	0	0	1	0	1	2	1	0	0	3	0,0	0,0	0,0	10,1	0,0	10,2	20,5	10,4	0,0	0,0	29,8
52411	37	OCC	Linares	2	3	2	5	2	4	1	1	3	0	2	18,2	27,6	18,6	47,4	19,1	38,8	9,8	9,9	29,0	0,0	19,1
52418	38	GUA	Los Andes	2	3	1	0	2	0	3	1	0	0	0	19,6	29,8	9,9	0,0	20,5	0,0	31,4	10,7	0,0	0,0	0,0
52427	39	TEL	Magüí Payan	1	0	1	0	0	0	0	0	0	0	0	4,6	0,0	4,4	0,0	0,0	0,0	0,0	0,0	0,0	0,0	0,0
52435	40	PIE	Mallama	0	0	1	5	0	1	0	2	0	0	1	0,0	0,0	11,5	56,6	0,0	11,2	0,0	22,3	0,0	0,0	10,7
52473	41	SAN	Mosquera	0	0	0	0	0	1	0	0	0	0	0	0,0	0,0	0,0	0,0	0,0	8,5	0,0	0,0	0,0	0,0	0,0
52480	42	CEN	Nariño	0	0	2	3	1	4	0	0	0	0	0	0,0	0,0	44,9	68,9	23,1	92,2	0,0	0,0	0,0	0,0	0,0
52490	43	SAN	Olaya Herrera	0	0	0	2	2	2	2	1	1	0	0	0,0	0,0	0,0	7,7	7,8	7,8	7,9	4,0	3,9	0,0	0,0
52506	44	SAB	Ospina	2	1	0	1	0	1	0	0	1	1	2	28,1	14,1	0,0	14,2	0,0	14,1	0,0	0,0	13,8	13,7	27,2
52540	45	COR	Policarpa	0	1	1	5	0	2	0	1	2	1	0	0,0	10,2	10,2	50,8	0,0	20,3	0,0	10,2	19,8	9,8	0,0
52560	46	EXP	Potosí	1	2	0	1	0	2	0	4	0	0	1	9,0	18,2	0,0	9,4	0,0	19,1	0,0	39,2	0,0	0,0	9,4
52565	47	ABA	Providencia	1	0	2	0	1	1	1	0	0	0	2	14,9	0,0	31,7	0,0	16,9	17,4	17,9	0,0	0,0	0,0	34,9
52573	48	EXP	Puerres	1	3	5	2	2	2	0	4	1	1	1	11,2	33,6	56,4	22,8	23,2	23,4	0,0	47,3	11,5	11,5	11,4
52585	49	EXP	Pupiales	6	3	0	3	1	4	1	3	2	1	2	34,2	17,1	0,0	17,1	5,7	22,9	5,7	17,3	11,2	5,6	11,1
52612	50	PIE	Ricaurte	2	3	1	0	5	1	0	0	2	0	0	11,3	16,6	5,4	0,0	26,3	5,2	0,0	0,0	9,9	0,0	0,0
52621	51	TEL	Roberto Payán	0	1	1	0	1	0	0	0	0	0	2	0,0	8,1	8,0	0,0	7,9	0,0	0,0	0,0	0,0	0,0	15,2
52678	52	ABA	Samaniego	6	9	5	6	5	7	3	2	1	2	1	18,0	27,6	15,6	19,1	16,3	23,2	10,2	7,0	3,4	6,8	3,4
52685	53	RIO	San Bernardo	5	1	1	1	4	2	1	0	2	0	0	52,7	10,6	10,7	10,7	43,1	21,7	10,9	0,0	21,3	0,0	0,0
52687	54	JUA	San Lorenzo	3	2	1	2	4	6	1	1	1	0	1	16,6	11,0	5,5	10,9	21,7	32,5	5,4	5,4	5,3	0,0	5,2
52693	55	RIO	San Pablo	3	2	3	12	5	3	0	0	4	1	0	18,4	12,4	18,7	75,4	31,8	19,4	0,0	0,0	25,7	6,4	0,0
52683	56	OCC	Sandoná	8	7	8	4	3	3	3	1	4	2	0	35,1	31,2	36,1	18,4	14,0	14,2	14,4	5,0	19,1	9,5	0,0
52696	57	SAN	Santa Bárbara	0	0	0	0	0	0	0	0	0	0	0	0,0	0,0	0,0	0,0	0,0	0,0	0,0	0,0	0,0	0,0	0,0
52699	58	ABA	Santacruz	3	1	0	0	1	1	0	1	0	0	3	28,7	9,5	0,0	0,0	9,4	9,3	0,0	9,1	0,0	0,0	26,8
52720	59	SAB	Sapuyes	0	0	0	0	0	1	2	0	1	2	0	0,0	0,0	0,0	0,0	0,0	13,7	27,2	0,0	13,4	26,5	0,0
52786	60	COR	Taminango	5	2	3	4	0	2	4	4	0	1	3	27,5	11,0	16,5	22,2	0,0	11,2	22,4	22,4	0,0	5,5	16,3
52788	61	CEN	Tangua	0	2	0	3	1	1	0	0	0	1												



INTOXICACION POR PLAGUICIDAS
DEPARTAMENTO DE NARIÑO - AÑO 2012 A 2022
 Fuente: Subdirección de Salud Pública - SIVIGILA - Oficina de Epidemiología - IDSN

Código DANE	#	Región	Municipios	INTOXICACION POR PLAGUICIDAS																					
				CASOS												TASA X 100.000 Hb									
				2012	2013	2014	2015	2016	2017	2018	2019	2020	2021	2022	2012	2013	2014	2015	2016	2017	2018	2019	2020	2021	2022
52001	1	CEN	Pasto	58	60	49	66	71	74	17	14	9	15	12	15,2	15,6	12,7	17,0	18,2	18,9	4,3	3,6	2,2	3,7	2,9
52019	2	RIO	Albán	13	1	5	6	5	3	1	1	2	0	3	125,5	9,8	49,5	60,4	51,0	30,6	10,4	10,6	20,4	0,0	30,2
52022	3	EXP	Aldana	5	0	0	3	2	3	1	0	0	2	0	70,9	0,0	0,0	41,4	27,6	40,8	13,5	0,0	0,0	26,2	0,0
52036	4	OCC	Ancuyá	0	4	7	11	16	4	3	1	1	2	0	0,0	43,3	77,3	123,1	180,8	45,7	34,1	11,5	11,2	22,4	0,0
52051	5	JUA	Arboleda	5	6	3	0	0	0	0	3	0	1	0	60,4	72,2	35,9	0,0	0,0	0,0	0,0	35,6	0,0	11,2	0,0
52079	6	TEL	Barbacoas	7	3	6	6	15	18	7	12	8	2	11	13,9	5,8	11,5	11,3	27,8	32,8	12,6	21,4	14,0	3,5	19,0
52083	7	RIO	Belén	0	2	1	0	2	1	1	2	0	0	1	0,0	33,8	16,7	0,0	32,3	15,9	15,8	31,7	0,0	0,0	15,2
52110	8	JUA	Buesaco	16	10	8	7	5	1	1	2	2	1	0	67,7	42,2	33,7	29,4	21,0	4,2	4,2	8,4	8,2	4,1	0,0
52694	9	JUA	Cartago	5	9	11	8	3	0	2	3	3	1	0	76,3	136,0	165,5	119,5	44,7	0,0	29,2	43,9	43,0	14,2	0,0
52240	10	CEN	Chachagüí	3	5	1	4	5	4	0	1	0	0	1	20,4	33,7	6,7	26,6	33,0	26,3	0,0	6,5	0,0	0,0	6,3
52203	11	RIO	Colón Genova	5	9	3	4	5	3	0	2	3	0	3	57,6	104,3	34,4	46,1	58,2	35,2	0,0	23,8	34,6	0,0	34,2
52207	12	OCC	Consaca	2	8	8	3	3	2	0	1	4	3	1	15,0	59,5	59,3	22,1	21,9	14,6	0,0	7,3	28,4	21,1	7,0
52210	13	EXP	Contadero	0	5	8	4	7	3	10	5	4	0	0	0,0	70,2	111,8	55,4	97,1	41,4	137,6	68,9	53,9	0,0	0,0
52215	14	EXP	Córdoba	9	9	12	16	17	13	6	10	4	1	4	60,2	59,7	79,0	104,9	110,8	84,2	38,7	64,5	25,2	6,2	24,8
52224	15	EXP	Cuaspud	0	2	0	1	0	1	0	0	1	1	0	0,0	22,6	0,0	11,2	0,0	10,9	0,0	0,0	10,6	10,5	0,0
52227	16	EXP	Cumbal	5	6	3	1	3	6	0	5	5	0	1	15,0	17,7	8,7	2,8	8,4	16,5	0,0	13,5	13,2	0,0	2,6
52233	17	COR	Cumbitara	3	4	2	2	1	2	0	1	0	2	7	49,0	65,9	33,1	33,2	16,8	33,7	0,0	17,1	0,0	33,0	114,5
52250	18	SAN	El Charco	8	4	6	4	6	4	0	7	3	2	3	34,9	17,5	26,3	17,6	26,5	17,7	0,0	31,1	13,2	8,7	13,0
52254	19	GUA	El Peñol	13	5	9	1	3	5	0	6	4	4	0	158,2	61,7	112,7	12,8	39,2	66,2	0,0	80,6	52,7	52,5	0,0
52256	20	COR	El Rosario	2	3	6	9	3	4	1	0	3	1	4	17,1	25,4	50,6	75,1	24,9	32,8	8,1	0,0	23,9	7,9	31,3
52258	21	RIO	El Tablón de Gómez	4	2	11	7	1	10	3	2	0	6	2	29,1	14,5	79,0	49,9	7,1	70,1	20,9	14,0	0,0	40,5	13,4
52260	22	GUA	El Tambo	4	2	4	1	1	0	2	1	0	0	0	24,9	12,7	25,9	6,6	6,7	0,0	14,0	7,2	0,0	0,0	0,0
52250	23	PAS	Francisco Pizarro	0	1	0	0	1	4	0	1	0	0	0	0,0	7,4	0,0	0,0	7,2	28,4	0,0	7,1	0,0	0,0	0,0
52287	24	EXP	Funes	6	4	6	2	3	1	1	4	1	4	3	81,4	54,2	81,9	27,8	41,9	13,9	13,8	55,8	13,6	54,2	40,4
52317	25	EXP	Guachucal	9	5	16	4	2	6	3	7	3	1	0	48,7	26,8	84,9	21,1	10,5	31,1	15,4	36,1	15,1	5,0	0,0
52320	26	SAB	Guaitarilla	4	8	5	4	4	1	3	3	1	2	2	32,6	65,9	41,4	33,4	34,1	8,6	25,9	26,3	8,5	17,0	16,9
52323	27	EXP	Gualmatán	4	4	3	7	6	4	2	0	0	0	0	57,5	57,4	43,1	100,7	86,3	57,2	28,3	0,0	0,0	0,0	0,0
52352	28	EXP	Iles	0	0	4	7	11	4	4	1	1	0	3	0,0	0,0	51,8	91,0	144,1	52,4	52,2	13,1	12,8	0,0	37,9
52354	29	SAB	Imués	1	5	3	1	4	2	4	1	0	2	1	12,9	64,7	38,9	13,0	52,5	26,2	52,2	13,3	0,0	25,6	12,7
52356	30	EXP	Ipiiales	17	14	23	43	50	36	16	17	13	7	10	15,2	12,4	20,3	37,7	43,6	31,2	13,8	14,7	11,0	5,9	8,3
52378	31	RIO	La Cruz	13	5	2	2	3	5	0	0	0	0	0	67,6	26,2	10,5	10,6	15,8	26,6	0,0	0,0	0,0	0,0	0,0
52381	32	CEN	La Florida	8	2	3	2	4	6	2	0	1	0	2	76,9	19,2	29,1	19,5	39,5	59,5	19,8	0,0	9,7	0,0	19,3
52385	33	GUA	La Llanada	0	8	2	1	2	5	1	2	0	0	0	0,0	119,3	30,2	15,2	30,5	76,7	15,4	30,9	0,0	0,0	0,0
52390	34	SAN	La Tola	0	0	0	0	0	0	0	0	0	1	0	0,0	0,0	0,0	0,0	0,0	0,0	0,0	0,0	0,0	13,2	0,0
52399	35	JUA	La Unión	15	10	18	9	7	4	5	8	5	1	4	48,8	32,3	57,8	28,7	22,3	12,6	15,7	25,2	15,4	3,0	12,1
52405	36	COR	Leiva	1	1	0	3	4	7	3	4	5	1	6	10,1	10,1	0,0	30,4	40,8	71,6	30,7	41,4	50,3	10,0	59,5
52411	37	OCC	Linares	10	2	4	6	4	6	6	3	1	2	6	90,8	18,4	37,3	56,9	38,2	58,2	58,6	29,7	9,7	19,3	57,4
52418	38	GUA	Los Andes	1	10	5	6	3	6	6	2	3	0	1	9,8	99,2	49,7	60,7	30,8	62,4	62,8	21,3	31,2	0,0	10,3
52427	39	TEL	Magüí Payan	0	0	0	0	1	3	1	1	2	3	3	0,0	0,0	0,0	0,0	4,2	12,4	4,0	4,0	7,9	11,7	11,6
52435	40	PIE	Mallama	0	0	0	1	3	0	0	3	4	4	3	0,0	0,0	0,0	11,3	33,8	0,0	0,0	33,5	43,5	43,1	32,1
52473	41	SAN	Mosquera	1	1	0	0	1	1	0	0	1	0	0	9,0	8,9	0,0	0,0	8,5	8,5	0,0	0,0	8,1	0,0	0,0
52480	42	CEN	Nariño	1	3	1	0	3	1	1	3	0	1	0	22,1	66,5	22,5	0,0	69,4	23,0	22,9	68,9	0,0	22,4	0,0
52490	43	SAN	Olaya Herrera	0	1	4	3	2	1	1	2	4	1	1	0,0	3,8	15,3	11,6	7,8	3,9	3,9	7,9	15,5	3,9	3,8
52506	44	SAB	Ospina	4	9	8	3	4	6	6	2	1	0	0	56,3	126,8	112,9	42,5	56,2	84,5	84,4	28,4	13,8	0,0	0,0
52540	45	COR	Policarpa	1	6	10	20	15	7	3	3	4	15	8	10,2	61,2	102,1	203,1	151,5	70,9	30,3	30,5	39,6	147,3	78,2
52560	46	EXP	Potosí	8	4	2	1	5	2	1	6	5	4	8	72,1	36,5	18,5	9,4	47,2	19,1	9,6	58,8	47,3	37,8	75,1
52565	47	ABA	Providencia	1	2	1	0	2	2	0	1	0	2	0	14,9	30,8	15,8	0,0	33,9	34,7	0,0	18,0	0,0	35,0	0,0
52573	48	EXP	Puerres	1	1	5	1	8	4	4	8	2	4	3	11,2	11,2	56,4	11,4	92,7	46,8	46,6	94,7	23,0	45,8	34,1
52585	49	EXP	Pupiales	23	12	8	12	26	9	8	7	5	0	3	131,1	68,3	45,8	68,3	147,0	51,5	45,7	40,4	28,1	0,0	16,6
52612	50	PIE	Ricaurte	14	15	7	8	11	10	9	6	14	6	6	79,1	83,2	38,1	42,8	57,9	51,8	45,8	30,2	69,5	29,5	29,4
52621	51	TEL	Roberto Payán	1	4	0	1	2	2	1	1	2	0	3	8,1	32,4	0,0	8,0	15,9	15,8	7,9	7,9	15,4	0,0	22,8
52678	52	ABA	Samaniego	33	19	28	16	11	8	5	5	2	7	3	99,1	58,2	87,5	51,0	35,8	26,5	17,0	17,6	6,8	23,7	10,1
52685	53	RIO	San Bernardo	7	1	3	3	4	2	1	1	1	1	2	73,8	10,6	32,1	32,1	43,1	21,7	10,9	10,9	10,7	10,6	21,0
52687	54	JUA	San Lorenzo	9	8	7	10	2	1	1	2	3	1	1	49,7	44,1	38,6	54,7	10,9	5,4	5,4	10,8	15,9	5,3	5,2
52693	55	RIO	San Pablo	8	7	9	11	6	5	2	1	1	1	3	49,1	43,3	56,1	69,1	38,2	32,3	13,0	6,7	6,4	6,4	19,1
52683	56	OCC	Sandoná	6	5	5	5	3	4	5	2	1	1	0	26,3	22,3	22,6	23,0	14,0	18,9	24,1	9,9	4,8	4,8	0,0
52696	57	SAN	Santa Bárbara	0	0	0	0	1	0	0	0	1	3	0	0,0	0,0	0,0	0,0	7,6	0,0	0,0	0,0	7,3	21,6	0,0
52699	58	ABA	Santacruz	2	0	0	0	4	3	2	4	0	1	1	19,1	0,0	0,0	0,0	37,4	27,9	18,5	36,6	0,0	9,0	8,9
52720	59	SAB	Sapuyes	0	1	1	5	1	4	0	0	2	0	1	0,0	13,7	13,7	68,0	13,7	54,7	0,0	0,0	26,7	0,0	13,2
52786	60	COR	Taminango	8	0	5	8	6	2	6	4	3	2												



INTOXICACION POR METANOL
DEPARTAMENTO DE NARIÑO - AÑO 2012 A 2022
 Fuente: Subdirección de Salud Pública - SIVIGILA - Oficina de Epidemiología - IDSN

Código DANE	#	Región	Municipios	INTOXICACION POR METANOL																					
				CASOS												TASA X 100.000 Hb									
				2012	2013	2014	2015	2016	2017	2018	2019	2020	2021	2022	2012	2013	2014	2015	2016	2017	2018	2019	2020	2021	2022
52001	1	CEN	Pasto	3	0	0	0	0	0	2	2	1	0	0	0,8	0,0	0,0	0,0	0,0	0,0	0,5	0,5	0,2	0,0	0,0
52019	2	RIO	Albán	1	0	0	0	0	0	0	0	0	0	0	9,7	0,0	0,0	0,0	0,0	0,0	0,0	0,0	0,0	0,0	0,0
52022	3	EXP	Aldana	0	0	0	0	0	0	0	0	0	0	0	0,0	0,0	0,0	0,0	0,0	0,0	0,0	0,0	0,0	0,0	0,0
52036	4	OCC	Ancuyá	0	0	0	0	0	0	0	0	0	0	0	0,0	0,0	0,0	0,0	0,0	0,0	0,0	0,0	0,0	0,0	0,0
52051	5	JUA	Arboleda	0	0	0	0	0	0	0	1	0	0	0	0,0	0,0	0,0	0,0	0,0	0,0	11,9	0,0	0,0	0,0	0,0
52079	6	TEL	Barbacoas	1	0	0	0	0	0	0	0	0	0	0	2,0	0,0	0,0	0,0	0,0	0,0	0,0	0,0	0,0	0,0	0,0
52083	7	RIO	Belén	0	0	0	0	0	0	0	0	0	0	0	0,0	0,0	0,0	0,0	0,0	0,0	0,0	0,0	0,0	0,0	0,0
52110	8	JUA	Buesaco	0	0	0	0	0	0	0	0	0	0	0	0,0	0,0	0,0	0,0	0,0	0,0	0,0	0,0	0,0	0,0	0,0
52694	9	JUA	Cartago	0	0	0	0	0	0	0	0	0	0	0	0,0	0,0	0,0	0,0	0,0	0,0	0,0	0,0	0,0	0,0	0,0
52240	10	CEN	Chachagüí	0	0	0	0	0	0	0	0	0	0	0	0,0	0,0	0,0	0,0	0,0	0,0	0,0	0,0	0,0	0,0	0,0
52203	11	RIO	Calón Genova	0	0	0	0	0	0	0	0	0	0	0	0,0	0,0	0,0	0,0	0,0	0,0	0,0	0,0	0,0	0,0	0,0
52207	12	OCC	Consaca	0	0	0	0	0	0	0	0	0	0	0	0,0	0,0	0,0	0,0	0,0	0,0	0,0	0,0	0,0	0,0	0,0
52210	13	EXP	Confadero	0	0	0	0	0	0	0	0	0	0	0	0,0	0,0	0,0	0,0	0,0	0,0	0,0	0,0	0,0	0,0	0,0
52215	14	EXP	Córdoba	0	0	0	0	0	0	0	0	0	0	0	0,0	0,0	0,0	0,0	0,0	0,0	0,0	0,0	0,0	0,0	0,0
52224	15	EXP	Cuaspué	0	0	0	0	0	0	0	0	0	0	0	0,0	0,0	0,0	0,0	0,0	0,0	0,0	0,0	0,0	0,0	0,0
52227	16	EXP	Cumbal	0	0	0	0	0	0	0	0	0	0	0	0,0	0,0	0,0	0,0	0,0	0,0	0,0	0,0	0,0	0,0	0,0
52233	17	COR	Cumbitara	0	0	0	0	0	0	0	0	0	0	0	0,0	0,0	0,0	0,0	0,0	0,0	0,0	0,0	0,0	0,0	0,0
52250	18	SAN	El Charco	0	0	0	0	0	0	0	0	0	0	0	0,0	0,0	0,0	0,0	0,0	0,0	0,0	0,0	0,0	0,0	0,0
52254	19	GUA	El Peñol	0	0	0	0	0	0	0	0	0	0	0	0,0	0,0	0,0	0,0	0,0	0,0	0,0	0,0	0,0	0,0	0,0
52256	20	COR	El Rosario	0	0	0	0	0	0	0	0	0	0	0	0,0	0,0	0,0	0,0	0,0	0,0	0,0	0,0	0,0	0,0	0,0
52258	21	RIO	El Tablón de Gómez	0	0	0	0	0	0	0	0	0	0	0	0,0	0,0	0,0	0,0	0,0	0,0	0,0	0,0	0,0	0,0	0,0
52260	22	GUA	El Tambo	0	0	0	0	0	0	0	0	0	0	0	0,0	0,0	0,0	0,0	0,0	0,0	0,0	0,0	0,0	0,0	0,0
52520	23	PAS	Francisco Pizarro	0	0	0	0	0	0	0	0	0	0	0	0,0	0,0	0,0	0,0	0,0	0,0	0,0	0,0	0,0	0,0	0,0
52287	24	EXP	Funes	0	0	0	0	0	0	0	0	0	0	0	0,0	0,0	0,0	0,0	0,0	0,0	0,0	0,0	0,0	0,0	0,0
52317	25	EXP	Guachucal	0	0	0	0	0	0	0	0	0	1	0	0,0	0,0	0,0	0,0	0,0	0,0	0,0	0,0	0,0	0,0	5,0
52320	26	SAB	Guaitarilla	0	0	0	0	0	0	0	0	0	0	0	0,0	0,0	0,0	0,0	0,0	0,0	0,0	0,0	0,0	0,0	0,0
52323	27	EXP	Gualmatán	0	0	0	0	0	0	0	0	0	0	0	0,0	0,0	0,0	0,0	0,0	0,0	0,0	0,0	0,0	0,0	0,0
52352	28	EXP	Iles	0	0	0	0	0	0	0	0	0	0	0	0,0	0,0	0,0	0,0	0,0	0,0	0,0	0,0	0,0	0,0	0,0
52354	29	SAB	Imués	0	0	0	0	0	0	0	0	0	0	0	0,0	0,0	0,0	0,0	0,0	0,0	0,0	0,0	0,0	0,0	0,0
52356	30	EXP	Ipiiales	0	0	0	0	0	0	0	0	0	0	0	0,0	0,0	0,0	0,0	0,0	0,0	0,0	0,0	0,0	0,0	0,0
52378	31	RIO	La Cruz	0	0	0	0	0	0	0	0	0	0	0	0,0	0,0	0,0	0,0	0,0	0,0	0,0	0,0	0,0	0,0	0,0
52381	32	CEN	La Florida	0	0	0	0	0	0	0	0	0	0	0	0,0	0,0	0,0	0,0	0,0	0,0	0,0	0,0	0,0	0,0	0,0
52385	33	GUA	La Llanada	3	0	0	0	0	0	0	0	0	0	0	44,8	0,0	0,0	0,0	0,0	0,0	0,0	0,0	0,0	0,0	0,0
52390	34	SAN	La Tola	1	0	0	0	0	0	0	0	0	0	0	13,1	0,0	0,0	0,0	0,0	0,0	0,0	0,0	0,0	0,0	0,0
52399	35	JUA	La Unión	1	0	0	0	0	0	0	0	0	0	0	3,3	0,0	0,0	0,0	0,0	0,0	0,0	0,0	0,0	0,0	0,0
52405	36	COR	Leiva	0	0	0	0	0	0	0	0	0	0	0	0,0	0,0	0,0	0,0	0,0	0,0	0,0	0,0	0,0	0,0	0,0
52411	37	OCC	Linares	0	0	0	0	0	0	0	0	0	0	0	0,0	0,0	0,0	0,0	0,0	0,0	0,0	0,0	0,0	0,0	0,0
52418	38	GUA	Los Andes	2	0	0	0	0	0	0	0	0	0	0	19,6	0,0	0,0	0,0	0,0	0,0	0,0	0,0	0,0	0,0	0,0
52427	39	TEL	Magüi Payán	0	0	0	0	0	0	0	0	0	0	0	0,0	0,0	0,0	0,0	0,0	0,0	0,0	0,0	0,0	0,0	0,0
52435	40	PIE	Mallama	1	0	0	0	0	0	0	0	0	0	0	11,7	0,0	0,0	0,0	0,0	0,0	0,0	0,0	0,0	0,0	0,0
52473	41	SAN	Mosquera	0	0	0	0	0	0	0	0	0	0	0	0,0	0,0	0,0	0,0	0,0	0,0	0,0	0,0	0,0	0,0	0,0
52480	42	CEN	Nariño	0	0	0	0	0	0	0	0	0	0	0	0,0	0,0	0,0	0,0	0,0	0,0	0,0	0,0	0,0	0,0	0,0
52490	43	SAN	Olaya Herrera	0	0	0	0	0	0	0	0	0	0	0	0,0	0,0	0,0	0,0	0,0	0,0	0,0	0,0	0,0	0,0	0,0
52506	44	SAB	Ospina	0	0	0	0	0	0	0	0	0	0	0	0,0	0,0	0,0	0,0	0,0	0,0	0,0	0,0	0,0	0,0	0,0
52540	45	COR	Policarpa	0	0	0	0	0	0	0	0	0	0	0	0,0	0,0	0,0	0,0	0,0	0,0	0,0	0,0	0,0	0,0	0,0
52560	46	EXP	Potosí	0	0	0	0	0	0	0	0	0	0	0	0,0	0,0	0,0	0,0	0,0	0,0	0,0	0,0	0,0	0,0	0,0
52565	47	ABA	Providencia	0	0	0	0	0	0	0	0	0	0	0	0,0	0,0	0,0	0,0	0,0	0,0	0,0	0,0	0,0	0,0	0,0
52573	48	EXP	Puerres	1	0	0	0	0	0	0	0	0	0	0	11,2	0,0	0,0	0,0	0,0	0,0	0,0	0,0	0,0	0,0	0,0
52585	49	EXP	Pupiales	2	0	0	0	0	0	0	0	0	0	0	11,4	0,0	0,0	0,0	0,0	0,0	0,0	0,0	0,0	0,0	0,0
52612	50	PIE	Ricaurte	0	0	0	0	0	0	0	0	0	0	0	0,0	0,0	0,0	0,0	0,0	0,0	0,0	0,0	0,0	0,0	0,0
52621	51	TEL	Roberto Payán	0	0	0	0	0	0	0	0	0	0	0	0,0	0,0	0,0	0,0	0,0	0,0	0,0	0,0	0,0	0,0	0,0
52678	52	ABA	Samaniego	2	0	0	0	0	0	0	0	0	1	0	6,0	0,0	0,0	0,0	0,0	0,0	0,0	0,0	0,0	0,0	3,4
52685	53	RIO	San Bernardo	0	0	0	0	0	0	0	0	0	0	0	0,0	0,0	0,0	0,0	0,0	0,0	0,0	0,0	0,0	0,0	0,0
52687	54	JUA	San Lorenzo	0	0	0	0	1	0	0	0	0	0	0	0,0	0,0	0,0	0,0	5,4	0,0	0,0	0,0	0,0	0,0	0,0
52693	55	RIO	San Pablo	1	0	0	0	0	0	0	0	0	0	0	6,1	0,0	0,0	0,0	0,0	0,0	0,0	0,0	0,0	0,0	0,0
52683	56	OCC	Sandoná	0	0	0	0	0	0	0	0	0	0	0	0,0	0,0	0,0	0,0	0,0	0,0	0,0	0,0	0,0	0,0	0,0
52696	57	SAN	Santa Bárbara	0	0	0	0	0	0	0	0	0	0	0	0,0	0,0	0,0	0,0	0,0	0,0	0,0	0,0	0,0	0,0	0,0
52699	58	ABA	Santacruz	0	0	0	0	0	0	0	0	0	0	0	0,0	0,0	0,0	0,0	0,0	0,0	0,0	0,0	0,0	0,0	0,0
52720	59	SAB	Sapuyes	0	0	0	0	0	0	0	0	0	0	0	0,0	0,0	0,0	0,0	0,0	0,0	0,0	0,0	0,0	0,0	0,0
52786	60	COR	Taminango	0	0	0	0	0	0	0	0	1	0	0	0,0	0,0	0,0	0,0	0,0	0,0	0,0	0,0	0,0	5,5	0,0
52788	61	CEN	Tangua	0	0	0	0	0	0	0	0	0	0	0	0,0	0,0	0,0	0,0	0,0	0,0	0,0	0,0	0,0	0,0	0,0
52835	62	PAS	Tumaco	2	0	0	0	0	0	0	2	0	0	0	0,9	0,0	0,0	0,0	0,0	0,0	0,0	0,0	0,8	0,0	0,0
52838	63	SAB	Túquerres	4	0	0	0																		



INTOXICACION POR METALES
DEPARTAMENTO DE NARIÑO - AÑO 2012 A 2022
 Fuente: Subdirección de Salud Pública - SIVIGILA - Oficina de Epidemiología - IDSN

Código DANE	#	Región	Municipios	INTOXICACION POR METALES																					
				CASOS												TASA X 100.000 Hb									
				2012	2013	2014	2015	2016	2017	2018	2019	2020	2021	2022	2012	2013	2014	2015	2016	2017	2018	2019	2020	2021	2022
52001	1	CEN	Pasto	0	0	0	0	0	0	1	0	1	0	0	0,0	0,0	0,0	0,0	0,0	0,0	0,3	0,0	0,2	0,0	0,0
52019	2	RIO	Albán	0	0	0	0	0	0	0	0	0	0	0	0,0	0,0	0,0	0,0	0,0	0,0	0,0	0,0	0,0	0,0	0,0
52022	3	EXP	Aldana	0	0	0	0	0	0	0	0	0	0	0	0,0	0,0	0,0	0,0	0,0	0,0	0,0	0,0	0,0	0,0	0,0
52036	4	OCC	Ancuyá	0	0	0	0	0	0	0	0	0	0	0	0,0	0,0	0,0	0,0	0,0	0,0	0,0	0,0	0,0	0,0	0,0
52051	5	JUA	Arboleda	0	0	0	0	0	0	0	0	0	0	0	0,0	0,0	0,0	0,0	0,0	0,0	0,0	0,0	0,0	0,0	0,0
52079	6	TEL	Barbacoas	0	0	0	0	0	0	0	0	0	0	0	0,0	0,0	0,0	0,0	0,0	0,0	0,0	0,0	0,0	0,0	0,0
52083	7	RIO	Belén	0	0	0	0	0	0	0	0	0	0	0	0,0	0,0	0,0	0,0	0,0	0,0	0,0	0,0	0,0	0,0	0,0
52110	8	JUA	Buesaco	0	0	0	0	0	0	0	0	0	0	0	0,0	0,0	0,0	0,0	0,0	0,0	0,0	0,0	0,0	0,0	0,0
52694	9	JUA	Cartago	0	0	0	0	0	0	0	0	0	0	0	0,0	0,0	0,0	0,0	0,0	0,0	0,0	0,0	0,0	0,0	0,0
52240	10	CEN	Chachagüí	0	0	0	0	0	0	0	0	0	0	0	0,0	0,0	0,0	0,0	0,0	0,0	0,0	0,0	0,0	0,0	0,0
52203	11	RIO	Calón Genova	0	0	0	0	0	0	0	0	0	0	0	0,0	0,0	0,0	0,0	0,0	0,0	0,0	0,0	0,0	0,0	0,0
52207	12	OCC	Consaca	0	0	0	0	0	0	0	0	0	0	0	0,0	0,0	0,0	0,0	0,0	0,0	0,0	0,0	0,0	0,0	0,0
52210	13	EXP	Confadero	0	0	0	0	0	0	0	0	0	0	0	0,0	0,0	0,0	0,0	0,0	0,0	0,0	0,0	0,0	0,0	0,0
52215	14	EXP	Córdoba	0	0	0	0	0	0	0	0	0	0	0	0,0	0,0	0,0	0,0	0,0	0,0	0,0	0,0	0,0	0,0	0,0
52224	15	EXP	Cuaspué	0	0	0	0	0	0	0	0	0	0	0	0,0	0,0	0,0	0,0	0,0	0,0	0,0	0,0	0,0	0,0	0,0
52227	16	EXP	Cumbal	0	0	0	0	0	0	0	0	0	0	0	0,0	0,0	0,0	0,0	0,0	0,0	0,0	0,0	0,0	0,0	0,0
52233	17	COR	Cumbitara	0	0	0	0	0	0	0	0	0	0	0	0,0	0,0	0,0	0,0	0,0	0,0	0,0	0,0	0,0	0,0	0,0
52250	18	SAN	El Charco	0	0	0	0	0	0	0	0	0	0	0	0,0	0,0	0,0	0,0	0,0	0,0	0,0	0,0	0,0	0,0	0,0
52254	19	GUA	El Peñol	0	0	0	0	1	0	0	0	0	0	0	0,0	0,0	0,0	0,0	13,1	0,0	0,0	0,0	0,0	0,0	0,0
52256	20	COR	El Rosario	0	0	0	0	0	0	0	0	0	0	0	0,0	0,0	0,0	0,0	0,0	0,0	0,0	0,0	0,0	0,0	0,0
52258	21	RIO	El Tablón de Gómez	0	0	0	0	0	0	0	0	0	0	0	0,0	0,0	0,0	0,0	0,0	0,0	0,0	0,0	0,0	0,0	0,0
52260	22	GUA	El Tambo	0	0	0	0	0	0	0	0	0	0	0	0,0	0,0	0,0	0,0	0,0	0,0	0,0	0,0	0,0	0,0	0,0
52520	23	PAS	Francisco Pizarro	0	0	0	0	0	0	0	0	0	0	0	0,0	0,0	0,0	0,0	0,0	0,0	0,0	0,0	0,0	0,0	0,0
52287	24	EXP	Funes	0	0	0	0	0	0	0	0	0	0	0	0,0	0,0	0,0	0,0	0,0	0,0	0,0	0,0	0,0	0,0	0,0
52317	25	EXP	Guachucal	0	0	0	0	0	0	0	0	0	0	0	0,0	0,0	0,0	0,0	0,0	0,0	0,0	0,0	0,0	0,0	0,0
52320	26	SAB	Guaitarilla	0	0	0	0	0	0	0	0	0	0	0	0,0	0,0	0,0	0,0	0,0	0,0	0,0	0,0	0,0	0,0	0,0
52323	27	EXP	Gualmatán	0	0	0	0	0	0	0	0	0	0	0	0,0	0,0	0,0	0,0	0,0	0,0	0,0	0,0	0,0	0,0	0,0
52352	28	EXP	Iles	0	0	0	0	0	0	0	0	0	0	0	0,0	0,0	0,0	0,0	0,0	0,0	0,0	0,0	0,0	0,0	0,0
52354	29	SAB	Imués	0	0	0	0	0	0	0	0	0	0	0	0,0	0,0	0,0	0,0	0,0	0,0	0,0	0,0	0,0	0,0	0,0
52356	30	EXP	Ipiiales	0	0	0	0	1	0	0	0	0	1	0	0,0	0,0	0,0	0,0	0,9	0,0	0,0	0,0	0,0	0,8	0,0
52378	31	RIO	La Cruz	0	0	0	0	0	0	0	0	0	0	0	0,0	0,0	0,0	0,0	0,0	0,0	0,0	0,0	0,0	0,0	0,0
52381	32	CEN	La Florida	0	0	0	0	0	0	0	0	0	0	0	0,0	0,0	0,0	0,0	0,0	0,0	0,0	0,0	0,0	0,0	0,0
52385	33	GUA	La Llanada	0	0	0	0	0	0	0	0	0	0	0	0,0	0,0	0,0	0,0	0,0	0,0	0,0	0,0	0,0	0,0	0,0
52390	34	SAN	La Tola	0	0	0	0	0	0	0	0	0	0	0	0,0	0,0	0,0	0,0	0,0	0,0	0,0	0,0	0,0	0,0	0,0
52399	35	JUA	La Unión	0	0	0	0	0	0	0	0	0	0	0	0,0	0,0	0,0	0,0	0,0	0,0	0,0	0,0	0,0	0,0	0,0
52405	36	COR	Leiva	0	0	0	0	0	0	0	0	0	0	0	0,0	0,0	0,0	0,0	0,0	0,0	0,0	0,0	0,0	0,0	0,0
52411	37	OCC	Linares	0	0	0	0	0	0	0	0	0	0	0	0,0	0,0	0,0	0,0	0,0	0,0	0,0	0,0	0,0	0,0	0,0
52418	38	GUA	Los Andes	0	0	0	0	0	0	0	0	0	0	0	0,0	0,0	0,0	0,0	0,0	0,0	0,0	0,0	0,0	0,0	0,0
52427	39	TEL	Magüí Payán	0	0	0	0	0	0	0	0	0	1	0	0,0	0,0	0,0	0,0	0,0	0,0	0,0	0,0	0,0	3,9	0,0
52435	40	PIE	Mallama	0	0	0	0	0	0	0	0	0	0	0	0,0	0,0	0,0	0,0	0,0	0,0	0,0	0,0	0,0	0,0	0,0
52473	41	SAN	Mosquera	0	0	0	0	0	0	0	0	0	0	0	0,0	0,0	0,0	0,0	0,0	0,0	0,0	0,0	0,0	0,0	0,0
52480	42	CEN	Nariño	0	0	0	0	0	0	0	0	0	0	0	0,0	0,0	0,0	0,0	0,0	0,0	0,0	0,0	0,0	0,0	0,0
52490	43	SAN	Olaya Herrera	0	0	0	0	0	0	0	0	0	0	0	0,0	0,0	0,0	0,0	0,0	0,0	0,0	0,0	0,0	0,0	0,0
52506	44	SAB	Ospina	0	0	0	0	0	0	0	0	0	0	0	0,0	0,0	0,0	0,0	0,0	0,0	0,0	0,0	0,0	0,0	0,0
52540	45	COR	Policarpa	0	0	0	0	0	0	0	0	0	0	0	0,0	0,0	0,0	0,0	0,0	0,0	0,0	0,0	0,0	0,0	0,0
52560	46	EXP	Potosí	0	0	0	0	0	0	0	0	0	0	0	0,0	0,0	0,0	0,0	0,0	0,0	0,0	0,0	0,0	0,0	0,0
52565	47	ABA	Providencia	0	0	0	0	0	0	0	0	0	0	0	0,0	0,0	0,0	0,0	0,0	0,0	0,0	0,0	0,0	0,0	0,0
52573	48	EXP	Puerres	0	0	0	0	0	0	0	0	0	0	0	0,0	0,0	0,0	0,0	0,0	0,0	0,0	0,0	0,0	0,0	0,0
52585	49	EXP	Pupiales	0	0	0	0	0	0	0	0	0	0	0	0,0	0,0	0,0	0,0	0,0	0,0	0,0	0,0	0,0	0,0	0,0
52612	50	PIE	Ricaurte	0	0	0	0	0	0	0	0	0	0	0	0,0	0,0	0,0	0,0	0,0	0,0	0,0	0,0	0,0	0,0	0,0
52621	51	TEL	Roberto Payán	0	0	0	0	0	0	0	0	0	0	0	0,0	0,0	0,0	0,0	0,0	0,0	0,0	0,0	0,0	0,0	0,0
52678	52	ABA	Samaniego	0	0	0	0	0	0	0	0	0	0	0	0,0	0,0	0,0	0,0	0,0	0,0	0,0	0,0	0,0	0,0	0,0
52685	53	RIO	San Bernardo	0	0	0	0	0	0	0	0	0	0	0	0,0	0,0	0,0	0,0	0,0	0,0	0,0	0,0	0,0	0,0	0,0
52687	54	JUA	San Lorenzo	0	0	0	0	0	0	0	0	0	0	0	0,0	0,0	0,0	0,0	0,0	0,0	0,0	0,0	0,0	0,0	0,0
52693	55	RIO	San Pablo	0	0	0	0	0	0	0	0	0	0	0	0,0	0,0	0,0	0,0	0,0	0,0	0,0	0,0	0,0	0,0	0,0
52683	56	OCC	Sandoná	0	0	0	0	0	0	0	0	0	0	0	0,0	0,0	0,0	0,0	0,0	0,0	0,0	0,0	0,0	0,0	0,0
52696	57	SAN	Santa Bárbara	0	0	0	0	0	0	0	0	0	0	0	0,0	0,0	0,0	0,0	0,0	0,0	0,0	0,0	0,0	0,0	0,0
52699	58	ABA	Santacruz	0	0	0	0	0	0	0	0	0	1	0	0,0	0,0	0,0	0,0	0,0	0,0	0,0	0,0	0,0	0,0	8,9
52720	59	SAB	Sapuyes	0	0	0	0	0	0	0	0	0	0	0	0,0	0,0	0,0	0,0	0,0	0,0	0,0	0,0	0,0	0,0	0,0
52786	60	COR	Taminango	0	0	0	0	0	0	0	0	0	0	0	0,0	0,0	0,0	0,0	0,0	0,0	0,0	0,0	0,0	0,0	0,0
52788	61	CEN	Tangua	0	0	0	0	0	0	0	0	0	0	0	0,0	0,0	0,0	0,0	0,0	0,0	0,0	0,0	0,0	0,0	0,0
52835	62	PAS	Tumaco	0	0	0	0	1	0	0	1	0	0	0	0,0	0,0	0,0	0,0	0,4	0,0	0,0	0,4	0,0	0,0	0,0
52838	63	SAB	Túquerres	0	0	0	0	0																	



INTOXICACION POR SOLVENTES
DEPARTAMENTO DE NARIÑO - AÑO 2012 A 2022
 Fuente: Subdirección de Salud Pública - SIVIGILA - Oficina de Epidemiología - IDSN

Código DANE	#	Región	Municipios	INTOXICACION POR SOLVENTES																					
				CASOS												TASA X 100.000 Hb									
				2012	2013	2014	2015	2016	2017	2018	2019	2020	2021	2022	2012	2013	2014	2015	2016	2017	2018	2019	2020	2021	2022
52001	1	CEN	Pasto	9	4	14	15	24	17	5	8	1	12	6	2,4	1,0	3,6	3,9	6,2	4,4	1,3	2,0	0,2	3,0	1,5
52019	2	RIO	Albán	0	0	0	0	0	0	0	0	0	0	0	0,0	0,0	0,0	0,0	0,0	0,0	0,0	0,0	0,0	0,0	0,0
52022	3	EXP	Aldana	0	0	0	0	0	1	0	0	0	0	0	0,0	0,0	0,0	0,0	0,0	13,6	0,0	0,0	0,0	0,0	0,0
52036	4	OCC	Ancuyá	0	0	0	0	0	0	0	0	1	1	0	0,0	0,0	0,0	0,0	0,0	0,0	0,0	0,0	11,2	11,2	0,0
52051	5	JUA	Arboleda	0	0	0	0	0	0	0	0	0	0	0	0,0	0,0	0,0	0,0	0,0	0,0	0,0	0,0	0,0	0,0	0,0
52079	6	TEL	Barbacoas	0	0	1	0	1	1	1	1	0	0	0	0,0	0,0	1,9	0,0	1,9	1,8	1,8	1,8	0,0	0,0	0,0
52083	7	RIO	Belén	0	0	0	2	0	0	0	0	0	0	0	0,0	0,0	0,0	33,3	0,0	0,0	0,0	0,0	0,0	0,0	0,0
52110	8	JUA	Buesaco	0	0	0	0	0	0	0	0	0	0	1	0,0	0,0	0,0	0,0	0,0	0,0	0,0	0,0	0,0	0,0	4,0
52694	9	JUA	Cartago	0	0	0	0	0	0	0	0	0	0	0	0,0	0,0	0,0	0,0	0,0	0,0	0,0	0,0	0,0	0,0	0,0
52240	10	CEN	Chachagüí	0	0	1	2	1	0	1	0	0	0	0	0,0	0,0	6,7	13,3	6,6	0,0	6,5	0,0	0,0	0,0	0,0
52203	11	RIO	Calón Genova	0	0	0	0	0	0	0	0	0	0	0	0,0	0,0	0,0	0,0	0,0	0,0	0,0	0,0	0,0	0,0	0,0
52207	12	OCC	Consaca	1	0	0	1	0	0	0	0	0	0	0	7,5	0,0	0,0	7,4	0,0	0,0	0,0	0,0	0,0	0,0	0,0
52210	13	EXP	Contadero	0	0	0	0	0	0	0	0	0	0	0	0,0	0,0	0,0	0,0	0,0	0,0	0,0	0,0	0,0	0,0	0,0
52215	14	EXP	Córdoba	0	0	0	0	3	0	0	0	1	0	0	0,0	0,0	0,0	0,0	19,5	0,0	0,0	0,0	6,3	0,0	0,0
52224	15	EXP	Cuaspuñ	0	0	0	0	0	0	0	0	0	0	0	0,0	0,0	0,0	0,0	0,0	0,0	0,0	0,0	0,0	0,0	0,0
52227	16	EXP	Cumbal	0	0	0	0	0	0	0	0	0	0	0	0,0	0,0	0,0	0,0	0,0	0,0	0,0	0,0	0,0	0,0	0,0
52233	17	COR	Cumbitara	0	0	0	0	0	1	0	0	0	0	0	0,0	0,0	0,0	0,0	0,0	16,8	0,0	0,0	0,0	0,0	0,0
52250	18	SAN	El Charco	1	0	2	0	0	1	0	0	1	0	0	4,4	0,0	8,8	0,0	0,0	4,4	0,0	0,0	4,4	0,0	0,0
52254	19	GUA	El Peñol	0	0	0	0	0	0	0	0	1	0	0	0,0	0,0	0,0	0,0	0,0	0,0	0,0	0,0	13,2	0,0	0,0
52256	20	COR	El Rosario	0	0	0	0	0	0	0	0	0	0	0	0,0	0,0	0,0	0,0	0,0	0,0	0,0	0,0	0,0	0,0	0,0
52258	21	RIO	El Tablón de Gómez	0	0	0	0	0	1	0	0	0	0	0	0,0	0,0	0,0	0,0	0,0	7,0	0,0	0,0	0,0	0,0	0,0
52260	22	GUA	El Tambo	0	0	0	0	0	0	0	0	0	0	0	0,0	0,0	0,0	0,0	0,0	0,0	0,0	0,0	0,0	0,0	0,0
52520	23	PAS	Francisco Pizarro	0	0	0	0	0	0	0	0	0	0	0	0,0	0,0	0,0	0,0	0,0	0,0	0,0	0,0	0,0	0,0	0,0
52287	24	EXP	Funes	0	0	0	0	0	0	0	0	0	1	0	0,0	0,0	0,0	0,0	0,0	0,0	0,0	0,0	0,0	0,0	13,5
52317	25	EXP	Guachucal	0	0	0	0	0	0	0	0	0	0	0	0,0	0,0	0,0	0,0	0,0	0,0	0,0	0,0	0,0	0,0	0,0
52320	26	SAB	Guaitarilla	0	0	0	0	0	0	0	0	0	0	0	0,0	0,0	0,0	0,0	0,0	0,0	0,0	0,0	0,0	0,0	0,0
52323	27	EXP	Gualmatán	0	0	0	0	0	0	0	1	0	0	0	0,0	0,0	0,0	0,0	0,0	0,0	0,0	14,2	0,0	0,0	0,0
52352	28	EXP	Iles	0	0	0	0	1	0	0	0	0	0	0	0,0	0,0	0,0	0,0	13,1	0,0	0,0	0,0	0,0	0,0	0,0
52354	29	SAB	Imués	0	0	0	0	0	0	0	0	0	0	0	0,0	0,0	0,0	0,0	0,0	0,0	0,0	0,0	0,0	0,0	0,0
52356	30	EXP	Ipiiales	1	6	0	5	6	5	4	4	2	7	1	0,9	5,3	0,0	4,4	5,2	4,3	3,4	3,4	1,7	5,9	0,8
52378	31	RIO	La Cruz	0	0	0	0	0	0	0	0	0	0	0	0,0	0,0	0,0	0,0	0,0	0,0	0,0	0,0	0,0	0,0	0,0
52381	32	CEN	La Florida	0	0	0	0	0	0	1	0	0	0	0	0,0	0,0	0,0	0,0	0,0	0,0	9,9	0,0	0,0	0,0	0,0
52385	33	GUA	La Llanada	0	0	0	0	0	0	0	0	0	0	0	0,0	0,0	0,0	0,0	0,0	0,0	0,0	0,0	0,0	0,0	0,0
52390	34	SAN	La Tala	0	0	0	0	0	0	0	1	0	0	0	0,0	0,0	0,0	0,0	0,0	0,0	0,0	13,4	0,0	0,0	0,0
52399	35	JUA	La Unión	2	0	8	0	1	0	1	0	2	0	0	6,5	0,0	25,7	0,0	3,2	0,0	3,1	0,0	6,1	0,0	0,0
52405	36	COR	Leiva	0	0	0	0	0	0	0	0	0	0	0	0,0	0,0	0,0	0,0	0,0	0,0	0,0	0,0	0,0	0,0	0,0
52411	37	OCC	Linares	1	0	0	0	0	0	0	0	0	1	0	9,1	0,0	0,0	0,0	0,0	0,0	0,0	0,0	0,0	0,0	9,6
52418	38	GUA	Los Andes	0	0	0	1	0	0	0	0	0	0	0	0,0	0,0	0,0	10,1	0,0	0,0	0,0	0,0	0,0	0,0	0,0
52427	39	TEL	Magüi Payan	0	0	0	0	0	0	0	0	0	0	0	0,0	0,0	0,0	0,0	0,0	0,0	0,0	0,0	0,0	0,0	0,0
52435	40	PIE	Mallama	0	0	0	0	0	0	0	2	0	0	0	0,0	0,0	0,0	0,0	0,0	0,0	0,0	22,3	0,0	0,0	0,0
52473	41	SAN	Mosquera	0	0	0	0	0	0	0	0	0	0	0	0,0	0,0	0,0	0,0	0,0	0,0	0,0	0,0	0,0	0,0	0,0
52480	42	CEN	Nariño	0	0	1	0	0	0	0	0	0	0	0	0,0	0,0	22,5	0,0	0,0	0,0	0,0	0,0	0,0	0,0	0,0
52490	43	SAN	Olaya Herrera	0	0	0	0	0	0	1	0	0	0	0	0,0	0,0	0,0	0,0	0,0	0,0	3,9	0,0	0,0	0,0	0,0
52506	44	SAB	Ospina	0	0	0	0	0	0	0	1	0	0	0	0,0	0,0	0,0	0,0	0,0	0,0	0,0	14,2	0,0	0,0	0,0
52540	45	COR	Policarpa	7	0	0	0	0	1	1	0	0	0	1	71,6	0,0	0,0	0,0	0,0	10,1	10,1	0,0	0,0	0,0	9,8
52560	46	EXP	Potosí	1	0	0	0	0	0	0	0	0	1	9,0	0,0	0,0	0,0	0,0	0,0	0,0	0,0	0,0	0,0	0,0	9,4
52565	47	ABA	Providencia	0	0	0	0	0	0	0	1	0	0	0	0,0	0,0	0,0	0,0	0,0	0,0	0,0	18,0	0,0	0,0	0,0
52573	48	EXP	Puerres	0	0	0	0	0	0	0	0	0	0	0	0,0	0,0	0,0	0,0	0,0	0,0	0,0	0,0	0,0	0,0	0,0
52585	49	EXP	Pupiales	0	0	0	0	2	9	1	0	0	0	0	0,0	0,0	0,0	0,0	11,3	51,5	5,7	0,0	0,0	0,0	0,0
52612	50	PIE	Ricaurte	1	0	1	0	0	0	0	0	0	0	0	5,7	0,0	5,4	0,0	0,0	0,0	0,0	0,0	0,0	0,0	0,0
52621	51	TEL	Roberto Payán	0	0	0	1	0	0	0	0	0	0	2	0,0	0,0	0,0	8,0	0,0	0,0	0,0	0,0	0,0	0,0	15,2
52678	52	ABA	Samaniego	0	3	1	0	0	2	0	1	1	0	1	0,0	9,2	3,1	0,0	0,0	6,6	0,0	3,5	3,4	0,0	3,4
52685	53	RIO	San Bernardo	0	0	0	0	0	0	0	1	0	0	0	0,0	0,0	0,0	0,0	0,0	0,0	0,0	10,9	0,0	0,0	0,0
52687	54	JUA	San Lorenzo	1	0	1	0	0	1	1	0	0	0	0	5,5	0,0	5,5	0,0	0,0	5,4	5,4	0,0	0,0	0,0	0,0
52693	55	RIO	San Pablo	0	0	0	0	0	0	0	0	0	0	0	0,0	0,0	0,0	0,0	0,0	0,0	0,0	0,0	0,0	0,0	0,0
52683	56	OCC	Sandoná	1	1	0	0	0	0	0	1	0	0	0	4,4	4,5	0,0	0,0	0,0	0,0	0,0	5,0	0,0	0,0	0,0
52696	57	SAN	Santa Bárbara	0	0	0	0	0	0	0	0	0	1	0	0,0	0,0	0,0	0,0	0,0	0,0	0,0	0,0	0,0	0,0	7,2
52699	58	ABA	Santacruz	0	0	0	0	0	0	0	0	1	0	0	0,0	0,0	0,0	0,0	0,0	0,0	0,0	9,1	0,0	0,0	0,0
52720	59	SAB	Sapuyes	0	0	0	0	0	0	0	0	0	0	0	0,0	0,0	0,0	0,0	0,0	0,0	0,0	0,0	0,0	0,0	0,0
52786	60	COR	Taminango	0	0	0	0	0	0	0	0	0	0	0	0,0	0,0	0,0	0,0	0,0	0,0	0,0	0,0	0,0	0,0	0,0
52788	61	CEN	Tangua	0	1	0	0	0	0	0	0	0	0	0	0,0	7,5	0,0	0,0	0,0	0,0	0,0	0,0	0,0	0,0	0,0
52835	62	PAS	Tumaco	4	5	12	11	4	9	3	3	5	2	2	1,7	2,1	5,0	4,5	1,6	3,6	1,2	1,2	1,9	0,8	0,8
52838	6																								



INTOXICACION POR OTRAS SUSTANCIAS QUIMICAS
DEPARTAMENTO DE NARIÑO - AÑO 2012 A 2022
 Fuente: Subdirección de Salud Pública - SIVIGILA - Oficina de Epidemiología - IDSN

Código DANE	#	Región	Municipios	INTOXICACION POR OTRAS SUSTANCIAS QUIMICAS																					
				CASOS												TASA X 100.000 Hb									
				2012	2013	2014	2015	2016	2017	2018	2019	2020	2021	2022	2012	2013	2014	2015	2016	2017	2018	2019	2020	2021	2022
52001	1	CEN	Pasto	146	106	78	89	115	106	64	64	33	32	38	38,2	27,6	20,2	23,0	29,5	27,1	16,3	16,3	8,2	7,9	9,3
52019	2	RIO	Albán	6	2	0	0	0	0	0	1	0	0	0	57,9	19,6	0,0	0,0	0,0	0,0	0,0	10,6	0,0	0,0	0,0
52022	3	EXP	Aldana	0	3	0	2	1	0	0	0	0	6	0	0,0	42,1	0,0	27,6	13,8	0,0	0,0	0,0	0,0	78,6	0,0
52036	4	OCC	Ancuyá	1	1	6	2	1	5	3	0	3	1	5	10,7	10,8	66,3	22,4	11,3	57,1	34,1	0,0	33,7	11,2	55,6
52051	5	JUA	Arboleda	2	4	1	0	4	0	1	2	0	0	2	24,1	48,1	12,0	0,0	47,6	0,0	11,8	23,7	0,0	0,0	22,3
52079	6	TEL	Barbacoas	0	1	3	3	2	5	11	5	2	5	6	0,0	1,9	5,7	5,6	3,7	9,1	19,8	8,9	3,5	8,7	10,4
52083	7	RIO	Belén	0	0	0	2	1	1	0	0	0	0	3	0,0	0,0	0,0	33,3	16,2	15,9	0,0	0,0	0,0	0,0	45,5
52110	8	JUA	Buesaco	3	5	1	0	11	1	2	2	2	2	17	12,7	21,1	4,2	0,0	46,1	4,2	8,4	8,4	8,2	8,1	68,8
52694	9	JUA	Cartago	2	0	5	1	1	2	1	3	0	0	2	30,5	0,0	75,2	14,9	14,9	29,3	14,6	43,9	0,0	0,0	28,3
52240	10	CEN	Chachagüí	1	1	3	0	4	0	3	3	0	2	0	6,8	6,7	20,1	0,0	26,4	0,0	19,5	19,6	0,0	12,7	0,0
52203	11	RIO	Colón Genova	2	0	2	2	1	1	1	3	1	0	1	23,1	0,0	22,9	23,0	11,6	11,7	11,7	35,7	11,5	0,0	11,4
52207	12	OCC	Consaca	3	3	0	1	1	0	1	2	2	0	1	22,4	22,3	0,0	7,4	7,3	0,0	7,3	14,5	14,2	0,0	7,0
52210	13	EXP	Contadero	3	1	6	2	4	2	3	0	1	2	2	42,3	14,0	83,9	27,7	55,5	27,6	41,3	0,0	13,5	26,8	26,6
52215	14	EXP	Córdoba	2	7	5	5	5	3	1	1	3	1	1	13,4	46,5	32,9	32,8	32,6	19,4	6,4	6,5	18,9	6,2	6,2
52224	15	EXP	Cuaspud	0	2	0	0	0	9	4	0	0	0	1	0,0	22,6	0,0	0,0	0,0	98,4	43,5	0,0	0,0	0,0	10,4
52227	16	EXP	Cumbal	0	2	4	1	2	2	5	1	1	0	2	0,0	5,9	11,6	2,8	5,6	5,5	13,6	2,7	2,6	0,0	5,2
52233	17	COR	Cumbitara	0	0	1	1	0	2	0	0	0	0	0	0,0	0,0	16,5	16,6	0,0	33,7	0,0	0,0	0,0	0,0	0,0
52250	18	SAN	El Charco	2	3	3	6	5	5	2	2	4	2	4	8,7	13,1	13,2	26,4	22,1	22,2	8,9	8,9	17,6	8,7	17,4
52254	19	GUA	El Peñol	1	1	0	1	2	0	1	2	0	0	0	12,2	12,3	0,0	12,8	26,2	0,0	13,4	26,9	0,0	0,0	0,0
52256	20	COR	El Rosario	1	1	1	1	0	1	0	0	1	1	0	8,5	8,5	8,4	8,3	0,0	8,2	0,0	8,0	8,0	7,9	0,0
52258	21	RIO	El Tablón de Gómez	3	1	0	1	1	2	1	1	5	1	1	21,8	7,2	0,0	7,1	7,1	14,0	7,0	7,0	34,1	6,8	6,7
52260	22	GUA	El Tambo	2	2	0	0	0	2	2	1	1	1	0	12,5	12,7	0,0	0,0	0,0	13,8	14,0	7,2	6,9	6,8	0,0
52520	23	PAS	Francisco Pizarro	0	0	2	0	1	1	2	0	1	0	1	0,0	0,0	14,7	0,0	7,2	7,1	14,1	0,0	6,9	0,0	6,8
52287	24	EXP	Funes	0	0	1	1	2	1	1	0	0	0	1	0,0	0,0	13,7	13,9	27,9	13,9	13,8	0,0	0,0	0,0	13,5
52317	25	EXP	Guachucal	1	0	5	5	2	5	0	2	1	3	2	5,4	0,0	26,5	26,3	10,5	25,9	0,0	10,3	5,0	14,9	9,9
52320	26	SAB	Guaitarilla	3	2	1	4	3	2	0	1	0	0	0	24,5	16,5	8,3	33,4	25,6	17,3	0,0	8,8	0,0	0,0	0,0
52323	27	EXP	Gualmatán	0	0	1	2	1	8	3	1	0	0	0	0,0	0,0	14,4	28,8	14,4	114,4	42,5	14,2	0,0	0,0	0,0
52352	28	EXP	Iles	0	0	7	1	4	0	0	2	2	0	0	0,0	0,0	90,7	13,0	52,4	0,0	0,0	26,2	25,6	0,0	0,0
52354	29	SAB	Imués	0	1	1	0	4	1	1	1	1	1	1	0,0	12,9	13,0	0,0	52,5	13,1	13,1	13,3	12,9	12,8	12,7
52356	30	EXP	Ipiales	29	53	29	28	33	36	13	30	18	11	20	26,0	47,1	25,6	24,6	28,8	31,2	11,2	25,9	15,2	9,2	16,7
52378	31	RIO	La Cruz	18	12	2	2	3	1	0	1	0	0	0	93,7	62,8	10,5	10,6	15,8	5,3	0,0	5,3	0,0	0,0	0,0
52381	32	CEN	La Florida	1	6	5	2	2	3	0	2	0	0	0	9,6	57,6	48,5	19,5	19,7	29,7	0,0	20,0	0,0	0,0	0,0
52385	33	GUA	La Llanada	0	1	1	3	0	1	1	0	0	1	0	0,0	14,9	15,1	45,5	0,0	15,3	15,4	0,0	0,0	15,2	0,0
52390	34	SAN	La Tola	0	0	0	0	0	0	0	0	1	0	0	0,0	0,0	0,0	0,0	0,0	0,0	0,0	13,3	0,0	0,0	0,0
52399	35	JUA	La Unión	15	8	6	11	7	1	6	9	5	2	3	48,8	25,8	19,3	35,1	22,3	3,1	18,8	28,3	15,4	6,1	9,1
52405	36	COR	Leiva	0	0	0	0	0	4	1	0	1	2	4	0,0	0,0	0,0	0,0	0,0	40,9	10,2	0,0	10,1	20,0	39,7
52411	37	OCC	Linares	2	3	2	1	2	1	1	1	0	1	3	18,2	27,6	18,6	9,5	19,1	9,7	9,8	9,9	0,0	9,6	28,7
52418	38	GUA	Los Andes	2	0	2	2	0	1	2	1	0	4	1	19,6	0,0	19,9	20,2	0,0	10,4	20,9	10,7	0,0	41,5	10,3
52427	39	TEL	Magüi Payan	1	3	1	1	3	0	0	0	1	1	0	4,6	13,6	4,4	4,3	12,7	0,0	0,0	0,0	3,9	3,9	0,0
52435	40	PIE	Mallama	0	1	0	1	1	1	0	4	4	4	2	0,0	11,6	0,0	11,3	11,3	11,2	0,0	44,6	43,5	43,1	21,4
52473	41	SAN	Mosquera	0	5	1	0	0	4	1	2	0	0	1	0,0	44,6	8,8	0,0	0,0	33,8	8,3	16,3	0,0	0,0	8,0
52480	42	CEN	Nariño	0	3	0	0	0	0	1	1	2	0	0	0,0	66,5	0,0	0,0	0,0	0,0	22,9	23,0	45,2	0,0	0,0
52490	43	SAN	Olaya Herrera	0	0	3	4	1	2	3	2	10	3	1	0,0	0,0	11,5	15,4	3,9	7,8	11,8	7,9	38,7	11,6	3,8
52506	44	SAB	Ospina	2	0	0	0	3	0	1	2	0	0	0	28,1	0,0	0,0	0,0	42,1	0,0	14,1	28,4	0,0	0,0	0,0
52540	45	COR	Policarpa	0	2	2	3	4	1	1	3	1	3	2	0,0	20,4	20,4	30,5	40,4	10,1	10,1	30,5	9,9	29,5	19,6
52560	46	EXP	Potosí	2	0	4	0	2	2	0	5	3	1	3	18,0	0,0	37,0	0,0	18,9	19,1	0,0	49,0	28,4	9,5	28,1
52565	47	ABA	Providencia	0	0	2	0	0	1	1	0	1	1	0	0,0	0,0	31,7	0,0	0,0	17,4	17,9	0,0	17,7	17,5	0,0
52573	48	EXP	Puerres	1	4	1	3	0	0	0	1	0	1	1	11,2	44,8	11,3	34,2	0,0	0,0	0,0	11,8	0,0	11,5	11,4
52585	49	EXP	Pupiales	7	2	2	3	2	3	4	10	2	5	5	39,9	11,4	11,4	17,1	11,3	17,2	22,9	57,7	11,2	27,9	27,7
52612	50	PIE	Ricaurte	1	6	6	1	2	1	1	3	2	3	0	5,7	33,3	32,7	5,4	10,5	5,2	5,1	15,1	9,9	14,8	0,0
52621	51	TEL	Roberto Payán	0	0	2	0	1	0	1	0	0	1	1	0,0	0,0	16,1	0,0	7,9	0,0	7,9	0,0	0,0	7,6	7,6
52678	52	ABA	Samaniego	6	6	1	0	16	4	1	2	2	1	4	18,0	18,4	3,1	0,0	52,1	13,3	3,4	7,0	6,8	3,4	13,4
52685	53	RIO	San Bernardo	5	1	0	1	5	0	0	0	1	0	0	52,7	10,6	0,0	10,7	53,9	0,0	0,0	10,7	0,0	0,0	0,0
52687	54	JUA	San Lorenzo	3	4	2	0	1	4	1	2	0	1	0	16,6	22,1	11,0	0,0	5,4	21,7	5,4	10,8	0,0	5,3	0,0
52693	55	RIO	San Pablo	3	4	3	1	2	4	0	0	1	0	2	18,4	24,7	18,7	6,3	12,7	25,9	0,0	0,0	6,4	0,0	12,7
52683	56	OCC	Sandoná	8	5	8	6	2	5	12	8	1	0	6	35,1	22,3	36,1	27,6	9,3	23,6	57,8	39,6	4,8	0,0	28,4
52696	57	SAN	Santa Bárbara	0	0	0	0	0	1	0	0	0	0	1	0,0	0,0	0,0	0,0	0,0	7,5	0,0	0,0	0,0	0,0	7,2
52699	58	ABA	Santacruz	3	0	0	2	4	0	0	6	1	1	1	28,7	0,0	0,0	18,9	37,4	0,0	0,0	54,8	9,1	9,0	8,9
52720	59	SAB	Sapuyes	0	2	1	0	3	3	0	1	2	1	0	0,0	27,4	13,7	0,0	41,0	41,0	0,0	13,7	26,7	13,3	0,0
52786	60	COR	Taminango	5	3	9	2	0	1	4	2	0	0	2	27,5	16,6	49,6	11,1	0,0	5,6	22,4	11,2	0,0	0,0	10,9
52788	61	CEN	Tangua	0	4	0	0																		



INTOXICACION POR GASES
DEPARTAMENTO DE NARIÑO - AÑO 2012 A 2022
 Fuente: Subdirección de Salud Pública - SIVIGILA - Oficina de Epidemiología - IDSN

Código DANE	#	Región	Municipios	INTOXICACION POR GASES																						
				CASOS												TASA X 100.000 Hb										
				2012	2013	2014	2015	2016	2017	2018	2019	2020	2021	2022	2012	2013	2014	2015	2016	2017	2018	2019	2020	2021	2022	
52001	1	CEN	Pasto	1	5	1	4	21	10	7	5	1	10	9	0,3	1,3	0,3	1,0	5,4	2,6	1,8	1,3	0,2	2,5	2,2	
52019	2	RIO	Albán	0	0	0	0	0	0	0	0	0	0	0	0,0	0,0	0,0	0,0	0,0	0,0	0,0	0,0	0,0	0,0	0,0	
52022	3	EXP	Aldana	0	0	0	0	0	0	0	0	0	0	0	0,0	0,0	0,0	0,0	0,0	0,0	0,0	0,0	0,0	0,0	0,0	
52036	4	OCC	Ancuyá	0	0	1	0	0	0	0	0	0	1	0	0,0	0,0	11,0	0,0	0,0	0,0	0,0	0,0	0,0	0,0	11,2	0,0
52051	5	JUA	Arboleda	0	0	0	29	1	0	0	0	0	0	0	0,0	0,0	0,0	345,2	11,9	0,0	0,0	0,0	0,0	0,0	0,0	
52079	6	TEL	Barbacoas	0	0	0	0	0	0	0	0	0	0	0	0,0	0,0	0,0	0,0	0,0	0,0	0,0	0,0	0,0	0,0	0,0	
52083	7	RIO	Belén	0	0	0	0	0	0	0	0	0	0	0	0,0	0,0	0,0	0,0	0,0	0,0	0,0	0,0	0,0	0,0	0,0	
52110	8	JUA	Buesaco	3	0	0	0	0	0	0	0	0	0	0	12,7	0,0	0,0	0,0	0,0	0,0	0,0	0,0	0,0	0,0	0,0	
52694	9	JUA	Cartago	0	0	0	0	0	2	0	0	0	0	0	0,0	0,0	0,0	0,0	0,0	29,3	0,0	0,0	0,0	0,0	0,0	
52240	10	CEN	Chachagüí	0	0	0	0	0	0	0	0	0	0	0	0,0	0,0	0,0	0,0	0,0	0,0	0,0	0,0	0,0	0,0	0,0	
52203	11	RIO	Colón Genova	0	0	0	0	0	0	0	0	0	0	0	0,0	0,0	0,0	0,0	0,0	0,0	0,0	0,0	0,0	0,0	0,0	
52207	12	OCC	Consaca	0	0	0	0	0	0	0	0	0	0	0	0,0	0,0	0,0	0,0	0,0	0,0	0,0	0,0	0,0	0,0	0,0	
52210	13	EXP	Contadero	0	0	0	0	0	0	0	0	0	0	0	0,0	0,0	0,0	0,0	0,0	0,0	0,0	0,0	0,0	0,0	0,0	
52215	14	EXP	Córdoba	0	1	0	0	0	0	0	0	0	0	0	0,0	6,6	0,0	0,0	0,0	0,0	0,0	0,0	0,0	0,0	0,0	
52224	15	EXP	Cuaspud	0	0	0	0	0	0	0	0	0	0	0	0,0	0,0	0,0	0,0	0,0	0,0	0,0	0,0	0,0	0,0	0,0	
52227	16	EXP	Cumbal	0	0	1	0	0	1	0	0	0	0	0	0,0	0,0	2,9	0,0	0,0	2,8	0,0	0,0	0,0	0,0	0,0	
52233	17	COR	Cumbitara	2	1	0	1	0	0	0	0	0	0	0	32,7	16,5	0,0	16,6	0,0	0,0	0,0	0,0	0,0	0,0	0,0	
52250	18	SAN	El Charco	0	0	0	0	0	0	0	0	0	0	0	0,0	0,0	0,0	0,0	0,0	0,0	0,0	0,0	0,0	0,0	0,0	
52254	19	GUA	El Peñol	0	0	0	0	0	0	0	0	0	0	0	0,0	0,0	0,0	0,0	0,0	0,0	0,0	0,0	0,0	0,0	0,0	
52256	20	COR	El Rosario	2	0	0	0	0	0	0	0	0	0	0	17,1	0,0	0,0	0,0	0,0	0,0	0,0	0,0	0,0	0,0	0,0	
52258	21	RIO	El Tablón de Gómez	0	0	0	0	0	0	0	0	0	0	0	0,0	0,0	0,0	0,0	0,0	0,0	0,0	0,0	0,0	0,0	0,0	
52260	22	GUA	El Tambo	0	0	0	0	0	0	0	0	0	0	0	0,0	0,0	0,0	0,0	0,0	0,0	0,0	0,0	0,0	0,0	0,0	
52520	23	PAS	Francisco Pizarro	0	0	0	0	0	7	0	0	0	0	0	0,0	0,0	0,0	0,0	0,0	49,8	0,0	0,0	0,0	0,0	0,0	
52287	24	EXP	Funes	0	0	0	0	0	0	0	0	0	0	0	0,0	0,0	0,0	0,0	0,0	0,0	0,0	0,0	0,0	0,0	0,0	
52317	25	EXP	Guachucal	1	5	0	0	0	0	0	0	0	0	0	5,4	26,8	0,0	0,0	0,0	0,0	0,0	0,0	0,0	0,0	0,0	
52320	26	SAB	Guaitarilla	0	0	2	0	0	0	0	0	0	0	0	0,0	0,0	16,6	0,0	0,0	0,0	0,0	0,0	0,0	0,0	0,0	
52323	27	EXP	Gualmatán	0	0	0	0	0	0	0	0	0	0	0	0,0	0,0	0,0	0,0	0,0	0,0	0,0	0,0	0,0	0,0	0,0	
52352	28	EXP	Iles	0	0	0	0	0	0	0	0	0	0	0	0,0	0,0	0,0	0,0	0,0	0,0	0,0	0,0	0,0	0,0	0,0	
52354	29	SAB	Imués	0	0	0	0	0	0	0	0	0	0	0	0,0	0,0	0,0	0,0	0,0	0,0	0,0	0,0	0,0	0,0	0,0	
52356	30	EXP	Ipiates	10	11	8	3	2	2	2	1	0	7	7	8,9	9,8	7,1	2,6	1,7	1,7	1,7	0,9	0,0	5,9	5,8	
52378	31	RIO	La Cruz	0	0	6	0	0	0	0	0	0	0	0	0,0	0,0	31,5	0,0	0,0	0,0	0,0	0,0	0,0	0,0	0,0	
52381	32	CEN	La Florida	0	0	0	0	0	0	0	0	0	0	0	0,0	0,0	0,0	0,0	0,0	0,0	0,0	0,0	0,0	0,0	0,0	
52385	33	GUA	La Llanada	0	0	0	0	0	0	1	0	0	0	0	0,0	0,0	0,0	0,0	0,0	0,0	15,4	0,0	0,0	0,0	0,0	
52390	34	SAN	La Tola	0	0	0	0	0	0	0	0	0	0	0	0,0	0,0	0,0	0,0	0,0	0,0	0,0	0,0	0,0	0,0	0,0	
52399	35	JUA	La Unión	0	0	0	7	1	0	1	0	0	0	0	0,0	0,0	0,0	22,3	3,2	0,0	3,1	0,0	0,0	0,0	0,0	
52405	36	COR	Leiva	0	0	0	0	0	0	0	0	0	0	0	0,0	0,0	0,0	0,0	0,0	0,0	0,0	0,0	0,0	0,0	0,0	
52411	37	OCC	Linares	0	0	1	0	0	0	0	0	0	1	0	0,0	0,0	9,3	0,0	0,0	0,0	0,0	0,0	0,0	0,0	9,6	0,0
52418	38	GUA	Los Andes	0	0	0	0	0	0	0	0	0	0	0	0,0	0,0	0,0	0,0	0,0	0,0	0,0	0,0	0,0	0,0	0,0	
52427	39	TEL	Magüi Payan	0	4	0	0	0	0	0	0	0	0	0	0,0	18,1	0,0	0,0	0,0	0,0	0,0	0,0	0,0	0,0	0,0	
52435	40	PIE	Mallama	0	0	0	0	9	0	0	1	0	1	0	0,0	0,0	0,0	0,0	101,4	0,0	0,0	11,2	0,0	10,8	0,0	
52473	41	SAN	Mosquera	0	0	0	0	0	0	0	0	0	0	0	0,0	0,0	0,0	0,0	0,0	0,0	0,0	0,0	0,0	0,0	0,0	
52480	42	CEN	Nariño	0	0	0	0	0	0	0	0	0	0	0	0,0	0,0	0,0	0,0	0,0	0,0	0,0	0,0	0,0	0,0	0,0	
52490	43	SAN	Olaya Herrera	0	0	0	0	0	1	0	0	0	0	0	0,0	0,0	0,0	0,0	0,0	3,9	0,0	0,0	0,0	0,0	0,0	
52506	44	SAB	Ospina	1	0	0	0	0	0	1	0	0	0	0	14,1	0,0	0,0	0,0	0,0	0,0	14,1	0,0	0,0	0,0	0,0	
52540	45	COR	Policarpa	0	0	0	0	0	0	0	0	0	0	0	0,0	0,0	0,0	0,0	0,0	0,0	0,0	0,0	0,0	0,0	0,0	
52560	46	EXP	Potosí	0	1	0	1	0	0	0	1	0	0	1	0,0	9,1	0,0	9,4	0,0	0,0	9,8	0,0	0,0	9,4	9,4	
52565	47	ABA	Providencia	0	2	0	0	0	0	0	0	0	0	0	0,0	30,8	0,0	0,0	0,0	0,0	0,0	0,0	0,0	0,0	0,0	
52573	48	EXP	Puerres	0	0	0	0	1	2	0	0	0	0	0	0,0	0,0	0,0	0,0	11,6	23,4	0,0	0,0	0,0	0,0	0,0	
52585	49	EXP	Pupiales	0	0	0	0	0	0	0	0	0	2	0	0,0	0,0	0,0	0,0	0,0	0,0	0,0	0,0	0,0	0,0	11,1	
52612	50	PIE	Ricaurte	0	0	0	0	0	0	0	0	0	0	0	0,0	0,0	0,0	0,0	0,0	0,0	0,0	0,0	0,0	0,0	0,0	
52621	51	TEL	Roberto Payán	0	0	0	0	0	0	0	0	0	0	0	0,0	0,0	0,0	0,0	0,0	0,0	0,0	0,0	0,0	0,0	0,0	
52678	52	ABA	Samaniego	2	0	0	0	0	0	0	0	0	0	0	6,0	0,0	0,0	0,0	0,0	0,0	0,0	0,0	0,0	0,0	0,0	
52685	53	RIO	San Bernardo	0	0	0	0	0	0	0	0	0	0	0	0,0	0,0	0,0	0,0	0,0	0,0	0,0	0,0	0,0	0,0	0,0	
52687	54	JUA	San Lorenzo	0	1	0	0	0	0	0	0	0	0	0	0,0	5,5	0,0	0,0	0,0	0,0	0,0	0,0	0,0	0,0	0,0	
52693	55	RIO	San Pablo	0	0	0	0	0	0	0	0	0	0	0	0,0	0,0	0,0	0,0	0,0	0,0	0,0	0,0	0,0	0,0	0,0	
52683	56	OCC	Sandoná	2	0	0	0	0	0	1	0	0	0	0	8,8	0,0	0,0	0,0	0,0	0,0	4,8	0,0	0,0	0,0	0,0	
52696	57	SAN	Santa Bárbara	0	0	0	0	0	0	0	0	0	0	0	0,0	0,0	0,0	0,0	0,0	0,0	0,0	0,0	0,0	0,0	0,0	
52699	58	ABA	Santacruz	0	0	0	1	0	0	2	0	0	0	0	0,0	0,0	0,0	9,4	0,0	0,0	18,5	0,0	0,0	0,0	0,0	
52720	59	SAB	Sapuyes	0	1	0	0	0	0	0	0	0	0	0	0,0	13,7	0,0	0,0	0,0	0,0	0,0	0,0	0,0	0,0	0,0	
52786	60	COR	Taminango	0	0	0	0	0	0	0	0	0	0	0	0,0	0,0	0,0	0,0	0,0	0,0	0,0	0,0	0,0	0,0	0,0	
52788	61	CEN	Tangua	0	14	0	0	0	0	0	0	0	0	0	0,0	105,1	0,0	0,0	0,0	0,0	0,0	0,0	0,0	0,0	0,0	
52835	62	PAS	Tumaco	1	2	1	0	0	0	1	1	1	1	0	0,4	0,8	0,4	0,0	0,0	0,0	0,4	0,4	0,4	0,4	0,0	
52838</																										



**INTOXICACION POR SUSTANCIAS PSICOACTIVAS
DEPARTAMENTO DE NARIÑO - AÑO 2012 A 2022**

Fuente: Subdirección de Salud Pública - SIVIGILA - Oficina de Epidemiología - IDSN

Código DANE	#	Región	Municipios	INTOXICACION POR SUSTANCIAS PSICOACTIVAS																					
				CASOS												TASA X 100.000 Hb									
				2012	2013	2014	2015	2016	2017	2018	2019	2020	2021	2022	2012	2013	2014	2015	2016	2017	2018	2019	2020	2021	2022
52001	1	CEN	Pasto	45	95	180	184	144	196	161	154	96	104	130	11,8	24,7	46,7	47,5	37,0	50,2	41,0	39,2	23,9	25,6	31,8
52019	2	RIO	Albán	0	0	0	0	1	0	3	0	1	0	0	0,0	0,0	0,0	0,0	10,2	0,0	31,1	0,0	10,2	0,0	0,0
52022	3	EXP	Aldana	0	0	0	0	2	0	0	0	0	7	1	0,0	0,0	0,0	0,0	27,6	0,0	0,0	0,0	0,0	91,7	13,0
52036	4	OCC	Ancuyá	0	0	13	4	2	0	1	0	8	5	11	0,0	0,0	143,6	44,8	22,6	0,0	11,4	0,0	89,9	56,0	122,4
52051	5	JUA	Arboleda	12	0	1	2	1	0	0	0	0	1	2	144,9	0,0	12,0	23,8	11,9	0,0	0,0	0,0	0,0	11,2	22,3
52079	6	TEL	Barbacoas	0	1	1	2	2	3	10	3	1	0	0	0,0	1,9	1,9	3,8	3,7	5,5	18,0	5,3	1,8	0,0	0,0
52083	7	RIO	Belén	0	0	0	1	1	1	0	0	0	0	0	0,0	0,0	0,0	16,7	16,2	15,9	0,0	0,0	0,0	0,0	0,0
52110	8	JUA	Buesaco	2	1	1	3	1	3	6	3	1	3	5	8,5	4,2	4,2	12,6	4,2	12,6	25,1	12,5	4,1	12,2	20,2
52694	9	JUA	Cartago	0	0	0	0	0	1	0	0	0	1	0	0,0	0,0	0,0	0,0	0,0	14,7	0,0	0,0	0,0	14,2	0,0
52240	10	CEN	Chachagüí	0	3	1	1	2	1	3	2	0	3	0	0,0	20,2	6,7	6,6	13,2	6,6	19,5	13,0	0,0	19,1	0,0
52203	11	RIO	Colón Genova	0	1	0	0	0	0	0	0	0	0	0	0,0	11,6	0,0	0,0	0,0	0,0	0,0	0,0	0,0	0,0	0,0
52207	12	OCC	Consaca	0	1	0	0	0	2	0	0	0	1	0	0,0	7,4	0,0	0,0	0,0	14,6	0,0	0,0	0,0	7,0	0,0
52210	13	EXP	Contadero	0	3	7	1	0	0	2	0	0	0	5	0,0	42,1	97,8	13,8	0,0	0,0	27,5	0,0	0,0	0,0	66,5
52215	14	EXP	Córdoba	0	0	1	2	34	3	4	1	0	4	2	0,0	0,0	6,6	13,1	221,5	19,4	25,8	6,5	0,0	25,0	12,4
52224	15	EXP	Cuaspué	0	0	1	2	0	18	1	0	0	0	1	0,0	0,0	11,2	22,3	0,0	196,9	10,9	0,0	0,0	0,0	10,4
52227	16	EXP	Cumbal	1	0	0	0	0	0	2	1	0	2	0	3,0	0,0	0,0	0,0	0,0	0,0	5,4	2,7	0,0	5,2	0,0
52233	17	COR	Cumbitara	0	0	0	1	0	0	0	1	0	0	0	0,0	0,0	0,0	16,6	0,0	0,0	0,0	17,1	0,0	0,0	0,0
52250	18	SAN	El Charco	2	0	0	0	0	1	0	0	0	0	0	8,7	0,0	0,0	0,0	0,0	4,4	0,0	0,0	0,0	0,0	0,0
52254	19	GUA	El Peñol	0	1	0	0	0	0	0	1	1	0	1	0,0	12,3	0,0	0,0	0,0	0,0	0,0	13,4	13,2	0,0	13,0
52256	20	COR	El Rosario	0	0	0	0	1	5	2	0	0	1	0	0,0	0,0	0,0	0,0	8,3	41,0	16,3	0,0	7,9	0,0	0,0
52258	21	RIO	El Tablón de Gómez	0	0	0	0	0	6	2	1	11	30	6	0,0	0,0	0,0	0,0	0,0	42,1	13,9	7,0	75,0	202,6	40,3
52260	22	GUA	El Tambo	0	0	1	0	1	0	3	0	1	0	1	0,0	0,0	6,5	0,0	6,7	0,0	21,0	0,0	6,9	0,0	6,8
52520	23	PAS	Francisco Pizarro	0	0	1	0	0	0	0	0	0	0	0	0,0	0,0	7,4	0,0	0,0	0,0	0,0	0,0	0,0	0,0	0,0
52287	24	EXP	Funes	0	0	0	0	0	0	0	3	0	0	0	0,0	0,0	0,0	0,0	0,0	0,0	0,0	41,9	0,0	0,0	0,0
52317	25	EXP	Guachucal	0	1	1	1	1	7	43	12	0	0	0	0,0	5,4	5,3	5,3	5,2	36,3	221,1	61,9	0,0	0,0	0,0
52320	26	SAB	Guaitarilla	0	0	1	0	0	0	0	0	1	0	0	1	0,0	0,0	8,3	0,0	0,0	0,0	8,8	0,0	0,0	8,4
52323	27	EXP	Gualmatán	0	1	2	8	4	3	9	7	0	1	4	0,0	14,4	28,8	115,1	57,5	42,9	127,5	99,3	0,0	13,8	54,8
52352	28	EXP	Iles	0	0	0	1	1	0	0	1	0	0	0	0,0	0,0	0,0	13,0	13,1	0,0	0,0	13,1	0,0	0,0	0,0
52354	29	SAB	Imués	0	0	2	1	0	0	0	0	0	0	1	0,0	0,0	25,9	13,0	0,0	0,0	0,0	0,0	0,0	0,0	12,7
52356	30	EXP	IpiALES	2	6	19	20	25	33	14	14	13	11	21	1,8	5,3	16,8	17,6	21,8	28,6	12,1	12,1	11,0	9,2	17,5
52378	31	RIO	La Cruz	1	0	2	3	2	3	1	0	0	0	0	5,2	0,0	10,5	15,8	10,5	16,0	5,3	0,0	0,0	0,0	0,0
52381	32	CEN	La Florida	0	0	0	0	0	0	2	1	0	0	2	0,0	0,0	0,0	0,0	0,0	0,0	19,8	10,0	0,0	0,0	19,3
52385	33	GUA	La Llanada	2	2	0	0	1	4	3	1	1	0	0	29,8	29,8	0,0	0,0	15,3	61,4	46,2	15,4	15,3	0,0	0,0
52390	34	SAN	La Tola	0	0	0	0	1	0	0	0	0	0	1	0,0	0,0	0,0	0,0	13,3	0,0	0,0	0,0	0,0	0,0	13,2
52399	35	JUA	La Unión	2	1	2	1	0	0	0	2	1	1	3	6,5	3,2	6,4	3,2	0,0	0,0	0,0	6,3	3,1	3,0	9,1
52405	36	COR	Leiva	0	0	0	0	0	0	1	0	0	1	0	0,0	0,0	0,0	0,0	0,0	0,0	10,2	0,0	0,0	10,0	0,0
52411	37	OCC	Linares	0	0	3	1	1	1	3	2	1	0	0	0,0	0,0	28,0	9,5	9,6	9,7	29,3	19,8	9,7	0,0	0,0
52418	38	GUA	Los Andes	6	2	1	2	3	4	2	0	1	0	1	58,9	19,8	9,9	20,2	30,8	41,6	20,9	0,0	10,4	0,0	10,3
52427	39	TEL	Magüi Payan	0	0	0	0	0	0	0	1	0	0	0	0,0	0,0	0,0	0,0	0,0	0,0	0,0	4,0	0,0	0,0	0,0
52435	40	PIE	Mallama	0	5	0	3	4	1	1	3	0	0	0	0,0	58,0	0,0	34,0	45,1	11,2	11,1	33,5	0,0	0,0	0,0
52473	41	SAN	Mosquera	0	1	0	0	2	1	0	0	0	0	3	0,0	8,9	0,0	0,0	17,1	8,5	0,0	0,0	0,0	0,0	24,1
52480	42	CEN	Nariño	0	0	0	1	0	1	0	0	0	0	0	0,0	0,0	0,0	23,0	0,0	23,0	0,0	0,0	0,0	0,0	0,0
52490	43	SAN	Olaya Herrera	0	0	0	2	0	2	0	3	2	1	0	0,0	0,0	0,0	7,7	0,0	7,8	0,0	11,9	7,7	3,9	0,0
52506	44	SAB	Ospina	0	0	0	1	2	7	6	8	13	7	6	0,0	0,0	0,0	14,2	28,1	98,6	84,4	113,7	179,9	96,0	81,7
52540	45	COR	Policarpa	0	2	0	4	1	0	0	0	0	0	1	0,0	20,4	0,0	40,6	10,1	0,0	0,0	0,0	0,0	0,0	9,8
52560	46	EXP	Potosí	0	2	2	1	0	2	5	0	0	0	0	0,0	18,2	18,5	9,4	0,0	19,1	48,0	0,0	0,0	0,0	0,0
52565	47	ABA	Providencia	1	0	1	0	0	0	0	1	2	15	9	14,9	0,0	15,8	0,0	0,0	0,0	18,0	35,3	262,3	157,1	
52573	48	EXP	Puerres	0	0	1	1	4	0	3	11	2	6	6	0,0	0,0	11,3	11,4	46,3	0,0	35,0	130,2	23,0	68,7	68,2
52585	49	EXP	Pupiales	1	1	3	0	1	35	35	16	9	2	1	5,7	5,7	17,2	0,0	5,7	200,4	200,1	92,3	50,5	11,1	5,5
52612	50	PIE	Ricourte	0	2	1	0	0	2	1	2	2	1	1	0,0	11,1	5,4	0,0	0,0	10,4	5,1	10,1	9,9	4,9	4,9
52621	51	TEL	Roberto Payán	0	4	0	2	0	0	1	1	0	0	0	0,0	32,4	0,0	16,0	0,0	0,0	7,9	7,9	0,0	0,0	0,0
52678	52	ABA	Samaniego	2	1	1	0	1	6	5	0	1	6	0	6,0	3,1	3,1	0,0	3,3	19,9	17,0	0,0	3,4	20,3	0,0
52685	53	RIO	San Bernardo	0	1	0	0	0	0	0	1	0	0	3	0,0	10,6	0,0	0,0	0,0	0,0	0,0	10,9	0,0	0,0	31,6
52687	54	JUA	San Lorenzo	0	0	2	1	0	0	1	0	0	1	2	1	0,0	0,0	11,0	5,5	0,0	5,4	0,0	5,3	10,5	5,2
52693	55	RIO	San Pablo	0	0	0	0	2	0	1	1	0	0	0	0,0	0,0	0,0	0,0	12,7	0,0	6,5	6,7	0,0	0,0	0,0
52683	56	OCC	Sandoná	0	2	1	3	0	2	2	2	1	0	2	0,0	8,9	4,5	13,8	0,0	9,5	9,6	9,9	4,8	0,0	9,5
52696	57	SAN	Santa Bárbara	0	0	0	0	0	0	0	0	0	0	0	0,0	0,0	0,0	0,0	0,0	0,0	0,0	0,0	0,0	0,0	0,0
52699	58	ABA	Sanfacruz	0	0	0	0	6	0	1	0	1	1	0	0,0	0,0	0,0	0,0	56,1	0,0	9,3	0,0	9,1	9,0	0,0
52720	59	SAB	Sapuyes	0	0	0	0	1	1	2	1	1	0	0	0,0	0,0	0,0	0,0	13,7	13,7	27,2	13,7	13,4	0,0	0,0
52786	60	COR	Taminango	0	0	11	3	3	4	3	1	1	0	3	0,0	0,0	60,7	16,6	16,7	22,4	16,8	5,6	5,5	0,0	16,3
52788	61	CEN	Tangua	0	0	0	1	1	0	0	2	1	0	2	0,0	0,0	0,0	7,5	7,4	0					



TOTAL INTOXICACIONES
DEPARTAMENTO DE NARIÑO - AÑO 2012 A 2022
 Fuente: Subdirección de Salud Pública - SIVIGILA - Oficina de Epidemiología - IDSN

Código DANE	#	Región	Municipios	TOTAL INTOXICACIONES																					
				CASOS												TASA X 100.000 Hb									
				2012	2013	2014	2015	2016	2017	2018	2019	2020	2021	2022	2012	2013	2014	2015	2016	2017	2018	2019	2020	2021	2022
52001	1	CEN	Pasto	403	468	542	562	576	651	327	297	184	224	255	105,4	121,8	140,5	145,1	148,0	166,6	83,2	75,6	45,8	55,2	62,4
52019	2	RIO	Albán	30	7	6	7	8	6	4	3	4	0	6	289,7	68,5	59,4	70,5	81,6	61,2	41,5	31,8	40,8	0,0	60,4
52022	3	EXP	Aldana	6	4	1	6	5	5	1	0	0	15	1	85,1	56,1	13,8	82,8	69,1	68,0	13,5	0,0	0,0	196,4	13,0
52036	4	OCC	Ancuyá	2	7	29	18	19	10	7	3	14	11	16	21,4	75,8	320,4	201,4	214,7	114,2	79,5	34,6	157,3	123,2	178,0
52051	5	JUA	Arboleda	21	14	7	32	6	0	3	6	0	3	5	253,5	168,4	83,7	380,9	71,4	0,0	35,5	71,2	0,0	33,7	55,7
52079	6	TEL	Barbacoas	8	6	11	13	22	30	36	21	12	8	17	15,9	11,7	21,1	59,5	40,8	54,7	64,7	37,4	21,0	13,9	29,3
52083	7	RIO	Belén	0	2	2	7	4	3	2	3	2	0	4	0,0	33,8	33,5	116,7	64,7	47,8	31,6	47,5	30,9	0,0	60,7
52110	8	JUA	Buesaco	27	18	16	17	21	6	12	9	5	8	27	114,2	75,9	67,3	71,5	88,0	25,1	50,2	37,6	20,5	32,5	109,2
52694	9	JUA	Cartago	9	13	19	12	5	8	3	6	3	2	2	137,4	196,4	285,8	179,2	74,5	117,4	43,8	87,8	43,0	28,5	28,3
52240	10	CEN	Chachagüí	5	10	11	9	12	8	9	6	0	6	2	34,1	67,5	73,7	59,5	79,2	52,6	58,6	39,1	0,0	38,2	12,7
52203	11	RIO	Colón Genova	9	15	7	10	10	7	4	5	4	0	6	103,8	173,8	80,3	115,2	116,4	82,1	46,9	59,5	46,2	0,0	68,3
52207	12	OCC	Consaca	9	15	12	8	4	6	1	6	7	4	2	67,3	111,6	88,9	58,9	29,2	43,9	7,3	43,6	49,7	28,2	14,0
52210	13	EXP	Contadero	6	9	21	7	12	6	16	6	5	3	9	84,6	126,4	293,5	96,9	166,5	82,9	220,1	82,7	67,4	40,2	119,7
52215	14	EXP	Córdoba	13	20	21	25	62	19	12	14	9	6	10	87,0	132,8	138,3	163,9	403,9	123,1	77,3	90,3	56,7	37,5	62,1
52224	15	EXP	Cuaspud	0	6	2	5	0	30	5	2	3	1	4	0,0	67,9	22,3	55,8	0,0	328,2	54,3	21,7	31,9	10,5	41,8
52227	16	EXP	Cumbal	6	11	9	6	6	12	7	8	6	2	9	18,0	32,4	26,1	17,1	16,8	33,1	19,0	21,6	15,9	5,2	23,5
52233	17	COR	Cumbitara	5	5	3	5	2	5	2	2	0	3	8	81,7	82,4	49,6	83,1	33,6	84,2	33,6	34,2	0,0	49,4	130,9
52250	18	SAN	El Charco	15	9	14	10	12	11	2	10	8	4	7	65,5	39,4	61,4	44,0	53,0	48,7	8,9	44,4	35,1	17,5	30,4
52254	19	GUA	El Peñol	15	8	9	2	8	6	2	9	6	5	1	182,5	98,7	112,7	25,5	104,6	79,5	26,9	120,9	79,1	65,7	13,0
52256	20	COR	El Rosario	6	6	7	12	5	11	3	0	5	4	4	51,2	50,9	59,0	100,2	41,4	90,1	24,4	0,0	39,8	31,5	31,3
52258	21	RIO	El Tablón de Gómez	10	8	14	8	2	21	6	6	17	37	10	72,6	57,8	100,5	57,0	14,1	147,3	41,8	42,0	115,9	249,9	67,2
52260	22	GUA	El Tambo	8	4	5	1	2	2	8	4	2	2	2	49,9	25,4	32,4	6,6	13,4	13,8	56,0	28,6	13,8	13,7	13,6
52520	23	PAS	Francisco Pizarro	0	1	3	0	2	13	2	1	1	0	1	0,0	7,4	22,1	0,0	14,4	92,5	14,1	7,1	6,9	0,0	6,8
52287	24	EXP	Funes	6	5	10	5	6	2	3	9	2	5	5	81,4	67,8	136,6	69,5	83,7	27,9	41,5	125,6	27,3	67,7	67,3
52317	25	EXP	Guachucal	12	14	25	12	9	20	46	23	4	5	3	65,0	75,0	132,6	63,2	47,2	103,6	236,5	118,6	20,1	24,9	14,8
52320	26	SAB	Guaitarilla	10	13	9	13	10	3	3	5	1	2	3	81,6	107,1	74,6	108,4	85,4	25,9	25,9	43,8	8,5	17,0	25,3
52323	27	EXP	Gualmatán	4	6	10	19	12	18	14	14	1	1	4	57,5	86,1	143,8	273,3	172,5	257,4	198,4	198,6	13,9	13,8	54,8
52352	28	EXP	Iles	0	1	11	10	20	6	5	4	3	0	3	0,0	13,0	142,6	130,0	262,1	78,6	65,3	52,3	38,5	0,0	37,9
52354	29	SAB	Imués	1	8	8	4	9	5	5	3	2	3	4	12,9	103,5	103,7	52,2	118,2	65,5	65,3	39,8	25,7	38,4	50,7
52356	30	EXP	Ipiiales	88	123	121	150	187	163	64	86	62	48	76	78,8	109,3	106,9	131,7	163,0	141,3	55,1	74,1	52,3	40,2	63,3
52378	31	RIO	La Cruz	50	34	16	14	14	23	2	1	0	0	1	260,1	177,9	84,1	73,9	73,8	122,5	10,7	5,3	0,0	0,0	5,2
52381	32	CEN	La Florida	10	13	10	5	10	12	6	5	2	1	5	96,2	124,8	97,0	48,8	98,3	119,0	59,4	50,1	19,5	9,7	48,2
52385	33	GUA	La Llanada	5	11	4	6	3	12	7	3	1	1	1	74,6	164,1	60,3	90,9	45,8	184,1	107,8	46,3	15,3	15,2	15,1
52390	34	SAN	La Tola	1	0	1	0	1	0	0	1	1	1	1	13,1	0,0	13,2	0,0	13,3	0,0	0,0	13,4	13,3	13,2	13,2
52399	35	JUA	La Unión	50	25	46	47	22	10	19	22	17	7	21	162,6	80,8	147,8	150,0	69,9	31,5	59,6	69,2	52,2	21,3	63,6
52405	36	COR	Leiva	1	1	0	4	4	12	7	5	6	4	13	10,1	10,1	0,0	40,5	40,8	122,7	71,7	51,8	60,4	40,0	129,0
52411	37	OCC	Linares	15	8	12	13	9	12	11	7	5	5	11	136,2	73,6	111,9	123,2	86,0	116,4	107,5	69,3	48,3	48,2	105,2
52418	38	GUA	Los Andes	13	15	9	11	8	11	13	4	4	4	3	127,7	148,8	89,5	111,3	82,2	114,4	136,2	42,7	41,5	41,5	31,0
52427	39	TEL	Magüí Payán	2	7	2	1	4	3	1	2	3	5	3	9,3	31,6	8,8	4,3	16,9	12,4	4,0	7,9	11,8	19,4	11,6
52435	40	PIE	Mallama	1	6	1	10	17	3	1	15	8	9	6	11,7	69,6	11,5	113,2	191,5	33,6	11,1	167,4	87,1	97,0	64,3
52473	41	SAN	Mosquera	1	7	1	0	3	7	1	2	1	0	4	9,0	62,4	8,8	0,0	25,6	59,2	8,3	16,3	8,1	0,0	32,1
52480	42	CEN	Nariño	1	6	4	4	4	6	2	4	2	1	0	22,1	133,0	89,9	91,9	92,6	138,3	45,8	91,8	45,2	22,4	0,0
52490	43	SAN	Olaya Herrera	0	1	7	11	5	8	7	8	17	5	2	0,0	3,8	26,8	42,4	19,4	31,3	27,6	31,6	65,9	19,3	7,7
52506	44	SAB	Ospina	9	10	8	5	9	14	14	13	15	8	8	126,7	140,9	112,9	70,9	126,4	197,2	197,0	184,7	207,6	109,7	108,9
52540	45	COR	Policarpa	8	11	13	32	20	11	5	7	7	19	12	81,8	112,3	132,7	325,0	202,0	111,4	50,5	71,2	69,4	186,6	117,3
52560	46	EXP	Potosí	12	9	8	4	7	8	6	16	8	5	14	108,2	82,1	73,9	37,4	66,1	76,6	57,6	156,9	75,7	47,3	131,4
52565	47	ABA	Providencia	3	4	6	0	3	4	2	3	3	18	11	44,8	61,6	95,0	0,0	50,8	69,4	35,9	53,9	53,0	314,8	192,0
52573	48	EXP	Puerres	4	8	12	7	15	8	7	24	5	12	11	44,7	89,7	135,3	79,8	173,8	93,5	81,6	284,0	57,4	137,4	125,1
52585	49	EXP	Pupiales	39	18	13	18	32	60	49	36	18	8	13	222,3	102,5	74,4	102,5	180,9	343,6	280,1	207,7	101,1	44,6	71,9
52612	50	PIE	Ricaurte	18	26	16	9	18	14	11	11	20	10	7	101,7	144,3	87,1	48,2	94,7	72,5	56,0	55,3	99,2	49,2	34,3
52621	51	TEL	Roberto Payán	1	9	3	4	4	2	3	2	2	1	8	8,1	72,9	24,1	31,9	31,7	15,8	23,7	15,8	15,4	7,6	60,8
52678	52	ABA	Samaniego	51	38	36	22	33	27	14	10	7	17	9	153,1	116,4	112,6	70,2	107,4	89,6	47,6	35,2	23,7	57,5	30,3
52685	53	RIO	San Bernardo	17	4	4	5	13	4	2	3	4	1	5	179,3	42,5	42,8	53,6	140,1	43,3	21,7	32,7	42,7	10,6	52,6
52687	54	JUA	San Lorenzo	16	15	13	13	8	13	4	5	5	4	3	88,4	82,7	71,7	71,2	43,5	70,4	21,7	27,1	26,5	21,0	15,7
52693	55	RIO	San Pablo	15	13	15	24	15	12	3	2	6	2	5	92,1	80,3	93,5	150,8	95,5	77,6	19,5	13,3	38,5	12,8	31,8
52683	56	OCC	Sandoná	25	20	22	18	8	14	23	14	7	3	8	109,7	89,1	99,4	82,7	37,2	66,2	110,7	69,4	33,4	14,3	37,9
52696	57	SAN	Santa Bárbara	0	0	0	0	1	1	0	0	1	3	2	0,0	0,0	0,0	0,0	7,6	7,5	0,0	0,0	7,3	21,6	14,3
52699	58	ABA	Santacruz	8	1	0																			



LEPTOSPIROSIS
DEPARTAMENTO DE NARIÑO - AÑO 2012 A 2022
 Fuente: Subdirección de Salud Pública - SIVIGILA - Oficina de Epidemiología - IDSN

Código DANE	#	Región	Municipios	LEPTOSPIROSIS																					
				CASOS												TASA X 100.000 Hb									
				2012	2013	2039	2015	2016	2017	2018	2019	2020	2021	2022	2012	2013	2014	2015	2016	2017	2018	2019	2020	2021	2022
52001	1	CEN	Pasto	3	0	0	3	3	2	1	3	3	6	16	0,8	0,0	0,0	0,8	0,8	0,5	0,3	0,8	0,7	1,5	3,9
52019	2	RIO	Albán	0	0	0	0	0	0	0	0	0	0	0	0,0	0,0	0,0	0,0	0,0	0,0	0,0	0,0	0,0	0,0	0,0
52022	3	EXP	Aldana	0	0	0	0	0	0	0	0	0	0	1	0,0	0,0	0,0	0,0	0,0	0,0	0,0	0,0	0,0	0,0	13,0
52036	4	OCC	Ancuyá	0	0	0	0	0	0	1	0	0	0	0	0,0	0,0	0,0	0,0	0,0	0,0	11,4	0,0	0,0	0,0	0,0
52051	5	JUA	Arboleda	0	0	0	0	0	0	0	0	0	0	0	0,0	0,0	0,0	0,0	0,0	0,0	0,0	0,0	0,0	0,0	0,0
52079	6	TEL	Barbacoas	1	1	1	3	3	1	0	1	1	2	4	2,0	1,9	1,9	5,6	5,6	1,8	0,0	1,8	1,8	3,5	6,9
52083	7	RIO	Belén	0	0	0	0	0	1	0	0	0	0	0	0,0	0,0	0,0	0,0	0,0	15,9	0,0	0,0	0,0	0,0	0,0
52110	8	JUA	Buesaco	0	0	0	0	0	0	0	0	0	0	0	0,0	0,0	0,0	0,0	0,0	0,0	0,0	0,0	0,0	0,0	0,0
52694	9	JUA	Cartago	0	0	0	0	0	1	0	0	0	0	0	0,0	0,0	0,0	0,0	0,0	14,7	0,0	0,0	0,0	0,0	0,0
52240	10	CEN	Chachagüí	0	0	0	0	0	0	0	0	0	0	0	0,0	0,0	0,0	0,0	0,0	0,0	0,0	0,0	0,0	0,0	0,0
52203	11	RIO	Colón Genova	0	0	0	1	1	1	1	1	0	0	1	0,0	0,0	0,0	11,5	11,6	11,7	11,7	11,9	0,0	0,0	11,4
52207	12	OCC	Consaca	0	0	0	0	0	0	0	0	0	0	0	0,0	0,0	0,0	0,0	0,0	0,0	0,0	0,0	0,0	0,0	0,0
52210	13	EXP	Contadero	0	0	0	0	0	0	0	1	0	0	0	0,0	0,0	0,0	0,0	0,0	0,0	0,0	13,8	0,0	0,0	0,0
52215	39	EXP	Córdoba	0	0	0	0	1	0	0	0	0	0	2	0,0	0,0	0,0	0,0	6,5	0,0	0,0	0,0	0,0	0,0	12,4
52224	15	EXP	Cuaspud	0	0	0	0	0	0	0	0	0	0	0	0,0	0,0	0,0	0,0	0,0	0,0	0,0	0,0	0,0	0,0	0,0
52227	16	EXP	Cumbal	0	0	0	1	0	0	0	0	0	1	1	0,0	0,0	0,0	2,8	0,0	0,0	0,0	0,0	0,0	2,6	2,6
52233	17	COR	Cumbitara	0	0	0	0	0	0	0	0	0	0	2	0,0	0,0	0,0	0,0	0,0	0,0	0,0	0,0	0,0	0,0	32,7
52250	18	SAN	El Charco	1	1	1	2	4	2	0	2	1	1	1	4,4	4,4	4,4	8,8	17,7	8,9	0,0	8,9	4,4	4,4	4,3
52254	19	GUA	El Peñol	0	1	0	0	0	0	0	0	0	0	0	0,0	12,3	0,0	0,0	0,0	0,0	0,0	0,0	0,0	0,0	0,0
52256	20	COR	El Rosario	0	0	0	0	0	0	0	0	0	0	0	0,0	0,0	0,0	0,0	0,0	0,0	0,0	0,0	0,0	0,0	0,0
52258	21	RIO	El Tablón de Gómez	0	0	0	1	0	0	0	0	0	0	0	0,0	0,0	0,0	7,1	0,0	0,0	0,0	0,0	0,0	0,0	0,0
52260	22	GUA	El Tambo	0	1	0	0	0	0	0	1	0	0	0	0,0	6,4	0,0	0,0	0,0	0,0	0,0	7,2	0,0	0,0	0,0
52520	23	PAS	Francisco Pizarro	0	0	0	0	0	0	0	0	0	0	0	0,0	0,0	0,0	0,0	0,0	0,0	0,0	0,0	0,0	0,0	0,0
52287	24	EXP	Funes	0	0	0	0	0	0	0	0	0	1	0	0,0	0,0	0,0	0,0	0,0	0,0	0,0	0,0	0,0	0,0	13,5
52317	25	EXP	Guachucal	0	0	0	0	0	0	0	0	0	0	0	0,0	0,0	0,0	0,0	0,0	0,0	0,0	0,0	0,0	0,0	0,0
52320	26	SAB	Guaitarilla	0	0	0	0	0	0	0	0	0	0	0	0,0	0,0	0,0	0,0	0,0	0,0	0,0	0,0	0,0	0,0	0,0
52323	27	EXP	Gualmatán	0	0	0	0	0	0	0	0	0	0	0	0,0	0,0	0,0	0,0	0,0	0,0	0,0	0,0	0,0	0,0	0,0
52352	28	EXP	Iles	0	0	0	0	0	0	0	0	0	0	0	0,0	0,0	0,0	0,0	0,0	0,0	0,0	0,0	0,0	0,0	0,0
52354	29	SAB	Imués	0	0	0	0	0	0	0	0	0	0	0	0,0	0,0	0,0	0,0	0,0	0,0	0,0	0,0	0,0	0,0	0,0
52356	30	EXP	Ipiales	1	0	0	0	0	0	1	0	0	0	0	0,9	0,0	0,0	0,0	0,0	0,0	0,9	0,0	0,0	0,0	0,0
52378	31	RIO	La Cruz	0	0	0	0	0	0	0	1	0	0	0	0,0	0,0	0,0	0,0	0,0	0,0	0,0	5,3	0,0	0,0	0,0
52381	32	CEN	La Florida	0	0	0	0	1	0	0	0	0	0	2	0,0	0,0	0,0	0,0	9,8	0,0	0,0	0,0	0,0	0,0	19,3
52385	33	GUA	La Llanada	0	0	0	0	0	0	0	0	0	2	1	0,0	0,0	0,0	0,0	0,0	0,0	0,0	0,0	0,0	30,5	15,1
52390	34	SAN	La Tola	0	0	0	1	0	0	0	0	0	0	0	0,0	0,0	0,0	13,3	0,0	0,0	0,0	0,0	0,0	0,0	0,0
52399	35	JUA	La Unión	0	0	0	7	1	1	4	1	0	1	1	0,0	0,0	0,0	22,3	3,2	3,1	12,6	3,1	0,0	3,0	3,0
52405	36	COR	Leiva	0	0	0	0	0	1	0	0	0	0	0	0,0	0,0	0,0	0,0	0,0	10,2	0,0	0,0	0,0	0,0	0,0
52411	37	OCC	Linares	0	0	0	0	0	0	0	0	0	1	2	0,0	0,0	0,0	0,0	0,0	0,0	0,0	0,0	0,0	9,6	19,1
52418	38	GUA	Los Andes	0	0	0	2	0	0	0	0	1	0	1	0,0	0,0	0,0	20,2	0,0	0,0	0,0	0,0	10,4	0,0	10,3
52427	39	TEL	Magüí Payan	0	0	2	1	0	0	0	1	0	3	0	0,0	0,0	8,8	4,3	0,0	0,0	0,0	4,0	0,0	11,7	0,0
52435	40	PIE	Mallama	0	0	0	0	0	0	0	0	0	0	0	0,0	0,0	0,0	0,0	0,0	0,0	0,0	0,0	0,0	0,0	0,0
52473	41	SAN	Mosquera	0	0	0	1	0	0	0	0	0	2	1	0,0	0,0	0,0	8,7	0,0	0,0	0,0	0,0	16,1	8,0	
52480	42	CEN	Nariño	0	0	0	0	0	0	0	1	0	0	1	0,0	0,0	0,0	0,0	0,0	0,0	23,0	0,0	0,0	22,2	
52490	43	SAN	Olaya Herrera	0	1	0	1	1	1	0	0	1	1	2	0,0	3,8	0,0	3,9	3,9	3,9	0,0	0,0	3,9	3,9	7,7
52506	44	SAB	Ospina	0	0	0	0	0	0	0	0	0	0	0	0,0	0,0	0,0	0,0	0,0	0,0	0,0	0,0	0,0	0,0	0,0
52540	45	COR	Policarpa	0	0	0	0	0	0	0	0	0	1	3	0,0	0,0	0,0	0,0	0,0	0,0	0,0	0,0	9,8	29,3	
52560	46	EXP	Potosí	0	0	0	0	0	0	0	0	0	0	0	0,0	0,0	0,0	0,0	0,0	0,0	0,0	0,0	0,0	0,0	0,0
52565	47	ABA	Providencia	0	0	0	0	0	0	0	0	0	0	0	0,0	0,0	0,0	0,0	0,0	0,0	0,0	0,0	0,0	0,0	0,0
52573	48	EXP	Puerres	0	0	0	0	0	0	0	0	0	1	0	0,0	0,0	0,0	0,0	0,0	0,0	0,0	0,0	11,5	0,0	
52585	49	EXP	Pupiales	0	0	0	0	0	0	0	0	0	1	0	0,0	0,0	0,0	0,0	0,0	0,0	0,0	0,0	0,0	0,0	5,5
52612	50	PIE	Ricaurte	0	1	0	1	0	1	0	0	0	0	0	0,0	5,5	0,0	5,4	0,0	5,2	0,0	0,0	0,0	0,0	0,0
52621	51	TEL	Roberto Payán	0	0	0	2	0	0	0	0	0	0	2	0,0	0,0	0,0	16,0	0,0	0,0	0,0	0,0	0,0	0,0	15,2
52678	52	ABA	Samaniego	0	0	0	0	0	0	0	1	0	0	1	0,0	0,0	0,0	0,0	0,0	0,0	0,0	3,5	0,0	0,0	3,4
52685	53	RIO	San Bernardo	0	0	0	0	2	0	0	0	0	0	1	0,0	0,0	0,0	0,0	21,6	0,0	0,0	0,0	0,0	0,0	10,5
52687	54	JUA	San Lorenzo	0	0	0	1	0	0	0	0	0	0	1	0,0	0,0	0,0	5,5	0,0	0,0	0,0	0,0	0,0	0,0	5,2
52693	55	RIO	San Pablo	0	0	1	2	0	0	0	0	0	1	3	0,0	0,0	6,2	12,6	0,0	0,0	0,0	0,0	0,0	6,4	19,1
52683	56	OCC	Sandoná	0	0	0	1	1	0	0	1	0	1	4	0,0	0,0	0,0	4,6	4,7	0,0	0,0	5,0	0,0	4,8	18,9
52696	57	SAN	Santa Bárbara	0	0	1	0	0	2	0	0	1	1	4	0,0	0,0	7,7	0,0	0,0	15,0	0,0	0,0	7,3	7,2	28,6
52699	58	ABA	Santacruz	0	0	0	0	0	0	0	0	0	0	0	0,0	0,0	0,0	0,0	0,0	0,0	0,0	0,0	0,0	0,0	0,0
52720	59	SAB	Sapuyes	0	0	0	0	0	0	0	0	0	0	0	0,0	0,0	0,0	0,0	0,0	0,0	0,0	0,0	0,0	0,0	0,0
52786	60	COR	Taminango	1	0	0	0	0	0	0	0	0	0	1	5,5	0,0	0,0	0,0	0,0	0,0	0,0	0,0	0,0	0,0	5,4
52788	61	CEN	Tangua	0	0	0	0	0	0	0	0	0	0	0	0,0	0,0	0,0	0,0	0,0	0,0	0,0	0,0	0,0	0,0	0,0
52835	62	PAS	Tumaco	2	1	0	4	6	1	3	10	1	12	14	0,9	0,4	0,0	1,6	2,4	0,4	1,2	3,9	0,4	4,6	5,3
52838	63	SAB	Túquerres	0	0	0	0</																		



AGRESIONES POR ANIMALES POTENCIALMENTE TRANSMISORES DE RABIA
DEPARTAMENTO DE NARIÑO - AÑO 2012 A 2022
 Fuente: Subdirección de Salud Pública - SIVIGILA - Oficina de Epidemiología - IDSN

Código DANE	#	Región	Municipios	AGRESIONES POR ANIMALES POTENCIALMENTE TRANSMISORES DE RABIA																					
				CASOS												TASA X 100.000 Hb									
				2012	2013	2014	2015	2016	2017	2018	2019	2020	2021	2022	2012	2013	2014	2015	2016	2017	2018	2019	2020	2021	2022
52001	1	CEN	Pasto	504	1.066	1.616	1.610	1.892	2.063	2.128	2.277	1.663	2.016	2.338	131,8	277,5	419,0	415,6	486,1	528,0	541,6	579,8	413,6	496,9	572,5
52019	2	RIO	Albán	17	14	14	29	20	25	30	42	46	50	77	164,2	137,0	138,6	291,9	203,9	254,9	311,1	444,8	468,9	507,1	775,7
52022	3	EXP	Aldana	19	20	23	27	17	15	16	40	38	43	56	269,5	280,5	317,8	372,7	234,9	203,9	216,5	542,4	502,2	563,1	729,3
52036	4	OCC	Ancuyá	4	34	22	38	66	56	43	72	54	45	61	42,9	368,1	243,0	425,2	745,8	639,8	488,6	829,7	606,5	504,2	678,8
52051	5	JUA	Arboleda	30	32	21	23	16	0	15	29	20	34	26	362,1	384,9	251,0	273,7	190,5	0,0	177,7	344,0	228,7	381,4	289,6
52079	6	TEL	Barbacoas	22	37	51	34	24	24	34	46	28	17	26	43,6	72,1	97,7	64,0	44,5	43,8	61,1	81,9	49,1	29,5	44,9
52083	7	RIO	Belén	1	3	8	21	11	20	24	16	27	15	29	17,1	50,7	134,0	350,0	177,9	318,7	379,6	253,5	417,1	229,6	439,7
52110	8	JUA	Buesaco	47	71	74	47	102	74	95	116	86	135	159	198,8	299,4	311,5	197,5	427,6	309,6	397,4	485,2	352,4	549,2	643,0
52694	9	JUA	Cartago	8	28	32	20	22	36	33	33	26	27	24	122,1	423,0	481,4	298,7	328,0	528,2	482,2	483,1	372,8	384,4	339,5
52240	10	CEN	Chachagüí	34	36	57	48	49	62	63	73	71	97	113	231,6	242,9	382,0	318,7	323,2	407,7	410,3	476,3	455,0	592,5	716,6
52203	11	RIO	Colón Genova	8	19	6	19	25	42	63	54	48	48	53	92,2	220,1	68,8	218,9	291,0	492,4	738,9	642,6	554,3	549,8	603,4
52207	12	OCC	Consaca	22	24	50	24	61	80	81	105	62	77	87	164,6	178,6	370,6	178,7	446,0	585,0	587,6	763,0	439,9	542,1	609,0
52210	13	EXP	Contadero	11	19	36	26	38	33	38	51	32	33	48	155,2	266,8	503,2	359,8	527,3	455,9	522,7	703,3	431,3	441,8	638,3
52215	14	EXP	Córdoba	15	21	28	54	50	64	69	75	45	72	83	100,3	139,4	184,3	354,0	325,8	414,6	444,7	484,0	283,5	449,8	515,0
52224	15	EXP	Cuaspud	16	10	15	10	16	44	32	43	21	37	56	183,2	113,2	167,5	111,5	177,6	481,3	347,8	467,4	223,0	389,0	585,2
52227	16	EXP	Cumbal	32	27	40	50	79	62	55	77	66	71	71	96,0	79,6	116,0	142,5	220,9	171,0	149,2	208,2	174,6	186,0	185,0
52233	17	COR	Cumbitara	2	6	10	12	8	6	1	1	2	3	13	32,7	98,9	165,5	199,4	134,4	101,1	16,8	17,1	33,1	49,4	212,7
52250	18	SAN	El Charco	16	11	28	13	20	28	17	12	11	17	30	69,9	48,1	122,9	57,2	88,4	124,1	75,5	53,3	48,3	74,4	130,4
52254	19	GUA	El Peñol	18	26	20	21	20	19	24	37	24	31	50	219,1	320,9	250,5	268,0	261,6	251,7	322,3	497,1	316,5	407,2	651,1
52256	20	COR	El Rosario	5	14	17	1	4	4	6	8	8	12	5	42,6	118,7	143,3	8,3	33,1	32,8	48,9	65,7	63,7	94,5	39,2
52258	21	RIO	El Tablón de Gómez	1	21	29	31	29	30	34	45	40	52	69	7,3	151,8	208,2	220,9	204,9	210,4	237,1	314,8	272,6	351,2	463,7
52260	22	GUA	El Tambo	43	20	30	15	47	61	69	94	56	35	58	268,1	127,1	194,3	98,6	314,9	421,0	483,1	672,1	385,2	239,5	394,1
52520	23	PAS	Francisco Pizarro	0	14	10	3	0	0	2	7	8	1	0	0,0	104,3	73,5	21,8	0,0	0,0	14,1	49,4	55,0	6,8	0,0
52287	24	EXP	Funec	12	32	34	28	25	28	19	39	31	28	25	162,9	433,8	464,3	389,4	348,9	390,0	263,1	544,1	422,4	379,1	336,5
52317	25	EXP	Guachucal	55	79	61	50	73	87	77	89	69	88	132	297,8	423,3	323,6	263,4	382,6	450,8	395,9	459,1	346,4	438,1	653,2
52320	26	SAB	Guaitarilla	17	18	30	22	22	18	46	69	39	40	54	138,6	148,2	248,6	183,5	187,8	155,5	397,2	604,1	333,3	340,3	456,2
52323	27	EXP	Guamalán	9	17	9	2	11	25	16	27	32	19	30	129,5	244,0	129,4	28,8	158,2	357,6	226,7	383,0	443,8	261,5	410,9
52352	28	EXP	Iles	2	2	0	9	10	27	23	26	19	29	29	25,9	25,9	0,0	117,0	131,0	353,8	300,2	340,0	243,5	369,1	366,8
52354	29	SAB	Imués	16	6	14	14	21	28	29	30	31	21	22	205,8	77,6	181,5	182,6	275,9	366,9	378,7	398,4	398,5	268,8	279,1
52356	30	EXP	Ipiales	176	228	341	345	477	520	528	605	451	569	635	157,5	202,7	301,3	302,8	415,9	450,8	454,6	521,6	380,5	476,5	528,8
52378	31	RIO	La Cruz	2	14	32	32	60	62	102	100	78	78	115	10,4	73,2	168,2	168,8	316,2	330,1	543,9	534,8	409,1	407,2	596,3
52381	32	CEN	La Florida	23	14	16	19	16	27	27	32	23	28	27	221,2	134,4	155,2	185,3	157,3	267,7	267,2	320,5	224,2	271,4	260,5
52385	33	GUA	La Llanada	3	24	30	9	31	23	12	21	9	22	28	44,8	358,0	452,3	136,4	473,1	352,9	184,8	324,0	137,5	335,0	423,2
52390	34	JUA	La Tola	5	20	8	0	0	1	1	0	1	1	11	65,3	263,9	105,7	0,0	0,0	13,5	13,5	0,0	13,3	13,2	144,8
52399	35	JUA	La Unión	128	110	164	135	155	180	155	221	152	190	173	416,3	355,4	526,8	430,7	492,8	566,3	486,5	694,9	466,7	578,7	523,8
52405	36	COR	Leiva	1	2	9	9	1	10	19	16	10	20	17	10,1	20,2	91,3	91,1	10,2	102,3	194,5	165,8	100,6	199,9	168,7
52411	37	OCC	Linares	19	18	42	30	35	41	43	60	69	41	82	172,5	165,6	391,6	284,4	334,5	397,9	420,1	594,2	667,1	395,1	784,5
52418	38	GUA	Los Andes	26	34	25	80	43	31	40	46	36	47	50	255,4	337,2	248,7	809,8	441,6	322,5	419,0	490,6	373,9	487,8	516,2
52427	39	TEL	Magüí Payan	1	5	5	11	1	0	0	2	5	9	2	4,6	22,6	22,1	47,4	4,2	0,0	0,0	7,9	19,7	35,0	7,7
52435	40	PIE	Mallama	7	5	18	15	19	26	39	40	44	55	55	81,7	58,0	206,2	169,9	214,0	290,9	434,5	446,4	479,0	592,8	589,1
52473	41	SAN	Mosquera	6	13	13	3	4	3	3	2	4	1	13	54,2	116,0	114,3	26,0	34,2	25,4	25,0	16,3	32,6	8,1	104,3
52480	42	CEN	Nariño	0	19	14	15	35	34	22	54	30	13	24	0,0	421,3	314,5	344,7	810,0	783,6	504,1	1.240,0	677,5	291,3	532,9
52490	43	SAN	Olaya Herrera	5	26	44	51	58	51	52	33	28	17	20	18,8	168,6	196,5	225,0	199,6	205,1	130,5	108,5	65,5	76,6	
52506	44	SAB	Ospina	11	33	39	21	29	25	18	27	26	24	27	154,8	464,9	550,5	297,8	407,3	352,2	253,3	383,6	359,8	329,0	367,5
52540	45	COR	Policarpa	8	3	10	7	18	10	9	16	9	18	30	81,8	30,6	102,1	71,1	181,8	101,3	90,9	162,8	89,2	176,8	293,3
52560	46	EXP	Potosí	13	21	23	19	30	45	54	67	48	71	62	117,2	191,6	212,5	177,8	283,2	430,6	518,5	657,1	454,4	671,2	581,7
52565	47	ABA	Providencia	5	6	16	7	14	10	13	17	13	14	17	74,6	92,4	253,3	115,5	237,0	173,6	233,3	305,6	229,8	244,8	296,8
52573	48	EXP	Puerres	4	15	32	9	20	30	39	35	31	31	32	44,7	168,2	360,9	102,6	231,7	350,7	454,5	414,2	355,9	355,0	363,9
52585	49	EXP	Pupiales	41	34	0	6	62	77	82	91	95	87	78	233,7	193,6	0,0	34,2	350,4	440,9	468,8	525,0	533,5	484,8	431,7
52612	50	PIE	Ricaurte	16	45	43	7	26	3	58	59	36	50	47	90,4	249,7	234,0	37,5	136,8	15,5	295,5	296,7	178,6	246,1	230,0
52621	51	TEL	Roberto Payán	0	1	0	0	0	2	1	0	1	2	8	0,0	8,1	0,0	0,0	0,0	15,8	7,9	0,0	7,7	15,3	60,8
52678	52	ABA	Samaniego	88	67	61	80	118	93	88	106	81	123	139	264,2	205,3	190,7	255,2	384,1	308,5	299,2	373,5	273,9	415,9	467,3
52685	53	RIO	San Bernardo	22	29	33	15	27	43	27	28	24	27	45	232,1	308,2	352,9	160,7	291,1	465,9	293,4	304,8	256,1	285,9	473,5
52687	54	JUA	San Lorenzo	10	27	32	30	63	45	57	82	72	62	30	55,2	148,9	176,4	164,2	342,5	243,8	308,6	444,8	381,6		



RABIA HUMANA
DEPARTAMENTO DE NARIÑO - AÑO 2012 A 2022
 Fuente: Subdirección de Salud Pública - SIVIGILA - Oficina de Epidemiología - IDSN

Código DANE	#	Región	Municipios	RABIA HUMANA																					
				CASOS												TASA X 100.000 Hb									
				2012	2013	2014	2015	2016	2017	2018	2019	2020	2021	2022	2012	2013	2014	2015	2016	2017	2018	2019	2020	2021	2022
52001	1	CEN	Pasto	0	0	0	0	0	0	0	0	0	0	0	0	0,0	0,0	0,0	0,0	0,0	0,0	0,0	0,0	0,0	
52019	2	RIO	Albán	0	0	0	0	0	0	0	0	0	0	0	0	0,0	0,0	0,0	0,0	0,0	0,0	0,0	0,0	0,0	
52022	3	EXP	Aldana	0	0	0	0	0	0	0	0	0	0	0	0	0,0	0,0	0,0	0,0	0,0	0,0	0,0	0,0	0,0	
52036	4	OCC	Ancuyá	0	0	0	0	0	0	0	0	0	0	0	0	0,0	0,0	0,0	0,0	0,0	0,0	0,0	0,0	0,0	
52051	5	JUA	Arboleda	0	0	0	0	0	0	0	0	0	0	0	0	0,0	0,0	0,0	0,0	0,0	0,0	0,0	0,0	0,0	
52079	6	TEL	Barbacoas	0	0	0	0	0	0	0	0	0	0	0	0	0,0	0,0	0,0	0,0	0,0	0,0	0,0	0,0	0,0	
52083	7	RIO	Belén	0	0	0	0	0	0	0	0	0	0	0	0	0,0	0,0	0,0	0,0	0,0	0,0	0,0	0,0	0,0	
52110	8	JUA	Buesaco	0	0	0	0	0	0	0	0	0	0	0	0	0,0	0,0	0,0	0,0	0,0	0,0	0,0	0,0	0,0	
52694	9	JUA	Cartago	0	0	0	0	0	0	0	0	0	0	0	0	0,0	0,0	0,0	0,0	0,0	0,0	0,0	0,0	0,0	
52240	10	CEN	Chachagüí	0	0	0	0	0	0	0	0	0	0	0	0	0,0	0,0	0,0	0,0	0,0	0,0	0,0	0,0	0,0	
52203	11	RIO	Calón Genova	0	0	0	0	0	0	0	0	0	0	0	0	0,0	0,0	0,0	0,0	0,0	0,0	0,0	0,0	0,0	
52207	12	OCC	Consaca	0	0	0	0	0	0	0	0	0	0	0	0	0,0	0,0	0,0	0,0	0,0	0,0	0,0	0,0	0,0	
52210	13	EXP	Confadero	0	0	0	0	0	0	0	0	0	0	0	0	0,0	0,0	0,0	0,0	0,0	0,0	0,0	0,0	0,0	
52215	14	EXP	Córdoba	0	0	0	0	0	0	0	0	0	0	0	0	0,0	0,0	0,0	0,0	0,0	0,0	0,0	0,0	0,0	
52224	15	EXP	Cuaspuá	0	0	0	0	0	0	0	0	0	0	0	0	0,0	0,0	0,0	0,0	0,0	0,0	0,0	0,0	0,0	
52227	16	EXP	Cumbal	0	0	0	0	0	0	0	0	0	0	0	0	0,0	0,0	0,0	0,0	0,0	0,0	0,0	0,0	0,0	
52233	17	COR	Cumbitara	0	0	0	0	0	0	0	0	0	0	0	0	0,0	0,0	0,0	0,0	0,0	0,0	0,0	0,0	0,0	
52250	18	SAN	El Charco	0	0	0	0	0	0	0	0	0	0	0	0	0,0	0,0	0,0	0,0	0,0	0,0	0,0	0,0	0,0	
52254	19	GUA	El Peñol	0	0	0	0	0	0	0	0	0	0	0	0	0,0	0,0	0,0	0,0	0,0	0,0	0,0	0,0	0,0	
52256	20	COR	El Rosario	0	0	0	0	0	0	0	0	0	0	0	0	0,0	0,0	0,0	0,0	0,0	0,0	0,0	0,0	0,0	
52258	21	RIO	El Tablón de Gómez	0	0	0	0	0	0	0	0	0	0	0	0	0,0	0,0	0,0	0,0	0,0	0,0	0,0	0,0	0,0	
52260	22	GUA	El Tambo	0	0	0	0	0	0	0	0	0	0	0	0	0,0	0,0	0,0	0,0	0,0	0,0	0,0	0,0	0,0	
52520	23	PAS	Francisco Pizarro	0	0	0	0	0	0	0	0	0	0	0	0	0,0	0,0	0,0	0,0	0,0	0,0	0,0	0,0	0,0	
52287	24	EXP	Funes	0	0	0	0	0	0	0	0	0	0	0	0	0,0	0,0	0,0	0,0	0,0	0,0	0,0	0,0	0,0	
52317	25	EXP	Guachucal	0	0	0	0	0	0	0	0	0	0	0	0	0,0	0,0	0,0	0,0	0,0	0,0	0,0	0,0	0,0	
52320	26	SAB	Guaitarilla	0	0	0	0	0	0	0	0	0	0	0	0	0,0	0,0	0,0	0,0	0,0	0,0	0,0	0,0	0,0	
52323	27	EXP	Gualmatán	0	0	0	0	0	0	0	0	0	0	0	0	0,0	0,0	0,0	0,0	0,0	0,0	0,0	0,0	0,0	
52352	28	EXP	Iles	0	0	0	0	0	0	0	0	0	0	0	0	0,0	0,0	0,0	0,0	0,0	0,0	0,0	0,0	0,0	
52354	29	SAB	Imués	0	0	0	0	0	0	0	0	0	0	0	0	0,0	0,0	0,0	0,0	0,0	0,0	0,0	0,0	0,0	
52356	30	EXP	Ipiales	0	0	0	0	0	0	0	0	0	0	0	0	0,0	0,0	0,0	0,0	0,0	0,0	0,0	0,0	0,0	
52378	31	RIO	La Cruz	0	0	0	0	0	0	0	0	0	0	0	0	0,0	0,0	0,0	0,0	0,0	0,0	0,0	0,0	0,0	
52381	32	CEN	La Florida	0	0	0	0	0	0	0	0	0	0	0	0	0,0	0,0	0,0	0,0	0,0	0,0	0,0	0,0	0,0	
52385	33	GUA	La Llanada	0	0	0	0	0	0	0	0	0	0	0	0	0,0	0,0	0,0	0,0	0,0	0,0	0,0	0,0	0,0	
52390	34	SAN	La Tola	0	0	0	0	0	0	0	0	0	0	0	0	0,0	0,0	0,0	0,0	0,0	0,0	0,0	0,0	0,0	
52399	35	JUA	La Unión	0	0	0	0	0	0	0	0	0	0	0	0	0,0	0,0	0,0	0,0	0,0	0,0	0,0	0,0	0,0	
52405	36	COR	Leiva	0	0	0	0	0	0	0	0	0	0	0	0	0,0	0,0	0,0	0,0	0,0	0,0	0,0	0,0	0,0	
52411	37	OCC	Linares	0	0	0	0	0	0	0	0	0	0	0	0	0,0	0,0	0,0	0,0	0,0	0,0	0,0	0,0	0,0	
52418	38	GUA	Los Andes	0	0	0	0	0	0	0	0	0	0	0	0	0,0	0,0	0,0	0,0	0,0	0,0	0,0	0,0	0,0	
52427	39	TEL	Magüi Payán	0	0	0	0	0	0	0	0	0	0	0	0	0,0	0,0	0,0	0,0	0,0	0,0	0,0	0,0	0,0	
52435	40	PIE	Mallama	0	0	0	0	0	0	0	0	0	0	0	0	0,0	0,0	0,0	0,0	0,0	0,0	0,0	0,0	0,0	
52473	41	SAN	Mosquera	0	0	0	0	0	0	0	0	0	0	0	0	0,0	0,0	0,0	0,0	0,0	0,0	0,0	0,0	0,0	
52480	42	CEN	Nariño	0	0	0	0	0	0	0	0	0	0	0	0	0,0	0,0	0,0	0,0	0,0	0,0	0,0	0,0	0,0	
52490	43	SAN	Olaya Herrera	0	0	0	0	0	0	0	0	0	0	0	0	0,0	0,0	0,0	0,0	0,0	0,0	0,0	0,0	0,0	
52506	44	SAB	Ospina	0	0	0	0	0	0	0	0	0	0	0	0	0,0	0,0	0,0	0,0	0,0	0,0	0,0	0,0	0,0	
52540	45	COR	Policarpa	0	0	0	0	0	0	0	0	0	0	0	0	0,0	0,0	0,0	0,0	0,0	0,0	0,0	0,0	0,0	
52560	46	EXP	Potosí	0	0	0	0	0	0	0	0	0	0	0	0	0,0	0,0	0,0	0,0	0,0	0,0	0,0	0,0	0,0	
52565	47	ABA	Providencia	0	0	0	0	0	0	0	0	0	0	0	0	0,0	0,0	0,0	0,0	0,0	0,0	0,0	0,0	0,0	
52573	48	EXP	Puerres	0	0	0	0	0	0	0	0	0	0	0	0	0,0	0,0	0,0	0,0	0,0	0,0	0,0	0,0	0,0	
52585	49	EXP	Pupiales	0	0	0	0	0	0	0	0	0	0	0	0	0,0	0,0	0,0	0,0	0,0	0,0	0,0	0,0	0,0	
52612	50	PIE	Ricaurte	0	0	0	0	0	0	0	0	0	0	0	0	0,0	0,0	0,0	0,0	0,0	0,0	0,0	0,0	0,0	
52621	51	TEL	Roberto Payán	0	0	0	0	0	0	0	0	0	0	0	0	0,0	0,0	0,0	0,0	0,0	0,0	0,0	0,0	0,0	
52678	52	ABA	Samaniego	0	0	0	0	0	0	0	0	0	0	0	0	0,0	0,0	0,0	0,0	0,0	0,0	0,0	0,0	0,0	
52685	53	RIO	San Bernardo	0	0	0	0	0	0	0	0	0	0	0	0	0,0	0,0	0,0	0,0	0,0	0,0	0,0	0,0	0,0	
52687	54	JUA	San Lorenzo	0	0	0	0	0	0	0	0	0	0	0	0	0,0	0,0	0,0	0,0	0,0	0,0	0,0	0,0	0,0	
52693	55	RIO	San Pablo	0	0	0	0	0	0	0	0	0	0	0	0	0,0	0,0	0,0	0,0	0,0	0,0	0,0	0,0	0,0	
52683	56	OCC	Sandoná	0	0	0	0	0	0	0	0	0	0	0	0	0,0	0,0	0,0	0,0	0,0	0,0	0,0	0,0	0,0	
52696	57	SAN	Santa Bárbara	0	0	0	0	0	0	0	0	0	0	0	0	0,0	0,0	0,0	0,0	0,0	0,0	0,0	0,0	0,0	
52699	58	ABA	Santacruz	0	0	0	0	0	0	0	0	0	0	0	0	0,0	0,0	0,0	0,0	0,0	0,0	0,0	0,0	0,0	
52720	59	SAB	Sapuyes	0	0	0	0	0	0	0	0	0	0	0	0	0,0	0,0	0,0	0,0	0,0	0,0	0,0	0,0	0,0	
52786	60	COR	Taminango	0	0	0	0	0	0	0	0	0	0	0	0	0,0	0,0	0,0	0,0	0,0	0,0	0,0	0,0	0,0	
52788	61	CEN	Tangua	0	0	0	0	0	0	0	0	0	0	0	0	0,0	0,0	0,0	0,0	0,0	0,0	0,0	0,0	0,0	
52835	62	PAS	Tumaco	0	0	0	0	0	0	0	0	0	0	0	0	0,0	0,0	0,0	0,0	0,0	0,0	0,0	0,0	0,0	
52838	63	SAB	Túquerres	0	0	0	0	0	0	0	0	0	0	0	0	0,0	0,0	0,0	0,0	0,0	0,0	0,0	0,0	0,0	
52885	64	CEN	Yacuanquer	0	0	0	0	0	0	0	0	0	0	0	0	0,0	0,0	0,0	0,0	0,0	0,0	0,0	0,0	0,0	
TOTAL DEPARTAMENTO				0	0	0	0	0	0	0	0	0	0	0	0	0	0,0	0,0	0,0	0,0	0,0	0,0	0,0	0,0	0,0

NOTA. A partir del año 2018 el evento de vigilancia integrada de rabia humana, se separo en: Agresiones por animales potencialmente transmisores de rabia código INS 300 y Rabia humana código INS 670



CANCER DE MAMA EN HOMBRES Y MUJERES DE 18 AÑOS Y MAS
DEPARTAMENTO DE NARIÑO - AÑO 2012 A 2022
 Fuente: Subdirección de Salud Pública - SIVIGILA - Oficina de Epidemiología - IDSN

Código DANE	#	Región	Municipios	CANCER DE MAMA EN HOMBRES Y MUJERES DE 18 AÑOS Y MAS																											
				CASOS												TASA X 100.000 HOMBRES Y MUJERES DE 18 AÑOS Y MAS															
				2012	2013	2014	2015	2016	2017	2018	2019	2020	2021	2022	2012	2013	2014	2015	2016	2017	2018	2019	2020	2021	2022						
52001	1	CEN	Pasto					62	84	79	94	70	125	106										21,5	28,8	26,3	31,1	22,5	39,7	33,2	
52019	2	RIO	Albán					0	3	0	0	2	2	0											0,0	40,3	0,0	0,0	26,5	26,2	0,0
52022	3	EXP	Aldana					0	1	1	0	0	1	1											0,0	18,3	18,2	0,0	0,0	17,3	17,1
52036	4	OCC	Ancuyá					0	0	4	0	0	0	2											0,0	0,0	57,0	0,0	0,0	0,0	27,4
52051	5	JUA	Arboleda					0	0	1	0	0	0	0											0,0	0,0	16,1	0,0	0,0	0,0	0,0
52079	6	TEL	Barbacoas					3	1	1	1	0	2	2											9,9	3,2	3,2	3,1	0,0	6,0	5,9
52083	7	RIO	Belén					0	2	1	0	1	1	0											0,0	41,3	20,5	0,0	19,8	19,5	0,0
52110	8	JUA	Buesaco					1	3	1	2	2	7	1											5,7	16,9	5,6	11,2	10,9	37,7	5,3
52694	9	JUA	Cartago					0	0	0	0	0	0	0											0,0	0,0	0,0	0,0	0,0	0,0	0,0
52240	10	CEN	Chachagüí					0	1	1	2	2	4	1											0,0	8,9	8,8	17,6	17,2	33,9	8,4
52203	11	RIO	Calón Genova					0	1	0	0	3	1	2											0,0	15,4	0,0	0,0	45,0	14,8	29,2
52207	12	OCC	Consaca					2	2	1	2	0	0	1											19,1	19,0	9,4	18,7	0,0	0,0	8,9
52210	13	EXP	Contadero					0	0	2	1	0	0	1	0										0,0	0,0	37,2	18,5	0,0	17,8	0,0
52215	14	EXP	Córdoba					0	0	0	3	1	0	0											0,0	0,0	0,0	27,0	8,7	0,0	0,0
52224	15	EXP	Cuaspuá					0	0	0	1	1	1	0											0,0	0,0	0,0	15,0	14,5	14,3	0,0
52227	16	EXP	Cumbal					0	0	1	0	0	2	3											0,0	0,0	3,8	0,0	0,0	7,2	10,7
52233	17	COR	Cumbitara					0	1	0	1	0	0	1											0,0	23,2	0,0	23,4	0,0	0,0	22,0
52250	18	SAN	El Charco					0	0	0	0	0	0	0											0,0	0,0	0,0	0,0	0,0	0,0	0,0
52254	19	GUA	El Peñol					1	2	0	1	1	1	1											16,8	33,9	0,0	17,1	16,6	16,5	16,3
52256	20	COR	El Rosario					0	1	0	0	0	0	0											0,0	11,0	0,0	0,0	0,0	0,0	0,0
52258	21	RIO	El Tablón de Gómez					0	1	2	1	3	1	1											0,0	9,4	18,7	9,3	27,0	8,9	8,8
52260	22	GUA	El Tambo					1	2	3	1	2	0	3											8,8	18,0	27,4	9,3	17,8	0,0	26,0
52520	23	PAS	Francisco Pizarro					0	0	0	2	0	0	1											0,0	0,0	0,0	22,8	0,0	0,0	10,7
52287	24	EXP	Funes					0	1	0	1	0	0	1											0,0	18,5	0,0	18,5	0,0	0,0	17,5
52317	25	EXP	Guachucal					4	3	3	0	2	1	3											27,5	20,3	20,1	0,0	12,9	6,4	18,9
52320	26	SAB	Guaitarilla					2	0	2	4	2	3	1											22,4	0,0	22,5	45,5	22,1	32,8	10,8
52323	27	EXP	Gualmatán					0	0	0	0	1	2	0											0,0	0,0	0,0	0,0	17,6	34,8	0,0
52352	28	EXP	Iles					1	4	2	0	0	1	0											18,1	71,9	35,8	0,0	0,0	17,1	0,0
52354	29	SAB	Imués					0	0	2	2	1	1	0											0,0	0,0	33,3	33,7	16,2	16,0	0,0
52356	30	EXP	Ipiales					3	16	13	8	22	13	19											3,6	19,2	15,6	9,5	25,5	14,9	21,5
52378	31	RIO	La Cruz					4	3	4	3	4	4	2											27,6	20,8	27,8	20,8	27,0	26,8	13,2
52381	32	CEN	La Florida					0	2	2	0	1	1	0											0,0	25,5	25,4	0,0	12,4	12,3	0,0
52385	33	GUA	La Llanada					0	1	0	0	0	0	0											0,0	21,7	0,0	0,0	0,0	0,0	0,0
52390	34	SAN	La Tola					0	0	0	0	0	0	0											0,0	0,0	0,0	0,0	0,0	0,0	0,0
52399	35	JUA	La Unión					3	4	3	3	1	5	3											12,7	16,7	12,5	12,5	4,0	19,9	11,8
52405	36	COR	Leiva					0	0	0	1	2	0	0											0,0	0,0	0,0	14,7	28,3	0,0	0,0
52411	37	OCC	Linares					0	3	1	2	1	0	2											0,0	37,2	12,5	25,2	12,2	0,0	23,9
52418	38	GUA	Los Andes					0	2	0	0	0	1	0											0,0	28,6	0,0	0,0	0,0	14,1	0,0
52427	39	TEL	Magüí Payán					0	0	0	0	0	0	0											0,0	0,0	0,0	0,0	0,0	0,0	0,0
52435	40	PIE	Mallama					0	1	0	3	1	0	1											0,0	15,5	0,0	45,9	14,8	0,0	14,4
52473	41	SAN	Mosquera					0	0	0	1	0	0	0											0,0	0,0	0,0	12,4	0,0	0,0	0,0
52480	42	CEN	Nariño					1	0	0	2	1	2	0											30,7	0,0	0,0	60,6	29,7	58,5	0,0
52490	43	SAN	Olaya Herrera					0	0	0	0	0	0	1											0,0	0,0	0,0	0,0	0,0	0,0	6,5
52506	44	SAB	Ospina					0	1	0	1	1	0	0											0,0	18,5	0,0	18,6	18,0	0,0	0,0
52540	45	COR	Policarpa					0	2	0	2	0	1	1											0,0	28,1	0,0	28,1	0,0	13,4	13,2
52560	46	EXP	Potosí					3	0	0	1	3	0	0											39,2	0,0	0,0	13,4	38,5	0,0	0,0
52565	47	ABA	Providencia					0	0	1	1	0	0	1											0,0	0,0	24,7	24,7	0,0	0,0	23,5
52573	48	EXP	Puerres					0	0	0	2	1	0	2											0,0	0,0	0,0	31,8	15,3	0,0	30,0
52585	49	EXP	Pupiales					3	4	2	1	1	3	4											22,5	30,2	15,1	7,6	7,3	21,7	28,5
52612	50	PIE	Ricarte					0	1	1	1	0	1	0											0,0	8,6	8,4	8,3	0,0	8,0	0,0
52621	51	TEL	Roberto Payán					0	0	0	1	0	1	0											0,0	0,0	0,0	13,6	0,0	13,0	0,0
52678	52	ABA	Samaniego					4	3	1	2	3	2	7											17,3	13,2	4,5	9,3	13,3	8,8	30,4
52685	53	RIO	San Bernardo					1	0	0	1	0	1	0											14,5	0,0	0,0	14,5	0,0	13,9	0,0
52687	54	JUA	San Lorenzo					2	2	3	1	3	1	1											14,7	14,6	21,6	7,2	20,9	6,9	6,8
52693	55	RIO	San Pablo					1	0	3	3	0	0	0											8,4	0,0	25,5	26,0	0,0	0,0	0,0
52683	56	OCC	Sandoná					4	2	2	0	0	5	4											24,2	12,2	12,5	0,0	0,0	30,3	24,0
52696	57	SAN	Santa Bárbara					0	1	0	0	0	0	0											0,0	12,8	0,0	0,0	0,0	0,0	0,0
52699	58	ABA	Santacruz					2	0	0	1	0	1	0											26,3	0,0	0,0	12,7	0,0	12,3	0,0
52720	59	SAB	Sapuyes					0	1	2	3	1	1	2											0,0	18,0	35,9	54,0	17,4	17,2	34,0
52786	60	COR	Taminango					0	1	2	2	0	1	1											0,0	7,2	14,4	14,3	0,0	6,9	6,9
52788	61	CEN	Tangua					1	2	0	2	0	1	1											9,9	19,6	0,0	19,5	0,0	9,3	9,2
52835	62																														



CANCER DE CUELLO UTERINO EN MUJERES DE 18 AÑOS Y MAS
DEPARTAMENTO DE NARIÑO - AÑO 2012 A 2022
 Fuente: Subdirección de Salud Pública - SIVIGILA - Oficina de Epidemiología - IDSN

Código DANE	#	Región	Municipios	CANCER DE CUELLO UTERINO EN MUJERES DE 18 AÑOS Y MAS																					
				CASOS										TASA X 100.000 MUJERES DE 18 AÑOS Y MAS											
				2012	2013	2014	2015	2016	2017	2018	2019	2020	2021	2022	2012	2013	2014	2015	2016	2017	2018	2019	2020	2021	2022
52001	1	CEN	Pasto					17	25	47	106	88	113	84					11,0	16,1	29,1	65,2	52,5	66,4	48,7
52019	2	RIO	Albán					0	0	2	0	1	3	1					0,0	0,0	54,5	0,0	26,4	78,4	25,8
52022	3	EXP	Aldana					0	0	0	0	1	1	3					0,0	0,0	0,0	0,0	32,5	32,1	95,0
52036	4	OCC	Ancuyá					1	1	0	1	0	0	3					28,7	28,8	0,0	28,9	0,0	0,0	82,4
52051	5	JUA	Arboleda					0	0	0	0	0	0	0					0,0	0,0	0,0	0,0	0,0	0,0	0,0
52079	6	TEL	Barbacoas					0	1	4	3	1	1	7					0,0	6,5	25,6	18,8	6,1	6,0	41,4
52083	7	RIO	Belén					0	0	0	1	0	0	0					0,0	0,0	0,0	39,6	0,0	0,0	0,0
52110	8	JUA	Buesaco					0	0	2	1	0	0	10					0,0	0,0	22,1	11,0	0,0	0,0	104,4
52694	9	JUA	Cartago					0	0	0	0	0	0	0					0,0	0,0	0,0	0,0	0,0	0,0	0,0
52240	10	CEN	Chachagüí					1	0	2	1	0	1	4					17,7	0,0	34,6	17,2	0,0	16,6	65,6
52203	11	RIO	Colón Genova					0	1	0	1	1	2	1					0,0	31,3	0,0	31,5	30,2	59,6	29,5
52207	12	OCC	Consaca					1	1	0	0	0	1	5					18,3	18,2	0,0	0,0	0,0	17,2	84,9
52210	13	EXP	Contadero					0	1	1	1	1	0	0					0,0	36,0	35,6	35,5	34,4	0,0	0,0
52215	14	EXP	Córdoba					0	1	2	1	1	2	1					0,0	17,3	34,2	17,0	16,5	32,5	16,1
52224	15	EXP	Cuaspuñ					0	0	0	0	0	0	2					0,0	0,0	0,0	0,0	0,0	0,0	54,4
52227	16	EXP	Cumbal					0	0	1	2	1	1	3					0,0	0,0	7,3	14,5	7,1	6,9	20,6
52233	17	COR	Cumbitara					1	0	0	2	0	0	2					46,2	0,0	0,0	92,8	0,0	0,0	87,4
52250	18	SAN	El Charco					0	0	0	0	0	0	0					0,0	0,0	0,0	0,0	0,0	0,0	0,0
52254	19	GUA	El Peñol					0	0	0	0	0	1	2					0,0	0,0	0,0	0,0	0,0	33,3	65,7
52256	20	COR	El Rosario					0	0	0	2	0	1	0					0,0	0,0	0,0	44,5	0,0	20,9	0,0
52258	21	RIO	El Tablón de Gómez					0	1	0	0	0	2	2					0,0	19,0	0,0	0,0	0,0	35,8	35,4
52260	22	GUA	El Tambo					0	0	0	2	0	2	1					0,0	0,0	0,0	36,3	0,0	34,3	16,9
52520	23	PAS	Francisco Pizarro					0	0	0	1	3	0	1					0,0	0,0	0,0	23,0	66,2	0,0	21,2
52287	24	EXP	Funes					0	0	0	2	1	0	3					0,0	0,0	0,0	73,2	35,4	0,0	103,5
52317	25	EXP	Guachucal					0	3	1	1	0	1	1					0,0	38,6	12,7	12,7	0,0	12,1	12,0
52320	26	SAB	Guaitarilla					0	0	0	1	0	1	1					0,0	0,0	0,0	22,5	0,0	21,6	21,3
52323	27	EXP	Gualmatán					0	1	0	3	0	1	2					0,0	34,1	0,0	101,3	0,0	32,4	64,2
52352	28	EXP	Iles					0	0	0	1	0	1	1					0,0	0,0	0,0	34,3	0,0	32,8	32,5
52354	29	SAB	Imués					0	0	0	1	0	1	0					0,0	0,0	0,0	32,1	0,0	30,6	0,0
52356	30	EXP	IpiALES					5	7	13	16	6	14	30					11,5	15,8	29,4	36,0	13,1	30,1	63,7
52378	31	RIO	La Cruz					0	0	1	0	2	1	13					0,0	0,0	13,5	0,0	26,3	13,0	167,0
52381	32	CEN	La Florida					0	1	0	0	1	0	3					0,0	24,5	0,0	0,0	23,8	0,0	70,1
52385	33	GUA	La Llanada					1	2	0	0	0	0	0					43,0	85,9	0,0	0,0	0,0	0,0	0,0
52390	34	SAN	La Tola					0	0	0	2	0	0	1					0,0	0,0	0,0	89,9	0,0	0,0	42,7
52399	35	JUA	La Unión					0	0	1	3	0	1	4					0,0	0,0	8,2	24,5	0,0	7,8	30,8
52405	36	COR	Leiva					0	0	0	0	0	0	0					0,0	0,0	0,0	0,0	0,0	0,0	0,0
52411	37	OCC	Linares					1	1	0	0	1	2	5					24,5	24,7	0,0	0,0	24,3	48,1	118,9
52418	38	GUA	Los Andes					0	0	0	0	0	0	1					0,0	0,0	0,0	0,0	0,0	0,0	27,3
52427	39	TEL	Magüi Payan					0	0	0	2	0	1	0					0,0	0,0	0,0	29,8	0,0	14,2	0,0
52435	40	PIE	Mallama					0	0	0	1	0	1	3					0,0	0,0	0,0	30,4	0,0	28,9	85,7
52473	41	SAN	Mosquera					0	0	0	0	0	0	0					0,0	0,0	0,0	0,0	0,0	0,0	0,0
52480	42	CEN	Nariño					0	1	0	0	0	0	1					0,0	59,2	0,0	0,0	0,0	0,0	56,1
52490	43	SAN	Olaya Herrera					0	1	0	0	0	0	0					0,0	13,5	0,0	0,0	0,0	0,0	0,0
52506	44	SAB	Ospina					0	1	0	0	0	0	0					0,0	35,8	0,0	0,0	0,0	0,0	0,0
52540	45	COR	Policarpa					0	0	1	4	0	1	0					0,0	0,0	27,8	111,4	0,0	26,5	0,0
52560	46	EXP	Potosí					0	0	1	0	1	0	2					0,0	0,0	25,4	0,0	24,7	0,0	48,4
52565	47	ABA	Providencia					0	1	0	0	0	0	0					0,0	46,0	0,0	0,0	0,0	0,0	0,0
52573	48	EXP	Puerres					0	0	1	1	0	2	1					0,0	0,0	30,1	30,4	0,0	58,2	28,8
52585	49	EXP	Pupiales					0	0	2	3	0	2	6					0,0	0,0	28,6	43,2	0,0	27,5	81,5
52612	50	PIE	Ricaurte					0	2	3	0	0	1	2					0,0	34,2	50,4	0,0	0,0	15,8	31,1
52621	51	TEL	Roberto Payán					0	2	0	1	0	3	0					0,0	54,4	0,0	26,8	0,0	76,6	0,0
52678	52	ABA	Samaniego					3	2	3	2	0	0	6					25,5	17,2	26,4	18,1	0,0	0,0	50,9
52685	53	RIO	San Bernardo					1	0	0	0	0	1	2					29,6	0,0	0,0	0,0	0,0	28,2	55,7
52687	54	JUA	San Lorenzo					0	0	0	0	0	0	4					0,0	0,0	0,0	0,0	0,0	0,0	55,4
52693	55	RIO	San Pablo					0	1	0	0	1	0	1					0,0	16,3	0,0	0,0	16,0	0,0	15,6
52683	56	OCC	Sandoná					0	1	1	3	0	2	4					0,0	11,8	12,1	37,0	0,0	23,4	46,2
52696	57	SAN	Santa Bárbara					0	0	0	0	1	1	0					0,0	0,0	0,0	0,0	24,8	24,3	0,0
52699	58	ABA	Santacruz					0	2	0	0	1	1	0					0,0	52,0	0,0	0,0	24,9	24,5	0,0
52720	59	SAB	Sapuyes					1	0	1	0	0	0	1					35,1	0,0	34,7	0,0	0,0	0,0	33,0
52786	60	COR	Taminango					1	0	0	2	1	1	3					14,2	0,0	0,0	28,3	13,8	13,7	40,5
52788	61	CEN	Tangua					0	0	0	1	0	1	4					0,0	0,0	0,0	19,0	0,0	18,1	71,7
52835	62	PAS	Tumaco					0	5	6	16	7	18	25					0,0	6,1	7,2	18,9	8,0	20,3	27,9
52838	63	SAB	Túquerres					2	11	2	0	3	3	6					11,7	63,8	11,6	0,0	16,8	16,6	32,8
52885	64	CEN	Yacuanquer					0	0	0	1	0	1	3					0,0	0,0	0,0	23,4	0,0	22,5	66,6
TOTAL DEPARTAMENTO								36	77	98	192	124	194	271					6,1	13,0	16,3	31,7	19,9	30,6	42,3

NOTA: *Evento no vigilado durante ese año.

°Ca de cuello uterino se reestructura para ser una de las fuentes de información del Sistema Nacional de Cáncer, por lo tanto, SIVIGILA no es la fuente oficial de información.



ENFERMEDADES HUERFANAS RARAS
DEPARTAMENTO DE NARIÑO - AÑO 2012 A 2022
 Fuente: Subdirección de Salud Pública - SIVIGILA - Oficina de Epidemiología - IDSN

Código DANE	#	Región	Municipios	ENFERMEDADES HUERFANAS RARAS																					
				CASOS												TASA X 100.000 Hb									
				2012	2013	2014	2015	2016	2017	2018	2019	2020	2021	2022	2012	2013	2014	2015	2016	2017	2018	2019	2020	2021	2022
52001	1	CEN	Pasto					6	34	61	63	87	124	155					1,5	8,7	15,5	16,0	21,6	30,6	38,0
52019	2	RIO	Albán					0	0	0	0	0	2	0	0				0,0	0,0	0,0	0,0	20,4	0,0	0,0
52022	3	EXP	Aldana					0	0	0	0	0	1	1	1				0,0	0,0	0,0	0,0	13,2	13,1	13,0
52036	4	OCC	Ancuyá					1	0	0	0	0	0	0	0				11,3	0,0	0,0	0,0	0,0	0,0	0,0
52051	5	JUA	Arboleda					1	0	0	0	0	1	1					11,9	0,0	0,0	0,0	0,0	11,2	11,1
52079	6	TEL	Barbacoas					1	2	2	3	0	1	0					1,9	3,6	3,6	5,3	0,0	1,7	0,0
52083	7	RIO	Belén					0	1	0	0	1	0	1					0,0	15,9	0,0	0,0	15,4	0,0	15,2
52110	8	JUA	Buesaco					0	2	0	0	1	0	4					0,0	8,4	0,0	0,0	4,1	0,0	16,2
52694	9	JUA	Cartago					0	0	1	0	0	0	0					0,0	0,0	14,6	0,0	0,0	0,0	0,0
52240	10	CEN	Chachagüí					0	0	0	1	4	2	0					0,0	0,0	0,0	6,5	25,6	12,7	0,0
52203	11	RIO	Colón Genova					0	1	0	0	1	0	0					0,0	11,7	0,0	0,0	11,5	0,0	0,0
52207	12	OCC	Consaca					0	0	0	0	0	0	2					0,0	0,0	0,0	0,0	0,0	0,0	14,0
52210	13	EXP	Contadero					0	1	0	0	0	1	1					0,0	13,8	0,0	0,0	0,0	13,4	13,3
52215	14	EXP	Córdoba					1	2	0	1	0	3	2					6,5	13,0	0,0	6,5	0,0	18,7	12,4
52224	15	EXP	Cuaspué					0	1	0	0	1	0	0					0,0	10,9	0,0	0,0	10,6	0,0	0,0
52227	16	EXP	Cumbal					0	0	2	4	1	4	3					0,0	0,0	5,4	10,8	2,6	10,5	7,8
52233	17	COR	Cumbitara					0	1	0	0	0	1	0					0,0	16,8	0,0	0,0	0,0	16,5	0,0
52250	18	SAN	El Charco					0	1	1	3	1	3	4					0,0	4,4	4,4	13,3	4,4	13,1	17,4
52254	19	GUA	El Peñol					0	2	0	3	0	0	0					0,0	26,5	0,0	40,3	0,0	0,0	0,0
52256	20	COR	El Rosario					0	0	1	1	2	1	0					0,0	0,0	8,1	8,2	15,9	7,9	0,0
52258	21	RIO	El Tablón de Gómez					0	0	1	0	2	0	3					0,0	0,0	7,0	0,0	13,6	0,0	20,2
52260	22	GUA	El Tambo					0	0	2	0	1	2	3					0,0	0,0	14,0	0,0	6,9	13,7	20,4
52520	23	PAS	Francisco Pizarro					0	0	0	0	0	0	0					0,0	0,0	0,0	0,0	0,0	0,0	0,0
52287	24	EXP	Funes					0	1	1	0	0	1	0					0,0	13,9	13,8	0,0	0,0	13,5	0,0
52317	25	EXP	Guachucal					0	0	1	1	0	9	4					0,0	0,0	5,1	5,2	0,0	44,8	19,8
52320	26	SAB	Guaitarilla					0	2	1	1	2	4	0					0,0	17,3	8,6	8,8	17,1	34,0	0,0
52323	27	EXP	Gualmatán					0	2	0	0	0	2	0					0,0	28,6	0,0	0,0	0,0	27,5	0,0
52352	28	EXP	Iles					0	0	0	0	0	0	0					0,0	0,0	0,0	0,0	0,0	0,0	0,0
52354	29	SAB	Imués					0	0	0	0	1	1	1					0,0	0,0	0,0	0,0	12,9	12,8	12,7
52356	30	EXP	Ipiales					0	6	9	7	6	23	27					0,0	5,2	7,7	6,0	5,1	19,3	22,5
52378	31	RIO	La Cruz					0	2	1	2	1	6	3					0,0	10,6	5,3	10,7	5,2	31,3	15,6
52381	32	CEN	La Florida					2	0	0	2	1	0	1					19,7	0,0	0,0	20,0	9,7	0,0	9,6
52385	33	GUA	La Llanada					0	0	0	0	0	0	1					0,0	0,0	0,0	0,0	0,0	0,0	15,1
52390	34	SAN	La Tola					0	0	1	0	0	0	0					0,0	0,0	13,5	0,0	0,0	0,0	0,0
52399	35	JUA	La Unión					0	1	3	1	4	10	6					0,0	3,1	9,4	3,1	12,3	30,5	18,2
52405	36	COR	Leiva					0	1	0	1	0	0	0					0,0	10,2	0,0	10,4	0,0	0,0	0,0
52411	37	OCC	Linares					0	0	0	1	1	1	0					0,0	0,0	0,0	9,9	9,7	9,6	0,0
52418	38	GUA	Los Andes					1	0	0	1	0	0	0					10,3	0,0	0,0	10,7	0,0	0,0	0,0
52427	39	TEL	Magüi Payan					0	1	0	0	0	0	0					0,0	4,1	0,0	0,0	0,0	0,0	0,0
52435	40	PIE	Mallama					0	0	0	0	0	1	1					0,0	0,0	0,0	0,0	0,0	10,8	10,7
52473	41	SAN	Mosquera					0	1	2	3	0	0	1					0,0	8,5	16,7	24,4	0,0	0,0	8,0
52480	42	CEN	Nariño					0	8	5	13	2	8	1					0,0	184,4	114,6	298,5	45,2	179,3	22,2
52490	43	SAN	Olaya Herrera					0	0	0	1	0	2	1					0,0	0,0	0,0	4,0	0,0	7,7	3,8
52506	44	SAB	Ospina					0	0	0	0	0	0	0					0,0	0,0	0,0	0,0	0,0	0,0	0,0
52540	45	COR	Policarpa					0	0	1	1	1	1	0					0,0	0,0	10,1	10,2	9,9	9,8	0,0
52560	46	EXP	Potosí					0	0	0	0	0	2	0					0,0	0,0	0,0	0,0	0,0	18,9	0,0
52565	47	ABA	Providencia					0	0	0	0	0	0	1					0,0	0,0	0,0	0,0	0,0	0,0	17,5
52573	48	EXP	Puerres					0	1	0	0	0	0	4					0,0	11,7	0,0	0,0	0,0	0,0	45,5
52585	49	EXP	Pupiales					1	0	2	3	2	0	4					5,7	0,0	11,4	17,3	11,2	0,0	22,1
52612	50	PIE	Ricaurte					0	1	0	2	1	2	2					0,0	5,2	0,0	10,1	5,0	9,8	9,8
52621	51	TEL	Roberto Payán					0	0	0	0	0	0	0					0,0	0,0	0,0	0,0	0,0	0,0	0,0
52678	52	ABA	Samaniego					0	1	2	0	4	1	5					0,0	3,3	6,8	0,0	13,5	3,4	16,8
52685	53	RIO	San Bernardo					0	0	1	0	2	0	0					0,0	0,0	10,9	0,0	21,3	0,0	0,0
52687	54	JUA	San Lorenzo					0	0	2	0	3	1	3					0,0	0,0	10,8	0,0	15,9	5,3	15,7
52693	55	RIO	San Pablo					0	0	0	1	1	0	3					0,0	0,0	0,0	6,7	6,4	0,0	19,1
52683	56	OCC	Sandoná					0	2	2	1	5	4	2					0,0	9,5	9,6	5,0	23,9	19,1	9,5
52696	57	SAN	Santa Bárbara					0	0	0	0	0	0	1					0,0	0,0	0,0	0,0	0,0	0,0	7,2
52699	58	ABA	Santacruz					0	1	0	2	0	0	1					0,0	9,3	0,0	18,3	0,0	0,0	8,9
52720	59	SAB	Sapuyes					0	1	1	0	0	3	1					0,0	13,7	13,6	0,0	0,0	39,8	13,2
52786	60	COR	Taminango					0	1	0	4	3	0	3					0,0	5,6	0,0	22,4	16,5	0,0	16,3
52788	61	CEN	Tangua					0	0	0	1	0	0	0					0,0	0,0	0,0	7,5	0,0	0,0	0,0
52835	62	PAS	Tumaco					3	5	21	18	9	15	22					1,2	2,0	8,3	7,0	3,5	5,7	8,3
52838	63	SAB	Túquerres					0	2	1	1	3	8	3					0,0	4,5	2,2	2,2	6,6	17,4	6,5
52885	64	CEN	Yacuanquer					0	1	1	2	3	3	2					0,0	9,2	9,1	18,3	26,9	26,6	17,6
TOTAL DEPARTAMENTO								17	89	129	149	160	252	284					1,1	5,5	7,9	9,1	9,6	15,0	16,8

NOTA: *Evento no vigilado durante ese año.



LESIONES POR POLVORA PIROTECNICA
DEPARTAMENTO DE NARIÑO - AÑO 2012 A 2022
 Fuente: Subdirección de Salud Pública - SIVIGILA - Oficina de Epidemiología - IDSN

Código DANE	#	Región	Municipios	LESIONES POR POLVORA PIROTECNICA																					
				CASOS												TASA X 100.000 Hb									
				2012	2013	2014	2015	2016	2017	2018	2019	2020	2021	2022	2012	2013	2014	2015	2016	2017	2018	2019	2020	2021	2022
52001	1	CEN	Pasto	N/A	N/A	N/A	13	23	22	27	31	27	27	4	N/A	N/A	N/A	3,4	5,9	5,6	6,9	7,9	6,7	6,7	1,0
52019	2	RIO	Albán	N/A	N/A	N/A	0	0	1	1	0	0	0	0	N/A	N/A	N/A	0,0	0,0	10,2	10,4	0,0	0,0	0,0	0,0
52022	3	EXP	Aldana	N/A	N/A	N/A	0	0	0	0	1	1	0	2	N/A	N/A	N/A	0,0	0,0	0,0	0,0	13,6	13,2	0,0	26,0
52036	4	OCC	Ancuyá	N/A	N/A	N/A	0	2	2	0	1	0	0	0	N/A	N/A	N/A	0,0	22,6	22,8	0,0	11,5	0,0	0,0	0,0
52051	5	JUA	Arboleda	N/A	N/A	N/A	0	2	1	0	0	0	0	0	N/A	N/A	N/A	0,0	23,8	11,9	0,0	0,0	0,0	0,0	0,0
52079	6	TEL	Barbacoas	N/A	N/A	N/A	1	2	0	2	4	0	0	1	N/A	N/A	N/A	1,9	3,7	0,0	3,6	7,1	0,0	0,0	1,7
52083	7	RIO	Belén	N/A	N/A	N/A	1	0	1	0	2	0	0	0	N/A	N/A	N/A	16,7	0,0	15,9	0,0	31,7	0,0	0,0	0,0
52110	8	JUA	Buesaco	N/A	N/A	N/A	1	0	3	1	1	0	1	0	N/A	N/A	N/A	4,2	0,0	12,6	4,2	4,2	0,0	4,1	0,0
52694	9	JUA	Cartago	N/A	N/A	N/A	3	0	1	1	1	0	0	0	N/A	N/A	N/A	44,8	0,0	14,7	14,6	14,6	0,0	0,0	0,0
52258	10	CEN	Chachagüí	N/A	N/A	N/A	1	1	0	0	1	0	2	1	N/A	N/A	N/A	6,6	6,6	0,0	0,0	6,5	0,0	12,7	6,3
52203	11	RIO	Calón Genova	N/A	N/A	N/A	0	0	1	0	2	1	0	0	N/A	N/A	N/A	0,0	0,0	11,7	0,0	23,8	11,5	0,0	0,0
52207	12	OCC	Consaca	N/A	N/A	N/A	0	0	0	0	1	1	0	0	N/A	N/A	N/A	0,0	0,0	0,0	0,0	7,3	7,1	0,0	0,0
52210	13	EXP	Confadero	N/A	N/A	N/A	0	0	1	1	0	0	0	2	N/A	N/A	N/A	0,0	0,0	13,8	13,8	0,0	0,0	0,0	26,6
52215	14	EXP	Córdoba	N/A	N/A	N/A	1	2	2	2	1	0	3	0	N/A	N/A	N/A	6,6	13,0	13,0	12,9	6,5	0,0	18,7	0,0
52224	15	EXP	Cuaspud	N/A	N/A	N/A	0	1	1	1	0	0	0	0	N/A	N/A	N/A	0,0	11,1	10,9	10,9	0,0	0,0	0,0	0,0
52227	16	EXP	Cumbal	N/A	N/A	N/A	0	0	0	1	2	0	2	0	N/A	N/A	N/A	0,0	0,0	0,0	2,7	5,4	0,0	5,2	0,0
52233	17	COR	Cumbitara	N/A	N/A	N/A	0	0	0	0	2	0	0	0	N/A	N/A	N/A	0,0	0,0	0,0	0,0	34,2	0,0	0,0	0,0
52250	18	SAN	El Charco	N/A	N/A	N/A	0	0	0	0	0	0	0	0	N/A	N/A	N/A	0,0	0,0	0,0	0,0	0,0	0,0	0,0	0,0
52254	19	GUA	El Peñol	N/A	N/A	N/A	0	1	1	0	1	0	1	0	N/A	N/A	N/A	0,0	13,1	13,2	0,0	13,4	0,0	13,1	0,0
52256	20	COR	El Rosario	N/A	N/A	N/A	0	0	3	0	0	0	0	0	N/A	N/A	N/A	0,0	0,0	24,6	0,0	0,0	0,0	0,0	0,0
52258	21	RIO	El Tablón de Gómez	N/A	N/A	N/A	0	1	1	0	0	0	2	0	N/A	N/A	N/A	0,0	7,1	7,0	0,0	0,0	0,0	13,5	0,0
52260	22	GUA	El Tambo	N/A	N/A	N/A	0	2	1	1	0	0	3	0	N/A	N/A	N/A	0,0	13,4	6,9	7,0	0,0	0,0	20,5	0,0
52520	23	PAS	Francisco Pizarro	N/A	N/A	N/A	0	0	0	0	0	0	0	0	N/A	N/A	N/A	0,0	0,0	0,0	0,0	0,0	0,0	0,0	0,0
52287	24	EXP	Funes	N/A	N/A	N/A	1	0	0	0	1	0	0	0	N/A	N/A	N/A	13,9	0,0	0,0	0,0	14,0	0,0	0,0	0,0
52317	25	EXP	Guachucal	N/A	N/A	N/A	0	1	0	2	1	1	0	0	N/A	N/A	N/A	0,0	5,2	0,0	10,3	5,2	5,0	0,0	0,0
52320	26	SAB	Guaitarilla	N/A	N/A	N/A	1	0	1	0	0	2	1	0	N/A	N/A	N/A	8,3	0,0	8,6	0,0	0,0	17,1	8,5	0,0
52323	27	EXP	Gualmatán	N/A	N/A	N/A	1	0	0	0	0	0	0	0	N/A	N/A	N/A	14,4	0,0	0,0	0,0	0,0	0,0	0,0	0,0
52352	28	EXP	Iles	N/A	N/A	N/A	0	0	0	1	0	0	0	0	N/A	N/A	N/A	0,0	0,0	0,0	13,1	0,0	0,0	0,0	0,0
52354	29	SAB	Imués	N/A	N/A	N/A	2	2	1	1	1	1	1	1	N/A	N/A	N/A	26,1	26,3	13,1	13,1	13,3	12,9	12,8	12,7
52356	30	EXP	Ipiiales	N/A	N/A	N/A	5	11	18	13	10	4	11	2	N/A	N/A	N/A	4,4	9,6	15,6	11,2	8,6	3,4	9,2	1,7
52378	31	RIO	La Cruz	N/A	N/A	N/A	1	2	0	0	0	1	1	1	N/A	N/A	N/A	5,3	10,5	0,0	0,0	0,0	5,2	5,2	5,2
52381	32	CEN	La Florida	N/A	N/A	N/A	0	0	0	0	0	1	1	1	N/A	N/A	N/A	0,0	0,0	0,0	0,0	0,0	9,7	9,7	9,6
52385	33	GUA	La Llanada	N/A	N/A	N/A	0	0	0	0	0	0	1	0	N/A	N/A	N/A	0,0	0,0	0,0	0,0	0,0	0,0	15,2	0,0
52390	34	SAN	La Tola	N/A	N/A	N/A	0	1	0	0	0	0	0	0	N/A	N/A	N/A	0,0	13,3	0,0	0,0	0,0	0,0	0,0	0,0
52399	35	JUA	La Unión	N/A	N/A	N/A	5	3	3	3	2	1	2	1	N/A	N/A	N/A	16,0	9,5	9,4	9,4	6,3	3,1	6,1	3,0
52405	36	COR	Leiva	N/A	N/A	N/A	2	1	0	1	1	0	0	0	N/A	N/A	N/A	20,2	10,2	0,0	10,2	10,4	0,0	0,0	0,0
52411	37	OCC	Linares	N/A	N/A	N/A	1	0	0	0	0	1	0	0	N/A	N/A	N/A	9,5	0,0	0,0	0,0	0,0	9,7	0,0	0,0
52418	38	GUA	Los Andes	N/A	N/A	N/A	0	0	0	0	1	0	2	0	N/A	N/A	N/A	0,0	0,0	0,0	0,0	10,7	0,0	20,8	0,0
52427	39	TEL	Magüí Payan	N/A	N/A	N/A	0	0	0	0	0	0	1	0	N/A	N/A	N/A	0,0	0,0	0,0	0,0	0,0	0,0	3,9	0,0
52435	40	PIE	Mallama	N/A	N/A	N/A	0	0	1	0	0	5	0	0	N/A	N/A	N/A	0,0	0,0	11,2	0,0	0,0	54,4	0,0	0,0
52473	41	SAN	Mosquera	N/A	N/A	N/A	0	0	0	0	0	0	0	0	N/A	N/A	N/A	0,0	0,0	0,0	0,0	0,0	0,0	0,0	0,0
52480	42	CEN	Nariño	N/A	N/A	N/A	0	0	1	0	0	0	0	0	N/A	N/A	N/A	0,0	0,0	23,0	0,0	0,0	0,0	0,0	0,0
52490	43	SAN	Olaya Herrera	N/A	N/A	N/A	1	0	0	0	0	3	1	0	N/A	N/A	N/A	3,9	0,0	0,0	0,0	11,6	3,9	0,0	0,0
52506	44	SAB	Ospina	N/A	N/A	N/A	0	1	1	1	0	1	0	0	N/A	N/A	N/A	0,0	14,0	14,1	14,1	0,0	13,8	0,0	0,0
52540	45	COR	Policarpa	N/A	N/A	N/A	0	0	1	0	2	1	0	0	N/A	N/A	N/A	0,0	0,0	10,1	0,0	20,4	9,9	0,0	0,0
52560	46	EXP	Potosí	N/A	N/A	N/A	0	1	0	0	0	1	2	1	N/A	N/A	N/A	0,0	9,4	0,0	0,0	0,0	9,5	18,9	9,4
52565	47	ABA	Providencia	N/A	N/A	N/A	0	0	0	1	0	0	0	0	N/A	N/A	N/A	0,0	0,0	0,0	17,9	0,0	0,0	0,0	0,0
52573	48	EXP	Puerres	N/A	N/A	N/A	0	1	0	0	0	0	0	0	N/A	N/A	N/A	0,0	11,6	0,0	0,0	0,0	0,0	0,0	0,0
52585	49	EXP	Pupiales	N/A	N/A	N/A	1	0	0	0	1	1	1	0	N/A	N/A	N/A	5,7	0,0	0,0	0,0	5,8	5,6	5,6	0,0
52612	50	PIE	Ricaurte	N/A	N/A	N/A	0	1	0	1	1	0	1	0	N/A	N/A	N/A	0,0	5,3	0,0	5,1	5,0	0,0	4,9	0,0
52621	51	TEL	Roberto Payán	N/A	N/A	N/A	0	0	0	0	0	0	0	0	N/A	N/A	N/A	0,0	0,0	0,0	0,0	0,0	0,0	0,0	0,0
52678	52	ABA	Samaniego	N/A	N/A	N/A	3	0	1	3	6	5	2	1	N/A	N/A	N/A	9,6	0,0	3,3	10,2	21,1	16,9	6,8	3,4
52685	53	RIO	San Bernardo	N/A	N/A	N/A	0	0	0	1	0	0	0	0	N/A	N/A	N/A	0,0	0,0	0,0	10,9	0,0	0,0	0,0	0,0
52687	54	JUA	San Lorenzo	N/A	N/A	N/A	0	1	0	0	3	0	1	0	N/A	N/A	N/A	0,0	5,4	0,0	0,0	16,3	0,0	5,3	0,0
52693	55	RIO	San Pablo	N/A	N/A	N/A	2	2	2	4	0	0	0	0	N/A	N/A	N/A	12,6	12,7	12,9	26,0	0,0	0,0	0,0	0,0
52683	56	OCC	Sandoná	N/A	N/A	N/A	1	1	2	2	0	2	1	1	N/A	N/A	N/A	4,6	4,7	9,5	9,6	0,0	9,5	4,8	4,7
52696	57	SAN	Santa Bárbara	N/A	N/A	N/A	0	0	0	0	0	0	0	0	N/A	N/A	N/A	0,0	0,0	0,0	0,0	0,0	0,0	0,0	0,0
52699	58	ABA	Santacruz	N/A	N/A	N/A	3	3	2	1	3	3	2	0	N/A	N/A	N/A	28,3	28,1	18,6	9,3	27,4	27,2	18,0	0,0
52720	59	SAB	Sapuyes	N/A	N/A	N/A	0	0	0	0	0	1	0	0	N/A	N/A	N/A	0,0	0,0	0,0	0,0	0,0	13,4	0,0	0,0
52786	60	COR	Taminango	N/A	N/A	N/A	1	2	0	1	1	5	0	2	N/A	N/A	N/A	5,5	11,1	0,0	5,6	5,6	27,5	0,0	10,9
52788	61	CEN	Tangua	N/A	N/A	N/A	2	1	0	0	2	1	0	0	N/A	N/A	N/A	14,9	7,4	0,0	0,0	14,9	7,3	0,0	0,0
52835	62	PAS	Tumaco	N/A	N/A	N/A	1	12	8	4	31	12	11	1	N/A	N/A	N/A	0,4	4,9	3,2	1,6	12,1	4,6	4,2	0,4
52838	63	SAB	Túquerres	N/A	N/A	N/A	4	2	7	2	7	4	0	2	N/A	N/A	N/A	9,0	4,5	15,7	4,5	15,7	8,8	0,0	4,3
52885	64	CEN	Yacuanquer	N/A	N/A	N/A	0	0	2	0	0	0	0	0	N/A	N/A	N/A	0,0							



INTENTO DE SUICIDIO
DEPARTAMENTO DE NARIÑO - AÑO 2012 A 2022
 Fuente: Subdirección de Salud Pública - SIVIGILA - Oficina de Epidemiología - IDSN

Código DANE	#	Región	Municipios	INTENTO DE SUICIDIO																					
				CASOS										TASA X 100.000 Hb											
				2012	2013	2014	2015	2016	2017	2018	2019	2020	2021	2022	2012	2013	2014	2015	2016	2017	2018	2019	2020	2021	2022
52001	1	CEN	Pasto					338	524	521	611	481	577	731					86,8	134,1	132,6	155,6	119,6	142,2	179,0
52019	2	RIO	Albán					6	5	17	13	10	7	17					61,2	51,0	176,3	137,7	101,9	71,0	171,3
52022	3	EXP	Aldana					3	5	2	1	8	4	7					41,5	68,0	27,1	13,6	105,7	52,4	91,2
52036	4	OCC	Ancuyá					6	3	2	4	3	5	7					67,8	34,3	22,7	46,1	33,7	56,0	77,9
52051	5	JUA	Arboleda					3	4	4	6	9	2	5					35,7	47,6	47,4	71,2	102,9	22,4	55,7
52079	6	TEL	Barbacoas					18	31	31	24	11	7	14					33,3	56,5	55,7	42,7	19,3	12,1	24,2
52083	7	RIO	Belén					3	6	3	3	8	4	4					48,5	95,6	47,5	47,5	123,6	61,2	60,7
52110	8	JUA	Buesaco					20	15	18	24	13	13	17					83,9	62,8	75,3	100,4	53,3	52,9	68,8
52694	9	JUA	Cartago					1	8	3	6	7	4	7					14,9	117,4	43,8	87,8	100,4	56,9	99,0
52240	10	CEN	Chachagüí					5	12	9	8	10	9	19					33,0	78,9	58,6	52,2	64,1	57,3	120,5
52203	11	RIO	Colón Genova					9	10	9	4	13	4	5					104,8	117,2	105,6	47,6	150,1	45,8	56,9
52207	12	OCC	Consaca					3	14	5	5	7	8	9					21,9	102,4	36,3	36,3	49,7	56,3	63,0
52210	13	EXP	Contadero					3	5	3	2	5	5	6					41,6	69,1	41,3	27,6	67,4	66,9	79,8
52215	14	EXP	Córdoba					16	10	5	17	7	10	11					104,2	64,8	32,2	109,7	44,1	62,5	68,3
52224	15	EXP	Cuaspuñ					4	5	5	2	8	4	3					44,4	54,7	54,3	21,7	85,0	42,1	31,3
52227	16	EXP	Cumbal					3	9	5	9	8	9	8					8,4	24,8	13,6	24,3	21,2	23,6	20,8
52233	17	COR	Cumbitara					1	0	4	2	2	6	8					16,8	0,0	67,2	34,2	33,1	98,9	130,9
52250	18	SAN	El Charco					3	2	3	6	2	0	3					13,3	8,9	13,3	26,6	8,8	0,0	13,0
52254	19	GUA	El Peñol					1	4	2	6	6	4	0					13,1	53,0	26,9	80,6	79,1	52,5	0,0
52256	20	COR	El Rosario					1	6	6	6	2	2	7					8,3	49,1	48,9	49,3	15,9	15,7	54,8
52258	21	RIO	El Tablón de Gómez					7	9	9	16	13	12	15					49,5	63,1	62,8	111,9	88,6	81,1	100,8
52260	22	GUA	El Tambo					9	9	19	9	8	13	8					60,3	62,1	133,0	64,4	55,0	89,0	54,4
52520	23	PAS	Francisco Pizarro					0	0	3	1	1	1	1					0,0	0,0	21,1	7,1	6,9	6,8	6,8
52287	24	EXP	Funes					3	10	7	7	3	0	8					41,9	139,3	96,9	97,7	40,9	0,0	107,7
52317	25	EXP	Guachucal					9	7	6	8	6	17	17					47,2	36,3	30,8	41,3	30,1	84,6	84,1
52320	26	SAB	Guaitarilla					0	4	5	10	5	2	6					0,0	34,6	43,2	87,6	42,7	17,0	50,7
52323	27	EXP	Gualmatán					3	10	6	3	1	5	2					43,1	143,0	85,0	42,6	13,9	68,8	27,4
52352	28	EXP	Iles					9	6	1	1	9	3	2					117,9	78,6	13,1	13,1	115,4	38,2	25,3
52354	29	SAB	Imués					5	6	2	4	4	3	3					65,7	78,6	26,1	53,1	51,4	38,4	38,1
52356	30	EXP	Ipiales					107	132	119	152	101	129	164					93,3	114,4	102,5	131,0	85,2	108,0	136,6
52378	31	RIO	La Cruz					12	23	18	14	3	11	17					63,2	122,5	96,0	74,9	15,7	57,4	88,1
52381	32	CEN	La Florida					9	8	6	8	4	5	12					88,5	79,3	59,4	80,1	39,0	48,5	115,8
52385	33	GUA	La Llanada					2	7	4	4	2	5	4					30,5	107,4	61,6	61,7	30,5	76,1	60,5
52390	34	SAN	La Tola					0	0	0	0	0	0	0					0,0	0,0	0,0	0,0	0,0	0,0	0,0
52399	35	JUA	La Unión					14	35	50	35	19	31	16					44,5	110,1	156,9	110,1	58,3	94,4	48,4
52405	36	COR	Leiva					2	4	9	8	7	2	9					20,4	40,9	92,1	82,9	70,5	20,0	89,3
52411	37	OCC	Linares					2	7	3	9	7	11	8					19,1	67,9	29,3	89,1	67,7	106,0	76,5
52418	38	GUA	Los Andes					4	5	8	3	5	6	11					41,1	52,0	83,8	32,0	51,9	62,3	113,6
52427	39	TEL	Magüi Payan					0	2	1	0	6	2	2					0,0	8,3	4,0	0,0	23,6	7,8	7,7
52435	40	PIE	Mallama					3	4	3	4	2	3	4					33,8	44,8	33,4	44,6	21,8	32,3	42,8
52473	41	SAN	Mosquera					3	1	2	1	0	0	1					25,6	8,5	16,7	8,1	0,0	0,0	8,0
52480	42	CEN	Nariño					4	2	5	11	2	6	0					92,6	46,1	114,6	252,6	45,2	134,4	0,0
52490	43	SAN	Olaya Herrera					2	4	2	3	4	5	2					7,8	15,7	7,9	11,9	15,5	19,3	7,7
52506	44	SAB	Ospina					1	2	3	3	3	2	1					14,0	28,2	42,2	42,6	41,5	27,4	13,6
52540	45	COR	Policarpa					4	9	10	2	8	5	8					40,4	91,1	101,0	20,4	79,3	49,1	78,2
52560	46	EXP	Potosí					3	5	2	11	6	3	15					28,3	47,8	19,2	107,9	56,8	28,4	140,7
52565	47	ABA	Providencia					0	0	1	1	1	1	3					0,0	0,0	17,9	18,0	17,7	17,5	52,4
52573	48	EXP	Puerres					7	9	11	12	5	10	9					81,1	105,2	128,2	142,0	57,4	114,5	102,4
52585	49	EXP	Pupiales					17	9	10	15	5	12	12					96,1	51,5	57,2	86,5	28,1	66,9	66,4
52612	50	PIE	Ricourte					10	13	21	21	14	28	11					52,6	67,3	107,0	105,6	69,5	137,8	53,8
52621	51	TEL	Roberto Payán					0	4	3	2	0	1	6					0,0	31,7	23,7	15,8	0,0	7,6	45,6
52678	52	ABA	Samaniego					6	19	13	26	13	24	28					19,5	63,0	44,2	91,6	44,0	81,1	94,1
52685	53	RIO	San Bernardo					12	6	8	10	2	6	16					129,4	65,0	86,9	108,9	21,3	63,5	168,4
52687	54	JUA	San Lorenzo					2	6	7	9	9	4	17					10,9	32,5	37,9	48,8	47,7	21,0	88,8
52693	55	RIO	San Pablo					15	11	24	10	11	13	5					95,5	71,1	156,0	66,5	70,6	83,2	31,8
52683	56	OCC	Sandoná					10	13	19	16	16	25	28					46,5	61,5	91,5	79,3	76,4	119,2	132,6
52696	57	SAN	Santa Bárbara					1	0	0	0	1	3	0					7,6	0,0	0,0	0,0	7,3	21,6	0,0
52699	58	ABA	Santacruz					2	3	1	4	5	3	6					18,7	27,9	9,3	36,6	45,3	26,9	53,5
52720	59	SAB	Sapuyes					1	6	3	7	3	3	3					13,7	82,0	40,8	96,2	40,1	39,8	39,6
52786	60	COR	Taminango					5	7	13	6	10	8	16					27,8	39,2	72,8	33,6	55,1	43,8	87,1
52788	61	CEN	Tangua					2	5	17	10	3	4	6					14,9	37,3	125,9	74,6	21,8	28,8	42,9
52835	62	PAS	Tumaco					61	97	73	101	75	112	112					24,7	38,8	28,8	39,5	28,8	42,7	42,4
52838	63	SAB	Túquerres					28	26	38	50	26	41	43					63,0	58,2	85,0	112,0	57,0	89,3	93,0
52885	64	CEN	Yacuanquer					1	5	6	6	6	11	15					9,1	45,9	54,9	54,8	53,7	97,7	132,2
TOTAL DEPARTAMENTO								844	1.228	1.228	1.392	1.054	1.275	1.560					52,2	75,7	75,3	85,5	63,3	75,9	92,4

NOTA: *Evento no vigilado durante ese año.

*Intento de suicidio se reestructura para ser una de las fuentes de información Forense, por lo tanto SIVIGILA no es la fuente oficial de información.



ACCIDENTE DE CONSUMO
DEPARTAMENTO DE NARIÑO - AÑO 2012 A 2022
 Fuente: Subdirección de Salud Pública - SIVIGILA - Oficina de Epidemiología - IDSN

Código DANE	#	Región	Municipios	ACCIDENTE DE CONSUMO																									
				CASOS												TASA X 100.000 Hb													
				2012	2013	2014	2015	2016	2017	2018	2019	2020	2021	2022	2012	2013	2014	2015	2016	2017	2018	2019	2020	2021	2022				
52001	1	CEN	Pasto							1	0	0											0,2	0,0	0,0				
52019	2	RIO	Albán							0	0	0												0,0	0,0	0,0			
52022	3	EXP	Aldana							0	0	0												0,0	0,0	0,0			
52036	4	OCC	Ancuyá							0	0	0												0,0	0,0	0,0			
52051	5	JUA	Arboleda							0	0	0												0,0	0,0	0,0			
52079	6	TEL	Barbacoas							0	0	0												0,0	0,0	0,0			
52083	7	RIO	Belén							0	0	0												0,0	0,0	0,0			
52110	8	JUA	Buesaco							0	0	0												0,0	0,0	0,0			
52694	9	JUA	Cartago							0	0	0												0,0	0,0	0,0			
52240	10	CEN	Chachagüí							0	0	0												0,0	0,0	0,0			
52203	11	RIO	Colón Genova							0	0	0												0,0	0,0	0,0			
52207	12	OCC	Consaca							1	0	0												7,1	0,0	0,0			
52210	13	EXP	Contadero							0	0	0												0,0	0,0	0,0			
52215	14	EXP	Córdoba							0	0	0												0,0	0,0	0,0			
52224	15	EXP	Cuaspué							0	0	0												0,0	0,0	0,0			
52227	16	EXP	Cumbal							0	1	0												0,0	2,6	0,0			
52233	17	COR	Cumbitara							0	0	0												0,0	0,0	0,0			
52250	18	SAN	El Charco							0	0	1												0,0	0,0	4,3			
52254	19	GUA	El Peñol							0	0	0												0,0	0,0	0,0			
52256	20	COR	El Rosario							0	0	0												0,0	0,0	0,0			
52258	21	RIO	El Tablón de Gómez							0	0	0												0,0	0,0	0,0			
52260	22	GUA	El Tambo							0	0	0												0,0	0,0	0,0			
52520	23	PAS	Francisco Pizarro							0	0	0												0,0	0,0	0,0			
52287	24	EXP	Funes							0	0	0												0,0	0,0	0,0			
52317	25	EXP	Guachucal							0	0	0												0,0	0,0	0,0			
52320	26	SAB	Guaitarilla							0	0	0												0,0	0,0	0,0			
52323	27	EXP	Gualmatán							0	0	0												0,0	0,0	0,0			
52352	28	EXP	Iles							0	0	0												0,0	0,0	0,0			
52354	29	SAB	Imués							0	0	0												0,0	0,0	0,0			
52356	30	EXP	Ipiales							13	0	0												11,0	0,0	0,0			
52378	31	RIO	La Cruz							0	1	0												0,0	5,2	0,0			
52381	32	CEN	La Florida							0	0	0												0,0	0,0	0,0			
52385	33	GUA	La Llanada							0	0	0												0,0	0,0	0,0			
52390	34	SAN	La Tola							0	0	1												0,0	0,0	13,2			
52399	35	JUA	La Unión							0	0	0												0,0	0,0	0,0			
52405	36	COR	Leiva							0	0	0												0,0	0,0	0,0			
52411	37	OCC	Linares							0	0	0												0,0	0,0	0,0			
52418	38	GUA	Los Andes							0	0	0												0,0	0,0	0,0			
52427	39	TEL	Magüi Payan							0	0	0												0,0	0,0	0,0			
52435	40	PIE	Mallama							0	0	0												0,0	0,0	0,0			
52473	41	SAN	Mosquera							0	0	0												0,0	0,0	0,0			
52480	42	CEN	Nariño							0	0	0												0,0	0,0	0,0			
52490	43	SAN	Olaya Herrera							0	0	0												0,0	0,0	0,0			
52506	44	SAB	Ospina							0	0	0												0,0	0,0	0,0			
52540	45	COR	Policarpa							0	0	5												0,0	0,0	48,9			
52560	46	EXP	Potosí							0	0	0												0,0	0,0	0,0			
52565	47	ABA	Providencia							1	0	0												17,7	0,0	0,0			
52573	48	EXP	Puerres							0	0	0												0,0	0,0	0,0			
52585	49	EXP	Pupiales							0	0	0												0,0	0,0	0,0			
52612	50	PIE	Ricaurte							0	0	0												0,0	0,0	0,0			
52621	51	TEL	Roberto Payán							0	0	0												0,0	0,0	0,0			
52678	52	ABA	Samaniego							0	0	0												0,0	0,0	0,0			
52685	53	RIO	San Bernardo							0	0	0												0,0	0,0	0,0			
52687	54	JUA	San Lorenzo							0	0	0												0,0	0,0	0,0			
52693	55	RIO	San Pablo							0	0	0												0,0	0,0	0,0			
52683	56	OCC	Sandoná							0	0	0												0,0	0,0	0,0			
52696	57	SAN	Santa Bárbara							0	0	0												0,0	0,0	0,0			
52699	58	ABA	Santacruz							0	0	0												0,0	0,0	0,0			
52720	59	SAB	Sapuyes							0	0	0												0,0	0,0	0,0			
52786	60	COR	Taminango							0	0	0												0,0	0,0	0,0			
52788	61	CEN	Tangua							0	0	0												0,0	0,0	0,0			
52835	62	PAS	Tumaco							0	3	0												0,0	1,1	0,0			
52838	63	SAB	Túquerres							0	0	0												0,0	0,0	0,0			
52885	64	CEN	Yacuanquer							0	0	1												0,0	0,0	8,8			
TOTAL DEPARTAMENTO																											1,0	0,3	0,5

NOTA: *Evento no vigilado durante ese año.



IBS 2022

ACCIDENTE DE CONSUMO POR SEAN
DEPARTAMENTO DE NARIÑO - AÑO 2012 A 2022
 Fuente: Subdirección de Salud Pública - SIVIGILA - Oficina de Epidemiología - IDSN

Código DANE	#	Región	Municipios	ACCIDENTE DE CONSUMO POR SEAN																							
				CASOS												TASA X 100.000 Hb											
				2012	2013	2014	2015	2016	2017	2018	2019	2020	2021	2022	2012	2013	2014	2015	2016	2017	2018	2019	2020	2021	2022		
52001	1	CEN	Pasto							1	0	0											0,2	0,0	0,0		
52019	2	RIO	Albán							0	0	0												0,0	0,0	0,0	
52022	3	EXP	Aldana							0	0	0												0,0	0,0	0,0	
52036	4	OCC	Ancuyá							0	0	0												0,0	0,0	0,0	
52051	5	JUA	Arboleda							0	0	0												0,0	0,0	0,0	
52079	6	TEL	Barbacoas							0	0	0												0,0	0,0	0,0	
52083	7	RIO	Belén							0	0	0												0,0	0,0	0,0	
52110	8	JUA	Buesaco							0	0	0												0,0	0,0	0,0	
52694	9	JUA	Cartago							0	0	0												0,0	0,0	0,0	
52240	10	CEN	Chachagüí							0	0	0												0,0	0,0	0,0	
52203	11	RIO	Colón Genova							0	0	0												0,0	0,0	0,0	
52207	12	OCC	Consaca							0	0	0												0,0	0,0	0,0	
52210	13	EXP	Contadero							0	0	0												0,0	0,0	0,0	
52215	14	EXP	Córdoba							0	0	0												0,0	0,0	0,0	
52224	15	EXP	Cuaspué							0	0	0												0,0	0,0	0,0	
52227	16	EXP	Cumbal							0	0	0												0,0	0,0	0,0	
52233	17	COR	Cumbitara							0	0	0												0,0	0,0	0,0	
52250	18	SAN	El Charco							0	0	0												0,0	0,0	0,0	
52254	19	GUA	El Peñol							0	0	0												0,0	0,0	0,0	
52256	20	COR	El Rosario							0	0	0												0,0	0,0	0,0	
52258	21	RIO	El Tablón de Gómez							0	0	0												0,0	0,0	0,0	
52260	22	GUA	El Tambo							0	0	0												0,0	0,0	0,0	
52520	23	PAS	Francisco Pizarro							0	0	0												0,0	0,0	0,0	
52287	24	EXP	Funes							0	0	0												0,0	0,0	0,0	
52317	25	EXP	Guachucal							0	0	0												0,0	0,0	0,0	
52320	26	SAB	Guaitarilla							0	0	0												0,0	0,0	0,0	
52323	27	EXP	Gualmatán							0	0	0												0,0	0,0	0,0	
52352	28	EXP	Iles							0	0	0												0,0	0,0	0,0	
52354	29	SAB	Imués							0	0	0												0,0	0,0	0,0	
52356	30	EXP	Ipiales							0	0	0												0,0	0,0	0,0	
52378	31	RIO	La Cruz							0	0	0												0,0	0,0	0,0	
52381	32	CEN	La Florida							0	0	0												0,0	0,0	0,0	
52385	33	GUA	La Llanada							0	0	0												0,0	0,0	0,0	
52390	34	SAN	La Tola							0	0	0												0,0	0,0	0,0	
52399	35	JUA	La Unión							0	0	0												0,0	0,0	0,0	
52405	36	COR	Leiva							0	0	0												0,0	0,0	0,0	
52411	37	OCC	Linares							0	0	0												0,0	0,0	0,0	
52418	38	GUA	Los Andes							0	0	0												0,0	0,0	0,0	
52427	39	TEL	Magüi Payan							0	0	0												0,0	0,0	0,0	
52435	40	PIE	Mallama							0	0	0												0,0	0,0	0,0	
52473	41	SAN	Mosquera							0	0	0												0,0	0,0	0,0	
52480	42	CEN	Nariño							0	0	0												0,0	0,0	0,0	
52490	43	SAN	Olaya Herrera							0	0	0												0,0	0,0	0,0	
52506	44	SAB	Ospina							0	0	0												0,0	0,0	0,0	
52540	45	COR	Policarpa							0	0	0												0,0	0,0	0,0	
52560	46	EXP	Potosí							0	0	0												0,0	0,0	0,0	
52565	47	ABA	Providencia							0	0	0												0,0	0,0	0,0	
52573	48	EXP	Puerres							0	0	0												0,0	0,0	0,0	
52585	49	EXP	Pupiales							0	0	0												0,0	0,0	0,0	
52612	50	PIE	Ricaurte							0	0	0												0,0	0,0	0,0	
52621	51	TEL	Roberto Payán							0	0	0												0,0	0,0	0,0	
52678	52	ABA	Samaniego							0	0	0												0,0	0,0	0,0	
52685	53	RIO	San Bernardo							0	0	0												0,0	0,0	0,0	
52687	54	JUA	San Lorenzo							0	0	0												0,0	0,0	0,0	
52693	55	RIO	San Pablo							0	0	0												0,0	0,0	0,0	
52683	56	OCC	Sandoná							0	0	0												0,0	0,0	0,0	
52696	57	SAN	Santa Bárbara							0	0	0												0,0	0,0	0,0	
52699	58	ABA	Santacruz							0	0	0												0,0	0,0	0,0	
52720	59	SAB	Sapuyes							0	0	0												0,0	0,0	0,0	
52786	60	COR	Taminango							0	0	0												0,0	0,0	0,0	
52788	61	CEN	Tangua							0	0	0												0,0	0,0	0,0	
52835	62	PAS	Tumaco							0	0	0												0,0	0,0	0,0	
52838	63	SAB	Túquerres							0	0	0												0,0	0,0	0,0	
52885	64	CEN	Yacuanquer							0	0	0												0,0	0,0	0,0	
TOTAL DEPARTAMENTO													1	0	0										0,1	0,0	0,0

NOTA: *Evento no vigilado durante ese año.



ACCIDENTES POR PROCEDIMIENTOS ESTETICOS
DEPARTAMENTO DE NARIÑO - AÑO 2012 A 2022
 Fuente: Subdirección de Salud Pública - SIVIGILA - Oficina de Epidemiología - IDSN

Código DANE	#	Región	Municipios	ACCIDENTES POR PROCEDIMIENTOS ESTETICOS																							
				CASOS												TASA X 100.000 Hb											
				2012	2013	2014	2015	2016	2017	2018	2019	2020	2021	2022	2012	2013	2014	2015	2016	2017	2018	2019	2020	2021	2022		
52001	1	CEN	Pasto							1	1	3										0,2	0,2	0,7			
52019	2	RIO	Albán							0	0	0										0,0	0,0	0,0			
52022	3	EXP	Aldana							0	0	0										0,0	0,0	0,0			
52036	4	OCC	Ancuyá							0	0	0										0,0	0,0	0,0			
52051	5	JUA	Arboleda							0	0	0										0,0	0,0	0,0			
52079	6	TEL	Barbacoas							0	0	1										0,0	0,0	1,7			
52083	7	RIO	Belén							0	0	0										0,0	0,0	0,0			
52110	8	JUA	Buesaco							0	0	0										0,0	0,0	0,0			
52694	9	JUA	Cartago							0	0	0										0,0	0,0	0,0			
52240	10	CEN	Chachagüí							0	0	0										0,0	0,0	0,0			
52203	11	RIO	Colón Genova							0	0	0										0,0	0,0	0,0			
52207	12	OCC	Consaca							0	0	0										0,0	0,0	0,0			
52210	13	EXP	Contadero							0	0	0										0,0	0,0	0,0			
52215	14	EXP	Córdoba							0	0	0										0,0	0,0	0,0			
52224	15	EXP	Cuaspué							0	0	0										0,0	0,0	0,0			
52227	16	EXP	Cumbal							0	0	0										0,0	0,0	0,0			
52233	17	COR	Cumbitara							0	0	0										0,0	0,0	0,0			
52250	18	SAN	El Charco							0	0	0										0,0	0,0	0,0			
52254	19	GUA	El Peñol							0	0	0										0,0	0,0	0,0			
52256	20	COR	El Rosario							0	0	0										0,0	0,0	0,0			
52258	21	RIO	El Tablón de Gómez							0	1	0										0,0	6,8	0,0			
52260	22	GUA	El Tambo							0	0	0										0,0	0,0	0,0			
52520	23	PAS	Francisco Pizarro							0	0	0										0,0	0,0	0,0			
52287	24	EXP	Funes							0	0	0										0,0	0,0	0,0			
52317	25	EXP	Guachucal							0	0	0										0,0	0,0	0,0			
52320	26	SAB	Guaitarilla							0	0	0										0,0	0,0	0,0			
52323	27	EXP	Gualmatán							0	0	0										0,0	0,0	0,0			
52352	28	EXP	Iles							0	0	0										0,0	0,0	0,0			
52354	29	SAB	Imués							0	0	0										0,0	0,0	0,0			
52356	30	EXP	Ipiales							3	2	2										2,5	1,7	1,7			
52378	31	RIO	La Cruz							1	0	0										5,2	0,0	0,0			
52381	32	CEN	La Florida							1	0	0										9,7	0,0	0,0			
52385	33	GUA	La Llanada							0	0	0										0,0	0,0	0,0			
52390	34	SAN	La Tola							0	0	0										0,0	0,0	0,0			
52399	35	JUA	La Unión							0	0	0										0,0	0,0	0,0			
52405	36	COR	Leiva							0	0	0										0,0	0,0	0,0			
52411	37	OCC	Linares							0	0	0										0,0	0,0	0,0			
52418	38	GUA	Los Andes							0	0	0										0,0	0,0	0,0			
52427	39	TEL	Magüi Payan							0	0	0										0,0	0,0	0,0			
52435	40	PIE	Mallama							0	0	0										0,0	0,0	0,0			
52473	41	SAN	Mosquera							0	0	0										0,0	0,0	0,0			
52480	42	CEN	Nariño							0	0	0										0,0	0,0	0,0			
52490	43	SAN	Olaya Herrera							0	0	0										0,0	0,0	0,0			
52506	44	SAB	Ospina							0	0	0										0,0	0,0	0,0			
52540	45	COR	Policarpa							0	0	0										0,0	0,0	0,0			
52560	46	EXP	Potosí							1	0	0										9,5	0,0	0,0			
52565	47	ABA	Providencia							0	0	0										0,0	0,0	0,0			
52573	48	EXP	Puerres							0	0	0										0,0	0,0	0,0			
52585	49	EXP	Pupiales							0	0	0										0,0	0,0	0,0			
52612	50	PIE	Ricaurte							0	0	0										0,0	0,0	0,0			
52621	51	TEL	Roberto Payán							0	0	0										0,0	0,0	0,0			
52678	52	ABA	Samaniego							0	0	0										0,0	0,0	0,0			
52685	53	RIO	San Bernardo							0	0	0										0,0	0,0	0,0			
52687	54	JUA	San Lorenzo							0	0	0										0,0	0,0	0,0			
52693	55	RIO	San Pablo							0	0	0										0,0	0,0	0,0			
52683	56	OCC	Sandoná							0	0	2										0,0	0,0	9,5			
52696	57	SAN	Santa Bárbara							0	0	0										0,0	0,0	0,0			
52699	58	ABA	Santacruz							0	0	0										0,0	0,0	0,0			
52720	59	SAB	Sapuyes							0	0	0										0,0	0,0	0,0			
52786	60	COR	Taminango							0	0	0										0,0	0,0	0,0			
52788	61	CEN	Tangua							0	0	0										0,0	0,0	0,0			
52835	62	PAS	Tumaco							1	1	0										0,4	0,4	0,0			
52838	63	SAB	Túquerres							1	0	0										2,2	0,0	0,0			
52885	64	CEN	Yacuanquer							0	0	0										0,0	0,0	0,0			
TOTAL DEPARTAMENTO																									0,5	0,3	0,5

NOTA: *Evento no vigilado durante ese año.



VIGILANCIA EN SALUD PÚBLICA DE LAS VIOLACIONES DE GÉNERO
DEPARTAMENTO DE NARIÑO - AÑO 2012 A 2022
Fuente: Subdirección de Salud Pública - SIVIGILA - Oficina de Epidemiología - IDSN

Código DANE	#	Región	Municipios	VIGILANCIA EN SALUD PÚBLICA DE LAS VIOLACIONES DE GÉNERO																					
				CASOS											TASA X 100.000 Hb										
				2012	2013	2014	2015	2016	2017	2018	2019	2020	2021	2022	2012	2013	2014	2015	2016	2017	2018	2019	2020	2021	2022
52001	1	CEN	Pasto	189	598	924	1.072	1.246	1.639	1.507	1.397	855	990	1.067	49,4	155,7	239,6	276,7	320,2	419,5	383,5	355,7	212,6	244,0	261,3
52019	2	RIO	Albán	4	6	6	8	15	11	21	32	15	13	18	38,6	58,7	59,4	80,5	153,0	112,2	217,8	338,9	152,9	131,8	181,3
52022	3	EXP	Aldana	2	5	21	14	23	19	13	19	20	27	19	28,4	70,1	290,1	193,3	317,9	258,3	175,9	257,6	264,3	353,6	247,4
52036	4	OCC	Ancuyá	0	2	11	16	21	38	47	12	9	29	36	0,0	21,7	121,5	179,0	237,3	434,1	534,0	138,3	101,1	324,9	400,6
52051	5	JUA	Arboleda	12	9	13	6	8	10	10	5	12	8	13	144,9	108,3	155,4	71,4	95,3	119,1	118,4	59,3	137,2	89,7	144,8
52079	6	TEL	Barbacoas	6	6	51	58	85	174	148	108	59	70	82	11,9	11,7	97,7	109,2	157,5	317,3	266,0	192,2	103,4	121,5	141,5
52083	7	RIO	Belén	0	0	1	8	5	15	3	6	8	1	2	0,0	0,0	16,7	133,3	80,9	239,0	47,5	95,1	123,6	15,3	30,3
52110	8	JUA	Buesaco	5	10	41	41	44	38	60	72	73	77	150	21,2	42,2	172,6	172,3	184,5	159,0	251,0	301,1	299,1	313,2	606,6
52694	9	JUA	Cartago	3	4	10	5	17	24	26	31	10	11	9	45,8	60,4	150,4	74,7	253,5	352,2	380,0	453,8	143,4	156,6	127,3
52240	10	CEN	Chachagüí	5	0	5	7	18	9	17	26	24	24	29	34,1	0,0	33,5	46,5	118,7	59,2	110,7	169,6	153,8	152,9	183,9
52203	11	RIO	Colón Genova	0	6	10	20	14	37	30	20	31	9	12	0,0	69,5	114,7	230,4	163,0	433,8	351,9	238,0	358,0	103,1	136,6
52207	12	OCC	Consaca	0	8	18	9	31	33	44	34	29	16	12	0,0	59,5	133,4	66,2	226,7	241,3	319,2	247,1	205,8	112,6	84,0
52210	13	EXP	Contadero	0	5	8	17	6	10	10	11	12	9	23	0,0	70,2	111,8	235,3	83,3	138,2	137,6	151,7	161,7	120,5	305,9
52215	14	EXP	Córdoba	0	9	13	27	44	25	25	28	24	43	49	0,0	59,7	85,6	177,0	286,7	162,0	161,1	180,7	151,2	268,6	304,0
52224	15	EXP	Cuaspuñ	4	1	5	7	12	17	34	24	28	19	33	45,8	11,3	55,8	78,1	133,2	186,0	369,5	260,9	297,3	199,8	344,8
52227	16	EXP	Cumbal	3	1	10	15	8	7	15	24	16	22	30	9,0	2,9	29,0	42,7	22,4	19,3	40,7	64,9	42,3	57,6	78,2
52233	17	COR	Cumbitara	5	9	17	23	10	14	2	15	15	22	10	81,7	148,3	281,3	382,3	168,0	235,9	33,6	256,7	248,0	362,6	163,6
52250	18	SAN	El Charco	11	14	14	18	12	13	17	12	16	19	32	48,0	61,2	61,4	79,2	53,0	57,6	75,5	53,3	70,2	83,1	139,1
52254	19	GUA	El Peñol	6	5	12	5	19	13	22	21	12	4	0	73,0	61,7	150,3	63,8	248,5	172,2	295,5	282,1	158,2	52,5	0,0
52256	20	COR	El Rosario	1	14	16	9	11	7	23	10	2	8	11	8,5	118,7	134,8	75,1	91,1	57,3	187,3	82,2	15,9	63,0	86,1
52258	21	RIO	El Tablón de Gómez	0	7	12	13	9	20	32	31	24	18	12	0,0	50,6	86,2	92,6	63,6	140,3	223,1	216,8	163,6	121,6	80,6
52260	22	GUA	El Tambo	1	5	6	8	15	8	16	20	24	41	14	6,2	31,8	38,9	52,6	100,5	55,2	112,0	143,0	165,1	280,6	95,1
52520	23	PAS	Francisco Pizarro	0	10	15	13	3	16	11	14	11	17	16	0,0	74,5	110,3	94,5	21,6	113,8	77,5	98,6	75,6	115,8	108,3
52287	24	EXP	Funes	5	4	21	16	8	14	16	14	13	9	5	67,9	54,2	286,8	222,5	111,6	195,0	221,5	195,3	177,1	121,9	67,3
52317	25	EXP	Guachucal	0	8	22	10	32	26	24	55	68	83	95	0,0	42,9	116,7	52,7	167,7	134,7	123,4	283,7	341,4	413,2	470,1
52320	26	SAB	Guaitarilla	7	28	21	25	23	15	20	27	20	35	33	57,1	230,6	174,0	208,5	196,3	129,6	172,7	236,4	170,9	297,7	278,8
52323	27	EXP	Gualmatán	1	5	18	11	14	5	8	6	6	11	13	14,4	71,8	258,9	158,2	201,3	71,5	113,4	85,1	83,2	151,4	178,1
52352	28	EXP	Iles	0	0	3	4	15	8	11	14	3	4	16	0,0	0,0	38,9	52,0	196,5	104,8	143,6	183,1	38,5	50,9	202,4
52354	29	SAB	Imués	0	4	4	4	2	19	22	23	16	14	12	0,0	51,7	51,8	52,2	26,3	249,0	287,3	305,4	205,7	179,2	152,2
52356	30	EXP	Ipiques	78	157	173	299	389	489	507	360	254	367	436	69,8	139,6	152,8	262,4	339,2	423,9	436,6	310,4	214,3	307,3	363,1
52378	31	RIO	La Cruz	26	11	8	19	29	22	30	25	27	43	31	135,3	57,5	42,1	100,2	152,8	117,1	160,0	133,7	141,6	224,5	160,7
52381	32	CEN	La Florida	0	11	12	32	25	19	27	38	33	20	22	0,0	105,6	116,4	312,0	245,7	188,4	267,2	380,6	321,7	193,9	212,2
52385	33	GUA	La Llanada	1	9	6	16	10	34	50	21	16	44	41	14,9	134,2	90,5	242,5	152,6	521,7	770,2	324,0	244,4	670,0	619,6
52390	34	SAN	La Tola	0	3	5	8	5	1	1	2	3	4	6	0,0	39,6	66,1	106,1	66,6	13,5	13,5	26,9	39,9	52,9	79,0
52399	35	JUA	La Unión	7	8	8	16	15	41	57	46	40	65	6	22,8	25,8	57,1	51,1	47,7	129,0	178,9	144,6	122,8	198,0	18,2
52405	36	COR	Leiva	1	1	8	21	24	53	65	22	14	42	29	10,1	10,1	81,2	212,6	245,0	542,1	665,4	227,9	140,9	419,7	287,8
52411	37	OCC	Linares	5	3	12	19	12	22	17	11	10	25	28	45,4	27,6	111,9	180,1	114,7	213,5	166,1	108,9	96,7	240,9	267,9
52418	38	GUA	Los Andes	10	13	22	55	28	50	29	45	12	25	43	98,2	128,9	218,9	556,7	287,5	520,2	303,8	479,9	124,6	259,5	443,9
52427	39	TEL	Magüí Payán	0	1	4	6	7	7	10	9	18	14	14	0,0	4,5	17,7	25,9	29,5	28,9	40,5	35,7	70,8	54,4	54,2
52435	40	PIE	Mallama	1	12	16	23	18	22	32	21	14	34	31	11,7	139,3	183,3	260,4	202,7	246,1	356,5	234,4	152,4	366,5	332,0
52473	41	SAN	Mosquera	4	17	11	15	33	25	9	1	4	6	17	36,1	151,7	96,7	130,0	281,8	211,3	75,1	8,1	32,6	48,4	136,4
52480	42	CEN	Nariño	0	2	4	7	6	10	14	9	4	9	0	0,0	44,3	89,9	160,8	138,9	230,5	320,8	206,7	90,3	201,7	0,0
52490	43	SAN	Olaya Herrera	1	4	20	34	78	36	42	41	25	22	24	3,8	15,2	76,6	131,0	302,6	140,9	165,6	162,2	96,9	84,7	91,9
52506	44	SAB	Ospina	0	2	8	35	33	25	17	19	9	14	26	0,0	28,2	112,9	496,4	463,5	352,2	239,3	269,9	124,6	191,9	353,9
52540	45	COR	Policarpa	1	13	11	40	18	17	37	30	31	38	17	10,2	132,7	112,3	406,2	181,8	172,2	373,9	305,3	307,2	373,3	166,2
52560	46	EXP	Potosí	2	8	7	2	12	14	19	27	13	26	20	18,0	73,0	64,7	18,7	113,3	134,0	182,4	264,8	123,1	245,8	187,7
52565	47	ABA	Providencia	2	8	10	10	6	8	5	2	2	2	5	29,8	123,3	158,3	165,0	101,6	138,8	89,7	36,0	35,3	35,0	87,3
52573	48	EXP	Puerres	3	7	16	21	22	31	55	42	27	34	34	33,5	78,5	180,4	239,4	254,9	362,4	641,0	497,0	310,0	389,3	386,7
52585	49	EXP	Pupiales	3	15	9	26	33	29	34	45	45	57	72	17,1	85,4	51,5	148,1	186,5	166,1	194,4	259,6	252,7	317,6	398,5
52612	50	PIE	Ricaurte	3	28	23	20	39	52	61	75	49	71	65	17,0	155,4	125,2	107,1	205,2	269,2	310,7	377,2	243,2	349,5	318,1
52621	51	TEL	Roberto Payán	0	5	11	9	15	19	9	10	3	5	18	0,0	40,5	88,4	71,8	118,9	150,5	71,1	78,9	23,2	38,2	136,8
52678	52	ABA	Samaniego	14	12	35	42	51	44	36	41	21	29	60	42,0	36,8	109,4	134,0	166,0	146,0	122,4	144,5	71,0	98,1	201,7
52685	53	RIO	San Bernardo	0	3	9	6	32	26	38	14	8	5	10	0,0	31,9	96,2	64,3	345,0	281,7	413,0	152,4	85,4	52,9	105,2
52687	54	JUA	San Lorenzo	0	1	18	19	14	26	12	22	16	24	28	0,0	5,5	99,2	104,0	76,1	140,8	65,0	119,3	84,8	126,1	146,2
52693	55	RIO	San Pablo	2	1	12	26	13	14	20	14	10	8	12	12,3	6,2	74,8	163,4	82,8	90,6	130,0	93,1	64,2		



NEGLIGENCIA Y ABANDONO
DEPARTAMENTO DE NARIÑO - AÑO 2012 A 2022
 Fuente: Subdirección de Salud Pública - SIVIGILA - Oficina de Epidemiología - IDSN

Código DANE	#	Región	Municipios	NEGLIGENCIA Y ABANDONO																						
				CASOS									TASA X 100.000 Hb													
				2012	2013	2014	2015	2016	2017	2018	2019	2020	2021	2022	2012	2013	2014	2015	2016	2017	2018	2019	2020	2021	2022	
52001	1	CEN	Pasto							115	158	141											28,6	38,9	34,5	
52019	2	RIO	Albán							1	0	0												10,2	0,0	0,0
52022	3	EXP	Aldana							6	4	4												79,3	52,4	52,1
52036	4	OCC	Ancuyá							1	3	0												11,2	33,6	0,0
52051	5	JUA	Arboleda							2	2	2												22,9	22,4	22,3
52079	6	TEL	Barbacoas							23	33	37												40,3	57,3	63,9
52083	7	RIO	Belén							1	0	0												15,4	0,0	0,0
52110	8	JUA	Buesaco							34	21	53												139,3	85,4	214,3
52694	9	JUA	Cartago							1	1	1												14,3	14,2	14,1
52240	10	CEN	Chachagüí							1	0	2												6,4	0,0	12,7
52203	11	RIO	Colón Genova							5	1	3												57,7	11,5	34,2
52207	12	OCC	Consaca							6	3	4												42,6	21,1	28,0
52210	13	EXP	Contadero							0	4	0												0,0	53,5	0,0
52215	14	EXP	Córdoba							12	14	12												75,6	87,5	74,5
52224	15	EXP	Cuaspud							4	0	1												42,5	0,0	10,4
52227	16	EXP	Cumbal							7	2	5												18,5	5,2	13,0
52233	17	COR	Cumbitara							3	3	2												49,6	49,4	32,7
52250	18	SAN	El Charco							6	6	5												26,3	26,2	21,7
52254	19	GUA	El Peñol							5	1	0												65,9	13,1	0,0
52256	20	COR	El Rosario							0	1	0												0,0	7,9	0,0
52258	21	RIO	El Tablón de Gómez							5	4	3												34,1	27,0	20,2
52260	22	GUA	El Tambo							4	5	2												27,5	34,2	13,6
52520	23	PAS	Francisco Pizarro							2	3	1												13,8	20,4	6,8
52287	24	EXP	Funes							1	1	0												13,6	13,5	0,0
52317	25	EXP	Guachucal							12	22	18												60,3	109,5	89,1
52320	26	SAB	Guaitarilla							0	10	2												0,0	85,1	16,9
52323	27	EXP	Gualmatán							0	0	1												0,0	0,0	13,7
52352	28	EXP	Iles							0	1	1												0,0	12,7	12,6
52354	29	SAB	Imués							2	2	2												25,7	25,6	25,4
52356	30	EXP	Ipiales							28	35	46												23,6	29,3	38,3
52378	31	RIO	La Cruz							2	7	3												10,5	36,5	15,6
52381	32	CEN	La Florida							11	12	10												107,2	116,3	96,5
52385	33	GUA	La Llanada							8	13	12												122,2	198,0	181,4
52390	34	SAN	La Tola							1	2	1												13,3	26,4	13,2
52399	35	JUA	La Unión							7	23	0												21,5	70,0	0,0
52405	36	COR	Leiva							0	2	0												0,0	20,0	0,0
52411	37	OCC	Linares							0	6	8												0,0	57,8	76,5
52418	38	GUA	Los Andes							2	4	7												20,8	41,5	72,3
52427	39	TEL	Magüí Payan							6	7	4												23,6	27,2	15,5
52435	40	PIE	Mallama							4	10	13												43,5	107,8	139,2
52473	41	SAN	Mosquera							1	0	2												8,1	0,0	16,1
52480	42	CEN	Nariño							2	2	0												45,2	44,8	0,0
52490	43	SAN	Olaya Herrera							2	2	2												7,7	7,7	7,7
52506	44	SAB	Ospina							0	0	6												0,0	0,0	81,7
52540	45	COR	Policarpa							18	17	4												178,4	167,0	39,1
52560	46	EXP	Potosí							5	7	3												47,3	66,2	28,1
52565	47	ABA	Providencia							0	0	1												0,0	0,0	17,5
52573	48	EXP	Puerres							8	1	2												91,8	11,5	22,7
52585	49	EXP	Pupiales							20	9	10												112,3	50,2	55,3
52612	50	PIE	Ricaurte							19	30	24												94,3	147,7	117,4
52621	51	TEL	Roberto Payán							1	2	1												7,7	15,3	7,6
52678	52	ABA	Samaniego							3	4	14												10,1	13,5	47,1
52685	53	RIO	San Bernardo							0	0	0												0,0	0,0	0,0
52687	54	JUA	San Lorenzo							2	5	3												10,6	26,3	15,7
52693	55	RIO	San Pablo							1	1	1												6,4	6,4	6,4
52683	56	OCC	Sandoná							12	19	14												57,3	90,6	66,3
52696	57	SAN	Santa Bárbara							1	5	1												7,3	36,0	7,2
52699	58	ABA	Santacruz							0	2	2												0,0	18,0	17,8
52720	59	SAB	Sapuyes							2	1	7												26,7	13,3	92,3
52786	60	COR	Taminango							5	2	2												27,5	11,0	10,9
52788	61	CEN	Tangua							5	2	1												36,3	14,4	7,2
52835	62	PAS	Tumaco							68	65	76												26,1	24,8	28,8
52838	63	SAB	Túquerres							16	18	78												35,1	39,2	168,6
52885	64	CEN	Yacuanquer							5	4	2												44,8	35,5	17,6
TOTAL DEPARTAMENTO										524	624	662												31,5	37,2	39,2

NOTA: *Evento no vigilado durante ese año.



VIOLENCIA SEXUAL
DEPARTAMENTO DE NARIÑO - AÑO 2012 A 2022
 Fuente: Subdirección de Salud Pública - SIVIGILA - Oficina de Epidemiología - IDSN

Código DANE	#	Región	Municipios	VIOLENCIA SEXUAL																						
				CASOS												TASA X 100.000 Hb										
				2012	2013	2014	2015	2016	2017	2018	2019	2020	2021	2022	2012	2013	2014	2015	2016	2017	2018	2019	2020	2021	2022	
52001	1	CEN	Pasto						279	341	232											69,4	84,0	56,8		
52019	2	RIO	Albán						5	5	2												51,0	50,7	20,1	
52022	3	EXP	Aldana						2	2	2												26,4	26,2	26,0	
52036	4	OCC	Ancuyá						2	1	2												22,5	11,2	22,3	
52051	5	JUA	Arboleda						3	4	0												34,3	44,9	0,0	
52079	6	TEL	Barbacoas						8	12	7												14,0	20,8	12,1	
52083	7	RIO	Belén						1	1	1												15,4	15,3	15,2	
52110	8	JUA	Buesaco						21	16	14												86,0	65,1	56,6	
52694	9	JUA	Cartago						1	5	0												14,3	71,2	0,0	
52240	10	CEN	Chachagüí						5	7	9												32,0	44,6	57,1	
52203	11	RIO	Colón Genova						6	2	3												69,3	22,9	34,2	
52207	12	OCC	Consaca						4	3	0												28,4	21,1	0,0	
52210	13	EXP	Contadero						1	0	3												13,5	0,0	39,9	
52215	14	EXP	Córdoba						5	9	3												31,5	56,2	18,6	
52224	15	EXP	Cuaspud						7	3	2												74,3	31,5	20,9	
52227	16	EXP	Cumbal						2	1	3												5,3	2,6	7,8	
52233	17	COR	Cumbitara						5	5	2												82,7	82,4	32,7	
52250	18	SAN	El Charco						0	4	4												0,0	17,5	17,4	
52254	19	GUA	El Peñol						3	1	0												39,6	13,1	0,0	
52256	20	COR	El Rosario						1	2	2												8,0	15,7	15,7	
52258	21	RIO	El Tablón de Gómez						6	4	1												40,9	27,0	6,7	
52260	22	GUA	El Tambo						7	5	0												48,1	34,2	0,0	
52520	23	PAS	Francisco Pizarro						4	4	8												27,5	27,3	54,2	
52287	24	EXP	Funes						3	1	1												40,9	13,5	13,5	
52317	25	EXP	Guachucal						4	2	1												20,1	10,0	4,9	
52320	26	SAB	Guaitrilla						4	2	0												34,2	17,0	0,0	
52323	27	EXP	Gualmatán						3	5	4												41,6	68,8	54,8	
52352	28	EXP	Iles						2	0	1												25,6	0,0	12,6	
52354	29	SAB	Imués						2	1	1												25,7	12,8	12,7	
52356	30	EXP	Ipiales						83	102	81												70,0	85,4	67,4	
52378	31	RIO	La Cruz						11	13	9												57,7	67,9	46,7	
52381	32	CEN	La Florida						6	1	0												58,5	9,7	0,0	
52385	33	GUA	La Llanada						3	5	0												45,8	76,1	0,0	
52390	34	SAN	La Tola						0	1	0												0,0	13,2	0,0	
52399	35	JUA	La Unión						11	14	3												33,8	42,6	9,1	
52405	36	COR	Leiva						4	10	1												40,3	99,9	9,9	
52411	37	OCC	Linares						1	4	0												9,7	38,5	0,0	
52418	38	GUA	Los Andes						5	3	0												51,9	31,1	0,0	
52427	39	TEL	Magüí Payan						2	0	1												7,9	0,0	3,9	
52435	40	PIE	Mallama						0	3	1												0,0	32,3	10,7	
52473	41	SAN	Mosquera						2	4	2												16,3	32,3	16,1	
52480	42	CEN	Nariño						0	0	0												0,0	0,0	0,0	
52490	43	SAN	Olaya Herrera						13	4	4												50,4	15,4	15,3	
52506	44	SAB	Ospina						0	5	1												0,0	68,5	13,6	
52540	45	COR	Policarpa						3	2	2												29,7	19,6	19,6	
52560	46	EXP	Potosí						1	5	2												9,5	47,3	18,8	
52565	47	ABA	Providencia						0	2	1												0,0	35,0	17,5	
52573	48	EXP	Puerres						6	6	2												68,9	68,7	22,7	
52585	49	EXP	Pupiales						9	10	13												50,5	55,7	71,9	
52612	50	PIE	Ricaurte						3	10	4												14,9	49,2	19,6	
52621	51	TEL	Roberto Payán						0	1	0												0,0	7,6	0,0	
52678	52	ABA	Samaniego						10	8	9												33,8	27,0	30,3	
52685	53	RIO	San Bernardo						3	4	1												32,0	42,4	10,5	
52687	54	JUA	San Lorenzo						7	2	1												37,1	10,5	5,2	
52693	55	RIO	San Pablo						2	4	1												12,8	25,6	6,4	
52683	56	OCC	Sandoná						7	9	12												33,4	42,9	56,8	
52696	57	SAN	Santa Bárbara						3	0	0												21,8	0,0	0,0	
52699	58	ABA	Santacruz						2	1	1												18,1	9,0	8,9	
52720	59	SAB	Sapuyes						2	1	2												26,7	13,3	26,4	
52786	60	COR	Taminango						10	4	5												55,1	21,9	27,2	
52788	61	CEN	Tangua						1	8	0												7,3	57,6	0,0	
52835	62	PAS	Tumaco						85	113	51												32,7	43,0	19,3	
52838	63	SAB	Túquerres						17	18	11												37,3	39,2	23,8	
52885	64	CEN	Yacuanquer						2	10	3												17,9	88,8	26,4	
TOTAL DEPARTAMENTO										710	835	532												42,6	49,7	31,5

NOTA: *Evento no vigilado durante ese año.



DESNUTRICION AGUDA, MODERADA Y SEVERA EN MENORES DE 5 AÑOS
DEPARTAMENTO DE NARIÑO - AÑO 2012 A 2022
 Fuente: Subdirección de Salud Pública - SIVIGILA - Oficina de Epidemiología - IDSN

Código DANE	#	Región	Municipios	DESNUTRICION AGUDA, MODERADA Y SEVERA EN MENORES DE 5 AÑOS																						
				CASOS												TASA X 100 < 5 AÑOS										
				2012	2013	2014	2015	2016	2017	2018	2019	2020	2021	2022	2012	2013	2014	2015	2016	2017	2018	2019	2020	2021	2022	
52001	1	CEN	Pasto					23	30	44	86	82	102	94					0,1	0,1	0,2	0,4	0,3	0,4	0,4	
52019	2	RIO	Albán					0	1	0	1	0	0	0					0,0	0,2	0,0	0,2	0,0	0,0	0,0	
52022	3	EXP	Aldana					1	1	0	0	0	1	0					0,2	0,2	0,0	0,0	0,0	0,2	0,0	
52036	4	OCC	Ancuyá					0	1	0	0	0	0	0					0,0	0,2	0,0	0,0	0,0	0,0	0,0	
52051	5	JUA	Arboleda					0	1	0	0	1	1	0					0,0	0,2	0,0	0,0	0,2	0,2	0,0	
52079	6	TEL	Barbacoas					6	21	18	42	28	36	25					0,1	0,3	0,2	0,6	0,4	0,5	0,3	
52083	7	RIO	Belén					0	0	0	0	0	1	2					0,0	0,0	0,0	0,0	0,0	0,3	0,5	
52110	8	JUA	Buesaco					3	0	0	0	4	0	2					0,2	0,0	0,0	0,0	0,3	0,0	0,1	
52694	9	JUA	Cartago					0	0	0	0	2	2	0					0,0	0,0	0,0	0,0	0,4	0,4	0,0	
52240	10	CEN	Chachagüí					0	0	0	3	3	4	5					0,0	0,0	0,0	0,3	0,3	0,4	0,5	
52203	11	RIO	Calón Genova					0	0	0	0	1	0	0					0,0	0,0	0,0	0,0	0,2	0,0	0,0	
52207	12	OCC	Consaca					0	0	0	1	0	0	2					0,0	0,0	0,0	0,1	0,0	0,0	0,3	
52210	13	EXP	Contadero					1	1	1	0	0	2	0					0,2	0,2	0,2	0,0	0,0	0,4	0,0	
52215	14	EXP	Córdoba					1	1	3	0	1	3	0					0,1	0,1	0,2	0,0	0,1	0,2	0,0	
52224	15	EXP	Cuaspuá					0	2	0	0	2	1	1					0,0	0,3	0,0	0,0	0,3	0,1	0,1	
52227	16	EXP	Cumbal					0	0	2	7	1	8	8					0,0	0,0	0,1	0,2	0,0	0,3	0,3	
52233	17	COR	Cumbitara					0	0	1	1	0	1	2					0,0	0,0	0,3	0,3	0,0	0,3	0,5	
52250	18	SAN	El Charco					1	18	16	54	30	63	39					0,0	0,6	0,5	1,8	1,0	2,1	1,3	
52254	19	GUA	El Peñol					0	0	0	1	1	0	1					0,0	0,0	0,0	0,3	0,3	0,0	0,3	
52256	20	COR	El Rosario					0	0	0	1	0	1	3					0,0	0,0	0,0	0,1	0,0	0,1	0,4	
52258	21	RIO	El Tablón de Gómez					3	1	3	5	0	2	6					0,4	0,1	0,4	0,6	0,0	0,2	0,7	
52260	22	GUA	El Tambo					0	0	2	4	6	4	2					0,0	0,0	0,2	0,5	0,8	0,5	0,3	
52520	23	PAS	Francisco Pizarro					0	2	10	2	2	0	2					0,0	0,1	0,7	0,1	0,1	0,0	0,1	
52287	24	EXP	Funes					0	1	1	0	0	0	0					0,0	0,3	0,3	0,0	0,0	0,0	0,0	
52317	25	EXP	Guachucal					0	0	1	4	2	3	0					0,0	0,0	0,1	0,3	0,2	0,2	0,0	
52320	26	SAB	Guaitarilla					0	0	1	0	3	5	3					0,0	0,0	0,2	0,0	0,5	0,8	0,5	
52323	27	EXP	Gualmatán					0	0	0	1	0	0	0					0,0	0,0	0,0	0,3	0,0	0,0	0,0	
52352	28	EXP	Iles					0	0	0	0	0	0	1					0,0	0,0	0,0	0,0	0,0	0,0	0,2	
52354	29	SAB	Imués					2	0	1	1	1	1	3					0,5	0,0	0,3	0,3	0,3	0,3	0,8	
52356	30	EXP	Ipiales					9	7	3	39	30	40	37					0,1	0,1	0,0	0,4	0,3	0,4	0,4	
52378	31	RIO	La Cruz					0	1	1	0	1	2	4					0,0	0,1	0,1	0,0	0,1	0,2	0,4	
52381	32	CEN	La Florida					0	0	0	0	1	1	3					0,0	0,0	0,0	0,0	0,2	0,2	0,6	
52385	33	GUA	La Llanada					0	5	0	1	0	1	0					0,0	0,9	0,0	0,2	0,0	0,2	0,0	
52390	34	SAN	La Tola					4	1	3	4	11	7	1					0,4	0,1	0,3	0,4	1,2	0,8	0,1	
52399	35	JUA	La Unión					1	2	5	21	4	11	7					0,0	0,1	0,2	1,0	0,2	0,5	0,3	
52405	36	COR	Leiva					0	0	0	0	1	0	1					0,0	0,0	0,0	0,0	0,2	0,0	0,2	
52411	37	OCC	Linares					2	2	0	1	1	7	2					0,4	0,4	0,0	0,2	0,2	1,4	0,4	
52418	38	GUA	Los Andes					0	1	2	11	6	1	2					0,0	0,1	0,3	1,6	0,9	0,1	0,3	
52427	39	TEL	Magüí Payán					3	1	0	1	12	5	4					0,1	0,0	0,0	0,0	0,3	0,1	0,1	
52435	40	PIE	Mallama					0	2	2	0	2	0	1					0,0	0,3	0,3	0,0	0,3	0,0	0,2	
52473	41	SAN	Mosquera					2	5	3	4	14	8	9					0,2	0,5	0,3	0,4	1,3	0,8	0,9	
52480	42	CEN	Nariño					0	0	0	4	0	0	1					0,0	0,0	0,0	1,4	0,0	0,0	0,4	
52490	43	SAN	Olaya Herrera					28	26	20	26	17	12	21					0,9	0,8	0,6	0,8	0,5	0,4	0,7	
52506	44	SAB	Ospina					0	1	0	0	0	1	2					0,0	0,2	0,0	0,0	0,0	0,2	0,5	
52540	45	COR	Policarpa					1	3	2	17	4	18	6					0,2	0,5	0,3	2,8	0,7	3,0	1,0	
52560	46	EXP	Potosí					0	1	2	2	2	2	2					0,0	0,1	0,2	0,2	0,2	0,2	0,2	
52565	47	ABA	Providencia					0	0	0	0	0	0	0					0,0	0,0	0,0	0,0	0,0	0,0	0,0	
52573	48	EXP	Puerres					0	0	0	3	3	0	2					0,0	0,0	0,0	0,5	0,5	0,0	0,3	
52585	49	EXP	Pupiales					1	1	0	1	1	4	2					0,1	0,1	0,0	0,1	0,1	0,4	0,2	
52612	50	PIE	Ricaurte					2	10	22	24	12	14	14					0,1	0,4	1,0	1,0	0,5	0,6	0,6	
52621	51	TEL	Roberto Payán					2	5	8	2	1	3	6					0,1	0,3	0,5	0,1	0,1	0,2	0,4	
52678	52	ABA	Samaniego					9	11	2	21	3	7	7					0,5	0,6	0,1	1,3	0,2	0,4	0,4	
52685	53	RIO	San Bernardo					0	0	0	0	0	1	4					0,0	0,0	0,0	0,0	0,0	0,2	0,7	
52687	54	JUA	San Lorenzo					0	0	0	1	0	2	2					0,0	0,0	0,0	0,1	0,0	0,2	0,2	
52693	55	RIO	San Pablo					1	0	3	8	1	1	3					0,1	0,0	0,3	0,9	0,1	0,1	0,3	
52683	56	OCC	Sandoná					0	1	1	0	0	1	2					0,0	0,1	0,1	0,0	0,0	0,1	0,2	
52696	57	SAN	Santa Bárbara					0	0	0	3	7	6	3					0,0	0,0	0,0	0,2	0,4	0,4	0,2	
52699	58	ABA	Santacruz					2	2	3	3	1	5	2					0,3	0,3	0,4	0,4	0,1	0,6	0,3	
52720	59	SAB	Sapuyes					1	0	0	0	2	0	2					0,2	0,0	0,0	0,0	0,5	0,0	0,5	
52786	60	COR	Taminango					1	2	0	3	2	2	2					0,1	0,2	0,0	0,3	0,2	0,2	0,2	
52788	61	CEN	Tangua					0	0	0	0	1	1	6					0,0	0,0	0,0	0,0	0,1	0,1	0,7	
52835	62	PAS	Tumaco					18	39	111	237	147	116	204					0,1	0,2	0,4	0,9	0,6	0,4	0,8	
52838	63	SAB	Túquerres					2	2	2	5	2	14	15					0,1	0,1	0,1	0,2	0,1	0,5	0,5	
52885	64	CEN	Yacuanquer					0	0	2	1	0	5	2					0,0	0,0	0,3	0,1	0,0	0,7	0,3	
TOTAL DEPARTAMENTO								130	212	301	657	459	539	582					0,1	0,2	0,2	0,5	0,4	0,4	0,5	

NOTA: *Evento no vigilado durante ese año.



MORBILIDAD MATERNA EXTREMA
DEPARTAMENTO DE NARIÑO - AÑO 2012 A 2022
 Fuente: Subdirección de Salud Pública - SIVIGILA - Oficina de Epidemiología - IDSN

Código DANE	#	Región	Municipios	MORBILIDAD MATERNA EXTREMA																					
				CASOS												TASA X 1.000 NV									
				2012	2013	2014	2015	2016	2017	2018	2019	2020	2021	2022	2012	2013	2014	2015	2016	2017	2018	2019	2020	2021	2022
52001	1	CEN	Pasto	41	55	82	116	172	195	271	275	205	233	287	8,4	11,4	16,2	22,1	33,1	39,1	57,3	63,3	50,8	67,2	76,5
52019	2	RIO	Albán	1	0	2	0	5	2	6	6	2	2	8	10,4	0,0	21,7	0,0	55,6	30,3	95,2	77,9	24,7	29,0	106,7
52022	3	EXP	Aldana	0	1	2	3	1	2	1	2	2	1	2	0,0	12,0	21,5	34,5	14,9	24,1	14,7	31,7	30,3	20,4	34,8
52036	4	OCC	Ancuyá	0	2	0	2	2	3	4	3	3	1	2	0,0	28,6	0,0	39,2	37,0	57,7	76,9	63,8	90,9	27,0	57,1
52051	5	JUA	Arboleda	0	2	0	5	1	1	2	5	0	1	0	0,0	22,2	0,0	70,4	14,9	15,9	31,7	80,6	0,0	15,6	0,0
52079	6	TEL	Barbacoas	4	6	12	21	30	47	30	33	34	30	52	9,8	12,3	29,0	60,0	74,6	84,2	44,5	74,2	69,8	59,5	109,0
52083	7	RIO	Belén	0	0	3	0	1	3	0	3	4	1	1	0,0	0,0	56,6	0,0	19,2	44,1	0,0	93,8	142,9	33,3	30,3
52110	8	JUA	Buesaco	1	2	5	10	6	11	15	10	7	14	11	3,9	7,3	19,6	38,8	27,3	49,1	75,0	58,1	37,0	82,4	66,7
52694	9	JUA	Cartago	0	0	1	1	2	0	1	2	1	1	4	0,0	0,0	14,3	16,7	22,2	0,0	12,3	37,0	17,2	13,7	59,1
52240	10	CEN	Chachagüí	0	1	1	1	5	8	6	3	7	7	10	0,0	6,3	6,5	7,0	31,8	54,8	43,8	22,7	54,7	65,4	87,0
52203	11	RIO	Colón Genova	1	2	0	2	2	3	4	2	4	2	4	11,6	22,7	0,0	26,0	24,4	46,2	56,3	37,7	60,6	33,3	76,9
52202	12	OCC	Consaca	1	0	1	0	1	5	6	4	5	1	7	10,3	0,0	12,8	0,0	11,5	61,7	72,3	50,6	78,1	17,2	116,7
52210	13	EXP	Contadero	0	0	0	0	1	3	1	1	1	2	4	0,0	0,0	0,0	0,0	13,0	42,9	16,4	17,5	17,9	45,5	80,0
52215	14	EXP	Córdoba	1	2	0	2	4	5	7	1	8	6	7	5,0	10,2	0,0	11,2	21,4	26,5	47,9	7,5	59,7	49,2	56,0
52224	15	EXP	Cuaspué	0	1	0	2	0	7	3	0	2	3	3	0,0	10,2	0,0	17,9	0,0	79,5	29,7	0,0	27,4	46,9	50,0
52227	16	EXP	Cumbal	6	5	5	6	16	14	14	11	14	16	14	17,8	12,9	13,7	16,8	44,7	33,3	43,5	33,3	47,5	63,2	49,1
52233	17	COR	Cumbitara	1	1	2	3	2	5	6	6	11	12	14	14,7	9,6	23,0	38,5	31,7	54,9	67,4	69,0	85,3	99,2	127,3
52250	18	SAN	El Charco	4	0	6	6	16	8	19	13	19	27	25	18,8	0,0	17,7	16,7	55,0	37,4	55,4	41,5	43,5	52,7	52,7
52254	19	GUA	El Peñol	1	0	1	0	2	4	3	3	0	3	0	14,1	0,0	20,8	0,0	57,1	88,9	65,2	60,0	0,0	71,4	0,0
52256	20	COR	El Rosario	0	0	3	1	1	6	3	2	2	4	7	0,0	0,0	30,9	14,5	13,7	98,4	63,8	47,6	37,0	59,7	115,7
52258	21	RIO	El Tablón de Gómez	1	3	2	1	2	9	9	6	12	14	21	6,5	20,7	12,1	6,7	17,7	68,2	66,7	46,9	98,4	112,9	185,8
52260	22	GUA	El Tambo	2	0	1	4	4	4	11	7	8	4	7	13,8	0,0	7,0	26,7	33,1	32,0	115,8	65,4	76,2	48,8	74,9
52520	23	PAS	Francisco Pizarro	0	0	0	0	2	2	2	1	4	1	10	0,0	0,0	0,0	0,0	25,3	16,7	18,0	11,4	32,5	8,0	80,6
52287	24	EXP	Funes	1	1	1	1	3	4	6	1	2	2	1	16,4	17,2	18,9	19,6	55,6	58,8	109,1	27,8	37,0	57,1	22,5
52317	25	EXP	Guachucal	1	4	7	5	11	10	7	5	10	7	9	5,1	21,9	33,7	25,1	56,1	56,5	49,3	34,2	73,0	56,9	65,2
52320	26	SAB	Guaitarilla	1	0	2	0	4	5	3	4	5	9	7	8,6	0,0	17,1	0,0	42,1	51,5	36,6	64,5	74,6	111,1	78,0
52323	27	EXP	Gualmatán	1	0	0	0	3	0	0	1	0	0	4	21,7	0,0	0,0	0,0	60,0	0,0	0,0	20,8	0,0	0,0	105,3
52352	28	EXP	Iles	1	0	1	2	1	1	5	1	1	4	3	12,7	0,0	12,0	24,1	11,5	14,7	86,2	18,2	16,4	87,0	56,1
52354	29	SAB	Imués	0	0	1	0	0	3	2	7	0	3	2	0,0	0,0	15,6	0,0	0,0	54,5	34,5	120,7	0,0	62,5	36,7
52356	30	EXP	Ipiales	14	26	22	18	36	43	36	35	30	42	46	8,7	15,5	13,2	10,8	21,7	26,8	23,9	24,2	22,2	31,9	34,4
52378	31	RIO	La Cruz	2	0	2	4	6	2	10	10	4	9	14	11,6	0,0	11,3	21,9	35,9	12,8	68,5	70,4	27,4	69,2	101,4
52381	32	CEN	La Florida	1	1	4	0	0	2	5	4	4	5	7	9,6	10,6	36,7	0,0	0,0	21,5	61,0	62,5	54,8	100,0	142,9
52385	33	GUA	La Llanada	1	0	0	0	4	5	8	5	6	3	6	18,2	0,0	0,0	0,0	69,0	102,0	150,9	74,6	125,0	58,8	103,4
52390	34	JUA	La Tola	0	1	1	0	0	4	1	3	4	5	4	0,0	18,5	12,3	0,0	0,0	66,7	13,5	37,0	38,5	37,9	33,9
52399	35	SAN	La Unión	1	1	4	11	7	14	22	17	12	13	8	2,5	2,7	10,6	27,6	21,3	39,1	65,3	53,5	38,1	43,8	26,4
52405	36	COR	Leiva	0	2	1	1	2	2	4	6	3	8	6	0,0	17,7	8,7	9,0	23,0	22,5	42,6	63,2	31,9	82,5	62,8
52411	37	OCC	Linares	0	0	1	1	2	4	6	7	3	2	6	0,0	0,0	13,5	12,2	31,7	52,6	120,0	92,1	45,5	33,9	96,0
52418	38	GUA	Los Andes	1	0	2	1	4	6	11	7	2	6	3	11,1	0,0	19,2	10,1	43,0	58,3	117,0	72,9	23,5	73,2	35,9
52427	39	TEL	Magüi Payan	0	3	4	4	2	1	2	3	4	10	23	0,0	37,5	54,1	148,1	46,5	12,8	16,9	26,8	36,7	65,8	176,2
52435	40	PIE	Mallama	0	1	1	1	3	3	3	2	1	3	5	0,0	13,3	12,0	12,7	35,3	40,0	40,0	27,8	14,5	50,8	79,4
52473	41	SAN	Mosquera	1	2	0	1	3	2	3	1	2	2	10	11,5	17,5	0,0	13,7	27,0	19,8	25,6	8,1	16,3	16,4	87,0
52480	42	CEN	Nariño	0	0	1	2	3	3	5	3	6	2	0	0,0	0,0	17,5	31,3	55,6	43,5	72,5	73,2	142,9	31,7	0,0
52490	43	SAN	Olaya Herrera	4	1	1	4	4	13	11	12	9	27	18	18,7	4,8	3,6	18,0	13,9	37,2	28,0	30,2	19,3	52,5	36,7
52506	44	SAB	Ospina	0	0	1	0	2	3	6	2	1	2	4	0,0	0,0	16,4	0,0	29,9	42,9	171,4	52,6	38,5	45,5	114,3
52540	45	COR	Policarpa	3	3	2	5	3	5	7	8	7	16	14	23,8	19,7	12,5	38,5	23,6	31,4	52,2	53,0	39,5	82,1	73,3
52560	46	EXP	Potosí	0	2	0	2	5	5	7	1	3	3	1	0,0	12,3	0,0	12,7	40,0	34,5	59,3	10,0	26,1	29,1	9,2
52565	47	ABA	Providencia	0	1	2	0	3	2	1	1	5	3	3	0,0	26,3	34,5	0,0	58,8	42,6	20,8	24,4	106,4	78,9	70,6
52573	48	EXP	Puerres	1	0	0	1	3	8	6	3	2	6	5	9,7	0,0	0,0	9,5	47,6	89,9	84,5	39,5	32,8	100,0	82,0
52585	49	EXP	Pupiales	0	1	2	2	4	2	11	9	2	5	7	0,0	4,4	11,1	11,6	19,1	11,8	63,2	57,7	13,2	35,5	49,6
52612	50	PIE	Ricaurte	1	3	2	6	6	11	12	11	18	15	23	5,3	12,9	7,5	30,0	23,3	37,7	36,1	43,0	54,2	43,6	68,0
52621	51	TEL	Roberto Payán	1	0	3	3	6	4	10	4	6	17	19	10,6	0,0	27,0	34,9	48,4	30,5	75,8	32,8	40,8	92,9	115,2
52678	52	ABA	Samaniego	4	1	3	8	8	23	23	17	17	21	32	11,1	3,5	9,3	28,1	23,3	64,2	62,3	54,1	52,5	71,9	103,9
52685	53	RIO	San Bernardo	0	0	1	1	2	2	0	2	1	3	6	0,0	0,0	14,1	13,3	25,6	28,6	0,0	33,9	15,4	44,8	90,9
52687	54	JUA	San Lorenzo	1	0	0	4	2	9	4	6	4	7	8	5,6	0,0	0,0	22,6	11,8	58,1	26,1	43,8	27,2	45,2	53,0
52693	55	RIO	San Pablo	1	0	1	1	2	1	5	11	9	7	2	7,1	0,0	6,8	7,6	14,8	8,3	35,5	110,0	87,4	66,0	19,1
52683	56	OCC	Sandoná	2	1	3	2	11	6	6	8	8	10	10	10,2	5,3	16,6	9,6	57,9	36,1	32,3	57,1	48,5	65,4	62,9
52696	57	SAN	Santa Bárbara	0	0	4	1	3	0	2	2	3	6	6	0,0	0,0	53,3	18,5	41,7	0,0	22,5	27,0	33,0	44,8	53,3
52699	58	ABA	Santacruz	0	1	0	0	1	5	2	5	3	7	4	0,0	13,2	0,0	0,0	11,8	59,5	28,2	70,4	38,5	109,4	59,7
52720	59	SAB	Sapuyes	0	1	1	1	1	4	4	0	0	5	2	0,0	18,9	17,2	14,3	15,2	75,5	90,9	0,0	0,0	12	



MORTALIDAD MATERNA
DEPARTAMENTO DE NARIÑO - AÑO 2012 A 2022
 Fuente: Subdirección de Salud Pública - SIVIGILA - Oficina de Epidemiología - IDSN

Código DANE	#	Región	Municipios	MORTALIDAD MATERNA																					
				CASOS										RAZON X 100.000 NV											
				2012	2013	2014	2015	2016	2017	2018	2019	2020	2021	2022	2012	2013	2014	2015	2016	2017	2018	2019	2020	2021	2022
52001	1	CEN	Pasto	5	1	0	1	4	2	1	1	5	4	3	102,8	20,7	0,0	19,1	77,1	40,1	21,1	23,0	124,0	115,3	80,0
52019	2	RIO	Albán	0	0	0	0	0	0	0	0	0	0	0	0,0	0,0	0,0	0,0	0,0	0,0	0,0	0,0	0,0	0,0	0,0
52022	3	EXP	Aldana	0	0	1	0	0	0	0	0	0	0	0	0,0	0,0	1,075,3	0,0	0,0	0,0	0,0	0,0	0,0	0,0	0,0
52036	4	OCC	Ancuyá	0	0	0	0	0	0	0	0	0	0	0	0,0	0,0	0,0	0,0	0,0	0,0	0,0	0,0	0,0	0,0	0,0
52051	5	JUA	Arboleda	0	0	0	0	0	0	0	0	0	0	0	0,0	0,0	0,0	0,0	0,0	0,0	0,0	0,0	0,0	0,0	0,0
52079	6	TEL	Barbacoas	1	2	1	1	2	1	1	1	1	0	2	245,1	409,8	241,5	285,7	497,5	179,2	148,4	224,7	205,3	0,0	419,3
52083	7	RIO	Belén	0	0	0	0	0	0	0	0	0	0	0	0,0	0,0	0,0	0,0	0,0	0,0	0,0	0,0	0,0	0,0	0,0
52110	8	JUA	Buesaco	0	0	0	0	1	1	0	0	0	0	0	0,0	0,0	0,0	0,0	454,5	446,4	0,0	0,0	0,0	0,0	0,0
52694	9	JUA	Cartago	0	0	0	0	0	0	0	0	0	0	0	0,0	0,0	0,0	0,0	0,0	0,0	0,0	0,0	0,0	0,0	0,0
52240	10	CEN	Chachagüí	0	0	0	1	0	0	0	0	0	0	0	0,0	0,0	0,0	699,3	0,0	0,0	0,0	0,0	0,0	0,0	0,0
52203	11	RIO	Colón Genova	0	0	1	0	0	0	0	0	0	0	0	0,0	0,0	1,204,8	0,0	0,0	0,0	0,0	0,0	0,0	0,0	0,0
52207	12	COR	Consaca	0	2	0	0	0	0	0	0	0	0	1	0,0	2,222,2	0,0	0,0	0,0	0,0	0,0	0,0	0,0	0,0	1,666,7
52210	13	EXP	Contadero	0	0	0	0	0	0	0	0	0	0	0	0,0	0,0	0,0	0,0	0,0	0,0	0,0	0,0	0,0	0,0	0,0
52215	14	EXP	Córdoba	0	1	0	0	0	0	0	0	0	0	0	0,0	510,2	0,0	0,0	0,0	0,0	0,0	0,0	0,0	0,0	0,0
52224	15	EXP	Cuaspad	0	0	0	0	0	0	0	0	0	0	0	0,0	0,0	0,0	0,0	0,0	0,0	0,0	0,0	0,0	0,0	0,0
52227	16	EXP	Cumbal	1	1	2	0	0	0	0	0	0	0	0	295,9	257,7	546,4	0,0	0,0	0,0	0,0	0,0	0,0	0,0	0,0
52233	17	COR	Cumbitara	0	0	0	0	1	0	0	0	0	0	1	0,0	0,0	0,0	0,0	1,587,3	0,0	0,0	0,0	0,0	0,0	909,1
52250	18	SAN	El Charco	0	1	1	0	1	1	0	1	2	1	0	0,0	458,7	295,0	0,0	343,6	467,3	0,0	319,5	457,7	195,3	0,0
52254	19	GUA	El Peñol	0	0	0	0	0	0	0	0	0	0	0	0,0	0,0	0,0	0,0	0,0	0,0	0,0	0,0	0,0	0,0	0,0
52256	20	COR	El Rosario	0	0	0	0	0	0	0	0	0	0	0	0,0	0,0	0,0	0,0	0,0	0,0	0,0	0,0	0,0	0,0	0,0
52258	21	RIO	El Tablón de Gómez	0	1	0	0	0	0	0	0	0	0	0	0,0	689,7	0,0	0,0	0,0	0,0	0,0	0,0	0,0	0,0	0,0
52260	22	GUA	El Tambo	0	0	0	0	0	0	0	0	0	0	0	0,0	0,0	0,0	0,0	0,0	0,0	0,0	0,0	0,0	0,0	0,0
52520	23	PAS	Francisco Pizarro	0	0	0	0	0	1	0	0	0	0	0	0,0	0,0	0,0	0,0	0,0	833,3	0,0	0,0	0,0	0,0	0,0
52287	24	EXP	Funes	1	0	0	0	0	0	0	0	0	0	0	1,639,3	0,0	0,0	0,0	0,0	0,0	0,0	0,0	0,0	0,0	0,0
52317	25	EXP	Guachucal	0	0	0	0	0	0	0	0	0	0	0	0,0	0,0	0,0	0,0	0,0	0,0	0,0	0,0	0,0	0,0	0,0
52320	26	SAB	Guaitarilla	0	0	0	0	0	0	0	1	0	0	0	0,0	0,0	0,0	0,0	0,0	0,0	0,0	1,612,9	0,0	0,0	0,0
52323	27	EXP	Gualmatán	0	0	0	0	0	0	0	0	0	0	0	0,0	0,0	0,0	0,0	0,0	0,0	0,0	0,0	0,0	0,0	0,0
52352	28	EXP	Iles	0	0	0	0	0	0	0	0	0	0	0	0,0	0,0	0,0	0,0	0,0	0,0	0,0	0,0	0,0	0,0	0,0
52354	29	SAB	Imués	0	0	0	0	0	0	0	0	0	0	0	0,0	0,0	0,0	0,0	0,0	0,0	0,0	0,0	0,0	0,0	0,0
52356	30	EXP	Ipiales	0	0	1	1	0	0	0	1	0	1	1	0,0	0,0	60,0	59,8	0,0	0,0	0,0	69,1	0,0	76,0	74,7
52378	31	RIO	La Cruz	0	0	0	0	0	0	0	0	0	0	0	0,0	0,0	0,0	0,0	0,0	0,0	0,0	0,0	0,0	0,0	0,0
52381	32	CEN	La Florida	0	0	0	0	0	0	0	0	0	0	0	0,0	0,0	0,0	0,0	0,0	0,0	0,0	0,0	0,0	0,0	0,0
52385	33	GUA	La Llanada	0	0	0	0	0	0	0	0	0	0	0	0,0	0,0	0,0	0,0	0,0	0,0	0,0	0,0	0,0	0,0	0,0
52390	34	SAN	La Tola	0	0	0	0	0	0	0	0	0	1	0	0,0	0,0	0,0	0,0	0,0	0,0	0,0	0,0	0,0	0,0	757,6
52399	35	JUA	La Unión	1	1	1	0	0	0	0	0	0	2	246,3	268,1	264,6	0,0	0,0	0,0	0,0	0,0	0,0	0,0	0,0	660,1
52405	36	COR	Leiva	0	0	0	0	0	0	0	0	0	0	0	0,0	0,0	0,0	0,0	0,0	0,0	0,0	0,0	0,0	0,0	0,0
52411	37	OCC	Linares	0	1	0	0	0	0	0	0	0	0	0	0,0	1,388,9	0,0	0,0	0,0	0,0	0,0	0,0	0,0	0,0	0,0
52418	38	GUA	Los Andes	0	0	0	0	0	0	0	0	0	1	0	0,0	0,0	0,0	0,0	0,0	0,0	0,0	0,0	0,0	0,0	1,219,5
52427	39	TEL	Magüi Payán	0	0	0	0	3	1	0	1	0	0	0	0,0	0,0	0,0	0,0	6,976,7	1,282,1	0,0	892,9	917,4	0,0	0,0
52435	40	PIE	Mallama	0	0	0	0	0	0	0	0	0	0	0	0,0	0,0	0,0	0,0	0,0	0,0	0,0	0,0	0,0	0,0	0,0
52473	41	SAN	Mosquera	0	0	0	0	1	0	0	0	0	0	0	0,0	0,0	0,0	0,0	900,9	0,0	0,0	0,0	0,0	0,0	0,0
52480	42	CEN	Nariño	0	0	0	0	0	0	0	0	0	0	0	0,0	0,0	0,0	0,0	0,0	0,0	0,0	0,0	0,0	0,0	0,0
52490	43	SAN	Olaya Herrera	0	1	1	1	0	0	0	0	3	1	0	0,0	478,5	359,7	450,5	0,0	0,0	0,0	0,0	642,4	194,6	0,0
52506	44	SAB	Ospina	0	0	0	0	0	0	0	0	1	0	0	0,0	0,0	0,0	0,0	0,0	0,0	0,0	0,0	3,846,2	0,0	0,0
52540	45	COR	Policarpa	2	0	0	0	0	0	0	0	0	0	0	1,587,3	0,0	0,0	0,0	0,0	0,0	0,0	0,0	0,0	0,0	0,0
52560	46	EXP	Potosí	0	0	0	0	0	0	0	0	0	1	0,0	0,0	0,0	0,0	0,0	0,0	0,0	0,0	0,0	0,0	0,0	917,4
52565	47	ABA	Providencia	0	0	0	0	0	0	0	0	0	0	0	0,0	0,0	0,0	0,0	0,0	0,0	0,0	0,0	0,0	0,0	0,0
52573	48	EXP	Puerres	0	0	0	0	0	0	0	0	0	0	0	0,0	0,0	0,0	0,0	0,0	0,0	0,0	0,0	0,0	0,0	0,0
52585	49	EXP	Pupiales	0	0	0	0	1	0	0	0	0	0	0	0,0	0,0	0,0	0,0	478,5	0,0	0,0	0,0	0,0	0,0	0,0
52612	50	PIE	Ricaurte	0	0	0	0	1	1	0	0	0	0	0	0,0	0,0	0,0	0,0	387,6	342,5	0,0	0,0	0,0	0,0	0,0
52621	51	TEL	Roberto Payán	0	0	0	0	2	0	1	1	0	0	0	0,0	0,0	0,0	0,0	1,612,9	0,0	757,6	819,7	0,0	0,0	0,0
52678	52	ABA	Samaniego	0	1	0	1	0	1	0	0	1	1	0	0,0	353,4	0,0	350,9	0,0	279,3	0,0	0,0	308,6	342,5	0,0
52685	53	RIO	San Bernardo	0	0	0	0	0	0	0	0	0	0	0	0,0	0,0	0,0	0,0	0,0	0,0	0,0	0,0	0,0	0,0	0,0
52687	54	JUA	San Lorenzo	0	0	0	0	0	0	0	1	0	0	0	0,0	0,0	0,0	0,0	0,0	0,0	0,0	729,9	0,0	0,0	0,0
52693	55	RIO	San Pablo	0	0	0	0	0	0	0	2	0	0	0	0,0	0,0	0,0	0,0	0,0	0,0	0,0	2,000,0	0,0	0,0	0,0
52683	56	OCC	Sandoná	0	0	0	0	0	0	0	0	0	0	0	0,0	0,0	0,0	0,0	0,0	0,0	0,0	0,0	0,0	0,0	0,0
52696	57	SAN	Santa Bárbara	0	1	0	1	0	1	0	0	0	0	0	0,0	1,136,4	0,0	1,851,9	0,0	1,098,9	0,0	0,0	0,0	0,0	0,0
52699	58	ABA	Santacruz	0	0	0	0	1	0	0	1	0	0	0	0,0	0,0	0,0	0,0	1,176,5	0,0	0,0	1,408,5	0,0	0,0	0,0
52720	59	SAB	Sapuyes	0	0	0	0	0	0	0	0	0	0	0	0,0	0,0	0,0	0,0	0,0	0,0	0,0	0,0	0,0	0,0	0,0
52786	60	COR	Taminango	0	0	0	0	0	0	1	0	0	0	0	0,0	0,0	0,0	0,0	0,0	0,0	625,0	0,0	0,0	0,0	0,0
52788	61	CEN	Tangua	0	0	0	0	0	1	0	0	0	0	0	0,0	0,0	0,0	0,0	0,0	934,6	0,0	0,0	0,0	0,0	0,0
52835	62	PAS	Tumaco	1	2	4</																			



MORTALIDAD PERINATAL
DEPARTAMENTO DE NARIÑO - AÑO 2012 A 2022
 Fuente: Subdirección de Salud Pública - SIVIGILA - Oficina de Epidemiología - IDSN

Código DANE	#	Región	Municipios	MORTALIDAD PERINATAL																					
				CASOS										TASA X 1.000 NV											
				2012	2013	2014	2015	2016	2017	2018	2019	2020	2021	2022	2012	2013	2014	2015	2016	2017	2018	2019	2020	2021	2022
52001	1	CEN	Pasto	72	67	84	85	77	67	46	51	62	53	33	14,8	13,9	16,6	16,2	14,8	13,4	9,7	11,7	15,4	15,3	8,8
52019	2	RIO	Albán	0	0	1	3	1	1	1	4	1	0	0	0,0	0,0	10,9	35,7	11,1	15,2	15,9	51,9	12,3	0,0	0,0
52022	3	EXP	Aldana	1	1	5	0	2	3	0	0	1	1	1	9,8	12,0	53,8	0,0	29,9	36,1	0,0	0,0	15,2	20,4	17,4
52036	4	OCC	Ancuyá	2	1	2	1	0	1	0	1	1	0	0	24,4	14,3	36,4	19,6	0,0	19,2	0,0	21,3	30,3	0,0	0,0
52051	5	JUA	Arboleda	1	2	1	2	0	0	2	3	0	1	0	11,5	22,2	13,7	28,2	0,0	0,0	31,7	48,4	0,0	15,6	0,0
52079	6	TEL	Barbacoas	8	9	8	13	13	12	12	8	13	10	18	19,6	18,4	19,3	37,1	32,3	21,5	17,8	18,0	26,7	19,8	37,7
52083	7	RIO	Belén	1	0	2	0	0	2	0	0	0	2	0	18,2	0,0	37,7	0,0	0,0	29,4	0,0	0,0	0,0	66,7	0,0
52110	8	JUA	Buesaco	10	2	3	3	2	5	4	3	3	4	0	38,8	7,3	11,8	11,6	9,1	22,3	20,0	17,4	15,9	23,5	0,0
52694	9	JUA	Cartago	2	3	1	0	1	1	2	0	1	0	1	28,2	43,5	14,3	0,0	11,1	18,5	24,7	0,0	17,2	0,0	14,8
52240	10	CEN	Chachagüí	1	2	4	3	2	2	1	2	3	0	2	6,0	12,5	25,8	21,0	12,7	13,7	7,3	15,2	23,4	0,0	17,4
52203	11	RIO	Colón Genova	1	0	0	1	0	0	1	0	0	0	0	11,6	0,0	0,0	13,0	0,0	0,0	14,1	0,0	0,0	0,0	0,0
52207	12	OCC	Consaca	1	2	1	1	2	1	0	0	1	0	1	10,3	22,2	12,8	14,7	23,0	12,3	0,0	0,0	15,6	0,0	16,7
52210	13	EXP	Contadero	0	0	2	1	2	0	1	3	0	1	0	0,0	0,0	29,4	16,9	26,0	0,0	16,4	52,6	0,0	22,7	0,0
52215	14	EXP	Córdoba	2	4	3	2	1	4	2	2	0	2	0	10,0	20,4	15,2	11,2	5,3	21,2	13,7	15,0	0,0	16,4	0,0
52224	15	EXP	Cuaspud	2	2	3	1	0	2	1	1	0	0	1	18,3	20,4	25,2	8,9	0,0	22,7	9,9	15,2	0,0	0,0	16,7
52227	16	EXP	Cumbal	5	4	3	8	4	2	5	6	9	4	4	14,8	10,3	8,2	22,3	11,2	4,8	15,5	18,2	30,5	15,8	14,0
52233	17	COR	Cumbitara	1	1	4	0	2	0	1	1	3	1	0	14,7	9,6	46,0	0,0	31,7	0,0	11,2	11,5	23,3	8,3	0,0
52250	18	SAN	El Charco	7	3	8	4	5	8	5	6	7	8	7	32,9	13,8	23,6	11,1	17,2	37,4	14,6	19,2	16,0	15,6	14,8
52254	19	GUA	El Peñol	1	1	1	0	1	0	0	2	2	0	0	14,1	18,5	20,8	0,0	28,6	0,0	0,0	40,0	45,5	0,0	0,0
52256	20	COR	El Rosario	0	0	1	2	0	2	0	1	0	1	1	0,0	0,0	10,3	29,0	0,0	32,8	0,0	23,8	0,0	14,9	16,5
52258	21	RIO	El Tablón de Gómez	4	3	0	5	2	2	2	2	5	0	2	25,8	20,7	0,0	33,6	17,7	15,2	14,8	15,6	41,0	0,0	17,7
52260	22	GUA	El Tambo	0	3	0	2	1	2	1	3	1	3	1	0,0	23,3	0,0	13,3	8,3	16,0	10,5	28,0	9,5	36,6	10,7
52520	23	PAS	Francisco Pizarro	2	0	1	0	1	5	1	2	0	2	2	23,8	0,0	19,2	0,0	12,7	41,7	9,0	22,7	0,0	16,0	16,1
52287	24	EXP	Funes	0	2	1	1	1	0	2	0	0	1	0	0,0	34,5	18,9	19,6	18,5	0,0	36,4	0,0	0,0	28,6	0,0
52317	25	EXP	Guachucal	3	2	5	3	4	0	3	0	3	2	2	15,4	10,9	24,0	15,1	20,4	0,0	21,1	0,0	21,9	16,3	14,5
52320	26	SAB	Guaitarilla	3	3	0	2	3	1	0	1	2	3	0	25,9	27,0	0,0	20,8	31,6	10,3	0,0	16,1	29,9	37,0	0,0
52323	27	EXP	Guilmátán	1	0	1	1	0	2	3	1	1	0	1	21,7	0,0	18,9	18,5	0,0	31,3	58,8	20,8	25,0	0,0	26,3
52352	28	EXP	Iles	1	3	2	3	1	0	2	3	0	3	2	12,7	26,5	24,1	36,1	11,5	0,0	34,5	54,5	0,0	65,2	37,4
52354	29	SAB	Imués	2	1	0	0	2	1	3	3	0	1	0	32,8	16,7	0,0	0,0	32,8	18,2	51,7	51,7	0,0	20,8	0,0
52356	30	EXP	Ipiiales	20	30	26	31	25	25	18	18	15	12	10	12,5	17,9	15,6	18,5	15,1	15,6	11,9	12,4	11,1	9,1	7,5
52378	31	RIO	La Cruz	3	0	1	4	2	1	2	2	1	2	4	17,4	0,0	5,6	21,9	12,0	6,4	13,7	14,1	6,8	15,4	29,0
52381	32	CEN	La Florida	2	0	1	1	1	2	0	0	0	0	0	19,2	0,0	9,2	12,8	13,3	21,5	0,0	0,0	0,0	0,0	0,0
52385	33	GUA	La Llanada	0	0	4	1	3	0	0	2	1	1	2	0,0	0,0	72,7	18,2	51,7	0,0	0,0	29,9	20,8	19,6	34,5
52390	34	SAN	La Tola	0	1	0	1	0	0	1	0	0	2	1	0,0	18,5	0,0	18,9	0,0	0,0	13,5	0,0	0,0	15,2	8,5
52399	35	JUA	La Unión	11	9	1	5	2	10	6	5	4	4	8	27,1	24,1	2,6	12,6	6,1	27,9	17,8	15,7	12,7	13,5	26,4
52405	36	COR	Leiva	1	2	1	0	0	1	1	3	0	0	1	10,5	17,7	8,7	0,0	0,0	11,2	10,6	31,6	0,0	0,0	10,5
52411	37	OCC	Linares	0	0	1	1	1	2	0	1	0	1	3	0,0	0,0	13,5	12,2	15,9	26,3	0,0	13,2	0,0	16,9	48,0
52418	38	GUA	Los Andes	3	1	0	2	4	3	4	1	0	1	2	33,3	8,5	0,0	20,2	43,0	29,1	42,6	10,4	0,0	12,2	24,0
52427	39	TEL	Magüí Payán	5	4	3	1	2	1	4	5	9	5	3	92,6	50,0	40,5	37,0	46,5	12,8	33,9	44,6	82,6	32,9	23,0
52435	40	PIE	Mallama	1	0	1	2	3	0	1	1	0	1	1	15,6	0,0	12,0	25,3	35,3	0,0	13,3	13,9	0,0	16,9	15,9
52473	41	SAN	Mosquera	3	1	5	0	1	2	2	1	4	1	2	34,5	8,8	52,1	0,0	9,0	19,8	17,1	8,1	32,5	8,2	17,4
52480	42	CEN	Nariño	0	0	1	2	1	2	1	0	2	1	0	0,0	0,0	17,5	31,3	18,5	29,0	14,5	0,0	47,6	15,9	0,0
52490	43	SAN	Olaya Herrera	3	6	8	3	5	6	5	6	9	7	2	14,0	28,7	28,8	13,5	17,4	17,2	12,7	15,1	19,3	13,6	4,1
52506	44	SAB	Ospina	2	0	1	0	0	2	2	1	0	1	0	28,2	0,0	16,4	0,0	0,0	28,6	57,1	26,3	0,0	22,7	0,0
52540	45	COR	Policarpa	6	2	4	0	1	5	3	0	3	6	1	47,6	13,2	25,0	0,0	7,9	31,4	22,4	0,0	16,9	30,8	5,2
52560	46	EXP	Potosí	5	3	6	3	2	4	1	1	1	5	2	31,4	18,5	37,7	19,0	16,0	27,6	8,5	10,0	8,7	48,5	18,3
52565	47	ABA	Providencia	1	0	1	0	1	1	1	0	1	1	1	21,3	0,0	17,2	0,0	19,6	21,3	20,8	0,0	21,3	26,3	23,5
52573	48	EXP	Puerres	3	0	0	0	0	2	2	0	0	0	0	29,1	0,0	0,0	0,0	0,0	22,5	28,2	0,0	0,0	0,0	0,0
52585	49	EXP	Pupiales	3	3	3	4	4	3	1	1	1	0	2	14,4	13,3	16,7	23,1	19,1	17,8	5,7	6,4	6,6	0,0	14,2
52612	50	PIE	Ricaurte	3	6	6	4	7	6	9	10	6	4	4	15,8	25,9	22,5	20,0	27,1	20,5	27,1	39,1	18,1	11,6	11,8
52621	51	TEL	Roberto Payán	3	5	4	1	5	3	2	0	1	3	6	31,9	44,6	36,0	11,6	40,3	22,9	15,2	0,0	6,8	16,4	36,4
52678	52	ABA	Samaniego	7	5	11	3	5	12	5	2	7	6	3	19,4	17,7	34,2	10,5	14,6	33,5	13,6	6,4	21,6	20,5	9,7
52685	53	RIO	San Bernardo	0	2	1	0	2	0	3	1	2	1	0	0,0	23,0	14,1	0,0	25,6	0,0	41,1	16,9	30,8	14,9	0,0
52687	54	JUA	San Lorenzo	6	0	1	2	2	5	1	3	0	0	0	33,7	0,0	5,6	11,3	11,8	32,3	6,5	21,9	0,0	0,0	0,0
52693	55	RIO	San Pablo	5	2	2	1	1	4	2	1	1	5	2	35,5	16,5	13,7	7,6	7,4	33,1	14,2	10,0	9,7	47,2	19,1
52683	56	OCC	Sandoná	5	2	6	3	5	4	2	5	4	2	0	25,5	10,7	33,1	14,4	26,3	24,1	10,8	35,7	24,2	13,1	0,0
52696	57	SAN	Santa Bárbara	1	1	1	2	2	5	0	2	2	3	1	25,6	11,4	13,3	37,0	27,8	54,9	0,0	27,0	22,0	22,4	8,9
52699	58	ABA	Santacruz	5	0	2	2	3	1	1	1	1	3	0	64,1	0,0	23,3	29,0	35,3	11,9	14,1	14,1	12,8	46,9	0,0
52720	59	SAB	Sapuyes	1	1	4	1	1	3	2	1	2	2	0	18,5	18,9	69,0	14,3	15,2	56,6	45,5	22,7	57,1	51,3	0,0
52786	60	COR	Taminango	6	3	3	3	5	1	1	5	2	6	3	33,3	19,9	20,8	18,5	33,1	7,5	6,3</				



HEPATITIS B, C y Co-infección/supra-infección Hepatitis B-Delta* 100.000Hb
DEPARTAMENTO DE NARIÑO - AÑO 2012 A 2022
 Fuente: Subdirección de Salud Pública - SIVIGILA - Oficina de Epidemiología - IDSN

Código DA NE	#	Región	Municipios	HEPATITIS B, C y Co-infección/supra-infección Hepatitis B-Delta* 100.000Hb																					
				CASOS										TASA X 100.000 Hb											
				2012	2013	2014	2015	2016	2017	2018	2019	2020	2021	2022	2012	2013	2014	2015	2016	2017	2018	2019	2020	2021	2022
52001	1	CEN	Pasto	8	0	5	4	8	3	15	13	9	11	13	2,1	0,0	1,3	1,0	2,1	0,8	3,8	3,3	2,2	2,7	3,2
52019	2	RIO	Albán	0	0	0	0	0	0	0	0	0	0	0	0,0	0,0	0,0	0,0	0,0	0,0	0,0	0,0	0,0	0,0	0,0
52022	3	EXP	Aldana	0	0	0	1	0	0	0	0	0	0	0	0,0	0,0	0,0	13,8	0,0	0,0	0,0	0,0	0,0	0,0	0,0
52036	4	OCC	Ancuyá	1	1	0	0	0	0	0	0	0	0	0	10,7	10,8	0,0	0,0	0,0	0,0	0,0	0,0	0,0	0,0	0,0
52051	5	JUA	Arboleda	0	0	0	0	0	0	0	1	0	0	0	0,0	0,0	0,0	0,0	0,0	0,0	0,0	11,9	0,0	0,0	0,0
52079	6	TEL	Barbacoas	2	6	6	9	4	7	7	4	4	9	3	4,0	11,7	11,5	16,9	7,4	12,8	12,6	7,1	7,0	15,6	5,2
52083	7	RIO	Belén	0	0	0	0	0	0	0	0	0	0	0	0,0	0,0	0,0	0,0	0,0	0,0	0,0	0,0	0,0	0,0	0,0
52110	8	JUA	Buesaco	0	0	0	0	0	0	0	0	0	1	2	0,0	0,0	0,0	0,0	0,0	0,0	0,0	0,0	0,0	4,1	8,1
52694	9	JUA	Cartago	0	0	0	0	0	0	0	0	0	0	0	0,0	0,0	0,0	0,0	0,0	0,0	0,0	0,0	0,0	0,0	0,0
52240	10	CEN	Chachagüí	0	0	0	0	0	0	0	0	0	1	1	0,0	0,0	0,0	0,0	0,0	0,0	0,0	0,0	0,0	6,4	6,3
52203	11	RIO	Colón Genova	0	0	0	0	1	0	1	2	0	0	0	0,0	0,0	0,0	0,0	11,6	0,0	11,7	23,8	0,0	0,0	0,0
52207	12	OCC	Consaca	0	0	0	0	0	0	0	0	0	0	0	0,0	0,0	0,0	0,0	0,0	0,0	0,0	0,0	0,0	0,0	0,0
52210	13	EXP	Contadero	0	0	0	1	0	0	0	0	0	0	0	0,0	0,0	0,0	13,8	0,0	0,0	0,0	0,0	0,0	0,0	0,0
52215	14	EXP	Córdoba	0	0	0	0	0	0	0	0	1	0	0	0,0	0,0	0,0	0,0	0,0	0,0	0,0	0,0	6,3	0,0	0,0
52224	15	EXP	Cuaspué	0	0	0	0	0	0	0	0	0	0	0	0,0	0,0	0,0	0,0	0,0	0,0	0,0	0,0	0,0	0,0	0,0
52227	16	EXP	Cumbal	0	0	0	0	0	0	0	0	0	0	0	0,0	0,0	0,0	0,0	0,0	0,0	0,0	0,0	0,0	0,0	0,0
52233	17	COR	Cumbitara	0	0	2	0	0	0	0	0	0	1	1	0,0	0,0	33,1	0,0	0,0	0,0	0,0	0,0	0,0	16,5	16,4
52250	18	SAN	El Charco	2	2	2	0	1	1	3	0	1	2	4	8,7	8,7	8,8	0,0	4,4	4,4	13,3	0,0	4,4	8,7	17,4
52254	19	GUA	El Peñol	1	3	1	0	0	0	0	0	0	0	0	12,2	37,0	12,5	0,0	0,0	0,0	0,0	0,0	0,0	0,0	0,0
52256	20	COR	El Rosario	0	0	0	0	0	0	0	0	0	0	0	0,0	0,0	0,0	0,0	0,0	0,0	0,0	0,0	0,0	0,0	0,0
52258	21	RIO	El Tablón de Gómez	0	0	0	0	0	0	0	0	1	1	1	0,0	0,0	0,0	0,0	0,0	0,0	0,0	0,0	6,8	6,8	6,7
52260	22	GUA	El Tambo	0	0	0	0	1	0	1	1	0	1	2	0,0	0,0	0,0	0,0	6,7	0,0	7,0	7,2	0,0	6,8	13,6
52520	23	PAS	Francisco Pizarro	0	0	0	0	0	0	1	0	0	1	0	0,0	0,0	0,0	0,0	0,0	0,0	7,0	0,0	0,0	6,8	0,0
52287	24	EXP	Funes	0	0	0	0	0	0	0	0	0	0	1	0,0	0,0	0,0	0,0	0,0	0,0	0,0	0,0	0,0	13,5	0,0
52317	25	EXP	Guachucal	0	0	1	0	0	0	0	0	1	0	0	0,0	0,0	5,3	0,0	0,0	0,0	0,0	0,0	5,0	0,0	0,0
52320	26	SAB	Guaitarilla	0	0	0	0	0	0	0	0	0	0	0	0,0	0,0	0,0	0,0	0,0	0,0	0,0	0,0	0,0	0,0	0,0
52323	27	EXP	Guamatán	0	0	1	0	0	0	0	0	0	0	0	0,0	0,0	14,4	0,0	0,0	0,0	0,0	0,0	0,0	0,0	0,0
52352	28	EXP	Illes	0	0	0	0	0	0	0	1	0	0	0	0,0	0,0	0,0	0,0	0,0	0,0	0,0	13,1	0,0	0,0	0,0
52354	29	SAB	Imués	1	0	0	0	0	0	0	0	1	0	0	12,9	0,0	0,0	0,0	0,0	0,0	0,0	0,0	12,9	0,0	0,0
52356	30	EXP	Ipiiales	0	1	3	2	2	2	3	3	0	4	5	0,0	0,9	2,7	1,8	1,7	1,7	2,6	2,6	0,0	3,3	4,2
52378	31	RIO	La Cruz	0	0	0	0	0	0	0	0	0	0	0	0,0	0,0	0,0	0,0	0,0	0,0	0,0	0,0	0,0	0,0	0,0
52381	32	CEN	La Florida	0	0	0	0	0	0	0	0	1	0	2	0,0	0,0	0,0	0,0	0,0	0,0	0,0	0,0	9,7	0,0	19,3
52385	33	GUA	La Llanada	0	1	0	0	1	0	0	1	0	1	0	0,0	14,9	0,0	0,0	15,3	0,0	0,0	15,4	0,0	15,2	0,0
52390	34	SAN	La Tola	0	1	1	0	0	0	0	0	0	1	1	0,0	13,2	13,2	0,0	0,0	0,0	0,0	0,0	13,2	13,2	0,0
52399	35	JUA	La Unión	0	1	2	0	1	1	1	2	0	1	2	0,0	3,2	6,4	0,0	3,2	3,1	3,1	6,3	0,0	3,0	6,1
52405	36	COR	Leiva	0	0	0	0	0	0	0	0	0	0	0	0,0	0,0	0,0	0,0	0,0	0,0	0,0	0,0	0,0	0,0	0,0
52411	37	OCC	Linares	0	0	0	0	0	0	0	0	1	1	0	0,0	0,0	0,0	0,0	0,0	0,0	0,0	0,0	9,7	9,6	0,0
52418	38	GUA	Los Andes	0	0	0	0	0	0	0	0	0	0	0	0,0	0,0	0,0	0,0	0,0	0,0	0,0	0,0	0,0	0,0	0,0
52427	39	TEL	Magüi Payan	1	0	0	3	1	0	0	0	0	1	0	4,6	0,0	0,0	12,9	4,2	0,0	0,0	0,0	3,9	0,0	0,0
52435	40	PIE	Mallama	0	0	0	0	0	0	0	1	0	0	0	0,0	0,0	0,0	0,0	0,0	0,0	0,0	11,2	0,0	0,0	0,0
52473	41	SAN	Mosquera	0	1	0	0	0	0	1	1	0	0	1	0,0	8,9	0,0	0,0	0,0	0,0	8,3	8,1	0,0	0,0	8,0
52480	42	CEN	Nariño	0	0	0	0	0	0	0	0	0	1	0	0,0	0,0	0,0	0,0	0,0	0,0	0,0	0,0	22,4	0,0	0,0
52490	43	SAN	Olaya Herrera	0	6	2	1	1	2	0	0	1	2	4	0,0	22,8	7,7	3,9	3,9	7,8	0,0	3,9	7,7	15,3	0,0
52506	44	SAB	Ospina	0	0	0	0	0	0	0	0	0	0	0	0,0	0,0	0,0	0,0	0,0	0,0	0,0	0,0	0,0	0,0	0,0
52540	45	COR	Policarpa	0	3	4	1	0	1	1	1	0	7	2	0,0	30,6	40,8	10,2	0,0	10,1	10,1	10,2	0,0	68,8	19,6
52560	46	EXP	Potosí	0	0	0	0	0	0	0	1	0	0	1	0,0	0,0	0,0	0,0	0,0	0,0	0,0	9,8	0,0	0,0	9,4
52565	47	ABA	Providencia	0	0	1	0	0	0	0	0	0	0	1	0,0	0,0	15,8	0,0	0,0	0,0	0,0	0,0	0,0	0,0	17,5
52573	48	EXP	Puerres	0	0	0	0	0	1	0	0	0	0	0	0,0	0,0	0,0	0,0	0,0	11,7	0,0	0,0	0,0	0,0	0,0
52585	49	EXP	Pupiales	0	0	0	0	0	0	0	0	1	0	0	0,0	0,0	0,0	0,0	0,0	0,0	0,0	0,0	5,6	0,0	0,0
52612	50	PIE	Ricaurte	0	0	0	0	0	0	1	0	0	0	0	0,0	0,0	0,0	0,0	0,0	0,0	5,1	0,0	0,0	0,0	0,0
52621	51	TEL	Roberto Payán	0	4	5	5	2	4	4	1	0	4	11	0,0	32,4	40,2	39,9	15,9	31,7	31,6	7,9	0,0	30,6	83,6
52678	52	ABA	Samaniego	1	0	0	0	0	1	1	0	1	1	2	3,0	0,0	0,0	0,0	0,0	3,3	3,4	0,0	3,4	3,4	6,7
52685	53	RIO	San Bernardo	0	0	0	0	0	0	0	0	0	0	0	0,0	0,0	0,0	0,0	0,0	0,0	0,0	0,0	0,0	0,0	0,0
52687	54	JUA	San Lorenzo	0	0	1	0	2	0	0	0	3	1	0	0,0	0,0	5,5	0,0	10,9	0,0	0,0	0,0	15,9	5,3	0,0
52693	55	RIO	San Pablo	0	0	0	0	0	0	0	0	0	0	0	0,0	0,0	0,0	0,0	0,0	0,0	0,0	0,0	0,0	0,0	0,0
52683	56	OCC	Sandoná	2	3	0	0	0	2	2	2	1	1	1	8,8	13,4	0,0	0,0	0,0	9,5	9,6	9,9	4,8	4,8	4,7
52696	57	SAN	Santa Bárbara	0	6	1	0	1	2	2	2	0	7	2	0,0	46,9	7,7	0,0	7,6	15,0	14,9	15,0	0,0	50,4	14,3
52699	58	ABA	Santacruz	0	0	0	0	0	0	0	0	0	0	0	0,0	0,0	0,0	0,0	0,0	0,0	0,0	0,0	0,0	0,0	0,0
52720	59	SAB	Sapuyes	0	0	0	0	0	0	0	0	0	1	0	0,0	0,0	0,0	0,0	0,0	0,0	0,0	0,0	0,0	13,3	0,0
52786	60	COR	Taminango	0	0	1	1	0	0	1	0	1	0	0	0,0	0,0	5,5	5,5	0,0	0,0	5,6	0,0	0,0	5,5	0,0
52788	61	CEN	Tangua	0	0	0	1	0	0	0	0	1	0	0	0,0	0,0	0,0	7,5	0,0	0,0	0,0	7,3	0,0	0,0	0,0
52835	62	PAS	Tumaco	20	28	21	18	14	22	35	46	35	43	44	8,6	11,9	8,								



SIFILIS CONGENITA
DEPARTAMENTO DE NARIÑO - AÑO 2012 A 2022
 Fuente: Subdirección de Salud Pública - SIVIGILA - Oficina de Epidemiología - IDSN

Código DANE	#	Región	Municipios	SIFILIS CONGENITA																					
				CASOS											TASA X 1.000 NV + MORTINATOS										
				2012	2013	2014	2015	2016	2017	2018	2019	2020	2021	2022	2012	2013	2014	2015	2016	2017	2018	2019	2020	2021	2022
52001	1	CEN	Pasto	1	4	7	3	3	2	2	4	5	0	1	0,2	0,8	1,4	0,6	0,6	0,4	0,4	0,9	1,2	0,0	0,3
52019	2	RIO	Albán	0	0	0	0	0	0	0	0	1	0	0	0,0	0,0	0,0	0,0	0,0	0,0	0,0	0,0	12,2	0,0	0,0
52022	3	EXP	Aldana	0	0	0	0	0	0	0	0	0	0	0	0,0	0,0	0,0	0,0	0,0	0,0	0,0	0,0	0,0	0,0	0,0
52036	4	OCC	Ancuyá	0	0	0	0	0	0	0	0	0	0	1	0,0	0,0	0,0	0,0	0,0	0,0	0,0	0,0	0,0	0,0	28,2
52051	5	JUA	Arboleda	0	0	0	0	0	0	0	0	0	0	0	0,0	0,0	0,0	0,0	0,0	0,0	0,0	0,0	0,0	0,0	0,0
52079	6	TEL	Barbacoas	0	3	0	1	0	0	0	1	0	0	2	0,0	6,0	0,0	2,8	0,0	0,0	0,0	2,2	0,0	0,0	4,1
52083	7	RIO	Belén	0	0	0	0	0	0	0	0	0	0	0	0,0	0,0	0,0	0,0	0,0	0,0	0,0	0,0	0,0	0,0	0,0
52110	8	JUA	Buesaco	0	0	0	0	0	0	0	0	0	0	0	0,0	0,0	0,0	0,0	0,0	0,0	0,0	0,0	0,0	0,0	0,0
52694	9	JUA	Cartago	0	0	0	0	0	0	1	0	0	0	0	0,0	0,0	0,0	0,0	0,0	0,0	12,2	0,0	0,0	0,0	0,0
52240	10	CEN	Chachagüí	0	0	0	0	0	0	0	0	0	0	1	0,0	0,0	0,0	0,0	0,0	0,0	0,0	0,0	0,0	0,0	8,6
52203	11	RIO	Calón Genova	0	1	0	0	0	0	0	0	0	0	0	0,0	11,4	0,0	0,0	0,0	0,0	0,0	0,0	0,0	0,0	0,0
52207	12	OCC	Consaca	0	0	0	0	0	0	0	0	0	1	0	0,0	0,0	0,0	0,0	0,0	0,0	0,0	0,0	0,0	17,2	0,0
52210	13	EXP	Confadero	0	1	0	0	0	0	0	0	0	0	0	0,0	11,6	0,0	0,0	0,0	0,0	0,0	0,0	0,0	0,0	0,0
52215	14	EXP	Córdoba	0	0	0	0	0	0	0	0	0	0	0	0,0	0,0	0,0	0,0	0,0	0,0	0,0	0,0	0,0	0,0	0,0
52224	15	EXP	Cuaspuñ	0	0	0	0	0	0	0	0	0	0	0	0,0	0,0	0,0	0,0	0,0	0,0	0,0	0,0	0,0	0,0	0,0
52227	16	EXP	Cumbal	0	0	0	0	0	1	0	0	0	0	0	0,0	0,0	0,0	0,0	0,0	2,4	0,0	0,0	0,0	0,0	0,0
52233	17	COR	Cumbitara	0	1	0	0	0	0	0	1	1	0	1	0,0	9,6	0,0	0,0	0,0	0,0	11,4	7,6	0,0	8,9	0,0
52250	18	SAN	El Charco	1	4	4	3	1	1	0	0	1	0	1	4,6	18,1	11,6	8,2	3,4	4,5	0,0	0,0	2,3	0,0	2,1
52254	19	GUA	El Peñol	1	0	0	0	0	0	0	0	0	0	0	13,9	0,0	0,0	0,0	0,0	0,0	0,0	0,0	0,0	0,0	0,0
52256	20	COR	El Rosario	0	0	0	0	0	0	0	0	0	0	0	0,0	0,0	0,0	0,0	0,0	0,0	0,0	0,0	0,0	0,0	0,0
52258	21	RIO	El Tablón de Gómez	0	0	0	0	0	0	0	0	1	0	0	0,0	0,0	0,0	0,0	0,0	0,0	0,0	0,0	7,9	0,0	0,0
52260	22	GUA	El Tambo	0	0	0	0	0	0	0	0	0	0	0	0,0	0,0	0,0	0,0	0,0	0,0	0,0	0,0	0,0	0,0	0,0
52520	23	PAS	Francisco Pizarro	2	2	4	0	0	0	0	0	0	0	0	22,5	37,0	74,1	0,0	0,0	0,0	0,0	0,0	0,0	0,0	0,0
52287	24	EXP	Funes	0	0	0	0	0	0	0	0	0	0	0	0,0	0,0	0,0	0,0	0,0	0,0	0,0	0,0	0,0	0,0	0,0
52317	25	EXP	Guachucal	0	0	0	0	0	0	0	0	0	0	0	0,0	0,0	0,0	0,0	0,0	0,0	0,0	0,0	0,0	0,0	0,0
52320	26	SAB	Guaitarilla	0	1	0	0	0	0	0	0	0	0	1	0,0	9,0	0,0	0,0	0,0	0,0	0,0	0,0	0,0	0,0	11,0
52323	27	EXP	Gualmatán	0	0	1	1	0	0	0	0	0	0	0	0,0	0,0	18,9	18,2	0,0	0,0	0,0	0,0	0,0	0,0	0,0
52352	28	EXP	Iles	0	0	0	0	1	0	0	0	0	0	0	0,0	0,0	0,0	0,0	11,5	0,0	0,0	0,0	0,0	0,0	0,0
52354	29	SAB	Imués	0	0	0	0	0	0	0	0	0	0	0	0,0	0,0	0,0	0,0	0,0	0,0	0,0	0,0	0,0	0,0	0,0
52356	30	EXP	Ipiiales	3	3	1	0	2	1	0	3	4	0	3	1,8	1,8	0,6	0,0	1,2	0,6	0,0	2,0	2,9	0,0	2,2
52378	31	RIO	La Cruz	0	0	0	0	0	0	0	0	0	0	0	0,0	0,0	0,0	0,0	0,0	0,0	0,0	0,0	0,0	0,0	0,0
52381	32	CEN	La Florida	0	0	0	0	0	0	0	0	1	0	0	0,0	0,0	0,0	0,0	0,0	0,0	0,0	0,0	13,7	0,0	0,0
52385	33	GUA	La Llanada	0	0	0	0	0	0	0	0	0	0	0	0,0	0,0	0,0	0,0	0,0	0,0	0,0	0,0	0,0	0,0	0,0
52390	34	SAN	La Tola	0	1	2	1	0	0	1	0	0	0	0	0,0	18,2	24,4	18,5	0,0	0,0	13,5	0,0	0,0	0,0	0,0
52399	35	JUA	La Unión	0	0	0	0	0	0	0	0	0	0	0	0,0	0,0	0,0	0,0	0,0	0,0	0,0	0,0	0,0	0,0	0,0
52405	36	COR	Leiva	0	0	0	0	0	0	0	0	0	1	0	0,0	0,0	0,0	0,0	0,0	0,0	0,0	0,0	0,0	10,3	0,0
52411	37	OCC	Linares	0	0	0	0	0	0	0	0	0	0	0	0,0	0,0	0,0	0,0	0,0	0,0	0,0	0,0	0,0	0,0	0,0
52418	38	GUA	Los Andes	0	1	0	0	0	0	0	0	0	0	0	0,0	8,5	0,0	0,0	0,0	0,0	0,0	0,0	0,0	0,0	0,0
52427	39	TEL	Magüi Payan	1	1	2	0	0	0	0	1	0	2	3	18,2	12,2	26,0	0,0	0,0	0,0	0,0	8,8	0,0	13,0	22,7
52435	40	PIE	Mallama	0	0	0	0	0	0	0	1	0	0	0	0,0	0,0	0,0	0,0	0,0	0,0	0,0	0,0	13,7	0,0	0,0
52473	41	SAN	Mosquera	0	0	0	0	0	0	0	0	0	0	0	0,0	0,0	0,0	0,0	0,0	0,0	0,0	0,0	0,0	0,0	0,0
52480	42	CEN	Nariño	0	0	0	0	0	0	1	1	0	0	0	0,0	0,0	0,0	0,0	0,0	0,0	14,3	24,4	0,0	0,0	0,0
52490	43	SAN	Olaya Herrera	2	1	0	0	0	0	1	3	5	3	1	9,3	4,7	0,0	0,0	0,0	0,0	2,5	7,4	10,5	5,8	2,0
52506	44	SAB	Ospina	1	0	0	0	0	0	0	0	0	0	0	13,7	0,0	0,0	0,0	0,0	0,0	0,0	0,0	0,0	0,0	0,0
52540	45	COR	Policarpa	0	0	1	2	0	0	0	0	0	0	0	0,0	0,0	6,2	15,4	0,0	0,0	0,0	0,0	0,0	0,0	0,0
52560	46	EXP	Potosí	0	0	0	0	0	0	0	0	0	0	0	0,0	0,0	0,0	0,0	0,0	0,0	0,0	0,0	0,0	0,0	0,0
52565	47	ABA	Providencia	0	0	0	0	0	0	0	0	0	0	0	0,0	0,0	0,0	0,0	0,0	0,0	0,0	0,0	0,0	0,0	0,0
52573	48	EXP	Puerres	0	0	2	0	0	0	0	0	0	0	0	0,0	0,0	17,4	0,0	0,0	0,0	0,0	0,0	0,0	0,0	0,0
52585	49	EXP	Pupiales	0	0	0	0	0	0	0	0	0	0	0	0,0	0,0	0,0	0,0	0,0	0,0	0,0	0,0	0,0	0,0	0,0
52612	50	PIE	Ricaurte	0	0	1	0	0	0	0	0	0	0	0	0,0	0,0	3,7	0,0	0,0	0,0	0,0	0,0	0,0	0,0	0,0
52621	51	TEL	Roberto Payán	0	4	0	0	0	2	0	1	0	3	0	0,0	35,1	0,0	0,0	0,0	15,2	0,0	8,2	0,0	16,3	0,0
52678	52	ABA	Samaniego	0	0	0	0	0	0	0	1	0	0	0	0,0	0,0	0,0	0,0	0,0	0,0	0,0	3,2	0,0	0,0	0,0
52685	53	RIO	San Bernardo	0	0	0	0	0	0	0	0	0	0	0	0,0	0,0	0,0	0,0	0,0	0,0	0,0	0,0	0,0	0,0	0,0
52687	54	JUA	San Lorenzo	0	0	0	0	0	0	0	0	0	0	0	0,0	0,0	0,0	0,0	0,0	0,0	0,0	0,0	0,0	0,0	0,0
52693	55	RIO	San Pablo	0	0	0	0	0	0	0	0	0	0	0	0,0	0,0	0,0	0,0	0,0	0,0	0,0	0,0	0,0	0,0	0,0
52683	56	OCC	Sandoná	0	0	0	0	1	0	0	1	0	0	0	0,0	0,0	0,0	0,0	5,2	0,0	7,1	0,0	0,0	0,0	0,0
52696	57	SAN	Santa Bárbara	0	0	0	0	0	1	0	0	0	0	0	0,0	0,0	0,0	0,0	0,0	10,5	0,0	0,0	0,0	0,0	0,0
52699	58	ABA	Santacruz	0	0	0	0	1	0	0	0	0	0	0	0,0	0,0	0,0	0,0	11,4	0,0	0,0	0,0	0,0	0,0	0,0
52720	59	SAB	Sapuyes	1	0	0	0	0	0	0	0	0	0	0	18,5	0,0	0,0	0,0	0,0	0,0	0,0	0,0	0,0	0,0	0,0
52786	60	COR	Taminango	0	0	0	0	0	1	0	0	0	0	0	0,0	0,0	0,0	0,0	0,0	7,5	0,0	0,0	0,0	0,0	0,0
52788	61	CEN	Tangua	0	0	0	0	0	0	0	0	0	0	0	0,0	0,0	0,0	0,0	0,0	0,0	0,0	0,0	0,0	0,0	0,0
52835	62	PAS	Tumaco	2	12	14	2	3	8	14	13	20	7	6	0,7	4,4	4,3	0,6	1,0	2,3	4,0	3,9	6,1	1,9	1,8
52838	63																								



SIFILIS GESTACIONAL
DEPARTAMENTO DE NARIÑO - AÑO 2012 A 2022
 Fuente: Subdirección de Salud Pública - SIVIGILA - Oficina de Epidemiología - IDSN

Código DANE	#	Región	Municipios	SIFILIS GESTACIONAL																					
				CASOS												TASA X 1.000 NV + MORTINATOS									
				2012	2013	2014	2015	2016	2017	2018	2019	2020	2021	2022	2012	2013	2014	2015	2016	2017	2018	2019	2020	2021	2022
52001	1	CEN	Pasto	10	14	16	20	21	20	16	24	38	20	38	2,0	2,9	3,1	3,8	4,0	4,0	3,4	5,5	9,3	5,7	10,0
52019	2	RIO	Albán	0	0	1	1	0	0	0	1	2	0	0	0,0	0,0	10,6	11,6	0,0	0,0	0,0	12,5	24,4	0,0	0,0
52022	3	EXP	Aldana	0	2	2	0	0	1	0	0	0	0	0	0,0	24,1	20,8	0,0	0,0	11,6	0,0	0,0	0,0	0,0	0,0
52036	4	OCC	Ancuyá	1	0	0	0	0	0	0	0	0	0	1	11,9	0,0	0,0	0,0	0,0	0,0	0,0	0,0	0,0	0,0	28,2
52051	5	JUA	Arboleda	0	0	0	0	0	0	0	0	0	0	0	0,0	0,0	0,0	0,0	0,0	0,0	0,0	0,0	0,0	0,0	0,0
52079	6	TEL	Barbacoas	3	3	3	8	2	7	4	11	4	3	17	7,2	6,0	7,1	22,6	4,8	12,3	5,9	24,5	8,0	5,9	35,1
52083	7	RIO	Belén	1	0	0	0	1	0	0	0	0	0	0	17,9	0,0	0,0	0,0	19,2	0,0	0,0	0,0	0,0	0,0	0,0
52110	8	JUA	Buesaco	0	1	1	0	2	0	1	0	1	0	0	0,0	3,6	3,9	0,0	9,0	0,0	5,0	0,0	5,2	0,0	0,0
52694	9	JUA	Cartago	0	0	0	0	0	0	3	0	0	1	0	0,0	0,0	0,0	0,0	0,0	0,0	36,6	0,0	0,0	13,7	0,0
52240	10	CEN	Chachagüí	0	1	0	0	1	0	0	0	1	2	1	0,0	6,2	0,0	0,0	6,3	0,0	0,0	0,0	7,7	18,7	8,6
52203	11	RIO	Colón Genova	0	1	0	0	1	0	1	0	0	0	0	0,0	11,4	0,0	0,0	12,0	0,0	13,7	0,0	0,0	0,0	0,0
52207	12	OCC	Consaca	0	0	0	1	0	0	0	0	1	2	1	0,0	0,0	0,0	14,7	0,0	0,0	0,0	0,0	15,6	34,5	16,7
52210	13	EXP	Contadero	2	0	0	0	0	0	0	0	0	0	0	25,3	0,0	0,0	0,0	0,0	0,0	0,0	0,0	0,0	0,0	0,0
52215	14	EXP	Córdoba	0	0	0	0	0	0	0	0	0	0	1	0,0	0,0	0,0	0,0	0,0	0,0	0,0	0,0	0,0	0,0	8,0
52224	15	EXP	Cuaspud	0	0	0	0	1	0	0	1	0	0	0	0,0	0,0	0,0	0,0	9,9	0,0	0,0	15,2	0,0	0,0	0,0
52227	16	EXP	Cumbal	0	1	0	1	0	2	1	0	1	1	1	0,0	2,6	0,0	2,7	0,0	4,7	3,1	0,0	3,4	3,9	3,5
52233	17	COR	Cumbitara	0	1	0	0	1	1	1	3	5	0	2	0,0	9,6	0,0	0,0	15,4	10,9	11,1	34,1	37,9	0,0	17,9
52250	18	SAN	El Charco	4	8	10	8	4	8	8	4	3	3	3	18,3	36,2	28,9	21,9	13,7	35,7	23,0	12,6	6,8	5,8	6,3
52254	19	GUA	El Peñol	0	0	0	0	0	0	0	0	0	0	0	0,0	0,0	0,0	0,0	0,0	0,0	0,0	0,0	0,0	0,0	0,0
52256	20	COR	El Rosario	1	1	0	2	2	1	2	0	1	1	2	17,2	13,2	0,0	28,6	27,4	16,1	42,6	0,0	18,5	14,5	32,5
52258	21	RIO	El Tablón de Gómez	0	0	0	0	0	0	0	0	0	1	0	0,0	0,0	0,0	0,0	0,0	0,0	0,0	0,0	7,9	0,0	0,0
52260	22	GUA	El Tambo	0	0	0	0	1	0	0	0	0	1	0	0,0	0,0	0,0	0,0	8,2	0,0	0,0	0,0	0,0	12,2	0,0
52520	23	PAS	Francisco Pizarro	5	6	7	0	0	10	7	4	7	4	3	56,2	111,1	129,6	0,0	0,0	82,0	63,1	44,4	56,5	31,5	23,9
52287	24	EXP	Funes	0	0	0	0	0	0	0	0	1	0	0	0,0	0,0	0,0	0,0	0,0	0,0	0,0	18,2	0,0	0,0	0,0
52317	25	EXP	Guachucal	1	1	1	0	0	0	0	0	1	3	0	5,1	5,4	4,7	0,0	0,0	0,0	0,0	0,0	7,1	24,0	0,0
52320	26	SAB	Guaitarilla	1	1	0	0	2	1	0	0	1	0	1	8,3	9,0	0,0	0,0	21,1	10,3	0,0	0,0	14,7	0,0	11,0
52323	27	EXP	Guamalán	0	0	0	1	1	0	0	1	0	0	0	0,0	0,0	0,0	18,2	20,0	0,0	0,0	20,4	0,0	0,0	0,0
52352	28	EXP	Iles	0	0	0	1	1	0	0	0	0	0	0	0,0	0,0	0,0	11,8	11,5	0,0	0,0	0,0	0,0	0,0	0,0
52354	29	SAB	Imués	0	0	1	0	0	0	2	1	0	1	0	0,0	0,0	15,6	0,0	0,0	0,0	33,3	16,9	0,0	20,4	0,0
52356	30	EXP	Ipiales	9	9	6	6	14	12	7	19	17	7	13	5,5	5,3	3,6	3,5	8,3	7,4	4,6	13,0	12,5	5,3	9,6
52378	31	RIO	La Cruz	0	0	0	1	0	0	0	0	0	2	0	0,0	0,0	0,0	5,4	0,0	0,0	0,0	0,0	0,0	15,4	0,0
52381	32	CEN	La Florida	0	1	0	0	0	2	0	0	0	0	0	0,0	10,6	0,0	0,0	0,0	20,8	0,0	0,0	0,0	0,0	0,0
52385	33	GUA	La Llanada	0	1	0	0	0	0	0	0	0	1	0	0,0	16,9	0,0	0,0	0,0	0,0	0,0	0,0	0,0	19,2	0,0
52390	34	SAN	La Tola	0	4	3	1	3	2	0	0	1	0	0	0,0	72,7	36,6	18,5	50,8	31,7	0,0	0,0	9,5	0,0	0,0
52399	35	JUA	La Unión	1	0	1	1	0	0	2	0	2	0	0	2,4	0,0	2,6	2,5	0,0	0,0	5,9	0,0	6,3	0,0	0,0
52405	36	COR	Leiva	0	0	0	0	0	1	0	0	1	1	1	0,0	0,0	0,0	0,0	0,0	11,2	0,0	0,0	10,5	10,3	10,4
52411	37	OCC	Linares	0	1	0	0	0	0	0	0	0	1	0	0,0	13,9	0,0	0,0	0,0	0,0	0,0	0,0	0,0	16,9	0,0
52418	38	GUA	Los Andes	0	1	0	0	0	0	0	0	0	1	0	0,0	8,5	0,0	0,0	0,0	0,0	0,0	0,0	0,0	12,0	0,0
52427	39	TEL	Magüí Payan	2	7	2	4	0	1	1	2	3	4	6	36,4	85,4	26,0	142,9	0,0	12,3	8,3	17,5	27,3	26,0	45,5
52435	40	PIE	Mallama	1	0	0	1	0	0	1	3	1	1	0	15,2	0,0	0,0	12,5	0,0	0,0	13,3	41,1	14,5	16,9	0,0
52473	41	SAN	Mosquera	2	1	4	1	4	3	1	2	4	2	3	22,7	8,7	40,8	13,5	35,7	28,8	8,5	16,1	32,3	16,3	25,9
52480	42	CEN	Nariño	0	0	0	0	1	0	0	1	0	0	1	0,0	0,0	0,0	0,0	17,2	0,0	0,0	24,4	0,0	0,0	15,9
52490	43	SAN	Olaya Herrera	24	15	6	11	17	16	19	8	25	20	19	111,6	70,8	21,3	48,9	58,4	45,1	47,7	19,6	52,5	38,6	38,2
52506	44	SAB	Ospina	2	0	0	1	0	0	0	0	0	0	0	27,4	0,0	0,0	18,5	0,0	0,0	0,0	0,0	0,0	0,0	0,0
52540	45	COR	Policarpa	1	1	3	2	0	6	2	2	3	4	7	7,8	6,5	18,5	15,4	0,0	36,6	14,7	13,2	16,7	20,3	36,2
52560	46	EXP	Potosí	1	0	0	0	0	1	1	0	1	0	1	6,3	0,0	0,0	0,0	0,0	6,7	8,4	0,0	8,6	0,0	9,0
52565	47	ABA	Providencia	0	0	0	0	0	0	0	0	0	0	0	0,0	0,0	0,0	0,0	0,0	0,0	0,0	0,0	0,0	0,0	0,0
52573	48	EXP	Puerres	0	0	3	0	0	0	0	2	2	0	0	0,0	0,0	26,1	0,0	0,0	0,0	0,0	26,0	32,8	0,0	0,0
52585	49	EXP	Pupiales	0	0	0	0	0	0	0	0	0	1	0	0,0	0,0	0,0	0,0	0,0	0,0	0,0	0,0	0,0	7,0	0,0
52612	50	PIE	Ricaurte	0	0	3	0	0	0	3	0	1	1	2	0,0	0,0	11,0	0,0	0,0	0,0	8,9	0,0	3,0	2,9	5,9
52621	51	TEL	Roberto Payán	4	12	4	2	7	8	7	4	3	4	4	42,1	105,3	35,4	23,3	55,1	60,6	52,6	32,8	20,3	21,7	24,1
52678	52	ABA	Samaniego	3	1	0	0	0	0	2	1	2	4	6	8,3	3,5	0,0	0,0	0,0	0,0	5,4	3,2	6,1	13,5	19,3
52685	53	RIO	San Bernardo	0	0	0	1	0	0	1	0	0	0	0	0,0	0,0	0,0	13,3	0,0	0,0	13,3	0,0	0,0	0,0	0,0
52687	54	JUA	San Lorenzo	2	0	0	1	0	0	0	0	0	2	0	10,8	0,0	0,0	5,6	0,0	0,0	0,0	0,0	13,6	0,0	0,0
52693	55	RIO	San Pablo	1	0	0	0	0	1	1	0	0	0	0	6,9	0,0	0,0	0,0	0,0	8,2	7,0	0,0	0,0	0,0	0,0
52683	56	OCC	Sandoná	0	1	1	0	1	6	0	2	2	1	1	0,0	5,2	5,4	0,0	5,2	35,7	0,0	14,2	12,0	6,5	6,2
52696	57	SAN	Santa Bárbara	0	5	1	7	2	4	1	2	1	4	2	0,0	54,9	13,3	127,3	27,4	42,1	11,2	27,0	10,8	28,6	17,2
52699	58	ABA	Santacruz	0	0	0	0	0	0	0	0	0	0	0	0,0	0,0	0,0	0,0	0,0	0,0	0,0	0,0	0,0	0,0	0,0
52720	59	SAB	Sapuyes	1	0	0	0	0	0	0	0	0	0	0	18,5	0,0	0,0	0,0	0,0	0,0	0,0	0,0	0,0	0,0	0,0
52786	60	COR	Taminango	1	0	1	0	0	2	0	1	2	0	3	5,4	0,0	6,9	0,0	0,0	14,9	0,0	7,4	12,8	0,0	19,2
52788	61	CEN	Tangua	0	1	0	0	0	1	0	1	0	0	0	0,0	8,4	0,0	0,0	0,0	9,3	0,0	13,3	0,0	0,0	0,0
52835	62	PAS	Tumaco	68																					



VIH-SIDA
DEPARTAMENTO DE NARIÑO - AÑO 2012 A 2022
 Fuente: Subdirección de Salud Pública - SIVIGILA - Oficina de Epidemiología - IDSN

Código DANE	#	Región	Municipios	VIH-SIDA																					
				CASOS												TASA X 100.000 Hb									
				2012	2013	2014	2015	2016	2017	2018	2019	2020	2021	2022	2012	2013	2014	2015	2016	2017	2018	2019	2020	2021	2022
52001	1	CEN	Pasto	40	62	55	72	76	101	107	121	100	127	189	10,5	16,1	14,3	18,6	19,5	25,8	27,2	30,8	24,9	31,3	46,3
52019	2	RIO	Albán	0	2	0	0	0	1	0	0	0	0	1	0,0	19,6	0,0	0,0	0,0	10,2	0,0	0,0	0,0	0,0	10,1
52022	3	EXP	Aldana	0	0	1	3	0	1	1	0	1	0	0	0,0	0,0	13,8	41,4	0,0	13,6	13,5	0,0	13,2	0,0	0,0
52036	4	OCC	Ancuyá	0	1	0	0	1	0	0	0	0	0	0	0,0	10,8	0,0	0,0	11,3	0,0	0,0	0,0	0,0	0,0	0,0
52051	5	JUA	Arboleda	0	0	0	0	0	0	1	0	1	1	0	0,0	0,0	0,0	0,0	0,0	0,0	11,8	0,0	11,4	11,2	0,0
52079	6	TEL	Barbacoas	5	6	5	4	5	11	5	8	6	4	8	9,9	11,7	9,6	7,5	9,3	20,1	9,0	14,2	10,5	6,9	13,8
52083	7	RIO	Belén	0	0	0	2	0	0	0	1	1	0	1	0,0	0,0	0,0	33,3	0,0	0,0	0,0	15,8	15,4	0,0	15,2
52110	8	JUA	Buesaco	4	0	0	0	0	1	3	2	0	0	0	16,9	0,0	0,0	0,0	0,0	4,2	12,5	8,4	0,0	0,0	0,0
52694	9	JUA	Cartago	0	0	0	0	0	0	2	1	1	1	0	0,0	0,0	0,0	0,0	0,0	0,0	29,2	14,6	14,3	14,2	0,0
52240	10	CEN	Chachagüí	1	1	2	0	0	0	0	2	0	6	0	6,8	6,7	13,4	0,0	0,0	0,0	0,0	13,0	0,0	38,2	0,0
52203	11	RIO	Colón Genova	0	1	0	0	0	0	1	0	0	1	0	0,0	11,6	0,0	0,0	0,0	0,0	11,7	0,0	0,0	11,5	0,0
52207	12	OCC	Consaca	1	0	2	0	0	1	4	0	0	1	2	7,5	0,0	14,8	0,0	0,0	7,3	29,0	0,0	0,0	7,0	14,0
52210	13	EXP	Contadero	0	0	0	0	1	0	0	0	0	0	0	0,0	0,0	0,0	0,0	13,9	0,0	0,0	0,0	0,0	0,0	0,0
52215	14	EXP	Córdoba	0	1	1	0	1	0	0	1	2	0	0	0,0	6,6	6,6	0,0	6,5	0,0	0,0	6,5	12,6	0,0	0,0
52224	15	EXP	Cuaspud	0	0	0	0	0	1	1	0	0	0	2	0,0	0,0	0,0	0,0	0,0	10,9	10,9	0,0	0,0	0,0	20,9
52227	16	EXP	Cumbal	0	0	0	0	0	1	0	1	0	0	5	0,0	0,0	0,0	0,0	0,0	2,8	0,0	2,7	0,0	0,0	13,0
52233	17	COR	Cumbitara	2	0	1	0	1	0	0	0	0	1	3	32,7	0,0	16,5	0,0	16,8	0,0	0,0	0,0	0,0	16,5	49,1
52250	18	SAN	El Charco	2	1	0	3	2	3	1	4	3	2	2	8,7	4,4	0,0	13,2	8,8	13,3	4,4	17,8	13,2	8,7	8,7
52254	19	GUA	El Peñol	0	1	0	1	0	1	0	0	0	0	0	0,0	12,3	0,0	12,8	0,0	13,2	0,0	0,0	0,0	0,0	0,0
52256	20	COR	El Rosario	0	2	0	0	1	1	0	0	1	0	0	0,0	17,0	0,0	0,0	8,3	8,2	0,0	0,0	8,0	0,0	0,0
52258	21	RIO	El Tablón de Gómez	1	0	0	0	0	1	0	0	0	1	0	7,3	0,0	0,0	0,0	0,0	7,0	0,0	0,0	0,0	6,8	0,0
52260	22	GUA	El Tambo	0	0	1	0	1	0	3	1	0	1	1	0,0	0,0	6,5	0,0	6,7	0,0	21,0	7,2	0,0	6,8	6,8
52520	23	PAS	Francisco Pizarro	3	1	0	0	0	3	0	4	2	6	2	22,7	7,4	0,0	0,0	0,0	21,3	0,0	28,2	13,8	40,9	13,5
52287	24	EXP	Funes	0	0	0	0	0	0	0	0	0	0	0	0,0	0,0	0,0	0,0	0,0	0,0	0,0	0,0	0,0	0,0	0,0
52317	25	EXP	Guachucal	0	2	0	0	1	0	1	1	0	0	2	0,0	10,7	0,0	0,0	5,2	0,0	5,1	5,2	0,0	0,0	9,9
52320	26	SAB	Guaitarilla	0	0	0	0	1	2	1	0	0	0	1	0,0	0,0	0,0	0,0	8,5	17,3	8,6	0,0	0,0	0,0	8,4
52323	27	EXP	Gualmatán	0	0	0	0	0	0	0	0	0	0	0	0,0	0,0	0,0	0,0	0,0	0,0	0,0	0,0	0,0	0,0	0,0
52352	28	EXP	Iles	0	0	0	0	0	0	0	0	0	0	0	0,0	0,0	0,0	0,0	0,0	0,0	0,0	0,0	0,0	0,0	0,0
52354	29	SAB	Imués	0	1	1	0	1	0	1	0	0	2	0	0,0	12,9	13,0	0,0	13,1	0,0	13,1	0,0	0,0	25,6	0,0
52356	30	EXP	Ipiiales	15	18	22	23	36	27	24	23	25	32	27	13,4	16,0	19,4	20,2	31,4	23,4	20,7	19,8	21,1	26,8	22,5
52378	31	RIO	La Cruz	1	0	0	1	1	1	1	1	0	0	0	5,2	0,0	0,0	5,3	5,3	5,3	5,3	5,3	0,0	0,0	0,0
52381	32	CEN	La Florida	0	0	2	1	0	0	0	0	0	0	0	0,0	0,0	19,4	9,8	0,0	0,0	0,0	0,0	0,0	0,0	0,0
52385	33	GUA	La Llanada	2	0	0	0	0	0	0	0	0	1	0	29,8	0,0	0,0	0,0	0,0	0,0	0,0	0,0	0,0	15,2	0,0
52390	34	SAN	La Tola	5	10	1	1	0	1	1	0	1	1	1	65,3	131,9	13,2	13,3	0,0	13,5	13,5	0,0	13,3	13,2	13,2
52399	35	JUA	La Unión	2	0	2	3	7	1	4	2	3	7	5	6,5	0,0	6,4	9,6	22,3	3,1	12,6	6,3	9,2	21,3	15,1
52405	36	COR	Leiva	0	0	1	0	1	0	1	1	0	3	0	0,0	0,0	10,1	0,0	10,2	0,0	10,2	10,4	0,0	30,0	0,0
52411	37	OCC	Linares	0	0	0	1	0	1	0	0	0	0	0	0,0	0,0	0,0	9,5	0,0	9,7	0,0	0,0	0,0	0,0	0,0
52418	38	GUA	Los Andes	0	0	1	0	0	0	0	0	1	3	0	0,0	0,0	9,9	0,0	0,0	0,0	0,0	0,0	10,4	31,1	0,0
52427	39	TEL	Magüi Payán	3	6	1	2	1	1	3	2	4	1	13,9	27,1	4,4	8,6	4,2	4,1	4,0	11,9	7,9	15,6	3,9	3,9
52435	40	PIE	Mallama	0	1	0	1	0	0	1	2	0	0	3	0,0	11,6	0,0	11,3	0,0	0,0	11,1	22,3	0,0	0,0	32,1
52473	41	SAN	Mosquera	0	0	1	2	0	0	0	2	2	0	0	0,0	0,0	8,8	17,3	0,0	0,0	0,0	16,3	16,3	0,0	0,0
52480	42	CEN	Nariño	0	1	0	1	2	2	4	3	1	0	0	0,0	22,2	0,0	23,0	46,3	46,1	91,7	68,9	22,6	0,0	0,0
52490	43	SAN	Olaya Herrera	0	2	5	6	5	4	5	3	4	5	6	0,0	7,6	19,2	23,1	19,4	15,7	19,7	11,9	15,5	19,3	23,0
52506	44	SAB	Ospina	0	0	0	0	0	0	0	0	0	0	0	0,0	0,0	0,0	0,0	0,0	0,0	0,0	0,0	0,0	0,0	0,0
52540	45	COR	Policarpa	0	0	1	2	2	0	0	1	0	5	7	0,0	0,0	10,2	20,3	20,2	0,0	0,0	10,2	0,0	49,1	68,4
52560	46	EXP	Potosí	0	0	0	0	0	0	1	0	0	1	0	0,0	0,0	0,0	0,0	0,0	0,0	9,6	0,0	0,0	9,5	0,0
52565	47	ABA	Providencia	0	0	0	0	0	0	1	0	0	0	0	0,0	0,0	0,0	0,0	0,0	0,0	17,9	0,0	0,0	0,0	0,0
52573	48	EXP	Puerres	0	0	1	0	0	0	0	2	0	0	2	0,0	0,0	11,3	0,0	0,0	0,0	0,0	23,7	0,0	0,0	22,7
52585	49	EXP	Pupiales	0	0	1	1	3	1	2	1	1	4	1	0,0	0,0	5,7	5,7	17,0	5,7	11,4	5,8	5,6	22,3	5,5
52612	50	PIE	Ricaurte	0	0	1	0	2	2	0	3	2	0	0	0,0	0,0	5,4	0,0	10,5	10,4	0,0	15,1	9,9	0,0	0,0
52621	51	TEL	Roberto Payán	2	6	0	1	1	3	1	1	1	4	5	16,2	48,6	0,0	8,0	7,9	23,8	7,9	7,9	7,7	30,6	38,0
52678	52	ABA	Samaniego	1	0	2	2	3	3	1	3	0	2	4	3,0	0,0	6,3	6,4	9,8	10,0	3,4	10,6	0,0	6,8	13,4
52685	53	RIO	San Bernardo	1	1	0	0	0	0	0	0	2	0	1	0,0	10,6	0,0	0,0	0,0	0,0	0,0	21,8	0,0	10,6	0,0
52687	54	JUA	San Lorenzo	0	0	0	0	2	0	0	0	2	1	2	0,0	0,0	0,0	0,0	10,9	0,0	0,0	10,8	5,3	10,5	0,0
52693	55	RIO	San Pablo	2	0	0	2	1	2	0	1	2	1	0	12,3	0,0	0,0	12,6	6,4	12,9	0,0	6,7	12,8	6,4	0,0
52683	56	OCC	Sandoná	2	1	2	2	1	3	2	1	0	3	4	8,8	4,5	9,0	9,2	4,7	14,2	9,6	5,0	0,0	14,3	18,9
52696	57	SAN	Santa Bárbara	0	2	1	0	0	0	1	1	0	1	1	0,0	15,6	7,7	0,0	0,0	0,0	7,4	7,5	0,0	7,2	7,2
52699	58	ABA	Santacruz	0	0	0	0	0	0	0	0	0	1	0	0,0	0,0	0,0	0,0	0,0	0,0	0,0	0,0	0,0	9,0	0,0
52720	59	SAB	Sapuyes	0	0	0	1	2	0	0	0	0	0	0	0,0	0,0	0,0	13,6	27,4	0,0	0,0	0,0	0,0	0,0	0,0
52786	60	COR	Taminango	1	0	0	0	0	1	3	2	1	3	3	5,5	0,0	0,0	0,0	0,0	5,6	16,8	11,2	5,5	16,4	16,3
52788	61	CEN	Tangua	0	0	0	0	1	1	0	3	0	1	1	0,0	0,0	0,0	0,0	7,4	7,5	0,0	22,4	0,0	7,2	7,2
52835	62	PAS	Tumaco	58																					



DENGUE
DEPARTAMENTO DE NARIÑO - AÑO 2012 A 2022
 Fuente: Subdirección de Salud Pública - SIVIGILA - Oficina de Epidemiología - IDSN

Código DANE	#	Región	Municipios	DENGUE																					
				CASOS												TASA X 100.000 Hb									
				2012	2013	2014	2015	2016	2017	2018	2019	2020	2021	2022	###	2013	2014	2015	2016	2017	2018	2019	2020	2021	2022
52001	1	CEN	Pasto	3	15	21	1	11	0	1	7	3	5	0	N/A	N/A	N/A	N/A	N/A	N/A	N/A	N/A	N/A		
52019	2	RIO	Albán	0	0	0	0	1	0	0	0	0	0	0	0,0	0,0	0,0	37,2	0,0	0,0	0,0	0,0	0,0		
52022	3	EXP	Aldana	0	0	0	0	0	0	0	0	0	0	0	N/A	N/A	N/A	N/A	N/A	N/A	N/A	N/A	N/A		
52036	4	OCC	Ancuyá	0	0	0	0	8	0	0	0	0	0	0	0,0	0,0	0,0	0,0	358,6	0,0	0,0	0,0	0,0		
52051	5	JUA	Arboleda	0	0	0	1	0	1	0	0	0	0	0	0,0	0,0	87,4	0,0	86,1	0,0	0,0	0,0	0,0		
52079	6	TEL	Barbacoas	0	3	4	10	11	20	16	17	16	44	22	0,0	26,4	34,8	85,8	93,1	167,1	132,5	139,2	128,8		
52083	7	RIO	Belén	0	0	0	0	0	0	0	1	0	0	0	0,0	0,0	0,0	0,0	0,0	0,0	30,7	0,0	0,0		
52110	8	JUA	Buesaco	0	0	2	0	0	0	0	0	2	1	0	0,0	0,0	31,7	0,0	0,0	0,0	0,0	29,7	14,8		
52694	9	JUA	Cartago	0	0	0	0	0	0	0	0	0	0	0	0,0	0,0	0,0	0,0	0,0	0,0	0,0	0,0	0,0		
52240	10	CEN	Chachagüí	0	0	0	1	1	0	1	0	0	2	0	0,0	0,0	0,0	23,2	23,1	0,0	23,1	0,0	44,2		
52203	11	RIO	Colón Genova	0	0	0	0	1	0	0	0	1	0	0	0,0	0,0	0,0	0,0	92,1	0,0	0,0	0,0	88,0		
52207	12	OCC	Consaca	0	1	0	0	1	0	0	0	0	0	0	0,0	47,8	0,0	0,0	47,4	0,0	0,0	0,0	0,0		
52210	13	EXP	Contadero	0	0	0	0	0	0	0	0	0	0	0	N/A	N/A	N/A	N/A	N/A	N/A	N/A	N/A	N/A		
52215	14	EXP	Córdoba	0	1	0	2	1	0	1	1	0	0	0	N/A	N/A	N/A	N/A	N/A	N/A	N/A	N/A	N/A		
52224	15	EXP	Cuaspué	0	0	0	0	0	0	0	0	0	0	0	N/A	N/A	N/A	N/A	N/A	N/A	N/A	N/A	N/A		
52227	16	EXP	Cumbal	0	0	1	0	0	0	1	0	0	1	0	N/A	N/A	N/A	N/A	N/A	N/A	N/A	N/A	N/A		
52233	17	COR	Cumbitara	0	0	0	1	2	0	0	1	0	1	5	0,0	0,0	0,0	64,1	126,3	0,0	0,0	61,7	58,4		
52250	18	SAN	El Charco	0	3	2	13	3	4	3	12	16	9	14	0,0	44,1	29,0	185,8	42,4	55,8	41,5	164,2	215,3		
52254	19	GUA	El Peñol	0	0	0	0	5	0	1	3	1	1	0	0,0	0,0	0,0	0,0	382,8	0,0	74,6	222,4	71,8		
52256	20	COR	El Rosario	0	0	5	4	1	0	5	0	2	0	0	0,0	0,0	288,4	228,4	57,6	0,0	280,7	0,0	108,3		
52258	21	RIO	El Tablón de Gómez	0	0	1	2	3	0	0	0	0	0	0	0,0	0,0	66,7	130,9	194,6	0,0	0,0	0,0	0,0		
52260	22	GUA	El Tambo	0	1	0	0	3	0	0	1	1	0	0	0,0	18,9	0,0	0,0	56,5	0,0	0,0	19,2	18,4		
52520	23	PAS	Francisco Pizarro	0	7	7	1	0	1	0	27	12	5	0	0,0	134,8	133,4	18,8	0,0	18,6	0,0	495,8	213,8		
52287	24	EXP	Funes	0	1	0	0	0	0	0	0	0	0	0	N/A	N/A	N/A	N/A	N/A	N/A	N/A	N/A	N/A		
52317	25	EXP	Guachucal	0	1	0	0	0	0	0	0	0	0	0	N/A	N/A	N/A	N/A	N/A	N/A	N/A	N/A	N/A		
52320	26	SAB	Guaitrillá	0	0	0	0	0	0	0	0	0	0	0	N/A	N/A	N/A	N/A	N/A	N/A	N/A	N/A	N/A		
52323	27	EXP	Gualmatán	0	0	0	0	0	0	0	0	0	0	0	N/A	N/A	N/A	N/A	N/A	N/A	N/A	N/A	N/A		
52352	28	EXP	Iles	0	0	0	0	0	1	0	0	1	0	0	N/A	N/A	N/A	N/A	N/A	N/A	N/A	N/A	N/A		
52354	29	SAB	Imués	0	0	0	0	0	0	0	0	0	0	0	N/A	N/A	N/A	N/A	N/A	N/A	N/A	N/A	N/A		
52356	30	EXP	Ipiales	1	1	4	1	3	2	5	5	0	4	4	N/A	N/A	N/A	N/A	N/A	N/A	N/A	N/A	N/A		
52378	31	RIO	La Cruz	0	1	0	0	2	1	0	0	0	1	0	N/A	N/A	N/A	N/A	N/A	N/A	N/A	N/A	N/A		
52381	32	CEN	La Florida	0	2	0	0	1	0	0	0	0	0	0	0,0	101,5	0,0	0,0	51,3	0,0	0,0	0,0	0,0		
52385	33	GUA	La Llanada	0	0	0	0	2	0	0	0	0	0	0	N/A	N/A	N/A	N/A	N/A	N/A	N/A	N/A	N/A		
52390	34	SAN	La Tola	0	3	0	0	1	1	0	0	5	7	7	0,0	112,1	0,0	0,0	35,0	34,8	0,0	0,0	170,5		
52399	35	JUA	La Unión	0	2	1	1	5	1	2	3	2	3	0	0,0	16,1	8,0	7,9	39,6	7,8	15,6	23,5	15,4		
52405	36	COR	Leiva	0	0	0	13	12	1	1	1	38	9	1	0,0	0,0	0,0	448,1	413,9	33,8	33,7	33,6	1.224,2		
52411	37	OCC	Linares	0	0	1	0	1	0	0	1	1	0	0	0,0	0,0	44,9	0,0	45,3	0,0	0,0	45,4	44,3		
52418	38	GUA	Los Andes	0	0	0	2	2	0	0	2	0	0	1	0,0	0,0	46,1	45,9	0,0	0,0	45,8	0,0	21,9		
52427	39	TEL	Magüi Payan	0	1	0	0	1	1	1	35	6	24	11	0,0	15,2	0,0	0,0	14,2	13,9	13,7	468,2	79,6		
52435	40	PIE	Mallama	0	0	6	1	1	0	0	1	0	0	1	0,0	0,0	490,2	82,0	81,8	0,0	0,0	81,8	0,0		
52473	41	SAN	Mosquera	2	0	6	1	8	1	0	6	60	31	67	38,7	0,0	112,2	18,4	144,6	17,9	0,0	103,9	1.053,0		
52480	42	CEN	Nariño	0	3	1	1	7	4	6	8	7	5	0	N/A	N/A	N/A	N/A	N/A	N/A	N/A	N/A	N/A		
52490	43	SAN	Olaya Herrera	1	3	2	2	9	2	1	14	41	200	115	10,1	29,8	19,6	19,2	85,0	18,6	9,2	129,1	369,8		
52506	44	SAB	Ospina	0	0	0	0	0	0	0	0	0	0	0	N/A	N/A	N/A	N/A	N/A	N/A	N/A	N/A	N/A		
52540	45	COR	Policarpa	0	4	2	0	9	1	0	3	19	28	15	0,0	162,1	80,5	0,0	351,8	38,7	0,0	115,3	707,9		
52560	46	EXP	Potosí	0	0	0	0	0	2	0	0	0	0	0	N/A	N/A	N/A	N/A	N/A	N/A	N/A	N/A	N/A		
52565	47	ABA	Providencia	0	0	0	0	1	0	0	0	0	0	0	N/A	N/A	N/A	N/A	N/A	N/A	N/A	N/A	N/A		
52573	48	EXP	Puerres	0	0	0	0	2	0	0	0	0	0	0	N/A	N/A	N/A	N/A	N/A	N/A	N/A	N/A	N/A		
52585	49	EXP	Pupiales	0	0	2	0	0	0	0	0	0	0	0	N/A	N/A	N/A	N/A	N/A	N/A	N/A	N/A	N/A		
52612	50	PIE	Ricaurte	0	2	6	4	2	0	0	4	1	2	6	0,0	86,1	253,0	168,4	84,4	0,0	0,0	167,0	41,5		
52621	51	TEL	Roberto Payán	0	0	0	0	2	0	1	6	3	45	13	0,0	0,0	0,0	0,0	60,4	0,0	29,5	177,1	87,0		
52678	52	ABA	Samaniego	2	195	5	1	21	2	5	13	1	3	1	21,2	2.064,8	52,9	10,6	221,5	21,0	52,8	137,6	9,9		
52685	53	RIO	San Bernardo	0	0	0	0	0	0	0	0	0	0	0	0,0	0,0	0,0	0,0	0,0	0,0	0,0	0,0	0,0		
52687	54	JUA	San Lorenzo	0	2	0	0	8	0	0	2	1	2	0	0,0	95,5	0,0	0,0	368,7	0,0	0,0	91,7	44,8		
52693	55	RIO	San Pablo	0	0	0	0	0	0	0	0	1	0	0	0,0	0,0	0,0	0,0	0,0	0,0	0,0	0,0	24,2		
52683	56	OCC	Sandoná	0	3	0	0	2	0	0	1	0	1	0	0,0	29,8	0,0	0,0	19,7	0,0	0,0	9,9	0,0		
52696	57	SAN	Santa Bárbara	0	1	23	14	1	0	1	0	12	0	34	0,0	29,5	666,1	400,1	28,3	0,0	27,7	0,0	325,2		
52699	58	ABA	Santacruz	0	1	1	0	0	0	0	1	1	0	0	N/A	N/A	N/A	N/A	N/A	N/A	N/A	N/A	N/A		
52720	59	SAB	Sapuyes	0	0	0	0	0	0	0	1	0	0	0	N/A	N/A	N/A	N/A	N/A	N/A	N/A	N/A	N/A		
52786	60	COR	Taminango	0	1	102	87	107	1	19	2	7	5	3	0,0	24,9	2.526,0	2.151,3	2.671,0	25,2	475,1	50,1	172,9		
52788	61	CEN	Tangua	0	0	2	1	0	0	0	0	0	0	0	N/A	N/A	N/A	N/A	N/A	N/A	N/A	N/A	N/A		
52835	62	PAS	Tumaco	35	99	269	160	240	82	97	379	222	221	306	42,4	118,9	320,8	189,5	282,1	95,8	112,4	438,1	253,3		
52838	63	SAB	Túquerres	0	1	0	0	0	0	1	2	0	0	0	N/A	N/A	N/A	N/A	N/A	N/A	N/A	N/A	N/A		
52885	64	CEN	Yacuanquer	0	1	0	0	0	0	0	0	0	0	0	N/A	N/A	N/A	N/A	N/A	N/A	N/A	N/A	N/A		
TOTAL DEPARTAMENTO				44	359	476	325	502	129	169	560	483	660	18,9	152,9	201,1	136,2	208,8	53,3	69,4	229,5	193,6	262,6		

NOTA: Para el evento Dengue, la población a riesgo es la población urbana que reside a menos de 2.200 msnm.

N/A = No Aplica corresponde a municipios no endémicos para el evento, pero se tiene en cuenta el número de casos importados aunque se desconoce la procedencia de los mismos.



DENGUE GRAVE
DEPARTAMENTO DE NARIÑO - AÑO 2012 A 2022
 Fuente: Subdirección de Salud Pública - SIVIGILA - Oficina de Epidemiología - IDSN

Código DANE	#	Región	Municipios	DENGUE GRAVE																					
				CASOS												TASA X 100.000 Hb									
				2012	2013	2014	2015	2016	2017	2018	2019	2020	2021	2022	2012	2013	2014	2015	2016	2017	2018	2019	2020	2021	2022
52001	1	CEN	Pasto	0	1	0	0	0	0	0	0	0	1	0	0	N/A	N/A	N/A	N/A	N/A	N/A	N/A	N/A		
52019	2	RIO	Albán	0	0	0	0	0	0	0	0	0	0	0	0	0,0	0,0	0,0	0,0	0,0	0,0	0,0	0,0		
52022	3	EXP	Aldana	0	0	0	0	0	0	0	0	0	0	0	0	N/A	N/A	N/A	N/A	N/A	N/A	N/A	N/A		
52036	4	OCC	Ancuyá	0	0	0	0	0	0	0	0	0	0	0	0,0	0,0	0,0	0,0	0,0	0,0	0,0	0,0	0,0		
52051	5	JUA	Arboleda	0	0	0	0	0	0	0	0	0	0	0	0,0	0,0	0,0	0,0	0,0	0,0	0,0	0,0	0,0		
52079	6	TEL	Barbacoas	0	1	1	0	0	0	1	0	1	0	0	0,0	8,8	8,7	0,0	0,0	0,0	8,3	0,0	8,0		
52083	7	RIO	Belén	0	0	0	0	0	0	0	0	0	0	0	0,0	0,0	0,0	0,0	0,0	0,0	0,0	0,0	0,0		
52110	8	JUA	Buesaco	0	0	0	0	0	0	0	0	0	0	0	0,0	0,0	0,0	0,0	0,0	0,0	0,0	0,0	0,0		
52694	9	JUA	Cartago	0	0	0	0	0	0	0	0	0	0	0	0,0	0,0	0,0	0,0	0,0	0,0	0,0	0,0	0,0		
52240	10	CEN	Chachagüí	0	0	0	0	0	0	0	0	0	0	0	0,0	0,0	0,0	0,0	0,0	0,0	0,0	0,0	0,0		
52203	11	RIO	Calón Genova	0	0	0	0	0	0	0	0	0	0	0	0,0	0,0	0,0	0,0	0,0	0,0	0,0	0,0	0,0		
52207	12	OCC	Consaca	0	0	0	0	0	0	0	0	0	0	0	0,0	0,0	0,0	0,0	0,0	0,0	0,0	0,0	0,0		
52210	13	EXP	Confadero	0	0	0	0	0	0	0	0	0	0	0	N/A	N/A	N/A	N/A	N/A	N/A	N/A	N/A	N/A		
52215	14	EXP	Córdoba	0	0	0	0	0	0	0	0	0	0	0	N/A	N/A	N/A	N/A	N/A	N/A	N/A	N/A	N/A		
52224	15	EXP	Cuaspuá	0	0	0	0	0	0	0	0	0	0	0	N/A	N/A	N/A	N/A	N/A	N/A	N/A	N/A	N/A		
52227	16	EXP	Cumbal	0	0	0	0	0	0	0	0	0	0	0	N/A	N/A	N/A	N/A	N/A	N/A	N/A	N/A	N/A		
52233	17	COR	Cumbitara	0	0	0	0	0	0	0	0	0	0	0	0,0	0,0	0,0	0,0	0,0	0,0	0,0	0,0	0,0		
52250	18	SAN	El Charco	0	0	0	0	0	0	0	0	0	0	0	0,0	0,0	0,0	0,0	0,0	0,0	0,0	0,0	0,0		
52254	19	GUA	El Peñol	0	0	0	0	0	0	0	0	0	0	0	0,0	0,0	0,0	0,0	0,0	0,0	0,0	0,0	0,0		
52256	20	COR	El Rosario	0	0	0	0	0	0	0	0	0	0	0	0,0	0,0	0,0	0,0	0,0	0,0	0,0	0,0	0,0		
52258	21	RIO	El Tablón de Gómez	0	0	0	1	0	0	0	0	0	0	0	0,0	0,0	0,0	65,4	0,0	0,0	0,0	0,0	0,0		
52260	22	GUA	El Tambo	0	0	0	0	0	0	0	0	0	0	0	0,0	0,0	0,0	0,0	0,0	0,0	0,0	0,0	0,0		
52520	23	PAS	Francisco Pizarro	0	0	0	0	1	0	0	0	1	2	0	0,0	0,0	0,0	0,0	18,7	0,0	0,0	17,8	35,3		
52287	24	EXP	Funes	0	0	0	0	0	0	0	0	0	0	0	N/A	N/A	N/A	N/A	N/A	N/A	N/A	N/A	N/A		
52317	25	EXP	Guachucal	0	0	0	0	0	0	0	0	0	0	0	N/A	N/A	N/A	N/A	N/A	N/A	N/A	N/A	N/A		
52320	26	SAB	Guaitarilla	0	0	0	0	0	0	0	0	0	0	0	N/A	N/A	N/A	N/A	N/A	N/A	N/A	N/A	N/A		
52323	27	EXP	Gualmatán	0	0	0	0	0	0	0	0	0	0	0	N/A	N/A	N/A	N/A	N/A	N/A	N/A	N/A	N/A		
52352	28	EXP	Iles	0	0	0	0	0	0	0	0	0	0	0	N/A	N/A	N/A	N/A	N/A	N/A	N/A	N/A	N/A		
52354	29	SAB	Imués	0	0	0	0	0	0	0	0	0	0	0	N/A	N/A	N/A	N/A	N/A	N/A	N/A	N/A	N/A		
52356	30	EXP	IpiALES	0	0	0	0	0	0	0	0	0	0	0	N/A	N/A	N/A	N/A	N/A	N/A	N/A	N/A	N/A		
52378	31	RIO	La Cruz	0	0	0	0	0	0	0	0	0	0	0	N/A	N/A	N/A	N/A	N/A	N/A	N/A	N/A	N/A		
52381	32	CEN	La Florida	0	0	0	0	0	0	0	0	0	0	0	0,0	0,0	0,0	0,0	0,0	0,0	0,0	0,0	0,0		
52385	33	GUA	La Llanada	0	0	0	0	0	0	0	0	0	0	0	N/A	N/A	N/A	N/A	N/A	N/A	N/A	N/A	N/A		
52390	34	SAN	La Tola	0	0	0	0	0	0	0	0	0	0	0	0,0	0,0	0,0	0,0	0,0	0,0	0,0	0,0	0,0		
52399	35	JUA	La Unión	0	0	0	0	0	0	0	0	0	0	0	0,0	0,0	0,0	0,0	0,0	0,0	0,0	0,0	0,0		
52405	36	COR	Leiva	0	0	0	0	0	1	0	0	0	0	0	0,0	0,0	0,0	0,0	0,0	33,8	0,0	0,0	0,0		
52411	37	OCC	Linares	0	0	0	0	0	0	0	0	0	0	0	0,0	0,0	0,0	0,0	0,0	0,0	0,0	0,0	0,0		
52418	38	GUA	Los Andes	0	0	0	0	0	0	0	0	0	0	0	0,0	0,0	0,0	0,0	0,0	0,0	0,0	0,0	0,0		
52427	39	TEL	Magüi Payán	0	0	0	0	1	0	0	0	0	0	0	0,0	0,0	0,0	0,0	14,2	0,0	0,0	0,0	0,0		
52435	40	PIE	Mallama	0	0	1	0	0	0	0	0	0	0	0	0,0	0,0	81,7	0,0	0,0	0,0	0,0	0,0	0,0		
52473	41	SAN	Mosquera	1	0	0	0	0	0	0	0	1	0	1	19,3	0,0	0,0	0,0	0,0	0,0	0,0	17,6	0,0		
52480	42	CEN	Nariño	0	1	0	0	0	1	0	0	0	0	0	N/A	N/A	N/A	N/A	N/A	N/A	N/A	N/A	N/A		
52490	43	SAN	Olaya Herrera	0	0	0	0	0	0	0	0	0	1	0	0,0	0,0	0,0	0,0	0,0	0,0	0,0	0,0	8,9		
52506	44	SAB	Ospina	0	0	0	0	0	0	0	0	0	0	0	N/A	N/A	N/A	N/A	N/A	N/A	N/A	N/A	N/A		
52540	45	COR	Policarpa	0	0	0	0	0	0	0	0	0	0	0	0,0	0,0	0,0	0,0	0,0	0,0	0,0	0,0	0,0		
52560	46	EXP	Potosí	0	0	0	0	0	0	0	0	0	0	0	N/A	N/A	N/A	N/A	N/A	N/A	N/A	N/A	N/A		
52565	47	ABA	Providencia	0	0	0	0	0	0	0	0	0	0	0	N/A	N/A	N/A	N/A	N/A	N/A	N/A	N/A	N/A		
52573	48	EXP	Puerres	0	0	0	0	0	0	0	0	0	0	0	N/A	N/A	N/A	N/A	N/A	N/A	N/A	N/A	N/A		
52585	49	EXP	Pupiales	0	0	0	0	0	0	0	0	0	0	0	N/A	N/A	N/A	N/A	N/A	N/A	N/A	N/A	N/A		
52612	50	PIE	Ricaurte	0	1	0	0	1	0	0	0	0	0	0	0,0	43,0	0,0	0,0	42,2	0,0	0,0	0,0	0,0		
52621	51	TEL	Roberto Payán	0	0	0	0	0	0	0	0	0	0	0	0,0	0,0	0,0	0,0	0,0	0,0	0,0	0,0	0,0		
52678	52	ABA	Samaniego	0	0	0	0	0	0	0	0	0	0	0	0,0	0,0	0,0	0,0	0,0	0,0	0,0	0,0	0,0		
52685	53	RIO	San Bernardo	0	0	0	0	0	0	0	0	0	0	0	0,0	0,0	0,0	0,0	0,0	0,0	0,0	0,0	0,0		
52687	54	JUA	San Lorenzo	0	0	0	0	0	0	0	0	0	0	0	0,0	0,0	0,0	0,0	0,0	0,0	0,0	0,0	0,0		
52693	55	RIO	San Pablo	0	0	0	0	0	0	0	0	0	0	0	0,0	0,0	0,0	0,0	0,0	0,0	0,0	0,0	0,0		
52683	56	OCC	Sandoná	0	0	0	0	0	0	0	0	0	0	0	0,0	0,0	0,0	0,0	0,0	0,0	0,0	0,0	0,0		
52696	57	SAN	Santa Bárbara	0	0	0	0	1	0	0	0	0	0	0	0,0	0,0	0,0	0,0	0,0	28,0	0,0	0,0	0,0		
52699	58	ABA	Santacruz	0	0	0	0	0	0	0	0	0	0	0	N/A	N/A	N/A	N/A	N/A	N/A	N/A	N/A	N/A		
52720	59	SAB	Sapuyes	0	0	0	0	0	0	0	0	0	0	0	N/A	N/A	N/A	N/A	N/A	N/A	N/A	N/A	N/A		
52786	60	COR	Taminango	0	0	0	0	1	0	0	0	0	0	0	0,0	0,0	0,0	0,0	25,0	0,0	0,0	0,0	0,0		
52788	61	CEN	Tangua	0	0	0	0	0	0	0	0	0	0	0	N/A	N/A	N/A	N/A	N/A	N/A	N/A	N/A	N/A		
52835	62	PAS	Tumaco	0	5	5	4	1	2	2	3	5	3	3	0,0	6,0	6,0	4,7	1,2	2,3	2,3	3,5	5,7		
52838	63	SAB	Túquerres	0	0	0	0	0	0	0	0	0	0	0	N/A	N/A	N/A	N/A	N/A	N/A	N/A	N/A	N/A		
52885	64	CEN	Yacuanquer	0	0	0	0	0	0	0	0	0	0	0	N/A	N/A	N/A	N/A	N/A	N/A	N/A	N/A	N/A		
TOTAL DEPARTAMENTO				1	9	7	5	5	5	3	3	9	5	5	0,4	3,8	3,0	2,1	2,1	2,1	1,2	1,2	3,6	2,0	

NOTA: Para el evento Dengue Grave, la población a riesgo es la población urbana que reside a menos de 2.200 msnm.

N/A = No Aplica corresponde a municipios no endémicos para el evento, pero se tiene en cuenta el número de casos importados aunque se desconoce la procedencia de los mismos.



LEISHMANIASIS CUTANEA
DEPARTAMENTO DE NARIÑO - AÑO 2012 A 2022
 Fuente: Subdirección de Salud Pública - SIVIGILA - Oficina de Epidemiología - IDSN

Código DANE	#	Región	Municipios	LEISHMANIASIS CUTANEA																			
				CASOS												TASA X 100.000 Hb							
				2012	2013	2014	2015	2016	2017	2018	2019	2020	2021	2022	2012	2013	2014	2015	2016	2017	2018	2019	2020
52001	1	CEN	Pasto	0	2	2	0	3	2	0	2	1	2	0	N/A	N/A	N/A	N/A	N/A	N/A	N/A	N/A	N/A
52019	2	RIO	Albán	1	0	0	1	0	0	0	0	0	0	0	N/A	N/A	N/A	N/A	N/A	N/A	N/A	N/A	N/A
52022	3	EXP	Aldana	0	0	0	0	0	0	0	0	0	0	0	N/A	N/A	N/A	N/A	N/A	N/A	N/A	N/A	N/A
52036	4	OCC	Ancuyá	1	0	1	1	1	0	0	0	0	0	0	14,5	0,0	14,7	14,9	15,1	0,0	0,0	0,0	0,0
52051	5	JUA	Arboleda	1	0	0	0	1	0	0	1	0	0	0	N/A	N/A	N/A	N/A	N/A	N/A	N/A	N/A	N/A
52079	6	TEL	Barbacoas	38	116	47	59	61	49	43	47	23	19	15	96,8	290,1	115,4	142,4	144,7	114,3	98,7	106,9	51,5
52083	7	RIO	Belén	0	0	0	0	0	0	0	0	1	0	0	N/A	N/A	N/A	N/A	N/A	N/A	N/A	N/A	N/A
52110	8	JUA	Buesaco	0	0	0	0	0	0	0	2	0	0	0	N/A	N/A	N/A	N/A	N/A	N/A	N/A	N/A	N/A
52694	9	JUA	Cartago	0	0	0	0	0	0	0	0	0	0	0	N/A	N/A	N/A	N/A	N/A	N/A	N/A	N/A	N/A
52240	10	CEN	Chachagüí	0	0	1	0	0	0	0	0	0	0	0	N/A	N/A	N/A	N/A	N/A	N/A	N/A	N/A	N/A
52203	11	RIO	Colón Genova	0	0	0	0	0	0	0	0	0	0	0	N/A	N/A	N/A	N/A	N/A	N/A	N/A	N/A	N/A
52207	12	OCC	Consaca	0	0	0	0	0	0	0	0	1	0	0	N/A	N/A	N/A	N/A	N/A	N/A	N/A	N/A	N/A
52210	13	EXP	Contadero	0	0	0	0	0	0	0	0	0	0	0	N/A	N/A	N/A	N/A	N/A	N/A	N/A	N/A	N/A
52215	14	EXP	Córdoba	0	0	3	2	2	0	0	1	0	0	0	N/A	N/A	N/A	N/A	N/A	N/A	N/A	N/A	N/A
52224	15	EXP	Cuaspud	0	0	0	0	0	0	0	0	0	0	0	N/A	N/A	N/A	N/A	N/A	N/A	N/A	N/A	N/A
52227	16	EXP	Cumbal	0	0	1	0	2	0	0	0	0	0	0	N/A	N/A	N/A	N/A	N/A	N/A	N/A	N/A	N/A
52233	17	COR	Cumbitara	1	3	2	3	4	3	2	0	0	0	0	21,5	65,2	44,0	67,3	91,6	69,1	46,1	0,0	0,0
52250	18	SAN	El Charco	22	15	4	6	6	16	17	12	9	6	12	135,7	93,4	25,2	38,1	38,6	103,9	111,3	78,8	58,6
52254	19	GUA	El Peñol	0	0	0	1	1	2	1	2	0	0	0	N/A	N/A	N/A	N/A	N/A	N/A	N/A	N/A	N/A
52256	20	COR	El Rosario	0	4	0	0	2	0	2	1	2	0	3	0,0	39,8	0,0	0,0	19,4	0,0	19,0	9,6	18,7
52258	21	RIO	El Tablón de Gómez	0	0	1	0	0	3	0	0	0	1	1	0,0	0,0	8,0	0,0	0,0	23,6	0,0	0,0	0,0
52260	22	GUA	El Tambo	2	1	0	1	1	0	0	1	0	0	0	N/A	N/A	N/A	N/A	N/A	N/A	N/A	N/A	N/A
52520	23	PAS	Francisco Pizarro	0	7	7	2	6	8	5	10	11	4	0	0,0	85,0	83,8	23,7	70,3	92,2	57,0	114,5	123,2
52287	24	EXP	Funes	1	0	0	1	1	0	0	0	0	0	0	N/A	N/A	N/A	N/A	N/A	N/A	N/A	N/A	N/A
52317	25	EXP	Guachucal	0	0	1	0	0	0	0	0	0	0	0	N/A	N/A	N/A	N/A	N/A	N/A	N/A	N/A	N/A
52320	26	SAB	Guaitarilla	0	1	1	0	0	2	0	1	0	1	1	N/A	N/A	N/A	N/A	N/A	N/A	N/A	N/A	N/A
52323	27	EXP	Gualmatán	0	0	0	0	0	0	0	0	0	0	0	N/A	N/A	N/A	N/A	N/A	N/A	N/A	N/A	N/A
52352	28	EXP	Illes	0	1	0	0	0	0	0	0	0	0	0	N/A	N/A	N/A	N/A	N/A	N/A	N/A	N/A	N/A
52354	29	SAB	Imués	0	1	0	0	0	0	0	0	0	0	0	N/A	N/A	N/A	N/A	N/A	N/A	N/A	N/A	N/A
52356	30	EXP	Ipiiales	3	11	4	2	6	1	5	1	4	3	1	N/A	N/A	N/A	N/A	N/A	N/A	N/A	N/A	N/A
52378	31	RIO	La Cruz	0	0	0	0	0	0	0	0	0	0	0	N/A	N/A	N/A	N/A	N/A	N/A	N/A	N/A	N/A
52381	32	CEN	La Florida	0	0	2	1	0	0	0	0	0	0	0	N/A	N/A	N/A	N/A	N/A	N/A	N/A	N/A	N/A
52385	33	GUA	La Llanada	1	0	0	0	0	0	0	0	0	1	0	N/A	N/A	N/A	N/A	N/A	N/A	N/A	N/A	N/A
52390	34	SAN	La Tola	1	5	1	1	1	1	0	0	1	0	1	19,9	101,9	20,7	21,1	21,5	22,1	0,0	0,0	21,8
52399	35	JUA	La Unión	0	0	0	0	1	0	2	0	0	0	0	N/A	N/A	N/A	N/A	N/A	N/A	N/A	N/A	N/A
52405	36	COR	Leiva	0	2	2	1	1	1	1	1	0	0	1	0,0	28,5	28,7	14,3	14,5	14,7	14,7	15,0	0,0
52411	37	OCC	Linares	0	5	6	10	3	1	0	4	1	1	0	0,0	58,1	70,6	119,7	36,3	12,4	0,0	50,7	12,4
52418	38	GUA	Los Andes	1	1	0	0	2	0	0	0	0	0	0	16,8	17,1	0,0	0,0	37,2	0,0	0,0	0,0	0,0
52427	39	TEL	Magüi Payan	6	11	22	13	3	16	3	6	3	5	6	39,6	70,8	138,2	79,8	18,0	94,0	17,3	33,8	16,8
52435	40	PIE	Mallama	0	1	0	1	0	0	1	0	0	0	0	N/A	N/A	N/A	N/A	N/A	N/A	N/A	N/A	N/A
52473	41	SAN	Mosquera	0	0	0	1	0	1	0	0	0	0	1	0,0	0,0	0,0	16,3	0,0	16,0	0,0	0,0	0,0
52480	42	CEN	Nariño	2	10	4	8	4	5	6	10	4	0	0	N/A	N/A	N/A	N/A	N/A	N/A	N/A	N/A	N/A
52490	43	SAN	Olaya Herrera	4	18	21	4	12	7	3	3	5	5	2	24,1	110,8	132,3	25,7	79,0	47,2	20,7	20,8	34,0
52506	44	SAB	Ospina	0	0	0	0	0	0	0	0	0	0	0	N/A	N/A	N/A	N/A	N/A	N/A	N/A	N/A	N/A
52540	45	COR	Policarpa	1	2	6	5	0	5	2	1	1	0	0	13,6	27,3	82,0	68,1	0,0	68,5	27,4	13,8	13,5
52560	46	EXP	Potosí	0	0	2	0	0	0	0	0	0	0	0	N/A	N/A	N/A	N/A	N/A	N/A	N/A	N/A	N/A
52565	47	ABA	Providencia	0	0	1	0	2	1	1	0	1	0	0	N/A	N/A	N/A	N/A	N/A	N/A	N/A	N/A	N/A
52573	48	EXP	Puerres	0	1	0	0	0	1	0	0	0	0	0	N/A	N/A	N/A	N/A	N/A	N/A	N/A	N/A	N/A
52585	49	EXP	Pupiales	0	0	0	0	0	0	0	0	0	0	0	N/A	N/A	N/A	N/A	N/A	N/A	N/A	N/A	N/A
52612	50	PIE	Ricaurte	3	10	1	1	1	0	9	4	1	0	3	19,5	63,7	6,2	6,1	6,0	0,0	52,2	22,9	5,6
52621	51	TEL	Roberto Payán	5	99	76	36	21	19	31	11	20	14	18	53,7	1.064,5	817,5	387,3	225,8	204,5	334,1	118,4	210,5
52678	52	ABA	Samaniego	6	8	12	8	10	7	6	2	4	2	3	25,1	34,5	53,3	36,5	47,1	33,9	30,1	10,6	20,5
52685	53	RIO	San Bernardo	0	0	0	0	0	0	0	1	0	0	0	N/A	N/A	N/A	N/A	N/A	N/A	N/A	N/A	N/A
52687	54	JUA	San Lorenzo	0	0	1	0	0	2	0	0	0	0	1	N/A	N/A	N/A	N/A	N/A	N/A	N/A	N/A	N/A
52693	55	RIO	San Pablo	0	0	0	0	0	0	0	0	0	0	0	N/A	N/A	N/A	N/A	N/A	N/A	N/A	N/A	N/A
52683	56	OCC	Sandoná	0	1	1	1	0	1	0	0	0	0	0	N/A	N/A	N/A	N/A	N/A	N/A	N/A	N/A	N/A
52696	57	SAN	Santa Bárbara	8	16	9	4	1	7	3	1	3	5	3	85,8	170,2	95,0	41,7	10,3	71,8	30,6	10,3	29,8
52699	58	ABA	Santacruz	0	0	1	0	2	1	0	0	1	1	1	N/A	N/A	N/A	N/A	N/A	N/A	N/A	N/A	N/A
52720	59	SAB	Sapuyes	0	0	0	0	0	0	0	1	0	0	0	N/A	N/A	N/A	N/A	N/A	N/A	N/A	N/A	N/A
52786	60	COR	Taminango	0	0	0	1	0	2	0	0	0	0	0	0,0	0,0	0,0	0,0	7,2	0,0	14,4	0,0	0,0
52788	61	CEN	Tangua	0	0	0	1	1	0	0	0	1	0	0	N/A	N/A	N/A	N/A	N/A	N/A	N/A	N/A	N/A
52835	62	PAS	Turnaco	209	297	295	252	163	545	893	435	206	230	191	139,7	194,7	189,6	158,9	100,9	331,6	533,7	257,0	
52838	63	SAB	Túquerres	0	0	3	0	1	0	0	0	0	0	0	N/A	N/A	N/A	N/A	N/A	N/A	N/A	N/A	N/A
52885	64	CEN	Yacuanquer	0	0	0	0	0	0	0	0	0	0	0	N/A	N/A	N/A	N/A	N/A	N/A	N/A	N/A	N/A
TOTAL DEPARTAMENTO				317	649	541	427	327	707	1.038	561	303	301	264	81,1	164,8	136,3	106,7	81,1	174,2	253,6	136,7	72,4

NOTA: Para el evento Leishmaniasis Cutanea, la población a riesgo es la población rural que reside a menos de 1.600 msnm.

N/A = No Aplica corresponde a municipios no endémicos para el evento, pero se tiene en cuenta el número de casos importados aunque se desconoce la procedencia de los mismos.



LEISHMANIASIS MUCOSA
DEPARTAMENTO DE NARIÑO - AÑO 2012 A 2022
 Fuente: Subdirección de Salud Pública - SIVIGILA - Oficina de Epidemiología - IDSN

Código DANE	#	Región	Municipios	LEISHMANIASIS MUCOSA																					
				CASOS												TASA X 100.000 Hb									
				2012	2013	2014	2015	2016	2017	2018	2019	2020	2021	2022	2012	2013	2014	2015	2016	2017	2018	2019	2020	2021	2022
52001	1	CEN	Pasto	0	0	0	0	0	2	0	0	0	0	0	N/A	N/A	N/A	N/A	N/A	N/A	N/A	N/A	N/A		
52019	2	RIO	Albán	0	0	0	0	0	0	0	0	0	0	0	N/A	N/A	N/A	N/A	N/A	N/A	N/A	N/A	N/A		
52022	3	EXP	Aldana	0	0	0	0	0	0	0	0	0	0	0	N/A	N/A	N/A	N/A	N/A	N/A	N/A	N/A	N/A		
52036	4	OCC	Ancuyá	0	0	0	0	0	0	0	0	0	0	0	0,0	0,0	0,0	0,0	0,0	0,0	0,0	0,0	0,0		
52051	5	JUA	Arboleda	0	0	0	0	0	0	0	0	0	0	0	N/A	N/A	N/A	N/A	N/A	N/A	N/A	N/A	N/A		
52079	6	TEL	Barbacoas	0	1	1	1	0	0	0	1	0	1	0	0,0	2,5	2,5	2,4	0,0	0,0	2,3	0,0	2,2		
52083	7	RIO	Belén	0	0	0	0	0	0	0	0	0	0	0	N/A	N/A	N/A	N/A	N/A	N/A	N/A	N/A	N/A		
52110	8	JUA	Buesaco	0	0	0	0	0	0	0	0	0	0	0	N/A	N/A	N/A	N/A	N/A	N/A	N/A	N/A	N/A		
52694	9	JUA	Cartago	0	0	0	0	0	0	0	0	0	0	0	N/A	N/A	N/A	N/A	N/A	N/A	N/A	N/A	N/A		
52240	10	CEN	Chachagüí	0	0	0	0	0	0	0	0	0	0	0	N/A	N/A	N/A	N/A	N/A	N/A	N/A	N/A	N/A		
52203	11	RIO	Calón Genova	0	0	0	0	0	0	0	0	0	0	0	N/A	N/A	N/A	N/A	N/A	N/A	N/A	N/A	N/A		
52207	12	OCC	Consaca	0	0	0	0	0	0	0	0	0	0	0	N/A	N/A	N/A	N/A	N/A	N/A	N/A	N/A	N/A		
52210	13	EXP	Confadero	0	0	0	0	0	0	0	0	0	0	0	N/A	N/A	N/A	N/A	N/A	N/A	N/A	N/A	N/A		
52215	14	EXP	Córdoba	0	0	0	0	0	0	0	0	0	0	0	N/A	N/A	N/A	N/A	N/A	N/A	N/A	N/A	N/A		
52224	15	EXP	Cuaspuñ	0	0	0	0	0	0	0	0	0	0	0	N/A	N/A	N/A	N/A	N/A	N/A	N/A	N/A	N/A		
52227	16	EXP	Cumbal	0	0	0	0	0	0	0	0	0	0	0	N/A	N/A	N/A	N/A	N/A	N/A	N/A	N/A	N/A		
52233	17	COR	Cumbitara	0	0	0	0	0	0	0	0	0	0	0	0,0	0,0	0,0	0,0	0,0	0,0	0,0	0,0	0,0		
52250	18	SAN	El Charco	0	0	0	0	0	0	0	0	0	0	0	0,0	0,0	0,0	0,0	0,0	0,0	0,0	0,0	0,0		
52254	19	GUA	El Peñol	0	0	0	0	0	0	0	0	0	0	0	N/A	N/A	N/A	N/A	N/A	N/A	N/A	N/A	N/A		
52256	20	COR	El Rosario	0	0	0	0	0	0	0	0	0	0	0	0,0	0,0	0,0	0,0	0,0	0,0	0,0	0,0	0,0		
52258	21	RIO	El Tablón de Gómez	0	0	0	0	0	0	0	0	0	0	0	0,0	0,0	0,0	0,0	0,0	0,0	0,0	0,0	0,0		
52260	22	GUA	El Tambo	0	0	0	0	0	0	0	0	0	0	0	N/A	N/A	N/A	N/A	N/A	N/A	N/A	N/A	N/A		
52520	23	PAS	Francisco Pizarro	0	0	0	0	0	0	0	0	0	0	0	0,0	0,0	0,0	0,0	0,0	0,0	0,0	0,0	0,0		
52287	24	EXP	Funes	0	1	0	0	0	0	0	0	0	0	0	N/A	N/A	N/A	N/A	N/A	N/A	N/A	N/A	N/A		
52317	25	EXP	Guachucal	0	0	0	0	0	0	0	0	0	0	0	N/A	N/A	N/A	N/A	N/A	N/A	N/A	N/A	N/A		
52320	26	SAB	Guaitarilla	0	0	0	0	0	0	0	0	0	0	0	N/A	N/A	N/A	N/A	N/A	N/A	N/A	N/A	N/A		
52323	27	EXP	Gualmatán	0	0	0	0	0	0	0	0	0	0	0	N/A	N/A	N/A	N/A	N/A	N/A	N/A	N/A	N/A		
52352	28	EXP	Iles	0	0	0	0	0	0	0	1	0	0	0	N/A	N/A	N/A	N/A	N/A	N/A	N/A	N/A	N/A		
52354	29	SAB	Imués	0	0	0	0	0	0	0	0	0	0	0	N/A	N/A	N/A	N/A	N/A	N/A	N/A	N/A	N/A		
52356	30	EXP	Ipiiales	0	0	0	0	0	0	0	0	0	0	0	N/A	N/A	N/A	N/A	N/A	N/A	N/A	N/A	N/A		
52378	31	RIO	La Cruz	0	0	0	0	0	0	0	0	0	0	0	N/A	N/A	N/A	N/A	N/A	N/A	N/A	N/A	N/A		
52381	32	CEN	La Florida	0	0	0	0	0	0	0	0	0	0	0	N/A	N/A	N/A	N/A	N/A	N/A	N/A	N/A	N/A		
52385	33	GUA	La Llanada	0	1	0	0	0	0	0	0	0	0	0	N/A	N/A	N/A	N/A	N/A	N/A	N/A	N/A	N/A		
52390	34	SAN	La Tola	0	0	0	0	0	0	0	0	0	0	0	0,0	0,0	0,0	0,0	0,0	0,0	0,0	0,0	0,0		
52399	35	JUA	La Unión	0	1	0	0	0	0	0	0	0	0	0	N/A	N/A	N/A	N/A	N/A	N/A	N/A	N/A	N/A		
52405	36	COR	Leiva	0	0	0	0	0	0	0	0	0	0	0	0,0	0,0	0,0	0,0	0,0	0,0	0,0	0,0	0,0		
52411	37	OCC	Linares	0	0	0	0	0	0	0	0	0	0	0	0,0	0,0	0,0	0,0	0,0	0,0	0,0	0,0	0,0		
52418	38	GUA	Los Andes	0	0	0	0	0	0	0	0	0	0	0	0,0	0,0	0,0	0,0	0,0	0,0	0,0	0,0	0,0		
52427	39	TEL	Magüi Payán	0	1	0	0	0	0	0	0	0	0	0	0,0	6,4	0,0	0,0	0,0	0,0	0,0	0,0	0,0		
52435	40	PIE	Mallama	0	0	0	0	0	0	0	0	0	0	0	N/A	N/A	N/A	N/A	N/A	N/A	N/A	N/A	N/A		
52473	41	SAN	Mosquera	0	0	0	0	0	0	0	0	0	0	0	0,0	0,0	0,0	0,0	0,0	0,0	0,0	0,0	0,0		
52480	42	CEN	Nariño	0	1	0	0	0	0	0	0	0	0	0	N/A	N/A	N/A	N/A	N/A	N/A	N/A	N/A	N/A		
52490	43	SAN	Olaya Herrera	0	0	0	0	0	0	0	0	0	0	0	0,0	0,0	0,0	0,0	0,0	0,0	0,0	0,0	0,0		
52506	44	SAB	Ospina	0	0	0	0	0	0	0	0	0	0	0	N/A	N/A	N/A	N/A	N/A	N/A	N/A	N/A	N/A		
52540	45	COR	Policarpa	0	0	0	0	0	0	0	0	0	0	0	0,0	0,0	0,0	0,0	0,0	0,0	0,0	0,0	0,0		
52560	46	EXP	Potosí	0	0	0	0	0	0	0	0	0	0	0	N/A	N/A	N/A	N/A	N/A	N/A	N/A	N/A	N/A		
52565	47	ABA	Providencia	0	0	0	0	0	0	0	0	0	0	0	N/A	N/A	N/A	N/A	N/A	N/A	N/A	N/A	N/A		
52573	48	EXP	Puerres	0	0	0	0	0	0	0	0	0	0	0	N/A	N/A	N/A	N/A	N/A	N/A	N/A	N/A	N/A		
52585	49	EXP	Pupiales	0	0	0	0	0	0	0	0	0	0	0	N/A	N/A	N/A	N/A	N/A	N/A	N/A	N/A	N/A		
52612	50	PIE	Ricaurte	0	0	0	0	0	0	0	0	0	0	0	0,0	0,0	0,0	0,0	0,0	0,0	0,0	0,0	0,0		
52621	51	TEL	Roberto Payán	0	3	0	0	0	0	0	0	0	0	0	0,0	32,3	0,0	0,0	0,0	0,0	0,0	0,0	0,0		
52678	52	ABA	Samaniego	0	0	0	0	0	0	0	0	0	0	0	0,0	0,0	0,0	0,0	0,0	0,0	0,0	0,0	0,0		
52685	53	RIO	San Bernardo	0	0	0	0	0	0	0	0	0	0	0	N/A	N/A	N/A	N/A	N/A	N/A	N/A	N/A	N/A		
52687	54	JUA	San Lorenzo	0	0	0	0	0	0	0	0	0	0	0	N/A	N/A	N/A	N/A	N/A	N/A	N/A	N/A	N/A		
52693	55	RIO	San Pablo	0	0	0	0	0	0	0	0	0	0	0	N/A	N/A	N/A	N/A	N/A	N/A	N/A	N/A	N/A		
52683	56	OCC	Sandoná	0	0	0	0	0	0	0	0	0	0	0	N/A	N/A	N/A	N/A	N/A	N/A	N/A	N/A	N/A		
52696	57	SAN	Santa Bárbara	0	0	0	0	0	0	0	0	0	0	0	0,0	0,0	0,0	0,0	0,0	0,0	0,0	0,0	0,0		
52699	58	ABA	Santacruz	0	0	0	0	0	0	0	0	0	0	0	N/A	N/A	N/A	N/A	N/A	N/A	N/A	N/A	N/A		
52720	59	SAB	Sapuyes	0	0	0	0	0	0	0	0	0	0	0	N/A	N/A	N/A	N/A	N/A	N/A	N/A	N/A	N/A		
52786	60	COR	Taminango	0	0	0	0	0	0	0	0	0	0	0	0,0	0,0	0,0	0,0	0,0	0,0	0,0	0,0	0,0		
52788	61	CEN	Tangua	0	0	0	0	0	0	0	0	0	0	0	N/A	N/A	N/A	N/A	N/A	N/A	N/A	N/A	N/A		
52835	62	PAS	Tumaco	0	3	1	4	1	3	3	2	3	3	0	0,0	2,0	0,6	2,5	0,6	1,8	1,8	1,2	1,7		
52838	63	SAB	Túquerres	0	0	0	0	0	0	0	0	0	0	0	N/A	N/A	N/A	N/A	N/A	N/A	N/A	N/A	N/A		
52885	64	CEN	Yacuanquer	0	0	0	0	0	0	0	0	0	0	0	N/A	N/A	N/A	N/A	N/A	N/A	N/A	N/A	N/A		
TOTAL DEPARTAMENTO				0	12	2	5	1	5	3	4	3	4	0	0,0	3,0	0,5	1,2	0,2	1,2	0,7	1,0	0,9		

NOTA: Para el evento Leishmaniasis Mucosa, la población a riesgo es la población rural que reside a menos de 1.600 msnm.

N/A = No Aplica corresponde a municipios no endémicos para el evento, pero se tiene en cuenta el número de casos importados aunque se desconoce la procedencia de los mismos.



LEISHMANIASIS VISCERAL
DEPARTAMENTO DE NARIÑO - AÑO 2012 A 2022
 Fuente: Subdirección de Salud Pública - SIVIGILA - Oficina de Epidemiología - IDSN

Código DANE	#	Región	Municipios	LEISHMANIASIS VISCERAL																					
				CASOS												TASA X 100.000 Hb									
				2012	2013	2014	2015	2016	2017	2018	2019	2020	2021	2022	2012	2013	2014	2015	2016	2017	2018	2019	2020	2021	2022
52001	1	CEN	Pasto	0	0	0	0	0	0	0	0	0	0	0	0	N/A	N/A	N/A	N/A	N/A	N/A	N/A	N/A		
52019	2	RIO	Albán	0	0	0	0	0	0	0	0	0	0	0	0	N/A	N/A	N/A	N/A	N/A	N/A	N/A	N/A		
52022	3	EXP	Aldana	0	0	0	0	0	0	0	0	0	0	0	0	N/A	N/A	N/A	N/A	N/A	N/A	N/A	N/A		
52036	4	OCC	Ancuyá	0	0	0	0	0	0	0	0	0	0	0	0	0,0	0,0	0,0	0,0	0,0	0,0	0,0	0,0		
52051	5	JUA	Arboleda	0	0	0	0	0	0	0	0	0	0	0	0	N/A	N/A	N/A	N/A	N/A	N/A	N/A	N/A		
52079	6	TEL	Barbacoas	0	0	0	0	0	0	0	0	0	0	0	0	0,0	0,0	0,0	0,0	0,0	0,0	0,0	0,0		
52083	7	RIO	Belén	0	0	0	0	0	0	0	0	0	0	0	0	N/A	N/A	N/A	N/A	N/A	N/A	N/A	N/A		
52110	8	JUA	Buesaco	0	0	0	0	0	0	0	0	0	0	0	0	N/A	N/A	N/A	N/A	N/A	N/A	N/A	N/A		
52694	9	JUA	Cartago	0	0	0	0	0	0	0	0	0	0	0	0	N/A	N/A	N/A	N/A	N/A	N/A	N/A	N/A		
52240	10	CEN	Chachagüí	0	0	0	0	0	0	0	0	0	0	0	0	N/A	N/A	N/A	N/A	N/A	N/A	N/A	N/A		
52203	11	RIO	Calón Genova	0	0	0	0	0	0	0	0	0	0	0	0	N/A	N/A	N/A	N/A	N/A	N/A	N/A	N/A		
52207	12	OCC	Consaca	0	0	0	0	0	0	0	0	0	0	0	0	N/A	N/A	N/A	N/A	N/A	N/A	N/A	N/A		
52210	13	EXP	Confadero	0	0	0	0	0	0	0	0	0	0	0	0	N/A	N/A	N/A	N/A	N/A	N/A	N/A	N/A		
52215	14	EXP	Córdoba	0	0	0	0	0	0	0	0	0	0	0	0	N/A	N/A	N/A	N/A	N/A	N/A	N/A	N/A		
52224	15	EXP	Cuaspuñ	0	0	0	0	0	0	0	0	0	0	0	0	N/A	N/A	N/A	N/A	N/A	N/A	N/A	N/A		
52227	16	EXP	Cumbal	0	0	0	0	0	0	0	0	0	0	0	0	N/A	N/A	N/A	N/A	N/A	N/A	N/A	N/A		
52233	17	COR	Cumbitara	0	0	0	0	0	0	0	0	0	0	0	0	0,0	0,0	0,0	0,0	0,0	0,0	0,0	0,0		
52250	18	SAN	El Charco	0	0	0	0	0	0	0	0	0	0	0	0	0,0	0,0	0,0	0,0	0,0	0,0	0,0	0,0		
52254	19	GUA	El Peñol	0	0	0	0	0	0	0	0	0	0	0	0	N/A	N/A	N/A	N/A	N/A	N/A	N/A	N/A		
52256	20	COR	El Rosario	0	0	0	0	0	0	0	0	0	0	0	0	0,0	0,0	0,0	0,0	0,0	0,0	0,0	0,0		
52258	21	RIO	El Tablón de Gómez	0	0	0	0	0	0	0	0	0	0	0	0	0,0	0,0	0,0	0,0	0,0	0,0	0,0	0,0		
52260	22	GUA	El Tambo	0	0	0	0	0	0	0	0	0	0	0	0	N/A	N/A	N/A	N/A	N/A	N/A	N/A	N/A		
52520	23	PAS	Francisco Pizarro	0	0	0	0	0	0	0	0	0	0	0	0	0,0	0,0	0,0	0,0	0,0	0,0	0,0	0,0		
52287	24	EXP	Funes	0	0	0	0	0	0	0	0	0	0	0	0	N/A	N/A	N/A	N/A	N/A	N/A	N/A	N/A		
52317	25	EXP	Guachucal	0	0	0	0	0	0	0	0	0	0	0	0	N/A	N/A	N/A	N/A	N/A	N/A	N/A	N/A		
52320	26	SAB	Guaitarilla	0	0	0	0	0	0	0	0	0	0	0	0	N/A	N/A	N/A	N/A	N/A	N/A	N/A	N/A		
52323	27	EXP	Gualmatán	0	0	0	0	0	0	0	0	0	0	0	0	N/A	N/A	N/A	N/A	N/A	N/A	N/A	N/A		
52352	28	EXP	Iles	0	0	0	0	0	0	0	0	0	0	0	0	N/A	N/A	N/A	N/A	N/A	N/A	N/A	N/A		
52354	29	SAB	Imués	0	0	0	0	0	0	0	0	0	0	0	0	N/A	N/A	N/A	N/A	N/A	N/A	N/A	N/A		
52356	30	EXP	Ipiales	0	0	0	0	0	0	0	0	0	0	0	0	N/A	N/A	N/A	N/A	N/A	N/A	N/A	N/A		
52378	31	RIO	La Cruz	0	0	0	0	0	0	0	0	0	0	0	0	N/A	N/A	N/A	N/A	N/A	N/A	N/A	N/A		
52381	32	CEN	La Florida	0	0	0	0	0	0	0	0	0	0	0	0	N/A	N/A	N/A	N/A	N/A	N/A	N/A	N/A		
52385	33	GUA	La Llanada	0	0	0	0	0	0	0	0	0	0	0	0	N/A	N/A	N/A	N/A	N/A	N/A	N/A	N/A		
52390	34	SAN	La Tola	0	0	0	0	0	0	0	0	0	0	0	0	0,0	0,0	0,0	0,0	0,0	0,0	0,0	0,0		
52399	35	JUA	La Unión	0	0	0	0	0	0	0	0	0	0	0	0	N/A	N/A	N/A	N/A	N/A	N/A	N/A	N/A		
52405	36	COR	Leiva	0	0	0	0	0	0	0	0	0	0	0	0	0,0	0,0	0,0	0,0	0,0	0,0	0,0	0,0		
52411	37	OCC	Linares	0	0	0	0	0	0	0	0	0	0	0	0	0,0	0,0	0,0	0,0	0,0	0,0	0,0	0,0		
52418	38	GUA	Los Andes	0	0	0	0	0	0	0	0	0	0	0	0	0,0	0,0	0,0	0,0	0,0	0,0	0,0	0,0		
52427	39	TEL	Magüí Payán	0	0	0	0	0	0	0	0	0	0	0	0	0,0	0,0	0,0	0,0	0,0	0,0	0,0	0,0		
52435	40	PIE	Mallama	0	0	0	0	0	0	0	0	0	0	0	0	N/A	N/A	N/A	N/A	N/A	N/A	N/A	N/A		
52473	41	SAN	Mosquera	0	0	0	0	0	0	0	0	0	0	0	0	0,0	0,0	0,0	0,0	0,0	0,0	0,0	0,0		
52480	42	CEN	Nariño	0	0	0	0	0	0	0	0	0	0	0	0	N/A	N/A	N/A	N/A	N/A	N/A	N/A	N/A		
52490	43	SAN	Olaya Herrera	0	0	0	0	0	0	0	0	0	0	0	0	0,0	0,0	0,0	0,0	0,0	0,0	0,0	0,0		
52506	44	SAB	Ospina	0	0	0	0	0	0	0	0	0	0	0	0	N/A	N/A	N/A	N/A	N/A	N/A	N/A	N/A		
52540	45	COR	Policarpa	0	0	0	0	0	0	0	0	0	0	0	0	0,0	0,0	0,0	0,0	0,0	0,0	0,0	0,0		
52560	46	EXP	Potosí	0	0	0	0	0	0	0	0	0	0	0	0	N/A	N/A	N/A	N/A	N/A	N/A	N/A	N/A		
52565	47	ABA	Providencia	0	0	0	0	0	0	0	0	0	0	0	0	N/A	N/A	N/A	N/A	N/A	N/A	N/A	N/A		
52573	48	EXP	Puerres	0	0	0	0	0	0	0	0	0	0	0	0	N/A	N/A	N/A	N/A	N/A	N/A	N/A	N/A		
52585	49	EXP	Pupiales	0	0	0	0	0	0	0	0	0	0	0	0	N/A	N/A	N/A	N/A	N/A	N/A	N/A	N/A		
52612	50	PIE	Ricaurte	0	0	0	0	0	0	0	0	0	0	0	0	0,0	0,0	0,0	0,0	0,0	0,0	0,0	0,0		
52621	51	TEL	Roberto Payán	0	0	0	0	0	0	0	0	0	0	0	0	0,0	0,0	0,0	0,0	0,0	0,0	0,0	0,0		
52678	52	ABA	Samaniego	0	0	0	0	0	0	0	0	0	0	0	0	0,0	0,0	0,0	0,0	0,0	0,0	0,0	0,0		
52685	53	RIO	San Bernardo	0	0	0	0	0	0	0	0	0	0	0	0	N/A	N/A	N/A	N/A	N/A	N/A	N/A	N/A		
52687	54	JUA	San Lorenzo	0	0	0	0	0	0	0	0	0	0	0	0	N/A	N/A	N/A	N/A	N/A	N/A	N/A	N/A		
52693	55	RIO	San Pablo	0	0	0	0	0	0	0	0	0	0	0	0	N/A	N/A	N/A	N/A	N/A	N/A	N/A	N/A		
52683	56	OCC	Sandoná	0	0	0	0	0	0	0	0	0	0	0	0	N/A	N/A	N/A	N/A	N/A	N/A	N/A	N/A		
52696	57	SAN	Santa Bárbara	0	0	0	0	0	0	0	0	0	0	0	0	0,0	0,0	0,0	0,0	0,0	0,0	0,0	0,0		
52699	58	ABA	Santacruz	0	0	0	0	0	0	0	0	0	0	0	0	N/A	N/A	N/A	N/A	N/A	N/A	N/A	N/A		
52720	59	SAB	Supuyes	0	0	0	0	0	0	0	0	0	0	0	0	N/A	N/A	N/A	N/A	N/A	N/A	N/A	N/A		
52786	60	COR	Taminango	0	0	0	0	0	0	0	0	0	0	0	0	0,0	0,0	0,0	0,0	0,0	0,0	0,0	0,0		
52788	61	CEN	Tangua	0	0	0	0	0	0	0	0	0	0	0	0	N/A	N/A	N/A	N/A	N/A	N/A	N/A	N/A		
52835	62	PAS	Tumaco	0	0	0	0	0	0	0	0	0	0	0	0	0,0	0,0	0,0	0,0	0,0	0,0	0,0	0,0		
52838	63	SAB	Túquerres	0	0	0	0	0	0	0	0	0	0	0	0	N/A	N/A	N/A	N/A	N/A	N/A	N/A	N/A		
52885	64	CEN	Yacuanquer	0	0	0	0	0	0	0	0	0	0	0	0	N/A	N/A	N/A	N/A	N/A	N/A	N/A	N/A		
TOTAL DEPARTAMENTO				0	0	0	0	0	0	0	0	0	0	0	0	0	0,0	0,0	0,0	0,0	0,0	0,0	0,0	0,0	

NOTA: Para el evento Leishmaniasis Visceral, la población a riesgo es la población rural que reside a menos de 1.600 msnm.

N/A = No Aplica corresponde a municipios no endémicos para el evento, pero se tiene en cuenta el número de casos importados aunque se desconoce la procedencia de los mismos.



LESHMANIASIS TOTAL
DEPARTAMENTO DE NARIÑO - AÑO 2012 A 2022
 Fuente: Subdirección de Salud Pública - SIVIGILA - Oficina de Epidemiología - IDSN

Código DANE	#	Región	Municipios	LESHMANIASIS TOTAL																					
				CASOS												TASA X 100.000 Hb									
				2012	2013	2014	2015	2016	2017	2018	2019	2020	2021	2022	2012	2013	2014	2015	2016	2017	2018	2019	2020	2021	2022
52001	1	CEN	Pasto	0	2	2	0	3	4	0	2	1	2	0	N/A	N/A	N/A	N/A	N/A	N/A	N/A	N/A	N/A		
52019	2	RIO	Albán	1	0	0	1	0	0	0	0	0	0	0	N/A	N/A	N/A	N/A	N/A	N/A	N/A	N/A	N/A		
52022	3	EXP	Aldana	0	0	0	0	0	0	0	0	0	0	0	N/A	N/A	N/A	N/A	N/A	N/A	N/A	N/A	N/A		
52036	4	OCC	Ancuyá	1	0	1	1	1	0	0	0	0	0	0	14,5	0,0	14,7	14,9	15,1	0,0	0,0	0,0	0,0		
52051	5	JUA	Arboleda	1	0	0	0	1	0	0	1	0	0	0	N/A	N/A	N/A	N/A	N/A	N/A	N/A	N/A	N/A		
52079	6	TEL	Barbacoas	38	117	48	60	61	49	43	48	23	20	15	96,8	292,6	117,9	144,8	144,7	114,3	98,7	109,1	51,5		
52083	7	RIO	Belén	0	0	0	0	0	0	0	0	1	0	0	N/A	N/A	N/A	N/A	N/A	N/A	N/A	N/A	N/A		
52110	8	JUA	Buesaco	0	0	0	0	0	0	0	2	0	0	0	N/A	N/A	N/A	N/A	N/A	N/A	N/A	N/A	N/A		
52694	9	JUA	Cartago	0	0	0	0	0	0	0	0	0	0	0	N/A	N/A	N/A	N/A	N/A	N/A	N/A	N/A	N/A		
52240	10	CEN	Chachagüí	0	0	1	0	0	0	0	0	0	0	0	N/A	N/A	N/A	N/A	N/A	N/A	N/A	N/A	N/A		
52203	11	RIO	Colón Genova	0	0	0	0	0	0	0	0	0	0	0	N/A	N/A	N/A	N/A	N/A	N/A	N/A	N/A	N/A		
52207	12	OCC	Consaca	0	0	0	0	0	0	0	0	1	0	0	N/A	N/A	N/A	N/A	N/A	N/A	N/A	N/A	N/A		
52210	13	EXP	Confadero	0	0	0	0	0	0	0	0	0	0	0	N/A	N/A	N/A	N/A	N/A	N/A	N/A	N/A	N/A		
52215	14	EXP	Córdoba	0	0	3	2	2	0	0	1	0	0	0	N/A	N/A	N/A	N/A	N/A	N/A	N/A	N/A	N/A		
52224	15	EXP	Cuaspuñ	0	0	0	0	0	0	0	0	0	0	0	N/A	N/A	N/A	N/A	N/A	N/A	N/A	N/A	N/A		
52227	16	EXP	Cumbal	0	0	1	0	2	0	0	0	0	0	0	N/A	N/A	N/A	N/A	N/A	N/A	N/A	N/A	N/A		
52233	17	COR	Cumbitara	1	3	2	3	4	3	2	0	0	0	0	21,5	65,2	44,0	67,3	91,6	69,1	46,1	0,0	0,0		
52250	18	SAN	El Charco	22	15	4	6	6	16	17	12	9	6	12	135,7	93,4	25,2	38,1	38,6	103,9	111,3	78,8	58,6		
52254	19	GUA	El Peñol	0	0	0	1	1	2	1	2	0	0	0	N/A	N/A	N/A	N/A	N/A	N/A	N/A	N/A	N/A		
52256	20	COR	El Rosario	0	4	0	0	2	0	2	1	2	0	3	0,0	39,8	0,0	0,0	19,4	0,0	19,0	9,6	18,7		
52258	21	RIO	El Tablón de Gómez	0	0	1	0	0	3	0	0	0	1	1	0,0	0,0	8,0	0,0	0,0	23,6	0,0	0,0	7,6		
52260	22	GUA	El Tambo	2	1	0	1	1	0	0	1	0	0	0	N/A	N/A	N/A	N/A	N/A	N/A	N/A	N/A	N/A		
52520	23	PAS	Francisco Pizarro	0	7	7	2	6	8	5	10	11	4	0	0,0	85,0	83,8	23,7	70,3	92,2	57,0	114,5	123,2		
52287	24	EXP	Funes	1	1	0	1	1	0	0	0	0	0	0	N/A	N/A	N/A	N/A	N/A	N/A	N/A	N/A	N/A		
52317	25	EXP	Guachucal	0	0	1	0	0	0	0	0	0	0	0	N/A	N/A	N/A	N/A	N/A	N/A	N/A	N/A	N/A		
52320	26	SAB	Guaitarilla	0	1	1	0	0	2	0	1	0	1	1	N/A	N/A	N/A	N/A	N/A	N/A	N/A	N/A	N/A		
52323	27	EXP	Gualmatán	0	0	0	0	0	0	0	0	0	0	0	N/A	N/A	N/A	N/A	N/A	N/A	N/A	N/A	N/A		
52352	28	EXP	Iles	0	1	0	0	0	0	0	1	0	0	0	N/A	N/A	N/A	N/A	N/A	N/A	N/A	N/A	N/A		
52354	29	SAB	Imués	0	1	0	0	0	0	0	0	0	0	0	N/A	N/A	N/A	N/A	N/A	N/A	N/A	N/A	N/A		
52356	30	EXP	Ipiales	3	11	4	2	6	1	5	1	4	3	1	N/A	N/A	N/A	N/A	N/A	N/A	N/A	N/A	N/A		
52378	31	RIO	La Cruz	0	0	0	0	0	0	0	0	0	0	0	N/A	N/A	N/A	N/A	N/A	N/A	N/A	N/A	N/A		
52381	32	CEN	La Florida	0	0	2	1	0	0	0	0	0	0	0	N/A	N/A	N/A	N/A	N/A	N/A	N/A	N/A	N/A		
52385	33	GUA	La Llanada	1	1	0	0	0	0	0	0	0	1	0	N/A	N/A	N/A	N/A	N/A	N/A	N/A	N/A	N/A		
52390	34	SAN	La Tola	1	5	1	1	1	1	0	0	1	0	1	19,9	101,9	20,7	21,1	21,5	22,1	0,0	0,0	21,8		
52399	35	JUA	La Unión	0	1	0	0	1	0	2	0	0	0	0	N/A	N/A	N/A	N/A	N/A	N/A	N/A	N/A	N/A		
52405	36	COR	Leiva	0	2	2	1	1	1	1	1	0	0	1	0,0	28,5	28,7	14,3	14,5	14,7	14,7	15,0	0,0		
52411	37	OCC	Linares	0	5	6	10	3	1	0	4	1	1	0	0,0	58,1	70,6	119,7	36,3	12,4	0,0	50,7	12,4		
52418	38	GUA	Los Andes	1	1	0	0	2	0	0	0	0	0	0	16,8	17,1	0,0	0,0	37,2	0,0	0,0	0,0	0,0		
52427	39	TEL	Magüi Payán	6	12	22	13	3	16	3	6	3	5	6	39,6	77,2	138,2	79,8	18,0	94,0	17,3	33,8	16,8		
52435	40	PIE	Mallama	0	1	0	1	0	0	1	0	0	0	0	N/A	N/A	N/A	N/A	N/A	N/A	N/A	N/A	N/A		
52473	41	SAN	Mosquera	0	0	0	1	0	1	0	0	0	0	1	0,0	0,0	0,0	16,3	0,0	16,0	0,0	0,0	0,0		
52480	42	CEN	Nariño	2	11	4	8	4	5	6	10	4	0	0	N/A	N/A	N/A	N/A	N/A	N/A	N/A	N/A	N/A		
52490	43	SAN	Olaya Herrera	4	18	21	4	12	7	3	3	5	5	2	24,1	110,8	132,3	25,7	79,0	47,2	20,7	20,8	34,0		
52506	44	SAB	Ospina	0	0	0	0	0	0	0	0	0	0	0	N/A	N/A	N/A	N/A	N/A	N/A	N/A	N/A	N/A		
52540	45	COR	Policarpa	1	2	6	5	0	5	2	1	1	0	0	13,6	27,3	82,0	68,1	0,0	68,5	27,4	13,8	13,5		
52560	46	EXP	Potosí	0	0	2	0	0	0	0	0	0	0	0	N/A	N/A	N/A	N/A	N/A	N/A	N/A	N/A	N/A		
52565	47	ABA	Providencia	0	0	1	0	2	1	1	0	1	0	0	N/A	N/A	N/A	N/A	N/A	N/A	N/A	N/A	N/A		
52573	48	EXP	Puerres	0	1	0	0	0	1	0	0	0	0	0	N/A	N/A	N/A	N/A	N/A	N/A	N/A	N/A	N/A		
52585	49	EXP	Pupiales	0	0	0	0	0	0	0	0	0	0	0	N/A	N/A	N/A	N/A	N/A	N/A	N/A	N/A	N/A		
52612	50	PIE	Ricaurte	3	10	1	1	1	0	9	4	1	0	3	19,5	63,7	6,2	6,1	6,0	0,0	52,2	22,9	5,6		
52621	51	TEL	Roberto Payán	5	102	76	36	21	19	31	11	20	14	18	53,7	###	817,5	387,3	225,8	204,5	334,1	118,4	210,5		
52678	52	ABA	Samaniego	6	8	12	8	10	7	6	2	4	2	3	25,1	34,5	53,3	36,5	47,1	33,9	30,1	10,6	20,5		
52685	53	RIO	San Bernardo	0	0	0	0	0	0	0	1	0	0	0	N/A	N/A	N/A	N/A	N/A	N/A	N/A	N/A	N/A		
52687	54	JUA	San Lorenzo	0	0	1	0	0	2	0	0	0	0	1	N/A	N/A	N/A	N/A	N/A	N/A	N/A	N/A	N/A		
52693	55	RIO	San Pablo	0	0	0	0	0	0	0	0	0	0	0	N/A	N/A	N/A	N/A	N/A	N/A	N/A	N/A	N/A		
52683	56	OCC	Sandoná	0	1	1	1	0	1	0	0	0	0	0	N/A	N/A	N/A	N/A	N/A	N/A	N/A	N/A	N/A		
52696	57	SAN	Santa Bárbara	8	16	9	4	1	7	3	1	3	5	3	85,8	170,2	95,0	41,7	10,3	71,8	30,6	10,3	29,8		
52699	58	ABA	Santacruz	0	0	1	0	2	1	0	0	1	1	1	N/A	N/A	N/A	N/A	N/A	N/A	N/A	N/A	N/A		
52720	59	SAB	Sapuyes	0	0	0	0	0	0	0	1	0	0	0	N/A	N/A	N/A	N/A	N/A	N/A	N/A	N/A	N/A		
52786	60	COR	Taminango	0	0	0	0	1	0	2	0	0	0	0	0,0	0,0	0,0	0,0	7,2	0,0	14,4	0,0	0,0		
52788	61	CEN	Tangua	0	0	0	1	1	0	0	0	1	0	0	N/A	N/A	N/A	N/A	N/A	N/A	N/A	N/A	N/A		
52835	62	PAS	Tumaco	209	300	296	256	164	548	896	437	209	233	191	139,7	196,6	190,3	161,5	101,5	333,4	535,5	258,2			
52838	63	SAB	Túquerres	0	0	3	0	1	0	0	0	0	0	0	N/A	N/A	N/A	N/A	N/A	N/A	N/A	N/A	N/A		
52885	64	CEN	Yacuanquer	0	0	0	0	0	0	0	0	0	0	0	N/A	N/A	N/A	N/A	N/A	N/A	N/A	N/A	N/A		
TOTAL DEPARTAMENTO				317	661	543	432	328	712	1.041	565	306	305	264	81,1	167,8	136,8	108,0	81,4	175,4	254,4	137,6	73,1		

NOTA: Para el evento Leishmaniasis Total, la población a riesgo es la población rural que reside a menos de 1.600 msnm.

N/A = No Aplica corresponde a municipios no endémicos para el evento, pero se tiene en cuenta el número de casos importados aunque se desconoce la procedencia de los mismos.



ENFERMEDAD DE HANSEN (LEPRA)
DEPARTAMENTO DE NARIÑO - AÑO 2012 A 2022
 Fuente: Subdirección de Salud Pública - SIVIGILA - Oficina de Epidemiología - IDSN

Código DANE	#	Región	Municipios	ENFERMEDAD DE HANSEN (LEPRA)																					
				CASOS												TASA X 100.000 Hb									
				2012	2013	2014	2015	2016	2017	2018	2019	2020	2021	2022	2012	2013	2014	2015	2016	2017	2018	2019	2020	2021	2022
52001	1	CEN	Pasto	0	0	1	0	0	0	1	0	2	0	0	0,0	0,0	0,3	0,0	0,0	0,0	0,3	0,0	0,5	0,0	0,0
52019	2	RIO	Albán	0	0	0	0	0	0	1	0	1	0	0,0	0,0	0,0	0,0	0,0	0,0	0,0	10,6	0,0	10,1	0,0	0,0
52022	3	EXP	Aldana	0	0	0	0	0	0	0	0	0	0	0,0	0,0	0,0	0,0	0,0	0,0	0,0	0,0	0,0	0,0	0,0	0,0
52036	4	OCC	Ancuyá	0	0	0	0	0	0	0	0	1	0	0,0	0,0	0,0	0,0	0,0	0,0	0,0	0,0	0,0	0,0	11,2	0,0
52051	5	JUA	Arboleda	0	0	0	0	0	0	0	0	0	0	0,0	0,0	0,0	0,0	0,0	0,0	0,0	0,0	0,0	0,0	0,0	0,0
52079	6	TEL	Barbacoas	0	0	0	0	0	1	0	0	0	1	0	0,0	0,0	0,0	0,0	0,0	1,8	0,0	0,0	0,0	1,7	0,0
52083	7	RIO	Belén	0	0	0	0	0	0	0	0	0	0	0,0	0,0	0,0	0,0	0,0	0,0	0,0	0,0	0,0	0,0	0,0	0,0
52110	8	JUA	Buesaco	0	0	0	0	0	0	0	0	0	0	0,0	0,0	0,0	0,0	0,0	0,0	0,0	0,0	0,0	0,0	0,0	0,0
52694	9	JUA	Cartago	0	0	0	0	0	0	0	0	0	0	0,0	0,0	0,0	0,0	0,0	0,0	0,0	0,0	0,0	0,0	0,0	0,0
52240	10	CEN	Chachagüí	0	0	0	0	0	0	0	0	0	0	0,0	0,0	0,0	0,0	0,0	0,0	0,0	0,0	0,0	0,0	0,0	0,0
52203	11	RIO	Colón Genova	0	0	0	0	0	0	0	0	0	0	0,0	0,0	0,0	0,0	0,0	0,0	0,0	0,0	0,0	0,0	0,0	0,0
52207	12	OCC	Consaca	0	0	1	0	0	0	0	0	0	0	0,0	0,0	7,4	0,0	0,0	0,0	0,0	0,0	0,0	0,0	0,0	0,0
52210	13	EXP	Contadero	0	0	0	0	0	0	0	0	0	0	0,0	0,0	0,0	0,0	0,0	0,0	0,0	0,0	0,0	0,0	0,0	0,0
52215	14	EXP	Córdoba	0	0	0	0	0	0	0	0	0	0	0,0	0,0	0,0	0,0	0,0	0,0	0,0	0,0	0,0	0,0	0,0	0,0
52224	15	EXP	Cuaspud	0	0	0	0	0	0	0	0	0	0	0,0	0,0	0,0	0,0	0,0	0,0	0,0	0,0	0,0	0,0	0,0	0,0
52227	16	EXP	Cumbal	0	0	0	0	0	0	0	0	0	0	0,0	0,0	0,0	0,0	0,0	0,0	0,0	0,0	0,0	0,0	0,0	0,0
52233	17	COR	Cumbitara	0	0	0	1	0	0	0	0	0	0	0,0	0,0	0,0	16,6	0,0	0,0	0,0	0,0	0,0	0,0	0,0	0,0
52250	18	SAN	El Charco	1	0	0	0	1	0	0	0	0	0	4,4	0,0	0,0	0,0	4,4	0,0	0,0	0,0	0,0	0,0	0,0	0,0
52254	19	GUA	El Peñol	0	0	1	0	0	0	0	0	0	0	0,0	0,0	12,5	0,0	0,0	0,0	0,0	0,0	0,0	0,0	0,0	0,0
52256	20	COR	El Rosario	0	0	0	0	0	0	0	0	0	0	0,0	0,0	0,0	0,0	0,0	0,0	0,0	0,0	0,0	0,0	0,0	0,0
52258	21	RIO	El Tablón de Gómez	0	0	0	0	0	0	0	0	0	0	0,0	0,0	0,0	0,0	0,0	0,0	0,0	0,0	0,0	0,0	0,0	0,0
52260	22	GUA	El Tambo	0	0	0	0	0	0	0	0	0	0	0,0	0,0	0,0	0,0	0,0	0,0	0,0	0,0	0,0	0,0	0,0	0,0
52520	23	PAS	Francisco Pizarro	0	0	0	0	0	0	0	0	0	0	0,0	0,0	0,0	0,0	0,0	0,0	0,0	0,0	0,0	0,0	0,0	0,0
52287	24	EXP	Funes	0	0	0	0	0	0	0	0	0	0	0,0	0,0	0,0	0,0	0,0	0,0	0,0	0,0	0,0	0,0	0,0	0,0
52317	25	EXP	Guachucal	0	0	0	0	0	0	0	0	0	0	0,0	0,0	0,0	0,0	0,0	0,0	0,0	0,0	0,0	0,0	0,0	0,0
52320	26	SAB	Guaitarilla	0	0	0	1	1	0	0	1	0	0	0,0	0,0	0,0	8,3	8,5	0,0	0,0	8,8	0,0	0,0	0,0	0,0
52323	27	EXP	Guamalán	0	0	0	0	0	0	0	0	0	0	0,0	0,0	0,0	0,0	0,0	0,0	0,0	0,0	0,0	0,0	0,0	0,0
52352	28	EXP	Iles	0	0	0	0	0	0	0	0	0	0	0,0	0,0	0,0	0,0	0,0	0,0	0,0	0,0	0,0	0,0	0,0	0,0
52354	29	SAB	Imués	0	0	0	0	0	0	0	0	0	0	0,0	0,0	0,0	0,0	0,0	0,0	0,0	0,0	0,0	0,0	0,0	0,0
52356	30	EXP	Ipiales	0	0	0	0	0	0	0	0	0	0	0,0	0,0	0,0	0,0	0,0	0,0	0,0	0,0	0,0	0,0	0,0	0,0
52378	31	RIO	La Cruz	0	0	0	0	0	0	0	0	0	0	0,0	0,0	0,0	0,0	0,0	0,0	0,0	0,0	0,0	0,0	0,0	0,0
52381	32	CEN	La Florida	0	0	0	0	0	0	0	0	0	0	0,0	0,0	0,0	0,0	0,0	0,0	0,0	0,0	0,0	0,0	0,0	0,0
52385	33	GUA	La Llanada	0	0	0	0	0	1	0	0	0	0	0,0	0,0	0,0	0,0	0,0	15,3	0,0	0,0	0,0	0,0	0,0	0,0
52390	34	SAN	La Tola	0	0	0	0	0	0	0	0	0	0	0,0	0,0	0,0	0,0	0,0	0,0	0,0	0,0	0,0	0,0	0,0	0,0
52399	35	JUA	La Unión	0	0	0	0	0	0	0	0	0	0	0,0	0,0	0,0	0,0	0,0	0,0	0,0	0,0	0,0	0,0	0,0	0,0
52405	36	COR	Leiva	0	0	0	0	0	0	0	0	0	0	0,0	0,0	0,0	0,0	0,0	0,0	0,0	0,0	0,0	0,0	0,0	0,0
52411	37	OCC	Linares	0	0	0	0	0	0	0	0	0	0	0,0	0,0	0,0	0,0	0,0	0,0	0,0	0,0	0,0	0,0	0,0	0,0
52418	38	GUA	Los Andes	1	0	0	0	1	0	0	0	0	1	9,8	0,0	0,0	0,0	10,3	0,0	0,0	0,0	0,0	0,0	0,0	10,3
52427	39	TEL	Magüí Payan	0	0	0	0	0	0	0	0	0	1	0,0	0,0	0,0	0,0	0,0	0,0	0,0	0,0	0,0	0,0	0,0	3,9
52435	40	PIE	Mallama	0	0	0	0	0	0	0	0	0	0	0,0	0,0	0,0	0,0	0,0	0,0	0,0	0,0	0,0	0,0	0,0	0,0
52473	41	SAN	Mosquera	0	0	0	0	0	0	0	0	0	0	0,0	0,0	0,0	0,0	0,0	0,0	0,0	0,0	0,0	0,0	0,0	0,0
52480	42	CEN	Nariño	0	0	0	0	0	0	1	0	0	0	0,0	0,0	0,0	0,0	0,0	0,0	22,9	0,0	0,0	0,0	0,0	0,0
52490	43	SAN	Olaya Herrera	0	0	0	0	0	0	1	1	0	0	0,0	0,0	0,0	0,0	0,0	0,0	3,9	4,0	0,0	0,0	0,0	0,0
52506	44	SAB	Ospina	0	0	0	0	0	0	0	0	0	0	0,0	0,0	0,0	0,0	0,0	0,0	0,0	0,0	0,0	0,0	0,0	0,0
52540	45	COR	Policarpa	0	0	0	0	0	0	0	0	0	0	0,0	0,0	0,0	0,0	0,0	0,0	0,0	0,0	0,0	0,0	0,0	0,0
52560	46	EXP	Potosí	0	0	0	0	0	0	0	0	0	0	0,0	0,0	0,0	0,0	0,0	0,0	0,0	0,0	0,0	0,0	0,0	0,0
52565	47	ABA	Providencia	0	0	0	0	0	0	0	0	0	0	0,0	0,0	0,0	0,0	0,0	0,0	0,0	0,0	0,0	0,0	0,0	0,0
52573	48	EXP	Puerres	0	0	0	0	0	0	0	0	0	0	0,0	0,0	0,0	0,0	0,0	0,0	0,0	0,0	0,0	0,0	0,0	0,0
52585	49	EXP	Pupiales	0	0	0	0	0	0	0	0	0	0	0,0	0,0	0,0	0,0	0,0	0,0	0,0	0,0	0,0	0,0	0,0	0,0
52612	50	PIE	Ricaurte	0	0	0	0	0	0	0	0	0	0	0,0	0,0	0,0	0,0	0,0	0,0	0,0	0,0	0,0	0,0	0,0	0,0
52621	51	TEL	Roberto Payán	0	1	0	0	0	0	1	0	0	0	0,0	8,1	0,0	0,0	0,0	0,0	0,0	7,9	0,0	0,0	0,0	0,0
52678	52	ABA	Samaniego	1	2	2	1	0	0	1	1	0	3	3,0	6,1	6,3	3,2	0,0	0,0	3,4	3,5	0,0	10,1	3,4	0,0
52685	53	RIO	San Bernardo	0	0	0	0	0	0	0	0	0	0	0,0	0,0	0,0	0,0	0,0	0,0	0,0	0,0	0,0	0,0	0,0	0,0
52687	54	JUA	San Lorenzo	0	0	0	0	0	0	0	0	0	0	0,0	0,0	0,0	0,0	0,0	0,0	0,0	0,0	0,0	0,0	0,0	0,0
52693	55	RIO	San Pablo	0	0	0	0	0	0	0	0	0	0	0,0	0,0	0,0	0,0	0,0	0,0	0,0	0,0	0,0	0,0	0,0	0,0
52683	56	OCC	Sandoná	0	0	0	0	0	1	0	0	0	0	0,0	0,0	0,0	0,0	0,0	4,7	0,0	0,0	0,0	0,0	0,0	0,0
52696	57	SAN	Santa Bárbara	0	0	0	0	0	0	0	0	0	0	0,0	0,0	0,0	0,0	0,0	0,0	0,0	0,0	0,0	0,0	0,0	0,0
52699	58	ABA	Santacruz	0	0	0	0	0	0	0	0	1	0	0,0	0,0	0,0	0,0	0,0	0,0	0,0	0,0	0,0	0,0	9,0	0,0
52720	59	SAB	Sapuyes	0	0	0	0	0	0	0	0	0	0	0,0	0,0	0,0	0,0	0,0	0,0	0,0	0,0	0,0	0,0	0,0	0,0
52786	60	COR	Taminango	0	0	0	0	0	0	0	0	0	0	0,0	0,0	0,0	0,0	0,0	0,0	0,0	0,0	0,0	0,0	0,0	0,0
52788	61	CEN	Tangua	0	0	0	0	0	0	0	0	0	0	0,0	0,0	0,0	0,0	0,0	0,0	0,0	0,0	0,0	0,0	0,0	0,0
52835	62	PAS	Tumaco	0	0	1	0	1	0	1	1	0	1	0,0	0,0	0,4	0								



MALARIA ASOCIADA A FORMA MIXTA
DEPARTAMENTO DE NARIÑO - AÑO 2012 A 2022
 Fuente: Subdirección de Salud Pública - SIVIGILA - Oficina de Epidemiología - IDSN

Código DANE	#	Región	Municipios	MALARIA ASOCIADA A FORMA MIXTA																					
				CASOS												TASA X 100.000 Hb									
				2012	2013	2014	2015	2016	2017	2018	2019	2020	2021	2022	2012	2013	2014	2015	2016	2017	2018	2019	2020	2021	2022
52001	1	CEN	Pasto	1	0	0	0	1	0	0	1	0	2	0	N/A	N/A	N/A	N/A	N/A	N/A	N/A	N/A	N/A		
52019	2	RIO	Albán	0	0	0	0	0	1	0	0	0	0	0	N/A	N/A	N/A	N/A	N/A	N/A	N/A	N/A	N/A		
52022	3	EXP	Aldana	0	0	0	0	0	0	0	0	0	1	0	N/A	N/A	N/A	N/A	N/A	N/A	N/A	N/A	N/A		
52036	4	OCC	Ancuyá	0	0	0	0	0	0	0	0	0	0	0	0,0	0,0	0,0	0,0	0,0	0,0	0,0	0,0	0,0		
52051	5	JUA	Arboleda	0	0	0	0	0	0	0	0	0	0	0	N/A	N/A	N/A	N/A	N/A	N/A	N/A	N/A	N/A		
52079	6	TEL	Barbacoas	1	0	0	2	3	10	3	7	24	17	2	2,0	0,0	0,0	3,8	5,6	18,2	5,4	12,5	42,0		
52083	7	RIO	Belén	0	0	0	0	0	0	0	0	0	0	0	N/A	N/A	N/A	N/A	N/A	N/A	N/A	N/A	N/A		
52110	8	JUA	Buesaco	0	0	0	0	0	0	0	0	0	0	0	N/A	N/A	N/A	N/A	N/A	N/A	N/A	N/A	N/A		
52694	9	JUA	Cartago	0	0	0	0	0	0	0	0	0	0	0	N/A	N/A	N/A	N/A	N/A	N/A	N/A	N/A	N/A		
52240	10	CEN	Chachagüí	0	0	0	0	0	0	0	0	0	0	0	N/A	N/A	N/A	N/A	N/A	N/A	N/A	N/A	N/A		
52203	11	RIO	Calón Genova	0	0	0	0	1	0	0	0	0	0	0	N/A	N/A	N/A	N/A	N/A	N/A	N/A	N/A	N/A		
52207	12	OCC	Consaca	0	0	0	0	1	0	0	0	0	0	0	N/A	N/A	N/A	N/A	N/A	N/A	N/A	N/A	N/A		
52210	13	EXP	Confadero	0	0	0	0	0	0	0	0	0	0	0	N/A	N/A	N/A	N/A	N/A	N/A	N/A	N/A	N/A		
52215	14	EXP	Córdoba	0	0	0	0	0	0	0	0	0	0	0	N/A	N/A	N/A	N/A	N/A	N/A	N/A	N/A	N/A		
52224	15	EXP	Cuaspuñ	0	0	0	0	0	0	0	0	0	0	0	N/A	N/A	N/A	N/A	N/A	N/A	N/A	N/A	N/A		
52227	16	EXP	Cumbal	0	0	0	0	0	0	0	0	0	0	0	N/A	N/A	N/A	N/A	N/A	N/A	N/A	N/A	N/A		
52233	17	COR	Cumbitara	0	0	0	0	0	1	12	8	4	12	16	0,0	0,0	0,0	0,0	0,0	16,8	201,7	136,9	66,1		
52250	18	SAN	El Charco	0	4	0	1	2	1	0	3	1	0	0	0,0	17,5	0,0	4,4	8,8	4,4	0,0	13,3	4,4		
52254	19	GUA	El Peñol	0	0	0	0	0	0	0	0	0	0	0	N/A	N/A	N/A	N/A	N/A	N/A	N/A	N/A	N/A		
52256	20	COR	El Rosario	0	0	0	0	0	0	0	0	0	0	0	0,0	0,0	0,0	0,0	0,0	0,0	0,0	0,0	0,0		
52258	21	RIO	El Tablón de Gómez	0	0	0	0	0	0	0	0	0	0	0	0,0	0,0	0,0	0,0	0,0	0,0	0,0	0,0	0,0		
52260	22	GUA	El Tambo	0	0	0	0	0	0	0	0	0	0	0	N/A	N/A	N/A	N/A	N/A	N/A	N/A	N/A	N/A		
52520	23	PAS	Francisco Pizarro	0	0	0	0	0	0	0	2	1	3	0	0,0	0,0	0,0	0,0	0,0	0,0	0,0	13,8	6,8		
52287	24	EXP	Funes	0	0	0	0	0	0	0	0	0	0	0	N/A	N/A	N/A	N/A	N/A	N/A	N/A	N/A	N/A		
52317	25	EXP	Guachucal	0	0	0	0	0	0	0	0	0	0	0	N/A	N/A	N/A	N/A	N/A	N/A	N/A	N/A	N/A		
52320	26	SAB	Guaitarilla	0	0	0	0	0	0	0	0	0	0	0	N/A	N/A	N/A	N/A	N/A	N/A	N/A	N/A	N/A		
52323	27	EXP	Gualmatán	0	0	0	0	0	0	0	0	0	0	0	N/A	N/A	N/A	N/A	N/A	N/A	N/A	N/A	N/A		
52352	28	EXP	Iles	0	0	0	0	0	0	0	0	0	0	0	N/A	N/A	N/A	N/A	N/A	N/A	N/A	N/A	N/A		
52354	29	SAB	Imués	0	0	0	0	0	0	0	0	0	0	0	N/A	N/A	N/A	N/A	N/A	N/A	N/A	N/A	N/A		
52356	30	EXP	Ipiiales	1	0	0	0	0	0	0	0	0	1	0	N/A	N/A	N/A	N/A	N/A	N/A	N/A	N/A	N/A		
52378	31	RIO	La Cruz	0	0	0	0	0	0	0	0	0	0	0	N/A	N/A	N/A	N/A	N/A	N/A	N/A	N/A	N/A		
52381	32	CEN	La Florida	0	0	0	0	0	0	0	0	0	0	0	N/A	N/A	N/A	N/A	N/A	N/A	N/A	N/A	N/A		
52385	33	GUA	La Llanada	0	0	0	0	0	0	0	0	0	0	0	N/A	N/A	N/A	N/A	N/A	N/A	N/A	N/A	N/A		
52390	34	SAN	La Tola	0	0	0	0	0	0	0	0	0	1	0	0,0	0,0	0,0	0,0	0,0	0,0	0,0	0,0	13,2		
52399	35	JUA	La Unión	0	0	0	1	0	1	0	0	0	0	0	N/A	N/A	N/A	N/A	N/A	N/A	N/A	N/A	N/A		
52405	36	COR	Leiva	0	0	0	0	0	0	0	0	0	0	0	0,0	0,0	0,0	0,0	0,0	0,0	0,0	0,0	0,0		
52411	37	OCC	Linares	0	0	0	0	0	0	0	0	0	0	0	0,0	0,0	0,0	0,0	0,0	0,0	0,0	0,0	0,0		
52418	38	GUA	Los Andes	0	0	0	0	0	0	0	0	0	0	0	0,0	0,0	0,0	0,0	0,0	0,0	0,0	0,0	0,0		
52427	39	TEL	Magüi Payán	0	0	0	0	0	1	3	1	0	2	15	0,0	0,0	0,0	0,0	0,0	4,1	12,1	4,0	7,8		
52435	40	PIE	Mallama	0	0	0	0	0	0	0	0	0	0	0	N/A	N/A	N/A	N/A	N/A	N/A	N/A	N/A	N/A		
52473	41	SAN	Mosquera	2	0	0	0	0	0	0	0	0	2	6	18,1	0,0	0,0	0,0	0,0	0,0	0,0	0,0	16,1		
52480	42	CEN	Nariño	0	0	0	0	0	0	1	4	0	0	0	N/A	N/A	N/A	N/A	N/A	N/A	N/A	N/A	N/A		
52490	43	SAN	Olaya Herrera	0	0	1	0	0	1	0	2	0	1	1	0,0	0,0	3,8	0,0	0,0	3,9	0,0	7,9	0,0		
52506	44	SAB	Ospina	0	0	0	0	0	0	0	0	0	0	0	N/A	N/A	N/A	N/A	N/A	N/A	N/A	N/A	N/A		
52540	45	COR	Policarpa	0	0	2	0	0	2	1	1	1	5	3	0,0	0,0	20,4	0,0	0,0	20,3	10,1	10,2	9,9		
52560	46	EXP	Potosí	0	0	0	0	0	0	0	0	0	0	0	N/A	N/A	N/A	N/A	N/A	N/A	N/A	N/A	N/A		
52565	47	ABA	Providencia	0	0	0	0	0	1	0	0	0	0	0	N/A	N/A	N/A	N/A	N/A	N/A	N/A	N/A	N/A		
52573	48	EXP	Puerres	0	0	0	0	0	0	0	0	0	0	0	N/A	N/A	N/A	N/A	N/A	N/A	N/A	N/A	N/A		
52585	49	EXP	Pupiales	0	0	0	0	0	0	0	0	0	0	0	N/A	N/A	N/A	N/A	N/A	N/A	N/A	N/A	N/A		
52612	50	PIE	Ricaurte	0	0	0	0	0	0	0	0	0	0	0	0,0	0,0	0,0	0,0	0,0	0,0	0,0	0,0	0,0		
52621	51	TEL	Roberto Payán	0	0	0	0	1	0	0	0	1	2	0	0,0	0,0	0,0	0,0	7,9	0,0	0,0	0,0	7,7		
52678	52	ABA	Samaniego	0	0	0	0	0	0	0	0	0	0	0	0,0	0,0	0,0	0,0	0,0	0,0	0,0	0,0	0,0		
52685	53	RIO	San Bernardo	0	0	0	0	0	0	0	0	0	0	0	N/A	N/A	N/A	N/A	N/A	N/A	N/A	N/A	N/A		
52687	54	JUA	San Lorenzo	0	0	0	0	0	0	0	0	0	0	0	N/A	N/A	N/A	N/A	N/A	N/A	N/A	N/A	N/A		
52693	55	RIO	San Pablo	0	0	0	0	0	0	0	0	0	0	0	N/A	N/A	N/A	N/A	N/A	N/A	N/A	N/A	N/A		
52683	56	OCC	Sandoná	0	0	0	0	0	0	0	0	0	0	0	N/A	N/A	N/A	N/A	N/A	N/A	N/A	N/A	N/A		
52696	57	SAN	Santa Bárbara	0	1	0	0	0	0	0	0	1	3	2	0,0	7,8	0,0	0,0	0,0	0,0	0,0	7,3	21,6		
52699	58	ABA	Santacruz	0	0	0	0	0	0	0	0	0	0	0	N/A	N/A	N/A	N/A	N/A	N/A	N/A	N/A	N/A		
52720	59	SAB	Tapuyes	0	0	0	0	0	0	0	0	0	0	0	N/A	N/A	N/A	N/A	N/A	N/A	N/A	N/A	N/A		
52786	60	COR	Taminango	0	0	0	0	0	0	0	0	0	0	0	0,0	0,0	0,0	0,0	0,0	0,0	0,0	0,0	0,0		
52788	61	CEN	Tangua	0	0	0	0	0	0	0	0	0	0	0	N/A	N/A	N/A	N/A	N/A	N/A	N/A	N/A	N/A		
52835	62	PAS	Tumaco	0	4	1	9	17	6	6	18	5	12	22	0,0	1,7	0,4	3,7	6,9	2,4	2,4	7,0	1,9		
52838	63	SAB	Túquerres	0	0	0	0	0	0	0	0	0	0	0	N/A	N/A	N/A	N/A	N/A	N/A	N/A	N/A	N/A		
52885	64	CEN	Yacuanquer	0	0	0	0	0	0	0	0	0	0	0	N/A	N/A	N/A	N/A	N/A	N/A	N/A	N/A	N/A		
TOTAL DEPARTAMENTO				5	9	4	13	26	25	26	45	39	62	70	0,9	1,6	0,7	2,3	4,5	4,3	4,4	7,6	6,5		

NOTA: Para el evento Malaria Mixta, la población a riesgo es la población urbana y rural que reside a menos de 1.600 msnm.

N/A = No Aplica corresponde a municipios no endémicos para el evento, pero se tiene en cuenta el número de casos importados aunque se desconoce la procedencia de los mismos.



MALARIA FALCIPARUM
DEPARTAMENTO DE NARIÑO - AÑO 2012 A 2022
 Fuente: Subdirección de Salud Pública - SIVIGILA - Oficina de Epidemiología - IDSN

Código DANE	#	Región	Municipios	MALARIA FALCIPARUM																					
				CASOS												IPA X 1.000 Hb									
				2012	2013	2014	2015	2016	2017	2018	2019	2020	2021	2022	2012	2013	2014	2015	2016	2017	2018	2019	2020	2021	2022
52001	1	CEN	Pasto	5	4	0	1	13	7	2	10	2	3	0	N/A	N/A	N/A	N/A	N/A	N/A	N/A	N/A	N/A		
52019	2	RIO	Albán	0	0	0	0	0	0	0	1	0	0	0	N/A	N/A	N/A	N/A	N/A	N/A	N/A	N/A	N/A		
52022	3	EXP	Aldana	0	0	0	0	0	0	0	0	0	0	0	N/A	N/A	N/A	N/A	N/A	N/A	N/A	N/A	N/A		
52036	4	OCC	Ancuyá	0	0	0	0	0	1	0	0	0	0	0	0,0	0,0	0,0	0,0	0,0	0,1	0,0	0,0	0,0		
52051	5	JUA	Arboleda	0	0	2	0	0	2	2	0	0	0	0	N/A	N/A	N/A	N/A	N/A	N/A	N/A	N/A	N/A		
52079	6	TEL	Barbacoas	329	448	150	503	2.087	2.244	3.383	3.607	2.508	1.541	357	6,5	8,7	2,9	9,5	38,7	40,9	60,8	64,2	43,9		
52083	7	RIO	Belén	0	0	0	0	0	0	0	0	0	0	0	N/A	N/A	N/A	N/A	N/A	N/A	N/A	N/A	N/A		
52110	8	JUA	Buesaco	0	0	2	2	1	0	0	0	1	0	0	N/A	N/A	N/A	N/A	N/A	N/A	N/A	N/A	N/A		
52694	9	JUA	Cartago	0	0	0	0	0	1	0	0	0	0	0	N/A	N/A	N/A	N/A	N/A	N/A	N/A	N/A	N/A		
52240	10	CEN	Chachagüí	0	0	0	0	2	0	1	1	0	1	0	N/A	N/A	N/A	N/A	N/A	N/A	N/A	N/A	N/A		
52203	11	RIO	Colón Genova	0	0	0	0	0	0	0	0	0	0	0	N/A	N/A	N/A	N/A	N/A	N/A	N/A	N/A	N/A		
52207	12	OCC	Consaca	0	0	0	1	0	0	0	0	0	0	0	N/A	N/A	N/A	N/A	N/A	N/A	N/A	N/A	N/A		
52210	13	EXP	Contadero	0	0	0	0	0	0	0	0	0	0	0	N/A	N/A	N/A	N/A	N/A	N/A	N/A	N/A	N/A		
52215	14	EXP	Córdoba	0	0	0	0	0	0	0	0	0	0	0	N/A	N/A	N/A	N/A	N/A	N/A	N/A	N/A	N/A		
52224	15	EXP	Cuaspuñ	0	0	0	0	0	0	0	0	0	0	0	N/A	N/A	N/A	N/A	N/A	N/A	N/A	N/A	N/A		
52227	16	EXP	Cumbal	0	0	0	0	0	0	0	0	0	0	0	N/A	N/A	N/A	N/A	N/A	N/A	N/A	N/A	N/A		
52233	17	COR	Cumbitara	19	1	1	1	15	135	150	287	182	136	26	3,1	0,2	0,2	0,2	2,5	22,7	25,2	49,1	30,1		
52250	18	SAN	El Charco	704	368	750	1.417	1.086	931	1.199	2.125	1.836	1.710	777	30,7	16,1	32,9	62,3	48,0	41,3	53,3	94,3	80,6		
52254	19	GUA	El Peñol	0	0	0	0	0	0	0	0	0	0	0	N/A	N/A	N/A	N/A	N/A	N/A	N/A	N/A	N/A		
52256	20	COR	El Rosario	0	0	0	0	0	0	1	1	1	0	0	0,0	0,0	0,0	0,0	0,0	0,1	0,1	0,1	0,0		
52258	21	RIO	El Tablón de Gómez	0	0	0	0	0	0	0	1	1	0	0	0,0	0,0	0,0	0,0	0,0	0,0	0,1	0,1	0,0		
52260	22	GUA	El Tambo	0	0	0	0	0	1	0	0	0	0	0	N/A	N/A	N/A	N/A	N/A	N/A	N/A	N/A	N/A		
52520	23	PAS	Francisco Pizarro	231	77	289	136	51	283	231	189	584	399	119	17,5	5,7	21,2	9,9	3,7	20,1	16,3	13,3	40,2		
52287	24	EXP	Funes	0	0	0	0	1	0	0	0	0	0	0	N/A	N/A	N/A	N/A	N/A	N/A	N/A	N/A	N/A		
52317	25	EXP	Guachucal	0	0	0	0	0	0	0	0	0	0	0	N/A	N/A	N/A	N/A	N/A	N/A	N/A	N/A	N/A		
52320	26	SAB	Guaitarilla	0	1	0	0	0	0	0	1	0	0	0	N/A	N/A	N/A	N/A	N/A	N/A	N/A	N/A	N/A		
52323	27	EXP	Gualmatán	0	0	0	0	0	0	0	0	0	0	0	N/A	N/A	N/A	N/A	N/A	N/A	N/A	N/A	N/A		
52352	28	EXP	Iles	0	0	0	0	0	0	0	0	0	0	0	N/A	N/A	N/A	N/A	N/A	N/A	N/A	N/A	N/A		
52354	29	SAB	Imués	0	0	0	0	0	0	0	0	0	0	0	N/A	N/A	N/A	N/A	N/A	N/A	N/A	N/A	N/A		
52356	30	EXP	Ipiales	0	0	1	0	4	0	0	0	1	1	0	N/A	N/A	N/A	N/A	N/A	N/A	N/A	N/A	N/A		
52378	31	RIO	La Cruz	0	0	0	0	0	0	0	0	0	0	0	N/A	N/A	N/A	N/A	N/A	N/A	N/A	N/A	N/A		
52381	32	CEN	La Florida	0	0	0	0	1	0	1	2	0	0	0	N/A	N/A	N/A	N/A	N/A	N/A	N/A	N/A	N/A		
52385	33	GUA	La Llanada	1	2	1	3	1	1	0	0	0	0	0	N/A	N/A	N/A	N/A	N/A	N/A	N/A	N/A	N/A		
52390	34	SAN	La Tola	127	87	52	52	59	114	177	206	377	463	171	16,6	11,5	6,9	6,9	7,9	15,4	23,9	27,7	50,1		
52399	35	JUA	La Unión	1	0	2	0	0	0	1	1	0	0	0	N/A	N/A	N/A	N/A	N/A	N/A	N/A	N/A	N/A		
52405	36	COR	Leiva	0	0	1	0	0	1	0	1	1	0	0	0,0	0,0	0,1	0,0	0,0	0,1	0,0	0,1	0,0		
52411	37	OCC	Linares	0	0	1	0	0	0	0	0	0	0	0	0,0	0,0	0,1	0,0	0,0	0,0	0,0	0,0	0,0		
52418	38	GUA	Los Andes	1	0	1	0	2	1	0	0	0	0	0	0,1	0,0	0,1	0,0	0,2	0,1	0,0	0,0	0,0		
52427	39	TEL	Magüi Payan	538	232	583	149	213	1.039	874	997	2.136	1.329	472	24,9	10,5	25,7	6,4	9,0	42,9	35,4	39,5	84,0		
52435	40	PIE	Mallama	0	0	0	1	0	2	1	0	1	0	0	N/A	N/A	N/A	N/A	N/A	N/A	N/A	N/A	N/A		
52473	41	SAN	Mosquera	350	300	337	261	337	387	986	791	1.364	1.024	325	31,6	26,8	29,6	22,6	28,8	32,7	82,3	64,4	111,0		
52480	42	CEN	Nariño	0	3	1	3	17	25	54	57	17	9	1	N/A	N/A	N/A	N/A	N/A	N/A	N/A	N/A	N/A		
52490	43	SAN	Olaya Herrera	1.205	1.575	606	780	932	2.539	2.403	2.341	1.591	3.002	2.783	45,4	59,8	23,2	30,1	36,2	99,4	94,8	92,6	61,6		
52506	44	SAB	Ospina	0	0	0	0	0	0	0	0	0	0	0	N/A	N/A	N/A	N/A	N/A	N/A	N/A	N/A	N/A		
52540	45	COR	Policarpa	10	20	9	10	6	27	26	39	50	35	4	1,0	2,0	0,9	1,0	0,6	2,7	2,6	4,0	5,0		
52560	46	EXP	Potosí	0	0	0	0	0	0	0	2	0	0	0	N/A	N/A	N/A	N/A	N/A	N/A	N/A	N/A	N/A		
52565	47	ABA	Providencia	0	0	0	0	1	2	0	0	0	0	0	N/A	N/A	N/A	N/A	N/A	N/A	N/A	N/A	N/A		
52573	48	EXP	Puerres	0	0	0	0	0	0	0	0	0	0	0	N/A	N/A	N/A	N/A	N/A	N/A	N/A	N/A	N/A		
52585	49	EXP	Pupiales	0	0	0	0	0	0	0	0	0	0	0	N/A	N/A	N/A	N/A	N/A	N/A	N/A	N/A	N/A		
52612	50	PIE	Ricaurte	1	3	2	1	6	5	10	11	1	2	2	0,1	0,2	0,1	0,1	0,3	0,3	0,5	0,6	0,0		
52621	51	TEL	Roberto Payán	1.652	768	667	998	2.175	3.279	932	2.222	2.728	1.678	794	134,2	62,2	53,6	79,6	172,4	259,7	73,6	175,2	210,7		
52678	52	ABA	Samaniego	0	2	1	1	12	4	0	3	0	0	0	0,0	0,1	0,0	0,0	0,4	0,1	0,0	0,1	0,0		
52685	53	RIO	San Bernardo	0	0	0	0	0	0	0	0	0	0	0	N/A	N/A	N/A	N/A	N/A	N/A	N/A	N/A	N/A		
52687	54	JUA	San Lorenzo	0	2	0	1	2	1	2	2	1	0	0	N/A	N/A	N/A	N/A	N/A	N/A	N/A	N/A	N/A		
52693	55	RIO	San Pablo	0	0	0	0	0	0	0	0	0	0	0	N/A	N/A	N/A	N/A	N/A	N/A	N/A	N/A	N/A		
52683	56	OCC	Sandoná	0	0	1	1	2	0	0	0	0	1	0	N/A	N/A	N/A	N/A	N/A	N/A	N/A	N/A	N/A		
52696	57	SAN	Santa Bárbara	270	295	288	266	97	111	332	580	720	496	208	21,3	23,1	22,3	20,3	7,3	8,3	24,7	43,5	52,3		
52699	58	ABA	Santacruz	0	0	0	1	0	0	1	0	0	0	0	N/A	N/A	N/A	N/A	N/A	N/A	N/A	N/A	N/A		
52720	59	SAB	Sapuyes	1	0	0	0	0	0	0	0	0	0	0	N/A	N/A	N/A	N/A	N/A	N/A	N/A	N/A	N/A		
52786	60	COR	Taminango	0	1	0	1	1	4	0	3	4	0	0	0,0	0,1	0,0	0,1	0,1	0,2	0,0	0,2	0,0		
52788	61	CEN	Tangua	0	2	0	0	0	1	0	0	0	0	0	N/A	N/A	N/A	N/A	N/A	N/A	N/A	N/A	N/A		
52835	62	PAS	Tumaco	1.209	1.673	1.327	1.971	3.561	2.711	1.773	1.834	1.825	2.153	1.443	5,2	7,1	5,5	8,1	14,4	10,8	7,0	7,2	7,0		
52838	63	SAB	Túquerres	2	1	0	0	2	0	0	1	2	1	0	N/A	N/A	N/A	N/A	N/A	N/A	N/A	N/A	N/A		
52885	64	CEN	Yacuanquer	0	0	0	2	0	0	0	0	0	0	0	N/A	N/A	N/A	N/A	N/A	N/A	N/A	N/A	N/A		
TOTAL DEPARTAMENTO				6.656	5.865	5.075	6.563	10.687	13.859	12.542	15.316	15.934	13.984	7.482	11,9	10,4	8,9	11,4	18,4	23,7	21,3	25,9	26,5		

NOTA: Para el evento Malaria Falciparum, la población a riesgo es la población urbana y rural que reside a menos de 1.600 msnm.

N/A = No Aplica corresponde a municipios no endémicos para el evento, pero se tiene en cuenta el número de casos importados aunque se desconoce la procedencia de los mismos.



MALARIA VIVAX
DEPARTAMENTO DE NARIÑO - AÑO 2012 A 2022
 Fuente: Subdirección de Salud Pública - SIVIGILA - Oficina de Epidemiología - IDSN

Código DANE	#	Región	Municipios	MALARIA VIVAX																					
				CASOS												TASA X 100.000 Hb									
				2012	2013	2014	2015	2016	2017	2018	2019	2020	2021	2022	2012	2013	2014	2015	2016	2017	2018	2019	2020	2021	2022
52001	1	CEN	Pasto	1	2	0	0	2	2	2	1	0	5	1	N/A	N/A	N/A	N/A	N/A	N/A	N/A	N/A	N/A		
52019	2	RIO	Albán	0	0	0	0	0	0	0	0	0	1	0	N/A	N/A	N/A	N/A	N/A	N/A	N/A	N/A	N/A		
52022	3	EXP	Aldana	0	0	0	0	0	0	0	0	0	0	0	N/A	N/A	N/A	N/A	N/A	N/A	N/A	N/A	N/A		
52036	4	OCC	Ancuyá	0	0	0	0	0	0	0	0	0	0	0	0,0	0,0	0,0	0,0	0,0	0,0	0,0	0,0	0,0		
52051	5	JUA	Arboleda	0	0	0	0	0	0	0	0	1	1	0	N/A	N/A	N/A	N/A	N/A	N/A	N/A	N/A	N/A		
52079	6	TEL	Barbacoas	5	12	2	24	187	238	243	231	233	224	87	9,9	23,4	3,8	45,2	346,4	434,0	436,8	411,1	408,2		
52083	7	RIO	Belén	0	0	0	0	0	0	0	0	0	0	0	N/A	N/A	N/A	N/A	N/A	N/A	N/A	N/A	N/A		
52110	8	JUA	Buesaco	0	0	2	0	0	0	0	0	0	0	0	N/A	N/A	N/A	N/A	N/A	N/A	N/A	N/A	N/A		
52694	9	JUA	Cartago	0	0	0	0	0	0	0	0	0	0	0	N/A	N/A	N/A	N/A	N/A	N/A	N/A	N/A	N/A		
52240	10	CEN	Chachagüí	0	0	0	3	0	0	0	0	0	0	0	N/A	N/A	N/A	N/A	N/A	N/A	N/A	N/A	N/A		
52203	11	RIO	Calón Genova	0	0	0	0	0	0	0	0	0	0	0	N/A	N/A	N/A	N/A	N/A	N/A	N/A	N/A	N/A		
52207	12	OCC	Consaca	0	0	0	1	0	0	0	0	0	0	0	N/A	N/A	N/A	N/A	N/A	N/A	N/A	N/A	N/A		
52210	13	EXP	Confadero	0	0	0	0	0	0	0	0	0	0	0	N/A	N/A	N/A	N/A	N/A	N/A	N/A	N/A	N/A		
52215	14	EXP	Córdoba	0	0	0	0	1	0	0	0	0	0	1	N/A	N/A	N/A	N/A	N/A	N/A	N/A	N/A	N/A		
52224	15	EXP	Cuaspué	0	0	0	0	0	0	0	0	0	0	0	N/A	N/A	N/A	N/A	N/A	N/A	N/A	N/A	N/A		
52227	16	EXP	Cumbal	0	0	0	0	0	0	0	0	0	0	0	N/A	N/A	N/A	N/A	N/A	N/A	N/A	N/A	N/A		
52233	17	COR	Cumbitara	1	6	16	6	3	3	2	4	8	413	381	16,3	98,9	264,8	99,7	50,4	50,5	33,6	68,5	132,3		
52250	18	SAN	El Charco	19	41	5	23	30	60	61	97	153	172	138	83,0	179,4	21,9	101,1	132,6	265,9	271,1	430,6			
52254	19	GUA	El Peñol	0	0	0	0	0	0	0	1	0	0	0	N/A	N/A	N/A	N/A	N/A	N/A	N/A	N/A	N/A		
52256	20	COR	El Rosario	0	0	0	0	0	0	0	0	0	3	0	0,0	0,0	0,0	0,0	0,0	0,0	0,0	0,0	23,6		
52258	21	RIO	El Tablón de Gómez	0	0	0	0	0	1	0	0	0	0	0	0,0	0,0	0,0	0,0	0,0	7,0	0,0	0,0	0,0		
52260	22	GUA	El Tambo	0	1	0	1	0	0	0	0	0	0	0	N/A	N/A	N/A	N/A	N/A	N/A	N/A	N/A	N/A		
52520	23	PAS	Francisco Pizarro	1	0	0	1	2	0	1	2	8	76	33	7,6	0,0	0,0	7,3	14,4	0,0	7,0	14,1	55,0		
52287	24	EXP	Funes	0	0	0	0	0	0	0	0	0	0	0	N/A	N/A	N/A	N/A	N/A	N/A	N/A	N/A	N/A		
52317	25	EXP	Guachucal	0	0	0	0	0	0	0	0	0	0	0	N/A	N/A	N/A	N/A	N/A	N/A	N/A	N/A	N/A		
52320	26	SAB	Guaitarilla	0	0	1	0	0	0	0	0	0	0	0	N/A	N/A	N/A	N/A	N/A	N/A	N/A	N/A	N/A		
52323	27	EXP	Gualmatán	0	0	0	0	0	0	0	0	0	0	0	N/A	N/A	N/A	N/A	N/A	N/A	N/A	N/A	N/A		
52352	28	EXP	Iles	0	0	0	0	0	0	0	0	0	0	0	N/A	N/A	N/A	N/A	N/A	N/A	N/A	N/A	N/A		
52354	29	SAB	Imués	0	0	0	0	0	0	0	0	1	0	0	N/A	N/A	N/A	N/A	N/A	N/A	N/A	N/A	N/A		
52356	30	EXP	Ipiales	4	0	0	2	1	0	1	0	1	1	2	N/A	N/A	N/A	N/A	N/A	N/A	N/A	N/A	N/A		
52378	31	RIO	La Cruz	1	0	0	0	1	0	0	0	0	0	0	N/A	N/A	N/A	N/A	N/A	N/A	N/A	N/A	N/A		
52381	32	CEN	La Florida	0	0	0	0	2	0	0	1	0	0	0	N/A	N/A	N/A	N/A	N/A	N/A	N/A	N/A	N/A		
52385	33	GUA	La Llanada	0	0	0	0	0	0	0	0	0	0	0	N/A	N/A	N/A	N/A	N/A	N/A	N/A	N/A	N/A		
52390	34	SAN	La Tala	7	3	1	2	1	1	5	46	210	136	142	91,4	39,6	13,2	26,5	13,3	13,5	67,5	618,2			
52399	35	JUA	La Unión	0	1	0	0	1	1	0	1	0	1	0	N/A	N/A	N/A	N/A	N/A	N/A	N/A	N/A	N/A		
52405	36	COR	Leiva	0	0	0	0	0	0	0	0	0	0	0	0,0	0,0	0,0	0,0	0,0	0,0	0,0	0,0	0,0		
52411	37	OCC	Linares	0	0	0	0	0	0	0	0	0	0	0	0,0	0,0	0,0	0,0	0,0	0,0	0,0	0,0	0,0		
52418	38	GUA	Los Andes	1	0	0	0	0	0	0	0	0	0	0	9,8	0,0	0,0	0,0	0,0	0,0	0,0	0,0	0,0		
52427	39	TEL	Magüí Payán	0	0	0	1	3	13	4	26	81	68	153	0,0	0,0	0,0	4,3	12,7	53,6	16,2	103,1			
52435	40	PIE	Mallama	1	0	0	0	0	0	0	1	0	0	0	N/A	N/A	N/A	N/A	N/A	N/A	N/A	N/A	N/A		
52473	41	SAN	Mosquera	34	0	1	17	12	6	24	39	73	381	713	307,2	0,0	8,8	147,3	102,5	50,7	200,3	317,5			
52480	42	CEN	Nariño	0	1	0	1	8	6	7	23	5	7	4	N/A	N/A	N/A	N/A	N/A	N/A	N/A	N/A	N/A		
52490	43	SAN	Olaya Herrera	27	5	5	13	8	14	24	224	217	267	432	101,8	19,0	19,2	50,1	31,0	54,8	94,6	886,0			
52506	44	SAB	Ospina	0	0	0	0	0	0	0	0	0	0	0	N/A	N/A	N/A	N/A	N/A	N/A	N/A	N/A	N/A		
52540	45	COR	Policarpa	1	0	0	1	2	14	14	1	33	50	64	10,2	0,0	0,0	10,2	20,2	141,8	141,5	10,2			
52560	46	EXP	Potosí	0	0	0	0	0	0	0	0	0	0	0	N/A	N/A	N/A	N/A	N/A	N/A	N/A	N/A	N/A		
52565	47	ABA	Providencia	0	0	0	0	0	0	0	0	0	0	0	N/A	N/A	N/A	N/A	N/A	N/A	N/A	N/A	N/A		
52573	48	EXP	Puerres	0	0	0	0	0	0	0	0	0	0	0	N/A	N/A	N/A	N/A	N/A	N/A	N/A	N/A	N/A		
52585	49	EXP	Pupiales	0	0	0	0	0	0	0	0	0	0	0	N/A	N/A	N/A	N/A	N/A	N/A	N/A	N/A	N/A		
52612	50	PIE	Ricaurte	0	2	1	0	1	1	0	7	7	1	0	0,0	11,1	5,4	0,0	5,3	5,2	0,0	35,2			
52621	51	TEL	Roberto Payán	21	3	2	5	36	30	27	124	210	182	163	170,5	24,3	16,1	39,9	285,4	237,6	213,2	977,8			
52678	52	ABA	Samaniego	0	0	0	1	1	0	0	0	0	2	1	0,0	0,0	0,0	3,2	3,3	0,0	0,0	0,0			
52685	53	RIO	San Bernardo	0	0	0	0	0	0	0	0	0	0	0	N/A	N/A	N/A	N/A	N/A	N/A	N/A	N/A	N/A		
52687	54	JUA	San Lorenzo	0	0	0	0	0	0	0	0	0	0	0	N/A	N/A	N/A	N/A	N/A	N/A	N/A	N/A	N/A		
52693	55	RIO	San Pablo	0	0	0	0	0	0	0	0	0	0	0	N/A	N/A	N/A	N/A	N/A	N/A	N/A	N/A	N/A		
52683	56	OCC	Sandoná	0	2	0	1	0	0	0	1	0	0	0	N/A	N/A	N/A	N/A	N/A	N/A	N/A	N/A	N/A		
52696	57	SAN	Santa Bárbara	87	96	21	12	6	4	8	12	24	71	27	685,6	750,6	162,4	91,7	45,4	30,0	59,6	90,0			
52699	58	ABA	Santacruz	0	0	2	0	0	0	0	0	0	0	0	N/A	N/A	N/A	N/A	N/A	N/A	N/A	N/A	N/A		
52720	59	SAB	Sapuyes	0	0	0	0	0	0	0	0	0	0	0	N/A	N/A	N/A	N/A	N/A	N/A	N/A	N/A	N/A		
52786	60	COR	Taminango	0	0	0	1	0	0	0	1	0	1	0	0,0	0,0	0,0	5,5	0,0	0,0	0,0	5,6			
52788	61	CEN	Tangua	0	0	0	0	0	0	0	0	0	0	0	N/A	N/A	N/A	N/A	N/A	N/A	N/A	N/A	N/A		
52835	62	PAS	Tumaco	261	106	15	84	78	104	427	110	130	286	442	112,4	44,9	6,3	34,6	31,6	41,6	168,4	43,0			
52838	63	SAB	Túquerres	0	0	0	0	1	0	0	0	0	0	0	N/A	N/A	N/A	N/A	N/A	N/A	N/A	N/A	N/A		
52885	64	CEN	Yacuanquer	0	0	0	0	1	0	0	0	0	0	0	N/A	N/A	N/A	N/A	N/A	N/A	N/A	N/A	N/A		
TOTAL DEPARTAMENTO				472	281	74	200	388	498	850	953	1.395	2.349	2.784	84,0	49,6	13,0	34,7	66,9	85,2	144,3	161,3			

NOTA: Para el evento Malaria Vivax, la población a riesgo es la población urbana y rural que reside a menos de 1.600 msnm.

N/A = No Aplica corresponde a municipios no endémicos para el evento, pero se tiene en cuenta el número de casos importados aunque se desconoce la procedencia de los mismos.



MALARIA COMPLICADA
DEPARTAMENTO DE NARIÑO - AÑO 2012 A 2022
 Fuente: Subdirección de Salud Pública - SIVIGILA - Oficina de Epidemiología - IDSN

Código DANE	#	Región	Municipios	MALARIA COMPLICADA																					
				CASOS												TASA X 100.000 Hb									
				2012	2013	2014	2015	2016	2017	2018	2019	2020	2021	2022	2012	2013	2014	2015	2016	2017	2018	2019	2020	2021	2022
52001	1	CEN	Pasto	2	1	0	0	3	0	1	1	0	0	0	N/A	N/A	N/A	N/A	N/A	N/A	N/A	N/A	N/A		
52019	2	RIO	Albán	0	0	0	0	0	0	0	0	0	1	0	N/A	N/A	N/A	N/A	N/A	N/A	N/A	N/A	N/A		
52022	3	EXP	Aldana	0	0	0	0	0	0	0	0	0	0	0	N/A	N/A	N/A	N/A	N/A	N/A	N/A	N/A	N/A		
52036	4	OCC	Ancuyá	0	0	0	0	0	0	0	0	0	0	0	0,0	0,0	0,0	0,0	0,0	0,0	0,0	0,0	0,0		
52051	5	JUA	Arboleda	0	0	0	0	0	1	1	0	0	0	0	N/A	N/A	N/A	N/A	N/A	N/A	N/A	N/A	N/A		
52079	6	TEL	Barbacoas	0	6	1	6	8	39	22	25	30	16	4	0,0	11,7	1,9	11,3	14,8	71,1	39,5	44,5	52,6		
52083	7	RIO	Belén	0	0	0	0	0	0	0	0	0	0	0	N/A	N/A	N/A	N/A	N/A	N/A	N/A	N/A	N/A		
52110	8	JUA	Buesaco	0	0	0	0	0	0	0	0	0	0	0	N/A	N/A	N/A	N/A	N/A	N/A	N/A	N/A	N/A		
52694	9	JUA	Cartago	0	0	0	0	0	0	0	0	0	0	0	N/A	N/A	N/A	N/A	N/A	N/A	N/A	N/A	N/A		
52240	10	CEN	Chachagüí	0	0	0	0	1	0	0	0	0	0	0	N/A	N/A	N/A	N/A	N/A	N/A	N/A	N/A	N/A		
52203	11	RIO	Colón Genova	0	0	0	0	0	0	0	0	0	0	0	N/A	N/A	N/A	N/A	N/A	N/A	N/A	N/A	N/A		
52207	12	OCC	Consaca	0	0	0	0	0	0	0	0	0	0	0	N/A	N/A	N/A	N/A	N/A	N/A	N/A	N/A	N/A		
52210	13	EXP	Contadero	0	0	0	0	0	0	0	0	0	0	0	N/A	N/A	N/A	N/A	N/A	N/A	N/A	N/A	N/A		
52215	14	EXP	Córdoba	0	0	0	0	0	0	0	0	0	0	0	N/A	N/A	N/A	N/A	N/A	N/A	N/A	N/A	N/A		
52224	15	EXP	Cuaspud	0	0	0	0	0	0	0	0	0	0	0	N/A	N/A	N/A	N/A	N/A	N/A	N/A	N/A	N/A		
52227	16	EXP	Cumbal	0	0	0	0	0	0	0	0	0	0	0	N/A	N/A	N/A	N/A	N/A	N/A	N/A	N/A	N/A		
52233	17	COR	Cumbitara	1	0	1	0	1	1	1	1	6	13	3	16,3	0,0	16,5	0,0	16,8	16,8	16,8	17,1	99,2		
52250	18	SAN	El Charco	0	1	0	1	2	0	4	2	32	8	3	0,0	4,4	0,0	4,4	8,8	0,0	17,8	8,9			
52254	19	GUA	El Peñol	0	0	0	0	0	0	0	0	0	0	0	N/A	N/A	N/A	N/A	N/A	N/A	N/A	N/A	N/A		
52256	20	COR	El Rosario	0	0	0	0	0	0	0	0	0	2	0	0,0	0,0	0,0	0,0	0,0	0,0	0,0	0,0	15,7		
52258	21	RIO	El Tablón de Gómez	0	0	0	0	0	0	0	0	0	0	0	0,0	0,0	0,0	0,0	0,0	0,0	0,0	0,0	0,0		
52260	22	GUA	El Tambo	0	0	0	0	0	0	0	0	0	0	0	N/A	N/A	N/A	N/A	N/A	N/A	N/A	N/A	N/A		
52520	23	PAS	Francisco Pizarro	0	0	0	0	0	0	0	0	1	11	0	0,0	0,0	0,0	0,0	0,0	0,0	0,0	6,9	75,0		
52287	24	EXP	Funes	0	0	0	0	0	0	0	0	0	0	0	N/A	N/A	N/A	N/A	N/A	N/A	N/A	N/A	N/A		
52317	25	EXP	Guachucal	0	0	0	0	0	0	0	0	0	0	0	N/A	N/A	N/A	N/A	N/A	N/A	N/A	N/A	N/A		
52320	26	SAB	Guaitarilla	0	0	0	0	0	0	0	0	0	0	0	N/A	N/A	N/A	N/A	N/A	N/A	N/A	N/A	N/A		
52323	27	EXP	Gualmatán	0	0	0	0	0	0	0	0	0	0	0	N/A	N/A	N/A	N/A	N/A	N/A	N/A	N/A	N/A		
52352	28	EXP	Iles	0	0	0	0	0	0	0	0	0	0	0	N/A	N/A	N/A	N/A	N/A	N/A	N/A	N/A	N/A		
52354	29	SAB	Imués	0	0	0	0	0	0	0	0	1	0	0	N/A	N/A	N/A	N/A	N/A	N/A	N/A	N/A	N/A		
52356	30	EXP	Ipiales	0	0	0	0	0	0	0	0	1	0	0	N/A	N/A	N/A	N/A	N/A	N/A	N/A	N/A	N/A		
52378	31	RIO	La Cruz	0	0	0	0	0	0	0	0	0	0	0	N/A	N/A	N/A	N/A	N/A	N/A	N/A	N/A	N/A		
52381	32	CEN	La Florida	0	0	0	0	0	0	1	0	0	0	0	N/A	N/A	N/A	N/A	N/A	N/A	N/A	N/A	N/A		
52385	33	GUA	La Llanada	0	2	0	1	0	1	0	0	0	0	0	N/A	N/A	N/A	N/A	N/A	N/A	N/A	N/A	N/A		
52390	34	SAN	La Tola	0	0	0	0	0	0	0	0	0	2	0	0,0	0,0	0,0	0,0	0,0	0,0	0,0	0,0	26,4		
52399	35	JUA	La Unión	0	0	0	0	0	1	0	0	0	0	0	N/A	N/A	N/A	N/A	N/A	N/A	N/A	N/A	N/A		
52405	36	COR	Leiva	0	0	0	0	0	0	0	1	0	0	0	0,0	0,0	0,0	0,0	0,0	0,0	10,4	0,0	0,0		
52411	37	OCC	Linares	0	0	0	0	0	0	0	0	0	0	0	0,0	0,0	0,0	0,0	0,0	0,0	0,0	0,0	0,0		
52418	38	GUA	Los Andes	0	0	0	0	0	0	0	0	0	0	0	0,0	0,0	0,0	0,0	0,0	0,0	0,0	0,0	0,0		
52427	39	TEL	Magüí Payan	0	1	2	1	3	1	3	4	11	10	5	0,0	4,5	8,8	4,3	12,7	4,1	12,1	15,9	43,2		
52435	40	PIE	Mallama	0	0	0	0	0	0	0	1	0	0	0	N/A	N/A	N/A	N/A	N/A	N/A	N/A	N/A	N/A		
52473	41	SAN	Mosquera	1	0	0	0	0	0	0	1	7	0	3	9,0	0,0	0,0	0,0	0,0	0,0	8,1	57,0	24,1		
52480	42	CEN	Nariño	0	0	0	0	2	3	4	1	2	1	0	N/A	N/A	N/A	N/A	N/A	N/A	N/A	N/A	N/A		
52490	43	SAN	Olaya Herrera	1	2	1	2	7	4	7	8	8	7	14	3,8	7,6	3,8	7,7	27,2	15,7	27,6	31,6	31,0		
52506	44	SAB	Ospina	0	0	0	0	0	0	0	0	0	0	0	N/A	N/A	N/A	N/A	N/A	N/A	N/A	N/A	N/A		
52540	45	COR	Policarpa	3	2	2	0	0	4	1	7	12	23	12	30,7	20,4	20,4	0,0	0,0	40,5	10,1	71,2			
52560	46	EXP	Potosí	0	0	0	0	0	0	0	0	0	0	0	N/A	N/A	N/A	N/A	N/A	N/A	N/A	N/A	N/A		
52565	47	ABA	Providencia	0	0	0	0	0	2	0	0	0	0	0	N/A	N/A	N/A	N/A	N/A	N/A	N/A	N/A	N/A		
52573	48	EXP	Puerres	0	0	0	0	0	0	0	0	0	0	0	N/A	N/A	N/A	N/A	N/A	N/A	N/A	N/A	N/A		
52585	49	EXP	Pupiales	0	0	0	0	0	0	0	0	0	0	0	N/A	N/A	N/A	N/A	N/A	N/A	N/A	N/A	N/A		
52612	50	PIE	Ricaurte	0	0	2	0	0	1	1	2	2	1	1	0,0	0,0	10,9	0,0	0,0	5,2	5,1	10,1			
52621	51	TEL	Roberto Payán	2	2	0	4	5	1	10	4	1	3	3	16,2	16,2	0,0	31,9	39,6	7,9	78,9	31,5			
52678	52	ABA	Samaniego	0	0	0	2	2	0	0	1	0	0	0	0,0	0,0	0,0	6,4	6,5	0,0	0,0	3,5			
52685	53	RIO	San Bernardo	0	0	0	0	0	0	0	0	0	0	0	N/A	N/A	N/A	N/A	N/A	N/A	N/A	N/A	N/A		
52687	54	JUA	San Lorenzo	0	0	0	0	0	0	0	0	1	0	0	N/A	N/A	N/A	N/A	N/A	N/A	N/A	N/A	N/A		
52693	55	RIO	San Pablo	0	0	0	0	0	0	0	0	0	0	0	N/A	N/A	N/A	N/A	N/A	N/A	N/A	N/A	N/A		
52683	56	OCC	Sandoná	0	2	0	0	0	0	0	1	0	0	0	N/A	N/A	N/A	N/A	N/A	N/A	N/A	N/A	N/A		
52696	57	SAN	Santa Bárbara	0	1	1	1	0	0	1	0	10	21	6	0,0	7,8	7,7	7,6	0,0	0,0	7,4	0,0			
52699	58	ABA	Santacruz	0	0	0	1	0	0	0	0	0	0	0	N/A	N/A	N/A	N/A	N/A	N/A	N/A	N/A	N/A		
52720	59	SAB	Sapuyes	0	0	0	0	0	0	0	0	0	0	0	N/A	N/A	N/A	N/A	N/A	N/A	N/A	N/A	N/A		
52786	60	COR	Taminango	0	0	0	1	1	0	0	0	1	0	0	0,0	0,0	0,0	5,5	5,6	0,0	0,0	0,0			
52788	61	CEN	Tangua	0	1	0	0	0	0	0	0	0	0	0	N/A	N/A	N/A	N/A	N/A	N/A	N/A	N/A	N/A		
52835	62	PAS	Tumaco	11	17	12	59	71	36	78	105	118	129	91	4,7	7,2	5,0	24,3	28,8	14,4	30,8	41,1			
52838	63	SAB	Túquerres	0	0	0	0	1	0	0	0	0	0	0	N/A	N/A	N/A	N/A	N/A	N/A	N/A	N/A	N/A		
52885	64	CEN	Yacuanquer	0	0	0	0	0	0	0	0	0	0	0	N/A	N/A	N/A	N/A	N/A	N/A	N/A	N/A	N/A		
TOTAL DEPARTAMENTO				21	38	22	79	107	95	135	165	244	248	145	3,7	6,7	3,9	13,7	18,4	16,3	22,9	27,9	40,5	40,8	23,7

NOTA: Para el evento Malaria Complicada, la población a riesgo es la población urbana y rural que reside a menos de 1.600 msnm.

N/A = No Aplica corresponde a municipios no endémicos para el evento, pero se tiene en cuenta el número de casos importados aunque se desconoce la procedencia de los mismos.



MALARIA TOTAL
DEPARTAMENTO DE NARIÑO - AÑO 2012 A 2022
 Fuente: Subdirección de Salud Pública - SIVIGILA - Oficina de Epidemiología - IDSN

Código DANE	#	Región	Municipios	MALARIA TOTAL																			
				CASOS												IPA X 1.000 Hb							
				2012	2013	2014	2015	2016	2017	2018	2019	2020	2021	2022	2012	2013	2014	2015	2016	2017	2018	2019	2020
52001	1	CEN	Pasto	9	7	0	1	16	9	4	12	2	10	1	N/A	N/A	N/A	N/A	N/A	N/A	N/A	N/A	
52019	2	RIO	Albán	0	0	0	0	0	1	0	1	0	1	0	N/A	N/A	N/A	N/A	N/A	N/A	N/A	N/A	
52022	3	EXP	Aldana	0	0	0	0	0	0	0	0	0	1	0	N/A	N/A	N/A	N/A	N/A	N/A	N/A	N/A	
52036	4	OCC	Ancuyá	0	0	0	0	0	1	0	0	0	0	0	0,0	0,0	0,0	0,0	0,0	0,1	0,0	0,0	
52051	5	JUA	Arboleda	0	0	2	0	0	2	2	0	1	1	0	N/A	N/A	N/A	N/A	N/A	N/A	N/A	N/A	
52079	6	TEL	Barbacoas	336	466	153	529	2.277	2.492	3.629	3.845	2.765	1.782	446	6,7	9,1	2,9	10,0	42,2	45,4	65,2	68,4	
52083	7	RIO	Belén	0	0	0	0	0	0	0	0	0	0	0	N/A	N/A	N/A	N/A	N/A	N/A	N/A	N/A	
52110	8	JUA	Buesaco	0	0	4	2	1	0	0	0	1	0	0	N/A	N/A	N/A	N/A	N/A	N/A	N/A	N/A	
52694	9	JUA	Cartago	0	0	0	0	0	1	0	0	0	0	0	N/A	N/A	N/A	N/A	N/A	N/A	N/A	N/A	
52240	10	CEN	Chachagüí	0	0	0	3	2	0	1	1	0	1	0	N/A	N/A	N/A	N/A	N/A	N/A	N/A	N/A	
52203	11	RIO	Colón Genova	0	0	0	0	1	0	0	0	0	0	0	N/A	N/A	N/A	N/A	N/A	N/A	N/A	N/A	
52207	12	OCC	Consaca	0	0	0	2	1	0	0	0	0	0	0	N/A	N/A	N/A	N/A	N/A	N/A	N/A	N/A	
52210	13	EXP	Contadero	0	0	0	0	0	0	0	0	0	0	0	N/A	N/A	N/A	N/A	N/A	N/A	N/A	N/A	
52215	14	EXP	Córdoba	0	0	0	0	1	0	0	0	0	0	1	N/A	N/A	N/A	N/A	N/A	N/A	N/A	N/A	
52224	15	EXP	Cuaspuñ	0	0	0	0	0	0	0	0	0	0	0	N/A	N/A	N/A	N/A	N/A	N/A	N/A	N/A	
52227	16	EXP	Cumbal	0	0	0	0	0	0	0	0	0	0	0	N/A	N/A	N/A	N/A	N/A	N/A	N/A	N/A	
52233	17	COR	Cumbitara	21	7	18	7	18	139	164	299	194	561	423	3,4	1,2	3,0	1,2	3,0	23,4	27,6	51,2	
52250	18	SAN	El Charco	723	414	755	1.441	1.118	992	1.260	2.225	1.990	1.882	915	31,6	18,1	33,1	63,4	49,4	44,0	56,0	98,8	
52254	19	GUA	El Peñol	0	0	0	0	0	0	0	1	0	0	0	N/A	N/A	N/A	N/A	N/A	N/A	N/A	N/A	
52256	20	COR	El Rosario	0	0	0	0	0	0	1	1	1	3	0	0,0	0,0	0,0	0,0	0,0	0,0	0,1	0,1	
52258	21	RIO	El Tablón de Gómez	0	0	0	0	0	1	0	1	1	1	0	0,0	0,0	0,0	0,0	0,0	0,1	0,0	0,1	
52260	22	GUA	El Tambo	0	1	0	1	0	1	0	0	0	0	0	N/A	N/A	N/A	N/A	N/A	N/A	N/A	N/A	
52520	23	PAS	Francisco Pizarro	232	77	289	137	53	283	232	191	594	476	155	17,5	5,7	21,2	10,0	3,8	20,1	16,3	13,5	
52287	24	EXP	Funes	0	0	0	0	1	0	0	0	0	0	0	N/A	N/A	N/A	N/A	N/A	N/A	N/A	N/A	
52317	25	EXP	Guachucal	0	0	0	0	0	0	0	0	0	0	0	N/A	N/A	N/A	N/A	N/A	N/A	N/A	N/A	
52320	26	SAB	Guaitarilla	0	1	1	0	0	0	0	1	0	0	0	N/A	N/A	N/A	N/A	N/A	N/A	N/A	N/A	
52323	27	EXP	Guatamán	0	0	0	0	0	0	0	0	0	0	0	N/A	N/A	N/A	N/A	N/A	N/A	N/A	N/A	
52352	28	EXP	Iles	0	0	0	0	0	0	0	0	0	0	0	N/A	N/A	N/A	N/A	N/A	N/A	N/A	N/A	
52354	29	SAB	Imués	0	0	0	0	0	0	0	0	1	0	0	N/A	N/A	N/A	N/A	N/A	N/A	N/A	N/A	
52356	30	EXP	Ipiales	5	0	1	2	5	0	1	0	2	3	2	N/A	N/A	N/A	N/A	N/A	N/A	N/A	N/A	
52378	31	RIO	La Cruz	1	0	0	0	1	0	0	0	0	0	0	N/A	N/A	N/A	N/A	N/A	N/A	N/A	N/A	
52381	32	CEN	La Florida	0	0	0	0	3	0	1	3	0	0	0	N/A	N/A	N/A	N/A	N/A	N/A	N/A	N/A	
52385	33	GUA	La Llanada	1	4	1	3	1	1	0	0	0	0	0	N/A	N/A	N/A	N/A	N/A	N/A	N/A	N/A	
52390	34	SAN	La Tola	134	90	53	54	60	115	182	252	587	600	313	17,5	11,9	7,0	7,2	8,0	15,5	24,6	33,9	
52399	35	JUA	La Unión	1	1	2	1	1	2	1	2	0	1	0	N/A	N/A	N/A	N/A	N/A	N/A	N/A	N/A	
52405	36	COR	Leiva	0	0	1	0	0	1	0	1	1	0	0	0,0	0,0	0,1	0,0	0,0	0,1	0,0	0,1	
52411	37	OCC	Linares	0	0	1	0	0	0	0	0	0	0	0	0,0	0,0	0,1	0,0	0,0	0,0	0,0	0,0	
52418	38	GUA	Los Andes	2	0	1	0	2	1	0	0	0	0	0	0,2	0,0	0,1	0,0	0,2	0,1	0,0	0,0	
52427	39	TEL	Magüi Payan	538	233	585	150	216	1.053	881	1.024	2.217	1.399	640	24,9	10,5	25,8	6,5	9,1	43,4	35,7	40,6	
52435	40	PIE	Mallama	1	0	0	1	0	2	1	1	1	0	0	N/A	N/A	N/A	N/A	N/A	N/A	N/A	N/A	
52473	41	SAN	Mosquera	387	300	338	278	349	393	1.010	830	1.437	1.407	1.044	35,0	26,8	29,7	24,1	29,8	33,2	84,3	67,6	
52480	42	CEN	Nariño	0	4	1	4	25	31	62	84	22	16	5	N/A	N/A	N/A	N/A	N/A	N/A	N/A	N/A	
52490	43	SAN	Olaya Herrera	1.233	1.584	613	793	940	2.554	2.427	2.567	1.808	3.270	3.216	46,5	60,2	23,5	30,6	36,5	99,9	95,7	101,5	
52506	44	SAB	Ospina	0	0	0	0	0	0	0	0	0	0	0	N/A	N/A	N/A	N/A	N/A	N/A	N/A	N/A	
52540	45	COR	Policarpa	14	22	13	11	8	43	41	41	84	90	71	1,4	2,2	1,3	1,1	0,8	4,4	4,1	4,2	
52560	46	EXP	Potosí	0	0	0	0	0	0	0	2	0	0	0	N/A	N/A	N/A	N/A	N/A	N/A	N/A	N/A	
52565	47	ABA	Providencia	0	0	0	0	1	3	0	0	0	0	0	N/A	N/A	N/A	N/A	N/A	N/A	N/A	N/A	
52573	48	EXP	Puerres	0	0	0	0	0	0	0	0	0	0	0	N/A	N/A	N/A	N/A	N/A	N/A	N/A	N/A	
52585	49	EXP	Pupiales	0	0	0	0	0	0	0	0	0	0	0	N/A	N/A	N/A	N/A	N/A	N/A	N/A	N/A	
52612	50	PIE	Ricaurte	1	5	5	1	7	6	10	18	8	3	2	0,1	0,3	0,3	0,1	0,4	0,3	0,5	0,9	
52621	51	TEL	Roberto Payán	1.675	773	669	1.003	2.212	3.309	959	2.346	2.939	1.862	957	136,0	62,6	53,7	80,0	175,3	262,1	75,7	185,0	
52678	52	ABA	Samaniego	0	2	1	2	13	4	0	3	0	2	1	0,0	0,1	0,0	0,1	0,4	0,1	0,0	0,1	
52685	53	RIO	San Bernardo	0	0	0	0	0	0	0	0	0	0	0	N/A	N/A	N/A	N/A	N/A	N/A	N/A	N/A	
52687	54	JUA	San Lorenzo	0	2	0	1	2	1	2	2	1	0	0	N/A	N/A	N/A	N/A	N/A	N/A	N/A	N/A	
52693	55	RIO	San Pablo	0	0	0	0	0	0	0	0	0	0	0	N/A	N/A	N/A	N/A	N/A	N/A	N/A	N/A	
52683	56	OCC	Sandoná	0	4	1	2	2	0	0	1	0	1	0	N/A	N/A	N/A	N/A	N/A	N/A	N/A	N/A	
52696	57	SAN	Santa Bárbara	357	393	310	278	103	115	340	592	745	570	237	28,1	30,7	24,0	21,2	7,8	8,6	25,3	44,4	
52699	58	ABA	Santacruz	0	0	2	1	0	0	1	0	0	0	0	N/A	N/A	N/A	N/A	N/A	N/A	N/A	N/A	
52720	59	SAB	Sapuyes	1	0	0	0	0	0	0	0	0	0	0	N/A	N/A	N/A	N/A	N/A	N/A	N/A	N/A	
52786	60	COR	Taminango	0	1	0	2	1	4	0	4	4	1	0	0,0	0,1	0,0	0,1	0,1	0,2	0,0	0,2	
52788	61	CEN	Tangua	0	3	0	0	0	1	0	0	0	0	0	N/A	N/A	N/A	N/A	N/A	N/A	N/A	N/A	
52835	62	PAS	Tumaco	1.481	1.800	1.355	2.064	3.656	2.821	2.206	1.962	1.960	2.451	1.907	6,4	7,6	5,7	8,5	14,8	11,3	8,7	7,7	
52838	63	SAB	Túquerres	2	1	0	0	3	0	0	1	2	1	0	N/A	N/A	N/A	N/A	N/A	N/A	N/A	N/A	
52885	64	CEN	Yacuanquer	0	0	0	2	1	0	0	0	0	0	0	N/A	N/A	N/A	N/A	N/A	N/A	N/A	N/A	
TOTAL DEPARTAMENTO				7.155	6.195	5.175	6.776	11.101	14.382	13.418	16.314	17.368	16.395	10.336	12,7	10,9	9,1	11,8	19,1	24,6	22,8	27,6	

NOTA: Para el evento Malaria Total, la población a riesgo es la población urbana y rural que reside a menos de 1.600 msnm.

N/A = No Aplica corresponde a municipios no endémicos para el evento, pero se tiene en cuenta el número de casos importados aunque se desconoce la procedencia de los mismos.

IBS 2022

MALARIA ZONA PACIFICA
DEPARTAMENTO DE NARIÑO - AÑO 2012 A 2022

Fuente: Subdirección de Salud Pública - SIVIGILA - Oficina de Epidemiología - IDSN

Código DANE	#	Región	Municipios	MALARIA ASOCIADA A FORMAS MIXTAS																					
				CASOS												Tasa * 100.000 Hb									
				2012	2013	2014	2015	2016	2017	2018	2019	2020	2021	2022	2012	2013	2014	2015	2016	2017	2018	2019	2020	2021	2022
52079	6	TEL	Barbacoas	1	0	0	2	3	10	3	7	24	17	2	2,0	0,0	0,0	3,8	5,6	18,2	5,4	12,5	42,0	29,5	3,5
52250	18	SAN	El Charco	0	4	0	1	2	1	0	3	1	0	0	0,0	17,5	0,0	4,4	8,8	4,4	0,0	13,3	4,4	0,0	0,0
52520	23	PAS	Francisco Pizarro	0	0	0	0	0	0	0	0	2	1	3	0,0	0,0	0,0	0,0	0,0	0,0	0,0	0,0	13,8	6,8	20,3
52390	34	SAN	La Tola	0	0	0	0	0	0	0	0	0	1	0	0,0	0,0	0,0	0,0	0,0	0,0	0,0	0,0	0,0	13,2	0,0
52427	39	TEL	Magüi Payan	0	0	0	0	0	1	3	1	0	2	15	0,0	0,0	0,0	0,0	0,0	4,1	12,1	4,0	0,0	7,8	58,0
52473	41	SAN	Mosquera	2	0	0	0	0	0	0	0	0	2	6	18,1	0,0	0,0	0,0	0,0	0,0	0,0	0,0	0,0	16,1	48,2
52490	43	SAN	Olaya Herrera	0	0	1	0	0	1	0	2	0	1	1	0,0	0,0	3,8	0,0	0,0	3,9	0,0	7,9	0,0	3,9	3,8
52621	51	TEL	Roberto Payán	0	0	0	0	1	0	0	0	1	2	0	0,0	0,0	0,0	0,0	7,9	0,0	0,0	0,0	7,7	15,3	0,0
52696	57	SAN	Santa Bárbara	0	1	0	0	0	0	0	0	1	3	2	0,0	7,8	0,0	0,0	0,0	0,0	0,0	0,0	7,3	21,6	14,3
52835	62	PAS	Tumaco	0	4	1	9	17	6	6	18	5	12	22	0,0	1,7	0,4	3,7	6,9	2,4	2,4	7,0	1,9	4,6	8,3
TOTAL ZONA PACIFICA				3	9	2	12	23	19	12	31	34	41	51	0,7	2,2	0,5	2,8	5,3	4,4	2,7	7,0	7,5	9,0	11,1
TOTAL DEPARTAMENTO				5	9	4	13	26	25	26	45	39	62	70	0,9	1,6	0,7	2,3	4,5	4,3	4,4	7,6	6,5	10,2	11,5

Código DANE	#	Región	Municipios	MALARIA FALCIPARUM																					
				CASOS												IPA X 1.000 Hb									
				2012	2013	2014	2015	2016	2017	2018	2019	2020	2021	2022	2012	2013	2014	2015	2016	2017	2018	2019	2020	2021	2022
52079	6	TEL	Barbacoas	329	448	150	503	2.087	2.244	3.383	3.607	2.508	1.541	357	6,5	8,7	2,9	9,5	38,7	40,9	60,8	64,2	43,9	26,7	6,2
52250	18	SAN	El Charco	704	368	750	1.417	1.086	931	1.199	2.125	1.836	1.710	777	30,7	16,1	32,9	62,3	48,0	41,3	53,3	94,3	80,6	74,8	33,8
52520	23	PAS	Francisco Pizarro	231	77	289	136	51	283	231	189	584	399	119	17,5	5,7	21,2	9,9	3,7	20,1	16,3	13,3	40,2	27,2	8,1
52390	34	SAN	La Tola	127	87	52	52	59	114	177	206	377	463	171	16,6	11,5	6,9	6,9	7,9	15,4	23,9	27,7	50,1	61,2	22,5
52427	39	TEL	Magüi Payan	538	232	583	149	213	1.039	874	997	2.136	1.329	472	24,9	10,5	25,7	6,4	9,0	42,9	35,4	39,5	84,0	51,7	18,3
52473	41	SAN	Mosquera	350	300	337	261	337	387	986	791	1.364	1.024	325	31,6	26,8	29,6	22,6	28,8	32,7	82,3	64,4	111,0	82,6	26,1
52490	43	SAN	Olaya Herrera	1.205	1.575	606	780	932	2.539	2.403	2.341	1.591	3.002	2.783	45,4	59,8	23,2	30,1	36,2	99,4	94,8	92,6	61,6	115,6	106,6
52621	51	TEL	Roberto Payán	1.652	768	667	998	2.175	3.279	932	2.222	2.728	1.678	794	134,2	62,2	53,6	79,6	172,4	259,7	73,6	175,2	210,7	128,3	60,3
52696	57	SAN	Santa Bárbara	270	295	288	266	97	111	332	580	720	496	208	21,3	23,1	22,3	20,3	7,3	8,3	24,7	43,5	52,3	35,7	14,9
52835	62	PAS	Tumaco	1.209	1.673	1.327	1.971	3.561	2.711	1.773	1.834	1.825	2.153	1.443	5,2	7,1	5,5	8,1	14,4	10,8	7,0	7,2	7,0	8,2	5,5
TOTAL ZONA PACIFICA				6.615	5.823	5.049	6.533	10.598	13.638	12.290	14.892	15.669	13.795	7.449	16,1	14,0	12,0	15,3	24,6	31,2	27,8	33,5	34,6	30,2	16,2
TOTAL DEPARTAMENTO				6.656	5.865	5.075	6.563	10.687	13.859	12.542	15.316	15.934	13.984	7.482	11,9	10,4	8,9	11,4	18,4	23,7	21,3	25,9	26,5	23,0	12,3

Código DANE	#	Región	Municipios	MALARIA MALARIAE																						
				CASOS												Tasa * 100.000 Hb										
				2012	2013	2014	2015	2016	2017	2018	2019	2020	2021	2022	2012	2013	2014	2015	2016	2017	2018	2019	2020	2021	2022	
52079	6	TEL	Barbacoas	1	0	0	0	0	0	0	0	0	0	0	2,0	0,0	0,0	0,0	0,0	0,0	0,0	0,0	0,0	0,0	0,0	
52250	18	SAN	El Charco	0	0	0	0	0	0	0	0	0	0	0	0,0	0,0	0,0	0,0	0,0	0,0	0,0	0,0	0,0	0,0	0,0	
52520	23	PAS	Francisco Pizarro	0	0	0	0	0	0	0	0	0	0	0	0,0	0,0	0,0	0,0	0,0	0,0	0,0	0,0	0,0	0,0	0,0	
52390	34	SAN	La Tola	0	0	0	0	0	0	0	0	0	0	0	0,0	0,0	0,0	0,0	0,0	0,0	0,0	0,0	0,0	0,0	0,0	
52427	39	TEL	Magüi Payan	0	0	0	0	0	0	0	0	0	0	0	0,0	0,0	0,0	0,0	0,0	0,0	0,0	0,0	0,0	0,0	0,0	
52473	41	SAN	Mosquera	0	0	0	0	0	0	0	0	0	0	0	0,0	0,0	0,0	0,0	0,0	0,0	0,0	0,0	0,0	0,0	0,0	
52490	43	SAN	Olaya Herrera	0	2	0	0	0	0	0	0	0	0	0	0,0	7,6	0,0	0,0	0,0	0,0	0,0	0,0	0,0	0,0	0,0	
52621	51	TEL	Roberto Payán	0	0	0	0	0	0	0	0	0	0	0	0,0	0,0	0,0	0,0	0,0	0,0	0,0	0,0	0,0	0,0	0,0	
52696	57	SAN	Santa Bárbara	0	0	0	0	0	0	0	0	0	0	0	0,0	0,0	0,0	0,0	0,0	0,0	0,0	0,0	0,0	0,0	0,0	
52835	62	PAS	Tumaco	0	0	0	0	0	0	0	0	0	0	0	0,0	0,0	0,0	0,0	0,0	0,0	0,0	0,0	0,0	0,0	0,0	
TOTAL ZONA PACIFICA				1	2	0	0	0	0	0	0	0	0	0	0	0,2	0,5	0,0	0,0	0,0	0,0	0,0	0,0	0,0	0,0	0,0
TOTAL DEPARTAMENTO				1	2	0	0	0	0	0	0	0	0	0	0	0,2	0,4	0,0	0,0	0,0	0,0	0,0	0,0	0,0	0,0	0,0

NOTA: Para el evento Malaria, la población a riesgo es la población urbana y rural que reside a menos de 1.600 msnm.



**MALARIA ZONA PACIFICA
DEPARTAMENTO DE NARIÑO - AÑO 2012 A 2022**

Fuente: Subdirección de Salud Pública - SIVIGILA - Oficina de Epidemiología - IDSN

Código DANE	#	Región	Municipios	MALARIA VIVAX																					
				CASOS												Tasa * 100.000 Hb									
				2012	2013	2014	2015	2016	2017	2018	2019	2020	2021	2022	2012	2013	2014	2015	2016	2017	2018	2019	2020	2021	2022
52079	6	TEL	Barbacoas	5	12	2	24	187	238	243	231	233	224	87	9,9	23,4	3,8	45,2	346,4	434,0	436,8	411,1	408,2	388,7	150,2
52250	18	SAN	El Charco	19	41	5	23	30	60	61	97	153	172	138	83,0	179,4	21,9	101,1	132,6	265,9	271,1	430,6	671,6	752,5	599,8
52520	23	PAS	Francisco Pizarro	1	0	0	1	2	0	1	2	8	76	33	7,6	0,0	0,0	7,3	14,4	0,0	7,0	14,1	55,0	517,9	223,4
52390	34	SAN	La Tola	7	3	1	2	1	1	5	46	210	136	142	91,4	39,6	13,2	26,5	13,3	13,5	67,5	618,2	2.789,6	1.798,2	1.869,7
52427	39	TEL	Magüi Payan	0	0	0	1	3	13	4	26	81	68	153	0,0	0,0	0,0	4,3	12,7	53,6	16,2	103,1	318,4	264,4	591,8
52473	41	SAN	Mosquera	34	0	1	17	12	6	24	39	73	381	713	307,2	0,0	8,8	147,3	102,5	50,7	200,3	317,5	594,2	3.074,3	5.721,9
52490	43	SAN	Olaya Herrera	27	5	5	13	8	14	24	224	217	267	432	101,8	19,0	19,2	50,1	31,0	54,8	94,6	886,0	840,7	1.028,1	1.654,5
52621	51	TEL	Roberto Payán	21	3	2	5	36	30	27	124	210	182	163	170,5	24,3	16,1	39,9	285,4	237,6	213,2	977,8	1.621,9	1.391,1	1.238,7
52696	57	SAN	Santa Bárbara	87	96	21	12	6	4	8	12	24	71	27	685,6	750,6	162,4	91,7	45,4	30,0	59,6	90,0	174,3	510,9	193,2
52835	62	PAS	Tumaco	261	106	15	84	78	104	427	110	130	286	442	112,4	44,9	6,3	34,6	31,6	41,6	168,4	43,0	50,0	108,9	167,4
TOTAL ZONA PACIFICA				462	266	52	182	363	470	824	911	1.339	1.863	2.330	112,5	64,0	12,3	42,7	84,1	107,7	186,6	204,8	296,1	408,2	507,8
TOTAL DEPARTAMENTO				472	281	74	200	388	498	850	953	1.395	2.349	2.784	84,0	49,6	13,0	34,7	66,9	85,2	144,3	161,3	231,6	386,9	455,9

Código DANE	#	Región	Municipios	MALARIA COMPLICADA																					
				CASOS												Tasa * 100.000 Hb									
				2012	2013	2014	2015	2016	2017	2018	2019	2020	2021	2022	2012	2013	2014	2015	2016	2017	2018	2019	2020	2021	2022
52079	6	TEL	Barbacoas	0	6	1	6	8	39	22	25	30	16	4	0,0	11,7	1,9	11,3	14,8	71,1	39,5	44,5	52,6	27,8	6,9
52250	18	SAN	El Charco	0	1	0	1	2	0	4	2	32	8	3	0,0	4,4	0,0	4,4	8,8	0,0	17,8	8,9	140,5	35,0	13,0
52520	23	PAS	Francisco Pizarro	0	0	0	0	0	0	0	0	1	11	0	0,0	0,0	0,0	0,0	0,0	0,0	0,0	0,0	6,9	75,0	0,0
52390	34	SAN	La Tola	0	0	0	0	0	0	0	0	0	2	0	0,0	0,0	0,0	0,0	0,0	0,0	0,0	0,0	0,0	26,4	0,0
52427	39	TEL	Magüi Payan	0	1	2	1	3	1	3	4	11	10	5	0,0	4,5	8,8	4,3	12,7	4,1	12,1	15,9	43,2	38,9	19,3
52473	41	SAN	Mosquera	1	0	0	0	0	0	1	7	0	3	9,0	0,0	0,0	0,0	0,0	0,0	0,0	8,1	57,0	0,0	24,1	
52490	43	SAN	Olaya Herrera	1	2	1	2	7	4	7	8	8	7	14	3,8	7,6	3,8	7,7	27,2	15,7	27,6	31,6	31,0	27,0	53,6
52621	51	TEL	Roberto Payán	2	2	0	4	5	1	10	4	1	3	3	16,2	16,2	0,0	31,9	39,6	7,9	78,9	31,5	7,7	22,9	22,8
52696	57	SAN	Santa Bárbara	0	1	1	1	0	0	1	0	10	21	6	0,0	7,8	7,7	7,6	0,0	0,0	7,4	0,0	72,6	151,1	42,9
52835	62	PAS	Tumaco	11	17	12	59	71	36	78	105	118	129	91	4,7	7,2	5,0	24,3	28,8	14,4	30,8	41,1	45,4	49,1	34,5
TOTAL ZONA PACIFICA				15	30	17	74	96	81	125	149	218	207	129	3,7	7,2	4,0	17,4	22,2	18,6	28,3	33,5	48,2	45,4	28,1
TOTAL DEPARTAMENTO				21	38	22	79	107	95	135	165	244	248	145	3,7	6,7	3,9	13,7	18,4	16,3	22,9	27,9	40,5	40,8	23,7

Código DANE	#	Región	Municipios	MALARIA TOTAL DEPARTAMENTO																					
				CASOS												IPA X 1.000 Hb									
				2012	2013	2014	2015	2016	2017	2018	2019	2020	2021	2022	2012	2013	2014	2015	2016	2017	2018	2019	2020	2021	2022
52079	6	TEL	Barbacoas	336	466	153	529	2.277	2.492	3.629	3.845	2.765	1.782	446	6,7	9,1	2,9	10,0	42,2	45,4	65,2	68,4	48,4	30,9	7,7
52250	18	SAN	El Charco	723	414	755	1.441	1.118	992	1.260	2.225	1.990	1.882	915	31,6	18,1	33,1	63,4	49,4	44,0	56,0	98,8	87,3	82,3	39,8
52520	23	PAS	Francisco Pizarro	232	77	289	137	53	283	232	191	594	476	155	17,5	5,7	21,2	10,0	3,8	20,1	16,3	13,5	40,8	32,4	10,5
52390	34	SAN	La Tola	134	90	53	54	60	115	182	252	587	600	313	17,5	11,9	7,0	7,2	8,0	15,5	24,6	33,9	78,0	79,3	41,2
52427	39	TEL	Magüi Payan	538	233	585	150	216	1.053	881	1.024	2.217	1.399	640	24,9	10,5	25,8	6,5	9,1	43,4	35,7	40,6	87,1	54,4	24,8
52473	41	SAN	Mosquera	387	300	338	278	349	393	1.010	830	1.437	1.407	1.044	35,0	26,8	29,7	24,1	29,8	33,2	84,3	67,6	117,0	113,5	83,8
52490	43	SAN	Olaya Herrera	1.233	1.584	613	793	940	2.554	2.427	2.567	1.808	3.270	3.216	46,5	60,2	23,5	30,6	36,5	99,9	95,7	101,5	70,0	125,9	123,2
52621	51	TEL	Roberto Payán	1.675	773	669	1.003	2.212	3.309	959	2.346	2.939	1.862	957	136,0	62,6	53,7	80,0	175,3	262,1	75,7	185,0	227,0	142,3	72,7
52696	57	SAN	Santa Bárbara	357	393	310	278	103	115	340	592	745	570	237	28,1	30,7	24,0	21,2	7,8	8,6	25,3	44,4	54,1	41,0	17,0
52835	62	PAS	Tumaco	1.481	1.800	1.355	2.064	3.656	2.821	2.206	1.962	1.960	2.451	1.907	6,4	7,6	5,7	8,5	14,8	11,3	8,7	7,7	7,5	9,3	7,2
TOTAL ZONA PACIFICA				7.096	6.130	5.120	6.727	10.984	14.127	13.126	15.834	17.042	15.699	9.830	17,3	14,7	12,2	15,8	25,4	32,4	29,7	35,6	37,7	34,4	21,4
TOTAL DEPARTAMENTO				7.155	6.195	5.175	6.776	11.101	14.382	13.418	16.314	17.368	16.395	10.336	12,7	10,9	9,1	11,8	19,1	24,6	22,8	27,6	28,8	27,0	16,9

NOTA: Para el evento Malaria, la población a riesgo es la población urbana y rural que reside a menos de 1.600 msnm.



MORTALIDAD POR MALARIA
DEPARTAMENTO DE NARIÑO - AÑO 2012 A 2022
 Fuente: Subdirección de Salud Pública - SIVIGILA - Oficina de Epidemiología - IDSN

Código DANE	#	Región	Municipios	MORTALIDAD POR MALARIA																					
				CASOS												TASA X 100.000 Hb									
				2012	2013	2014	2015	2016	2017	2018	2019	2020	2021	2022	2012	2013	2014	2015	2016	2017	2018	2019	2020	2021	2022
52001	1	CEN	Pasto	0	0	0	0	0	0	0	0	0	0	0	0	N/A	N/A	N/A	N/A	N/A	N/A	N/A	N/A		
52019	2	RIO	Albán	0	0	0	0	0	0	0	0	0	0	0	0	N/A	N/A	N/A	N/A	N/A	N/A	N/A	N/A		
52022	3	EXP	Aldana	0	0	0	0	0	0	0	0	0	0	0	0	N/A	N/A	N/A	N/A	N/A	N/A	N/A	N/A		
52036	4	OCC	Ancuyá	0	0	0	0	0	0	0	0	0	0	0	0	0,0	0,0	0,0	0,0	0,0	0,0	0,0	0,0		
52051	5	JUA	Arboleda	0	0	0	0	0	0	0	0	0	0	0	0	N/A	N/A	N/A	N/A	N/A	N/A	N/A	N/A		
52079	6	TEL	Barbacoas	0	0	0	0	0	0	0	0	2	0	0	0	0,0	0,0	0,0	0,0	0,0	0,0	3,5	0,0		
52083	7	RIO	Belén	0	0	0	0	0	0	0	0	0	0	0	0	N/A	N/A	N/A	N/A	N/A	N/A	N/A	N/A		
52110	8	JUA	Buesaco	0	0	0	0	0	0	0	0	0	0	0	0	N/A	N/A	N/A	N/A	N/A	N/A	N/A	N/A		
52694	9	JUA	Cartago	0	0	0	0	0	0	0	0	0	0	0	0	N/A	N/A	N/A	N/A	N/A	N/A	N/A	N/A		
52240	10	CEN	Chachagüí	0	0	0	0	0	0	0	0	0	0	0	0	N/A	N/A	N/A	N/A	N/A	N/A	N/A	N/A		
52203	11	RIO	Calón Genova	0	0	0	0	0	0	0	0	0	0	0	0	N/A	N/A	N/A	N/A	N/A	N/A	N/A	N/A		
52207	12	OCC	Consaca	0	0	0	0	0	0	0	0	0	0	0	0	N/A	N/A	N/A	N/A	N/A	N/A	N/A	N/A		
52210	13	EXP	Confadero	0	0	0	0	0	0	0	0	0	0	0	0	N/A	N/A	N/A	N/A	N/A	N/A	N/A	N/A		
52215	14	EXP	Córdoba	0	0	0	0	0	0	0	0	0	0	0	0	N/A	N/A	N/A	N/A	N/A	N/A	N/A	N/A		
52224	15	EXP	Cuaspuá	0	0	0	0	0	0	0	0	0	0	0	0	N/A	N/A	N/A	N/A	N/A	N/A	N/A	N/A		
52227	16	EXP	Cumbal	0	0	0	0	0	0	0	0	0	0	0	0	N/A	N/A	N/A	N/A	N/A	N/A	N/A	N/A		
52233	17	COR	Cumbitara	0	0	0	0	0	0	0	0	0	0	0	0	0,0	0,0	0,0	0,0	0,0	0,0	0,0	0,0		
52250	18	SAN	El Charco	0	0	0	0	0	0	0	0	1	0	0	0,0	0,0	0,0	0,0	0,0	0,0	0,0	4,4	0,0		
52254	19	GUA	El Peñol	0	0	0	0	0	0	0	0	0	0	0	0	N/A	N/A	N/A	N/A	N/A	N/A	N/A	N/A		
52256	20	COR	El Rosario	0	0	0	0	0	0	0	0	0	0	0	0,0	0,0	0,0	0,0	0,0	0,0	0,0	0,0	0,0		
52258	21	RIO	El Tablón de Gómez	0	0	0	0	0	0	0	0	0	0	0	0	0,0	0,0	0,0	0,0	0,0	0,0	0,0	0,0		
52260	22	GUA	El Tambo	0	0	0	0	0	0	0	0	0	0	0	0	N/A	N/A	N/A	N/A	N/A	N/A	N/A	N/A		
52520	23	PAS	Francisco Pizarro	0	0	0	0	0	0	0	0	0	0	0	0	0,0	0,0	0,0	0,0	0,0	0,0	0,0	0,0		
52287	24	EXP	Funes	0	0	0	0	0	0	0	0	0	0	0	0	N/A	N/A	N/A	N/A	N/A	N/A	N/A	N/A		
52317	25	EXP	Guachucal	0	0	0	0	0	0	0	0	0	0	0	0	N/A	N/A	N/A	N/A	N/A	N/A	N/A	N/A		
52320	26	SAB	Guaitarilla	0	0	0	0	0	0	0	0	0	0	0	0	N/A	N/A	N/A	N/A	N/A	N/A	N/A	N/A		
52323	27	EXP	Gualmatán	0	0	0	0	0	0	0	0	0	0	0	0	N/A	N/A	N/A	N/A	N/A	N/A	N/A	N/A		
52352	28	EXP	Iles	0	0	0	0	0	0	0	0	0	0	0	0	N/A	N/A	N/A	N/A	N/A	N/A	N/A	N/A		
52354	29	SAB	Imués	0	0	0	0	0	0	0	0	0	0	0	0	N/A	N/A	N/A	N/A	N/A	N/A	N/A	N/A		
52356	30	EXP	IpiALES	0	0	0	0	0	0	0	0	0	0	0	0	N/A	N/A	N/A	N/A	N/A	N/A	N/A	N/A		
52378	31	RIO	La Cruz	0	0	0	0	0	0	0	0	0	0	0	0	N/A	N/A	N/A	N/A	N/A	N/A	N/A	N/A		
52381	32	CEN	La Florida	0	0	0	0	0	0	0	0	0	0	0	0	N/A	N/A	N/A	N/A	N/A	N/A	N/A	N/A		
52385	33	GUA	La Llanada	0	0	0	0	0	0	0	0	0	0	0	0	N/A	N/A	N/A	N/A	N/A	N/A	N/A	N/A		
52390	34	SAN	La Tola	0	0	0	0	0	0	0	0	0	0	0	0	0,0	0,0	0,0	0,0	0,0	0,0	0,0	0,0		
52399	35	JUA	La Unión	0	0	0	0	0	0	0	0	0	0	0	0	N/A	N/A	N/A	N/A	N/A	N/A	N/A	N/A		
52405	36	COR	Leiva	0	0	0	0	0	0	0	0	0	0	0	0	0,0	0,0	0,0	0,0	0,0	0,0	0,0	0,0		
52411	37	OCC	Linares	0	0	0	0	0	0	0	0	0	0	0	0	0,0	0,0	0,0	0,0	0,0	0,0	0,0	0,0		
52418	38	GUA	Los Andes	0	0	0	0	0	0	0	0	0	0	0	0	0,0	0,0	0,0	0,0	0,0	0,0	0,0	0,0		
52427	39	TEL	Magüi Payán	0	0	0	0	0	0	0	0	0	0	0	0	0,0	0,0	0,0	0,0	0,0	0,0	0,0	0,0		
52435	40	PIE	Mallama	0	0	0	0	0	0	0	0	0	0	0	0	N/A	N/A	N/A	N/A	N/A	N/A	N/A	N/A		
52473	41	SAN	Mosquera	0	0	0	0	0	0	0	0	0	0	0	0	0,0	0,0	0,0	0,0	0,0	0,0	0,0	0,0		
52480	42	CEN	Nariño	0	0	0	0	0	0	0	0	0	0	0	0	N/A	N/A	N/A	N/A	N/A	N/A	N/A	N/A		
52490	43	SAN	Olaya Herrera	0	0	0	0	0	0	0	0	0	1	0	0	0,0	0,0	0,0	0,0	0,0	0,0	0,0	3,8		
52506	44	SAB	Ospina	0	0	0	0	0	0	0	0	0	0	0	0	N/A	N/A	N/A	N/A	N/A	N/A	N/A	N/A		
52540	45	COR	Policarpa	0	0	0	0	0	0	0	0	1	0	0	0	0,0	0,0	0,0	0,0	0,0	0,0	9,9	0,0		
52560	46	EXP	Potosí	0	0	0	0	0	0	0	0	0	0	0	0	N/A	N/A	N/A	N/A	N/A	N/A	N/A	N/A		
52565	47	ABA	Providencia	0	0	0	0	0	0	0	0	0	0	0	0	N/A	N/A	N/A	N/A	N/A	N/A	N/A	N/A		
52573	48	EXP	Puerres	0	0	0	0	0	0	0	0	0	0	0	0	N/A	N/A	N/A	N/A	N/A	N/A	N/A	N/A		
52585	49	EXP	Pupiales	0	0	0	0	0	0	0	0	0	0	0	0	N/A	N/A	N/A	N/A	N/A	N/A	N/A	N/A		
52612	50	PIE	Ricaurte	0	0	0	0	0	0	0	0	0	0	0	0	0,0	0,0	0,0	0,0	0,0	0,0	0,0	0,0		
52621	51	TEL	Roberto Payán	0	0	0	0	0	0	0	0	0	0	0	0	0,0	0,0	0,0	0,0	0,0	0,0	0,0	0,0		
52678	52	ABA	Samaniego	0	0	0	0	0	0	0	0	0	0	0	0	0,0	0,0	0,0	0,0	0,0	0,0	0,0	0,0		
52685	53	RIO	San Bernardo	0	0	0	0	0	0	0	0	0	0	0	0	N/A	N/A	N/A	N/A	N/A	N/A	N/A	N/A		
52687	54	JUA	San Lorenzo	0	0	0	0	0	0	0	0	0	0	0	0	N/A	N/A	N/A	N/A	N/A	N/A	N/A	N/A		
52693	55	RIO	San Pablo	0	0	0	0	0	0	0	0	0	0	0	0	N/A	N/A	N/A	N/A	N/A	N/A	N/A	N/A		
52683	56	OCC	Sandoná	0	0	0	0	0	0	0	0	0	0	0	0	N/A	N/A	N/A	N/A	N/A	N/A	N/A	N/A		
52696	57	SAN	Santa Bárbara	0	0	0	0	0	0	0	0	0	1	0	0	0,0	0,0	0,0	0,0	0,0	0,0	0,0	7,2		
52699	58	ABA	Santacruz	0	0	0	0	0	0	0	0	0	0	0	0	N/A	N/A	N/A	N/A	N/A	N/A	N/A	N/A		
52720	59	SAB	Supuyes	0	0	0	0	0	0	0	0	0	0	0	0	N/A	N/A	N/A	N/A	N/A	N/A	N/A	N/A		
52786	60	COR	Taminango	0	0	0	0	0	0	0	0	0	0	0	0	0,0	0,0	0,0	0,0	0,0	0,0	0,0	0,0		
52788	61	CEN	Tangua	0	0	0	0	0	0	0	0	0	0	0	0	N/A	N/A	N/A	N/A	N/A	N/A	N/A	N/A		
52835	62	PAS	Tumaco	1	0	1	0	0	0	0	0	0	1	0	0,4	0,0	0,4	0,0	0,0	0,0	0,0	0,0	0,4		
52838	63	SAB	Túquerres	0	0	0	0	0	0	0	0	0	0	0	0	N/A	N/A	N/A	N/A	N/A	N/A	N/A	N/A		
52885	64	CEN	Yacuanquer	0	0	0	0	0	0	0	0	0	0	0	0	N/A	N/A	N/A	N/A	N/A	N/A	N/A	N/A		
TOTAL DEPARTAMENTO				1	0	1	0	0	0	0	0	4	3	0,2	0,0	0,2	0,0	0,0	0,0	0,0	0,0	0,7	0,5		

NOTA: Para el evento Mortalidad Malaria, la población a riesgo es la población urbana y rural que reside a menos de 1.600 msnm.

N/A = No Aplica corresponde a municipios no endémicos para el evento, pero se tiene en cuenta el número de casos importados aunque se desconoce la procedencia de los mismos.



TUBERCULOSIS
DEPARTAMENTO DE NARIÑO - AÑO 2012 A 2022
 Fuente: Subdirección de Salud Pública - SIVIGILA - Oficina de Epidemiología - IDSN

Código DANE	#	Región	Municipios	TUBERCULOSIS																					
				CASOS											TASA X 100.000 Hb										
				2012	2013	2014	2015	2016	2017	2018	2019	2020	2021	2022	2012	2013	2014	2015	2016	2017	2018	2019	2020	2021	2022
52001	1	CEN	Pasto			42	50	41	45	45	36	22	38	38			10,9	12,9	10,5	11,5	11,5	9,2	5,5	9,4	9,3
52019	2	RIO	Albán			0	0	2	0	3	2	0	0	0			0,0	0,0	20,4	0,0	31,1	21,2	0,0	0,0	0,0
52022	3	EXP	Aldana			0	0	1	1	0	0	0	0	0			0,0	0,0	13,8	13,6	0,0	0,0	0,0	0,0	0,0
52036	4	OCC	Ancuyá			0	1	2	0	2	0	0	0	0			0,0	11,2	22,6	0,0	22,7	0,0	0,0	0,0	0,0
52051	5	JUA	Arboleda			0	0	2	0	0	1	0	0	0			0,0	0,0	23,8	0,0	0,0	11,9	0,0	0,0	0,0
52079	6	TEL	Barbacoas			10	9	12	7	5	10	5	8	7			19,1	16,9	22,2	12,8	9,0	17,8	8,8	13,9	12,1
52083	7	RIO	Belén			0	0	0	0	0	0	0	0	1			0,0	0,0	0,0	0,0	0,0	0,0	0,0	0,0	15,2
52110	8	JUA	Buesaco			1	2	1	1	1	2	1	1	1			4,2	8,4	4,2	4,2	4,2	8,4	4,1	4,1	4,0
52694	9	JUA	Cartago			1	0	0	0	0	2	0	0	0			15,0	0,0	0,0	0,0	0,0	29,3	0,0	0,0	0,0
52240	10	CEN	Chachagüí			1	1	1	0	2	2	0	0	0			6,7	6,6	6,6	0,0	13,0	13,0	0,0	0,0	0,0
52203	11	RIO	Colón Genova			0	0	0	1	0	1	0	1	0			0,0	0,0	0,0	11,7	0,0	11,9	0,0	11,5	0,0
52207	12	OCC	Consaca			0	1	0	1	2	0	2	2	0			0,0	7,4	0,0	7,3	14,5	0,0	14,2	14,1	0,0
52210	13	EXP	Contadero			0	0	1	0	0	0	1	0	0			0,0	0,0	13,9	0,0	0,0	13,5	0,0	0,0	0,0
52215	14	EXP	Córdoba			1	1	1	0	0	1	0	0	1			6,6	6,6	6,5	0,0	0,0	6,5	0,0	0,0	6,2
52224	15	EXP	Cuaspud			0	0	0	0	0	2	0	0	1			0,0	0,0	0,0	0,0	0,0	21,7	0,0	0,0	10,4
52227	16	EXP	Cumbal			2	0	0	1	0	0	1	1	0			5,8	0,0	0,0	2,8	0,0	0,0	2,6	2,6	0,0
52233	17	COR	Cumbitara			0	0	1	1	0	0	2	0	0			0,0	0,0	16,8	16,8	0,0	0,0	33,1	0,0	0,0
52250	18	SAN	El Charco			3	5	4	3	7	5	1	4	3			13,2	22,0	17,7	13,3	31,1	22,2	4,4	17,5	13,0
52254	19	GUA	El Peñol			1	1	0	0	0	0	0	1	1			12,5	12,8	0,0	0,0	0,0	0,0	13,1	13,0	
52256	20	COR	El Rosario			4	4	4	2	7	3	2	2	3			33,7	33,4	33,1	16,4	57,0	24,7	15,9	15,7	23,5
52258	21	RIO	El Tablón de Gómez			0	0	0	1	0	1	0	0	0			0,0	0,0	0,0	7,0	0,0	7,0	0,0	0,0	0,0
52260	22	GUA	El Tambo			3	0	1	0	0	0	0	0	0			19,4	0,0	6,7	0,0	0,0	0,0	0,0	0,0	0,0
52520	23	PAS	Francisco Pizarro			0	0	1	0	1	2	1	0	0			0,0	0,0	7,2	0,0	7,0	14,1	6,9	0,0	0,0
52287	24	EXP	Funes			0	0	0	0	0	0	0	0	0			0,0	0,0	0,0	0,0	0,0	0,0	0,0	0,0	0,0
52317	25	EXP	Guachucal			1	1	1	0	1	1	0	0	1			5,3	5,3	5,2	0,0	5,1	5,2	0,0	0,0	4,9
52320	26	SAB	Guaitarilla			0	0	4	0	0	0	0	2	2			0,0	0,0	34,1	0,0	0,0	0,0	17,0	16,9	
52323	27	EXP	Gualmatán			0	0	0	0	1	1	0	0	0			0,0	0,0	0,0	0,0	14,2	14,2	0,0	0,0	0,0
52352	28	EXP	Iles			0	0	0	1	0	0	0	1	0			0,0	0,0	0,0	13,1	0,0	0,0	0,0	12,7	0,0
52354	29	SAB	Imués			0	0	1	0	0	1	2	1	0			0,0	0,0	13,1	0,0	0,0	13,3	25,7	12,8	0,0
52356	30	EXP	Ipiales			9	9	7	12	9	11	3	4	9			8,0	7,9	6,1	10,4	7,7	9,5	2,5	3,3	7,5
52378	31	RIO	La Cruz			0	1	0	0	0	0	0	0	0			0,0	5,3	0,0	0,0	0,0	0,0	0,0	0,0	0,0
52381	32	CEN	La Florida			0	1	1	1	0	0	1	1	1			0,0	9,8	9,8	9,9	0,0	0,0	9,7	9,7	9,6
52385	33	GUA	La Llanada			2	1	1	0	0	0	0	1	1			30,2	15,2	15,3	0,0	0,0	0,0	15,2	15,1	
52390	34	SAN	La Tola			1	0	0	1	1	0	0	1	0			13,2	0,0	0,0	13,5	13,5	0,0	13,2	0,0	
52399	35	JUA	La Unión			0	3	3	5	1	0	0	4	2			0,0	9,6	9,5	15,7	3,1	0,0	12,2	6,1	
52405	36	COR	Leiva			1	0	0	1	4	0	3	3	1			10,1	0,0	0,0	10,2	41,0	30,2	30,0	9,9	
52411	37	OCC	Linares			2	1	0	2	0	0	0	2	0			18,6	9,5	0,0	19,4	0,0	0,0	19,3	0,0	
52418	38	GUA	Los Andes			1	2	0	0	1	2	0	1	1			9,9	20,2	0,0	0,0	10,5	21,3	0,0	10,4	10,3
52427	39	TEL	Magüi Payan			1	2	2	1	1	2	2	1	3			4,4	8,6	8,4	4,1	4,0	7,9	7,9	3,9	11,6
52435	40	PIE	Mallama			0	0	0	2	3	0	0	0	0			0,0	0,0	0,0	22,4	33,4	0,0	0,0	0,0	0,0
52473	41	SAN	Mosquera			2	0	0	0	2	3	1	0	0			17,6	0,0	0,0	0,0	16,7	24,4	8,1	0,0	0,0
52480	42	CEN	Nariño			0	2	3	4	1	1	1	0	2			0,0	46,0	69,4	92,2	22,9	23,0	22,6	0,0	44,4
52490	43	SAN	Olaya Herrera			3	8	3	4	3	1	1	4	1			11,5	30,8	11,6	15,7	11,8	4,0	3,9	15,4	3,8
52506	44	SAB	Ospina			0	0	0	1	1	0	0	0	0			0,0	0,0	0,0	14,1	14,1	0,0	0,0	0,0	0,0
52540	45	COR	Policarpa			0	4	2	3	1	1	0	0	0			0,0	40,6	20,2	30,4	10,1	10,2	0,0	0,0	0,0
52560	46	EXP	Potosí			1	1	0	0	1	1	0	0	0			9,2	9,4	0,0	0,0	9,6	9,8	0,0	0,0	0,0
52565	47	ABA	Providencia			1	0	1	0	0	0	1	1	0			15,8	0,0	16,9	0,0	0,0	17,7	17,5	0,0	
52573	48	EXP	Puerres			0	1	1	1	1	1	0	1	1			0,0	11,4	11,6	11,7	11,7	11,8	0,0	11,5	11,4
52585	49	EXP	Pupiales			0	0	1	1	0	0	0	0	0			0,0	0,0	5,7	5,7	0,0	0,0	0,0	0,0	0,0
52612	50	PIE	Ricaurte			4	0	4	2	0	1	2	1	3			21,8	0,0	21,0	10,4	0,0	5,0	9,9	4,9	14,7
52621	51	TEL	Roberto Payán			0	0	0	0	4	0	4	2	2			0,0	0,0	0,0	0,0	31,6	0,0	30,9	15,3	15,2
52678	52	ABA	Samaniego			1	1	4	2	1	5	0	3	0			3,1	3,2	13,0	6,6	3,4	17,6	0,0	10,1	0,0
52685	53	RIO	San Bernardo			0	1	0	0	0	1	0	0	0			0,0	10,7	0,0	0,0	0,0	10,9	0,0	0,0	0,0
52687	54	JUA	San Lorenzo			1	0	0	1	2	3	0	1	0			5,5	0,0	0,0	5,4	10,8	16,3	0,0	5,3	0,0
52693	55	RIO	San Pablo			0	1	0	0	0	0	1	1	0			0,0	6,3	0,0	0,0	0,0	0,0	6,4	6,4	0,0
52683	56	OCC	Sandoná			0	2	1	2	1	5	1	0	0			0,0	9,2	4,7	9,5	4,8	24,8	4,8	0,0	0,0
52696	57	SAN	Santa Bárbara			2	1	1	0	1	0	1	0	1			15,5	7,6	7,6	0,0	7,4	0,0	7,3	0,0	7,2
52699	58	ABA	Santacruz			1	0	0	2	1	1	0	1	3			9,5	0,0	0,0	18,6	9,3	9,1	0,0	9,0	26,8
52720	59	SAB	Sapuyes			0	0	0	1	0	0	0	0	1			0,0	0,0	0,0	13,7	0,0	0,0	0,0	0,0	13,2
52786	60	COR	Taminango			2	4	2	1	1	3	1	1	2			11,0	22,2	11,1	5,6	5,6	16,8	5,5	5,5	10,9
52788	61	CEN	Tangua			0	0	1	0	2	1	0	0	0			0,0	0,0	7,4	0,0	14,8	7,5	0,0	0,0	0,0
52835	62	PAS	Tumaco			33	35	53	40	40	55	36	42	77			13,8	14,4	21,5	16,0	15,8	21,5	13,8	16,0	29,2
52838	63	SAB	Túquerres			2	2	3	2	1	2	1	5	3			4,5	4,5	6,7	4,5	2,2	4,5	2,2	10,9	6,5
52885	64	CEN	Yacuanquer			0	2	0	0	1	1	0	0	0			0,0	18,3	0,0	0,0	9,1	9,1	0,0	0,0	0,0
TOTAL DEPARTAMENTO						140	161	175	157	162	174	100	143	173			8,7	10,0	10,8	9,7	9,9	10,7	6,0	8,5	10,2

NOTA: *Evento no violado durante ese año.



TUBERCULOSIS EXTRAPULMONAR
DEPARTAMENTO DE NARIÑO - AÑO 2012 A 2022
 Fuente: Subdirección de Salud Pública - SIVIGILA - Oficina de Epidemiología - IDSN

Código DANE	#	Región	Municipios	TUBERCULOSIS EXTRAPULMONAR																					
				CASOS												TASA X 100.000 Hb									
				2012	2013	2014	2015	2016	2017	2018	2019	2020	2021	2022	2012	2013	2014	2015	2016	2017	2018	2019	2020	2021	2022
52001	1	CEN	Pasto	8	11	19	22	21	12	14	15	6	15	6	2,1	2,9	4,9	5,7	5,4	3,1	3,6	3,8	1,5	3,7	1,5
52019	2	RIO	Albán	0	0	0	0	1	0	0	0	0	0	0	0,0	0,0	0,0	0,0	10,2	0,0	0,0	0,0	0,0	0,0	0,0
52022	3	EXP	Aldana	0	0	0	0	0	0	0	0	0	0	0	0,0	0,0	0,0	0,0	0,0	0,0	0,0	0,0	0,0	0,0	0,0
52036	4	OCC	Ancuyá	0	1	0	0	1	0	1	0	0	0	0	0,0	10,8	0,0	0,0	11,3	0,0	11,4	0,0	0,0	0,0	0,0
52051	5	JUA	Arboleda	0	0	0	0	0	0	0	1	0	0	0	0,0	0,0	0,0	0,0	0,0	0,0	0,0	11,9	0,0	0,0	0,0
52079	6	TEL	Barbacoas	0	0	1	1	3	1	2	1	0	3	0	0,0	0,0	1,9	1,9	5,6	1,8	3,6	1,8	0,0	5,2	0,0
52083	7	RIO	Belén	0	0	0	0	0	0	0	0	0	0	1	0,0	0,0	0,0	0,0	0,0	0,0	0,0	0,0	0,0	0,0	15,2
52110	8	JUA	Buesaco	1	0	1	0	1	0	1	1	0	0	1	4,2	0,0	4,2	0,0	4,2	0,0	4,2	4,2	0,0	0,0	4,0
52694	9	JUA	Cartago	0	0	0	0	0	0	0	1	0	0	0	0,0	0,0	0,0	0,0	0,0	0,0	0,0	14,6	0,0	0,0	0,0
52240	10	CEN	Chachagüí	0	0	0	1	0	0	1	1	0	0	0	0,0	0,0	0,0	6,6	0,0	0,0	6,5	6,5	0,0	0,0	0,0
52203	11	RIO	Calón Genova	0	0	0	0	0	0	0	1	0	0	0	0,0	0,0	0,0	0,0	0,0	0,0	0,0	11,9	0,0	0,0	0,0
52207	12	OCC	Consaca	1	0	0	0	0	1	0	0	0	1	0	7,5	0,0	0,0	0,0	0,0	7,3	0,0	0,0	0,0	7,0	0,0
52210	13	EXP	Contadero	0	0	0	0	1	0	0	0	0	0	0	0,0	0,0	0,0	0,0	13,9	0,0	0,0	0,0	0,0	0,0	0,0
52215	14	EXP	Córdoba	1	1	0	0	0	0	0	0	0	0	0	6,7	6,6	0,0	0,0	0,0	0,0	0,0	0,0	0,0	0,0	0,0
52224	15	EXP	Cuaspuñ	2	1	0	0	0	0	0	2	0	0	0	22,9	11,3	0,0	0,0	0,0	0,0	0,0	21,7	0,0	0,0	0,0
52227	16	EXP	Cumbal	0	0	0	0	0	1	0	0	1	0	0	0,0	0,0	0,0	0,0	0,0	2,8	0,0	0,0	2,6	0,0	0,0
52233	17	COR	Cumbitara	0	0	0	0	1	1	0	0	0	0	0	0,0	0,0	0,0	0,0	16,8	16,8	0,0	0,0	0,0	0,0	0,0
52250	18	SAN	El Charco	0	1	0	0	0	0	1	2	0	0	0	0,0	4,4	0,0	0,0	0,0	0,0	4,4	8,9	0,0	0,0	0,0
52254	19	GUA	El Peñol	0	0	0	0	0	0	0	0	0	0	0	0,0	0,0	0,0	0,0	0,0	0,0	0,0	0,0	0,0	0,0	0,0
52256	20	COR	El Rosario	0	0	1	0	0	1	1	0	0	1	2	0,0	0,0	8,4	0,0	0,0	8,2	8,1	0,0	0,0	7,9	15,7
52258	21	RIO	El Tablón de Gómez	0	0	0	0	0	0	0	1	0	0	0	0,0	0,0	0,0	0,0	0,0	0,0	0,0	7,0	0,0	0,0	0,0
52260	22	GUA	El Tambo	0	0	1	0	0	0	0	0	0	0	0	0,0	0,0	6,5	0,0	0,0	0,0	0,0	0,0	0,0	0,0	0,0
52520	23	PAS	Francisco Pizarro	0	0	0	0	0	0	0	0	0	0	0	0,0	0,0	0,0	0,0	0,0	0,0	0,0	0,0	0,0	0,0	0,0
52287	24	EXP	Funes	0	0	0	0	0	0	0	0	0	0	0	0,0	0,0	0,0	0,0	0,0	0,0	0,0	0,0	0,0	0,0	0,0
52317	25	EXP	Guachucal	0	0	1	0	1	0	0	1	0	0	0	0,0	0,0	5,3	0,0	5,2	0,0	0,0	5,2	0,0	0,0	0,0
52320	26	SAB	Guaitarilla	0	0	0	0	3	0	0	0	0	2	1	0,0	0,0	0,0	0,0	25,6	0,0	0,0	0,0	0,0	17,0	8,4
52323	27	EXP	Gualmatán	0	0	0	0	0	0	0	0	0	0	0	0,0	0,0	0,0	0,0	0,0	0,0	0,0	0,0	0,0	0,0	0,0
52352	28	EXP	Iles	0	0	0	0	0	0	0	0	0	1	0	0,0	0,0	0,0	0,0	0,0	0,0	0,0	0,0	0,0	12,7	0,0
52354	29	SAB	Imués	0	0	0	0	1	0	0	0	1	1	0	0,0	0,0	0,0	0,0	13,1	0,0	0,0	0,0	12,9	12,8	0,0
52356	30	EXP	Ipiiales	1	3	6	2	2	2	1	5	2	1	2	0,9	2,7	5,3	1,8	1,7	1,7	0,9	4,3	1,7	0,8	1,7
52378	31	RIO	La Cruz	0	1	0	1	0	0	0	0	0	0	0	0,0	5,2	0,0	5,3	0,0	0,0	0,0	0,0	0,0	0,0	0,0
52381	32	CEN	La Florida	0	0	0	0	1	0	0	0	0	1	1	0,0	0,0	0,0	0,0	9,8	0,0	0,0	0,0	9,7	9,7	9,6
52385	33	GUA	La Llanada	0	0	0	0	1	0	0	0	0	1	0	0,0	0,0	0,0	0,0	15,3	0,0	0,0	0,0	0,0	15,2	0,0
52390	34	SAN	La Tola	1	0	0	0	0	1	0	0	0	0	0	13,1	0,0	0,0	0,0	0,0	13,5	0,0	0,0	0,0	0,0	0,0
52399	35	JUA	La Unión	0	0	0	0	0	0	1	0	0	1	1	0,0	0,0	0,0	0,0	0,0	0,0	3,1	0,0	0,0	3,0	3,0
52405	36	COR	Leiva	0	0	0	0	0	0	0	0	1	1	0	0,0	0,0	0,0	0,0	0,0	0,0	0,0	10,1	10,0	0,0	
52411	37	OCC	Linares	0	0	2	0	0	1	0	0	0	1	0	0,0	0,0	18,6	0,0	0,0	9,7	0,0	0,0	0,0	9,6	0,0
52418	38	GUA	Los Andes	0	0	0	1	0	0	0	1	0	0	0	0,0	0,0	0,0	10,1	0,0	0,0	0,0	10,7	0,0	0,0	0,0
52427	39	TEL	Magüi Payan	0	0	0	0	1	0	0	0	0	0	1	0,0	0,0	0,0	0,0	4,2	0,0	0,0	0,0	0,0	0,0	3,9
52435	40	PIE	Mallama	0	0	0	0	0	0	0	0	0	0	0	0,0	0,0	0,0	0,0	0,0	0,0	0,0	0,0	0,0	0,0	0,0
52473	41	SAN	Mosquera	0	0	1	0	0	0	0	0	0	0	0	0,0	0,0	8,8	0,0	0,0	0,0	0,0	0,0	0,0	0,0	0,0
52480	42	CEN	Nariño	0	0	0	1	1	1	1	0	1	0	0	0,0	0,0	0,0	23,0	23,1	23,0	22,9	0,0	22,6	0,0	0,0
52490	43	SAN	Olaya Herrera	0	0	0	2	0	1	1	0	0	0	0	0,0	0,0	0,0	7,7	0,0	3,9	3,9	0,0	0,0	0,0	0,0
52506	44	SAB	Ospina	0	0	0	0	0	0	1	0	0	0	0	0,0	0,0	0,0	0,0	0,0	0,0	14,1	0,0	0,0	0,0	0,0
52540	45	COR	Policarpa	0	1	0	1	2	1	1	0	0	0	0	0,0	10,2	0,0	10,2	20,2	10,1	10,1	0,0	0,0	0,0	0,0
52560	46	EXP	Potosí	0	0	1	0	0	0	0	0	0	0	0	0,0	0,0	9,2	0,0	0,0	0,0	0,0	0,0	0,0	0,0	0,0
52565	47	ABA	Providencia	0	0	0	0	0	0	0	0	0	1	0	0,0	0,0	0,0	0,0	0,0	0,0	0,0	0,0	0,0	17,5	0,0
52573	48	EXP	Puerres	0	0	0	1	0	0	0	1	0	0	0	0,0	0,0	0,0	11,4	0,0	0,0	0,0	11,8	0,0	0,0	0,0
52585	49	EXP	Pupiales	0	0	0	0	1	0	0	0	0	0	0	0,0	0,0	0,0	0,0	5,7	0,0	0,0	0,0	0,0	0,0	0,0
52612	50	PIE	Ricaurte	1	1	0	0	0	1	0	0	0	1	1	5,7	5,5	0,0	0,0	0,0	5,2	0,0	0,0	0,0	4,9	4,9
52621	51	TEL	Roberto Payán	0	0	0	0	0	0	0	0	0	0	0	0,0	0,0	0,0	0,0	0,0	0,0	0,0	0,0	0,0	0,0	0,0
52678	52	ABA	Samaniego	0	2	0	0	1	0	0	2	0	0	0	0,0	6,1	0,0	0,0	3,3	0,0	0,0	7,0	0,0	0,0	0,0
52685	53	RIO	San Bernardo	0	0	0	0	0	0	0	0	0	0	0	0,0	0,0	0,0	0,0	0,0	0,0	0,0	0,0	0,0	0,0	0,0
52687	54	JUA	San Lorenzo	0	0	0	0	0	0	0	3	0	1	0	0,0	0,0	0,0	0,0	0,0	0,0	0,0	16,3	0,0	5,3	0,0
52693	55	RIO	San Pablo	0	1	0	0	0	0	0	0	1	0	0	0,0	6,2	0,0	0,0	0,0	0,0	0,0	0,0	6,4	0,0	0,0
52683	56	OCC	Sandoná	2	0	0	0	0	0	1	3	1	0	0	8,8	0,0	0,0	0,0	0,0	0,0	4,8	14,9	4,8	0,0	0,0
52696	57	SAN	Santa Bárbara	0	1	0	0	0	0	0	0	0	0	0	0,0	7,8	0,0	0,0	0,0	0,0	0,0	0,0	0,0	0,0	0,0
52699	58	ABA	Santacruz	0	0	0	0	0	1	0	0	0	0	0	0,0	0,0	0,0	0,0	0,0	9,3	0,0	0,0	0,0	0,0	0,0
52720	59	SAB	Sapuyes	1	0	0	0	0	0	0	0	0	0	1	13,7	0,0	0,0	0,0	0,0	0,0	0,0	0,0	0,0	0,0	13,2
52786	60	COR	Taminango	1	0	1	0	0	0	0	0	1	0	0	5,5	0,0	5,5	0,0	0,0	0,0	0,0	5,5	0,0	0,0	0,0
52788	61	CEN	Tangua	0	0	0	0	0	0	0	1	0	0	0	0,0	0,0	0,0	0,0	0,0	0,0	0,0	7,5	0,0	0,0	0,0
52835	62	PAS	Tumaco	6	2	2	1	6	3	7	9	5	5	8	2,6	0,8	0,8	0,4	2,4	1,2	2,8	3,5	1,9	1,9	3,0
52838																									



TUBERCULOSIS PULMONAR
DEPARTAMENTO DE NARIÑO - AÑO 2012 A 2022
 Fuente: Subdirección de Salud Pública - SIVIGILA - Oficina de Epidemiología - IDSN

Código DANE	#	Región	Municipios	TUBERCULOSIS PULMONAR																						
				CASOS												TASA X 100.000 Hb										
				2012	2013	2014	2015	2016	2017	2018	2019	2020	2021	2022	2012	2013	2014	2015	2016	2017	2018	2019	2020	2021	2022	
52001	1	CEN	Pasto	22	32	24	30	22	34	33	22	17	24	34	5,8	8,3	6,2	7,7	5,7	8,7	8,4	5,6	4,2	5,9	8,3	
52019	2	RIO	Albán	0	1	0	0	1	0	3	2	0	0	0	0,0	9,8	0,0	0,0	10,2	0,0	31,1	21,2	0,0	0,0	0,0	
52022	3	EXP	Aldana	1	0	0	0	1	1	0	0	0	0	0	14,2	0,0	0,0	0,0	13,8	13,6	0,0	0,0	0,0	0,0	0,0	
52036	4	OCC	Ancuyá	0	0	0	1	1	0	1	0	0	0	0	0,0	0,0	0,0	11,2	11,3	0,0	11,4	0,0	0,0	0,0	0,0	
52051	5	JUA	Arboleda	0	1	0	0	2	0	0	0	0	0	0	0,0	12,0	0,0	0,0	23,8	0,0	0,0	0,0	0,0	0,0	0,0	
52079	6	TEL	Barbacoas	7	7	10	8	9	6	3	9	5	5	7	13,9	13,6	19,1	15,1	16,7	10,9	5,4	16,0	8,8	8,7	12,1	
52083	7	RIO	Belén	0	0	0	0	0	0	0	0	0	0	0	0,0	0,0	0,0	0,0	0,0	0,0	0,0	0,0	0,0	0,0	0,0	
52110	8	JUA	Buesaco	2	0	1	2	0	1	0	1	1	1	0	8,5	0,0	4,2	8,4	0,0	4,2	0,0	4,2	4,1	4,1	0,0	
52694	9	JUA	Cartago	0	0	1	0	0	0	0	1	0	0	0	0,0	0,0	15,0	0,0	0,0	0,0	0,0	14,6	0,0	0,0	0,0	
52240	10	CEN	Chachagüí	0	0	1	0	1	0	1	1	0	0	0	0,0	0,0	6,7	0,0	6,6	0,0	6,5	6,5	0,0	0,0	0,0	
52203	11	RIO	Calón Genova	0	0	0	0	0	1	0	0	0	1	0	0,0	0,0	0,0	0,0	0,0	11,7	0,0	0,0	0,0	11,5	0,0	
52207	12	OCC	Consaca	0	1	0	2	0	1	2	0	2	1	0	0,0	7,4	0,0	14,7	0,0	7,3	14,5	0,0	14,2	7,0	0,0	
52210	13	EXP	Contadero	0	0	0	0	0	0	0	0	1	0	0	0,0	0,0	0,0	0,0	0,0	0,0	0,0	13,5	0,0	0,0	0,0	
52215	14	EXP	Córdoba	1	1	1	1	1	0	0	1	0	0	1	6,7	6,6	6,6	6,6	6,5	0,0	0,0	6,5	0,0	0,0	6,2	
52224	15	EXP	Cuaspué	0	1	0	0	0	0	0	0	0	0	1	0,0	11,3	0,0	0,0	0,0	0,0	0,0	0,0	0,0	0,0	10,4	
52227	16	EXP	Cumbal	1	1	2	0	0	0	0	0	0	1	0	3,0	2,9	5,8	0,0	0,0	0,0	0,0	0,0	0,0	2,6	0,0	
52233	17	COR	Cumbitara	0	0	0	0	0	0	0	0	3	1	0	0,0	0,0	0,0	0,0	0,0	0,0	0,0	49,6	16,5	0,0	0,0	
52250	18	SAN	El Charco	12	1	3	6	4	3	7	3	1	4	3	52,4	4,4	13,2	26,4	17,7	13,3	31,1	13,3	4,4	17,5	13,0	
52254	19	GUA	El Peñol	0	0	1	1	0	0	0	0	0	2	1	0,0	0,0	12,5	12,8	0,0	0,0	0,0	0,0	26,3	13,0	0,0	
52256	20	COR	El Rosario	10	4	3	4	4	1	6	3	2	1	1	85,3	33,9	25,3	33,4	33,1	8,2	48,9	24,7	15,9	7,9	7,8	
52258	21	RIO	El Tablón de Gómez	0	0	0	0	0	1	0	0	0	0	0	0,0	0,0	0,0	0,0	0,0	7,0	0,0	0,0	0,0	0,0	0,0	
52260	22	GUA	El Tambo	1	0	2	0	1	0	0	0	0	0	0	6,2	0,0	13,0	0,0	6,7	0,0	0,0	0,0	0,0	0,0	0,0	
52520	23	PAS	Francisco Pizarro	1	0	0	0	1	0	1	2	1	0	0	7,6	0,0	0,0	0,0	7,2	0,0	7,0	14,1	6,9	0,0	0,0	
52287	24	EXP	Funes	0	0	0	0	0	0	0	0	0	0	0	0,0	0,0	0,0	0,0	0,0	0,0	0,0	0,0	0,0	0,0	0,0	
52317	25	EXP	Guachucal	0	0	0	1	0	0	1	0	0	0	1	0,0	0,0	0,0	5,3	0,0	0,0	5,1	0,0	0,0	0,0	4,9	
52320	26	SAB	Guaitarilla	0	3	0	0	1	0	0	0	0	0	1	0,0	24,7	0,0	0,0	8,5	0,0	0,0	0,0	0,0	0,0	8,4	
52323	27	EXP	Gualmatán	0	0	0	0	0	0	1	1	0	0	0	0,0	0,0	0,0	0,0	0,0	14,2	14,2	0,0	0,0	0,0	0,0	
52352	28	EXP	Iles	0	0	0	0	0	1	0	0	0	0	0	0,0	0,0	0,0	0,0	0,0	13,1	0,0	0,0	0,0	0,0	0,0	
52354	29	SAB	Imués	0	0	0	0	1	0	0	1	1	0	0	0,0	0,0	0,0	0,0	13,1	0,0	0,0	13,3	12,9	0,0	0,0	
52356	30	EXP	Ipiiales	8	3	4	7	5	10	8	6	1	3	7	7,2	2,7	3,5	6,1	4,4	8,7	6,9	5,2	0,8	2,5	5,8	
52378	31	RIO	La Cruz	0	1	0	0	0	0	0	0	0	0	0	0,0	5,2	0,0	0,0	0,0	0,0	0,0	0,0	0,0	0,0	0,0	
52381	32	CEN	La Florida	0	1	0	1	0	1	0	0	0	0	0	0,0	9,6	0,0	9,8	0,0	9,9	0,0	0,0	0,0	0,0	0,0	
52385	33	GUA	La Llanada	0	1	2	1	0	0	0	0	0	0	1	0,0	14,9	30,2	15,2	0,0	0,0	0,0	0,0	0,0	0,0	15,1	
52390	34	SAN	La Tola	1	1	1	0	0	0	1	0	0	1	0	13,1	13,2	13,2	0,0	0,0	0,0	13,5	0,0	0,0	13,2	0,0	
52399	35	JUA	La Unión	3	2	0	3	4	5	1	0	0	3	1	9,8	6,5	0,0	9,6	12,7	15,7	3,1	0,0	0,0	9,1	3,0	
52405	36	COR	Leiva	3	1	1	0	0	1	5	0	2	2	1	30,3	10,1	10,1	0,0	0,0	10,2	51,2	0,0	20,1	20,0	9,9	
52411	37	OCC	Linares	0	0	0	1	0	1	0	0	0	1	0	0,0	0,0	0,0	9,5	0,0	9,7	0,0	0,0	0,0	9,6	0,0	
52418	38	GUA	Los Andes	0	0	1	1	0	0	1	1	0	1	1	0,0	0,0	9,9	10,1	0,0	0,0	10,5	10,7	0,0	10,4	10,3	
52427	39	TEL	Magüí Payán	1	0	1	2	1	1	1	2	2	1	2	4,6	0,0	4,4	8,6	4,2	4,1	4,0	7,9	7,9	3,9	7,7	
52435	40	PIE	Mallama	1	0	0	0	0	2	4	0	0	0	0	11,7	0,0	0,0	0,0	0,0	22,4	44,6	0,0	0,0	0,0	0,0	
52473	41	SAN	Mosquera	3	0	1	0	0	0	3	3	1	0	0	27,1	0,0	8,8	0,0	0,0	0,0	25,0	24,4	8,1	0,0	0,0	
52480	42	CEN	Nariño	0	1	0	1	2	3	0	1	0	0	2	0,0	22,2	0,0	23,0	46,3	69,1	0,0	23,0	0,0	0,0	44,4	
52490	43	SAN	Olaya Herrera	7	3	3	6	3	3	2	1	2	4	1	26,4	11,4	11,5	23,1	11,6	11,7	7,9	4,0	7,7	15,4	3,8	
52506	44	SAB	Ospina	0	0	0	0	0	1	0	0	0	0	0	0,0	0,0	0,0	0,0	0,0	14,1	0,0	0,0	0,0	0,0	0,0	
52540	45	COR	Policarpa	0	0	0	3	0	3	0	1	0	0	0	0,0	0,0	0,0	30,5	0,0	30,4	0,0	10,2	0,0	0,0	0,0	
52560	46	EXP	Potosí	0	0	0	1	0	0	1	1	0	0	0	0,0	0,0	0,0	9,4	0,0	0,0	9,6	9,8	0,0	0,0	0,0	
52565	47	ABA	Providencia	0	0	1	0	1	0	0	0	1	0	0	0,0	0,0	15,8	0,0	16,9	0,0	0,0	0,0	17,7	0,0	0,0	
52573	48	EXP	Puerres	0	0	0	0	1	1	1	0	0	1	1	0,0	0,0	0,0	0,0	11,6	11,7	11,7	0,0	0,0	11,5	11,4	
52585	49	EXP	Pupiales	0	1	0	0	0	1	0	0	0	0	0	0,0	5,7	0,0	0,0	0,0	5,7	0,0	0,0	0,0	0,0	0,0	
52612	50	PIE	Ricaurte	2	1	4	0	3	1	0	1	2	0	2	11,3	5,5	21,8	0,0	15,8	5,2	0,0	5,0	9,9	0,0	9,8	
52621	51	TEL	Roberto Payán	0	0	0	0	0	0	4	0	4	2	2	0,0	0,0	0,0	0,0	0,0	0,0	31,6	0,0	30,9	15,3	15,2	
52678	52	ABA	Samaniego	7	5	1	1	3	2	1	3	0	3	0	21,0	15,3	3,1	3,2	9,8	6,6	3,4	10,6	0,0	10,1	0,0	
52685	53	RIO	San Bernardo	0	0	0	1	0	0	0	1	0	0	0	0,0	0,0	0,0	10,7	0,0	0,0	10,9	0,0	0,0	0,0	0,0	
52687	54	JUA	San Lorenzo	3	2	1	0	0	1	2	0	0	0	0	16,6	11,0	5,5	0,0	0,0	5,4	10,8	0,0	0,0	0,0	0,0	
52693	55	RIO	San Pablo	1	0	0	1	0	0	0	0	0	1	0	6,1	0,0	0,0	6,3	0,0	0,0	0,0	0,0	0,0	6,4	0,0	
52683	56	OCC	Sandoná	2	1	0	2	1	2	0	2	0	0	0	8,8	4,5	0,0	9,2	4,7	9,5	0,0	9,9	0,0	0,0	0,0	
52696	57	SAN	Santa Bárbara	2	3	2	1	1	0	1	0	1	0	1	15,8	23,5	15,5	7,6	7,6	0,0	7,4	0,0	7,3	0,0	7,2	
52699	58	ABA	Santacruz	1	2	1	0	0	1	1	1	0	1	3	9,6	19,0	9,5	0,0	0,0	9,3	9,3	9,1	0,0	9,0	26,8	
52720	59	SAB	Sapuyes	0	0	0	0	0	1	0	0	0	0	0	0,0	0,0	0,0	0,0	0,0	13,7	0,0	0,0	0,0	0,0	0,0	
52786	60	COR	Taminango	2	1	1	4	2	1	1	3	0	1	2	11,0	5,5	5,5	22,2	11,1	5,6	5,6	16,8	0,0	5,5	10,9	
52788	61	CEN	Tangua	1	0	0	0	1	0	2	0	0	0	0	7,5	0,0	0,0	0,0	7,4	0,0	14,8	0,0	0,0	0,0	0,0	
52835	62	PAS	Tumaco	60	50	37	41	51	43	39	49	36														



TUBERCULOSIS TOTAL
DEPARTAMENTO DE NARIÑO - AÑO 2012 A 2022
 Fuente: Subdirección de Salud Pública - SIVIGILA - Oficina de Epidemiología - IDSN

Código DANE	#	Región	Municipios	TUBERCULOSIS TOTAL																					
				CASOS												TASA X 100.000 Hb									
				2012	2013	2014	2015	2016	2017	2018	2019	2020	2021	2022	2012	2013	2014	2015	2016	2017	2018	2019	2020	2021	2022
52001	1	CEN	Pasto	33	45	43	52	42	46	47	37	23	39	40	8,6	11,7	11,1	13,4	10,8	11,8	12,0	9,4	5,7	9,6	9,8
52019	2	RIO	Albán	0	1	0	0	2	0	3	2	0	0	0	0,0	9,8	0,0	0,0	20,4	0,0	31,1	21,2	0,0	0,0	0,0
52022	3	EXP	Aldana	1	0	0	0	1	1	0	0	0	0	0	14,2	0,0	0,0	0,0	13,8	13,6	0,0	0,0	0,0	0,0	0,0
52036	4	OCC	Ancuyá	0	1	0	1	2	0	2	0	0	0	0	0,0	10,8	0,0	11,2	22,6	0,0	22,7	0,0	0,0	0,0	0,0
52051	5	JUA	Arboleda	0	1	0	0	2	0	0	1	0	0	0	0,0	12,0	0,0	0,0	23,8	0,0	0,0	11,9	0,0	0,0	0,0
52079	6	TEL	Barbacoas	7	8	11	9	12	7	5	10	5	8	7	13,9	15,6	21,1	16,9	22,2	12,8	9,0	17,8	8,8	13,9	12,1
52083	7	RIO	Belén	0	0	0	0	0	0	0	0	0	0	1	0,0	0,0	0,0	0,0	0,0	0,0	0,0	0,0	0,0	0,0	15,2
52110	8	JUA	Buesaco	4	0	2	2	1	1	1	2	1	1	1	16,9	0,0	8,4	8,4	4,2	4,2	4,2	8,4	4,1	4,1	4,0
52694	9	JUA	Cartago	0	0	1	0	0	0	0	2	0	0	0	0,0	0,0	15,0	0,0	0,0	0,0	0,0	29,3	0,0	0,0	0,0
52240	10	CEN	Chachagüí	0	0	1	1	1	0	2	2	0	0	0	0,0	0,0	6,7	6,6	6,6	0,0	13,0	13,0	0,0	0,0	0,0
52203	11	RIO	Calón Genova	0	0	0	0	0	1	0	1	0	1	0	0,0	0,0	0,0	0,0	0,0	11,7	0,0	11,9	0,0	11,5	0,0
52207	12	OCC	Consaca	1	1	0	2	0	2	2	0	2	2	0	7,5	7,4	0,0	14,7	0,0	14,6	14,5	0,0	14,2	14,1	0,0
52210	13	EXP	Contadero	0	0	0	0	1	0	0	0	1	0	0	0,0	0,0	0,0	0,0	13,9	0,0	0,0	13,5	0,0	0,0	0,0
52215	14	EXP	Córdoba	2	2	1	1	1	0	0	1	0	0	1	13,4	13,3	6,6	6,6	6,5	0,0	0,0	6,5	0,0	0,0	6,2
52224	15	EXP	Cuaspuñ	3	2	0	0	0	0	0	2	0	0	1	34,4	22,6	0,0	0,0	0,0	0,0	0,0	21,7	0,0	0,0	10,4
52227	16	EXP	Cumbal	1	1	2	0	0	1	0	0	1	1	0	3,0	2,9	5,8	0,0	0,0	2,8	0,0	0,0	2,6	2,6	0,0
52233	17	COR	Cumbitara	0	0	0	0	1	1	0	0	3	1	0	0,0	0,0	0,0	0,0	16,8	16,8	0,0	0,0	49,6	16,5	0,0
52250	18	SAN	El Charco	12	2	3	6	4	3	8	5	1	4	3	52,4	8,7	13,2	26,4	17,7	13,3	35,5	22,2	4,4	17,5	13,0
52254	19	GUA	El Peñol	0	0	1	1	0	0	0	0	0	2	1	0,0	0,0	12,5	12,8	0,0	0,0	0,0	0,0	26,3	13,0	0,0
52256	20	COR	El Rosario	10	5	4	4	4	2	7	3	2	2	3	85,3	42,4	33,7	33,4	33,1	16,4	57,0	24,7	15,9	15,7	23,5
52258	21	RIO	El Tablón de Gómez	0	0	0	0	0	1	0	1	0	0	0	0,0	0,0	0,0	0,0	0,0	7,0	0,0	7,0	0,0	0,0	0,0
52260	22	GUA	El Tambo	1	0	3	0	1	0	0	0	0	0	0	6,2	0,0	19,4	0,0	6,7	0,0	0,0	0,0	0,0	0,0	0,0
52520	23	PAS	Francisco Pizarro	1	0	0	0	1	0	1	2	1	0	0	7,6	0,0	0,0	0,0	7,2	0,0	7,0	14,1	6,9	0,0	0,0
52287	24	EXP	Funes	0	0	0	0	0	0	0	0	0	0	0	0,0	0,0	0,0	0,0	0,0	0,0	0,0	0,0	0,0	0,0	0,0
52317	25	EXP	Guachucal	0	0	1	1	1	0	1	1	0	0	1	0,0	0,0	5,3	5,3	5,2	0,0	5,1	5,2	0,0	0,0	4,9
52320	26	SAB	Guaitarilla	0	3	0	0	4	0	0	0	0	2	2	0,0	24,7	0,0	0,0	34,1	0,0	0,0	0,0	0,0	17,0	16,9
52323	27	EXP	Gualmatán	0	0	0	0	0	0	1	1	0	0	0	0,0	0,0	0,0	0,0	0,0	0,0	14,2	14,2	0,0	0,0	0,0
52352	28	EXP	Iles	0	0	0	0	0	1	0	0	0	1	0	0,0	0,0	0,0	0,0	0,0	13,1	0,0	0,0	0,0	12,7	0,0
52354	29	SAB	Imués	0	1	0	0	1	0	0	1	2	1	0	0,0	12,9	0,0	0,0	13,1	0,0	0,0	13,3	25,7	12,8	0,0
52356	30	EXP	Ipiiales	9	6	10	9	7	12	9	11	3	5	9	8,1	5,3	8,8	7,9	6,1	10,4	7,7	9,5	2,5	4,2	7,5
52378	31	RIO	La Cruz	1	2	0	1	0	0	0	0	0	0	0	5,2	10,5	0,0	5,3	0,0	0,0	0,0	0,0	0,0	0,0	0,0
52381	32	CEN	La Florida	0	1	0	1	1	1	0	0	1	1	0	0,0	9,6	0,0	9,8	9,8	9,9	0,0	0,0	9,7	9,7	9,6
52385	33	GUA	La Llanada	0	1	2	1	1	0	0	0	0	1	1	0,0	14,9	30,2	15,2	15,3	0,0	0,0	0,0	0,0	15,2	15,1
52390	34	SAN	La Tola	2	1	1	0	0	1	1	0	0	1	0	26,1	13,2	13,2	0,0	0,0	13,5	13,5	0,0	0,0	13,2	0,0
52399	35	JUA	La Unión	3	2	0	3	4	5	2	0	0	4	2	9,8	6,5	0,0	9,6	12,7	15,7	6,3	0,0	0,0	12,2	6,1
52405	36	COR	Leiva	3	1	1	0	0	1	5	0	3	3	1	30,3	10,1	10,1	0,0	0,0	10,2	51,2	0,0	30,2	30,0	9,9
52411	37	OCC	Linares	0	0	2	1	0	2	0	0	0	2	0	0,0	0,0	18,6	9,5	0,0	19,4	0,0	0,0	0,0	19,3	0,0
52418	38	GUA	Los Andes	0	0	1	2	0	0	1	2	0	1	1	0,0	0,0	9,9	20,2	0,0	0,0	10,5	21,3	0,0	10,4	10,3
52427	39	TEL	Magüi Payán	2	0	1	2	2	1	1	2	2	1	3	9,3	0,0	4,4	8,6	8,4	4,1	4,0	7,9	7,9	3,9	11,6
52435	40	PIE	Mallama	1	0	0	0	0	2	4	0	0	0	0	11,7	0,0	0,0	0,0	0,0	22,4	44,6	0,0	0,0	0,0	0,0
52473	41	SAN	Mosquera	3	1	2	0	0	0	3	3	1	0	0	27,1	8,9	17,6	0,0	0,0	25,0	24,4	8,1	0,0	0,0	0,0
52480	42	CEN	Nariño	0	1	0	2	3	4	1	1	1	0	2	0,0	22,2	0,0	46,0	69,4	92,2	22,9	23,0	22,6	0,0	44,4
52490	43	SAN	Olaya Herrera	7	3	3	8	3	4	3	1	2	4	1	26,4	11,4	11,5	30,8	11,6	15,7	11,8	4,0	7,7	15,4	3,8
52506	44	SAB	Ospina	0	0	0	0	0	1	1	0	0	0	0	0,0	0,0	0,0	0,0	0,0	14,1	14,1	0,0	0,0	0,0	0,0
52540	45	COR	Policarpa	0	1	0	4	2	4	1	1	0	0	0	0,0	10,2	0,0	40,6	20,2	40,5	10,1	10,2	0,0	0,0	0,0
52560	46	EXP	Potosí	0	0	1	1	0	0	1	1	0	0	0	0,0	0,0	9,2	9,4	0,0	0,0	9,6	9,8	0,0	0,0	0,0
52565	47	ABA	Providencia	0	0	1	0	1	0	0	0	1	1	0	0,0	0,0	15,8	0,0	16,9	0,0	0,0	0,0	17,7	17,5	0,0
52573	48	EXP	Puerres	0	0	0	1	1	1	1	1	0	1	1	0,0	0,0	0,0	11,4	11,6	11,7	11,7	11,8	0,0	11,5	11,4
52585	49	EXP	Pupiales	0	1	0	0	1	1	0	0	0	0	0	0,0	5,7	0,0	0,0	5,7	5,7	0,0	0,0	0,0	0,0	0,0
52612	50	PIE	Ricaurte	4	2	4	0	4	2	0	1	2	1	3	22,6	11,1	21,8	0,0	21,0	10,4	0,0	5,0	9,9	4,9	14,7
52621	51	TEL	Roberto Payán	1	0	0	0	0	0	4	0	4	2	2	8,1	0,0	0,0	0,0	0,0	0,0	31,6	0,0	30,9	15,3	15,2
52678	52	ABA	Samaniego	7	7	1	1	4	2	1	5	0	3	0	21,0	21,4	3,1	3,2	13,0	6,6	3,4	17,6	0,0	10,1	0,0
52685	53	RIO	San Bernardo	0	0	0	1	0	0	0	1	0	0	0	0,0	0,0	0,0	10,7	0,0	0,0	0,0	10,9	0,0	0,0	0,0
52687	54	JUA	San Lorenzo	3	2	1	0	0	1	2	3	0	1	0	16,6	11,0	5,5	0,0	0,0	5,4	10,8	16,3	0,0	5,3	0,0
52693	55	RIO	San Pablo	1	1	0	1	0	0	0	0	1	1	0	6,1	6,2	0,0	6,3	0,0	0,0	0,0	0,0	6,4	6,4	0,0
52683	56	OCC	Sandoná	4	1	0	2	1	2	1	5	1	0	0	17,6	4,5	0,0	9,2	4,7	9,5	4,8	24,8	4,8	0,0	0,0
52696	57	SAN	Santa Bárbara	3	4	2	1	1	0	1	0	1	0	1	23,6	31,3	15,5	7,6	7,6	0,0	7,4	0,0	7,3	0,0	7,2
52699	58	ABA	Santacruz	1	2	1	0	0	2	1	1	0	1	3	9,6	19,0	9,5	0,0	0,0	18,6	9,3	9,1	0,0	9,0	26,8
52720	59	SAB	Sapuyes	1	0	0	0	0	1	0	0	0	0	1	13,7	0,0	0,0	0,0	0,0	13,7	0,0	0,0	0,0	0,0	13,2
52786	60	COR	Taminango	3	1	2	4	2	1	1	3	1	1	2	16,5	5,5	11,0	22,2	11,1	5,6	5,6	16,8	5,5	5,5	10,9
52788	61	CEN	Tangua	1	0	0	0	1	0	2	1	0	0	0	7,5	0,0	0,0	0,0	7,4	0,0	14,8	7,5	0,0	0,0	0,0
52835	62	PAS	Tumaco</																						



ZIKA
DEPARTAMENTO DE NARIÑO - AÑO 2012 A 2022
 Fuente: Subdirección de Salud Pública - SIVIGILA - Oficina de Epidemiología - IDSN

Código DANE	#	Región	Municipios	ZIKA																						
				CASOS										TASA X 100.000 Hb												
				2012	2013	2014	2015	2016	2017	2018	2019	2020	2021	2022	2012	2013	2014	2015	2016	2017	2018	2019	2020	2021	2022	
52001	1	CEN	Pasto				0	8	0	0	0	0	0	0	0				N/A	N/A	N/A	N/A	N/A	N/A	N/A	N/A
52019	2	RIO	Albán				0	0	0	0	0	0	0	0	0				0,0	0,0	0,0	0,0	0,0	0,0	0,0	0,0
52022	3	EXP	Aldana				0	0	0	0	0	0	0	0	0				N/A	N/A	N/A	N/A	N/A	N/A	N/A	N/A
52036	4	OCC	Ancuyá				0	0	0	0	0	0	0	0	0				0,0	0,0	0,0	0,0	0,0	0,0	0,0	0,0
52051	5	JUA	Arboleda				0	0	0	0	0	0	0	0	0				0,0	0,0	0,0	0,0	0,0	0,0	0,0	0,0
52079	6	TEL	Barbacoas				0	2	0	0	0	0	0	0	0				0,0	16,9	0,0	0,0	0,0	0,0	0,0	0,0
52083	7	RIO	Belén				0	0	0	0	0	0	0	0	0				0,0	0,0	0,0	0,0	0,0	0,0	0,0	0,0
52110	8	JUA	Buesaco				0	2	0	0	0	0	0	0	0				0,0	31,0	0,0	0,0	0,0	0,0	0,0	0,0
52694	9	JUA	Cartago				0	1	1	0	0	0	0	0	0				0,0	121,2	119,2	0,0	0,0	0,0	0,0	0,0
52240	10	CEN	Chachagüí				0	0	0	0	0	0	0	0	0				0,0	0,0	0,0	0,0	0,0	0,0	0,0	0,0
52203	11	RIO	Calón Genova				0	0	0	0	0	0	0	0	0				0,0	0,0	0,0	0,0	0,0	0,0	0,0	0,0
52207	12	OCC	Consaca				0	0	0	0	0	0	0	0	0				0,0	0,0	0,0	0,0	0,0	0,0	0,0	0,0
52210	13	EXP	Contadero				0	0	0	0	0	0	0	0	0				N/A	N/A	N/A	N/A	N/A	N/A	N/A	N/A
52215	14	EXP	Córdoba				0	0	0	0	0	0	0	0	0				N/A	N/A	N/A	N/A	N/A	N/A	N/A	N/A
52224	15	EXP	Cuaspué				0	0	0	0	0	0	0	0	0				N/A	N/A	N/A	N/A	N/A	N/A	N/A	N/A
52227	16	EXP	Cumbal				0	0	0	0	0	0	0	0	0				N/A	N/A	N/A	N/A	N/A	N/A	N/A	N/A
52233	17	COR	Cumbitara				0	0	0	0	0	0	0	0	0				0,0	0,0	0,0	0,0	0,0	0,0	0,0	0,0
52250	18	SAN	El Charco				0	0	0	0	0	0	0	0	1				0,0	0,0	0,0	0,0	0,0	0,0	0,0	13,3
52254	19	GUA	El Peñol				0	0	0	0	0	0	0	0	0				0,0	0,0	0,0	0,0	0,0	0,0	0,0	0,0
52256	20	COR	El Rosario				0	1	0	0	0	0	0	0	0				0,0	57,6	0,0	0,0	0,0	0,0	0,0	0,0
52258	21	RIO	El Tablón de Gómez				0	1	0	0	0	0	0	0	0				0,0	64,9	0,0	0,0	0,0	0,0	0,0	0,0
52260	22	GUA	El Tambo				0	0	0	0	0	0	0	0	0				0,0	0,0	0,0	0,0	0,0	0,0	0,0	0,0
52520	23	PAS	Francisco Pizarro				0	1	0	0	0	0	0	0	0				0,0	18,7	0,0	0,0	0,0	0,0	0,0	0,0
52287	24	EXP	Funes				0	0	0	0	0	0	0	0	0				N/A	N/A	N/A	N/A	N/A	N/A	N/A	N/A
52317	25	EXP	Guachucal				0	0	0	0	0	0	0	0	0				N/A	N/A	N/A	N/A	N/A	N/A	N/A	N/A
52320	26	SAB	Guaitarilla				0	0	0	0	0	0	0	0	0				N/A	N/A	N/A	N/A	N/A	N/A	N/A	N/A
52323	27	EXP	Gualmatán				0	0	0	0	0	0	0	0	0				N/A	N/A	N/A	N/A	N/A	N/A	N/A	N/A
52352	28	EXP	Iles				0	0	0	0	0	0	0	0	0				N/A	N/A	N/A	N/A	N/A	N/A	N/A	N/A
52354	29	SAB	Imués				0	0	0	0	0	0	0	0	0				N/A	N/A	N/A	N/A	N/A	N/A	N/A	N/A
52356	30	EXP	Ipiales				0	1	0	0	0	0	0	0	0				N/A	N/A	N/A	N/A	N/A	N/A	N/A	N/A
52378	31	RIO	La Cruz				0	0	0	1	0	0	0	0	0				N/A	N/A	N/A	N/A	N/A	N/A	N/A	N/A
52381	32	CEN	La Florida				0	1	0	0	0	0	0	0	0				0,0	51,3	0,0	0,0	0,0	0,0	0,0	0,0
52385	33	GUA	La Llanada				0	0	0	0	0	0	0	0	0				N/A	N/A	N/A	N/A	N/A	N/A	N/A	N/A
52390	34	SAN	La Tola				0	1	0	0	0	0	0	0	0				0,0	35,0	0,0	0,0	0,0	0,0	0,0	0,0
52399	35	JUA	La Unión				0	0	0	0	0	0	0	0	0				0,0	0,0	0,0	0,0	0,0	0,0	0,0	0,0
52405	36	COR	Leiva				0	0	0	0	0	0	0	0	0				0,0	0,0	0,0	0,0	0,0	0,0	0,0	0,0
52411	37	OCC	Linares				0	0	0	0	0	0	0	0	0				0,0	0,0	0,0	0,0	0,0	0,0	0,0	0,0
52418	38	GUA	Los Andes				0	0	0	0	0	0	0	0	0				0,0	0,0	0,0	0,0	0,0	0,0	0,0	0,0
52427	39	TEL	Magüi Payan				0	0	0	0	0	0	0	0	0				0,0	0,0	0,0	0,0	0,0	0,0	0,0	0,0
52435	40	PIE	Mallama				0	0	0	0	0	0	0	0	0				0,0	0,0	0,0	0,0	0,0	0,0	0,0	0,0
52473	41	SAN	Mosquera				0	0	0	0	0	0	0	0	0				0,0	0,0	0,0	0,0	0,0	0,0	0,0	0,0
52480	42	CEN	Nariño				0	3	0	0	0	0	0	0	0				N/A	N/A	N/A	N/A	N/A	N/A	N/A	N/A
52490	43	SAN	Olaya Herrera				0	0	1	0	0	0	0	0	0				0,0	0,0	9,3	0,0	0,0	0,0	0,0	0,0
52506	44	SAB	Ospina				0	0	0	0	0	0	0	0	0				N/A	N/A	N/A	N/A	N/A	N/A	N/A	N/A
52540	45	COR	Policarpa				0	1	0	0	0	0	0	0	0				0,0	39,1	0,0	0,0	0,0	0,0	0,0	0,0
52560	46	EXP	Potosí				0	0	0	0	0	0	0	0	0				N/A	N/A	N/A	N/A	N/A	N/A	N/A	N/A
52565	47	ABA	Providencia				0	1	0	0	0	0	0	0	0				N/A	N/A	N/A	N/A	N/A	N/A	N/A	N/A
52573	48	EXP	Puerres				0	1	0	0	0	0	0	0	0				N/A	N/A	N/A	N/A	N/A	N/A	N/A	N/A
52585	49	EXP	Pupiales				0	0	0	0	0	0	0	0	0				N/A	N/A	N/A	N/A	N/A	N/A	N/A	N/A
52612	50	PIE	Ricaurte				0	0	0	0	0	0	0	0	0				0,0	0,0	0,0	0,0	0,0	0,0	0,0	0,0
52621	51	TEL	Roberto Payán				0	0	0	0	0	0	0	0	0				0,0	0,0	0,0	0,0	0,0	0,0	0,0	0,0
52678	52	ABA	Samaniego				0	0	0	0	0	0	0	0	0				0,0	0,0	0,0	0,0	0,0	0,0	0,0	0,0
52685	53	RIO	San Bernardo				0	0	0	0	0	0	0	0	0				0,0	0,0	0,0	0,0	0,0	0,0	0,0	0,0
52687	54	JUA	San Lorenzo				0	1	0	0	0	0	0	0	0				0,0	46,1	0,0	0,0	0,0	0,0	0,0	0,0
52693	55	RIO	San Pablo				0	1	0	0	0	0	0	0	0				0,0	24,5	0,0	0,0	0,0	0,0	0,0	0,0
52683	56	OCC	Sandoná				0	1	0	0	0	0	0	0	0				0,0	9,9	0,0	0,0	0,0	0,0	0,0	0,0
52696	57	SAN	Santa Bárbara				1	0	0	0	0	0	0	0	0				28,6	0,0	0,0	0,0	0,0	0,0	0,0	0,0
52699	58	ABA	Santacruz				0	0	0	0	0	0	0	0	0				N/A	N/A	N/A	N/A	N/A	N/A	N/A	N/A
52720	59	SAB	Sapuyes				0	0	0	0	0	0	0	0	0				N/A	N/A	N/A	N/A	N/A	N/A	N/A	N/A
52786	60	COR	Taminango				5	3	0	1	0	0	0	0	0				123,6	74,9	0,0	25,0	0,0	0,0	0,0	0,0
52788	61	CEN	Tangua				0	3	0	0	0	0	0	0	0				N/A	N/A	N/A	N/A	N/A	N/A	N/A	N/A
52835	62	PAS	Tumaco				2	16	0	1	0	1	0	0	0				2,4	18,8	0,0	1,2	0,0	1,1	0,0	0,0
52838	63	SAB	Túquerres				0	0	0	0	0	0	0	0	0				N/A	N/A	N/A	N/A	N/A	N/A	N/A	N/A
52885	64	CEN	Yacuanquer				0	2	0	0	0	0	0	0	0				N/A	N/A	N/A	N/A	N/A	N/A	N/A	N/A
TOTAL DEPARTAMENTO							8	52	2	3	0	1	0	1					3,4	21,6	0,8	1,2	0,0	0,4	0,0	0,4

NOTA: *Evento no vigilado durante ese año.

° Para el evento Zika, la población a riesgo es la población urbana que reside a menos de 2.200 msnm.

N/A = No Aplica corresponde a municipios no endémicos para el evento, pero se tiene en cuenta el número de casos importados aunque se desconoce la procedencia de los mismos.



EAPV
DEPARTAMENTO DE NARIÑO - AÑO 2012 A 2022
 Fuente: Subdirección de Salud Pública - SIVIGILA - Oficina de Epidemiología - IDSN

Código DANE	#	Región	Municipios	EAPV																					
				CASOS										TASA X 100.000 Hb											
				2012	2013	2014	2015	2016	2017	2018	2019	2020	2021	2022	2012	2013	2014	2015	2016	2017	2018	2019	2020	2021	2022
52001	1	CEN	Pasto	7	4	0	0	2	1	1	5	7	3	5	1,8	1,0	0,0	0,0	0,5	0,3	0,3	1,3	1,7	0,7	1,2
52019	2	RIO	Albán	0	0	0	0	0	0	0	0	0	0	0	0,0	0,0	0,0	0,0	0,0	0,0	0,0	0,0	0,0	0,0	0,0
52022	3	EXP	Aldana	0	1	0	0	0	0	0	0	0	0	0	0,0	14,0	0,0	0,0	0,0	0,0	0,0	0,0	0,0	0,0	0,0
52036	4	OCC	Ancuyá	0	0	0	0	0	0	0	0	0	0	0	0,0	0,0	0,0	0,0	0,0	0,0	0,0	0,0	0,0	0,0	0,0
52051	5	JUA	Arboleda	0	0	0	0	0	0	0	0	0	0	0	0,0	0,0	0,0	0,0	0,0	0,0	0,0	0,0	0,0	0,0	0,0
52079	6	TEL	Barbacoas	1	0	0	0	1	0	0	0	0	1	0	2,0	0,0	0,0	0,0	1,9	0,0	0,0	0,0	0,0	1,7	0,0
52083	7	RIO	Belén	0	0	0	0	0	0	0	0	0	0	0	0,0	0,0	0,0	0,0	0,0	0,0	0,0	0,0	0,0	0,0	0,0
52110	8	JUA	Buesaco	3	3	0	0	0	0	0	0	0	0	0	12,7	12,6	0,0	0,0	0,0	0,0	0,0	0,0	0,0	0,0	0,0
52694	9	JUA	Cartago	0	0	0	0	0	1	0	0	0	0	0	0,0	0,0	0,0	0,0	0,0	14,7	0,0	0,0	0,0	0,0	0,0
52240	10	CEN	Chachagüí	0	0	0	0	0	0	0	0	0	0	0	0,0	0,0	0,0	0,0	0,0	0,0	0,0	0,0	0,0	0,0	0,0
52203	11	RIO	Colón Genova	0	0	1	0	0	0	0	0	0	1	0	0,0	0,0	11,5	0,0	0,0	0,0	0,0	0,0	0,0	11,5	0,0
52207	12	OCC	Consaca	0	0	0	0	0	0	0	0	0	0	0	0,0	0,0	0,0	0,0	0,0	0,0	0,0	0,0	0,0	0,0	0,0
52210	13	EXP	Contadero	0	0	0	0	0	0	0	0	0	0	0	0,0	0,0	0,0	0,0	0,0	0,0	0,0	0,0	0,0	0,0	0,0
52215	14	EXP	Córdoba	0	0	0	0	0	0	0	0	0	0	0	0,0	0,0	0,0	0,0	0,0	0,0	0,0	0,0	0,0	0,0	0,0
52224	15	EXP	Cuaspué	0	0	0	0	0	0	0	0	0	0	0	0,0	0,0	0,0	0,0	0,0	0,0	0,0	0,0	0,0	0,0	0,0
52227	16	EXP	Cumbal	0	0	0	0	0	1	0	0	0	1	0	0,0	0,0	0,0	0,0	2,8	0,0	0,0	0,0	0,0	2,6	0,0
52233	17	COR	Cumbitara	0	0	0	0	0	0	0	0	0	0	0	0,0	0,0	0,0	0,0	0,0	0,0	0,0	0,0	0,0	0,0	0,0
52250	18	SAN	El Charco	0	0	0	0	0	1	0	1	0	2	1	0,0	0,0	0,0	0,0	4,4	0,0	4,4	0,0	8,7	4,3	0,0
52254	19	GUA	El Peñol	0	0	0	0	0	0	0	0	0	0	0	0,0	0,0	0,0	0,0	0,0	0,0	0,0	0,0	0,0	0,0	0,0
52256	20	COR	El Rosario	0	0	0	0	0	0	0	0	0	0	0	0,0	0,0	0,0	0,0	0,0	0,0	0,0	0,0	0,0	0,0	0,0
52258	21	RIO	El Tablón de Gómez	0	2	0	0	0	0	0	0	0	0	0	0,0	14,5	0,0	0,0	0,0	0,0	0,0	0,0	0,0	0,0	0,0
52260	22	GUA	El Tambo	0	0	0	0	0	0	0	0	0	0	0	0,0	0,0	0,0	0,0	0,0	0,0	0,0	0,0	0,0	0,0	0,0
52520	23	PAS	Francisco Pizarro	0	0	0	0	0	0	0	0	0	0	0	0,0	0,0	0,0	0,0	0,0	0,0	0,0	0,0	0,0	0,0	0,0
52287	24	EXP	Funes	0	0	0	0	0	0	0	0	0	0	0	0,0	0,0	0,0	0,0	0,0	0,0	0,0	0,0	0,0	0,0	0,0
52317	25	EXP	Guachucal	0	0	0	0	0	0	0	0	0	0	0	0,0	0,0	0,0	0,0	0,0	0,0	0,0	0,0	0,0	0,0	0,0
52320	26	SAB	Guaitarilla	0	0	0	0	0	0	0	0	0	0	0	0,0	0,0	0,0	0,0	0,0	0,0	0,0	0,0	0,0	0,0	0,0
52323	27	EXP	Gualmatán	0	0	0	0	0	0	0	0	0	0	0	0,0	0,0	0,0	0,0	0,0	0,0	0,0	0,0	0,0	0,0	0,0
52352	28	EXP	Iles	0	0	0	0	0	0	0	0	0	0	0	0,0	0,0	0,0	0,0	0,0	0,0	0,0	0,0	0,0	0,0	0,0
52354	29	SAB	Imués	0	0	0	0	0	0	0	0	0	0	0	0,0	0,0	0,0	0,0	0,0	0,0	0,0	0,0	0,0	0,0	0,0
52356	30	EXP	Ipiales	4	4	1	6	1	0	0	0	0	0	0	3,6	3,6	0,9	5,3	0,9	0,0	0,0	0,0	0,0	0,0	0,0
52378	31	RIO	La Cruz	1	0	0	0	0	0	0	0	0	0	0	5,2	0,0	0,0	0,0	0,0	0,0	0,0	0,0	0,0	0,0	0,0
52381	32	CEN	La Florida	0	0	0	0	0	0	0	0	0	0	0	0,0	0,0	0,0	0,0	0,0	0,0	0,0	0,0	0,0	0,0	0,0
52385	33	GUA	La Llanada	0	0	0	0	0	0	0	0	0	1	0	0,0	0,0	0,0	0,0	0,0	0,0	0,0	0,0	0,0	15,1	0,0
52390	34	SAN	La Tola	0	0	0	0	0	0	0	0	0	0	0	0,0	0,0	0,0	0,0	0,0	0,0	0,0	0,0	0,0	0,0	0,0
52399	35	JUA	La Unión	0	0	0	0	1	0	1	1	1	0	0	0,0	0,0	0,0	3,2	0,0	3,1	3,1	3,1	0,0	0,0	0,0
52405	36	COR	Leiva	0	1	0	0	0	0	0	0	0	0	0	0,0	10,1	0,0	0,0	0,0	0,0	0,0	0,0	0,0	0,0	0,0
52411	37	OCC	Linares	0	0	0	0	0	0	0	0	0	0	0	0,0	0,0	0,0	0,0	0,0	0,0	0,0	0,0	0,0	0,0	0,0
52418	38	GUA	Los Andes	0	0	0	0	0	0	0	0	0	0	0	0,0	0,0	0,0	0,0	0,0	0,0	0,0	0,0	0,0	0,0	0,0
52427	39	TEL	Magüi Payan	0	0	0	0	0	0	0	0	0	0	0	0,0	0,0	0,0	0,0	0,0	0,0	0,0	0,0	0,0	0,0	0,0
52435	40	PIE	Mallama	0	0	0	0	0	1	0	0	0	0	0	0,0	0,0	0,0	0,0	0,0	0,0	11,1	0,0	0,0	0,0	0,0
52473	41	SAN	Mosquera	0	0	0	0	0	0	0	0	0	0	0	0,0	0,0	0,0	0,0	0,0	0,0	0,0	0,0	0,0	0,0	0,0
52480	42	CEN	Nariño	0	0	0	0	0	0	0	0	0	0	0	0,0	0,0	0,0	0,0	0,0	0,0	0,0	0,0	0,0	0,0	0,0
52490	43	SAN	Olaya Herrera	0	0	0	0	0	0	0	0	0	0	0	0,0	0,0	0,0	0,0	0,0	0,0	0,0	0,0	0,0	0,0	0,0
52506	44	SAB	Ospina	0	0	0	0	0	0	0	0	0	0	0	0,0	0,0	0,0	0,0	0,0	0,0	0,0	0,0	0,0	0,0	0,0
52540	45	COR	Policarpa	0	0	0	0	0	0	0	0	0	0	0	0,0	0,0	0,0	0,0	0,0	0,0	0,0	0,0	0,0	0,0	0,0
52560	46	EXP	Potosí	0	1	1	0	0	0	0	0	0	0	0	0,0	9,1	9,2	0,0	0,0	0,0	0,0	0,0	0,0	0,0	0,0
52565	47	ABA	Providencia	0	0	0	1	0	0	0	0	0	0	0	0,0	0,0	0,0	16,5	0,0	0,0	0,0	0,0	0,0	0,0	0,0
52573	48	EXP	Puerres	2	0	0	0	0	0	0	0	0	0	0	22,3	0,0	0,0	0,0	0,0	0,0	0,0	0,0	0,0	0,0	0,0
52585	49	EXP	Pupiales	0	0	0	0	0	0	1	0	0	0	0	0,0	0,0	0,0	0,0	0,0	0,0	5,8	0,0	0,0	0,0	0,0
52612	50	PIE	Ricaurte	1	0	0	0	0	0	0	0	0	0	0	5,7	0,0	0,0	0,0	0,0	0,0	0,0	0,0	0,0	0,0	0,0
52621	51	TEL	Roberto Payán	0	0	0	0	0	0	0	0	0	1	0	0,0	0,0	0,0	0,0	0,0	0,0	0,0	0,0	0,0	7,6	0,0
52678	52	ABA	Samaniego	1	0	0	0	0	0	0	0	0	0	0	3,0	0,0	0,0	0,0	0,0	0,0	0,0	0,0	0,0	0,0	0,0
52685	53	RIO	San Bernardo	0	0	0	0	0	0	0	0	0	0	0	0,0	0,0	0,0	0,0	0,0	0,0	0,0	0,0	0,0	0,0	0,0
52687	54	JUA	San Lorenzo	0	0	0	0	1	0	0	0	0	0	0	0,0	0,0	0,0	5,4	0,0	0,0	0,0	0,0	0,0	0,0	0,0
52693	55	RIO	San Pablo	0	0	0	0	0	0	0	0	0	0	0	0,0	0,0	0,0	0,0	0,0	0,0	0,0	0,0	0,0	0,0	0,0
52683	56	OCC	Sandoná	0	0	0	0	0	0	1	0	0	0	0	0,0	0,0	0,0	0,0	0,0	0,0	5,0	0,0	0,0	0,0	0,0
52696	57	SAN	Santa Bárbara	0	0	0	0	0	0	0	0	0	0	0	0,0	0,0	0,0	0,0	0,0	0,0	0,0	0,0	0,0	0,0	0,0
52699	58	ABA	Santacruz	0	0	0	0	1	0	0	0	0	0	0	0,0	0,0	0,0	0,0	9,3	0,0	0,0	0,0	0,0	0,0	0,0
52720	59	SAB	Sapuyes	0	0	0	0	0	0	0	0	0	0	0	0,0	0,0	0,0	0,0	0,0	0,0	0,0	0,0	0,0	0,0	0,0
52786	60	COR	Taminango	0	0	0	0	0	0	0	0	0	0	0	0,0	0,0	0,0	0,0	0,0	0,0	0,0	0,0	0,0	0,0	0,0
52788	61	CEN	Tangua	0	0	1	0	0	0	0	0	0	0	0	0,0	0,0	7,5	0,0	0,0	0,0	0,0	0,0	0,0	0,0	0,0
52835	62	PAS	Tumaco	2	3	0	0	0	0	0	1	3	0	0	0,9	1,3	0,0	0,0	0,0	0,0	0,0	0,0	0,4	1,1	0,0
52838	63	SAB	Túquerres	0	0	1																			



MENINGITIS POR HAEMOPHILUS E INFLUENZAE
DEPARTAMENTO DE NARIÑO - AÑO 2012 A 2022
 Fuente: Subdirección de Salud Pública - SIVIGILA - Oficina de Epidemiología - IDSN

Código DANE	#	Región	Municipios	MENINGITIS POR HAEMOPHILUS E INFLUENZAE																						
				CASOS										TASA X 100.000 Hb												
				2012	2013	2014	2015	2016	2017	2018	2019	2020	2021	2022	2012	2013	2014	2015	2016	2017	2018	2019	2020	2021	2022	
52001	1	CEN	Pasto	0	0	0	0	1	0	3	0	0	0	1	0,0	0,0	0,0	0,0	0,3	0,0	0,8	0,0	0,0	0,0	0,2	
52019	2	RIO	Albán	0	0	0	0	0	0	0	0	0	0	0	0,0	0,0	0,0	0,0	0,0	0,0	0,0	0,0	0,0	0,0	0,0	
52022	3	EXP	Aldana	0	0	0	0	0	0	0	0	0	0	0	0,0	0,0	0,0	0,0	0,0	0,0	0,0	0,0	0,0	0,0	0,0	
52036	4	OCC	Ancuyá	0	0	0	0	0	0	0	0	0	0	0	0,0	0,0	0,0	0,0	0,0	0,0	0,0	0,0	0,0	0,0	0,0	
52051	5	JUA	Arboleda	0	0	0	0	0	0	0	0	0	0	0	0,0	0,0	0,0	0,0	0,0	0,0	0,0	0,0	0,0	0,0	0,0	
52079	6	TEL	Barbacoas	0	0	0	0	0	0	0	0	0	1	0	0,0	0,0	0,0	0,0	0,0	0,0	0,0	0,0	0,0	0,0	1,7	0,0
52083	7	RIO	Belén	0	0	0	0	0	0	0	0	0	0	0	0,0	0,0	0,0	0,0	0,0	0,0	0,0	0,0	0,0	0,0	0,0	
52110	8	JUA	Buesaco	0	0	0	0	0	0	0	0	0	0	0	0,0	0,0	0,0	0,0	0,0	0,0	0,0	0,0	0,0	0,0	0,0	
52694	9	JUA	Cartago	0	0	0	0	0	0	0	0	0	0	0	0,0	0,0	0,0	0,0	0,0	0,0	0,0	0,0	0,0	0,0	0,0	
52240	10	CEN	Chachagüí	0	0	0	0	0	0	0	0	0	0	0	0,0	0,0	0,0	0,0	0,0	0,0	0,0	0,0	0,0	0,0	0,0	
52203	11	RIO	Colón Genova	0	0	0	0	0	0	0	0	0	0	0	0,0	0,0	0,0	0,0	0,0	0,0	0,0	0,0	0,0	0,0	0,0	
52207	12	OCC	Consaca	0	0	0	0	0	0	0	0	0	0	0	0,0	0,0	0,0	0,0	0,0	0,0	0,0	0,0	0,0	0,0	0,0	
52210	13	EXP	Contadero	0	0	0	0	0	0	0	0	0	0	0	0,0	0,0	0,0	0,0	0,0	0,0	0,0	0,0	0,0	0,0	0,0	
52215	14	EXP	Córdoba	0	0	0	0	0	0	0	0	0	0	0	0,0	0,0	0,0	0,0	0,0	0,0	0,0	0,0	0,0	0,0	0,0	
52224	15	EXP	Cuaspué	0	0	0	0	0	0	0	0	0	0	0	0,0	0,0	0,0	0,0	0,0	0,0	0,0	0,0	0,0	0,0	0,0	
52227	16	EXP	Cumbal	0	0	0	0	0	0	0	0	0	0	0	0,0	0,0	0,0	0,0	0,0	0,0	0,0	0,0	0,0	0,0	0,0	
52233	17	COR	Cumbitara	0	0	0	0	0	0	0	0	0	0	0	0,0	0,0	0,0	0,0	0,0	0,0	0,0	0,0	0,0	0,0	0,0	
52250	18	SAN	El Charco	0	0	0	0	0	0	0	0	0	0	0	0,0	0,0	0,0	0,0	0,0	0,0	0,0	0,0	0,0	0,0	0,0	
52254	19	GUA	El Peñol	0	0	0	0	0	0	0	0	0	0	0	0,0	0,0	0,0	0,0	0,0	0,0	0,0	0,0	0,0	0,0	0,0	
52256	20	COR	El Rosario	0	0	0	0	0	0	0	0	0	0	0	0,0	0,0	0,0	0,0	0,0	0,0	0,0	0,0	0,0	0,0	0,0	
52258	21	RIO	El Tablón de Gómez	0	0	0	0	0	0	0	0	0	0	0	0,0	0,0	0,0	0,0	0,0	0,0	0,0	0,0	0,0	0,0	0,0	
52260	22	GUA	El Tambo	0	0	0	0	0	0	0	0	0	0	0	0,0	0,0	0,0	0,0	0,0	0,0	0,0	0,0	0,0	0,0	0,0	
52520	23	PAS	Francisco Pizarro	0	0	0	0	0	0	0	0	0	0	0	0,0	0,0	0,0	0,0	0,0	0,0	0,0	0,0	0,0	0,0	0,0	
52287	24	EXP	Funes	0	0	0	0	0	0	0	0	0	0	0	0,0	0,0	0,0	0,0	0,0	0,0	0,0	0,0	0,0	0,0	0,0	
52317	25	EXP	Guachucal	0	0	0	0	0	0	0	0	0	0	0	0,0	0,0	0,0	0,0	0,0	0,0	0,0	0,0	0,0	0,0	0,0	
52320	26	SAB	Guaitarilla	0	0	0	0	0	0	0	0	0	0	0	0,0	0,0	0,0	0,0	0,0	0,0	0,0	0,0	0,0	0,0	0,0	
52323	27	EXP	Gualmatán	0	0	0	0	0	0	0	0	0	0	0	0,0	0,0	0,0	0,0	0,0	0,0	0,0	0,0	0,0	0,0	0,0	
52352	28	EXP	Iles	0	0	0	0	0	0	0	0	0	0	0	0,0	0,0	0,0	0,0	0,0	0,0	0,0	0,0	0,0	0,0	0,0	
52354	29	SAB	Imués	0	0	0	0	0	0	0	0	0	0	0	0,0	0,0	0,0	0,0	0,0	0,0	0,0	0,0	0,0	0,0	0,0	
52356	30	EXP	Ipiales	0	0	0	0	0	0	0	0	0	0	0	0,0	0,0	0,0	0,0	0,0	0,0	0,0	0,0	0,0	0,0	0,0	
52378	31	RIO	La Cruz	0	0	0	0	0	0	0	0	0	0	0	0,0	0,0	0,0	0,0	0,0	0,0	0,0	0,0	0,0	0,0	0,0	
52381	32	CEN	La Florida	0	0	0	0	0	0	0	0	0	0	0	0,0	0,0	0,0	0,0	0,0	0,0	0,0	0,0	0,0	0,0	0,0	
52385	33	GUA	La Llanada	0	0	0	0	0	0	0	0	0	0	0	0,0	0,0	0,0	0,0	0,0	0,0	0,0	0,0	0,0	0,0	0,0	
52390	34	SAN	La Tola	0	0	0	0	0	0	0	0	0	0	0	0,0	0,0	0,0	0,0	0,0	0,0	0,0	0,0	0,0	0,0	0,0	
52399	35	JUA	La Unión	0	0	1	0	0	0	0	0	0	0	0	0,0	0,0	3,2	0,0	0,0	0,0	0,0	0,0	0,0	0,0	0,0	
52405	36	COR	Leiva	0	0	0	0	0	0	0	0	0	0	0	0,0	0,0	0,0	0,0	0,0	0,0	0,0	0,0	0,0	0,0	0,0	
52411	37	OCC	Linares	0	0	0	0	0	0	0	0	0	0	0	0,0	0,0	0,0	0,0	0,0	0,0	0,0	0,0	0,0	0,0	0,0	
52418	38	GUA	Los Andes	0	0	0	0	0	0	0	0	0	0	0	0,0	0,0	0,0	0,0	0,0	0,0	0,0	0,0	0,0	0,0	0,0	
52427	39	TEL	Magüi Payan	0	0	0	0	0	0	0	0	0	0	0	0,0	0,0	0,0	0,0	0,0	0,0	0,0	0,0	0,0	0,0	0,0	
52435	40	PIE	Mallama	0	0	0	0	0	0	0	0	0	0	0	0,0	0,0	0,0	0,0	0,0	0,0	0,0	0,0	0,0	0,0	0,0	
52473	41	SAN	Mosquera	0	0	0	0	0	1	0	0	0	0	0	0,0	0,0	0,0	0,0	0,0	8,5	0,0	0,0	0,0	0,0	0,0	
52480	42	CEN	Nariño	0	0	0	0	0	0	0	0	0	0	0	0,0	0,0	0,0	0,0	0,0	0,0	0,0	0,0	0,0	0,0	0,0	
52490	43	SAN	Olaya Herrera	0	0	0	0	0	0	0	0	0	0	0	0,0	0,0	0,0	0,0	0,0	0,0	0,0	0,0	0,0	0,0	0,0	
52506	44	SAB	Ospina	0	0	0	0	0	0	0	0	0	0	0	0,0	0,0	0,0	0,0	0,0	0,0	0,0	0,0	0,0	0,0	0,0	
52540	45	COR	Policarpa	0	0	0	0	0	0	0	0	0	0	0	0,0	0,0	0,0	0,0	0,0	0,0	0,0	0,0	0,0	0,0	0,0	
52560	46	EXP	Potosí	0	0	0	0	0	0	0	0	0	0	0	0,0	0,0	0,0	0,0	0,0	0,0	0,0	0,0	0,0	0,0	0,0	
52565	47	ABA	Providencia	0	0	0	0	0	0	0	0	0	0	0	0,0	0,0	0,0	0,0	0,0	0,0	0,0	0,0	0,0	0,0	0,0	
52573	48	EXP	Puerres	0	0	0	0	0	0	0	0	0	0	0	0,0	0,0	0,0	0,0	0,0	0,0	0,0	0,0	0,0	0,0	0,0	
52585	49	EXP	Pupiales	0	0	0	0	0	0	0	0	0	0	0	0,0	0,0	0,0	0,0	0,0	0,0	0,0	0,0	0,0	0,0	0,0	
52612	50	PIE	Ricaurte	0	0	0	0	0	0	0	0	0	0	0	0,0	0,0	0,0	0,0	0,0	0,0	0,0	0,0	0,0	0,0	0,0	
52621	51	TEL	Roberto Payán	0	0	0	0	0	0	0	0	0	0	0	0,0	0,0	0,0	0,0	0,0	0,0	0,0	0,0	0,0	0,0	0,0	
52678	52	ABA	Samaniego	0	0	0	0	0	0	0	0	0	0	0	0,0	0,0	0,0	0,0	0,0	0,0	0,0	0,0	0,0	0,0	0,0	
52685	53	RIO	San Bernardo	0	0	0	0	0	0	0	0	0	0	0	0,0	0,0	0,0	0,0	0,0	0,0	0,0	0,0	0,0	0,0	0,0	
52687	54	JUA	San Lorenzo	0	0	0	0	0	0	0	0	0	0	0	0,0	0,0	0,0	0,0	0,0	0,0	0,0	0,0	0,0	0,0	0,0	
52693	55	RIO	San Pablo	0	0	0	0	0	0	0	0	0	0	0	0,0	0,0	0,0	0,0	0,0	0,0	0,0	0,0	0,0	0,0	0,0	
52683	56	OCC	Sandoná	0	0	0	0	0	0	0	0	0	0	0	0,0	0,0	0,0	0,0	0,0	0,0	0,0	0,0	0,0	0,0	0,0	
52696	57	SAN	Santa Bárbara	0	0	0	0	0	0	0	0	0	0	0	0,0	0,0	0,0	0,0	0,0	0,0	0,0	0,0	0,0	0,0	0,0	
52699	58	ABA	Santacruz	0	0	0	0	0	0	0	0	0	0	0	0,0	0,0	0,0	0,0	0,0	0,0	0,0	0,0	0,0	0,0	0,0	
52720	59	SAB	Sapuyes	0	0	0	0	0	0	0	0	0	0	0	0,0	0,0	0,0	0,0	0,0	0,0	0,0	0,0	0,0	0,0	0,0	
52786	60	COR	Taminango	0	0	0	0	0	0	0	0	0	0	0	0,0	0,0	0,0	0,0	0,0	0,0	0,0	0,0	0,0	0,0	0,0	
52788	61	CEN	Tangua	0	0	0	0	0	0	0	0	0	0	1	0,0	0,0	0,0	0,0	0,0	0,0	0,0	0,0	0,0	0,0	7,2	
52835	62	PAS	Tumaco	1	1	1	0	1	0	0	0	0	1	1	0,4	0,4	0,4	0,0	0,4	0,0	0,0	0,0	0,0	0,0	0,4	0,4
52838	63	SAB	Túquerres																							



MENINGITIS POR NEUMOCOCO
DEPARTAMENTO DE NARIÑO - AÑO 2012 A 2022
 Fuente: Subdirección de Salud Pública - SIVIGILA - Oficina de Epidemiología - IDSN

Código DANE	#	Región	Municipios	MENINGITIS POR NEUMOCOCO																					
				CASOS										TASA X 100.000 Hb											
				2012	2013	2014	2015	2016	2017	2018	2019	2020	2021	2022	2012	2013	2014	2015	2016	2017	2018	2019	2020	2021	2022
52001	1	CEN	Pasto	1	1	0	0	3	2	1	3	2	0	0	0,3	0,3	0,0	0,0	0,8	0,5	0,3	0,8	0,5	0,0	0,0
52019	2	RIO	Albán	0	0	0	0	0	0	0	0	0	0	0	0,0	0,0	0,0	0,0	0,0	0,0	0,0	0,0	0,0	0,0	0,0
52022	3	EXP	Aldana	0	0	0	0	0	0	0	0	0	0	0	0,0	0,0	0,0	0,0	0,0	0,0	0,0	0,0	0,0	0,0	0,0
52036	4	OCC	Ancuyá	0	0	0	0	0	0	0	0	0	0	0	0,0	0,0	0,0	0,0	0,0	0,0	0,0	0,0	0,0	0,0	0,0
52051	5	JUA	Arboleda	0	0	0	0	0	0	0	0	0	0	0	0,0	0,0	0,0	0,0	0,0	0,0	0,0	0,0	0,0	0,0	0,0
52079	6	TEL	Barbacoas	0	0	0	0	0	0	1	0	0	0	0	0,0	0,0	0,0	0,0	0,0	0,0	1,8	0,0	0,0	0,0	0,0
52083	7	RIO	Belén	0	0	0	0	0	0	0	0	0	0	0	0,0	0,0	0,0	0,0	0,0	0,0	0,0	0,0	0,0	0,0	0,0
52110	8	JUA	Buesaco	0	0	0	0	0	0	0	0	0	0	0	0,0	0,0	0,0	0,0	0,0	0,0	0,0	0,0	0,0	0,0	0,0
52694	9	JUA	Cartago	0	0	0	0	0	0	0	0	0	0	0	0,0	0,0	0,0	0,0	0,0	0,0	0,0	0,0	0,0	0,0	0,0
52240	10	CEN	Chachagüí	0	0	0	0	0	0	0	0	0	0	0	0,0	0,0	0,0	0,0	0,0	0,0	0,0	0,0	0,0	0,0	0,0
52203	11	RIO	Colón Genova	0	0	0	0	0	0	0	0	0	0	0	0,0	0,0	0,0	0,0	0,0	0,0	0,0	0,0	0,0	0,0	0,0
52207	12	OCC	Consaca	0	0	0	0	0	0	0	0	0	0	0	0,0	0,0	0,0	0,0	0,0	0,0	0,0	0,0	0,0	0,0	0,0
52210	13	EXP	Contadero	0	0	0	0	0	0	0	0	0	0	0	0,0	0,0	0,0	0,0	0,0	0,0	0,0	0,0	0,0	0,0	0,0
52215	14	EXP	Córdoba	0	0	1	0	0	0	0	0	0	0	0	0,0	0,0	6,6	0,0	0,0	0,0	0,0	0,0	0,0	0,0	0,0
52224	15	EXP	Cuaspuñ	0	0	0	0	0	0	0	0	0	0	0	0,0	0,0	0,0	0,0	0,0	0,0	0,0	0,0	0,0	0,0	0,0
52227	16	EXP	Cumbal	0	0	0	0	0	0	0	0	0	0	0	0,0	0,0	0,0	0,0	0,0	0,0	0,0	0,0	0,0	0,0	0,0
52233	17	COR	Cumbitara	0	0	0	0	0	0	0	0	0	0	0	0,0	0,0	0,0	0,0	0,0	0,0	0,0	0,0	0,0	0,0	0,0
52250	18	SAN	El Charco	0	0	0	0	0	0	0	0	0	0	2	0,0	0,0	0,0	0,0	0,0	0,0	0,0	0,0	0,0	0,0	8,7
52254	19	GUA	El Peñol	0	0	0	0	0	0	0	0	0	0	0	0,0	0,0	0,0	0,0	0,0	0,0	0,0	0,0	0,0	0,0	0,0
52256	20	COR	El Rosario	0	0	0	0	0	0	0	0	0	0	0	0,0	0,0	0,0	0,0	0,0	0,0	0,0	0,0	0,0	0,0	0,0
52258	21	RIO	El Tablón de Gómez	0	0	0	0	0	0	0	0	1	0	0	0,0	0,0	0,0	0,0	0,0	0,0	0,0	0,0	0,0	6,8	0,0
52260	22	GUA	El Tambo	0	0	0	0	0	0	0	0	0	0	0	0,0	0,0	0,0	0,0	0,0	0,0	0,0	0,0	0,0	0,0	0,0
52520	23	PAS	Francisco Pizarro	0	0	0	0	0	0	0	0	0	0	0	0,0	0,0	0,0	0,0	0,0	0,0	0,0	0,0	0,0	0,0	0,0
52287	24	EXP	Funes	1	0	0	0	0	0	0	0	0	0	0	13,6	0,0	0,0	0,0	0,0	0,0	0,0	0,0	0,0	0,0	0,0
52317	25	EXP	Guachucal	0	0	0	0	0	0	0	1	0	0	0	0,0	0,0	0,0	0,0	0,0	0,0	0,0	0,0	5,2	0,0	0,0
52320	26	SAB	Guaitarilla	0	0	0	0	0	0	0	0	0	0	0	0,0	0,0	0,0	0,0	0,0	0,0	0,0	0,0	0,0	0,0	0,0
52323	27	EXP	Gualmatán	0	0	0	1	0	0	0	0	0	0	0	0,0	0,0	0,0	14,4	0,0	0,0	0,0	0,0	0,0	0,0	0,0
52352	28	EXP	Iles	0	0	0	0	0	0	0	0	0	0	0	0,0	0,0	0,0	0,0	0,0	0,0	0,0	0,0	0,0	0,0	0,0
52354	29	SAB	Imués	0	0	0	0	0	0	0	0	0	0	0	0,0	0,0	0,0	0,0	0,0	0,0	0,0	0,0	0,0	0,0	0,0
52356	30	EXP	Ipiales	0	0	0	1	0	1	0	0	0	0	1	0,0	0,0	0,0	0,9	0,0	0,9	0,0	0,0	0,0	0,0	0,8
52378	31	RIO	La Cruz	0	0	0	0	0	0	0	0	0	0	0	0,0	0,0	0,0	0,0	0,0	0,0	0,0	0,0	0,0	0,0	0,0
52381	32	CEN	La Florida	0	0	0	0	0	0	0	0	0	0	0	0,0	0,0	0,0	0,0	0,0	0,0	0,0	0,0	0,0	0,0	0,0
52385	33	GUA	La Llanada	0	0	0	0	0	0	0	0	0	0	0	0,0	0,0	0,0	0,0	0,0	0,0	0,0	0,0	0,0	0,0	0,0
52390	34	SAN	La Tola	0	0	0	0	0	0	0	0	0	0	0	0,0	0,0	0,0	0,0	0,0	0,0	0,0	0,0	0,0	0,0	0,0
52399	35	JUA	La Unión	1	0	0	0	0	0	0	1	0	0	0	3,3	0,0	0,0	0,0	0,0	0,0	0,0	0,0	3,1	0,0	0,0
52405	36	COR	Leiva	0	0	0	0	0	0	0	0	0	0	0	0,0	0,0	0,0	0,0	0,0	0,0	0,0	0,0	0,0	0,0	0,0
52411	37	OCC	Linares	0	0	0	0	0	0	0	0	0	0	0	0,0	0,0	0,0	0,0	0,0	0,0	0,0	0,0	0,0	0,0	0,0
52418	38	GUA	Los Andes	0	0	0	0	0	0	0	0	0	0	0	0,0	0,0	0,0	0,0	0,0	0,0	0,0	0,0	0,0	0,0	0,0
52427	39	TEL	Magüi Payan	0	0	0	0	0	0	0	0	0	0	0	0,0	0,0	0,0	0,0	0,0	0,0	0,0	0,0	0,0	0,0	0,0
52435	40	PIE	Mallama	0	0	0	0	0	0	0	0	0	0	0	0,0	0,0	0,0	0,0	0,0	0,0	0,0	0,0	0,0	0,0	0,0
52473	41	SAN	Mosquera	0	0	0	0	0	0	0	0	0	0	0	0,0	0,0	0,0	0,0	0,0	0,0	0,0	0,0	0,0	0,0	0,0
52480	42	CEN	Nariño	0	0	0	0	0	0	0	0	0	0	0	0,0	0,0	0,0	0,0	0,0	0,0	0,0	0,0	0,0	0,0	0,0
52490	43	SAN	Olaya Herrera	0	0	0	0	0	0	0	0	0	0	0	0,0	0,0	0,0	0,0	0,0	0,0	0,0	0,0	0,0	0,0	0,0
52506	44	SAB	Ospina	0	0	0	0	0	0	0	0	0	0	0	0,0	0,0	0,0	0,0	0,0	0,0	0,0	0,0	0,0	0,0	0,0
52540	45	COR	Policarpa	0	0	0	0	0	0	0	0	0	0	0	0,0	0,0	0,0	0,0	0,0	0,0	0,0	0,0	0,0	0,0	0,0
52560	46	EXP	Potosí	0	0	0	0	0	0	0	0	0	0	0	0,0	0,0	0,0	0,0	0,0	0,0	0,0	0,0	0,0	0,0	0,0
52565	47	ABA	Providencia	0	0	0	0	0	0	0	0	0	0	0	0,0	0,0	0,0	0,0	0,0	0,0	0,0	0,0	0,0	0,0	0,0
52573	48	EXP	Puerres	0	0	0	0	0	0	0	0	0	0	1	0,0	0,0	0,0	0,0	0,0	0,0	0,0	0,0	0,0	0,0	11,4
52585	49	EXP	Pupiales	0	0	0	0	0	0	0	0	0	0	0	0,0	0,0	0,0	0,0	0,0	0,0	0,0	0,0	0,0	0,0	0,0
52612	50	PIE	Ricaurte	0	0	0	0	0	0	0	0	0	0	0	0,0	0,0	0,0	0,0	0,0	0,0	0,0	0,0	0,0	0,0	0,0
52621	51	TEL	Roberto Payán	0	0	0	0	0	0	0	0	0	0	1	0,0	0,0	0,0	0,0	0,0	0,0	0,0	0,0	0,0	0,0	7,6
52678	52	ABA	Samaniego	0	0	0	0	0	1	0	0	0	0	0	0,0	0,0	0,0	0,0	0,0	3,3	0,0	0,0	0,0	0,0	0,0
52685	53	RIO	San Bernardo	0	0	0	0	0	0	0	0	0	0	0	0,0	0,0	0,0	0,0	0,0	0,0	0,0	0,0	0,0	0,0	0,0
52687	54	JUA	San Lorenzo	1	0	0	0	0	0	0	2	0	0	0	5,5	0,0	0,0	0,0	0,0	0,0	0,0	10,8	0,0	0,0	0,0
52693	55	RIO	San Pablo	0	0	0	0	0	0	0	0	0	0	0	0,0	0,0	0,0	0,0	0,0	0,0	0,0	0,0	0,0	0,0	0,0
52683	56	OCC	Sandoná	0	0	0	0	0	0	0	0	0	0	0	0,0	0,0	0,0	0,0	0,0	0,0	0,0	0,0	0,0	0,0	0,0
52696	57	SAN	Santa Bárbara	0	0	0	0	0	0	0	0	0	0	0	0,0	0,0	0,0	0,0	0,0	0,0	0,0	0,0	0,0	0,0	0,0
52699	58	ABA	Santacruz	0	0	0	0	0	1	0	0	0	0	0	0,0	0,0	0,0	0,0	0,0	0,0	9,3	0,0	0,0	0,0	0,0
52720	59	SAB	Sapuyes	0	0	0	0	0	0	0	0	0	0	0	0,0	0,0	0,0	0,0	0,0	0,0	0,0	0,0	0,0	0,0	0,0
52786	60	COR	Taminango	0	0	0	0	0	0	0	0	0	0	0	0,0	0,0	0,0	0,0	0,0	0,0	0,0	0,0	0,0	0,0	0,0
52788	61	CEN	Tangua	0	0	0	0	0	0	0	0	0	0	0	0,0	0,0	0,0	0,0	0,0	0,0	0,0	0,0	0,0	0,0	0,0
52835	62	PAS	Tumaco	0	0	1	0	0	0	1	2	0	0	1	0,0	0,0	0,4	0,0	0,0	0,0	0,4	0,8	0,0	0,0	0,4
52838	63	SAB	Túquerres	0	0	0	1	0	0</																



MENINGITIS TUBERCULOSA
DEPARTAMENTO DE NARIÑO - AÑO 2012 A 2022
 Fuente: Subdirección de Salud Pública - SIVIGILA - Oficina de Epidemiología - IDSN

Código DANE	#	Región	Municipios	MENINGITIS TUBERCULOSA																					
				CASOS												TASA X 100.000 Hb									
				2012	2013	2014	2015	2016	2017	2018	2019	2020	2021	2022	2012	2013	2014	2015	2016	2017	2018	2019	2020	2021	2022
52001	1	CEN	Pasto	3	2	0	1										0,8	0,5	0,0	0,3					
52019	2	RIO	Albán	0	0	0	0										0,0	0,0	0,0	0,0					
52022	3	EXP	Aldana	0	0	0	0										0,0	0,0	0,0	0,0					
52036	4	OCC	Ancuyá	0	0	0	0										0,0	0,0	0,0	0,0					
52051	5	JUA	Arboleda	0	0	0	0										0,0	0,0	0,0	0,0					
52079	6	TEL	Barbacoas	0	0	1	0										0,0	0,0	1,9	0,0					
52083	7	RIO	Belén	0	0	0	0										0,0	0,0	0,0	0,0					
52110	8	JUA	Buesaco	1	0	0	0										4,2	0,0	0,0	0,0					
52694	9	JUA	Cartago	0	0	0	0										0,0	0,0	0,0	0,0					
52240	10	CEN	Chachagüí	0	0	0	0										0,0	0,0	0,0	0,0					
52203	11	RIO	Colón Genova	0	0	0	0										0,0	0,0	0,0	0,0					
52207	12	OCC	Consaca	0	0	0	0										0,0	0,0	0,0	0,0					
52210	13	EXP	Contadero	0	0	0	0										0,0	0,0	0,0	0,0					
52215	14	EXP	Córdoba	0	0	0	0										0,0	0,0	0,0	0,0					
52224	15	EXP	Cuaspud	1	0	0	0										11,5	0,0	0,0	0,0					
52227	16	EXP	Cumbal	0	0	0	0										0,0	0,0	0,0	0,0					
52233	17	COR	Cumbitara	0	0	0	0										0,0	0,0	0,0	0,0					
52250	18	SAN	El Charco	0	0	0	0										0,0	0,0	0,0	0,0					
52254	19	GUA	El Peñol	0	0	0	0										0,0	0,0	0,0	0,0					
52256	20	COR	El Rosario	0	1	0	0										0,0	8,5	0,0	0,0					
52258	21	RIO	El Tablón de Gómez	0	0	0	0										0,0	0,0	0,0	0,0					
52260	22	GUA	El Tambo	0	0	0	0										0,0	0,0	0,0	0,0					
52520	23	PAS	Francisco Pizarro	0	0	0	0										0,0	0,0	0,0	0,0					
52287	24	EXP	Funes	0	0	0	0										0,0	0,0	0,0	0,0					
52317	25	EXP	Guachucal	0	0	0	0										0,0	0,0	0,0	0,0					
52320	26	SAB	Guaitarilla	0	0	0	0										0,0	0,0	0,0	0,0					
52323	27	EXP	Gualmatán	0	0	0	0										0,0	0,0	0,0	0,0					
52352	28	EXP	Iles	0	0	0	0										0,0	0,0	0,0	0,0					
52354	29	SAB	Imués	0	0	0	0										0,0	0,0	0,0	0,0					
52356	30	EXP	Ipiales	0	0	1	0										0,0	0,0	0,9	0,0					
52378	31	RIO	La Cruz	1	0	0	0										5,2	0,0	0,0	0,0					
52381	32	CEN	La Florida	0	0	0	0										0,0	0,0	0,0	0,0					
52385	33	GUA	La Llanada	0	0	0	0										0,0	0,0	0,0	0,0					
52390	34	SAN	La Tola	0	0	0	0										0,0	0,0	0,0	0,0					
52399	35	JUA	La Unión	0	0	0	0										0,0	0,0	0,0	0,0					
52405	36	COR	Leiva	0	0	0	0										0,0	0,0	0,0	0,0					
52411	37	OCC	Linares	0	0	0	0										0,0	0,0	0,0	0,0					
52418	38	GUA	Los Andes	0	0	0	0										0,0	0,0	0,0	0,0					
52427	39	TEL	Magüi Payan	1	0	0	0										4,6	0,0	0,0	0,0					
52435	40	PIE	Mallama	0	0	0	0										0,0	0,0	0,0	0,0					
52473	41	SAN	Mosquera	0	0	0	0										0,0	0,0	0,0	0,0					
52480	42	CEN	Nariño	0	0	0	0										0,0	0,0	0,0	0,0					
52490	43	SAN	Olaya Herrera	0	0	0	0										0,0	0,0	0,0	0,0					
52506	44	SAB	Ospina	0	0	0	0										0,0	0,0	0,0	0,0					
52540	45	COR	Policarpa	0	0	0	0										0,0	0,0	0,0	0,0					
52560	46	EXP	Potosí	0	0	0	0										0,0	0,0	0,0	0,0					
52565	47	ABA	Providencia	0	0	0	0										0,0	0,0	0,0	0,0					
52573	48	EXP	Puerres	0	0	0	0										0,0	0,0	0,0	0,0					
52585	49	EXP	Pupiales	0	0	0	0										0,0	0,0	0,0	0,0					
52612	50	PIE	Ricaurte	1	0	0	0										5,7	0,0	0,0	0,0					
52621	51	TEL	Roberto Payán	1	0	0	0										8,1	0,0	0,0	0,0					
52678	52	ABA	Samaniego	0	0	0	0										0,0	0,0	0,0	0,0					
52685	53	RIO	San Bernardo	0	0	0	0										0,0	0,0	0,0	0,0					
52687	54	JUA	San Lorenzo	0	0	0	0										0,0	0,0	0,0	0,0					
52693	55	RIO	San Pablo	0	0	0	0										0,0	0,0	0,0	0,0					
52683	56	OCC	Sandoná	0	0	0	0										0,0	0,0	0,0	0,0					
52696	57	SAN	Santa Bárbara	1	0	0	0										7,9	0,0	0,0	0,0					
52699	58	ABA	Santacruz	0	0	0	0										0,0	0,0	0,0	0,0					
52720	59	SAB	Sapuyes	0	0	0	0										0,0	0,0	0,0	0,0					
52786	60	COR	Taminango	0	0	0	0										0,0	0,0	0,0	0,0					
52788	61	CEN	Tangua	0	0	0	0										0,0	0,0	0,0	0,0					
52835	62	PAS	Tumaco	1	0	0	0										0,4	0,0	0,0	0,0					
52838	63	SAB	Túquerres	0	0	0	0										0,0	0,0	0,0	0,0					
52885	64	CEN	Yacuanquer	0	0	0	0										0,0	0,0	0,0	0,0					
TOTAL DEPARTAMENTO				11	3	2	1										0,7	0,2	0,1	0,1					

NOTA: Meningitis Tuberculosa a partir del año 2016 se vigila a través del evento Tuberculosis.



TOTAL MENINGITIS
DEPARTAMENTO DE NARIÑO - AÑO 2012 A 2022
 Fuente: Subdirección de Salud Pública - SIVIGILA - Oficina de Epidemiología - IDSN

Código DANE	#	Región	Municipios	TOTAL MENINGITIS																					
				CASOS										TASA X 100.000 Hb											
				2012	2013	2014	2015	2016	2017	2018	2019	2020	2021	2022	2012	2013	2014	2015	2016	2017	2018	2019	2020	2021	2022
52001	1	CEN	Pasto	1	1	0	0	4	4	4	3	2	0	1	0,3	0,3	0,0	0,0	1,0	1,0	1,0	0,8	0,5	0,0	0,2
52019	2	RIO	Albán	0	0	0	0	0	0	0	0	0	0	0	0,0	0,0	0,0	0,0	0,0	0,0	0,0	0,0	0,0	0,0	0,0
52022	3	EXP	Aldana	0	0	0	0	0	0	0	0	0	0	0	0,0	0,0	0,0	0,0	0,0	0,0	0,0	0,0	0,0	0,0	0,0
52036	4	OCC	Ancuyá	0	0	0	0	0	0	0	0	0	0	0	0,0	0,0	0,0	0,0	0,0	0,0	0,0	0,0	0,0	0,0	0,0
52051	5	JUA	Arboleda	0	0	0	0	0	0	0	0	0	0	0	0,0	0,0	0,0	0,0	0,0	0,0	0,0	0,0	0,0	0,0	0,0
52079	6	TEL	Barbacoas	0	0	0	0	0	0	1	0	0	1	0	0,0	0,0	0,0	0,0	0,0	0,0	1,8	0,0	0,0	1,7	0,0
52083	7	RIO	Belén	0	0	0	0	0	0	0	0	0	0	0	0,0	0,0	0,0	0,0	0,0	0,0	0,0	0,0	0,0	0,0	0,0
52110	8	JUA	Buesaco	0	0	0	0	0	0	0	0	0	0	0	0,0	0,0	0,0	0,0	0,0	0,0	0,0	0,0	0,0	0,0	0,0
52694	9	JUA	Cartago	0	0	0	0	0	0	0	0	0	0	0	0,0	0,0	0,0	0,0	0,0	0,0	0,0	0,0	0,0	0,0	0,0
52240	10	CEN	Chachagüí	0	0	0	0	0	0	0	0	0	0	0	0,0	0,0	0,0	0,0	0,0	0,0	0,0	0,0	0,0	0,0	0,0
52203	11	RIO	Colón Genova	0	0	0	0	0	0	0	0	0	0	0	0,0	0,0	0,0	0,0	0,0	0,0	0,0	0,0	0,0	0,0	0,0
52207	12	OCC	Consaca	0	0	0	0	0	0	0	0	0	0	0	0,0	0,0	0,0	0,0	0,0	0,0	0,0	0,0	0,0	0,0	0,0
52210	13	EXP	Contadero	0	0	0	0	0	0	0	0	0	0	0	0,0	0,0	0,0	0,0	0,0	0,0	0,0	0,0	0,0	0,0	0,0
52215	14	EXP	Córdoba	0	0	1	0	0	0	0	0	0	0	0	0,0	0,0	6,6	0,0	0,0	0,0	0,0	0,0	0,0	0,0	0,0
52224	15	EXP	Cuaspué	0	0	0	0	0	0	0	0	0	0	0	0,0	0,0	0,0	0,0	0,0	0,0	0,0	0,0	0,0	0,0	0,0
52227	16	EXP	Cumbal	0	0	0	0	0	0	0	0	0	0	0	0,0	0,0	0,0	0,0	0,0	0,0	0,0	0,0	0,0	0,0	0,0
52233	17	COR	Cumbitara	0	0	0	0	0	0	0	0	0	0	0	0,0	0,0	0,0	0,0	0,0	0,0	0,0	0,0	0,0	0,0	0,0
52250	18	SAN	El Charco	0	0	0	0	0	0	0	0	0	0	2	0,0	0,0	0,0	0,0	0,0	0,0	0,0	0,0	0,0	0,0	8,7
52254	19	GUA	El Peñol	0	0	0	0	0	0	0	0	0	0	0	0,0	0,0	0,0	0,0	0,0	0,0	0,0	0,0	0,0	0,0	0,0
52256	20	COR	El Rosario	0	0	0	0	0	0	0	0	0	0	0	0,0	0,0	0,0	0,0	0,0	0,0	0,0	0,0	0,0	0,0	0,0
52258	21	RIO	El Tablón de Gómez	0	0	0	0	0	0	0	0	1	0	0	0,0	0,0	0,0	0,0	0,0	0,0	0,0	0,0	0,0	6,8	0,0
52260	22	GUA	El Tambo	0	0	0	0	0	0	0	0	0	0	0	0,0	0,0	0,0	0,0	0,0	0,0	0,0	0,0	0,0	0,0	0,0
52520	23	PAS	Francisco Pizarro	0	0	0	0	0	0	0	0	0	0	0	0,0	0,0	0,0	0,0	0,0	0,0	0,0	0,0	0,0	0,0	0,0
52287	24	EXP	Funes	1	0	0	0	0	0	0	0	0	0	0	13,6	0,0	0,0	0,0	0,0	0,0	0,0	0,0	0,0	0,0	0,0
52317	25	EXP	Guachucal	0	0	0	0	0	0	0	1	0	0	0	0,0	0,0	0,0	0,0	0,0	0,0	0,0	0,0	5,2	0,0	0,0
52320	26	SAB	Guaitarilla	0	0	0	0	0	0	0	0	0	0	0	0,0	0,0	0,0	0,0	0,0	0,0	0,0	0,0	0,0	0,0	0,0
52323	27	EXP	Gualmatán	0	0	0	1	0	0	0	0	0	0	0	0,0	0,0	0,0	14,4	0,0	0,0	0,0	0,0	0,0	0,0	0,0
52352	28	EXP	Iles	0	0	0	0	0	0	0	0	0	0	0	0,0	0,0	0,0	0,0	0,0	0,0	0,0	0,0	0,0	0,0	0,0
52354	29	SAB	Imués	0	0	0	0	0	0	0	0	0	0	0	0,0	0,0	0,0	0,0	0,0	0,0	0,0	0,0	0,0	0,0	0,0
52356	30	EXP	Ipiales	0	0	0	1	0	1	0	0	0	1	0	0,0	0,0	0,0	0,9	0,0	0,9	0,0	0,0	0,0	0,0	0,8
52378	31	RIO	La Cruz	0	0	0	0	0	0	0	0	0	0	0	0,0	0,0	0,0	0,0	0,0	0,0	0,0	0,0	0,0	0,0	0,0
52381	32	CEN	La Florida	0	0	0	0	0	0	0	0	0	0	0	0,0	0,0	0,0	0,0	0,0	0,0	0,0	0,0	0,0	0,0	0,0
52385	33	GUA	La Llanada	0	0	0	0	0	0	0	0	0	0	0	0,0	0,0	0,0	0,0	0,0	0,0	0,0	0,0	0,0	0,0	0,0
52390	34	SAN	La Tola	0	0	0	0	0	0	0	0	0	0	0	0,0	0,0	0,0	0,0	0,0	0,0	0,0	0,0	0,0	0,0	0,0
52399	35	JUA	La Unión	1	0	1	0	0	0	0	0	1	0	0	3,3	0,0	3,2	0,0	0,0	0,0	0,0	0,0	3,1	0,0	0,0
52405	36	COR	Leiva	0	0	0	0	0	0	0	0	0	0	0	0,0	0,0	0,0	0,0	0,0	0,0	0,0	0,0	0,0	0,0	0,0
52411	37	OCC	Linares	0	0	0	0	0	0	0	0	0	0	0	0,0	0,0	0,0	0,0	0,0	0,0	0,0	0,0	0,0	0,0	0,0
52418	38	GUA	Los Andes	0	0	0	0	0	0	0	0	0	0	0	0,0	0,0	0,0	0,0	0,0	0,0	0,0	0,0	0,0	0,0	0,0
52427	39	TEL	Magüi Payan	0	0	0	0	0	0	0	0	0	0	0	0,0	0,0	0,0	0,0	0,0	0,0	0,0	0,0	0,0	0,0	0,0
52435	40	PIE	Mallama	0	0	0	0	0	0	0	0	0	0	0	0,0	0,0	0,0	0,0	0,0	0,0	0,0	0,0	0,0	0,0	0,0
52473	41	SAN	Mosquera	0	0	0	0	0	1	0	0	0	0	0	0,0	0,0	0,0	0,0	0,0	8,5	0,0	0,0	0,0	0,0	0,0
52480	42	CEN	Nariño	0	0	0	0	0	0	0	0	0	0	0	0,0	0,0	0,0	0,0	0,0	0,0	0,0	0,0	0,0	0,0	0,0
52490	43	SAN	Olaya Herrera	0	0	0	0	0	1	0	0	0	0	1	0,0	0,0	0,0	0,0	0,0	3,9	0,0	0,0	0,0	0,0	3,8
52506	44	SAB	Ospina	0	0	0	0	0	0	0	0	0	0	0	0,0	0,0	0,0	0,0	0,0	0,0	0,0	0,0	0,0	0,0	0,0
52540	45	COR	Policarpa	0	0	0	0	0	0	0	0	0	0	0	0,0	0,0	0,0	0,0	0,0	0,0	0,0	0,0	0,0	0,0	0,0
52560	46	EXP	Potosí	0	0	0	0	0	0	0	0	0	0	0	0,0	0,0	0,0	0,0	0,0	0,0	0,0	0,0	0,0	0,0	0,0
52565	47	ABA	Providencia	0	0	0	0	0	0	0	0	0	0	0	0,0	0,0	0,0	0,0	0,0	0,0	0,0	0,0	0,0	0,0	0,0
52573	48	EXP	Puerres	0	0	0	0	0	0	0	0	0	0	1	0,0	0,0	0,0	0,0	0,0	0,0	0,0	0,0	0,0	0,0	11,4
52585	49	EXP	Pupiales	0	0	0	0	0	0	0	0	0	0	0	0,0	0,0	0,0	0,0	0,0	0,0	0,0	0,0	0,0	0,0	0,0
52612	50	PIE	Ricaurte	0	0	0	0	0	0	0	0	0	0	0	0,0	0,0	0,0	0,0	0,0	0,0	0,0	0,0	0,0	0,0	0,0
52621	51	TEL	Roberto Payán	0	0	0	0	0	0	0	0	0	0	1	0,0	0,0	0,0	0,0	0,0	0,0	0,0	0,0	0,0	0,0	7,6
52678	52	ABA	Samaniego	0	0	0	0	0	1	0	0	0	0	0	0,0	0,0	0,0	0,0	0,0	3,3	0,0	0,0	0,0	0,0	0,0
52685	53	RIO	San Bernardo	0	0	0	0	0	0	0	0	0	0	0	0,0	0,0	0,0	0,0	0,0	0,0	0,0	0,0	0,0	0,0	0,0
52687	54	JUA	San Lorenzo	1	0	0	0	0	0	0	2	0	0	0	5,5	0,0	0,0	0,0	0,0	0,0	0,0	10,8	0,0	0,0	0,0
52693	55	RIO	San Pablo	0	0	0	0	0	0	0	0	0	0	0	0,0	0,0	0,0	0,0	0,0	0,0	0,0	0,0	0,0	0,0	0,0
52683	56	OCC	Sandoná	0	0	0	0	0	0	0	0	0	0	0	0,0	0,0	0,0	0,0	0,0	0,0	0,0	0,0	0,0	0,0	0,0
52696	57	SAN	Santa Bárbara	0	0	0	0	0	0	0	0	0	0	0	0,0	0,0	0,0	0,0	0,0	0,0	0,0	0,0	0,0	0,0	0,0
52699	58	ABA	Santacruz	0	0	0	0	0	1	0	0	0	0	0	0,0	0,0	0,0	0,0	0,0	0,0	9,3	0,0	0,0	0,0	0,0
52720	59	SAB	Sapuyes	0	0	0	0	0	0	0	0	0	0	0	0,0	0,0	0,0	0,0	0,0	0,0	0,0	0,0	0,0	0,0	0,0
52786	60	COR	Taminango	0	0	0	0	0	0	0	0	0	0	0	0,0	0,0	0,0	0,0	0,0	0,0	0,0	0,0	0,0	0,0	0,0
52788	61	CEN	Tangua	0	0	0	0	0	0	0	0	0	0	1	0,0	0,0	0,0	0,0	0,0	0,0	0,0	0,0	0,0	0,0	7,2
52835	62	PAS	Tumaco	2	1	2	0	1	1	1	2	1	1	2	0,9	0,4	0,8	0,0	0,4	0,4	0,4	0,8	0,4	0,4	0,8
52838	63	SAB	Túquerres	0	0	0	1	0	0																



PARALISIS FLACIDA AGUDA EN MENORES DE 15 AÑOS
DEPARTAMENTO DE NARIÑO - AÑO 2012 A 2022

Fuente: Subdirección de Salud Pública - SIVIGILA - Oficina de Epidemiología - IDSN

Código DANE	#	Región	Municipios	PARALISIS FLACIDA AGUDA EN MENORES DE 15 AÑOS																					
				CASOS										TASA X 100.000 MENORES DE 15 AÑOS											
				2012	2013	2014	2015	2016	2017	2018	2019	2020	2021	2022	2012	2013	2014	2015	2016	2017	2018	2019	2020	2021	2022
52001	1	CEN	Pasto	2	1	4	1	1	0	1	2	2	3	2	2,3	1,2	4,8	1,2	1,2	0,0	1,3	2,7	2,7	4,1	2,7
52019	2	RIO	Albán	0	0	0	0	0	0	0	0	0	0	0	0,0	0,0	0,0	0,0	0,0	0,0	0,0	0,0	0,0	0,0	0,0
52022	3	EXP	Aldana	0	0	0	0	0	0	0	0	0	0	0	0,0	0,0	0,0	0,0	0,0	0,0	0,0	0,0	0,0	0,0	0,0
52036	4	OCC	Ancuyá	0	0	0	0	0	0	0	0	0	0	0	0,0	0,0	0,0	0,0	0,0	0,0	0,0	0,0	0,0	0,0	0,0
52051	5	JUA	Arboleda	0	0	0	0	0	0	0	0	0	0	0	0,0	0,0	0,0	0,0	0,0	0,0	0,0	0,0	0,0	0,0	0,0
52079	6	TEL	Barbacoas	0	0	1	1	0	0	1	0	0	0	0	0,0	0,0	5,1	5,1	0,0	0,0	4,9	0,0	0,0	0,0	0,0
52083	7	RIO	Belén	0	0	0	0	0	0	0	0	0	0	0	0,0	0,0	0,0	0,0	0,0	0,0	0,0	0,0	0,0	0,0	0,0
52110	8	JUA	Buesaco	0	0	0	0	0	0	0	0	0	0	0	0,0	0,0	0,0	0,0	0,0	0,0	0,0	0,0	0,0	0,0	0,0
52694	9	JUA	Cartago	0	0	0	0	0	0	0	0	0	0	0	0,0	0,0	0,0	0,0	0,0	0,0	0,0	0,0	0,0	0,0	0,0
52240	10	CEN	Chachagüí	0	0	0	0	0	0	1	0	0	0	0	0,0	0,0	0,0	0,0	0,0	0,0	30,5	0,0	0,0	0,0	0,0
52203	11	RIO	Colón Genova	0	1	1	0	0	0	0	0	0	0	0	0,0	55,2	56,0	0,0	0,0	0,0	0,0	0,0	0,0	0,0	0,0
52207	12	OCC	Consaca	0	0	0	0	0	0	0	0	0	0	0	0,0	0,0	0,0	0,0	0,0	0,0	0,0	0,0	0,0	0,0	0,0
52210	13	EXP	Contadero	0	0	0	0	0	0	0	0	0	0	0	0,0	0,0	0,0	0,0	0,0	0,0	0,0	0,0	0,0	0,0	0,0
52215	14	EXP	Córdoba	1	0	1	0	0	0	0	0	0	0	0	26,2	0,0	26,7	0,0	0,0	0,0	0,0	0,0	0,0	0,0	0,0
52224	15	EXP	Cuaspud	0	0	1	0	0	0	0	0	0	0	0	0,0	0,0	46,0	0,0	0,0	0,0	0,0	0,0	0,0	0,0	0,0
52227	16	EXP	Cumbal	0	1	0	0	0	1	1	0	0	0	0	0,0	11,6	0,0	0,0	0,0	11,5	11,3	0,0	0,0	0,0	0,0
52233	17	COR	Cumbitara	0	0	0	0	0	0	0	0	1	0	0	0,0	0,0	0,0	0,0	0,0	0,0	0,0	0,0	77,9	0,0	0,0
52250	18	SAN	El Charco	0	0	0	0	0	0	0	0	0	0	0	0,0	0,0	0,0	0,0	0,0	0,0	0,0	0,0	0,0	0,0	0,0
52254	19	GUA	El Peñol	1	0	0	0	0	0	0	0	0	0	0	61,3	0,0	0,0	0,0	0,0	0,0	0,0	0,0	0,0	0,0	0,0
52256	20	COR	El Rosario	0	0	0	1	0	0	0	0	0	0	0	0,0	0,0	0,0	40,1	0,0	0,0	0,0	0,0	0,0	0,0	0,0
52258	21	RIO	El Tablón de Gómez	0	0	0	0	0	0	0	0	0	0	0	0,0	0,0	0,0	0,0	0,0	0,0	0,0	0,0	0,0	0,0	0,0
52260	22	GUA	El Tambo	0	0	0	0	0	0	0	0	0	0	0	0,0	0,0	0,0	0,0	0,0	0,0	0,0	0,0	0,0	0,0	0,0
52520	23	PAS	Francisco Pizarro	0	0	0	0	0	0	0	0	0	0	0	0,0	0,0	0,0	0,0	0,0	0,0	0,0	0,0	0,0	0,0	0,0
52287	24	EXP	Funes	0	0	0	0	0	0	0	0	0	0	0	0,0	0,0	0,0	0,0	0,0	0,0	0,0	0,0	0,0	0,0	0,0
52317	25	EXP	Guachucal	0	0	0	0	0	1	0	0	0	1	0	0,0	0,0	0,0	0,0	0,0	27,1	0,0	0,0	0,0	27,5	0,0
52320	26	SAB	Guaitarilla	0	0	0	0	0	0	0	0	0	0	0	0,0	0,0	0,0	0,0	0,0	0,0	0,0	0,0	0,0	0,0	0,0
52323	27	EXP	Gualmatán	0	0	0	0	0	0	0	0	0	0	0	0,0	0,0	0,0	0,0	0,0	0,0	0,0	0,0	0,0	0,0	0,0
52352	28	EXP	Iles	0	0	1	0	1	0	0	0	0	1	0	0,0	0,0	55,2	0,0	58,4	0,0	0,0	0,0	0,0	60,1	0,0
52354	29	SAB	Imués	0	0	0	0	0	0	0	0	0	0	0	0,0	0,0	0,0	0,0	0,0	0,0	0,0	0,0	0,0	0,0	0,0
52356	30	EXP	Ipiates	2	2	0	2	0	1	0	2	0	0	0	7,4	7,4	0,0	7,5	0,0	3,8	0,0	7,5	0,0	0,0	0,0
52378	31	RIO	La Cruz	0	0	0	0	0	0	0	0	0	0	0	0,0	0,0	0,0	0,0	0,0	0,0	0,0	0,0	0,0	0,0	0,0
52381	32	CEN	La Florida	0	0	1	0	0	0	0	0	1	0	0	0,0	0,0	50,9	0,0	0,0	0,0	0,0	0,0	56,7	0,0	0,0
52385	33	GUA	La Llanada	0	0	0	0	0	0	0	0	0	0	0	0,0	0,0	0,0	0,0	0,0	0,0	0,0	0,0	0,0	0,0	0,0
52390	34	SAN	La Tola	0	0	0	0	0	0	0	0	0	0	0	0,0	0,0	0,0	0,0	0,0	0,0	0,0	0,0	0,0	0,0	0,0
52399	35	JUA	La Unión	0	0	0	0	0	0	0	0	0	0	0	0,0	0,0	0,0	0,0	0,0	0,0	0,0	0,0	0,0	0,0	0,0
52405	36	COR	Leiva	0	0	0	0	0	0	0	0	0	1	0	0,0	0,0	0,0	0,0	0,0	0,0	0,0	0,0	0,0	43,6	0,0
52411	37	OCC	Linares	0	0	0	0	0	0	0	0	0	0	0	0,0	0,0	0,0	0,0	0,0	0,0	0,0	0,0	0,0	0,0	0,0
52418	38	GUA	Los Andes	0	0	0	0	0	0	0	0	0	0	0	0,0	0,0	0,0	0,0	0,0	0,0	0,0	0,0	0,0	0,0	0,0
52427	39	TEL	Magüi Payan	0	0	0	0	0	0	0	0	0	0	0	0,0	0,0	0,0	0,0	0,0	0,0	0,0	0,0	0,0	0,0	0,0
52435	40	PIE	Mallama	0	0	1	0	0	0	1	0	0	0	0	0,0	0,0	48,2	0,0	0,0	0,0	50,4	0,0	0,0	0,0	0,0
52473	41	SAN	Mosquera	0	0	0	0	0	0	0	0	0	0	0	0,0	0,0	0,0	0,0	0,0	0,0	0,0	0,0	0,0	0,0	0,0
52480	42	CEN	Nariño	0	1	0	0	0	0	0	0	0	0	0	0,0	103,0	0,0	0,0	0,0	0,0	0,0	0,0	0,0	0,0	0,0
52490	43	SAN	Olaya Herrera	0	0	0	0	0	0	0	0	0	0	0	0,0	0,0	0,0	0,0	0,0	0,0	0,0	0,0	0,0	0,0	0,0
52506	44	SAB	Ospina	0	0	1	1	0	0	0	0	0	0	0	0,0	0,0	69,6	71,9	0,0	0,0	0,0	0,0	0,0	0,0	0,0
52540	45	COR	Policarpa	0	0	0	0	0	0	0	0	0	0	0	0,0	0,0	0,0	0,0	0,0	0,0	0,0	0,0	0,0	0,0	0,0
52560	46	EXP	Potosí	0	1	0	0	0	0	0	0	0	0	0	0,0	37,5	0,0	0,0	0,0	0,0	0,0	0,0	0,0	0,0	0,0
52565	47	ABA	Providencia	0	0	0	0	0	0	0	0	0	0	0	0,0	0,0	0,0	0,0	0,0	0,0	0,0	0,0	0,0	0,0	0,0
52573	48	EXP	Puerres	0	0	0	0	0	1	0	0	0	0	0	0,0	0,0	0,0	0,0	0,0	54,9	0,0	0,0	0,0	0,0	0,0
52585	49	EXP	Pupiales	0	0	0	0	0	0	1	0	0	0	0	0,0	0,0	0,0	0,0	0,0	0,0	29,7	0,0	0,0	0,0	0,0
52612	50	PIE	Ricaurte	0	0	0	0	0	0	0	0	0	0	0	0,0	0,0	0,0	0,0	0,0	0,0	0,0	0,0	0,0	0,0	0,0
52621	51	TEL	Roberto Payán	0	0	0	0	1	0	0	0	0	0	0	0,0	0,0	0,0	0,0	21,9	0,0	0,0	0,0	0,0	0,0	0,0
52678	52	ABA	Samaniego	0	0	0	0	0	0	0	0	1	0	0	0,0	0,0	0,0	0,0	0,0	0,0	0,0	0,0	18,0	0,0	0,0
52685	53	RIO	San Bernardo	0	0	0	0	0	0	0	0	0	0	0	0,0	0,0	0,0	0,0	0,0	0,0	0,0	0,0	0,0	0,0	0,0
52687	54	JUA	San Lorenzo	0	0	0	1	0	0	0	0	0	0	0	0,0	0,0	0,0	25,8	0,0	0,0	0,0	0,0	0,0	0,0	0,0
52693	55	RIO	San Pablo	0	1	0	0	0	0	0	0	0	1	0,0	30,0	0,0	0,0	0,0	0,0	0,0	0,0	0,0	0,0	0,0	35,8
52683	56	OCC	Sandoná	1	0	0	0	0	0	0	0	0	1	21,8	0,0	0,0	0,0	0,0	0,0	0,0	0,0	0,0	0,0	28,1	0,0
52696	57	SAN	Santa Bárbara	0	0	0	0	0	0	0	0	0	0	0	0,0	0,0	0,0	0,0	0,0	0,0	0,0	0,0	0,0	0,0	0,0
52699	58	ABA	Santacruz	0	0	0	0	0	0	0	0	0	0	0	0,0	0,0	0,0	0,0	0,0	0,0	0,0	0,0	0,0	0,0	0,0
52720	59	SAB	Sapuyes	0	0	0	0	0	1	0	0	0	0	0	0,0	0,0	0,0	0,0	0,0	71,2	0,0	0,0	0,0	0,0	0,0
52786	60	COR	Taminango	0	0	1	0	1	0	1	0	0	0	0	0,0	0,0	29,5	0,0	31,2	0,0	31,9	0,0	0,0	0,0	0,0
52788	61	CEN	Tangua	0	0	0	0	0	0	0	0	0	0	0	0,0	0,0	0,0	0,0	0,0	0,0	0,0	0,0	0,0	0,0	0,0
52835	62	PAS	Tumaco	1	1	2	0	0	0	1	0	0	1	1,4	1,3	2,7	0,0	0,0	0,0	1,3	0,0	0,0			



PAROTIDITIS
DEPARTAMENTO DE NARIÑO - AÑO 2012 A 2022
 Fuente: Subdirección de Salud Pública - SIVIGILA - Oficina de Epidemiología - IDSN

Código DANE	#	Región	Municipios	PAROTIDITIS																					
				CASOS										TASA X 100.000 Hb											
				2012	2013	2014	2015	2016	2017	2018	2019	2020	2021	2022	2012	2013	2014	2015	2016	2017	2018	2019	2020	2021	2022
52001	1	CEN	Pasto	70	56	61	64	65	72	124	157	90	37	70	18,3	14,6	15,8	16,5	16,7	18,4	31,6	40,0	22,4	9,1	17,1
52019	2	RIO	Albán	0	0	0	0	0	0	0	0	0	0	0	0,0	0,0	0,0	0,0	0,0	0,0	0,0	0,0	0,0	0,0	0,0
52022	3	EXP	Aldana	0	0	0	0	0	1	0	9	12	0	0	0,0	0,0	0,0	0,0	0,0	13,6	0,0	122,0	158,6	0,0	0,0
52036	4	OCC	Ancuyá	0	0	1	2	0	1	0	0	0	0	1	0,0	0,0	11,0	22,4	0,0	11,4	0,0	0,0	0,0	0,0	11,1
52051	5	JUA	Arboleda	0	1	1	0	0	1	0	0	0	0	0	0,0	12,0	12,0	0,0	0,0	11,9	0,0	0,0	0,0	0,0	0,0
52079	6	TEL	Barbacoas	0	11	3	0	0	0	3	1	0	0	0	0,0	21,4	5,7	0,0	0,0	0,0	5,4	1,8	0,0	0,0	0,0
52083	7	RIO	Belén	0	0	0	0	0	0	0	0	0	0	0	0,0	0,0	0,0	0,0	0,0	0,0	0,0	0,0	0,0	0,0	0,0
52110	8	JUA	Buesaco	1	0	0	0	0	0	2	0	0	1	4	4,2	0,0	0,0	0,0	0,0	0,0	8,4	0,0	0,0	4,1	16,2
52694	9	JUA	Cartago	0	0	0	0	1	0	0	0	0	0	2	0,0	0,0	0,0	0,0	14,9	0,0	0,0	0,0	0,0	0,0	28,3
52240	10	CEN	Chachagüí	0	0	0	0	1	0	1	0	0	0	1	0,0	0,0	0,0	0,0	6,6	0,0	6,5	0,0	0,0	0,0	6,3
52203	11	RIO	Colón Genova	0	1	0	0	0	0	0	0	0	0	0	0,0	11,6	0,0	0,0	0,0	0,0	0,0	0,0	0,0	0,0	0,0
52207	12	OCC	Consaca	0	0	0	1	0	0	0	14	5	2	1	0,0	0,0	0,0	7,4	0,0	0,0	101,7	35,5	14,1	7,0	7,0
52210	13	EXP	Contadero	1	0	0	0	0	1	0	0	0	0	0	14,1	0,0	0,0	0,0	0,0	13,8	0,0	0,0	0,0	0,0	0,0
52215	14	EXP	Córdoba	0	24	3	1	1	4	2	3	2	0	1	0,0	159,3	19,8	6,6	6,5	25,9	12,9	19,4	12,6	0,0	6,2
52224	15	EXP	Cuaspud	0	0	0	0	1	1	1	2	0	1	0	0,0	0,0	0,0	0,0	11,1	10,9	10,9	21,7	0,0	10,5	0,0
52227	16	EXP	Cumbal	27	2	0	0	2	1	3	8	3	2	5	81,0	5,9	0,0	0,0	5,6	2,8	8,1	21,6	7,9	5,2	13,0
52233	17	COR	Cumbitara	0	0	0	0	0	0	0	0	0	0	0	0,0	0,0	0,0	0,0	0,0	0,0	0,0	0,0	0,0	0,0	0,0
52250	18	SAN	El Charco	0	0	0	0	0	0	0	0	0	0	0	0,0	0,0	0,0	0,0	0,0	0,0	0,0	0,0	0,0	0,0	0,0
52254	19	GUA	El Peñol	0	0	0	0	0	0	1	10	0	6	0	0,0	0,0	0,0	0,0	0,0	0,0	13,4	134,4	0,0	78,8	0,0
52256	20	COR	El Rosario	0	0	0	0	0	0	0	0	0	1	2	0,0	0,0	0,0	0,0	0,0	0,0	0,0	0,0	0,0	7,9	15,7
52258	21	RIO	El Tablón de Gómez	0	0	0	0	0	0	0	0	1	0	1	0,0	0,0	0,0	0,0	0,0	0,0	0,0	0,0	6,8	0,0	6,7
52260	22	GUA	El Tambo	0	0	0	0	0	0	0	2	2	0	0	0,0	0,0	0,0	0,0	0,0	0,0	0,0	14,3	13,8	0,0	0,0
52520	23	PAS	Francisco Pizarro	0	0	0	0	0	0	0	0	0	0	0	0,0	0,0	0,0	0,0	0,0	0,0	0,0	0,0	0,0	0,0	0,0
52287	24	EXP	Funes	0	0	0	3	0	2	0	0	0	0	0	0,0	0,0	0,0	41,7	0,0	27,9	0,0	0,0	0,0	0,0	0,0
52317	25	EXP	Guachucal	0	1	0	1	0	0	1	7	2	0	2	0,0	5,4	0,0	5,3	0,0	0,0	5,1	36,1	10,0	0,0	9,9
52320	26	SAB	Guaitarilla	0	0	0	0	0	0	0	2	5	1	1	0,0	0,0	0,0	0,0	0,0	0,0	0,0	17,5	42,7	8,5	8,4
52323	27	EXP	Gualmatán	0	0	0	0	0	1	0	1	0	0	0	0,0	0,0	0,0	0,0	0,0	14,3	0,0	14,2	0,0	0,0	0,0
52352	28	EXP	Iles	0	0	0	0	0	0	0	3	2	0	0	0,0	0,0	0,0	0,0	0,0	0,0	0,0	39,2	25,6	0,0	0,0
52354	29	SAB	Imués	0	0	1	0	0	0	0	0	0	1	0	0,0	0,0	13,0	0,0	0,0	0,0	0,0	0,0	0,0	12,8	0,0
52356	30	EXP	IpiALES	22	33	5	9	11	21	17	173	82	11	22	19,7	29,3	4,4	7,9	9,6	18,2	14,6	149,1	69,2	9,2	18,3
52378	31	RIO	La Cruz	1	1	0	0	0	0	0	0	0	0	1	5,2	5,2	0,0	0,0	0,0	0,0	0,0	0,0	0,0	0,0	5,2
52381	32	CEN	La Florida	3	0	0	0	1	0	2	0	0	0	0	28,9	0,0	0,0	0,0	9,8	0,0	19,8	0,0	0,0	0,0	0,0
52385	33	GUA	La Llanada	0	2	0	0	0	0	0	2	0	0	0	0,0	29,8	0,0	0,0	0,0	0,0	0,0	30,9	0,0	0,0	0,0
52390	34	SAN	La Tola	0	0	0	0	0	3	0	0	0	0	0	0,0	0,0	0,0	0,0	0,0	40,5	0,0	0,0	0,0	0,0	0,0
52399	35	JUA	La Unión	1	1	0	2	2	0	1	0	1	7	6	3,3	3,2	0,0	6,4	6,4	0,0	3,1	0,0	3,1	21,3	18,2
52405	36	COR	Leiva	0	0	0	0	0	0	0	1	0	0	0	0,0	0,0	0,0	0,0	0,0	0,0	0,0	10,4	0,0	0,0	0,0
52411	37	OCC	Linares	0	1	1	0	0	0	1	0	1	0	0	0,0	9,2	9,3	0,0	0,0	0,0	9,8	0,0	9,7	0,0	0,0
52418	38	GUA	Los Andes	0	1	0	1	0	0	0	0	0	0	1	0,0	9,9	0,0	10,1	0,0	0,0	0,0	0,0	0,0	0,0	10,3
52427	39	TEL	Magüi Payan	0	0	0	1	0	0	1	0	0	0	0	0,0	0,0	0,0	4,3	0,0	0,0	4,0	0,0	0,0	0,0	0,0
52435	40	PIE	Mallama	0	0	0	0	0	0	0	1	1	0	0	0,0	0,0	0,0	0,0	0,0	0,0	0,0	11,2	10,9	0,0	0,0
52473	41	SAN	Mosquera	0	0	0	0	0	1	1	0	0	0	0	0,0	0,0	0,0	0,0	0,0	8,5	8,3	0,0	0,0	0,0	0,0
52480	42	CEN	Nariño	0	0	0	0	0	0	0	0	0	0	0	0,0	0,0	0,0	0,0	0,0	0,0	0,0	0,0	0,0	0,0	0,0
52490	43	SAN	Olaya Herrera	0	0	0	0	0	0	0	0	0	0	0	0,0	0,0	0,0	0,0	0,0	0,0	0,0	0,0	0,0	0,0	0,0
52506	44	SAB	Ospina	0	3	0	1	0	1	2	0	0	1	1	0,0	42,3	0,0	14,2	0,0	14,1	28,1	0,0	0,0	13,7	13,6
52540	45	COR	Policarpa	0	0	1	0	0	0	0	0	0	0	0	0,0	0,0	10,2	0,0	0,0	0,0	0,0	0,0	0,0	0,0	0,0
52560	46	EXP	Potosí	2	0	0	0	0	2	0	1	3	0	1	18,0	0,0	0,0	0,0	0,0	19,1	0,0	9,8	28,4	0,0	9,4
52565	47	ABA	Providencia	0	0	1	0	0	0	0	1	0	0	0	0,0	0,0	15,8	0,0	0,0	0,0	0,0	0,0	17,7	0,0	0,0
52573	48	EXP	Puerres	0	0	0	1	0	0	0	0	1	0	1	0,0	0,0	0,0	11,4	0,0	0,0	0,0	0,0	11,5	0,0	11,4
52585	49	EXP	Pupiales	3	4	1	0	0	0	1	27	6	1	2	17,1	22,8	5,7	0,0	0,0	0,0	5,7	155,8	33,7	5,6	11,1
52612	50	PIE	Ricaurte	0	0	0	3	0	0	1	3	4	0	0	0,0	0,0	0,0	16,1	0,0	0,0	5,1	5,0	14,9	19,7	0,0
52621	51	TEL	Roberto Payán	0	0	0	0	0	0	0	0	1	0	0	0,0	0,0	0,0	0,0	0,0	0,0	0,0	0,0	7,7	0,0	0,0
52678	52	ABA	Samaniego	5	3	2	3	2	1	0	1	0	0	0	15,0	9,2	6,3	9,6	6,5	3,3	0,0	3,5	0,0	0,0	0,0
52685	53	RIO	San Bernardo	1	0	0	0	0	0	0	0	0	0	0	10,5	0,0	0,0	0,0	0,0	0,0	0,0	0,0	0,0	0,0	0,0
52687	54	JUA	San Lorenzo	0	1	0	0	0	0	0	1	0	1	0	0,0	5,5	0,0	0,0	0,0	0,0	0,0	5,4	0,0	5,3	0,0
52693	55	RIO	San Pablo	0	0	0	0	1	0	1	0	0	3	1	0,0	0,0	0,0	0,0	6,4	0,0	6,5	0,0	0,0	19,2	6,4
52683	56	OCC	Sandoná	3	0	0	0	0	1	1	43	1	2	2	13,2	0,0	0,0	0,0	0,0	4,7	4,8	213,0	4,8	9,5	9,5
52696	57	SAN	Santa Bárbara	0	0	0	0	0	0	0	0	0	0	0	0,0	0,0	0,0	0,0	0,0	0,0	0,0	0,0	0,0	0,0	0,0
52699	58	ABA	Santacruz	0	0	0	0	1	0	0	0	0	0	1	0,0	0,0	0,0	0,0	9,4	0,0	0,0	0,0	0,0	0,0	8,9
52720	59	SAB	Sapuyes	0	2	1	2	0	0	0	0	0	0	0	0,0	27,4	13,7	27,2	0,0	0,0	0,0	0,0	0,0	0,0	0,0
52786	60	COR	Taminango	2	0	0	0	0	0	0	1	0	0	0	11,0	0,0	0,0	0,0	0,0	0,0	0,0	5,6	0,0	0,0	0,0
52788	61	CEN	Tangua	1	0	0	0	0	1	0	1	0	0	0	7,5	0,0	0,0	0,0	0,0	7,5	0,0	7,5	0,0	0,0	0,0
52835	62	PAS	Tumaco	9	18	34	12	7	31	7	78	44	28	26											



TETANOS ACCIDENTAL
DEPARTAMENTO DE NARIÑO - AÑO 2012 A 2022
 Fuente: Subdirección de Salud Pública - SIVIGILA - Oficina de Epidemiología - IDSN

Código DANE	#	Región	Municipios	TETANOS ACCIDENTAL																				
				CASOS										TASA X 100.000 Hb										
				2012	2013	2014	2015	2016	2017	2018	2019	2020	2021	2022	2012	2013	2014	2015	2016	2017	2018	2019	2020	2021
52001	1	CEN	Pasto	0	1	1	1	0	0	0	1	0	0	0	0,0	0,3	0,3	0,3	0,0	0,0	0,0	0,3	0,0	0,0
52019	2	RIO	Albán	0	0	0	0	0	0	0	0	0	0	0,0	0,0	0,0	0,0	0,0	0,0	0,0	0,0	0,0	0,0	0,0
52022	3	EXP	Aldana	0	0	0	0	0	0	0	0	0	0	0,0	0,0	0,0	0,0	0,0	0,0	0,0	0,0	0,0	0,0	0,0
52036	4	OCC	Ancuyá	0	0	0	0	0	0	0	0	0	0	0,0	0,0	0,0	0,0	0,0	0,0	0,0	0,0	0,0	0,0	0,0
52051	5	JUA	Arboleda	0	0	0	0	0	0	0	0	0	0	0,0	0,0	0,0	0,0	0,0	0,0	0,0	0,0	0,0	0,0	0,0
52079	6	TEL	Barbacoas	0	0	0	0	0	0	0	0	0	0	0,0	0,0	0,0	0,0	0,0	0,0	0,0	0,0	0,0	0,0	0,0
52083	7	RIO	Belén	0	0	0	0	0	0	0	0	0	0	0,0	0,0	0,0	0,0	0,0	0,0	0,0	0,0	0,0	0,0	0,0
52110	8	JUA	Buesaco	0	0	0	0	0	0	0	0	0	0	0,0	0,0	0,0	0,0	0,0	0,0	0,0	0,0	0,0	0,0	0,0
52694	9	JUA	Cartago	0	0	0	1	0	0	0	0	0	0	0,0	0,0	0,0	14,9	0,0	0,0	0,0	0,0	0,0	0,0	0,0
52240	10	CEN	Chachagüí	0	0	0	0	0	0	1	0	0	0	0,0	0,0	0,0	0,0	0,0	0,0	6,5	0,0	0,0	0,0	0,0
52203	11	RIO	Colón Genova	0	0	0	0	0	0	0	0	0	0	0,0	0,0	0,0	0,0	0,0	0,0	0,0	0,0	0,0	0,0	0,0
52207	12	OCC	Consaca	0	0	0	0	0	0	0	0	0	0	0,0	0,0	0,0	0,0	0,0	0,0	0,0	0,0	0,0	0,0	0,0
52210	13	EXP	Contadero	0	0	0	0	0	0	0	0	0	0	0,0	0,0	0,0	0,0	0,0	0,0	0,0	0,0	0,0	0,0	0,0
52215	14	EXP	Córdoba	0	0	0	0	0	0	0	0	0	0	0,0	0,0	0,0	0,0	0,0	0,0	0,0	0,0	0,0	0,0	0,0
52224	15	EXP	Cuaspué	0	0	0	0	0	0	0	0	0	0	0,0	0,0	0,0	0,0	0,0	0,0	0,0	0,0	0,0	0,0	0,0
52227	16	EXP	Cumbal	0	0	0	0	0	0	0	0	0	0	0,0	0,0	0,0	0,0	0,0	0,0	0,0	0,0	0,0	0,0	0,0
52233	17	COR	Cumbitara	0	0	0	0	0	0	0	0	0	0	0,0	0,0	0,0	0,0	0,0	0,0	0,0	0,0	0,0	0,0	0,0
52250	18	SAN	El Charco	0	0	0	0	0	0	0	0	0	0	0,0	0,0	0,0	0,0	0,0	0,0	0,0	0,0	0,0	0,0	0,0
52254	19	GUA	El Peñol	0	0	0	0	0	0	0	0	0	0	0,0	0,0	0,0	0,0	0,0	0,0	0,0	0,0	0,0	0,0	0,0
52256	20	COR	El Rosario	0	0	0	0	0	0	0	0	0	0	0,0	0,0	0,0	0,0	0,0	0,0	0,0	0,0	0,0	0,0	0,0
52258	21	RIO	El Tablón de Gómez	0	0	0	0	0	0	0	0	0	0	0,0	0,0	0,0	0,0	0,0	0,0	0,0	0,0	0,0	0,0	0,0
52260	22	GUA	El Tambo	0	0	0	0	0	0	0	0	0	0	0,0	0,0	0,0	0,0	0,0	0,0	0,0	0,0	0,0	0,0	0,0
52520	23	PAS	Francisco Pizarro	0	0	0	0	0	0	0	0	0	0	0,0	0,0	0,0	0,0	0,0	0,0	0,0	0,0	0,0	0,0	0,0
52287	24	EXP	Funes	0	0	0	0	0	0	0	0	0	0	0,0	0,0	0,0	0,0	0,0	0,0	0,0	0,0	0,0	0,0	0,0
52317	25	EXP	Guachucal	0	0	0	0	0	0	0	0	0	0	0,0	0,0	0,0	0,0	0,0	0,0	0,0	0,0	0,0	0,0	0,0
52320	26	SAB	Guaitarilla	0	0	0	0	0	0	0	0	0	1	0,0	0,0	0,0	0,0	0,0	0,0	0,0	0,0	0,0	0,0	8,4
52323	27	EXP	Gualmatán	0	0	0	0	0	0	0	0	0	0	0,0	0,0	0,0	0,0	0,0	0,0	0,0	0,0	0,0	0,0	0,0
52352	28	EXP	Iles	0	0	0	0	0	0	0	0	0	0	0,0	0,0	0,0	0,0	0,0	0,0	0,0	0,0	0,0	0,0	0,0
52354	29	SAB	Imués	0	0	0	0	0	0	0	0	0	0	0,0	0,0	0,0	0,0	0,0	0,0	0,0	0,0	0,0	0,0	0,0
52356	30	EXP	Ipiales	0	0	0	1	0	0	0	0	0	0	0,0	0,0	0,0	0,9	0,0	0,0	0,0	0,0	0,0	0,0	0,0
52378	31	RIO	La Cruz	0	0	0	0	0	0	0	0	0	0	0,0	0,0	0,0	0,0	0,0	0,0	0,0	0,0	0,0	0,0	0,0
52381	32	CEN	La Florida	0	0	0	0	0	0	0	0	0	0	0,0	0,0	0,0	0,0	0,0	0,0	0,0	0,0	0,0	0,0	0,0
52385	33	GUA	La Llanada	0	0	0	0	0	0	0	0	0	0	0,0	0,0	0,0	0,0	0,0	0,0	0,0	0,0	0,0	0,0	0,0
52390	34	SAN	La Tola	0	0	0	0	0	0	0	0	0	0	0,0	0,0	0,0	0,0	0,0	0,0	0,0	0,0	0,0	0,0	0,0
52399	35	JUA	La Unión	0	0	0	0	0	0	0	0	0	0	0,0	0,0	0,0	0,0	0,0	0,0	0,0	0,0	0,0	0,0	0,0
52405	36	COR	Leiva	1	0	1	0	0	0	0	0	0	0	10,1	0,0	10,1	0,0	0,0	0,0	0,0	0,0	0,0	0,0	0,0
52411	37	OCC	Linares	0	0	0	0	0	0	0	0	0	0	0,0	0,0	0,0	0,0	0,0	0,0	0,0	0,0	0,0	0,0	0,0
52418	38	GUA	Los Andes	0	0	1	0	0	0	0	0	0	0	0,0	0,0	9,9	0,0	0,0	0,0	0,0	0,0	0,0	0,0	0,0
52427	39	TEL	Magüi Payan	0	0	0	0	0	0	0	0	0	0	0,0	0,0	0,0	0,0	0,0	0,0	0,0	0,0	0,0	0,0	0,0
52435	40	PIE	Mallama	0	0	0	0	0	0	0	0	0	0	0,0	0,0	0,0	0,0	0,0	0,0	0,0	0,0	0,0	0,0	0,0
52473	41	SAN	Mosquera	0	0	0	0	0	0	0	0	0	0	0,0	0,0	0,0	0,0	0,0	0,0	0,0	0,0	0,0	0,0	0,0
52480	42	CEN	Nariño	0	0	0	0	0	0	0	0	0	0	0,0	0,0	0,0	0,0	0,0	0,0	0,0	0,0	0,0	0,0	0,0
52490	43	SAN	Olaya Herrera	1	1	0	1	0	0	0	0	0	0	3,8	3,8	0,0	3,9	0,0	0,0	0,0	0,0	0,0	0,0	0,0
52506	44	SAB	Ospina	0	0	0	0	0	0	0	0	0	0	0,0	0,0	0,0	0,0	0,0	0,0	0,0	0,0	0,0	0,0	0,0
52540	45	COR	Policarpa	0	0	0	0	0	0	0	0	0	0	0,0	0,0	0,0	0,0	0,0	0,0	0,0	0,0	0,0	0,0	0,0
52560	46	EXP	Potosí	0	0	0	0	0	0	0	0	0	0	0,0	0,0	0,0	0,0	0,0	0,0	0,0	0,0	0,0	0,0	0,0
52565	47	ABA	Providencia	0	0	0	0	0	0	0	0	0	0	0,0	0,0	0,0	0,0	0,0	0,0	0,0	0,0	0,0	0,0	0,0
52573	48	EXP	Puerres	0	0	0	0	0	0	0	0	0	0	0,0	0,0	0,0	0,0	0,0	0,0	0,0	0,0	0,0	0,0	0,0
52585	49	EXP	Pupiales	0	0	0	0	0	0	0	0	0	0	0,0	0,0	0,0	0,0	0,0	0,0	0,0	0,0	0,0	0,0	0,0
52612	50	PIE	Ricaurte	0	0	0	0	0	0	0	0	0	0	0,0	0,0	0,0	0,0	0,0	0,0	0,0	0,0	0,0	0,0	0,0
52621	51	TEL	Roberto Payán	0	0	0	0	0	0	0	0	0	1	0,0	0,0	0,0	0,0	0,0	0,0	0,0	0,0	0,0	0,0	7,6
52678	52	ABA	Samaniego	0	0	0	0	0	0	0	0	0	0	0,0	0,0	0,0	0,0	0,0	0,0	0,0	0,0	0,0	0,0	0,0
52685	53	RIO	San Bernardo	0	0	0	0	0	0	1	0	0	0	0,0	0,0	0,0	0,0	0,0	0,0	10,9	0,0	0,0	0,0	0,0
52687	54	JUA	San Lorenzo	0	0	0	0	0	0	0	0	0	0	0,0	0,0	0,0	0,0	0,0	0,0	0,0	0,0	0,0	0,0	0,0
52693	55	RIO	San Pablo	0	0	0	0	0	0	0	0	0	0	0,0	0,0	0,0	0,0	0,0	0,0	0,0	0,0	0,0	0,0	0,0
52683	56	OCC	Sandoná	0	0	0	0	0	0	0	0	0	0	0,0	0,0	0,0	0,0	0,0	0,0	0,0	0,0	0,0	0,0	0,0
52696	57	SAN	Santa Bárbara	0	0	0	0	0	1	0	0	0	0	0,0	0,0	0,0	0,0	0,0	0,0	7,4	0,0	0,0	0,0	0,0
52699	58	ABA	Santacruz	0	0	1	0	0	0	0	0	0	0	0,0	0,0	9,5	0,0	0,0	0,0	0,0	0,0	0,0	0,0	0,0
52720	59	SAB	Sapuyes	0	0	0	0	0	0	0	0	0	0	0,0	0,0	0,0	0,0	0,0	0,0	0,0	0,0	0,0	0,0	0,0
52786	60	COR	Taminango	0	0	0	0	0	0	0	0	0	0	0,0	0,0	0,0	0,0	0,0	0,0	0,0	0,0	0,0	0,0	0,0
52788	61	CEN	Tangua	0	0	0	0	0	0	0	0	0	0	0,0	0,0	0,0	0,0	0,0	0,0	0,0	0,0	0,0	0,0	0,0
52835	62	PAS	Tumaco	0	0	0	1	0	0	0	2	0	1	0,0	0,0	0,0	0,4	0,0	0,0	0,0	0,8	0,0	0,0	0,4
52838	63	SAB	Túquerres	0	0	0	0	0	0	0	0	0	0	0,0	0,0	0,0	0,0	0,0	0,0	0,0	0,0	0,0	0,0	0,0
52885	64	CEN	Yacuanquer	0	0	0	0	0	0	0	0	0	0	0,0	0,0	0,0	0,0	0,0	0,0	0,0	0,0	0,0	0,0	0,0
TOTAL DEPARTAMENTO				2	2	4	5	0	0															



TETANOS NEONATAL
DEPARTAMENTO DE NARIÑO - AÑO 2012 A 2022
 Fuente: Subdirección de Salud Pública - SIVIGILA - Oficina de Epidemiología - IDSN

Código DANE	#	Región	Municipios	TETANOS NEONATAL																			
				CASOS										TASA X 1.000 NV									
				2012	2013	2014	2015	2016	2017	2018	2019	2020	2021	2022	2012	2013	2014	2015	2016	2017	2018	2019	2020
52001	1	CEN	Pasto	0	0	0	0	0	0	0	0	0	0	0	0	0,0	0,0	0,0	0,0	0,0	0,0	0,0	0,0
52019	2	RIO	Albán	0	0	0	0	0	0	0	0	0	0	0	0,0	0,0	0,0	0,0	0,0	0,0	0,0	0,0	0,0
52022	3	EXP	Aldana	0	0	0	0	0	0	0	0	0	0	0	0,0	0,0	0,0	0,0	0,0	0,0	0,0	0,0	0,0
52036	4	OCC	Ancuyá	0	0	0	0	0	0	0	0	0	0	0	0,0	0,0	0,0	0,0	0,0	0,0	0,0	0,0	0,0
52051	5	JUA	Arboleda	0	0	0	0	0	0	0	0	0	0	0	0,0	0,0	0,0	0,0	0,0	0,0	0,0	0,0	0,0
52079	6	TEL	Barbacoas	0	0	0	0	0	0	0	0	0	0	0	0,0	0,0	0,0	0,0	0,0	0,0	0,0	0,0	0,0
52083	7	RIO	Belén	0	0	0	0	0	0	0	0	0	0	0	0,0	0,0	0,0	0,0	0,0	0,0	0,0	0,0	0,0
52110	8	JUA	Buesaco	0	0	0	0	0	0	0	0	0	0	0	0,0	0,0	0,0	0,0	0,0	0,0	0,0	0,0	0,0
52694	9	JUA	Cartago	0	0	0	0	0	0	0	0	0	0	0	0,0	0,0	0,0	0,0	0,0	0,0	0,0	0,0	0,0
52240	10	CEN	Chachagüí	0	0	0	0	0	0	0	0	0	0	0	0,0	0,0	0,0	0,0	0,0	0,0	0,0	0,0	0,0
52203	11	RIO	Colón Genova	0	0	0	0	0	0	0	0	0	0	0	0,0	0,0	0,0	0,0	0,0	0,0	0,0	0,0	0,0
52207	12	OCC	Consaca	0	0	0	0	0	0	0	0	0	0	0	0,0	0,0	0,0	0,0	0,0	0,0	0,0	0,0	0,0
52210	13	EXP	Contadero	0	0	0	0	0	0	0	0	0	0	0	0,0	0,0	0,0	0,0	0,0	0,0	0,0	0,0	0,0
52215	14	EXP	Córdoba	0	0	0	0	0	0	0	0	0	0	0	0,0	0,0	0,0	0,0	0,0	0,0	0,0	0,0	0,0
52224	15	EXP	Cuaspud	0	0	0	0	0	0	0	0	0	0	0	0,0	0,0	0,0	0,0	0,0	0,0	0,0	0,0	0,0
52227	16	EXP	Cumbal	0	0	0	0	0	0	0	0	0	0	0	0,0	0,0	0,0	0,0	0,0	0,0	0,0	0,0	0,0
52233	17	COR	Cumbitara	0	0	0	0	0	0	0	0	0	0	0	0,0	0,0	0,0	0,0	0,0	0,0	0,0	0,0	0,0
52250	18	SAN	El Charco	1	0	0	0	0	0	0	0	0	0	0	4,7	0,0	0,0	0,0	0,0	0,0	0,0	0,0	0,0
52254	19	GUA	El Peñol	0	0	0	0	0	0	0	0	0	0	0	0,0	0,0	0,0	0,0	0,0	0,0	0,0	0,0	0,0
52256	20	COR	El Rosario	0	0	0	0	0	0	0	0	0	0	0	0,0	0,0	0,0	0,0	0,0	0,0	0,0	0,0	0,0
52258	21	RIO	El Tablón de Gómez	0	0	0	0	0	0	0	0	0	0	0	0,0	0,0	0,0	0,0	0,0	0,0	0,0	0,0	0,0
52260	22	GUA	El Tambo	0	0	0	0	0	0	0	0	0	0	0	0,0	0,0	0,0	0,0	0,0	0,0	0,0	0,0	0,0
52520	23	PAS	Francisco Pizarro	0	0	0	0	0	0	0	0	0	0	0	0,0	0,0	0,0	0,0	0,0	0,0	0,0	0,0	0,0
52287	24	EXP	Funes	0	0	0	0	0	0	0	0	0	0	0	0,0	0,0	0,0	0,0	0,0	0,0	0,0	0,0	0,0
52317	25	EXP	Guachucal	0	0	0	0	0	0	0	0	0	0	0	0,0	0,0	0,0	0,0	0,0	0,0	0,0	0,0	0,0
52320	26	SAB	Guaitarilla	0	0	0	0	0	0	0	0	0	0	0	0,0	0,0	0,0	0,0	0,0	0,0	0,0	0,0	0,0
52323	27	EXP	Gualmatán	0	0	0	0	0	0	0	0	0	0	0	0,0	0,0	0,0	0,0	0,0	0,0	0,0	0,0	0,0
52352	28	EXP	Illes	0	0	0	0	0	0	0	0	0	0	0	0,0	0,0	0,0	0,0	0,0	0,0	0,0	0,0	0,0
52354	29	SAB	Imués	0	0	0	0	0	0	0	0	0	0	0	0,0	0,0	0,0	0,0	0,0	0,0	0,0	0,0	0,0
52356	30	EXP	Ipiales	0	0	0	0	0	0	0	0	0	0	0	0,0	0,0	0,0	0,0	0,0	0,0	0,0	0,0	0,0
52378	31	RIO	La Cruz	0	0	0	0	0	0	0	0	0	0	0	0,0	0,0	0,0	0,0	0,0	0,0	0,0	0,0	0,0
52381	32	CEN	La Florida	0	0	0	0	0	0	0	0	0	0	0	0,0	0,0	0,0	0,0	0,0	0,0	0,0	0,0	0,0
52385	33	GUA	La Llanada	0	0	0	0	0	0	0	0	0	0	0	0,0	0,0	0,0	0,0	0,0	0,0	0,0	0,0	0,0
52390	34	SAN	La Tola	0	0	0	0	0	0	0	0	0	0	0	0,0	0,0	0,0	0,0	0,0	0,0	0,0	0,0	0,0
52399	35	JUA	La Unión	0	0	0	0	0	0	0	0	0	0	0	0,0	0,0	0,0	0,0	0,0	0,0	0,0	0,0	0,0
52405	36	COR	Leiva	0	0	0	0	0	0	0	0	0	0	0	0,0	0,0	0,0	0,0	0,0	0,0	0,0	0,0	0,0
52411	37	OCC	Linares	0	0	0	0	0	0	0	0	0	0	0	0,0	0,0	0,0	0,0	0,0	0,0	0,0	0,0	0,0
52418	38	GUA	Los Andes	0	0	0	0	0	0	0	0	0	0	0	0,0	0,0	0,0	0,0	0,0	0,0	0,0	0,0	0,0
52427	39	TEL	Magüí Payán	0	0	0	0	0	0	0	0	0	0	0	0,0	0,0	0,0	0,0	0,0	0,0	0,0	0,0	0,0
52435	40	PIE	Mallama	0	0	0	0	0	0	0	0	0	0	0	0,0	0,0	0,0	0,0	0,0	0,0	0,0	0,0	0,0
52473	41	SAN	Mosquera	0	0	0	0	0	0	0	0	0	0	0	0,0	0,0	0,0	0,0	0,0	0,0	0,0	0,0	0,0
52480	42	CEN	Nariño	0	0	0	0	0	0	0	0	0	0	0	0,0	0,0	0,0	0,0	0,0	0,0	0,0	0,0	0,0
52490	43	SAN	Olaya Herrera	0	0	0	0	0	0	0	0	0	0	0	0,0	0,0	0,0	0,0	0,0	0,0	0,0	0,0	0,0
52506	44	SAB	Ospina	0	0	0	0	0	0	0	0	0	0	0	0,0	0,0	0,0	0,0	0,0	0,0	0,0	0,0	0,0
52540	45	COR	Policarpa	0	0	0	0	0	0	0	0	0	0	0	0,0	0,0	0,0	0,0	0,0	0,0	0,0	0,0	0,0
52560	46	EXP	Potosí	0	0	0	0	0	0	0	0	0	0	0	0,0	0,0	0,0	0,0	0,0	0,0	0,0	0,0	0,0
52565	47	ABA	Providencia	0	0	0	0	0	0	0	0	0	0	0	0,0	0,0	0,0	0,0	0,0	0,0	0,0	0,0	0,0
52573	48	EXP	Puerres	0	0	0	0	0	0	0	0	0	0	0	0,0	0,0	0,0	0,0	0,0	0,0	0,0	0,0	0,0
52585	49	EXP	Pupiales	0	0	0	0	0	0	0	0	0	0	0	0,0	0,0	0,0	0,0	0,0	0,0	0,0	0,0	0,0
52612	50	PIE	Ricaurte	0	0	0	0	0	0	0	0	0	0	0	0,0	0,0	0,0	0,0	0,0	0,0	0,0	0,0	0,0
52621	51	TEL	Roberto Payán	0	0	0	0	0	0	0	0	0	0	0	0,0	0,0	0,0	0,0	0,0	0,0	0,0	0,0	0,0
52678	52	ABA	Samaniego	0	0	0	0	0	0	0	0	0	0	0	0,0	0,0	0,0	0,0	0,0	0,0	0,0	0,0	0,0
52685	53	RIO	San Bernardo	0	0	0	0	0	0	0	0	0	0	0	0,0	0,0	0,0	0,0	0,0	0,0	0,0	0,0	0,0
52687	54	JUA	San Lorenzo	0	0	0	0	0	0	0	0	0	0	0	0,0	0,0	0,0	0,0	0,0	0,0	0,0	0,0	0,0
52693	55	RIO	San Pablo	0	0	0	0	0	0	0	0	0	0	0	0,0	0,0	0,0	0,0	0,0	0,0	0,0	0,0	0,0
52683	56	OCC	Sandoná	0	0	0	0	0	0	0	0	0	0	0	0,0	0,0	0,0	0,0	0,0	0,0	0,0	0,0	0,0
52696	57	SAN	Santa Bárbara	0	0	0	0	0	0	0	0	0	0	0	0,0	0,0	0,0	0,0	0,0	0,0	0,0	0,0	0,0
52699	58	ABA	Santacruz	0	0	0	0	0	0	0	0	0	0	0	0,0	0,0	0,0	0,0	0,0	0,0	0,0	0,0	0,0
52720	59	SAB	Sapuyes	0	0	0	0	0	0	0	0	0	0	0	0,0	0,0	0,0	0,0	0,0	0,0	0,0	0,0	0,0
52786	60	COR	Taminango	0	0	0	0	0	0	0	0	0	0	0	0,0	0,0	0,0	0,0	0,0	0,0	0,0	0,0	0,0
52788	61	CEN	Tangua	0	0	0	0	0	0	0	0	0	0	0	0,0	0,0	0,0	0,0	0,0	0,0	0,0	0,0	0,0
52835	62	PAS	Tumaco	0	0	1	1	0	0	0	0	0	0	0	0,0	0,0	0,3	0,3	0,0	0,0	0,0	0,0	0,0
52838	63	SAB	Túquerres	0	0	0	0	0	0	0	0	0	0	0	0,0	0,0	0,0	0,0	0,0	0,0	0,0	0,0	0,0
52885	64	CEN	Yacuanquer	0	0	0	0	0	0	0	0	0	0	0	0,0	0,0	0,0	0,0	0,0	0,0	0,0	0,0	0,0
TOTAL DEPARTAMENTO				1	0	1	1	0	0	0	0	0	0	0	0,1	0,0	0,1	0,1	0,0	0,0	0,0	0,0	0,0

NOTA: * Población Nacidos Vivos: cifras oficiales 2012 a 2021 DANE - EEVV, año 2022 proyección
 Fuente: Componente gestión del conocimiento, IDSN.



TOSFERINA
DEPARTAMENTO DE NARIÑO - AÑO 2012 A 2022
 Fuente: Subdirección de Salud Pública - SIVIGILA - Oficina de Epidemiología - IDSN

Código DANE	#	Región	Municipios	TOSFERINA																					
				CASOS										TASA X 100.000 Hb											
				2012	2013	2014	2015	2016	2017	2018	2019	2020	2021	2022	2012	2013	2014	2015	2016	2017	2018	2019	2020	2021	2022
52001	1	CEN	Pasto	23	4	9	8	14	3	8	4	1	0	0	6,0	1,0	2,3	2,1	3,6	0,8	2,0	1,0	0,2	0,0	0,0
52019	2	RIO	Albán	0	0	0	0	0	0	0	0	0	0	0	0,0	0,0	0,0	0,0	0,0	0,0	0,0	0,0	0,0	0,0	0,0
52022	3	EXP	Aldana	0	0	0	0	0	0	0	0	0	0	0	0,0	0,0	0,0	0,0	0,0	0,0	0,0	0,0	0,0	0,0	0,0
52036	4	OCC	Ancuyá	0	0	0	0	0	0	0	0	0	0	0	0,0	0,0	0,0	0,0	0,0	0,0	0,0	0,0	0,0	0,0	0,0
52051	5	JUA	Arboleda	0	0	0	0	0	0	0	0	0	0	0	0,0	0,0	0,0	0,0	0,0	0,0	0,0	0,0	0,0	0,0	0,0
52079	6	TEL	Barbacoas	2	0	0	3	2	0	0	0	0	0	0	4,0	0,0	0,0	5,6	3,7	0,0	0,0	0,0	0,0	0,0	0,0
52083	7	RIO	Belén	0	0	0	0	0	0	0	0	0	0	0	0,0	0,0	0,0	0,0	0,0	0,0	0,0	0,0	0,0	0,0	0,0
52110	8	JUA	Buesaco	0	0	1	0	0	0	0	0	0	0	0	0,0	0,0	4,2	0,0	0,0	0,0	0,0	0,0	0,0	0,0	0,0
52694	9	JUA	Cartago	0	0	0	0	0	0	0	0	0	0	0	0,0	0,0	0,0	0,0	0,0	0,0	0,0	0,0	0,0	0,0	0,0
52240	10	CEN	Chachagüí	0	0	0	0	0	0	0	0	0	0	0	0,0	0,0	0,0	0,0	0,0	0,0	0,0	0,0	0,0	0,0	0,0
52203	11	RIO	Colón Genova	0	0	0	0	0	0	0	0	0	0	0	0,0	0,0	0,0	0,0	0,0	0,0	0,0	0,0	0,0	0,0	0,0
52207	12	OCC	Consaca	0	0	0	0	0	0	0	0	0	0	0	0,0	0,0	0,0	0,0	0,0	0,0	0,0	0,0	0,0	0,0	0,0
52210	13	EXP	Contadero	0	0	0	0	0	0	0	0	0	0	0	0,0	0,0	0,0	0,0	0,0	0,0	0,0	0,0	0,0	0,0	0,0
52215	14	EXP	Córdoba	0	0	0	1	0	0	0	0	0	0	0	0,0	0,0	0,0	6,6	0,0	0,0	0,0	0,0	0,0	0,0	0,0
52224	15	EXP	Cuaspud	0	0	0	0	0	0	0	0	0	0	0	0,0	0,0	0,0	0,0	0,0	0,0	0,0	0,0	0,0	0,0	0,0
52227	16	EXP	Cumbal	0	0	0	0	0	0	1	0	0	0	0	0,0	0,0	0,0	0,0	0,0	0,0	2,7	0,0	0,0	0,0	0,0
52233	17	COR	Cumbitara	0	0	0	0	0	0	0	0	0	0	0	0,0	0,0	0,0	0,0	0,0	0,0	0,0	0,0	0,0	0,0	0,0
52250	18	SAN	El Charco	0	0	0	1	0	0	0	0	0	0	0	0,0	0,0	0,0	4,4	0,0	0,0	0,0	0,0	0,0	0,0	0,0
52254	19	GUA	El Peñol	0	0	0	0	1	0	0	0	0	0	0	0,0	0,0	0,0	0,0	13,1	0,0	0,0	0,0	0,0	0,0	0,0
52256	20	COR	El Rosario	1	0	0	0	0	0	0	0	0	1	8,5	0,0	0,0	0,0	0,0	0,0	0,0	0,0	0,0	0,0	0,0	7,8
52258	21	RIO	El Tablón de Gómez	0	0	0	0	0	0	0	0	0	0	0	0,0	0,0	0,0	0,0	0,0	0,0	0,0	0,0	0,0	0,0	0,0
52260	22	GUA	El Tambo	1	0	0	0	0	0	0	0	0	0	6,2	0,0	0,0	0,0	0,0	0,0	0,0	0,0	0,0	0,0	0,0	0,0
52520	23	PAS	Francisco Pizarro	0	0	0	0	0	0	0	0	0	0	0	0,0	0,0	0,0	0,0	0,0	0,0	0,0	0,0	0,0	0,0	0,0
52287	24	EXP	Funes	0	0	0	0	0	0	0	0	0	0	0	0,0	0,0	0,0	0,0	0,0	0,0	0,0	0,0	0,0	0,0	0,0
52317	25	EXP	Guachucal	0	0	0	0	0	0	0	0	0	0	0	0,0	0,0	0,0	0,0	0,0	0,0	0,0	0,0	0,0	0,0	0,0
52320	26	SAB	Guaitrilla	0	0	0	0	0	4	0	0	0	0	0	0,0	0,0	0,0	0,0	0,0	34,6	0,0	0,0	0,0	0,0	0,0
52323	27	EXP	Gualmatán	0	0	0	0	0	0	0	0	0	0	0	0,0	0,0	0,0	0,0	0,0	0,0	0,0	0,0	0,0	0,0	0,0
52352	28	EXP	Iles	0	0	0	1	0	0	0	0	0	0	0	0,0	0,0	0,0	13,0	0,0	0,0	0,0	0,0	0,0	0,0	0,0
52354	29	SAB	Imués	1	0	0	0	0	0	0	0	0	0	12,9	0,0	0,0	0,0	0,0	0,0	0,0	0,0	0,0	0,0	0,0	0,0
52356	30	EXP	Ipiales	3	0	1	0	0	2	0	0	0	0	2,7	0,0	0,9	0,0	0,0	1,7	0,0	0,0	0,0	0,0	0,0	0,0
52378	31	RIO	La Cruz	3	0	0	0	0	1	0	0	0	0	15,6	0,0	0,0	0,0	0,0	5,3	0,0	0,0	0,0	0,0	0,0	0,0
52381	32	CEN	La Florida	0	0	0	0	0	0	0	0	0	0	0	0,0	0,0	0,0	0,0	0,0	0,0	0,0	0,0	0,0	0,0	0,0
52385	33	GUA	La Llanada	0	0	0	0	0	0	0	0	0	0	0	0,0	0,0	0,0	0,0	0,0	0,0	0,0	0,0	0,0	0,0	0,0
52390	34	SAN	La Tola	0	1	0	0	0	0	0	0	0	0	0	0,0	13,2	0,0	0,0	0,0	0,0	0,0	0,0	0,0	0,0	0,0
52399	35	JUA	La Unión	1	1	0	1	2	0	0	0	0	0	3,3	3,2	0,0	3,2	6,4	0,0	0,0	0,0	0,0	0,0	0,0	0,0
52405	36	COR	Leiva	0	0	0	0	0	0	0	0	0	0	0	0,0	0,0	0,0	0,0	0,0	0,0	0,0	0,0	0,0	0,0	0,0
52411	37	OCC	Linares	0	0	0	0	0	0	0	0	0	0	0	0,0	0,0	0,0	0,0	0,0	0,0	0,0	0,0	0,0	0,0	0,0
52418	38	GUA	Los Andes	0	0	0	0	0	0	0	0	0	0	0	0,0	0,0	0,0	0,0	0,0	0,0	0,0	0,0	0,0	0,0	0,0
52427	39	TEL	Magüí Payan	0	0	0	1	0	0	0	0	0	0	0	0,0	0,0	0,0	4,3	0,0	0,0	0,0	0,0	0,0	0,0	0,0
52435	40	PIE	Mallama	0	0	0	0	0	0	0	0	0	0	0	0,0	0,0	0,0	0,0	0,0	0,0	0,0	0,0	0,0	0,0	0,0
52473	41	SAN	Mosquera	0	0	0	0	0	0	0	0	0	0	0	0,0	0,0	0,0	0,0	0,0	0,0	0,0	0,0	0,0	0,0	0,0
52480	42	CEN	Nariño	0	0	0	0	0	0	0	0	0	0	0	0,0	0,0	0,0	0,0	0,0	0,0	0,0	0,0	0,0	0,0	0,0
52490	43	SAN	Olaya Herrera	0	0	1	0	0	0	0	0	0	0	0	0,0	0,0	3,8	0,0	0,0	0,0	0,0	0,0	0,0	0,0	0,0
52506	44	SAB	Ospina	0	0	0	0	0	0	2	0	0	0	0	0,0	0,0	0,0	0,0	0,0	0,0	0,0	28,4	0,0	0,0	0,0
52540	45	COR	Policarpa	1	0	0	0	0	0	0	0	0	0	10,2	0,0	0,0	0,0	0,0	0,0	0,0	0,0	0,0	0,0	0,0	0,0
52560	46	EXP	Potosí	0	1	0	0	0	0	0	0	0	0	0	0,0	9,1	0,0	0,0	0,0	0,0	0,0	0,0	0,0	0,0	0,0
52565	47	ABA	Providencia	0	0	0	0	0	0	0	0	0	0	0	0,0	0,0	0,0	0,0	0,0	0,0	0,0	0,0	0,0	0,0	0,0
52573	48	EXP	Puerres	0	0	0	0	0	0	0	0	0	0	0	0,0	0,0	0,0	0,0	0,0	0,0	0,0	0,0	0,0	0,0	0,0
52585	49	EXP	Pupiales	0	0	0	0	0	0	0	0	0	0	0	0,0	0,0	0,0	0,0	0,0	0,0	0,0	0,0	0,0	0,0	0,0
52612	50	PIE	Ricaurte	0	1	0	0	0	0	0	0	0	0	0	0,0	5,5	0,0	0,0	0,0	0,0	0,0	0,0	0,0	0,0	0,0
52621	51	TEL	Roberto Payán	0	0	0	0	0	0	0	0	0	0	0	0,0	0,0	0,0	0,0	0,0	0,0	0,0	0,0	0,0	0,0	0,0
52678	52	ABA	Samaniego	2	0	0	0	0	0	1	0	0	0	0	6,0	0,0	0,0	0,0	0,0	0,0	3,4	0,0	0,0	0,0	0,0
52685	53	RIO	San Bernardo	2	0	0	0	0	0	0	0	0	0	21,1	0,0	0,0	0,0	0,0	0,0	0,0	0,0	0,0	0,0	0,0	0,0
52687	54	JUA	San Lorenzo	1	0	0	0	0	0	1	0	0	0	5,5	0,0	0,0	0,0	0,0	0,0	0,0	5,4	0,0	0,0	0,0	0,0
52693	55	RIO	San Pablo	4	0	0	0	0	0	0	0	0	0	24,6	0,0	0,0	0,0	0,0	0,0	0,0	0,0	0,0	0,0	0,0	0,0
52683	56	OCC	Sandoná	1	1	0	1	0	0	0	0	0	0	4,4	4,5	0,0	4,6	0,0	0,0	0,0	0,0	0,0	0,0	0,0	0,0
52696	57	SAN	Santa Bárbara	0	0	0	0	0	0	0	0	0	0	0,0	0,0	0,0	0,0	0,0	0,0	0,0	0,0	0,0	0,0	0,0	0,0
52699	58	ABA	Santacruz	0	0	0	0	0	0	0	0	0	0	0	0,0	0,0	0,0	0,0	0,0	0,0	0,0	0,0	0,0	0,0	0,0
52720	59	SAB	Sapuyes	0	0	0	0	0	0	0	0	0	0	0	0,0	0,0	0,0	0,0	0,0	0,0	0,0	0,0	0,0	0,0	0,0
52786	60	COR	Taminango	1	0	0	0	0	1	0	0	0	0	5,5	0,0	0,0	0,0	0,0	5,6	0,0	0,0	0,0	0,0	0,0	0,0
52788	61	CEN	Tangua	1	0	0	0	0	0	0	0	0	0	7,5	0,0	0,0	0,0	0,0	0,0	0,0	0,0	0,0	0,0	0,0	0,0
52835	62	PAS	Tumaco	4	0	2	10	3	3	0	0	0	0	1,7	0,0	0,8	4,1	1,2	1,2	0,0	0,0	0,0	0,0	0,0	0,0
52838	63	SAB	Túquerres</																						



VARICELA INDIVIDUAL
DEPARTAMENTO DE NARIÑO - AÑO 2012 A 2022
Fuente: Subdirección de Salud Pública - SIVIGILA - Oficina de Epidemiología - IDSN

Código DANE	#	Región	Municipios	VARICELA INDIVIDUAL																						
				CASOS												TASA X 100.000 Hb										
				2012	2013	2014	2015	2016	2017	2018	2019	2020	2021	2022	2012	2013	2014	2015	2016	2017	2018	2019	2020	2021	2022	
52001	1	CEN	Pasto	608	724	1.393	1.156	1.946	861	959	812	147	182	354	159,0	188,5	361,2	298,4	500,0	220,4	244,1	206,7	36,6	44,9	86,7	
52019	2	RIO	Albán	20	10	18	23	15	6	4	9	4	5	6	193,1	97,8	178,1	231,5	153,0	61,2	41,5	95,3	40,8	50,7	60,4	
52022	3	EXP	Aldana	14	53	33	27	26	14	13	5	2	4	4	198,6	743,3	455,9	372,7	359,3	190,3	175,9	67,8	26,4	52,4	52,1	
52036	4	OCC	Ancuyá	19	16	9	11	14	14	12	7	5	4	35	203,6	173,2	99,4	123,1	158,2	159,9	136,3	80,7	56,2	44,8	389,5	
52051	5	JUA	Arboleda	4	22	12	5	17	0	3	0	0	3	1	48,3	264,6	143,5	59,5	202,4	0,0	35,5	0,0	0,0	33,7	11,1	
52079	6	TEL	Barbacoas	12	9	9	5	5	15	27	10	8	1	2	32,8	17,5	17,2	9,4	9,3	27,4	48,5	17,8	14,0	1,7	3,5	
52083	7	RIO	Belén	0	0	7	40	0	0	0	0	0	2	2	0,0	0,0	117,2	666,7	0,0	0,0	0,0	0,0	0,0	30,6	30,3	
52110	8	JUA	Buesaco	74	54	14	44	101	20	15	26	4	3	5	313,1	227,7	58,9	184,9	423,4	83,7	62,7	108,7	16,4	12,2	20,2	
52694	9	JUA	Cartago	14	9	6	8	1	4	2	1	0	2	1	213,7	136,0	90,3	119,5	14,9	58,7	29,2	14,6	0,0	28,5	14,1	
52240	10	CEN	Chachagüí	28	17	40	37	22	9	22	21	9	1	22	190,7	114,7	268,1	245,7	145,1	59,2	143,3	137,0	57,7	6,4	139,5	
52203	11	RIO	Colón Genova	0	14	12	22	3	1	0	0	0	0	0	0,0	162,2	137,7	253,5	34,9	11,7	0,0	0,0	0,0	0,0	0,0	
52207	12	OCC	Consaca	2	19	13	9	9	5	16	6	2	12	5	15,0	141,4	96,4	66,2	65,8	36,6	116,1	43,6	14,2	84,5	35,0	
52210	13	EXP	Contadero	8	7	16	5	13	14	12	0	1	4	8	112,9	98,3	223,7	69,2	180,4	193,4	165,1	0,0	13,5	53,5	106,4	
52215	14	EXP	Córdoba	48	16	35	23	20	57	65	20	4	8	11	321,0	106,2	230,4	150,8	130,3	369,3	48,9	129,1	25,2	50,0	68,3	
52224	15	EXP	Cuaspud	10	11	13	18	52	10	30	9	4	2	4	114,5	124,5	145,2	200,8	577,2	109,4	326,1	97,8	42,5	21,0	41,8	
52227	16	EXP	Cumbal	17	56	31	29	94	44	39	21	19	6	11	51,0	165,0	89,9	82,6	262,8	121,3	105,8	56,8	50,3	15,7	28,7	
52233	17	COR	Cumbitara	32	13	1	1	3	1	0	3	2	0	0	523,0	214,2	16,5	16,6	50,4	16,8	0,0	51,3	33,1	0,0	0,0	
52250	18	SAN	El Charco	5	31	31	6	8	28	7	3	2	0	1	21,8	135,6	136,1	26,4	35,4	124,1	31,1	13,3	8,8	0,0	4,3	
52254	19	GUA	El Peñol	7	5	15	21	7	3	24	3	3	1	2	85,2	61,7	187,9	268,0	91,6	39,7	322,3	40,3	39,6	13,1	26,0	
52256	20	COR	El Rosario	45	3	2	1	11	0	2	0	0	0	0	383,8	25,4	16,9	8,3	91,1	0,0	16,3	0,0	0,0	0,0	0,0	
52258	21	RIO	El Tablón de Gómez	5	3	9	16	8	2	2	4	0	1	0	36,3	21,7	64,6	114,0	56,5	14,0	13,9	28,0	0,0	6,8	0,0	
52260	22	GUA	El Tambo	8	54	19	31	12	12	10	7	6	1	2	49,9	343,2	123,0	203,8	80,4	82,8	70,0	50,1	41,3	6,8	13,6	
52520	23	PAS	Francisco Pizaro	12	3	0	0	0	3	5	3	0	0	0	90,7	22,3	0,0	0,0	0,0	0,0	21,3	35,2	21,2	0,0	0,0	0,0
52287	24	EXP	Funes	5	6	48	8	16	1	3	0	0	0	0	67,9	81,3	655,5	111,3	223,3	13,9	41,5	0,0	0,0	0,0	0,0	
52317	25	EXP	Guachucal	29	86	31	116	33	38	36	11	2	4	11	157,0	460,8	164,4	611,0	172,9	196,9	185,1	56,7	10,0	19,9	54,4	
52320	26	SAB	Gualtarilla	21	20	10	31	14	8	2	29	6	3	5	171,3	164,7	82,9	258,6	119,5	69,1	17,3	253,9	51,3	25,5	42,2	
52323	27	EXP	Gualmatán	6	89	9	16	3	6	16	7	0	3	1	86,3	1.277,3	129,4	230,1	43,1	85,8	226,7	99,3	0,0	41,3	13,7	
52352	28	EXP	Iles	1	6	3	17	45	11	3	3	2	2	4	12,9	77,8	38,9	221,0	589,6	144,1	39,2	39,2	25,6	25,5	50,6	
52354	29	SAB	Imués	15	3	7	4	5	5	6	6	2	0	5	192,9	38,8	90,7	52,2	65,7	65,5	78,4	79,7	25,7	0,0	63,4	
52356	30	EXP	Ipiales	428	673	320	423	686	337	250	373	115	88	100	383,0	598,3	282,7	371,3	598,1	292,2	215,3	321,6	97,0	73,7	83,3	
52378	31	RIO	La Cruz	26	17	24	4	14	22	30	29	2	2	7	135,3	88,9	126,2	21,1	73,8	117,1	160,0	155,1	10,5	10,4	36,3	
52381	32	CEN	La Florida	24	8	12	60	22	8	3	18	7	2	2	230,8	76,8	116,4	585,1	216,2	79,3	29,7	180,3	68,2	19,4	19,3	
52385	33	GUA	La Llanada	0	13	0	3	18	7	5	3	0	1	1	0,0	193,9	0,0	45,5	274,7	107,4	77,0	46,3	0,0	15,2	15,1	
52390	34	SAN	La Tola	5	0	1	0	1	0	0	0	0	0	0	65,3	0,0	13,2	0,0	13,3	0,0	0,0	0,0	0,0	0,0	0,0	
52399	35	JUA	La Unión	58	91	29	38	34	19	23	11	8	18	20	188,6	294,0	93,1	121,2	108,1	59,8	72,2	34,6	24,6	54,8	60,6	
52405	36	COR	Leiva	33	2	25	5	2	1	0	6	2	0	0	333,8	20,2	253,7	50,6	20,4	10,2	0,0	62,2	20,1	0,0	0,0	
52411	37	OCC	Linares	21	6	50	7	9	9	17	6	4	2	7	190,6	55,2	466,2	66,4	86,0	87,3	166,1	59,4	38,7	19,3	67,0	
52418	38	GUA	Los Andes	14	9	18	5	9	20	9	2	5	10	5	137,5	89,3	179,1	50,6	92,4	208,1	94,3	21,3	51,9	103,8	51,6	
52427	39	TEL	Magüi Payán	1	2	2	0	0	2	0	0	1	0	0	4,6	9,0	8,8	0,0	0,0	8,3	0,0	0,0	3,9	0,0	0,0	
52435	40	PIE	Mallama	13	8	20	20	6	6	19	8	0	1	2	151,7	92,8	229,1	226,5	67,6	67,1	211,7	89,3	0,0	10,8	21,4	
52473	41	SAN	Mosquera	3	3	1	0	0	4	0	5	0	0	4	27,1	26,8	8,8	0,0	0,0	33,8	0,0	40,7	0,0	0,0	32,1	
52480	42	CEN	Nariño	9	17	10	4	4	6	1	4	0	0	8	198,8	376,9	224,7	91,9	92,6	138,3	22,9	91,8	0,0	0,0	177,6	
52490	43	SAN	Olaya Herrera	0	3	15	4	1	5	23	5	11	1	3	0,0	11,4	57,5	15,4	3,9	19,6	90,7	19,8	42,6	3,9	11,5	
52506	44	SAB	Ospina	8	5	26	8	10	7	7	3	0	1	0	112,6	70,4	367,0	113,5	140,4	98,6	98,5	42,6	0,0	13,7	0,0	
52540	45	COR	Policarpa	8	4	53	6	21	13	1	2	2	0	0	81,8	40,8	540,9	60,9	212,1	131,6	10,1	20,4	19,8	0,0	0,0	
52560	46	EXP	Potosí	33	43	10	33	11	14	20	69	2	10	14	297,6	392,4	92,4	308,7	103,8	134,0	192,0	676,7	18,9	94,5	131,4	
52565	47	ABA	Providencia	0	4	7	7	12	2	1	2	1	1	2	0,0	61,6	110,8	115,5	203,1	34,7	17,9	36,0	17,7	17,5	34,9	
52573	48	EXP	Puerres	13	11	13	24	7	6	38	36	11	4	22	145,3	123,3	146,6	273,6	81,1	70,1	442,8	426,0	126,3	45,8	250,2	
52585	49	EXP	Pupiales	34	20	17	20	92	35	37	12	8	5	3	193,8	113,9	97,2	113,9	520,0	200,4	211,5	69,2	44,9	27,9	16,6	
52612	50	PIE	Ricaurte	29	48	13	9	11	16	6	9	5	3	10	163,9	266,3	70,7	48,2	57,9	82,8	30,6	45,3	24,8	14,8	48,9	
52621	51	TEL	Roberto Payán	0	0	0	1	0	0	0	0	0	0	3	0,0	0,0	0,0	0,0	8,0	0,0	0,0	0,0	0,0	0,0	22,8	
52678	52	ABA	Samaniego	7	20	42	34	13	6	5	11	3	6	2	21,0	61,3	131,3	108,4	42,3	19,9	17,0	38,8	10,1	20,3	6,7	
52685	53	RIO	San Bernardo	17	14	37	7	16	19	7	5	14	1	1	179,3	148,8	395,6	75,0	172,5	205,9	76,1	54,4	149,4	10,6	10,5	
52687	54	JUA	San Lorenzo	8	15	2	16	20	13	14	9	1	0	10	44,2	82,7	11,0	87,6	108,7	70,4	75,8	48,8	5,3	0,0	52,2	
52693	55	RIO	San Pablo	8	9	21	8	50	6	15	4	1	1	16	49,1	55,6	130,8	50,3	318,5	38,8	97,5	26,6	6,4	6,4	101,8	
52683	56	OCC	Sandoná	37	76	116	61	36	57	34	17	3	4	6	162,4	338,5	524,0	280,2	167,4	269,6	163,7	84,2	14,3	19,1	28,4	
52696	57	SAN	Santa Bárbara	0	0	0	0	2	4	0	0	0	0	0	0,0	0,0	0,0	0,0	15,1	30,0	0,0	0,0	0,0	0,		



VARICELA COLECTIVA
DEPARTAMENTO DE NARIÑO - AÑO 2012 A 2022
 Fuente: Subdirección de Salud Pública - SIVIGILA - Oficina de Epidemiología - IDSN

Código DANE	#	Región	Municipios	VARICELA COLECTIVA																					
				CASOS												TASA X 100.000 Hb									
				2012	2013	2014	2015	2016	2017	2018	2019	2020	2021	2022	2012	2013	2014	2015	2016	2017	2018	2019	2020	2021	2022
52001	1	CEN	Pasto	1.088	617	1.364	603	2.498	252	283	329	15	22	102	284,6	160,6	353,6	155,7	641,9	64,5	72,0	83,8	3,7	5,4	25,0
52019	2	RIO	Albán	0	0	2	0	8	2	3	2	0	0	0	0,0	0,0	19,8	0,0	81,6	20,4	31,1	21,2	0,0	0,0	0,0
52022	3	EXP	Aldana	0	0	4	0	0	0	0	0	0	0	0	0,0	0,0	55,3	0,0	0,0	0,0	0,0	0,0	0,0	0,0	0,0
52036	4	OCC	Ancuyá	11	0	5	0	3	12	0	0	2	0	29	117,9	0,0	55,2	0,0	33,9	137,1	0,0	0,0	22,5	0,0	322,7
52051	5	JUA	Arboleda	0	0	0	0	3	0	9	1	0	0	0	0,0	0,0	0,0	0,0	35,7	0,0	106,6	11,9	0,0	0,0	0,0
52079	6	TEL	Barbacoas	0	0	0	0	0	0	7	18	0	0	0	0,0	0,0	0,0	0,0	0,0	0,0	12,6	32,0	0,0	0,0	0,0
52083	7	RIO	Belén	0	0	0	0	0	0	0	2	0	0	0	0,0	0,0	0,0	0,0	0,0	0,0	0,0	31,7	0,0	0,0	0,0
52110	8	JUA	Buesaco	0	0	0	0	4	0	0	7	3	0	0	0,0	0,0	0,0	0,0	16,8	0,0	0,0	29,3	12,3	0,0	0,0
52694	9	JUA	Cartago	0	0	0	0	10	0	0	0	0	0	0	0,0	0,0	0,0	0,0	149,1	0,0	0,0	0,0	0,0	0,0	0,0
52240	10	CEN	Chachagüí	0	0	0	0	0	0	0	0	0	0	0	0,0	0,0	0,0	0,0	0,0	0,0	0,0	0,0	0,0	0,0	0,0
52203	11	RIO	Colón Genova	8	0	0	0	0	0	0	0	0	0	0	92,2	0,0	0,0	0,0	0,0	0,0	0,0	0,0	0,0	0,0	0,0
52207	12	OCC	Consaca	0	0	0	0	0	0	0	0	0	0	0	0,0	0,0	0,0	0,0	0,0	0,0	0,0	0,0	0,0	0,0	0,0
52210	13	EXP	Contadero	3	4	5	0	0	0	0	0	1	0	0	42,3	56,2	69,9	0,0	0,0	0,0	0,0	0,0	13,5	0,0	0,0
52215	14	EXP	Córdoba	0	0	0	0	25	13	23	0	0	0	0	0,0	0,0	0,0	0,0	162,9	84,2	148,2	0,0	0,0	0,0	0,0
52224	15	EXP	Cuaspuñ	7	0	0	0	0	0	0	0	0	0	0	80,2	0,0	0,0	0,0	0,0	0,0	0,0	0,0	0,0	0,0	0,0
52227	16	EXP	Cumbal	0	0	0	0	0	0	13	0	0	18	0	0,0	0,0	0,0	0,0	0,0	0,0	35,3	0,0	0,0	47,2	0,0
52233	17	COR	Cumbitara	0	0	5	0	0	0	0	0	0	0	0	0,0	0,0	82,7	0,0	0,0	0,0	0,0	0,0	0,0	0,0	0,0
52250	18	SAN	El Charco	22	0	0	0	0	4	0	0	0	0	0	96,1	0,0	0,0	0,0	0,0	17,7	0,0	0,0	0,0	0,0	0,0
52254	19	GUA	El Peñol	0	0	21	0	0	0	0	0	0	0	0	0,0	0,0	263,0	0,0	0,0	0,0	0,0	0,0	0,0	0,0	0,0
52256	20	COR	El Rosario	4	0	2	11	0	0	0	0	0	0	1	34,1	0,0	16,9	91,8	0,0	0,0	0,0	0,0	0,0	0,0	7,8
52258	21	RIO	El Tablón de Gómez	0	0	0	7	0	0	0	0	0	1	0	0,0	0,0	0,0	49,9	0,0	0,0	0,0	0,0	0,0	6,8	0,0
52260	22	GUA	El Tambo	0	0	0	0	124	4	0	0	4	0	0	0,0	0,0	0,0	0,0	830,8	27,6	0,0	0,0	27,5	0,0	0,0
52520	23	PAS	Francisco Pizarro	16	7	0	0	7	0	0	0	0	4	0	120,9	52,1	0,0	0,0	50,4	0,0	0,0	0,0	0,0	27,3	0,0
52287	24	EXP	Funes	6	0	0	0	15	0	0	0	0	0	0	81,4	0,0	0,0	0,0	209,3	0,0	0,0	0,0	0,0	0,0	0,0
52317	25	EXP	Guachucal	4	12	0	38	0	0	0	1	0	0	6	21,7	64,3	0,0	200,2	0,0	0,0	0,0	5,2	0,0	0,0	29,7
52320	26	SAB	Guaitarilla	0	0	0	0	5	0	0	4	0	0	4	0,0	0,0	0,0	0,0	42,7	0,0	0,0	35,0	0,0	0,0	33,8
52323	27	EXP	Guamatán	0	12	0	0	0	8	0	0	0	1	0	0,0	172,2	0,0	0,0	0,0	114,4	0,0	0,0	0,0	0,0	13,7
52352	28	EXP	Iles	2	12	0	0	0	0	0	28	0	0	0	25,9	155,5	0,0	0,0	0,0	0,0	0,0	366,2	0,0	0,0	0,0
52354	29	SAB	Imués	0	0	0	0	0	0	0	0	0	0	0	0,0	0,0	0,0	0,0	0,0	0,0	0,0	0,0	0,0	0,0	0,0
52356	30	EXP	Ipiales	41	39	5	38	421	62	23	104	24	16	16	36,7	34,7	4,4	33,4	367,1	53,8	19,8	89,7	20,2	13,4	13,3
52378	31	RIO	La Cruz	0	0	0	0	5	0	18	15	0	0	0	0,0	0,0	0,0	0,0	26,3	0,0	96,0	80,2	0,0	0,0	0,0
52381	32	CEN	La Florida	6	0	0	9	5	0	0	3	0	0	0	57,7	0,0	0,0	87,8	49,1	0,0	0,0	30,0	0,0	0,0	0,0
52385	33	GUA	La Llanada	0	9	0	2	0	0	0	0	0	0	0	0,0	134,2	0,0	30,3	0,0	0,0	0,0	0,0	0,0	0,0	0,0
52390	34	SAN	La Tola	0	0	0	0	2	0	1	0	0	1	12	0,0	0,0	0,0	0,0	26,6	0,0	13,5	0,0	0,0	13,2	158,0
52399	35	JUA	La Unión	0	0	0	0	307	2	0	0	2	3	0	0,0	0,0	0,0	0,0	976,0	6,3	0,0	0,0	6,1	9,1	0,0
52405	36	COR	Leiva	20	2	0	0	0	0	0	0	0	0	0	202,3	20,2	0,0	0,0	0,0	0,0	0,0	0,0	0,0	0,0	0,0
52411	37	OCC	Linares	0	0	0	0	0	0	0	0	2	0	0	0,0	0,0	0,0	0,0	0,0	0,0	0,0	0,0	19,3	0,0	0,0
52418	38	GUA	Los Andes	0	37	0	3	1	0	0	0	2	2	0	0,0	367,0	0,0	30,4	10,3	0,0	0,0	0,0	20,8	20,8	0,0
52427	39	TEL	Magüi Payan	0	0	0	0	0	2	0	1	2	0	0	0,0	0,0	0,0	0,0	0,0	8,3	0,0	4,0	7,9	0,0	0,0
52435	40	PIE	Mallama	0	0	0	7	0	0	4	0	0	0	0	0,0	0,0	0,0	79,3	0,0	0,0	44,6	0,0	0,0	0,0	0,0
52473	41	SAN	Mosquera	0	0	0	0	0	3	0	6	0	0	2	0,0	0,0	0,0	0,0	0,0	25,4	0,0	48,8	0,0	0,0	16,1
52480	42	CEN	Nariño	0	0	0	0	0	0	0	0	0	0	0	0,0	0,0	0,0	0,0	0,0	0,0	0,0	0,0	0,0	0,0	0,0
52490	43	SAN	Olaya Herrera	0	3	0	0	0	0	0	0	0	0	4	0,0	11,4	0,0	0,0	0,0	0,0	0,0	0,0	0,0	0,0	15,3
52506	44	SAB	Ospina	0	0	10	0	0	0	0	0	11	0	0	0,0	0,0	141,2	0,0	0,0	0,0	0,0	0,0	152,2	0,0	0,0
52540	45	COR	Policarpa	0	0	0	0	0	6	0	0	0	0	0	0,0	0,0	0,0	0,0	60,8	0,0	0,0	0,0	0,0	0,0	0,0
52560	46	EXP	Potosí	0	0	0	8	0	0	0	0	0	0	3	0,0	0,0	0,0	74,8	0,0	0,0	0,0	0,0	0,0	0,0	28,1
52565	47	ABA	Providencia	0	68	0	6	8	0	2	0	0	2	0	0,0	1.047,8	0,0	99,0	135,4	0,0	35,9	0,0	0,0	35,0	0,0
52573	48	EXP	Puerres	20	29	0	0	0	0	18	2	0	0	4	223,5	325,1	0,0	0,0	0,0	0,0	209,8	23,7	0,0	0,0	45,5
52585	49	EXP	Pupiales	9	9	0	0	0	0	6	2	0	4	38	51,3	51,2	0,0	0,0	0,0	0,0	34,3	11,5	0,0	22,3	210,3
52612	50	PIE	Ricourte	0	54	0	6	0	0	0	0	0	0	0	0,0	0,0	299,6	0,0	32,1	0,0	0,0	0,0	0,0	0,0	0,0
52621	51	TEL	Roberto Payán	0	0	0	0	0	1	0	23	4	0	0	0,0	0,0	0,0	0,0	0,0	7,9	0,0	181,4	30,9	0,0	0,0
52678	52	ABA	Samaniego	36	35	2	0	0	0	0	0	0	3	0	108,1	107,2	6,3	0,0	0,0	0,0	0,0	0,0	0,0	10,1	0,0
52685	53	RIO	San Bernardo	0	0	6	0	175	0	0	0	0	0	0	0,0	0,0	64,2	0,0	1.886,6	0,0	0,0	0,0	0,0	0,0	0,0
52687	54	JUA	San Lorenzo	10	0	0	3	0	0	0	0	0	0	0	55,2	0,0	0,0	16,4	0,0	0,0	0,0	0,0	0,0	0,0	0,0
52693	55	RIO	San Pablo	0	0	0	0	4	0	0	0	0	0	8	0,0	0,0	0,0	0,0	25,5	0,0	0,0	0,0	0,0	0,0	50,9
52683	56	OCC	Sandoná	15	0	0	0	0	0	0	11	0	7	0	65,8	0,0	0,0	0,0	0,0	0,0	0,0	54,5	0,0	33,4	0,0
52696	57	SAN	Santa Bárbara	0	12	0	8	18	0	0	0	0	0	0	0,0	93,8	0,0	61,1	136,2	0,0	0,0	0,0	0,0	0,0	0,0
52699	58	ABA	Sanfacruz	0	0	5	0	5	0	14	0	1	0	1	0,0	0,0	47,6	0,0	46,8	0,0	129,7	0,0	9,1	0,0	8,9
52720	59	SAB	Sapuyes	0	0	0	0	0	0	0	0	0	0	0	0,0	0,0	0,0	0,0	0,0	0,0	0,0	0,0	0,0	0,0	0,0
52786	60	COR	Taminango	9	18	0	0	0	2	0	0	0	0	0	49,5	99,3	0,0	0,0	0,0	11,2	0,0	0,0	0,0	0,0	0,0
52788	61	CEN	Tangua	3	6	0	0	2	25	4	8	0	0	0	22,5	45,0	0,0	0,0	14,9	186,6	29,6	59			



VARICELA BROTES
DEPARTAMENTO DE NARIÑO - AÑO 2012 A 2022
 Fuente: Subdirección de Salud Pública - SIVIGILA - Oficina de Epidemiología - IDSN

Código DANE	#	Región	Municipios	VARICELA BROTES										
				CASOS										
				2012	2013	2014	2015	2016	2017	2018	2019	2020	2021	2022
52001	1	CEN	Pasto	222	165	224	157	439	31	59	49	3	5	30
52019	2	RIO	Albán	0	0	1	0	1	2	3	1	0	0	0
52022	3	EXP	Aldana	0	0	2	0	0	0	0	0	0	0	0
52036	4	OCC	Ancuyá	10	0	1	0	1	3	0	0	1	0	8
52051	5	JUA	Arboleda	0	0	0	0	1	0	4	1	0	0	0
52079	6	TEL	Barbacoas	0	0	0	0	0	0	1	2	0	0	0
52083	7	RIO	Belén	0	0	0	0	0	0	0	1	0	0	0
52110	8	JUA	Buesaco	0	0	0	0	1	0	0	1	1	0	0
52694	9	JUA	Cartago	0	0	0	0	2	0	0	0	0	0	0
52240	10	CEN	Chachagüí	0	0	0	0	0	0	0	0	0	0	0
52203	11	RIO	Colón Genova	1	0	0	0	0	0	0	0	0	0	0
52207	12	OCC	Consaca	0	0	0	0	0	0	0	0	0	0	0
52210	13	EXP	Contadero	1	1	1	0	0	0	0	0	1	0	0
52215	14	EXP	Córdoba	0	0	0	0	10	1	3	0	0	0	0
52224	15	EXP	Cuaspud	4	0	0	0	0	0	0	0	0	0	0
52227	16	EXP	Cumbal	0	0	0	0	0	0	2	0	0	1	0
52233	17	COR	Cumbitara	0	0	1	0	0	0	0	0	0	0	0
52250	18	SAN	El Charco	1	0	0	0	0	2	0	0	0	0	0
52254	19	GUA	El Peñol	0	0	5	0	0	0	0	0	0	0	0
52256	20	COR	El Rosario	1	0	1	1	0	0	0	0	0	0	1
52258	21	RIO	El Tablón de Gómez	0	0	0	3	0	0	0	0	0	1	0
52260	22	GUA	El Tambo	0	0	0	0	10	1	0	0	1	0	0
52520	23	PAS	Francisco Pizarro	4	4	0	0	1	0	0	0	0	1	0
52287	24	EXP	Funes	2	0	0	0	12	0	0	0	0	0	0
52317	25	EXP	Guachucal	2	2	0	3	0	0	0	1	0	0	3
52320	26	SAB	Guaitrilla	0	0	0	0	1	0	0	1	0	0	2
52323	27	EXP	Gualmatán	0	3	0	0	0	1	0	0	0	0	1
52352	28	EXP	Iles	1	4	0	0	0	0	1	0	0	0	0
52354	29	SAB	Imués	0	0	0	0	0	0	0	0	0	0	0
52356	30	EXP	Ipiales	6	8	2	12	69	23	8	12	3	4	5
52378	31	RIO	La Cruz	0	0	0	0	5	0	1	2	0	0	0
52381	32	CEN	La Florida	2	0	0	2	1	0	0	1	0	0	0
52385	33	GUA	La Llanada	0	2	0	1	0	0	0	0	0	0	0
52390	34	SAN	La Tola	0	0	0	0	2	0	1	0	0	1	7
52399	35	JUA	La Unión	0	0	0	0	13	1	0	0	1	1	0
52405	36	COR	Leiva	7	1	0	0	0	0	0	0	0	0	0
52411	37	OCC	Linares	0	0	0	0	0	0	0	0	1	0	0
52418	38	GUA	Los Andes	0	10	0	1	1	0	0	0	1	1	0
52427	39	TEL	Magüi Payan	0	0	0	0	0	1	0	1	2	0	0
52435	40	PIE	Mallama	0	0	0	2	0	0	1	0	0	0	0
52473	41	SAN	Mosquera	0	0	0	0	0	1	0	1	0	0	2
52480	42	CEN	Nariño	0	0	0	0	0	0	0	0	0	0	0
52490	43	SAN	Olaya Herrera	0	1	0	0	0	0	0	0	0	0	1
52506	44	SAB	Ospina	0	0	3	0	0	0	0	0	3	0	0
52540	45	COR	Policarpa	0	0	0	0	0	1	0	0	0	0	0
52560	46	EXP	Potosí	0	0	0	3	0	0	0	0	0	0	2
52565	47	ABA	Providencia	0	10	0	2	1	0	1	0	0	1	0
52573	48	EXP	Puerres	3	3	0	0	0	0	2	1	0	0	1
52585	49	EXP	Pupiales	2	3	0	0	0	0	2	1	0	1	4
52612	50	PIE	Ricourte	0	2	0	2	0	0	0	0	0	0	0
52621	51	TEL	Roberto Payán	0	0	0	0	0	1	0	6	3	0	0
52678	52	ABA	Samaniego	19	18	1	0	0	0	0	0	0	1	0
52685	53	RIO	San Bernardo	0	1	2	0	20	0	0	0	0	0	0
52687	54	JUA	San Lorenzo	2	0	0	2	0	0	0	0	0	0	0
52693	55	RIO	San Pablo	0	0	0	0	2	0	0	0	0	0	2
52683	56	OCC	Sandoná	3	0	0	0	0	0	0	1	0	1	0
52696	57	SAN	Santa Bárbara	0	2	0	4	16	0	0	0	0	0	0
52699	58	ABA	Sanfacruz	0	0	1	0	5	0	4	0	1	0	1
52720	59	SAB	Sapuyes	0	0	0	0	0	0	0	0	0	0	0
52786	60	COR	Taminango	5	2	0	0	0	1	0	0	0	0	0
52788	61	CEN	Tangua	1	1	0	0	1	8	1	2	0	0	0
52835	62	PAS	Tumaco	0	2	7	0	49	11	0	14	3	5	1
52838	63	SAB	Túquerres	10	1	2	0	0	0	0	0	0	0	0
52885	64	CEN	Yacuanquer	0	0	0	0	0	0	0	0	0	1	1
TOTAL DEPARTAMENTO				309	246	254	195	664	89	93	100	25	25	72

NOTA: *Evento no vigilado durante ese año.

*En este evento no aplica calcular tasa porque no hace referencia al número de casos, sino al número de brotes de varicela por tanto no hay denominador.



TOTAL VARICELA
DEPARTAMENTO DE NARIÑO - AÑO 2012 A 2022
 Fuente: Subdirección de Salud Pública - SIVIGILA - Oficina de Epidemiología - IDSN

Código DANE	#	Región	Municipios	TOTAL VARICELA																					
				CASOS												TASA X 100.000 Hb									
				2012	2013	2014	2015	2016	2017	2018	2019	2020	2021	2022	2012	2013	2014	2015	2016	2017	2018	2019	2020	2021	2022
52001	1	CEN	Pasto	1.696	1.341	2.757	1.759	4.444	1.113	1.242	1.141	162	204	456	443,6	349,1	714,8	454,1	1.141,9	284,9	316,1	290,5	40,3	50,3	111,7
52019	2	RIO	Albán	20	10	20	23	23	8	7	11	4	5	6	193,1	97,8	197,9	231,5	234,5	81,6	72,6	116,5	40,8	50,7	60,4
52022	3	EXP	Aldana	14	53	37	27	26	14	13	5	2	4	4	198,6	743,3	511,2	372,7	359,3	190,3	175,9	67,8	26,4	52,4	52,1
52036	4	OCC	Ancuyá	30	16	14	11	17	26	12	7	7	4	64	321,4	173,2	154,7	123,1	192,1	297,0	136,3	80,7	78,6	44,8	712,1
52051	5	JUA	Arboleda	4	22	12	5	20	0	12	1	0	3	1	48,3	264,6	143,5	59,5	238,2	0,0	142,1	11,9	0,0	33,7	11,1
52079	6	TEL	Barbacoas	12	9	9	5	5	15	34	28	8	1	2	23,8	17,5	17,2	9,4	9,3	27,4	61,1	49,8	14,0	1,7	3,5
52083	7	RIO	Belén	0	0	7	40	0	0	0	2	0	2	2	0,0	0,0	117,2	666,7	0,0	0,0	0,0	31,7	0,0	30,6	30,3
52110	8	JUA	Buesaco	74	54	14	44	105	20	15	33	7	3	5	313,1	227,7	58,9	184,9	440,2	83,7	62,7	138,0	28,7	12,2	20,2
52694	9	JUA	Cartago	14	9	6	8	11	4	2	1	0	2	1	213,7	136,0	90,3	119,5	164,0	58,7	29,2	14,6	0,0	28,5	14,1
52240	10	CEN	Chachagüí	28	17	40	37	22	9	22	21	9	1	22	190,7	114,7	268,1	245,7	145,1	59,2	143,3	137,0	57,7	6,4	139,5
52203	11	RIO	Colón Genova	8	14	12	22	3	1	0	0	0	0	0	92,2	162,2	137,7	253,5	34,9	11,7	0,0	0,0	0,0	0,0	0,0
52207	12	OCC	Consaca	2	19	13	9	9	5	16	6	2	12	5	15,0	141,4	96,4	66,2	65,8	36,6	116,1	43,6	14,2	84,5	35,0
52210	13	EXP	Contadero	11	11	21	5	13	14	12	0	2	4	8	155,2	154,5	293,5	69,2	180,4	193,4	165,1	0,0	27,0	53,5	106,4
52215	14	EXP	Córdoba	48	16	35	23	45	70	88	20	4	8	11	321,0	106,2	230,4	150,8	293,2	453,5	567,2	129,1	25,2	50,0	68,3
52224	15	EXP	Cuaspuñ	17	11	13	18	52	10	30	9	4	2	4	194,7	124,5	145,2	200,8	577,2	109,4	326,1	97,8	42,5	21,0	41,8
52227	16	EXP	Cumbal	17	56	31	29	94	44	52	21	19	24	11	51,0	165,0	89,9	82,6	262,8	121,3	141,1	56,8	50,3	62,9	28,7
52233	17	COR	Cumbitara	32	13	6	1	3	1	0	3	2	0	0	523,0	214,2	99,3	16,6	50,4	16,8	0,0	51,3	33,1	0,0	0,0
52250	18	SAN	El Charco	27	31	31	6	8	32	7	3	2	0	1	117,9	135,6	136,1	26,4	35,4	141,8	31,1	13,3	8,8	0,0	4,3
52254	19	GUA	El Peñol	7	5	36	21	7	3	24	3	3	1	2	85,2	61,7	450,8	268,0	91,6	39,7	322,3	40,3	39,6	13,1	26,0
52256	20	COR	El Rosario	49	3	4	12	11	0	2	0	0	0	1	417,9	25,4	33,7	100,2	91,1	0,0	16,3	0,0	0,0	0,0	7,8
52258	21	RIO	El Tablón de Gómez	5	3	9	23	8	2	2	4	0	2	0	36,3	21,7	64,6	163,9	56,5	14,0	13,9	28,0	0,0	13,5	0,0
52260	22	GUA	El Tambo	8	54	19	31	136	16	10	7	10	1	2	49,9	343,2	123,0	203,8	911,2	110,4	70,0	50,1	68,8	6,8	13,6
52520	23	PAS	Francisco Pizarro	28	10	0	0	7	3	5	3	0	4	0	211,6	74,5	0,0	0,0	50,4	21,3	35,2	21,2	0,0	27,3	0,0
52287	24	EXP	Funes	11	6	48	8	31	1	3	0	0	0	0	149,3	81,3	655,5	111,3	432,6	13,9	41,5	0,0	0,0	0,0	0,0
52317	25	EXP	Guachucal	33	98	31	154	33	38	36	12	2	4	17	178,7	525,1	164,4	811,2	172,9	196,9	185,1	61,9	10,0	19,9	84,1
52320	26	SAB	Guaitarilla	21	20	10	31	19	8	2	33	6	3	9	171,3	164,7	82,9	258,6	162,2	69,1	17,3	288,9	51,3	25,5	76,0
52323	27	EXP	Gualmatán	6	101	9	16	3	14	16	7	0	3	2	86,3	1.449,5	129,4	230,1	43,1	200,2	226,7	99,3	0,0	41,3	27,4
52352	28	EXP	Iles	3	18	3	17	45	11	3	31	2	2	4	38,8	233,3	38,9	221,0	589,6	144,1	39,2	405,4	25,6	25,5	50,6
52354	29	SAB	Imués	15	3	7	4	5	5	6	6	2	0	5	192,9	38,8	90,7	52,2	65,7	65,5	78,4	79,7	25,7	0,0	63,4
52356	30	EXP	Ipiiales	469	712	325	461	1.107	399	273	477	139	104	116	419,7	633,0	287,1	404,6	965,2	345,9	235,1	411,2	117,3	87,1	96,6
52378	31	RIO	La Cruz	26	17	24	4	19	22	48	44	2	2	7	135,3	88,9	126,2	21,1	100,1	117,1	255,9	235,3	10,5	10,4	36,3
52381	32	CEN	La Florida	30	8	12	69	27	8	3	21	7	2	2	288,5	76,8	116,4	672,8	265,4	79,3	29,7	210,3	68,2	19,4	19,3
52385	33	GUA	La Llanada	0	22	0	5	18	7	5	3	0	1	1	0,0	328,2	0,0	75,8	274,7	107,4	77,0	46,3	0,0	15,2	15,1
52390	34	SAN	La Tola	5	0	1	0	3	0	1	0	0	1	12	65,3	0,0	13,2	0,0	40,0	0,0	13,5	0,0	0,0	13,2	158,0
52399	35	JUA	La Unión	58	91	29	38	341	21	23	11	10	21	20	188,6	294,0	93,1	121,2	1.084,1	66,1	72,2	34,6	30,7	64,0	60,6
52405	36	COR	Leiva	53	4	25	5	2	1	0	6	2	0	0	536,1	40,5	253,7	50,6	20,4	10,2	0,0	62,2	20,1	0,0	0,0
52411	37	OCC	Linares	21	6	50	7	9	9	17	6	6	2	7	190,6	55,2	466,2	66,4	86,0	87,3	166,1	59,4	58,0	19,3	67,0
52418	38	GUA	Los Andes	14	46	18	8	10	20	9	2	7	12	5	137,5	456,2	179,1	81,0	102,7	208,1	94,3	21,3	72,7	124,5	51,6
52427	39	TEL	Magüi Payan	1	2	2	0	0	4	0	1	3	0	0	4,6	9,0	8,8	0,0	0,0	16,5	0,0	4,0	11,8	0,0	0,0
52435	40	PIE	Mallama	13	8	20	27	6	6	23	8	0	1	2	151,7	92,8	229,1	305,7	67,6	67,1	256,2	89,3	0,0	10,8	21,4
52473	41	SAN	Mosquera	3	3	1	0	0	7	0	11	0	0	6	27,1	26,8	8,8	0,0	0,0	59,2	0,0	89,6	0,0	0,0	48,2
52480	42	CEN	Nariño	9	17	10	4	4	6	1	4	0	0	8	198,8	376,9	224,7	91,9	92,6	138,3	22,9	91,8	0,0	0,0	177,6
52490	43	SAN	Olaya Herrera	0	6	15	4	1	5	23	5	11	1	7	0,0	22,8	57,5	15,4	3,9	19,6	90,7	19,8	42,6	3,9	26,8
52506	44	SAB	Ospina	8	5	36	8	10	7	7	3	11	1	0	112,6	70,4	508,2	113,5	140,4	98,6	98,5	42,6	152,2	13,7	0,0
52540	45	COR	Policarpa	8	4	53	6	21	19	1	2	2	0	0	81,8	40,8	540,9	60,9	212,1	192,4	10,1	20,4	19,8	0,0	0,0
52560	46	EXP	Potosí	33	43	10	41	11	14	20	69	2	10	17	297,6	392,4	92,4	383,6	103,8	134,0	192,0	676,7	18,9	94,5	159,5
52565	47	ABA	Providencia	0	72	7	13	20	2	3	2	1	3	2	0,0	1.109,4	110,8	214,5	338,6	34,7	53,8	36,0	17,7	52,5	34,9
52573	48	EXP	Puerres	33	40	13	24	7	6	56	38	11	4	26	368,7	448,4	146,6	273,6	81,1	70,1	652,6	449,7	126,3	45,8	295,7
52585	49	EXP	Pupiales	43	29	17	20	92	35	43	14	8	9	41	245,1	165,1	97,2	113,9	520,0	200,4	245,8	80,8	44,9	50,2	226,9
52612	50	PIE	Ricaurte	29	102	13	15	11	16	6	9	5	3	10	163,9	565,9	70,7	80,3	57,9	82,8	30,6	45,3	24,8	14,8	48,9
52621	51	TEL	Roberto Payán	0	0	0	1	0	1	0	23	4	0	3	0,0	0,0	0,0	8,0	0,0	7,9	0,0	181,4	30,9	0,0	22,8
52678	52	ABA	Samaniego	43	55	44	34	13	6	5	11	3	9	2	129,1	168,5	137,6	108,4	42,3	19,9	17,0	38,8	10,1	30,4	6,7
52685	53	RIO	San Bernardo	17	14	43	7	191	19	7	5	14	1	1	179,3	148,8	459,8	75,0	2.059,1	205,9	76,1	54,4	149,4	10,6	10,5
52687	54	JUA	San Lorenzo	18	15	2	19	20	13	14	9	1	0	10	99,4	82,7	11,0	104,0	108,7	70,4	75,8	48,8	5,3	0,0	52,2
52693	55	RIO	San Pablo	8	9	21	8	54	6	15	4	1	1	24	49,1	55,6	130,8	50,3	343,9	38,8	97,5	26,6	6,4	6,4	152,7
52683	56	OCC	Sandoná	52	76	116	61	36	57	34	28	3	11	6	228,2	338,5	524,0	280,2	167,4	269,6	163,7	138,7	14,3	52,4	28,4
52696	57	SAN	Santa Bárbara	0	12	0	8	20	4	0	0	0	0	0	0,0	93,8</									



ESI - IRAG
DEPARTAMENTO DE NARIÑO - AÑO 2012 A 2022
 Fuente: Subdirección de Salud Pública - SIVIGILA - Oficina de Epidemiología - IDSN

Código DA NE	#	Región	Municipios	ESI - IRAG																					
				CASOS										TASA X 100.000 Hb											
				2012	2013	2014	2015	2016	2017	2018	2019	2020	2021	2022	2012	2013	2014	2015	2016	2017	2018	2019	2020	2021	2022
52001	1	CEN	Pasto	2	28	13	29	23	198	293	575	1.216	291	639	0,5	7,3	3,4	7,5	5,9	50,7	74,6	146,4	302,4	71,7	156,5
52019	2	RIO	Albán	0	0	0	0	1	2	1	5	4	3	10	0,0	0,0	0,0	0,0	10,2	20,4	10,4	52,9	40,8	30,4	100,7
52022	3	EXP	Aldana	0	0	0	1	0	0	0	4	8	0	1	0,0	0,0	0,0	13,8	0,0	0,0	0,0	54,2	105,7	0,0	13,0
52036	4	OCC	Ancuyá	0	0	1	0	0	4	3	1	3	1	4	0,0	0,0	11,0	0,0	0,0	45,7	34,1	11,5	33,7	11,2	44,5
52051	5	JUA	Arboleda	0	1	0	0	0	1	0	4	3	1	5	0,0	12,0	0,0	0,0	0,0	11,9	0,0	47,4	34,3	11,2	55,7
52079	6	TEL	Barbacoas	1	1	0	1	0	2	4	37	39	15	34	2,0	1,9	0,0	1,9	0,0	3,6	7,2	65,8	68,3	26,0	58,7
52083	7	RIO	Belén	0	1	0	0	0	1	2	7	1	1	1	0,0	16,9	0,0	0,0	0,0	15,9	31,6	110,9	15,4	15,3	15,2
52110	8	JUA	Buesaco	0	0	1	0	0	5	4	20	8	3	17	0,0	0,0	4,2	0,0	0,0	20,9	16,7	83,7	32,8	12,2	68,8
52694	9	JUA	Cartago	0	0	0	0	0	0	1	1	2	0	5	0,0	0,0	0,0	0,0	0,0	0,0	14,6	14,6	28,7	0,0	70,7
52240	10	CEN	Chachagüí	0	1	0	0	0	7	7	7	9	6	11	0,0	6,7	0,0	0,0	0,0	46,0	45,6	45,7	57,7	38,2	69,8
52203	11	RIO	Colón Genova	0	0	0	0	0	2	0	1	3	2	6	0,0	0,0	0,0	0,0	0,0	23,4	0,0	11,9	34,6	22,9	68,3
52207	12	OCC	Consaca	0	0	0	0	0	1	1	9	6	2	7	0,0	0,0	0,0	0,0	0,0	7,3	7,3	65,4	42,6	14,1	49,0
52210	13	EXP	Contadero	0	0	0	0	0	0	0	0	3	1	2	0,0	0,0	0,0	0,0	0,0	0,0	0,0	0,0	40,4	13,4	26,6
52215	14	EXP	Córdoba	0	0	0	1	0	0	0	1	7	2	2	0,0	0,0	0,0	6,6	0,0	0,0	0,0	6,5	44,1	12,5	12,4
52224	15	EXP	Cuaspué	0	0	0	0	0	0	1	4	6	0	4	0,0	0,0	0,0	0,0	0,0	10,9	43,5	63,7	0,0	41,8	
52227	16	EXP	Cumbal	0	0	0	0	0	0	1	6	18	6	9	0,0	0,0	0,0	0,0	0,0	0,0	2,7	16,2	47,6	15,7	23,5
52233	17	COR	Cumbitara	0	0	0	0	0	1	1	3	2	4	4	0,0	0,0	0,0	0,0	0,0	16,8	16,8	51,3	33,1	65,9	65,4
52250	18	SAN	El Charco	0	0	0	0	0	1	1	2	9	5	6	0,0	0,0	0,0	0,0	0,0	4,4	4,4	8,9	39,5	21,9	26,1
52254	19	GUA	El Peñol	0	0	0	0	0	4	3	1	1	1	2	0,0	0,0	0,0	0,0	0,0	53,0	40,3	13,4	13,2	13,1	26,0
52256	20	COR	El Rosario	0	0	0	0	0	2	6	0	0	0	5	0,0	0,0	0,0	0,0	0,0	16,3	49,3	0,0	0,0	0,0	39,2
52258	21	RIO	El Tablón de Gómez	0	0	0	1	0	2	5	6	6	1	12	0,0	0,0	0,0	7,1	0,0	14,0	34,9	42,0	40,9	6,8	80,6
52260	22	GUA	El Tambo	0	1	1	0	1	4	4	7	5	5	13	0,0	6,4	6,5	0,0	6,7	27,6	28,0	50,1	34,4	34,2	88,3
52520	23	PAS	Francisco Pizarro	0	0	0	1	0	0	1	1	6	2	2	0,0	0,0	0,0	7,3	0,0	0,0	7,0	7,1	41,3	13,6	13,5
52287	24	EXP	Funes	0	0	0	1	0	0	2	3	5	1	3	0,0	0,0	0,0	13,9	0,0	0,0	27,7	41,9	68,1	13,5	40,4
52317	25	EXP	Guachucal	0	0	0	0	0	1	2	3	1	0	2	0,0	0,0	0,0	0,0	0,0	5,2	10,3	15,5	5,0	0,0	9,9
52320	26	SAB	Guaitarilla	0	0	0	0	0	0	2	8	3	1	5	0,0	0,0	0,0	0,0	0,0	0,0	17,3	70,0	25,6	8,5	42,2
52323	27	EXP	Gualmatán	0	0	0	0	0	0	0	0	1	1	1	0,0	0,0	0,0	0,0	0,0	0,0	0,0	0,0	13,9	13,8	13,7
52352	28	EXP	Iles	0	0	0	0	1	0	1	1	1	0	0	0,0	0,0	0,0	0,0	13,1	0,0	13,1	13,1	12,8	0,0	0,0
52354	29	SAB	Imués	0	0	0	0	0	2	3	3	9	0	0	0,0	0,0	0,0	0,0	0,0	26,2	39,2	39,8	115,7	0,0	0,0
52356	30	EXP	Ipiales	0	0	1	0	0	1	1	13	175	13	13	0,0	0,0	0,9	0,0	0,0	0,9	0,9	11,2	147,7	10,9	10,8
52378	31	RIO	La Cruz	0	1	0	0	0	3	3	6	7	6	5	0,0	5,2	0,0	0,0	0,0	16,0	16,0	32,1	36,7	31,3	25,9
52381	32	CEN	La Florida	0	0	1	0	0	5	4	10	24	2	9	0,0	0,0	9,7	0,0	0,0	49,6	39,6	100,2	233,9	19,4	86,8
52385	33	GUA	La Llanada	0	0	0	0	0	0	1	5	3	2	3	0,0	0,0	0,0	0,0	0,0	0,0	15,4	77,1	45,8	30,5	45,3
52390	34	SAN	La Tola	0	0	0	0	0	0	3	1	3	1	2	0,0	0,0	0,0	0,0	0,0	0,0	40,5	13,4	39,9	13,2	26,3
52399	35	JUA	La Unión	0	0	0	0	0	3	3	12	11	2	2	0,0	0,0	0,0	0,0	0,0	9,4	9,4	37,7	33,8	6,1	6,1
52405	36	COR	Leiva	0	1	0	0	1	0	2	2	10	1	2	0,0	10,1	0,0	0,0	10,2	0,0	20,5	20,7	100,6	10,0	19,8
52411	37	OCC	Linares	0	0	0	0	0	2	1	3	1	2	4	0,0	0,0	0,0	0,0	0,0	19,4	9,8	29,7	9,7	19,3	38,3
52418	38	GUA	Los Andes	0	0	0	0	0	1	1	5	0	2	3	0,0	0,0	0,0	0,0	0,0	10,4	10,5	53,3	0,0	20,8	31,0
52427	39	TEL	Magüi Payan	0	0	0	0	0	0	2	2	7	2	3	0,0	0,0	0,0	0,0	0,0	0,0	8,1	7,9	27,5	7,8	11,6
52435	40	PIE	Mallama	0	0	0	1	0	1	1	3	7	1	3	0,0	0,0	0,0	11,3	0,0	11,2	11,1	33,5	76,2	10,8	32,1
52473	41	SAN	Mosquera	0	0	0	0	0	0	1	1	3	0	0	0,0	0,0	0,0	0,0	0,0	0,0	8,3	8,1	24,4	0,0	0,0
52480	42	CEN	Nariño	0	0	0	1	0	2	3	5	10	0	3	0,0	0,0	0,0	23,0	0,0	46,1	68,7	114,8	225,8	0,0	66,6
52490	43	SAN	Olaya Herrera	0	0	0	0	0	1	5	5	7	1	12	0,0	0,0	0,0	0,0	0,0	3,9	19,7	19,8	27,1	3,9	46,0
52506	44	SAB	Ospina	0	1	0	0	0	0	0	2	6	0	0	0,0	14,1	0,0	0,0	0,0	0,0	0,0	28,4	83,0	0,0	0,0
52540	45	COR	Policarpa	0	1	0	0	0	3	3	9	2	7	10	0,0	10,2	0,0	0,0	0,0	30,4	30,3	91,6	19,8	68,8	97,8
52560	46	EXP	Potosí	0	1	0	0	0	0	2	0	3	0	0	0,0	9,1	0,0	0,0	0,0	0,0	19,2	0,0	28,4	0,0	0,0
52565	47	ABA	Providencia	0	0	0	0	0	0	1	3	1	0	0	0,0	0,0	0,0	0,0	0,0	17,9	53,9	17,7	0,0	0,0	
52573	48	EXP	Puerres	0	0	0	0	0	0	2	1	9	0	1	0,0	0,0	0,0	0,0	0,0	0,0	23,3	11,8	103,3	0,0	11,4
52585	49	EXP	Pupiales	0	0	0	0	0	1	0	2	6	0	5	0,0	0,0	0,0	0,0	0,0	5,7	0,0	11,5	33,7	0,0	27,7
52612	50	PIE	Ricaurte	2	1	0	0	0	2	6	12	25	7	5	11,3	5,5	0,0	0,0	0,0	10,4	30,6	60,3	124,1	34,5	24,5
52621	51	TEL	Roberto Payán	0	0	0	0	0	1	1	5	4	4	1	0,0	0,0	0,0	0,0	0,0	7,9	7,9	39,4	30,9	30,6	7,6
52678	52	ABA	Samaniego	0	0	0	1	0	1	1	10	15	5	10	0,0	0,0	0,0	3,2	0,0	3,3	3,4	35,2	50,7	16,9	33,6
52685	53	RIO	San Bernardo	1	0	0	1	1	3	0	2	8	0	5	10,5	0,0	0,0	10,7	10,8	32,5	0,0	21,8	85,4	0,0	52,6
52687	54	JUA	San Lorenzo	0	0	1	1	0	0	0	10	7	3	4	0,0	0,0	5,5	5,5	0,0	0,0	0,0	54,2	37,1	15,8	20,9
52693	55	RIO	San Pablo	0	0	0	0	1	0	1	5	2	0	4	0,0	0,0	0,0	0,0	6,4	0,0	6,5	33,3	12,8	0,0	25,5
52683	56	OCC	Sandoná	1	1	2	0	1	12	9	8	29	5	12	4,4	4,5	9,0	0,0	4,7	56,7	43,3	39,6	138,4	23,8	56,8
52696	57	SAN	Santa Bárbara	0	0	0	0	0	0	0	5	3	2	0	0,0	0,0	0,0	0,0	0,0	0,0	0,0	0,0	36,3	21,6	14,3
52699	58	ABA	Santacruz	0	0	0	0	0	0	2	0	1	0	1	0,0	0,0	0,0	0,0	0,0	18,5	0,0	9,1	0,0	8,9	
52720	59	SAB	Sapuyes	0	0	0	0	0	0	1	1	6	2	3	0,0	0,0	0,0	0,0	0,0	13,6	13,7	80,2	26,5	39,6	
52786	60	COR	Taminango	0	1	0	0	1	4	3	11	9	5	11	0,0	5,5	0,0	0,0	5,6	22,4	16,8	61,6	49,6	27,4	59,9
52788	61	CEN	Tangua	0	0	0	1	0	7	6	14	4	2	4	0,0	0,0	0,0	7,5	0,0	52,					



IRAG INUSITADA
DEPARTAMENTO DE NARIÑO - AÑO 2012 A 2022
 Fuente: Subdirección de Salud Pública - SIVIGILA - Oficina de Epidemiología - IDSN

Código DANE	#	Región	Municipios	IRAG INUSITADA																					
				CASOS												TASA X 100.000 Hb									
				2012	2013	2014	2015	2016	2017	2018	2019	2020	2021	2022	2012	2013	2014	2015	2016	2017	2018	2019	2020	2021	2022
52001	1	CEN	Pasto	1	8	2	1	6	1	23	7	173	3	306	0,3	2,1	0,5	0,3	1,5	0,3	5,9	1,8	43,0	0,7	74,9
52019	2	RIO	Albán	0	0	0	0	0	0	0	0	0	0	2	0,0	0,0	0,0	0,0	0,0	0,0	0,0	0,0	0,0	0,0	20,1
52022	3	EXP	Aldana	0	0	0	0	0	0	1	0	0	0	15	0,0	0,0	0,0	0,0	0,0	0,0	13,5	0,0	0,0	0,0	195,3
52036	4	OCC	Ancuyá	0	0	0	0	0	0	0	0	2	0	3	0,0	0,0	0,0	0,0	0,0	0,0	0,0	0,0	22,5	0,0	33,4
52051	5	JUA	Arboleda	0	0	0	0	0	0	0	0	0	0	5	0,0	0,0	0,0	0,0	0,0	0,0	0,0	0,0	0,0	0,0	55,7
52079	6	TEL	Barbacoas	0	0	0	0	0	0	0	0	13	0	15	0,0	0,0	0,0	0,0	0,0	0,0	0,0	0,0	22,8	0,0	25,9
52083	7	RIO	Belén	0	0	0	0	0	0	0	0	0	0	4	0,0	0,0	0,0	0,0	0,0	0,0	0,0	0,0	0,0	0,0	60,7
52110	8	JUA	Buesaco	0	0	0	0	0	0	0	0	1	0	8	0,0	0,0	0,0	0,0	0,0	0,0	0,0	0,0	4,1	0,0	32,4
52694	9	JUA	Cartago	0	0	0	0	0	0	0	0	0	1	11	0,0	0,0	0,0	0,0	0,0	0,0	0,0	0,0	0,0	14,2	155,6
52240	10	CEN	Chachagüí	0	0	0	0	0	0	0	0	1	0	4	0,0	0,0	0,0	0,0	0,0	0,0	0,0	0,0	6,4	0,0	25,4
52203	11	RIO	Colón Genova	0	0	0	0	0	0	0	0	0	0	6	0,0	0,0	0,0	0,0	0,0	0,0	0,0	0,0	0,0	0,0	68,3
52207	12	OCC	Consaca	0	0	0	0	0	0	0	0	1	0	3	0,0	0,0	0,0	0,0	0,0	0,0	0,0	0,0	7,1	0,0	21,0
52210	13	EXP	Contadero	0	1	0	2	0	0	0	0	0	0	8	0,0	14,0	0,0	27,7	0,0	0,0	0,0	0,0	0,0	0,0	106,4
52215	14	EXP	Córdoba	0	0	0	0	0	0	0	0	5	0	24	0,0	0,0	0,0	0,0	0,0	0,0	0,0	0,0	31,5	0,0	148,9
52224	15	EXP	Cuaspud	1	0	0	0	0	0	1	0	1	0	18	11,5	0,0	0,0	0,0	0,0	0,0	10,9	0,0	10,6	0,0	188,1
52227	16	EXP	Cumbal	0	0	1	0	0	0	0	0	4	0	36	0,0	0,0	2,9	0,0	0,0	0,0	0,0	0,0	10,6	0,0	93,8
52233	17	COR	Cumbitara	0	0	0	0	0	0	0	0	0	0	2	0,0	0,0	0,0	0,0	0,0	0,0	0,0	0,0	0,0	0,0	32,7
52250	18	SAN	El Charco	0	0	0	0	0	0	0	0	2	0	6	0,0	0,0	0,0	0,0	0,0	0,0	0,0	0,0	8,8	0,0	26,1
52254	19	GUA	El Peñol	0	0	0	0	0	0	0	0	0	0	1	0,0	0,0	0,0	0,0	0,0	0,0	0,0	0,0	0,0	0,0	13,0
52256	20	COR	El Rosario	0	0	0	0	0	0	0	0	0	0	1	0,0	0,0	0,0	0,0	0,0	0,0	0,0	0,0	0,0	0,0	7,8
52258	21	RIO	El Tablón de Gómez	0	0	0	0	0	0	0	0	1	1	5	0,0	0,0	0,0	0,0	0,0	0,0	0,0	0,0	6,8	6,8	33,6
52260	22	GUA	El Tambo	0	0	0	0	0	0	0	0	2	0	7	0,0	0,0	0,0	0,0	0,0	0,0	0,0	0,0	13,8	0,0	47,6
52520	23	PAS	Francisco Pizarro	0	0	0	0	0	0	0	0	4	0	3	0,0	0,0	0,0	0,0	0,0	0,0	0,0	0,0	27,5	0,0	20,3
52287	24	EXP	Funes	0	0	0	0	0	0	0	0	0	0	2	0,0	0,0	0,0	0,0	0,0	0,0	0,0	0,0	0,0	0,0	26,9
52317	25	EXP	Guachucal	0	0	0	0	0	0	1	0	1	0	17	0,0	0,0	0,0	0,0	0,0	0,0	5,1	0,0	5,0	0,0	84,1
52320	26	SAB	Guaitarilla	0	0	0	0	0	0	0	0	1	0	7	0,0	0,0	0,0	0,0	0,0	0,0	0,0	0,0	8,5	0,0	59,1
52323	27	EXP	Gualmatán	0	0	0	0	0	0	0	0	1	0	7	0,0	0,0	0,0	0,0	0,0	0,0	0,0	0,0	13,9	0,0	95,9
52352	28	EXP	Iles	0	0	0	0	0	0	0	0	0	0	10	0,0	0,0	0,0	0,0	0,0	0,0	0,0	0,0	0,0	0,0	126,5
52354	29	SAB	Imués	0	0	0	0	0	0	0	0	1	0	5	0,0	0,0	0,0	0,0	0,0	0,0	0,0	0,0	12,9	0,0	63,4
52356	30	EXP	Ipiiales	0	2	0	1	0	0	3	0	33	0	584	0,0	1,8	0,0	0,9	0,0	0,0	2,6	0,0	27,8	0,0	486,3
52378	31	RIO	La Cruz	0	0	0	0	0	0	0	0	0	0	8	0,0	0,0	0,0	0,0	0,0	0,0	0,0	0,0	0,0	0,0	41,5
52381	32	CEN	La Florida	0	0	0	0	0	0	0	0	1	0	8	0,0	0,0	0,0	0,0	0,0	0,0	0,0	0,0	9,7	0,0	77,2
52385	33	GUA	La Llanada	0	0	0	0	0	0	0	0	0	0	3	0,0	0,0	0,0	0,0	0,0	0,0	0,0	0,0	0,0	0,0	45,3
52390	34	SAN	La Tola	0	0	0	0	0	0	0	0	0	0	3	0,0	0,0	0,0	0,0	0,0	0,0	0,0	0,0	0,0	0,0	39,5
52399	35	JUA	La Unión	0	0	1	0	0	1	0	0	3	0	93	0,0	0,0	3,2	0,0	0,0	3,1	0,0	0,0	9,2	0,0	281,6
52405	36	COR	Leiva	0	0	0	0	0	0	0	0	3	0	5	0,0	0,0	0,0	0,0	0,0	0,0	0,0	0,0	30,2	0,0	49,6
52411	37	OCC	Linares	0	0	0	0	0	0	1	0	2	0	2	0,0	0,0	0,0	0,0	0,0	0,0	9,8	0,0	19,3	0,0	19,1
52418	38	GUA	Los Andes	0	0	0	0	0	0	0	0	0	0	3	0,0	0,0	0,0	0,0	0,0	0,0	0,0	0,0	0,0	0,0	31,0
52427	39	TEL	Magüi Payan	0	0	0	0	0	0	0	0	1	0	3	0,0	0,0	0,0	0,0	0,0	0,0	0,0	0,0	3,9	0,0	11,6
52435	40	PIE	Mallama	0	0	0	0	0	0	0	0	5	0	9	0,0	0,0	0,0	0,0	0,0	0,0	0,0	0,0	54,4	0,0	96,4
52473	41	SAN	Mosquera	0	0	0	0	0	0	0	0	1	0	3	0,0	0,0	0,0	0,0	0,0	0,0	0,0	0,0	8,1	0,0	24,1
52480	42	CEN	Nariño	0	0	0	0	0	0	0	0	3	0	3	0,0	0,0	0,0	0,0	0,0	0,0	0,0	0,0	67,8	0,0	66,6
52490	43	SAN	Olaya Herrera	0	0	0	0	1	0	0	0	4	0	3	0,0	0,0	0,0	0,0	3,9	0,0	0,0	0,0	15,5	0,0	11,5
52506	44	SAB	Ospina	0	0	0	0	0	0	0	0	2	0	5	0,0	0,0	0,0	0,0	0,0	0,0	0,0	0,0	27,7	0,0	68,1
52540	45	COR	Policarpa	0	0	0	0	0	0	0	0	1	0	3	0,0	0,0	0,0	0,0	0,0	0,0	0,0	0,0	9,9	0,0	29,3
52560	46	EXP	Potosí	0	0	0	0	0	0	0	0	0	0	12	0,0	0,0	0,0	0,0	0,0	0,0	0,0	0,0	0,0	0,0	112,6
52565	47	ABA	Providencia	0	0	0	0	0	0	0	0	0	0	2	0,0	0,0	0,0	0,0	0,0	0,0	0,0	0,0	0,0	0,0	34,9
52573	48	EXP	Puerres	0	0	0	0	0	0	0	0	2	0	10	0,0	0,0	0,0	0,0	0,0	0,0	0,0	0,0	23,0	0,0	113,7
52585	49	EXP	Pupiales	0	1	0	0	0	0	1	0	2	0	61	0,0	5,7	0,0	0,0	0,0	0,0	5,7	0,0	11,2	0,0	337,6
52612	50	PIE	Ricaurte	0	0	0	0	0	0	0	0	6	0	6	0,0	0,0	0,0	0,0	0,0	0,0	0,0	0,0	29,8	0,0	29,4
52621	51	TEL	Roberto Payán	0	0	0	1	0	0	0	0	1	0	5	0,0	0,0	0,0	8,0	0,0	0,0	0,0	0,0	7,7	0,0	38,0
52678	52	ABA	Samaniego	0	0	0	0	0	0	0	2	6	0	46	0,0	0,0	0,0	0,0	0,0	0,0	0,0	7,0	20,3	0,0	154,7
52685	53	RIO	San Bernardo	0	0	0	0	0	0	0	0	4	0	3	0,0	0,0	0,0	0,0	0,0	0,0	0,0	0,0	42,7	0,0	31,6
52687	54	JUA	San Lorenzo	0	0	0	0	0	0	0	0	3	0	20	0,0	0,0	0,0	0,0	0,0	0,0	0,0	0,0	15,9	0,0	104,4
52693	55	RIO	San Pablo	0	0	0	0	0	0	0	0	1	0	10	0,0	0,0	0,0	0,0	0,0	0,0	0,0	0,0	6,4	0,0	63,6
52683	56	OCC	Sandoná	0	0	0	0	0	0	0	1	1	0	1	0,0	0,0	0,0	0,0	0,0	0,0	0,0	5,0	4,8	0,0	4,7
52696	57	SAN	Santa Bárbara	0	0	0	0	0	0	0	0	1	0	1	0,0	0,0	0,0	0,0	0,0	0,0	0,0	0,0	7,3	0,0	7,2
52699	58	ABA	Santacruz	0	0	0	0	0	0	1	0	0	0	3	0,0	0,0	0,0	0,0	0,0	0,0	9,3	0,0	0,0	0,0	26,8
52720	59	SAB	Sapuyes	0	0	0	0	0	0	0	0	2	0	4	0,0	0,0	0,0	0,0	0,0	0,0	0,0	0,0	26,7	0,0	52,8
52786	60	COR	Taminango	0	0	0	0	2	0	0	0	2	0	6	0,0	0,0	0,0	0,0	11,1	0,0	0,0	0,0	11,0	0,0	32,7
52788	61	CEN	Tangua	0	0	0	0	0	0	0	0	2	0	3	0,0	0,0	0,0	0,0	0,0	0,0	0,0	0,0	14,5	0,0	21,5
52835	62	PAS	Tumaco	0	0	0	1	0	1	9	0	53	4	283	0,0	0,0	0,0	0,4							



INFECCION RESPIRATORIA AGUDA EN MENORES DE 5 AÑOS
DEPARTAMENTO DE NARIÑO - AÑO 2012 A 2022
Fuente: Subdirección de Salud Pública - SIVIGILA - Oficina de Epidemiología - IDSN

Código DANE	#	Región	Municipios	INFECCION RESPIRATORIA AGUDA EN MENORES DE 5 AÑOS																					
				CASOS										TASA X 100 MENORES DE 5 AÑOS											
				2012	2013	2014	2015	2016	2017	2018	2019	2020	2021	2012	2013	2014	2015	2016	2017	2018	2019	2020	2021	2022	
52001	1	CEN	Pasto	17.391	21.669	26.067	23.181	21.786	25.078	21.511	21.740	5.870	8.144	18.415	67,2	83,7	101,0	90,0	84,6	97,4	88,7	90,5	24,2	34,0	78,7
52019	2	RIO	Albán	431	657	545	304	240	181	74	106	56	92	240	61,1	100,8	86,9	49,8	41,0	30,8	12,6	18,7	9,6	16,0	42,7
52022	3	EXP	Aldana	689	780	834	572	443	392	228	214	58	76	246	134,8	152,3	162,6	113,3	89,0	77,3	44,5	42,2	11,4	15,0	49,8
52036	4	OCC	Ancuyá	114	490	293	601	382	291	275	222	76	65	214	23,7	104,7	63,1	133,6	85,5	66,7	61,9	51,3	17,3	15,3	51,4
52051	5	JUA	Arboleda	523	635	593	427	442	254	259	158	26	73	240	92,9	110,4	101,7	73,5	75,9	44,4	44,8	27,5	4,4	12,5	42,0
52079	6	TEL	Barbacoas	802	3.216	1.380	1.737	1.359	1.002	1.328	1.330	676	753	1.264	12,2	48,1	20,3	25,2	19,4	14,1	18,2	18,2	9,2	10,3	17,5
52083	7	RIO	Belén	83	161	208	149	172	166	149	115	36	51	78	23,4	43,9	56,4	41,0	44,8	43,0	37,6	29,4	9,1	13,1	20,5
52110	8	JUA	Buesaco	505	590	397	263	699	310	214	178	49	36	118	32,2	38,2	26,0	17,4	46,5	20,6	14,1	11,8	3,2	2,4	8,1
52694	9	JUA	Cartago	145	170	284	243	373	437	183	159	42	23	103	31,8	38,0	63,0	52,9	84,0	96,3	40,4	35,5	9,3	5,2	23,8
52240	10	CEN	Chachagüí	36	958	690	499	454	782	517	731	137	138	367	3,5	92,0	67,1	48,1	44,4	75,0	49,1	70,3	13,1	13,4	36,5
52203	11	RIO	Colón Genova	85	165	152	64	58	81	112	75	28	79	115	15,7	31,5	29,1	12,5	11,6	16,5	22,8	15,6	5,7	16,5	24,4
52207	12	OCC	Consaca	286	620	420	389	231	319	203	293	74	58	201	38,3	87,6	60,9	56,8	34,0	47,3	29,6	43,3	10,8	8,6	30,6
52210	13	EXP	Contadero	343	860	547	310	214	223	251	205	48	28	111	65,5	164,8	104,0	58,9	41,2	43,1	48,2	39,8	9,3	5,5	22,2
52215	14	EXP	Córdoba	491	816	923	1.059	653	949	851	738	179	58	225	42,3	68,1	76,3	87,6	53,8	78,1	69,2	60,6	14,5	4,8	18,9
52224	15	EXP	Cuaspué	435	369	687	587	550	531	594	582	130	134	709	66,6	53,8	97,6	82,6	76,9	74,3	81,9	81,1	18,0	18,8	100,9
52227	16	EXP	Cumbal	1.178	1.657	1.515	1.267	952	1.248	1.281	1.261	283	136	1.212	44,1	58,4	52,1	43,0	31,8	41,2	41,3	40,9	9,1	4,4	40,2
52233	17	COR	Cumbitara	254	244	245	193	100	103	125	62	18	32	51	58,1	59,2	61,1	50,1	26,7	27,5	32,7	16,7	4,7	8,6	14,0
52250	18	SAN	El Charco	1.310	1.643	1.167	1.554	1.911	1.096	1.100	406	74	196	297	43,1	54,0	38,5	51,4	63,7	36,6	36,4	13,5	2,5	6,6	10,1
52254	19	GUA	El Peñol	310	198	101	34	59	101	194	177	28	77	69	71,4	49,1	26,8	9,5	17,0	29,1	56,9	52,5	8,3	23,3	21,2
52256	20	COR	El Rosario	178	314	161	106	49	23	90	68	10	5	57	22,6	44,0	23,1	15,5	7,1	3,3	12,9	9,9	1,4	0,7	8,4
52258	21	RIO	El Tablón de Gómez	776	828	520	322	287	247	243	299	81	95	264	87,1	97,4	63,3	39,2	34,9	30,3	29,3	36,6	9,8	11,6	33,0
52260	22	GUA	El Tambo	580	982	808	634	526	532	516	276	76	99	412	61,4	109,2	92,9	74,5	63,1	67,1	64,2	35,4	9,5	12,6	53,5
52250	23	PAS	Francisco Pizarro	12	30	22	372	117	0	4	0	0	296	106	0,8	2,1	1,5	25,7	7,9	0,0	0,3	0,0	0,0	19,4	7,1
52287	24	EXP	Funes	312	375	388	447	246	304	195	95	46	24	64	72,7	92,4	99,7	119,2	66,0	81,5	50,8	25,3	12,1	6,4	17,4
52317	25	EXP	Guachucal	669	583	519	489	388	389	495	448	97	61	340	56,4	47,2	41,4	39,0	30,8	30,6	38,4	35,2	7,5	4,8	27,4
52320	26	SAB	Guaitarilla	146	426	376	304	123	153	210	90	19	44	205	20,6	62,0	55,9	46,6	19,6	24,4	33,0	14,5	3,0	7,1	34,1
52323	27	EXP	Guilmatán	326	360	80	375	257	272	202	141	39	9	32	84,2	96,3	21,9	103,6	70,8	74,7	54,0	38,2	10,5	2,4	9,0
52352	28	EXP	Iles	685	736	1.011	752	645	405	271	153	78	40	120	124,8	130,3	175,8	131,5	115,8	72,8	48,0	27,4	13,9	7,2	22,1
52354	29	SAB	Imués	108	181	208	147	128	79	77	81	53	18	135	24,6	44,6	52,8	38,6	33,8	20,9	20,3	21,9	14,1	4,9	37,6
52356	30	EXP	IpiALES	6.266	11.128	12.556	13.536	13.026	13.954	9.095	9.809	2.540	3.141	8.588	74,1	129,5	145,4	156,3	150,1	160,2	100,7	109,6	28,1	35,3	98,5
52378	31	RIO	La Cruz	1.096	1.108	1.391	1.032	944	721	646	248	67	152	446	97,5	97,3	122,9	91,1	83,8	65,5	57,4	22,3	6,0	13,9	41,7
52381	32	CEN	La Florida	229	209	310	191	204	170	143	93	51	34	116	37,1	34,5	52,2	32,6	35,4	30,1	25,0	16,6	9,1	6,1	21,4
52385	33	GUA	La Llanada	271	199	92	149	153	132	108	94	67	68	119	48,0	33,6	15,4	25,3	26,2	22,9	18,5	16,3	11,6	12,0	21,4
52390	34	SAN	La Tola	304	273	305	14	15	15	106	98	0	0	13	31,7	29,3	32,9	1,5	1,6	1,7	11,6	10,8	0,0	0,0	1,5
52399	35	JUA	La Unión	1.984	2.061	2.095	892	2.765	2.814	2.649	2.766	820	999	2.840	99,2	101,1	103,1	43,7	136,7	137,7	127,0	134,1	39,4	48,6	141,5
52405	36	COR	Leiva	276	195	398	224	155	269	267	242	68	38	84	36,8	28,2	60,0	34,4	24,3	42,2	41,3	38,1	10,5	6,0	13,4
52411	37	OCC	Linares	19	280	241	320	239	169	173	132	30	10	430	3,2	50,4	44,6	60,6	46,3	34,1	34,5	26,9	6,1	2,1	91,3
52418	38	GUA	Los Andes	292	321	178	181	122	133	188	160	42	38	43	32,8	41,3	24,1	25,2	17,5	19,4	27,3	23,8	6,2	5,7	6,6
52427	39	TEL	Magüi Payán	11	293	687	380	115	217	100	121	178	349	451	0,4	9,3	21,3	11,5	3,4	6,3	2,8	3,3	4,9	9,6	12,6
52435	40	PIE	Mallama	22	63	292	196	359	357	299	245	78	107	244	3,2	9,6	44,9	29,9	55,0	55,1	45,8	37,9	11,9	16,5	38,5
52473	41	SAN	Mosquera	302	540	279	277	311	232	173	220	185	58	210	26,3	53,0	28,4	28,0	31,2	23,4	16,8	21,0	17,8	5,6	20,6
52480	42	CEN	Nariño	283	356	24	260	58	32	48	72	43	46	88	95,9	117,5	8,0	91,5	20,4	11,3	16,4	24,9	14,7	16,1	31,7
52490	43	SAN	Olaya Herrera	509	754	506	667	635	654	761	798	374	778	884	14,9	22,6	15,5	20,7	19,8	20,6	23,8	25,1	11,6	24,4	28,2
52506	44	SAB	Ospina	242	339	222	107	116	139	137	107	28	11	52	54,3	74,3	49,3	24,5	26,4	31,9	30,8	24,6	6,4	2,5	12,2
52540	45	COR	Policarpa	226	411	303	316	216	128	104	136	27	40	21	34,2	65,2	49,9	51,7	35,9	21,3	17,0	22,6	4,4	6,7	3,6
52560	46	EXP	Potosí	557	639	861	730	493	405	385	206	103	121	216	64,3	70,1	94,6	81,3	55,6	46,4	44,0	24,3	11,9	14,3	26,1
52565	47	ABA	Providencia	386	1.334	398	199	213	95	156	139	28	47	163	55,2	244,8	81,9	43,6	48,4	21,9	37,2	33,7	6,7	11,4	40,3
52573	48	EXP	Puerres	517	542	650	935	823	870	520	330	25	47	130	83,9	85,2	101,7	148,9	133,6	144,8	84,6	55,0	4,1	7,9	22,3
52585	49	EXP	Pupiales	833	1.379	1.076	1.050	852	1.006	1.029	887	174	48	210	74,0	121,4	94,5	92,3	74,7	89,7	90,3	79,3	15,4	4,3	19,2
52612	50	PIE	Ricaurte	2.138	1.956	2.490	2.207	1.240	1.313	1.349	1.532	323	407	766	108,7	95,0	117,3	102,3	56,6	59,0	59,2	66,8	14,0	17,8	34,1
52621	51	TEL	Roberto Payán	105	402	322	99	97	140	150	225	106	261	271	6,3	25,7	21,0	6,4	6,3	9,1	9,6	14,5	6,7	16,7	17,6
52678	52	ABA	Samaniego	1.624	2.242	1.393	1.203	1.227	698	308	674	162	162	423	75,4	111,7	72,8	65,0	68,0	39,6	17,7	40,6	9,5	9,7	25,9
52685	53	RIO	San Bernardo	439	532	328	212	13	26	24	55	4	40	108	71,4	82,4	50,2	32,3	2,0	4,1	3,7	8,6	0,6	6,3	17,6
52687																									



INFECCION RESPIRATORIA AGUDA
DEPARTAMENTO DE NARIÑO - AÑO 2012 A 2022
Fuente: Subdirección de Salud Pública - SIVIGILA - Oficina de Epidemiología - IDSN

Código DANE	#	Región	Municipios	INFECCION RESPIRATORIA AGUDA																					
				CASOS												TASA X 100 Hb									
				2012	2013	2014	2015	2016	2017	2018	2019	2020	2021	2022	2012	2013	2014	2015	2016	2017	2018	2019	2020	2021	2022
52001	1	CEN	Pasto	52.941	70.717	84.528	79.416	75.253	85.811	74.499	72.467	40.403	40.424	64.226	13,8	18,4	21,9	20,5	19,3	22,0	19,0	18,5	10,0	15,7	
52019	2	RIO	Albán	1.433	1.789	1.934	1.393	956	694	340	375	273	434	728	13,8	17,5	19,1	14,0	9,7	7,1	3,5	4,0	2,8	4,4	7,3
52022	3	EXP	Aldana	2.600	2.568	2.736	2.109	1.455	1.401	970	651	348	311	1.171	36,9	36,0	37,8	29,1	20,1	19,0	13,1	8,8	4,6	4,1	15,2
52036	4	OCC	Ancuyá	827	2.191	1.488	2.277	1.296	1.361	1.116	1.034	444	269	971	8,9	23,7	16,4	25,5	14,6	15,5	12,7	11,9	5,0	3,0	10,8
52051	5	JUA	Arboleda	1.694	2.360	2.006	2.004	1.746	969	1.438	672	237	411	801	20,4	28,4	24,0	23,9	20,8	11,5	17,0	8,0	2,7	4,6	8,9
52079	6	TEL	Barbacoas	1.325	6.745	3.232	5.443	3.640	2.355	2.743	2.617	1.769	2.110	3.271	2,6	13,1	6,2	10,3	6,7	4,3	4,9	4,7	3,1	3,7	5,6
52083	7	RIO	Belén	289	689	919	534	507	778	585	380	270	375	407	4,9	11,6	15,4	8,9	8,2	12,4	9,3	6,0	4,2	5,7	6,2
52110	8	JUA	Buesaco	1.458	1.682	1.462	834	1.980	1.172	955	891	339	345	382	6,2	7,1	6,2	3,5	8,3	4,9	4,0	3,7	1,4	1,4	1,5
52694	9	JUA	Cartago	311	398	942	1.078	1.224	1.543	701	630	382	320	575	4,7	6,0	14,2	16,1	18,2	22,6	10,2	9,2	5,5	4,6	8,1
52240	10	CEN	Chachagüí	94	3.081	3.221	2.702	2.244	4.377	2.988	4.018	1.256	651	1.454	0,6	20,8	21,6	17,9	14,8	28,8	19,5	26,2	8,0	4,1	9,2
52203	11	RIO	Colón Genova	392	495	530	275	152	284	390	329	242	343	403	4,5	5,7	6,1	3,2	1,8	3,3	4,6	3,9	2,8	3,9	4,6
52207	12	OCC	Consaca	940	2.287	1.788	1.742	931	1.295	1.016	1.358	589	500	970	7,0	17,0	13,3	12,8	6,8	9,5	7,4	9,9	4,2	3,5	6,8
52210	13	EXP	Contadero	1.040	2.066	1.643	1.201	774	1.064	871	637	194	81	487	14,7	29,0	23,0	16,6	10,7	14,7	12,0	8,8	2,6	1,1	6,5
52215	14	EXP	Córdoba	1.208	2.445	2.296	1.314	1.883	2.645	2.424	2.577	942	250	682	8,1	16,2	15,1	20,5	12,3	17,1	15,6	16,6	5,9	1,6	4,2
52224	15	EXP	Cuasapud	984	1.246	2.066	1.801	1.546	1.757	2.108	1.910	581	543	2.054	11,3	14,1	23,1	20,1	17,2	19,2	22,9	20,8	6,2	5,7	21,5
52227	16	EXP	Cumbal	4.310	6.939	7.408	4.666	3.649	4.927	4.778	4.402	1.678	546	4.897	12,9	20,4	21,5	13,3	10,2	13,6	13,0	11,9	4,4	1,4	12,8
52233	17	COR	Cumbitara	578	551	423	447	271	349	381	252	199	252	226	9,4	9,1	7,0	7,4	4,6	5,9	6,4	4,3	3,3	4,2	3,7
52250	18	SAN	El Charco	2.195	3.005	2.281	2.652	3.318	1.662	1.748	598	154	276	425	9,6	13,1	10,0	11,7	14,7	7,4	7,8	2,7	0,7	1,2	1,8
52254	19	GUA	El Peñol	1.217	734	227	87	185	596	790	627	345	497	471	14,8	9,1	2,8	1,1	2,4	7,9	10,6	8,4	4,5	6,5	6,1
52256	20	COR	El Rosario	613	1.123	461	239	172	65	331	243	108	51	254	5,2	9,5	3,9	2,0	1,4	0,5	2,7	2,0	0,9	0,4	2,0
52258	21	RIO	El Tablón de Gómez	2.284	2.215	1.588	1.109	902	747	862	810	404	272	686	16,6	16,0	11,4	7,9	6,4	5,2	6,0	5,7	2,8	1,8	4,6
52260	22	GUA	El Tambo	2.164	4.448	3.375	2.823	2.287	2.558	2.733	1.645	499	476	1.502	13,5	28,3	21,9	18,6	15,3	17,7	19,1	11,8	3,4	3,3	10,2
52520	23	PAS	Francisco Pizarro	13	64	49	495	164	0	5	0	0	522	189	0,1	0,5	0,4	3,6	1,2	0,0	0,0	0,0	0,0	3,6	1,3
52287	24	EXP	Funes	798	955	1.288	1.587	650	890	638	275	258	218	225	10,8	12,9	17,6	22,1	9,1	12,4	8,8	3,8	3,5	3,0	3,0
52317	25	EXP	Guachucal	2.948	2.188	2.250	1.798	1.544	1.590	2.012	1.997	761	362	1.335	16,0	11,7	11,9	9,5	8,1	8,2	10,3	10,3	3,8	1,8	6,6
52320	26	SAB	Guaitrilla	772	1.707	1.300	1.320	612	714	830	506	82	193	511	6,3	14,1	10,8	11,0	5,2	6,2	7,2	4,4	0,7	1,6	4,3
52323	27	EXP	Guilmatán	819	885	343	1.261	954	1.220	845	556	207	28	118	11,8	12,7	4,9	18,1	13,7	17,4	12,0	7,9	2,9	0,4	1,6
52352	28	EXP	Iles	1.750	1.574	1.210	1.634	1.478	1.153	769	585	251	95	510	22,6	20,4	27,5	21,2	19,4	15,1	10,0	7,7	3,2	1,2	6,5
52354	29	SAB	Imués	359	759	1.077	721	506	260	356	392	400	197	557	4,6	9,8	14,0	9,4	6,6	3,4	4,6	5,2	5,1	2,5	7,1
52356	30	EXP	Ipiales	21.373	36.448	40.840	43.792	42.471	48.307	34.475	34.840	14.339	15.846	30.255	19,1	32,4	36,1	38,4	37,0	41,9	29,7	30,0	12,1	13,3	25,2
52378	31	RIO	La Cruz	3.455	3.617	4.757	3.930	2.944	2.550	1.993	1.072	370	529	1.593	18,0	18,9	25,0	20,7	15,5	13,6	10,6	5,7	1,9	2,8	8,3
52381	32	CEN	La Florida	743	653	1.085	987	962	855	401	436	188	371	564	7,1	6,3	10,5	9,6	9,5	8,5	4,0	4,4	1,8	3,6	5,4
52385	33	GUA	La Llanada	643	582	362	513	394	369	277	263	194	258	317	9,6	8,7	5,5	7,8	6,0	5,7	4,3	4,1	3,0	3,9	4,8
52390	34	SAN	La Tola	590	394	541	17	23	22	265	327	0	0	34	7,7	5,2	7,2	0,2	0,3	0,3	3,6	4,4	0,0	0,0	0,4
52399	35	JUA	La Unión	4.437	4.454	5.263	3.045	5.753	8.129	7.254	7.777	4.206	3.874	7.339	14,4	14,4	16,9	9,7	18,3	25,6	22,8	24,5	12,9	11,8	22,2
52405	36	COR	Leiva	987	677	945	672	621	889	936	747	302	113	467	10,0	6,8	9,6	6,8	6,3	9,1	9,6	7,7	3,0	1,1	4,6
52411	37	OCC	Linares	44	1.342	1.173	1.562	948	999	770	605	300	341	6.821	0,4	12,3	10,9	14,8	9,1	9,7	7,5	6,0	2,9	3,3	65,3
52418	38	GUA	Los Andes	928	942	677	553	355	438	561	508	163	115	135	9,1	9,3	6,7	5,6	3,6	4,6	5,9	5,4	1,7	1,2	1,4
52427	39	TEL	Magüí Payán	11	340	765	468	137	272	194	225	390	497	672	0,1	1,5	3,4	2,0	0,6	1,1	0,8	0,9	1,5	1,9	2,6
52435	40	PIE	Mallama	126	304	1.528	1.037	1.461	1.434	1.339	1.022	755	792	1.400	1,5	3,5	17,5	11,7	16,5	16,0	14,9	11,4	8,2	8,5	15,0
52473	41	SAN	Mosquera	530	1.029	559	582	687	482	378	499	482	163	494	4,8	9,2	4,9	5,0	5,9	4,1	3,2	4,1	3,9	1,3	4,0
52480	42	CEN	Nariño	872	1.152	65	908	283	105	165	258	314	286	465	19,3	25,5	1,5	20,9	6,5	2,4	3,8	5,9	7,1	6,4	10,3
52490	43	SAN	Olaya Herrera	1.008	1.441	796	1.190	1.281	1.196	1.240	1.342	629	1.195	3.177	3,8	5,5	3,1	4,6	5,0	4,7	4,9	5,3	2,4	4,6	12,2
52506	44	SAB	Ospina	668	929	647	270	218	378	387	359	92	73	304	9,4	13,1	9,1	3,8	3,1	5,3	5,4	5,1	1,3	1,0	4,1
52540	45	COR	Policarpa	496	1.100	845	847	542	324	291	302	106	123	102	5,1	11,2	8,6	8,6	5,5	3,3	2,9	3,1	1,1	1,2	1,0
52560	46	EXP	Potosí	1.754	2.520	2.737	2.555	1.658	1.146	1.150	725	475	530	792	15,8	23,0	25,3	23,9	15,6	11,0	11,0	7,1	4,5	5,0	7,4
52565	47	ABA	Providencia	1.259	3.195	1.444	1.230	1.037	683	715	611	154	219	600	18,8	49,2	22,9	20,3	17,6	11,9	12,8	11,0	2,7	3,8	10,5
52573	48	EXP	Puerres	1.727	1.683	3.860	3.542	2.896	2.729	2.187	1.362	130	231	401	19,3	18,9	43,5	40,4	33,6	31,9	25,5	16,1	1,5	2,6	4,6
52585	49	EXP	Pupiales	2.894	4.891	3.386	3.507	2.903	3.646	4.116	3.715	1.172	321	1.157	16,5	27,8	19,4	20,0	16,4	20,9	23,5	21,4	6,6	1,8	6,4
52612	50	PIE	Ricaurte	4.595	4.459	5.826	4.943	3.226	3.287	3.232	3.665	1.003	1.000	1.716	26,0	24,7	31,7	26,5	17,0	17,0	16,5	18,4	5,0	4,9	8,4
52621	51	TEL	Roberto Payán	240	876	629	203	178	235	251	709	525	1.987	1.218	1,9	7,1	5,1	1,6	1,4	1,9	2,0	5,6	4,1	15,2	9,3
52678	52	ABA	Samaniego	5.998	###	4.837	4.110	3.675	2.717	1.370	2.350	1.109	974	1.701	18,0	31,4	15,1	13,1	12,0	9,0	4,7	8,3	3,8	3,3	5,7
52685	53	RIO	San Bernardo	1.308	1.427	1.090	927	54	123	206	400	213													



BAJO PESO AL NACER
DEPARTAMENTO DE NARIÑO - AÑO 2012 A 2022
 Fuente: Subdirección de Salud Pública - SIVIGILA - Oficina de Epidemiología - IDSN

Código DANE	#	Región	Municipios	BAJO PESO AL NACER																						
				CASOS												TASA X 100 NV										
				2012	2013	2014	2015	2016	2017	2018	2019	2020	2021	2022	2012	2013	2014	2015	2016	2017	2018	2019	2020	2021	2022	
52001	1	CEN	Pasto	195	173	197	169	215	163	187	152	170	174	149	4,0	3,6	3,9	3,2	4,1	3,3	4,0	3,5	4,2	5,0	4,0	
52019	2	RIO	Albán	1	2	2	4	4	1	1	1	1	5	5	1,0	2,1	2,2	4,8	4,4	1,5	1,6	1,3	1,2	7,2	6,7	
52022	3	EXP	Aldana	3	3	3	5	3	5	2	2	2	3	6	2,9	3,6	3,2	5,7	4,5	6,0	2,9	3,2	3,0	6,1	10,4	
52036	4	OCC	Ancuyá	2	4	2	1	1	1	4	4	0	2	2	2,4	5,7	3,6	2,0	1,9	1,9	7,7	8,5	0,0	5,4	5,7	
52051	5	JUA	Arboleda	2	0	2	4	2	0	3	3	1	3	0	2,3	0,0	2,7	5,6	3,0	0,0	4,8	4,8	1,6	4,7	0,0	
52079	6	TEL	Barbacoas	3	12	7	7	12	7	13	11	11	14	17	0,7	2,5	1,7	2,0	3,0	1,3	1,9	2,5	2,3	2,8	3,6	
52083	7	RIO	Belén	2	5	0	1	3	1	2	1	0	0	0	3,6	7,0	0,0	2,2	5,8	1,5	4,3	3,1	0,0	0,0	0,0	
52110	8	JUA	Buesaco	7	9	4	15	2	4	9	9	3	9	8	2,7	3,3	1,6	5,8	0,9	1,8	4,5	5,2	1,6	5,3	4,8	
52694	9	JUA	Cartago	2	2	5	0	1	0	1	1	4	1	1	2,8	2,9	7,1	0,0	1,1	0,0	1,2	1,9	6,9	1,4	1,5	
52240	10	CEN	Chachagüí	5	5	3	7	8	3	5	6	7	3	6	3,0	3,1	1,9	4,9	5,1	2,1	3,6	4,5	5,5	2,8	5,2	
52203	11	RIO	Colón Genova	0	5	2	4	1	2	2	1	1	2	2	0,0	5,7	2,4	5,2	1,2	3,1	2,8	1,9	1,5	3,3	3,8	
52207	12	OCC	Consaca	3	1	0	1	5	2	5	5	0	1	1	3,1	1,1	0,0	1,5	5,7	2,5	6,0	6,3	0,0	1,7	1,7	
52210	13	EXP	Contadero	2	3	2	3	0	4	5	1	1	0	0	2,5	3,5	2,9	5,1	0,0	5,7	8,2	1,8	1,8	0,0	0,0	
52215	14	EXP	Córdoba	4	8	10	7	3	7	8	4	9	6	8	2,0	4,1	5,1	3,9	1,6	3,7	5,5	3,0	6,7	4,9	6,4	
52224	15	EXP	Cuaspué	4	4	7	3	3	8	2	4	4	1	1	3,7	4,1	5,9	2,7	3,0	9,1	2,0	6,1	5,5	1,6	1,7	
52227	16	EXP	Cumbal	6	14	6	12	11	11	10	15	17	11	12	1,8	3,6	1,6	3,4	3,1	2,6	3,1	4,5	5,8	4,3	4,2	
52233	17	COR	Cumbitara	1	0	1	2	1	5	4	3	5	4	0	1,5	0,0	1,1	2,6	1,6	5,5	4,5	3,4	3,9	3,3	0,0	
52250	18	SAN	El Charco	1	0	7	5	7	4	9	9	10	17	4	0,5	0,0	2,1	1,4	2,4	1,9	2,6	2,9	2,3	3,3	0,8	
52254	19	GUA	El Peñol	3	1	5	1	0	0	4	1	1	2	1	4,2	1,9	10,4	2,3	0,0	0,0	8,7	2,0	2,3	4,8	2,3	
52256	20	COR	El Rosario	1	1	0	3	1	3	1	1	0	1	0	1,7	1,3	0,0	4,3	1,4	4,9	2,1	2,4	0,0	1,5	0,0	
52258	21	RIO	El Tablón de Gómez	7	8	10	8	8	7	7	4	2	3	3	4,5	5,5	6,1	5,4	7,1	5,3	5,2	3,1	1,6	2,4	2,7	
52260	22	GUA	El Tambo	3	2	3	4	4	6	1	4	5	4	1	2,1	1,6	2,1	2,7	3,3	4,8	1,1	3,7	4,8	4,9	1,1	
52520	23	PAS	Francisco Pizarro	0	1	0	2	0	1	3	6	5	4	1	0,0	1,9	0,0	3,4	0,0	0,8	2,7	6,8	4,1	3,2	0,8	
52287	24	EXP	Funes	2	1	1	3	1	0	0	0	2	1	0	3,3	1,7	1,9	5,9	1,9	0,0	0,0	0,0	3,7	2,9	0,0	
52317	25	EXP	Guachucal	6	5	9	13	8	9	4	7	8	8	4	3,1	2,7	4,3	6,5	4,1	5,1	2,8	4,8	5,8	6,5	2,9	
52320	26	SAB	Guaitarilla	3	0	5	5	6	4	4	6	4	6	2	2,6	0,0	4,3	5,2	6,3	4,1	4,9	9,7	6,0	7,4	2,2	
52323	27	EXP	Gualmatán	1	3	3	1	4	3	1	2	3	2	3	2,2	4,9	5,7	1,9	8,0	4,7	2,0	4,2	7,5	5,7	7,9	
52352	28	EXP	Iles	1	2	2	1	3	7	6	1	3	0	2	1,3	1,8	2,4	1,2	3,4	10,3	10,3	1,8	4,9	0,0	3,7	
52354	29	SAB	Imués	3	3	3	0	2	2	4	2	3	2	2	4,9	5,0	4,7	0,0	3,3	3,6	6,9	3,4	4,9	4,2	3,7	
52356	30	EXP	Ipiales	49	63	59	65	46	39	54	63	57	79	77	3,1	3,8	3,5	3,9	2,8	2,4	3,6	4,4	4,2	6,0	5,8	
52378	31	RIO	La Cruz	8	4	9	5	3	6	2	6	3	5	4	4,7	2,3	5,1	2,7	1,8	3,8	1,4	4,2	2,1	3,8	2,9	
52381	32	CEN	La Florida	5	0	7	6	4	5	4	5	5	4	4	4,8	0,0	6,4	7,7	5,3	5,4	4,9	7,8	6,8	10,0	8,2	
52385	33	GUA	La Llanada	0	3	1	4	4	2	2	2	0	1	1	0,0	5,1	1,8	7,3	6,9	4,1	3,8	3,0	0,0	2,0	1,7	
52390	34	SAN	La Tola	1	0	2	0	1	1	1	1	3	3	1	2,1	0,0	2,5	0,0	1,7	1,7	1,4	1,2	2,9	2,3	0,8	
52399	35	JUA	La Unión	11	14	11	7	13	16	14	17	14	8	10	2,7	3,8	2,9	1,8	4,0	4,5	4,2	5,3	4,4	2,7	3,3	
52405	36	COR	Leiva	2	3	3	3	1	3	2	5	1	3	5	2,1	2,7	2,6	2,7	1,1	3,4	2,1	5,3	1,1	3,1	5,2	
52411	37	OCC	Linares	2	1	5	2	2	1	0	4	0	0	1	2,2	1,4	6,8	2,4	3,2	1,3	0,0	5,3	0,0	0,0	1,6	
52418	38	GUA	Los Andes	2	1	3	2	2	3	2	1	0	3	2	2,2	0,8	2,9	2,0	2,2	2,9	2,1	1,0	0,0	3,7	2,4	
52427	39	TEL	Magüi Payan	0	1	0	1	0	0	2	2	2	3	3	1	0,0	1,3	0,0	3,7	0,0	0,0	1,7	1,8	2,8	2,0	0,8
52435	40	PIE	Mallama	0	2	0	0	5	4	3	3	1	1	3	0,0	2,7	0,0	0,0	5,9	5,3	4,0	4,2	1,4	1,7	4,8	
52473	41	SAN	Mosquera	1	5	0	1	1	4	1	1	5	1	1	1,1	4,4	0,0	1,4	0,9	4,0	0,9	0,8	4,1	0,8	0,9	
52480	42	CEN	Nariño	2	1	0	1	0	4	4	1	0	0	1	3,3	1,0	0,0	1,6	0,0	5,8	5,8	2,4	0,0	0,0	1,6	
52490	43	SAN	Olaya Herrera	0	4	4	1	9	10	8	12	21	8	6	0,0	1,9	1,4	0,5	3,1	2,9	2,0	3,0	4,5	1,6	1,2	
52506	44	SAB	Ospina	3	1	1	2	1	3	0	3	0	1	3	4,2	1,6	1,6	3,7	1,5	4,3	0,0	7,9	0,0	2,3	8,6	
52540	45	COR	Policarpa	4	4	3	1	3	3	0	2	2	8	6	3,2	2,6	1,9	0,8	2,4	1,9	0,0	1,3	1,1	4,1	3,1	
52560	46	EXP	Potosí	2	11	4	6	6	3	13	2	5	2	1	1,3	6,8	2,5	3,8	4,8	2,1	11,0	2,0	4,3	1,9	0,9	
52565	47	ABA	Providencia	1	1	1	4	2	3	3	5	2	1	0	2,1	2,6	1,7	6,7	3,9	6,4	6,3	12,2	4,3	2,6	0,0	
52573	48	EXP	Puerres	2	5	3	0	6	6	7	2	4	4	1	1,9	4,7	2,6	0,0	9,5	6,7	9,9	2,6	6,6	6,7	1,6	
52585	49	EXP	Pupiales	6	6	3	9	10	12	10	9	11	6	5	2,9	2,7	1,7	5,2	4,8	7,1	5,7	5,8	7,3	4,3	3,5	
52612	50	PIE	Ricaurte	3	10	5	4	9	16	13	3	8	3	10	1,6	4,3	1,9	2,0	3,5	5,5	3,9	1,2	2,4	0,9	3,0	
52621	51	TEL	Roberto Payán	0	1	2	1	3	3	3	1	3	2	2	0,0	0,9	1,8	1,2	2,4	2,3	2,3	0,8	2,0	1,1	1,2	
52678	52	ABA	Samaniego	8	15	12	11	10	13	8	7	7	12	10	2,2	5,3	3,7	3,9	2,9	3,6	2,2	2,2	2,2	4,1	3,2	
52685	53	RIO	San Bernardo	1	0	0	2	2	1	2	2	0	3	3	1,1	0,0	0,0	2,7	2,6	1,4	2,7	3,4	0,0	4,5	4,5	
52687	54	JUA	San Lorenzo	10	6	3	15	5	3	6	3	3	5	6	5,6	3,8	1,7	8,5	2,9	1,9	3,9	2,2	2,0	3,2	4,0	
52693	55	RIO	San Pablo	4	6	5	2	1	4	5	0	0	7	3	2,8	5,0	3,4	1,5	0,7	3,3	3,5	0,0	0,0	6,6	2,9	
52683	56	OCC	Sandoná	6	8	6	6	9	6	2	4	10	2	4	3,1	4,3	3,3	2,9	4,7	3,6	1,1	2,9	6,1	1,3	2,5	
52696	57	SAN	Santa Bárbara	1	1	4	1	0	4	2	4	2	2	7	2,6	1,1	5,3	1,9	0,0	4,4	2,2	5,4	2,2	1,5	6,2	
52699	58	ABA	Santacruz	2	1	1	1	2	4	4	4	0	2	6	2,6	1,3	1,2	1,4	2,4	4,8	5,6	5,6	0,0	3,1	9,0	
52720	59	SAB	Sapuyes	3	3	2	4	2	1	1	0	0	4	2	5,6	5,7	3,4	5,7	3,0	1,9	2,3	0,0	0,0	10,3	5,4	
52786	60	COR	Taminango	8	2	2	3	2	0	2	8	1	6	2	4,4	1,3	1,4	1,9	1,3	0,0	1,3	5,9	0,6	3,9	1,3	
52788	61	CEN	Tangua	5	3	3	6	2	4	3	2	3	8	2	5,1	2,5	2,9	6,3	1,5	3,7	3,3	2,7	3,0	9,2	2,4	
52835	62	PAS	Tumaco	14	66	61	85	100	104	98	113	106	79	94	0,5	2,5	1,9	2,7	3,3	3,0						



CANCER EN MENORES DE 18 AÑOS (Incluye todas las formas de cancer en esta población)

DEPARTAMENTO DE NARIÑO - AÑO 2012 A 2022

Fuente: Subdirección de Salud Pública - SIVIGILA - Oficina de Epidemiología - IDSN

Código DANE	#	Región	Municipios	CANCER EN MENORES DE 18 AÑOS (Incluye todas las formas de cancer en esta población)																					
				CASOS											TASA X 100.000 MENORES DE 18 AÑOS										
				2012	2013	2014	2015	2016	2017	2018	2019	2020	2021	2022	2012	2013	2014	2015	2016	2017	2018	2019	2020	2021	2022
52001	1	CEN	Pasto			9	16	21	13	11	18	13	23	27			8,7	15,7	20,9	13,1	11,9	19,8	14,2	25,4	30,2
52019	2	RIO	Albán			0	0	2	0	1	1	0	0	0			0,0	0,0	83,6	0,0	43,2	44,8	0,0	0,0	0,0
52022	3	EXP	Aldana			0	0	1	0	1	0	1	0	0			0,0	0,0	53,1	0,0	52,8	0,0	53,6	0,0	0,0
52036	4	OCC	Ancuyá			0	1	1	0	0	0	0	0	1			0,0	53,0	54,3	0,0	0,0	0,0	0,0	0,0	59,7
52051	5	JUA	Arboleda			0	0	0	0	0	0	1	0	1			0,0	0,0	0,0	0,0	0,0	0,0	44,9	0,0	45,4
52079	6	TEL	Barbacoas			2	0	2	0	1	0	1	1	2			8,6	0,0	8,5	0,0	4,2	0,0	4,2	4,2	8,4
52083	7	RIO	Belén			0	1	0	1	0	0	1	1	0			0,0	71,6	0,0	69,9	0,0	0,0	70,2	70,9	0,0
52110	8	JUA	Buesaco			1	0	0	2	0	0	1	1	2			15,3	0,0	0,0	32,3	0,0	0,0	16,5	16,6	33,6
52694	9	JUA	Cartago			0	1	1	0	1	0	1	0	0			0,0	53,4	54,9	0,0	55,2	0,0	56,1	0,0	0,0
52240	10	CEN	Chachagüí			0	0	2	2	1	1	0	1	0			0,0	0,0	49,4	49,7	24,8	25,2	0,0	25,6	0,0
52203	11	RIO	Colón Genova			0	0	0	0	0	0	0	0	0			0,0	0,0	0,0	0,0	0,0	0,0	0,0	0,0	0,0
52207	12	OCC	Consaca			0	0	1	0	0	0	1	0	0			0,0	0,0	31,3	0,0	0,0	0,0	32,5	0,0	0,0
52210	13	EXP	Contadero			1	0	0	0	0	0	1	0	0			50,0	0,0	0,0	0,0	0,0	0,0	53,8	0,0	0,0
52215	14	EXP	Córdoba			0	2	0	1	1	1	0	1	0			0,0	44,0	0,0	22,5	22,5	22,8	0,0	23,0	0,0
52224	15	EXP	Cuaspuñ			0	0	0	0	0	0	0	0	1			0,0	0,0	0,0	0,0	0,0	0,0	0,0	0,0	40,0
52227	16	EXP	Cumbal			0	2	1	1	4	1	2	3	4			0,0	19,1	9,5	9,5	37,6	9,5	19,0	28,7	38,6
52233	17	COR	Cumbitara			0	1	0	0	0	0	0	1	0			0,0	58,4	0,0	0,0	0,0	0,0	0,0	63,5	0,0
52250	18	SAN	El Charco			0	0	1	0	0	0	0	1	1			0,0	0,0	10,0	0,0	0,0	0,0	0,0	10,3	10,4
52254	19	GUA	El Peñol			0	0	0	0	0	0	2	0	0			0,0	0,0	0,0	0,0	0,0	0,0	127,1	0,0	0,0
52256	20	COR	El Rosario			0	0	0	0	0	0	0	0	0			0,0	0,0	0,0	0,0	0,0	0,0	0,0	0,0	0,0
52258	21	RIO	El Tablón de Gómez			0	0	0	0	1	0	1	0	0			0,0	0,0	0,0	0,0	27,6	0,0	28,0	0,0	0,0
52260	22	GUA	El Tambo			0	0	1	0	0	2	0	0	1			0,0	0,0	28,1	0,0	0,0	62,0	0,0	0,0	31,3
52520	23	PAS	Francisco Pizarro			0	0	0	0	0	0	0	0	0			0,0	0,0	0,0	0,0	0,0	0,0	0,0	0,0	0,0
52287	24	EXP	Funes			0	0	0	0	0	0	0	0	1			0,0	0,0	0,0	0,0	0,0	0,0	0,0	0,0	58,1
52317	25	EXP	Guachucal			0	0	0	0	0	0	0	0	1			0,0	0,0	0,0	0,0	0,0	0,0	0,0	0,0	23,0
52320	26	SAB	Guaitarilla			1	0	1	1	0	0	0	0	0			33,2	0,0	35,9	37,0	0,0	0,0	0,0	0,0	0,0
52323	27	EXP	Gualmatán			0	0	0	1	0	0	0	1	0			0,0	0,0	0,0	64,8	0,0	0,0	0,0	65,7	0,0
52352	28	EXP	Iles			0	0	1	0	0	0	0	0	0			0,0	0,0	47,6	0,0	0,0	0,0	0,0	0,0	0,0
52354	29	SAB	Imués			0	0	0	0	0	0	0	0	0			0,0	0,0	0,0	0,0	0,0	0,0	0,0	0,0	0,0
52356	30	EXP	IpiALES			1	2	3	1	5	2	4	2	6			3,0	6,1	9,3	3,1	15,3	6,2	12,4	6,3	18,9
52378	31	RIO	La Cruz			1	0	1	0	1	0	1	0	0			21,5	0,0	22,3	0,0	22,9	0,0	23,4	0,0	0,0
52381	32	CEN	La Florida			1	1	0	0	0	2	0	0	0			40,8	41,9	0,0	0,0	0,0	91,7	0,0	0,0	0,0
52385	33	GUA	La Llanada			0	0	0	0	0	0	0	0	0			0,0	0,0	0,0	0,0	0,0	0,0	0,0	0,0	0,0
52390	34	SAN	La Tola			0	0	0	0	2	1	1	0	0			0,0	0,0	0,0	0,0	63,6	32,0	32,1	0,0	0,0
52399	35	JUA	La Unión			1	0	3	1	1	1	3	1	0			12,4	0,0	38,3	12,8	12,7	13,0	38,8	13,1	0,0
52405	36	COR	Leiva			0	0	1	0	1	0	0	0	0			0,0	0,0	33,5	0,0	34,2	0,0	0,0	0,0	0,0
52411	37	OCC	Linares			0	0	0	0	1	0	0	0	0			0,0	0,0	0,0	0,0	45,0	0,0	0,0	0,0	0,0
52418	38	GUA	Los Andes			0	0	0	0	0	0	0	1	0			0,0	0,0	0,0	0,0	0,0	0,0	0,0	39,6	0,0
52427	39	TEL	Magüi Payán			0	0	0	0	0	0	0	0	0			0,0	0,0	0,0	0,0	0,0	0,0	0,0	0,0	0,0
52435	40	PIE	Mallama			0	0	0	0	0	1	0	0	2			0,0	0,0	0,0	0,0	0,0	41,3	0,0	0,0	83,8
52473	41	SAN	Mosquera			0	0	0	0	0	0	0	0	0			0,0	0,0	0,0	0,0	0,0	0,0	0,0	0,0	0,0
52480	42	CEN	Nariño			0	1	0	0	0	1	1	0	0			0,0	91,8	0,0	0,0	0,0	94,6	94,1	0,0	0,0
52490	43	SAN	Olaya Herrera			0	1	0	1	0	0	2	0	1			0,0	8,8	0,0	9,1	0,0	0,0	18,4	0,0	9,3
52506	44	SAB	Ospina			0	0	0	0	0	0	0	1	0			0,0	0,0	0,0	0,0	0,0	0,0	0,0	60,6	0,0
52540	45	COR	Policarpa			1	1	0	0	0	1	1	2	0			34,6	35,2	0,0	0,0	0,0	37,0	36,8	74,3	0,0
52560	46	EXP	Potosí			0	1	0	0	0	1	0	0	0			0,0	33,1	0,0	0,0	0,0	36,7	0,0	0,0	0,0
52565	47	ABA	Providencia			0	0	0	0	0	0	0	0	0			0,0	0,0	0,0	0,0	0,0	0,0	0,0	0,0	0,0
52573	48	EXP	Puerres			0	1	0	2	0	0	0	0	0			0,0	42,2	0,0	90,6	0,0	0,0	0,0	0,0	0,0
52585	49	EXP	Pupiales			0	3	0	0	1	0	1	0	2			0,0	68,5	0,0	0,0	23,7	0,0	24,1	0,0	49,4
52612	50	PIE	Ricaurte			0	0	0	1	0	4	3	1	1			0,0	0,0	0,0	13,0	0,0	51,1	38,5	12,9	13,0
52621	51	TEL	Roberto Payán			0	1	0	0	0	0	1	0	0			0,0	18,3	0,0	0,0	0,0	0,0	18,6	0,0	0,0
52678	52	ABA	Samaniego			1	0	1	0	0	0	2	1	2			12,1	0,0	13,1	0,0	0,0	0,0	28,8	14,7	29,7
52685	53	RIO	San Bernardo			0	0	0	0	0	1	0	1	0			0,0	0,0	0,0	0,0	0,0	43,7	0,0	44,2	0,0
52687	54	JUA	San Lorenzo			0	0	0	1	1	1	1	0	0			0,0	0,0	0,0	21,1	21,8	22,2	22,2	0,0	0,0
52693	55	RIO	San Pablo			1	0	0	0	1	1	0	0	0			24,9	0,0	0,0	0,0	27,6	28,7	0,0	0,0	0,0
52683	56	OCC	Sandoná			1	0	0	2	2	2	1	1	0			18,9	0,0	0,0	42,1	42,3	44,4	21,8	22,2	0,0
52696	57	SAN	Santa Bárbara			1	0	0	0	0	2	0	1	1			18,0	0,0	0,0	0,0	0,0	36,8	0,0	18,1	18,2
52699	58	ABA	Santacruz			0	0	0	0	0	0	0	0	0			0,0	0,0	0,0	0,0	0,0	0,0	0,0	0,0	0,0
52720	59	SAB	Sapuyes			0	0	1	0	0	0	0	0	1			0,0	0,0	55,4	0,0	0,0	0,0	0,0	0,0	58,9
52786	60	COR	Taminango			0	1	1	1	0	0	0	2	2			0,0	23,8	24,5	25,0	0,0	0,0	0,0	52,3	52,8
52788	61	CEN	Tangua			0	0	0	0	0	0	0	0	0			0,0	0,0	0,0	0,0	0,0	0,0	0,0	0,0	0,0
52835	62	PAS	Tumaco			2	6	5	3	9	6	6	9	5			2,2	6,6	5,5	3,3	9,8	6,5	6,5	9,8	5,5
52838	63	SAB	Túquerres			0	1	1	0	2	3	3	3	1			0,0	8,6	8,8	0,0	17,7	26,9	27,0	27,2	9,2
52885	64	CEN	Yacuanquer			0	0	0	1	0	0	0	1	2			0,0	0,0	0,0	36,9	0,0	0,0	0,0	37,8	76,1
TOTAL DEPARTAMENTO						25	44	53	36	49	54	57	61	68			5,1	9,1	11,1	7,6	10,4				



DEFECTOS CONGENITOS (Corresponde a los eventos de Anomalías congénitas e Hipotiroidismo congénito, código 215)

DEPARTAMENTO DE NARIÑO - AÑO 2012 A 2022

Fuente: Subdirección de Salud Pública - SIVIGILA - Oficina de Epidemiología - IDSN

Código DANE	#	Región	Municipios	DEFECTOS CONGENITOS (Corresponde a los eventos de Anomalías congénitas e Hipotiroidismo congénito, código 215)																					
				CASOS											TASA X 10.000 NV										
				2012	2013	2014	2015	2016	2017	2018	2019	2020	2021	2022	2012	2013	2014	2015	2016	2017	2018	2019	2020	2021	2022
52001	1	CEN	Pasto			85	64	65	75	81	66	86	70	77			168,3	122,1	125,3	150,3	171,2	152,0	213,2	201,8	205,3
52019	2	RIO	Albán			0	2	2	0	0	3	2	0	1			0,0	238,1	222,2	0,0	0,0	389,6	246,9	0,0	133,3
52022	3	EXP	Aldana			3	2	0	1	1	0	0	1	3			322,6	229,9	0,0	120,5	147,1	0,0	0,0	204,1	521,7
52036	4	OCC	Ancuyá			0	1	0	1	1	2	0	0	2			0,0	196,1	0,0	192,3	192,3	425,5	0,0	0,0	571,4
52051	5	JUA	Arboleda			2	1	0	1	1	1	0	1	0			274,0	140,8	0,0	158,7	158,7	161,3	0,0	156,3	0,0
52079	6	TEL	Barbacoas			3	13	5	6	10	6	9	7	7			72,5	371,4	124,4	107,5	148,4	134,8	184,8	138,9	146,8
52083	7	RIO	Belén			1	1	0	2	0	0	0	0	0			188,7	217,4	0,0	294,1	0,0	0,0	0,0	0,0	0,0
52110	8	JUA	Buesaco			4	0	0	1	2	3	1	5	2			156,9	0,0	0,0	44,6	100,0	174,4	52,9	294,1	121,2
52694	9	JUA	Cartago			0	0	1	0	0	1	1	1	0			0,0	0,0	111,1	0,0	0,0	185,2	172,4	137,0	0,0
52240	10	CEN	Chachagüí			3	3	1	2	4	2	3	4	7			193,5	209,8	63,7	137,0	292,0	151,5	234,4	373,8	608,7
52203	11	RIO	Colón Genova			0	1	0	1	0	0	2	0	1			0,0	129,9	0,0	153,8	0,0	0,0	303,0	0,0	192,3
52207	12	OCC	Consaca			1	1	2	3	4	1	2	1	2			128,2	147,1	229,9	370,4	481,9	126,6	312,5	172,4	333,3
52210	13	EXP	Contadero			0	0	4	1	0	1	2	1	0			0,0	0,0	519,5	142,9	0,0	175,4	357,1	227,3	0,0
52215	14	EXP	Córdoba			4	5	8	2	1	1	3	1	6			202,0	279,3	427,8	105,8	68,5	75,2	223,9	82,0	480,0
52224	15	EXP	Cuaspud			2	1	1	1	1	4	1	2	3			168,1	89,3	99,0	113,6	99,0	606,1	137,0	312,5	500,0
52227	16	EXP	Cumbal			2	4	4	7	3	5	5	9	4			54,6	111,7	111,7	166,7	93,2	151,5	169,5	355,7	140,4
52233	17	COR	Cumbitara			0	1	3	2	1	6	1	1	0			0,0	128,2	476,2	219,8	112,4	689,7	77,5	82,6	0,0
52250	18	SAN	El Charco			6	1	2	3	4	3	2	4	5			177,0	27,8	68,7	140,2	116,6	95,8	45,8	78,1	105,4
52254	19	GUA	El Peñol			0	0	1	0	2	1	0	1	1			0,0	0,0	285,0	0,0	434,8	200,0	0,0	238,1	232,6
52256	20	COR	El Rosario			0	2	2	3	0	1	0	0	0			0,0	289,9	274,0	491,8	0,0	238,1	0,0	0,0	0,0
52258	21	RIO	El Tablón de Gómez			3	0	3	1	2	0	1	4	2			181,8	0,0	265,5	75,8	148,1	0,0	82,0	322,6	177,0
52260	22	GUA	El Tambo			2	4	3	2	2	2	2	1	0			139,9	266,7	247,9	160,0	210,5	186,9	190,5	122,0	0,0
52520	23	PAS	Francisco Pizarro			0	1	0	0	0	1	1	1	0			0,0	172,4	0,0	0,0	0,0	113,6	81,3	80,0	0,0
52287	24	EXP	Funes			0	1	0	3	1	0	0	2	0			0,0	196,1	0,0	441,2	181,8	0,0	0,0	571,4	0,0
52317	25	EXP	Guachucal			3	2	1	0	14	7	3	3	2			144,2	100,5	51,0	0,0	985,9	479,5	219,0	243,9	144,9
52320	26	SAB	Guaitarilla			0	2	2	2	2	1	1	1	0			0,0	208,3	210,5	206,2	243,9	161,3	149,3	123,5	0,0
52323	27	EXP	Guamatán			1	0	0	1	1	4	0	0	2			188,7	0,0	0,0	156,3	196,1	833,3	0,0	0,0	526,3
52352	28	EXP	Illes			1	1	1	0	0	0	0	1	1			120,5	120,5	114,9	0,0	0,0	0,0	0,0	217,4	186,9
52354	29	SAB	Imués			1	0	3	3	0	0	0	0	2			156,3	0,0	491,8	545,5	0,0	0,0	0,0	0,0	367,0
52356	30	EXP	Ipiiales			19	26	22	25	15	24	17	21	53			114,0	155,5	132,5	156,1	99,5	165,9	125,6	159,7	396,1
52378	31	RIO	La Cruz			1	2	1	6	4	2	1	3	3			56,5	109,3	59,9	384,6	274,0	140,8	68,5	230,8	217,4
52381	32	CEN	La Florida			0	2	2	1	2	2	0	1	3			0,0	256,4	266,7	107,5	243,9	312,5	0,0	200,0	612,2
52385	33	GUA	La Llanada			1	0	2	0	0	0	0	0	0			181,8	0,0	344,8	0,0	0,0	0,0	0,0	0,0	0,0
52390	34	SAN	La Tola			1	0	0	0	0	0	0	1	0			123,5	0,0	0,0	0,0	0,0	0,0	0,0	75,8	0,0
52399	35	JUA	La Unión			2	4	2	2	2	3	4	3	3			52,9	100,5	60,8	55,9	59,3	94,3	127,0	101,0	99,0
52405	36	COR	Leiva			4	3	1	1	1	1	1	1	1			347,8	270,3	114,9	112,4	106,4	105,3	106,4	103,1	104,7
52411	37	OCC	Linares			1	0	0	4	4	1	0	2	0			135,1	0,0	0,0	526,3	800,0	131,6	0,0	339,0	0,0
52418	38	GUA	Los Andes			2	3	2	0	1	1	0	0	0			192,3	303,0	215,1	0,0	106,4	104,2	0,0	0,0	0,0
52427	39	TEL	Magüi Payan			2	0	1	0	2	1	1	3	1			270,3	0,0	232,6	0,0	169,5	89,3	91,7	197,4	76,6
52435	40	PIE	Mallama			1	3	1	1	1	0	0	2	2			120,5	379,7	117,6	133,3	133,3	0,0	0,0	339,0	317,5
52473	41	SAN	Mosquera			1	2	0	1	0	0	0	0	0			104,2	274,0	0,0	99,0	0,0	0,0	0,0	0,0	0,0
52480	42	CEN	Nariño			1	0	3	1	2	2	4	1	1			175,4	0,0	555,6	144,9	289,9	487,8	952,4	158,7	159,9
52490	43	SAN	Olaya Herrera			2	2	1	4	1	1	1	5	5			71,9	90,1	34,7	114,6	25,4	25,1	21,4	97,3	101,9
52506	44	SAB	Ospina			1	0	1	0	0	3	0	0	1			163,9	0,0	149,3	0,0	0,0	789,5	0,0	0,0	285,7
52540	45	COR	Policarpa			5	0	3	2	2	2	3	1	1			312,5	0,0	236,2	125,8	149,3	132,5	169,5	51,3	52,4
52560	46	EXP	Potosí			1	1	0	1	1	1	2	0	5			62,9	63,3	0,0	69,0	84,7	100,0	173,9	0,0	458,7
52565	47	ABA	Providencia			1	1	1	0	1	0	2	0	0			172,4	166,7	196,1	0,0	208,3	0,0	425,5	0,0	0,0
52573	48	EXP	Puerres			2	1	2	2	2	0	3	3	1			173,9	95,2	317,5	224,7	281,7	0,0	491,8	500,0	163,9
52585	49	EXP	Pupiales			1	2	3	3	2	3	3	1	6			55,6	115,6	143,5	177,5	114,9	192,3	198,7	70,9	425,5
52612	50	PIE	Ricaurte			2	5	2	2	4	4	7	5	10			74,9	250,0	77,5	68,5	120,5	156,3	210,8	145,3	295,9
52621	51	TEL	Roberto Payán			0	2	1	3	0	2	0	3	4			0,0	232,6	80,6	229,0	0,0	163,9	0,0	163,9	242,4
52678	52	ABA	Samaniego			3	1	6	6	6	8	10	7	9			93,2	35,1	174,9	167,6	162,6	254,8	308,6	239,7	292,2
52685	53	RIO	San Bernardo			1	1	2	1	1	0	2	0	0			140,8	133,3	256,4	142,9	137,0	0,0	307,7	0,0	0,0
52687	54	JUA	San Lorenzo			1	4	2	2	2	0	4	1	2			56,5	226,0	117,6	129,0	130,7	0,0	272,1	64,5	132,5
52693	55	RIO	San Pablo			1	1	1	2	0	0	2	5	1			68,5	76,3	74,1	165,3	0,0	0,0	194,2	471,7	95,7
52683	56	OCC	Sandoná			2	5	5	3	5	8	4	3	2			110,5	240,4	263,2	180,7	268,8	571,4	242,4	196,1	125,8
52696	57	SAN	Santa Bárbara			0	0	0	0	1	1	0	2	0			0,0	0,0	0,0	0,0	112,4	135,1	0,0	149,3	0,0
52699	58	ABA	Santacruz			0	0	1	0	2	0	0	0	2			0,0	0,0	117,6	0,0	281,7	0,0	0,0	0,0	298,5
52720	59	SAB	Sapuyes			1	0	2	0	0	1	4	3	0			172,4	0,0	303,0	0,0	0,0	227,3	1.142,9	769,2	0,0
52786	60	COR	Taminango			0	2	2	1	5	4	4	3	5			0,0	123,5	132,5	74,6	312,5	296,3	259,7	196,1	325,7
52788	61	CEN	Tangua			0	1	5	1	0	1	1	2	1			0,0	105,3	384,6	93,5	0,0	133,3	100,0	229,9	119,0
52835	62	PAS	Tumaco			28	33	21	26	41	32	29	33	36			86,3	103,3							



MORTALIDAD POR IRA EN MENORES DE 5 AÑOS
DEPARTAMENTO DE NARIÑO - AÑO 2012 A 2022
 Fuente: Subdirección de Salud Pública - SIVIGILA - Oficina de Epidemiología - IDSN

Código DANE	#	Región	Municipios	MORTALIDAD POR IRA EN MENORES DE 5 AÑOS																					
				CASOS												TASA X 100.000 MENORES DE 5 AÑOS									
				2012	2013	2014	2015	2016	2017	2018	2019	2020	2021	2022	2012	2013	2014	2015	2016	2017	2018	2019	2020	2021	2022
52001	1	CEN	Pasto	3	1	2	2	2	0	2	1	0	0	1	11,6	3,9	7,8	7,8	7,8	0,0	8,2	4,2	0,0	0,0	4,3
52019	2	RIO	Albán	0	0	0	0	0	0	0	0	0	0	0	0,0	0,0	0,0	0,0	0,0	0,0	0,0	0,0	0,0	0,0	0,0
52022	3	EXP	Aldana	0	0	0	0	0	0	0	0	0	0	0	0,0	0,0	0,0	0,0	0,0	0,0	0,0	0,0	0,0	0,0	0,0
52036	4	OCC	Ancuyá	0	1	0	0	0	0	0	0	0	0	0	0,0	213,7	0,0	0,0	0,0	0,0	0,0	0,0	0,0	0,0	0,0
52051	5	JUA	Arboleda	0	0	0	0	0	0	0	0	0	0	0	0,0	0,0	0,0	0,0	0,0	0,0	0,0	0,0	0,0	0,0	0,0
52079	6	TEL	Barbacoas	3	1	3	3	2	1	0	3	0	0	1	45,7	15,0	44,2	43,6	28,6	14,1	0,0	41,0	0,0	0,0	13,9
52083	7	RIO	Belén	0	0	0	0	0	0	0	0	0	0	0	0,0	0,0	0,0	0,0	0,0	0,0	0,0	0,0	0,0	0,0	
52110	8	JUA	Buesaco	0	1	0	0	0	0	0	0	0	0	0	0,0	64,7	0,0	0,0	0,0	0,0	0,0	0,0	0,0	0,0	
52694	9	JUA	Cartago	0	0	0	0	0	0	0	0	0	0	0	0,0	0,0	0,0	0,0	0,0	0,0	0,0	0,0	0,0	0,0	
52240	10	CEN	Chachagüí	0	0	0	0	0	0	0	0	0	0	0	0,0	0,0	0,0	0,0	0,0	0,0	0,0	0,0	0,0	0,0	
52203	11	RIO	Colón Genova	0	0	0	0	0	0	0	0	0	1	0	0,0	0,0	0,0	0,0	0,0	0,0	0,0	0,0	0,0	208,3	
52207	12	OCC	Consaca	0	0	0	0	0	0	0	0	0	0	0	0,0	0,0	0,0	0,0	0,0	0,0	0,0	0,0	0,0	0,0	
52210	13	EXP	Contadero	0	0	0	0	0	0	0	0	1	0	0	0,0	0,0	0,0	0,0	0,0	0,0	0,0	0,0	193,4	0,0	
52215	14	EXP	Córdoba	0	0	1	0	0	0	0	0	0	0	0	0,0	0,0	82,7	0,0	0,0	0,0	0,0	0,0	0,0	0,0	
52224	15	EXP	Cuaspud	0	0	0	1	0	0	0	0	0	0	0	0,0	0,0	0,0	140,6	0,0	0,0	0,0	0,0	0,0	0,0	
52227	16	EXP	Cumbal	1	0	0	0	0	0	0	0	0	0	0	37,4	0,0	0,0	0,0	0,0	0,0	0,0	0,0	0,0	0,0	
52233	17	COR	Cumbitara	1	0	0	1	0	0	0	0	0	0	0	228,8	0,0	0,0	259,7	0,0	0,0	0,0	0,0	0,0	0,0	
52250	18	SAN	El Charco	1	0	0	3	1	0	0	0	0	1	0	32,9	0,0	0,0	99,3	33,3	0,0	0,0	0,0	0,0	33,5	
52254	19	GUA	El Peñol	0	0	0	0	0	0	0	0	0	0	0	0,0	0,0	0,0	0,0	0,0	0,0	0,0	0,0	0,0	0,0	
52256	20	COR	El Rosario	0	0	0	0	0	0	0	0	0	0	0	0,0	0,0	0,0	0,0	0,0	0,0	0,0	0,0	0,0	0,0	
52258	21	RIO	El Tablón de Gómez	0	0	1	0	0	0	0	0	0	0	0	0,0	0,0	121,7	0,0	0,0	0,0	0,0	0,0	0,0	0,0	
52260	22	GUA	El Tambo	0	0	0	0	0	0	0	0	0	0	0	0,0	0,0	0,0	0,0	0,0	0,0	0,0	0,0	0,0	0,0	
52520	23	PAS	Francisco Pizarro	2	0	0	0	1	0	1	0	0	0	0	134,9	0,0	0,0	0,0	67,8	0,0	65,7	0,0	0,0	0,0	
52287	24	EXP	Funes	0	0	0	0	0	0	0	0	0	0	0	0,0	0,0	0,0	0,0	0,0	0,0	0,0	0,0	0,0	0,0	
52317	25	EXP	Guachucal	0	0	0	0	0	0	0	0	0	0	0	0,0	0,0	0,0	0,0	0,0	0,0	0,0	0,0	0,0	0,0	
52320	26	SAB	Guaitarilla	0	0	0	0	0	0	0	0	0	0	0	0,0	0,0	0,0	0,0	0,0	0,0	0,0	0,0	0,0	0,0	
52323	27	EXP	Gualmatán	0	0	0	0	0	0	0	0	0	0	0	0,0	0,0	0,0	0,0	0,0	0,0	0,0	0,0	0,0	0,0	
52352	28	EXP	Iles	0	0	0	1	0	0	0	0	0	0	0	0,0	0,0	0,0	174,8	0,0	0,0	0,0	0,0	0,0	0,0	
52354	29	SAB	Imués	0	0	0	0	0	0	0	0	0	0	0	0,0	0,0	0,0	0,0	0,0	0,0	0,0	0,0	0,0	0,0	
52356	30	EXP	Ipiiales	1	2	1	2	0	0	0	1	1	0	1	11,8	23,3	11,6	23,1	0,0	0,0	0,0	11,2	11,1	0,0	11,5
52378	31	RIO	La Cruz	0	0	0	0	0	0	0	0	0	0	0	0,0	0,0	0,0	0,0	0,0	0,0	0,0	0,0	0,0	0,0	
52381	32	CEN	La Florida	0	0	0	0	0	0	0	0	0	0	0	0,0	0,0	0,0	0,0	0,0	0,0	0,0	0,0	0,0	0,0	
52385	33	GUA	La Llanada	0	0	0	0	0	0	0	0	0	0	0	0,0	0,0	0,0	0,0	0,0	0,0	0,0	0,0	0,0	0,0	
52390	34	SAN	La Tola	0	1	0	0	0	0	0	0	0	0	0	0,0	107,3	0,0	0,0	0,0	0,0	0,0	0,0	0,0	0,0	
52399	35	JUA	La Unión	0	1	0	0	0	1	0	0	0	0	0	0,0	49,0	0,0	0,0	0,0	48,9	0,0	0,0	0,0	0,0	
52405	36	COR	Leiva	0	0	0	0	0	0	0	0	0	0	0	0,0	0,0	0,0	0,0	0,0	0,0	0,0	0,0	0,0	0,0	
52411	37	OCC	Linares	0	0	0	0	0	0	0	0	0	0	0	0,0	0,0	0,0	0,0	0,0	0,0	0,0	0,0	0,0	0,0	
52418	38	GUA	Los Andes	0	0	0	0	0	0	0	0	0	0	0	0,0	0,0	0,0	0,0	0,0	0,0	0,0	0,0	0,0	0,0	
52427	39	TEL	Magüí Payan	0	0	0	0	1	0	0	0	1	1	0	0,0	0,0	0,0	0,0	29,7	0,0	0,0	0,0	27,5	27,6	
52435	40	PIE	Mallama	0	0	0	0	0	0	0	0	0	0	0	0,0	0,0	0,0	0,0	0,0	0,0	0,0	0,0	0,0	0,0	
52473	41	SAN	Mosquera	0	0	0	2	0	0	0	0	0	0	0	0,0	0,0	0,0	202,0	0,0	0,0	0,0	0,0	0,0	0,0	
52480	42	CEN	Nariño	0	0	0	0	0	0	0	0	0	0	0	0,0	0,0	0,0	0,0	0,0	0,0	0,0	0,0	0,0	0,0	
52490	43	SAN	Olaya Herrera	0	1	0	2	1	0	0	0	0	0	0	0,0	30,0	0,0	62,0	31,2	0,0	0,0	0,0	0,0	0,0	
52506	44	SAB	Ospina	0	0	0	0	0	0	0	0	0	0	0	0,0	0,0	0,0	0,0	0,0	0,0	0,0	0,0	0,0	0,0	
52540	45	COR	Policarpa	0	0	0	0	0	0	0	1	0	0	0	0,0	0,0	0,0	0,0	0,0	0,0	0,0	166,1	0,0	0,0	
52560	46	EXP	Potosí	0	0	0	0	0	0	1	0	0	0	0	0,0	0,0	0,0	0,0	0,0	0,0	114,3	0,0	0,0	0,0	
52565	47	ABA	Providencia	0	0	0	0	0	0	0	0	0	0	0	0,0	0,0	0,0	0,0	0,0	0,0	0,0	0,0	0,0	0,0	
52573	48	EXP	Puerres	0	0	0	0	0	0	0	0	0	0	0	0,0	0,0	0,0	0,0	0,0	0,0	0,0	0,0	0,0	0,0	
52585	49	EXP	Pupiales	0	0	0	0	0	0	1	0	0	0	0	0,0	0,0	0,0	0,0	0,0	0,0	87,8	0,0	0,0	0,0	
52612	50	PIE	Ricaurte	1	4	0	1	2	0	0	1	0	1	0	50,9	194,2	0,0	46,4	91,2	0,0	0,0	43,6	0,0	43,7	
52621	51	TEL	Roberto Payán	0	0	0	0	0	0	0	0	0	0	0	0,0	0,0	0,0	0,0	0,0	0,0	0,0	0,0	0,0	0,0	
52678	52	ABA	Samaniego	0	0	0	0	0	0	2	0	1	0	0	0,0	0,0	0,0	0,0	0,0	0,0	115,0	0,0	58,7	0,0	
52685	53	RIO	San Bernardo	0	0	0	0	0	0	0	0	0	0	0	0,0	0,0	0,0	0,0	0,0	0,0	0,0	0,0	0,0	0,0	
52687	54	JUA	San Lorenzo	0	0	0	0	0	0	0	0	0	0	0	0,0	0,0	0,0	0,0	0,0	0,0	0,0	0,0	0,0	0,0	
52693	55	RIO	San Pablo	0	0	0	0	0	0	0	0	0	0	0	0,0	0,0	0,0	0,0	0,0	0,0	0,0	0,0	0,0	0,0	
52683	56	OCC	Sandoná	0	0	0	1	0	0	0	0	0	0	0	0,0	0,0	0,0	88,2	0,0	0,0	0,0	0,0	0,0	0,0	
52696	57	SAN	Santa Bárbara	0	0	0	0	0	0	0	0	0	0	0	0,0	0,0	0,0	0,0	0,0	0,0	0,0	0,0	0,0	0,0	
52699	58	ABA	Santacruz	0	0	0	0	0	0	0	0	0	1	0	0,0	0,0	0,0	0,0	0,0	0,0	0,0	0,0	0,0	129,4	
52720	59	SAB	Sapuyes	0	0	0	0	0	0	0	0	0	0	0	0,0	0,0	0,0	0,0	0,0	0,0	0,0	0,0	0,0	0,0	
52786	60	COR	Taminango	1	0	0	0	0	0	0	0	0	0	0	102,1	0,0	0,0	0,0	0,0	0,0	0,0	0,0	0,0	0,0	
52788	61	CEN	Tangua	0	0	0	0	0	0	0	0	0	0	0	0,0	0,0	0,0	0,0	0,0	0,0	0,0	0,0	0,0	0,0	
52835	62	PAS	Tumaco	6	10	2	6	2	5	4	2	6	2	2	25,2	41,8	8,3	24,5	8,1	19,9	15,5	7,7	23,0	7,7	
52838	63	SAB	Túquerres	0	0	1	0	0	0	1	1	1	0	0	0,0	0,0	35,0	0,0	0,0	0,0	34,6	35,0	34,8	0,0	
52885	64	CEN	Yacuanquer	0	0	0	0	0	0	0	0	0	0	0	0,0	0,0	0,0	0,0	0,0	0,0	0,0	0,0	0,0	0,0	
TOTAL DEPARTAMENTO				20	23	11																			



MORTALIDAD POR EDA EN MENORES DE 5 AÑOS
DEPARTAMENTO DE NARIÑO - AÑO 2012 A 2022
 Fuente: Subdirección de Salud Pública - SIVIGILA - Oficina de Epidemiología - IDSN

Código DANE	#	Región	Municipios	MORTALIDAD POR EDA EN MENORES DE 5 AÑOS																					
				CASOS												TASA X 100.000 MENORES DE 5 AÑOS									
				2012	2013	2014	2015	2016	2017	2018	2019	2020	2021	2022	2012	2013	2014	2015	2016	2017	2018	2019	2020	2021	2022
52001	1	CEN	Pasto	0	0	0	0	0	0	0	0	0	0	0	0	0,0	0,0	0,0	0,0	0,0	0,0	0,0	0,0		
52019	2	RIO	Albán	0	0	0	0	0	0	0	0	0	0	0	0,0	0,0	0,0	0,0	0,0	0,0	0,0	0,0	0,0		
52022	3	EXP	Aldana	0	1	0	0	0	0	0	0	0	0	0	0,0	195,3	0,0	0,0	0,0	0,0	0,0	0,0	0,0		
52036	4	OCC	Ancuyá	0	0	0	0	0	0	0	0	0	0	0	0,0	0,0	0,0	0,0	0,0	0,0	0,0	0,0	0,0		
52051	5	JUA	Arboleda	0	0	0	0	0	0	0	0	0	0	0	0,0	0,0	0,0	0,0	0,0	0,0	0,0	0,0	0,0		
52079	6	TEL	Barbacoas	0	0	0	0	0	1	0	1	0	0	0	0,0	0,0	0,0	0,0	0,0	14,1	0,0	13,7	0,0		
52083	7	RIO	Belén	0	0	0	0	0	0	0	0	0	0	0	0,0	0,0	0,0	0,0	0,0	0,0	0,0	0,0	0,0		
52110	8	JUA	Buesaco	0	0	0	0	0	0	0	0	0	0	0	0,0	0,0	0,0	0,0	0,0	0,0	0,0	0,0	0,0		
52694	9	JUA	Cartago	0	0	0	0	0	0	0	0	0	0	0	0,0	0,0	0,0	0,0	0,0	0,0	0,0	0,0	0,0		
52240	10	CEN	Chachagüí	0	0	0	0	0	0	0	0	0	0	0	0,0	0,0	0,0	0,0	0,0	0,0	0,0	0,0	0,0		
52203	11	RIO	Colón Genova	0	0	0	0	0	0	0	0	0	0	0	0,0	0,0	0,0	0,0	0,0	0,0	0,0	0,0	0,0		
52207	12	OCC	Consaca	1	0	0	0	0	0	0	0	0	0	0	134,0	0,0	0,0	0,0	0,0	0,0	0,0	0,0	0,0		
52210	13	EXP	Contadero	0	0	0	0	0	0	0	0	0	0	0	0,0	0,0	0,0	0,0	0,0	0,0	0,0	0,0	0,0		
52215	14	EXP	Córdoba	0	0	0	0	0	0	0	0	0	0	0	0,0	0,0	0,0	0,0	0,0	0,0	0,0	0,0	0,0		
52224	15	EXP	Cuaspud	0	1	0	0	0	0	0	0	0	0	0	0,0	145,8	0,0	0,0	0,0	0,0	0,0	0,0	0,0		
52227	16	EXP	Cumbal	0	0	0	0	0	0	0	0	0	0	0	0,0	0,0	0,0	0,0	0,0	0,0	0,0	0,0	0,0		
52233	17	COR	Cumbitara	0	0	0	0	0	0	0	0	0	0	0	0,0	0,0	0,0	0,0	0,0	0,0	0,0	0,0	0,0		
52250	18	SAN	El Charco	0	0	0	0	1	0	0	0	0	0	0	0,0	0,0	0,0	0,0	33,3	0,0	0,0	0,0	0,0		
52254	19	GUA	El Peñol	0	0	0	0	0	0	0	0	0	0	0	0,0	0,0	0,0	0,0	0,0	0,0	0,0	0,0	0,0		
52256	20	COR	El Rosario	0	0	0	0	0	0	0	0	0	0	0	0,0	0,0	0,0	0,0	0,0	0,0	0,0	0,0	0,0		
52258	21	RIO	El Tablón de Gómez	0	0	0	0	0	0	0	0	0	0	0	0,0	0,0	0,0	0,0	0,0	0,0	0,0	0,0	0,0		
52260	22	GUA	El Tambo	0	0	0	0	0	0	0	0	0	0	0	0,0	0,0	0,0	0,0	0,0	0,0	0,0	0,0	0,0		
52520	23	PAS	Francisco Pizarro	0	1	0	0	0	0	0	0	0	0	0	0,0	68,6	0,0	0,0	0,0	0,0	0,0	0,0	0,0		
52287	24	EXP	Funes	0	0	0	0	0	0	0	0	0	0	0	0,0	0,0	0,0	0,0	0,0	0,0	0,0	0,0	0,0		
52317	25	EXP	Guachucal	0	0	0	0	0	0	0	0	0	0	0	0,0	0,0	0,0	0,0	0,0	0,0	0,0	0,0	0,0		
52320	26	SAB	Guaitarilla	0	0	0	0	0	0	0	0	0	0	0	0,0	0,0	0,0	0,0	0,0	0,0	0,0	0,0	0,0		
52323	27	EXP	Guarmatán	0	0	0	0	0	0	0	0	0	0	0	0,0	0,0	0,0	0,0	0,0	0,0	0,0	0,0	0,0		
52352	28	EXP	Iles	0	0	0	0	0	0	0	0	0	0	0	0,0	0,0	0,0	0,0	0,0	0,0	0,0	0,0	0,0		
52354	29	SAB	Imués	0	0	0	0	0	0	0	0	0	0	0	0,0	0,0	0,0	0,0	0,0	0,0	0,0	0,0	0,0		
52356	30	EXP	IpiALES	0	0	0	0	1	0	0	0	0	0	0	0,0	0,0	0,0	0,0	11,5	0,0	0,0	0,0	0,0		
52378	31	RIO	La Cruz	0	0	0	0	0	0	0	0	0	0	0	0,0	0,0	0,0	0,0	0,0	0,0	0,0	0,0	0,0		
52381	32	CEN	La Florida	0	0	0	0	0	0	0	0	0	0	0	0,0	0,0	0,0	0,0	0,0	0,0	0,0	0,0	0,0		
52385	33	GUA	La Llanada	0	0	0	0	0	0	0	0	0	0	0	0,0	0,0	0,0	0,0	0,0	0,0	0,0	0,0	0,0		
52390	34	SAN	La Tola	0	0	0	0	0	1	0	1	0	0	0	0,0	0,0	0,0	0,0	0,0	111,6	0,0	109,9	0,0		
52399	35	JUA	La Unión	0	0	0	0	0	0	0	0	0	0	0	0,0	0,0	0,0	0,0	0,0	0,0	0,0	0,0	0,0		
52405	36	COR	Leiva	0	0	0	0	0	0	0	0	0	0	0	0,0	0,0	0,0	0,0	0,0	0,0	0,0	0,0	0,0		
52411	37	OCC	Linares	0	0	0	0	0	0	0	0	0	0	0	0,0	0,0	0,0	0,0	0,0	0,0	0,0	0,0	0,0		
52418	38	GUA	Los Andes	0	0	0	0	0	0	0	0	0	0	0	0,0	0,0	0,0	0,0	0,0	0,0	0,0	0,0	0,0		
52427	39	TEL	Magüí Payan	1	0	0	0	0	0	0	0	0	0	0	32,8	0,0	0,0	0,0	0,0	0,0	0,0	0,0	0,0		
52435	40	PIE	Mallama	0	0	0	0	0	0	0	0	0	0	0	0,0	0,0	0,0	0,0	0,0	0,0	0,0	0,0	0,0		
52473	41	SAN	Mosquera	0	0	0	1	0	1	0	0	0	0	0	0,0	0,0	0,0	101,0	0,0	100,8	0,0	0,0	0,0		
52480	42	CEN	Nariño	0	0	0	0	0	0	0	0	0	0	0	0,0	0,0	0,0	0,0	0,0	0,0	0,0	0,0	0,0		
52490	43	SAN	Olaya Herrera	0	1	0	0	0	0	2	1	0	0	0	0,0	30,0	0,0	0,0	0,0	0,0	0,0	62,9	31,1		
52506	44	SAB	Ospina	0	0	0	0	0	0	0	0	0	0	0	0,0	0,0	0,0	0,0	0,0	0,0	0,0	0,0	0,0		
52540	45	COR	Policarpa	0	0	0	0	0	0	0	0	0	0	0	0,0	0,0	0,0	0,0	0,0	0,0	0,0	0,0	0,0		
52560	46	EXP	Potosí	0	0	0	0	0	0	0	0	0	0	0	0,0	0,0	0,0	0,0	0,0	0,0	0,0	0,0	0,0		
52565	47	ABA	Providencia	0	0	0	0	0	0	0	0	0	0	0	0,0	0,0	0,0	0,0	0,0	0,0	0,0	0,0	0,0		
52573	48	EXP	Puerres	0	0	0	0	0	0	0	0	0	0	0	0,0	0,0	0,0	0,0	0,0	0,0	0,0	0,0	0,0		
52585	49	EXP	Pupiales	0	0	0	0	0	0	0	0	0	0	0	0,0	0,0	0,0	0,0	0,0	0,0	0,0	0,0	0,0		
52612	50	PIE	Ricaurte	0	0	0	1	0	0	0	0	0	0	0	0,0	0,0	0,0	46,4	0,0	0,0	0,0	0,0	0,0		
52621	51	TEL	Roberto Payán	0	0	0	0	0	0	0	0	0	0	0	0,0	0,0	0,0	0,0	0,0	0,0	0,0	0,0	0,0		
52678	52	ABA	Samaniego	0	0	1	0	0	0	0	0	0	0	0	0,0	0,0	52,3	0,0	0,0	0,0	0,0	0,0	0,0		
52685	53	RIO	San Bernardo	0	0	0	0	0	0	0	0	0	0	0	0,0	0,0	0,0	0,0	0,0	0,0	0,0	0,0	0,0		
52687	54	JUA	San Lorenzo	1	0	0	0	0	0	0	0	0	0	0	82,3	0,0	0,0	0,0	0,0	0,0	0,0	0,0	0,0		
52693	55	RIO	San Pablo	0	0	0	0	0	0	0	0	0	0	0	0,0	0,0	0,0	0,0	0,0	0,0	0,0	0,0	0,0		
52683	56	OCC	Sandoná	0	0	0	0	0	0	0	0	0	0	0	0,0	0,0	0,0	0,0	0,0	0,0	0,0	0,0	0,0		
52696	57	SAN	Santa Bárbara	0	0	0	0	0	0	0	0	0	0	0	0,0	0,0	0,0	0,0	0,0	0,0	0,0	0,0	0,0		
52699	58	ABA	Santacruz	0	1	0	0	0	0	0	0	0	0	0	0,0	122,9	0,0	0,0	0,0	0,0	0,0	0,0	0,0		
52720	59	SAB	Sapuyes	0	0	0	0	0	0	0	0	0	0	0	0,0	0,0	0,0	0,0	0,0	0,0	0,0	0,0	0,0		
52786	60	COR	Taminango	0	0	0	0	0	0	0	0	0	0	0	0,0	0,0	0,0	0,0	0,0	0,0	0,0	0,0	0,0		
52788	61	CEN	Tangua	0	0	0	0	0	0	0	0	0	0	0	0,0	0,0	0,0	0,0	0,0	0,0	0,0	0,0	0,0		
52835	62	PAS	Tumaco	0	1	2	1	2	1	2	1	1	1	2	0,0	4,2	8,3	4,1	8,1	4,0	7,7	3,9	3,8		
52838	63	SAB	Túquerres	0	0	0	0	1	0	0	0	0	0	0	0,0	0,0	0,0	0,0	35,4	0,0	0,0	0,0	0,0		
52885	64	CEN	Yacuanquer	0	0	0	0	0	0	0	0	0	0	0	0,0	0,0	0,0	0,0	0,0	0,0	0,0	0,0	0,0		
TOTAL DEPARTAMENTO				3	6	3	3	5	4	2	5	2	1	2	2,4	4,7	2,4	2,4	4,0	3,2	1,6	4,0	1,6	0,8	1,6



VIGILANCIA INTEGRADA DE MUERTES EN < 5 AÑOS
DEPARTAMENTO DE NARIÑO - AÑO 2012 A 2022
 Fuente: Subdirección de Salud Pública - SIVIGILA - Oficina de Epidemiología - IDSN

Código DANE	#	Región	Municipios	VIGILANCIA INTEGRADA DE MUERTES EN < 5 AÑOS																						
				CASOS												TASA X 100.000 MENORES DE 5 AÑOS										
				2012	2013	2014	2015	2016	2017	2018	2019	2020	2021	2022	2012	2013	2014	2015	2016	2017	2018	2019	2020	2021	2022	
52001	1	CEN	Pasto	3	2	3	2	2	0	2	1	0	1	2	11,6	7,7	11,6	7,8	7,8	0,0	8,2	4,2	0,0	4,2	8,5	
52019	2	RIO	Albán	0	0	0	0	0	0	0	0	0	0	0	0,0	0,0	0,0	0,0	0,0	0,0	0,0	0,0	0,0	0,0	0,0	
52022	3	EXP	Aldana	0	1	0	0	0	0	1	0	0	0	0	0,0	195,3	0,0	0,0	0,0	0,0	0,0	195,3	0,0	0,0	0,0	0,0
52036	4	OCC	Ancuyá	0	1	0	0	0	0	0	0	0	0	0	0,0	213,7	0,0	0,0	0,0	0,0	0,0	0,0	0,0	0,0	0,0	
52051	5	JUA	Arboleda	0	0	0	0	0	0	0	0	0	0	0	0,0	0,0	0,0	0,0	0,0	0,0	0,0	0,0	0,0	0,0	0,0	
52079	6	TEL	Barbacoas	3	1	4	3	3	4	0	6	1	2	1	45,7	15,0	59,0	43,6	42,9	56,3	0,0	82,0	13,6	27,3	13,9	
52083	7	RIO	Belén	0	0	0	0	0	0	0	0	0	0	0	0,0	0,0	0,0	0,0	0,0	0,0	0,0	0,0	0,0	0,0	0,0	
52110	8	JUA	Buesaco	0	1	0	0	0	0	0	0	0	0	0	0,0	64,7	0,0	0,0	0,0	0,0	0,0	0,0	0,0	0,0	0,0	
52694	9	JUA	Cartago	0	0	0	0	0	0	0	0	0	1	0	0,0	0,0	0,0	0,0	0,0	0,0	0,0	0,0	0,0	0,0	224,2	
52240	10	CEN	Chachagüí	0	0	0	0	0	0	0	0	0	0	0	0,0	0,0	0,0	0,0	0,0	0,0	0,0	0,0	0,0	0,0	0,0	
52203	11	RIO	Colón Genova	0	0	0	0	0	0	0	0	0	1	0	0,0	0,0	0,0	0,0	0,0	0,0	0,0	0,0	0,0	0,0	208,3	
52207	12	OCC	Consaca	1	0	0	0	0	0	0	0	0	0	0	134,0	0,0	0,0	0,0	0,0	0,0	0,0	0,0	0,0	0,0	0,0	
52210	13	EXP	Contadero	0	0	0	0	0	0	0	0	1	0	0	0,0	0,0	0,0	0,0	0,0	0,0	0,0	0,0	0,0	0,0	193,4	
52215	14	EXP	Córdoba	0	0	1	0	0	0	1	0	0	0	0	0,0	0,0	82,7	0,0	0,0	0,0	0,0	81,3	0,0	0,0	0,0	
52224	15	EXP	Cuaspud	0	1	0	1	0	0	0	0	0	0	0	0,0	145,8	0,0	140,6	0,0	0,0	0,0	0,0	0,0	0,0	0,0	
52227	16	EXP	Cumbal	1	0	0	2	0	0	0	0	0	0	0	37,4	0,0	0,0	67,8	0,0	0,0	0,0	0,0	0,0	0,0	0,0	
52233	17	COR	Cumbitara	1	0	0	1	0	0	0	0	0	0	0	228,8	0,0	0,0	259,7	0,0	0,0	0,0	0,0	0,0	0,0	0,0	
52250	18	SAN	El Charco	1	0	0	4	2	0	1	0	0	1	0	32,9	0,0	0,0	132,4	66,7	0,0	33,1	0,0	0,0	0,0	33,5	
52254	19	GUA	El Peñol	0	0	0	0	0	0	0	0	0	0	0	0,0	0,0	0,0	0,0	0,0	0,0	0,0	0,0	0,0	0,0	0,0	
52256	20	COR	El Rosario	0	0	0	0	0	0	0	0	0	0	0	0,0	0,0	0,0	0,0	0,0	0,0	0,0	0,0	0,0	0,0	0,0	
52258	21	RIO	El Tablón de Gómez	0	0	1	0	0	0	0	0	0	0	0	0,0	0,0	121,7	0,0	0,0	0,0	0,0	0,0	0,0	0,0	0,0	
52260	22	GUA	El Tambo	0	0	0	0	0	0	0	0	0	0	0	0,0	0,0	0,0	0,0	0,0	0,0	0,0	0,0	0,0	0,0	0,0	
52520	23	PAS	Francisco Pizarro	2	1	0	0	1	0	1	1	0	0	0	134,9	68,6	0,0	67,8	0,0	65,7	66,2	0,0	0,0	0,0	0,0	
52287	24	EXP	Funes	0	0	1	0	0	0	0	0	0	0	0	0,0	0,0	257,1	0,0	0,0	0,0	0,0	0,0	0,0	0,0	0,0	
52317	25	EXP	Guachucal	0	0	0	0	0	0	0	0	0	0	0	0,0	0,0	0,0	0,0	0,0	0,0	0,0	0,0	0,0	0,0	0,0	
52320	26	SAB	Guaitarilla	0	0	0	0	0	0	0	0	0	0	0	0,0	0,0	0,0	0,0	0,0	0,0	0,0	0,0	0,0	0,0	0,0	
52323	27	EXP	Gualmatán	0	0	0	0	0	0	0	0	0	0	0	0,0	0,0	0,0	0,0	0,0	0,0	0,0	0,0	0,0	0,0	0,0	
52352	28	EXP	Iles	0	1	0	1	0	0	0	0	0	0	0	0,0	177,0	0,0	174,8	0,0	0,0	0,0	0,0	0,0	0,0	0,0	
52354	29	SAB	Imués	0	0	0	0	0	0	0	0	0	0	0	0,0	0,0	0,0	0,0	0,0	0,0	0,0	0,0	0,0	0,0	0,0	
52356	30	EXP	Ipiiales	1	2	1	2	1	0	0	2	1	0	1	11,8	23,3	11,6	23,1	11,5	0,0	0,0	22,4	11,1	0,0	11,5	
52378	31	RIO	La Cruz	0	0	0	0	0	0	0	0	0	0	0	0,0	0,0	0,0	0,0	0,0	0,0	0,0	0,0	0,0	0,0	0,0	
52381	32	CEN	La Florida	0	0	0	0	0	0	0	0	0	0	0	0,0	0,0	0,0	0,0	0,0	0,0	0,0	0,0	0,0	0,0	0,0	
52385	33	GUA	La Llanada	0	0	0	0	0	0	0	0	0	0	0	0,0	0,0	0,0	0,0	0,0	0,0	0,0	0,0	0,0	0,0	0,0	
52390	34	SAN	La Tola	0	1	0	0	0	1	0	1	0	0	0	0,0	107,3	0,0	0,0	0,0	111,6	0,0	109,9	0,0	0,0	0,0	
52399	35	JUA	La Unión	0	1	0	0	0	1	0	0	0	0	0	0,0	49,0	0,0	0,0	0,0	48,9	0,0	0,0	0,0	0,0	0,0	
52405	36	COR	Leiva	0	0	0	0	0	0	0	0	0	0	0	0,0	0,0	0,0	0,0	0,0	0,0	0,0	0,0	0,0	0,0	0,0	
52411	37	OCC	Linares	0	0	0	0	0	0	0	0	0	0	0	0,0	0,0	0,0	0,0	0,0	0,0	0,0	0,0	0,0	0,0	0,0	
52418	38	GUA	Los Andes	0	0	0	0	0	0	0	0	0	0	0	0,0	0,0	0,0	0,0	0,0	0,0	0,0	0,0	0,0	0,0	0,0	
52427	39	TEL	Magüí Payan	1	0	0	2	1	0	0	1	1	1	0	32,8	0,0	0,0	60,6	29,7	0,0	0,0	27,5	27,5	27,6	0,0	
52435	40	PIE	Mallama	0	0	0	0	0	0	0	0	0	0	0	0,0	0,0	0,0	0,0	0,0	0,0	0,0	0,0	0,0	0,0	0,0	
52473	41	SAN	Mosquera	0	0	0	3	0	1	0	0	0	0	0	0,0	0,0	0,0	303,0	0,0	100,8	0,0	0,0	0,0	0,0	0,0	
52480	42	CEN	Nariño	0	0	0	0	0	0	0	0	0	0	0	0,0	0,0	0,0	0,0	0,0	0,0	0,0	0,0	0,0	0,0	0,0	
52490	43	SAN	Olaya Herrera	0	2	0	2	1	2	0	2	1	0	0	0,0	60,0	0,0	62,0	31,2	63,0	0,0	62,9	31,1	0,0	0,0	
52506	44	SAB	Ospina	0	0	0	0	0	0	0	0	0	0	0	0,0	0,0	0,0	0,0	0,0	0,0	0,0	0,0	0,0	0,0	0,0	
52540	45	COR	Policarpa	0	0	0	0	1	1	1	1	0	0	0	0,0	0,0	0,0	166,4	166,4	163,9	166,1	0,0	0,0	0,0	0,0	
52560	46	EXP	Potosí	0	0	0	0	0	0	1	0	0	0	0	0,0	0,0	0,0	0,0	0,0	0,0	114,3	0,0	0,0	0,0	0,0	
52565	47	ABA	Providencia	0	0	0	0	0	0	0	0	0	0	0	0,0	0,0	0,0	0,0	0,0	0,0	0,0	0,0	0,0	0,0	0,0	
52573	48	EXP	Puerres	0	0	0	0	0	0	0	0	0	0	0	0,0	0,0	0,0	0,0	0,0	0,0	0,0	0,0	0,0	0,0	0,0	
52585	49	EXP	Pupiales	0	0	0	0	0	0	1	0	0	0	0	0,0	0,0	0,0	0,0	0,0	0,0	87,8	0,0	0,0	0,0	0,0	
52612	50	PIE	Ricaurte	1	4	0	2	2	0	0	4	1	1	0	50,9	194,2	0,0	92,7	91,2	0,0	0,0	174,3	43,4	43,7	0,0	
52621	51	TEL	Roberto Payán	0	0	0	1	0	1	0	0	0	0	0	0,0	0,0	0,0	65,0	0,0	65,0	0,0	0,0	0,0	0,0	0,0	
52678	52	ABA	Samaniego	0	0	1	0	0	0	2	0	1	0	0	0,0	0,0	52,3	0,0	0,0	115,0	0,0	58,7	0,0	0,0	0,0	
52685	53	RIO	San Bernardo	0	0	0	0	0	0	0	0	0	0	0	0,0	0,0	0,0	0,0	0,0	0,0	0,0	0,0	0,0	0,0	0,0	
52687	54	JUA	San Lorenzo	1	0	0	0	0	0	0	0	0	0	0	82,3	0,0	0,0	0,0	0,0	0,0	0,0	0,0	0,0	0,0	0,0	
52693	55	RIO	San Pablo	0	0	0	0	0	0	0	0	0	0	0	0,0	0,0	0,0	0,0	0,0	0,0	0,0	0,0	0,0	0,0	0,0	
52683	56	OCC	Sandoná	0	0	0	1	0	0	0	0	0	0	0	0,0	0,0	0,0	88,2	0,0	0,0	0,0	0,0	0,0	0,0	0,0	
52696	57	SAN	Santa Bárbara	0	0	0	0	0	0	0	0	0	0	0	0,0	0,0	0,0	0,0	0,0	0,0	0,0	0,0	0,0	0,0	0,0	
52699	58	ABA	Santacruz	0	1	0	0	0	0	0	0	0	1	0	0,0	122,9	0,0	0,0	0,0	0,0	0,0	0,0	0,0	0,0	129,4	
52720	59	SAB	Sapuyes	0	0	0	0	0	0	0	0	0	0	0	0,0	0,0	0,0	0,0	0,0	0,0	0,0	0,0	0,0	0,0	0,0	
52786	60	COR	Taminango	1	0	0	0	0	0	0	0	0	0	0	102,1	0,0	0,0	0,0	0,0	0,0	0,0	0,0	0,0	0,0	0,0	
52788	61	CEN	Tangua	0	0	0	0	0	0	0	0	0	0	0	0,0	0,0	0,0	0,0	0,0	0,0	0,0	0,0	0,0	0,0	0,0	
52835	62	PAS	Tumaco	6	11	6	9	6	9	9	7	10	4													



INSTITUTO DEPARTAMENTAL DE SALUD DE NARIÑO
COBERTURAS DE VACUNACIÓN NIÑOS MENORES DE 1 AÑO. DEPARTAMENTO DE NARIÑO - 2022
Fuente: Subdirección de Salud Pública-Inmunoprevenibles

Código DANE	#	Región	MUNICIPIOS	Población < 1 año. Meta Programática	Cobertura de BCG (Dosis Única)		Cobertura de Hepatitis B (Recién Nacido)		Cobertura de Pentavalente (Terceras Dosis)		Cobertura de Rotavirus (Segundas Dosis)		Cobertura de Neumococo (Segundas Dosis)	
					Dosis Aplicadas	%	Dosis Aplicadas	%	Dosis Aplicadas	%	Dosis Aplicadas	%	Dosis Aplicadas	%
52001	1	CEN	Pasto	4.337	3.499	80,68	3.432	79,13	3.230	74,48	3.177	73,25	2.182	50,31
52019	2	RIO	Albán	77	64	83,12	64	83,12	78	101,30	74	96,10	49	63,64
52022	3	EXP	Aldana	77	44	57,14	44	57,14	45	58,44	52	67,53	33	42,86
52036	4	OCC	Ancuyá	50	31	62,00	30	60,00	33	66,00	32	64,00	23	46,00
52051	5	JUA	Arboleda	69	56	81,16	53	76,81	55	79,71	54	78,26	36	52,17
52079	6	TEL	Barbacoas	784	620	79,08	460	58,67	632	80,61	606	77,30	495	63,14
52083	7	RIO	Belén	55	16	29,09	16	29,09	22	40,00	22	40,00	19	34,55
52110	8	JUA	Buesaco	196	133	67,86	134	68,37	151	77,04	150	76,53	103	52,55
52694	9	JUA	Cartago	73	49	67,12	50	68,49	66	90,41	66	90,41	39	53,42
52240	10	CEN	Chachaguí	136	81	59,56	81	59,56	89	65,44	89	65,44	61	44,85
52203	11	RIO	Colón Genova	70	46	65,71	47	67,14	55	78,57	48	68,57	33	47,14
52207	12	OCC	Consaca	82	46	56,10	46	56,10	55	67,07	61	74,39	43	52,44
52210	13	EXP	Contadero	70	50	71,43	50	71,43	48	68,57	54	77,14	41	58,57
52215	14	EXP	Córdoba	167	103	61,68	103	61,68	108	64,67	103	61,68	70	41,92
52224	15	EXP	Cuaspud	95	56	58,95	54	56,84	59	62,11	56	58,95	35	36,84
52227	16	EXP	Cumbal	353	249	70,54	248	70,25	300	84,99	287	81,30	221	62,61
52233	17	COR	Cumbitara	140	83	59,29	85	60,71	140	100,00	128	91,43	106	75,71
52250	18	SAN	El Charco	529	391	73,91	322	60,87	458	86,58	426	80,53	396	74,86
52254	19	GUA	El Peñol	46	34	73,91	36	78,26	47	102,17	48	104,35	34	73,91
52256	20	COR	El Rosario	75	50	66,67	48	64,00	79	105,33	73	97,33	55	73,33
52258	21	RIO	El Tablón de Gómez	137	95	69,34	94	68,61	109	79,56	115	83,94	80	58,39
52260	22	GUA	El Tambo	115	89	77,39	90	78,26	87	75,65	94	81,74	60	52,17
52520	23	PAS	Francisco Pizarro	131	104	79,39	104	79,39	131	100,00	109	83,21	110	83,97
52287	24	EXP	Funes	56	36	64,29	36	64,29	39	69,64	37	66,07	25	44,64
52317	25	EXP	Guachucal	186	118	63,44	116	62,37	119	63,98	124	66,67	82	44,09
52320	26	SAB	Guaitarilla	87	63	72,41	63	72,41	76	87,36	76	87,36	52	59,77
52323	27	EXP	Gualmatán	50	38	76,00	39	78,00	34	68,00	35	70,00	21	42,00
52352	28	EXP	Iles	71	57	80,28	57	80,28	48	67,61	49	69,01	32	45,07
52354	29	SAB	Imués	53	34	64,15	32	60,38	40	75,47	45	84,91	34	64,15
52356	30	EXP	Ipiales	1.467	1.200	81,80	1.203	82,00	1.238	84,39	1.201	81,87	893	60,87
52378	31	RIO	La Cruz	156	113	72,44	114	73,08	119	76,28	127	81,41	79	50,64
52381	32	CEN	La Florida	79	54	68,35	54	68,35	67	84,81	62	78,48	49	62,03
52385	33	GUA	La Llanada	65	35	53,85	36	55,38	53	81,54	49	75,38	39	60,00
52390	34	SAN	La Tola	153	89	58,17	79	51,63	126	82,35	129	84,31	106	69,28
52399	35	JUA	La Unión	325	357	109,85	353	108,62	279	85,85	261	80,31	188	57,85
52405	36	COR	Leiva	114	80	70,18	78	68,42	111	97,37	105	92,11	82	71,93
52411	37	OCC	Linares	72	51	70,83	51	70,83	85	118,06	74	102,78	55	76,39
52418	38	GUA	Los Andes	96	73	76,04	72	75,00	89	92,71	89	92,71	59	61,46
52427	39	TEL	Magui Payán	191	126	65,97	102	53,40	130	68,06	133	69,63	131	68,59
52435	40	PIE	Mallama	87	49	56,32	50	57,47	76	87,36	62	71,26	45	51,72
52473	41	SAN	Mosquera	154	96	62,34	91	59,09	126	81,82	116	75,32	84	54,55
52480	42	CEN	Nariño	39	28	71,79	28	71,79	17	43,59	14	35,90	13	33,33
52490	43	SAN	Olaya Herrera	529	370	69,94	370	69,94	481	90,93	403	76,18	388	73,35
52506	44	SAB	Ospina	57	24	42,11	24	42,11	35	61,40	39	68,42	26	45,61
52540	45	COR	Policarpa	200	164	82,00	162	81,00	207	103,50	193	96,50	156	78,00
52560	46	EXP	Potosí	133	93	69,92	94	70,68	96	72,18	90	67,67	63	47,37
52565	47	ABA	Providencia	54	26	48,15	26	48,15	36	66,67	34	62,96	27	50,00
52573	48	EXP	Puerres	79	48	60,76	48	60,76	53	67,09	54	68,35	35	44,30
52585	49	EXP	Pupiales	169	113	66,86	114	67,46	120	71,01	107	63,31	79	46,75
52612	50	PIE	Ricaurte	305	304	99,67	252	82,62	239	78,36	248	81,31	184	60,33
52621	51	TEL	Roberto Payán	198	163	82,32	136	68,69	195	98,48	198	100,00	189	95,45
52678	52	ABA	Samaniego	300	260	86,67	252	84,00	271	90,33	279	93,00	202	67,33
52685	53	RIO	San Bernardo	78	65	83,33	63	80,77	67	85,90	66	84,62	43	55,13
52687	54	JUA	San Lorenzo	162	114	70,37	111	68,52	140	86,42	133	82,10	95	58,64
52693	55	RIO	San Pablo	136	104	76,47	102	75,00	116	85,29	131	96,32	104	76,47
52683	56	OCC	Sandoná	184	123	66,85	123	66,85	129	70,11	139	75,54	99	53,80
52696	57	SAN	Santa Bárbara	147	103	70,07	84	57,14	130	88,44	112	76,19	110	74,83
52699	58	ABA	Santacruz	106	39	36,79	38	35,85	73	68,87	73	68,87	58	54,72
52720	59	SAB	Sapuyes	56	18	32,14	18	32,14	30	53,57	30	53,57	20	35,71
52786	60	COR	Taminango	162	100	61,73	95	58,64	139	85,80	123	75,93	86	53,09
52788	61	CEN	Tangua	88	81	92,05	81	92,05	70	79,55	76	86,36	58	65,91
52835	62	PAS	Tumaco	3.328	3.035	91,20	2.887	86,75	2.880	86,54	2.800	84,13	2.234	67,13
52838	63	SAB	Túquerres	447	421	94,18	420	93,96	333	74,50	344	76,96	253	56,60
52885	64	CEN	Yacuanquer	95	65	68,42	63	66,32	52	54,74	62	65,26	47	49,47
TOTAL DEPARTAMENTO				18.378	14.519	79,00	13.908	75,68	14.841	80,75	14.446	78,60	10.949	59,58



INSTITUTO DEPARTAMENTAL DE SALUD DE NARIÑO
COBERTURAS DE VACUNACIÓN NIÑOS DE 1 AÑO. DEPARTAMENTO DE NARIÑO - 2022

Fuente: Subdirección de Salud Pública-Inmunoprevenibles

Código DANE	#	Región	MUNICIPIOS	Población de 1 año. Meta Programática	Cobertura de Triple Viral (Dosis Única)		Cobertura de Hepatitis A (Dosis Única)		Cobertura de Varicela (Dosis Única)		Cobertura de Neumococo (Refuerzo)	
					Dosis Aplicadas	%	Dosis Aplicadas	%	Dosis Aplicadas	%	Dosis Aplicadas	%
52001	1	CEN	Pasto	4.562	3.215	70,47	3.230	70,80	3.094	67,82	3.201	70,17
52019	2	RIO	Albán	88	68	77,27	68	77,27	68	77,27	68	77,27
52022	3	EXP	Aldana	77	46	59,74	47	61,04	46	59,74	48	62,34
52036	4	OCC	Ancuyá	57	37	64,91	37	64,91	34	59,65	37	64,91
52051	5	JUA	Arboleda	69	60	86,96	60	86,96	60	86,96	60	86,96
52079	6	TEL	Barbacoas	798	765	95,86	753	94,36	735	92,11	724	90,73
52083	7	RIO	Belén	56	22	39,29	22	39,29	22	39,29	22	39,29
52110	8	JUA	Buesaco	210	184	87,62	184	87,62	184	87,62	185	88,10
52694	9	JUA	Cartago	76	80	105,26	80	105,26	78	102,63	79	103,95
52240	10	CEN	Chachaguí	148	109	73,65	111	75,00	111	75,00	110	74,32
52203	11	RIO	Colón Genova	80	55	68,75	55	68,75	55	68,75	55	68,75
52207	12	OCC	Consaca	85	61	71,76	61	71,76	60	70,59	61	71,76
52210	13	EXP	Contadero	70	46	65,71	48	68,57	48	68,57	47	67,14
52215	14	EXP	Córdoba	170	128	75,29	130	76,47	130	76,47	130	76,47
52224	15	EXP	Cuaspué	97	70	72,16	71	73,20	68	70,10	70	72,16
52227	16	EXP	Cumbal	353	289	81,87	292	82,72	287	81,30	292	82,72
52233	17	COR	Cumbitara	143	159	111,19	159	111,19	159	111,19	157	109,79
52250	18	SAN	El Charco	529	581	109,83	580	109,64	586	110,78	575	108,70
52254	19	GUA	El Peñol	48	48	100,00	48	100,00	48	100,00	48	100,00
52256	20	COR	El Rosario	75	83	110,67	83	110,67	83	110,67	83	110,67
52258	21	RIO	El Tablón de Gómez	140	125	89,29	126	90,00	123	87,86	126	90,00
52260	22	GUA	El Tambo	119	79	66,39	79	66,39	79	66,39	79	66,39
52520	23	PAS	Francisco Pizarro	132	145	109,85	141	106,82	145	109,85	145	109,85
52287	24	EXP	Funes	59	41	69,49	39	66,10	40	67,80	39	66,10
52317	25	EXP	Guachucal	193	119	61,66	122	63,21	117	60,62	118	61,14
52320	26	SAB	Guaitarilla	86	87	101,16	86	100,00	85	98,84	86	100,00
52323	27	EXP	Gualmatán	51	38	74,51	38	74,51	38	74,51	38	74,51
52352	28	EXP	Iles	71	48	67,61	48	67,61	48	67,61	48	67,61
52354	29	SAB	Imués	56	42	75,00	42	75,00	42	75,00	41	73,21
52356	30	EXP	Ipiales	1.473	1.297	88,05	1.295	87,92	1.285	87,24	1.295	87,92
52378	31	RIO	La Cruz	168	129	76,79	129	76,79	125	74,40	129	76,79
52381	32	CEN	La Florida	87	59	67,82	59	67,82	56	64,37	59	67,82
52385	33	GUA	La Llanada	67	55	82,09	55	82,09	55	82,09	55	82,09
52390	34	SAN	La Tola	160	154	96,25	153	95,63	155	96,88	153	95,63
52399	35	JUA	La Unión	334	254	76,05	254	76,05	253	75,75	255	76,35
52405	36	COR	Leiva	120	121	100,83	121	100,83	121	100,83	120	100,00
52411	37	OCC	Linares	81	82	101,23	82	101,23	74	91,36	82	101,23
52418	38	GUA	Los Andes	100	96	96,00	96	96,00	96	96,00	95	95,00
52427	39	TEL	Maguá Payán	196	161	82,14	161	82,14	161	82,14	160	81,63
52435	40	PIE	Mallama	90	71	78,89	72	80,00	72	80,00	69	76,67
52473	41	SAN	Mosquera	162	139	85,80	140	86,42	140	86,42	141	87,04
52480	42	CEN	Nariño	40	29	72,50	29	72,50	29	72,50	28	70,00
52490	43	SAN	Olaya Herrera	559	605	108,23	607	108,59	607	108,59	601	107,51
52506	44	SAB	Ospina	62	39	62,90	39	62,90	39	62,90	39	62,90
52540	45	COR	Policarpa	200	200	100,00	199	99,50	199	99,50	193	96,50
52560	46	EXP	Potosí	141	111	78,72	111	78,72	113	80,14	111	78,72
52565	47	ABA	Providencia	55	33	60,00	34	61,82	33	60,00	33	60,00
52573	48	EXP	Puerres	87	66	75,86	67	77,01	67	77,01	69	79,31
52585	49	EXP	Pupiales	169	135	79,88	135	79,88	135	79,88	135	79,88
52612	50	PIE	Ricaurte	320	306	95,63	307	95,94	307	95,94	297	92,81
52621	51	TEL	Roberto Payán	207	234	113,04	234	113,04	222	107,25	229	110,63
52678	52	ABA	Samaniego	312	312	100,00	314	100,64	314	100,64	309	99,04
52685	53	RIO	San Bernardo	80	74	92,50	74	92,50	74	92,50	74	92,50
52687	54	JUA	San Lorenzo	165	164	99,39	163	98,79	162	98,18	163	98,79
52693	55	RIO	San Pablo	139	104	74,82	104	74,82	104	74,82	105	75,54
52683	56	OCC	Sandoná	191	134	70,16	134	70,16	128	67,02	133	69,63
52696	57	SAN	Santa Bárbara	155	161	103,87	166	107,10	165	106,45	145	93,55
52699	58	ABA	Santacruz	109	69	63,30	69	63,30	69	63,30	68	62,39
52720	59	SAB	Sapuyes	61	36	59,02	36	59,02	36	59,02	37	60,66
52786	60	COR	Taminango	166	150	90,36	150	90,36	141	84,94	148	89,16
52788	61	CEN	Tangua	90	65	72,22	65	72,22	65	72,22	65	72,22
52835	62	PAS	Tumaco	3.427	3.548	103,53	3.565	104,03	3.457	100,88	3.470	101,25
52838	63	SAB	Túquerres	461	322	69,85	322	69,85	317	68,76	320	69,41
52885	64	CEN	Yacuanquer	101	68	67,33	68	67,33	68	67,33	67	66,34
TOTAL DEPARTAMENTO				19.033	16.413	86,23	16.449	86,42	16.117	84,68	16.224	85,24



INSTITUTO DEPARTAMENTAL DE SALUD DE NARIÑO
COBERTURAS DE VACUNACIÓN NIÑOS DE 18 MESES. DEPARTAMENTO DE NARIÑO - 2022
 Fuente: Subdirección de Salud Pública-Inmunoprevenibles

Código DANE	#	Región	MUNICIPIOS	Población de 1 año. Meta Programática	Cobertura de Polio (Primer Refuerzo)		Cobertura de DPT (Primer Refuerzo)		Cobertura de Fiebre Amarilla (Dosis Única)	
					Dosis Aplicadas	%	Dosis Aplicadas	%	Dosis Aplicadas	%
52001	1	CEN	Pasto	4.562	3.385	74,20	3.318	72,73	3.315	72,67
52019	2	RIO	Albán	88	81	92,05	81	92,05	82	93,18
52022	3	EXP	Aldana	77	62	80,52	62	80,52	61	79,22
52036	4	OCC	Ancuyá	57	38	66,67	38	66,67	37	64,91
52051	5	JUA	Arboleda	69	64	92,75	64	92,75	64	92,75
52079	6	TEL	Barbacoas	798	576	72,18	566	70,93	568	71,18
52083	7	RIO	Belén	56	33	58,93	33	58,93	34	60,71
52110	8	JUA	Buesaco	210	173	82,38	173	82,38	170	80,95
52694	9	JUA	Cartago	76	66	86,84	66	86,84	67	88,16
52240	10	CEN	Chachagüí	148	109	73,65	109	73,65	109	73,65
52203	11	RIO	Colón Genova	80	57	71,25	57	71,25	58	72,50
52207	12	OCC	Consaca	85	61	71,76	62	72,94	62	72,94
52210	13	EXP	Contadero	70	61	87,14	61	87,14	59	84,29
52215	14	EXP	Córdoba	170	129	75,88	129	75,88	128	75,29
52224	15	EXP	Cuaspuud	97	66	68,04	66	68,04	65	67,01
52227	16	EXP	Cumbal	353	298	84,42	298	84,42	291	82,44
52233	17	COR	Cumbitara	143	138	96,50	138	96,50	137	95,80
52250	18	SAN	El Charco	529	430	81,29	462	87,33	452	85,44
52254	19	GUA	El Peñol	48	44	91,67	44	91,67	44	91,67
52256	20	COR	El Rosario	75	71	94,67	71	94,67	70	93,33
52258	21	RIO	El Tablón de Gómez	140	139	99,29	139	99,29	139	99,29
52260	22	GUA	El Tambo	119	81	68,07	81	68,07	81	68,07
52520	23	PAS	Francisco Pizarro	132	93	70,45	99	75,00	99	75,00
52287	24	EXP	Funes	59	35	59,32	35	59,32	34	57,63
52317	25	EXP	Guachucal	193	127	65,80	127	65,80	124	64,25
52320	26	SAB	Guaitarilla	86	80	93,02	80	93,02	75	87,21
52323	27	EXP	Gualmatán	51	47	92,16	47	92,16	47	92,16
52352	28	EXP	Iles	71	49	69,01	49	69,01	48	67,61
52354	29	SAB	Imués	56	48	85,71	48	85,71	48	85,71
52356	30	EXP	Ipiales	1.473	1.187	80,58	1.185	80,45	1.171	79,50
52378	31	RIO	La Cruz	168	150	89,29	150	89,29	150	89,29
52381	32	CEN	La Florida	87	57	65,52	57	65,52	56	64,37
52385	33	GUA	La Llanada	67	54	80,60	55	82,09	54	80,60
52390	34	SAN	La Tola	160	141	88,13	141	88,13	143	89,38
52399	35	JUA	La Unión	334	248	74,25	248	74,25	250	74,85
52405	36	COR	Leiva	120	119	99,17	119	99,17	118	98,33
52411	37	OCC	Linaires	81	71	87,65	71	87,65	68	83,95
52418	38	GUA	Los Andes	100	102	102,00	103	103,00	101	101,00
52427	39	TEL	Magüí Payán	196	89	45,41	90	45,92	99	50,51
52435	40	PIE	Mallama	90	70	77,78	70	77,78	68	75,56
52473	41	SAN	Mosquera	162	133	82,10	133	82,10	132	81,48
52480	42	CEN	Nariño	40	28	70,00	28	70,00	28	70,00
52490	43	SAN	Olaya Herrera	559	336	60,11	347	62,08	371	66,37
52506	44	SAB	Ospina	62	32	51,61	32	51,61	32	51,61
52540	45	COR	Policarpa	200	175	87,50	175	87,50	177	88,50
52560	46	EXP	Potosí	141	117	82,98	117	82,98	117	82,98
52565	47	ABA	Providencia	55	37	67,27	37	67,27	36	65,45
52573	48	EXP	Puerres	87	66	75,86	66	75,86	67	77,01
52585	49	EXP	Pupiales	169	152	89,94	152	89,94	153	90,53
52612	50	PIE	Ricaurte	320	277	86,56	276	86,25	278	86,88
52621	51	TEL	Roberto Payán	207	151	72,95	151	72,95	139	67,15
52678	52	ABA	Samaniego	312	311	99,68	310	99,36	306	98,08
52685	53	RIO	San Bernardo	80	59	73,75	59	73,75	58	72,50
52687	54	JUA	San Lorenzo	165	150	90,91	150	90,91	153	92,73
52693	55	RIO	San Pablo	139	106	76,26	106	76,26	108	77,70
52683	56	OCC	Sandoná	191	153	80,10	153	80,10	153	80,10
52696	57	SAN	Santa Bárbara	155	62	40,00	62	40,00	62	40,00
52699	58	ABA	Santacruz	109	77	70,64	75	68,81	68	62,39
52720	59	SAB	Sapuyes	61	38	62,30	38	62,30	38	62,30
52786	60	COR	Taminango	166	142	85,54	142	85,54	141	84,94
52788	61	CEN	Tangua	90	70	77,78	70	77,78	70	77,78
52835	62	PAS	Tumaco	3.427	2.606	76,04	2.603	75,96	2.563	74,79
52838	63	SAB	Túquerres	461	320	69,41	319	69,20	319	69,20
52885	64	CEN	Yacuanquer	101	69	68,32	73	72,28	73	72,28
TOTAL DEPARTAMENTO				19.033	14.596	76,69	14.566	76,53	14.488	76,12



INSTITUTO DEPARTAMENTAL DE SALUD DE NARIÑO
COBERTURAS DE VACUNACIÓN NIÑOS DE 5 AÑOS. DEPARTAMENTO DE NARIÑO - 2022

Fuente: Subdirección de Salud Pública-Inmunoprevenibles

Código DANE	#	Región	MUNICIPIOS	Población de 5 años. Meta Programática	Cobertura de Polio (Segundo Refuerzo)		Cobertura de DPT (Segundo Refuerzo)		Cobertura de Triple Viral (Refuerzo)	
					Dosis Aplicadas	%	Dosis Aplicadas	%	Dosis Aplicadas	%
52001	1	CEN	Pasto	4.911	4.496	91,55	4.484	91,31	4.520	92,04
52019	2	RIO	Albán	103	67	65,05	65	63,11	67	65,05
52022	3	EXP	Aldana	105	92	87,62	92	87,62	91	86,67
52036	4	OCC	Ancuyá	70	63	90,00	63	90,00	63	90,00
52051	5	JUA	Arboleda	80	57	71,25	57	71,25	57	71,25
52079	6	TEL	Barbacoas	819	641	78,27	641	78,27	650	79,37
52083	7	RIO	Belén	68	80	117,65	76	111,76	78	114,71
52110	8	JUA	Buesaco	275	234	85,09	234	85,09	233	84,73
52694	9	JUA	Cartago	97	60	61,86	60	61,86	60	61,86
52240	10	CEN	Chachaguí	151	164	108,61	163	107,95	164	108,61
52203	11	RIO	Colón Genova	94	65	69,15	65	69,15	65	69,15
52207	12	OCC	Consaca	102	81	79,41	81	79,41	81	79,41
52210	13	EXP	Contadero	87	79	90,80	78	89,66	80	91,95
52215	14	EXP	Córdoba	205	181	88,29	181	88,29	181	88,29
52224	15	EXP	Cuaspud	117	97	82,91	96	82,05	96	82,05
52227	16	EXP	Cumbal	432	435	100,69	435	100,69	436	100,93
52233	17	COR	Cumbitara	125	103	82,40	103	82,40	103	82,40
52250	18	SAN	El Charco	530	390	73,58	390	73,58	381	71,89
52254	19	GUA	El Peñol	61	66	108,20	66	108,20	66	108,20
52256	20	COR	El Rosario	95	79	83,16	79	83,16	79	83,16
52258	21	RIO	El Tablón de Gómez	164	130	79,27	127	77,44	130	79,27
52260	22	GUA	El Tambo	152	137	90,13	137	90,13	137	90,13
52520	23	PAS	Francisco Pizarro	155	131	84,52	131	84,52	128	82,58
52287	24	EXP	Funes	69	84	121,74	84	121,74	89	128,99
52317	25	EXP	Guachucal	216	181	83,80	181	83,80	180	83,33
52320	26	SAB	Guaitarilla	115	99	86,09	99	86,09	99	86,09
52323	27	EXP	Gualmatán	65	63	96,92	63	96,92	62	95,38
52352	28	EXP	Iles	100	74	74,00	74	74,00	74	74,00
52354	29	SAB	Imués	64	63	98,44	63	98,44	63	98,44
52356	30	EXP	IpiALES	1.667	1.616	96,94	1.611	96,64	1.607	96,40
52378	31	RIO	La Cruz	195	162	83,08	162	83,08	162	83,08
52381	32	CEN	La Florida	95	95	100,00	95	100,00	95	100,00
52385	33	GUA	La Llanada	74	60	81,08	58	78,38	61	82,43
52390	34	SAN	La Tola	161	117	72,67	117	72,67	117	72,67
52399	35	JUA	La Unión	380	339	89,21	331	87,11	336	88,42
52405	36	COR	Leiva	123	124	100,81	124	100,81	124	100,81
52411	37	OCC	Linares	97	97	100,00	97	100,00	97	100,00
52418	38	GUA	Los Andes	118	119	100,85	119	100,85	117	99,15
52427	39	TEL	Magui Payan	223	80	35,87	80	35,87	80	35,87
52435	40	PIE	Mallama	113	102	90,27	101	89,38	101	89,38
52473	41	SAN	Mosquera	170	145	85,29	145	85,29	147	86,47
52480	42	CEN	Nariño	47	32	68,09	32	68,09	32	68,09
52490	43	SAN	Olaya Herrera	578	314	54,33	314	54,33	314	54,33
52506	44	SAB	Ospina	80	77	96,25	77	96,25	77	96,25
52540	45	COR	Policarpa	183	169	92,35	169	92,35	173	94,54
52560	46	EXP	Potosí	168	163	97,02	163	97,02	163	97,02
52565	47	ABA	Providencia	66	50	75,76	50	75,76	50	75,76
52573	48	EXP	Puerres	113	98	86,73	98	86,73	98	86,73
52585	49	EXP	Pupiales	214	176	82,24	177	82,71	177	82,71
52612	50	PIE	Ricaurte	348	253	72,70	253	72,70	256	73,56
52621	51	TEL	Roberto Payán	227	204	89,87	204	89,87	203	89,43
52678	52	ABA	Samaniego	324	334	103,09	335	103,40	335	103,40
52685	53	RIO	San Bernardo	90	79	87,78	79	87,78	79	87,78
52687	54	JUA	San Lorenzo	194	172	88,66	172	88,66	172	88,66
52693	55	RIO	San Pablo	148	121	81,76	121	81,76	121	81,76
52683	56	OCC	Sandoná	217	192	88,48	192	88,48	194	89,40
52696	57	SAN	Santa Bárbara	196	88	44,90	88	44,90	87	44,39
52699	58	ABA	Santacruz	124	114	91,94	114	91,94	112	90,32
52720	59	SAB	Sapuyes	76	62	81,58	62	81,58	62	81,58
52786	60	COR	Taminango	176	168	95,45	168	95,45	169	96,02
52788	61	CEN	Tangua	122	98	80,33	98	80,33	98	80,33
52835	62	PAS	Tumaco	3.556	2.740	77,05	2.720	76,49	2.768	77,84
52838	63	SAB	Túquerres	558	462	82,80	460	82,44	464	83,15
52885	64	CEN	Yacuanquer	115	81	70,43	82	71,30	81	70,43
TOTAL DEPARTAMENTO				20.963	17.795	84,89	17.736	84,61	17.842	85,11



INSTITUTO DEPARTAMENTAL DE SALUD DE NARIÑO
COBERTURAS DE VACUNACIÓN DE VPH. DEPARTAMENTO DE NARIÑO - 2022
Fuente: Subdirección de Salud Pública-Inmunoprevenibles

Código DANE	#	Región	MUNICIPIOS	Niñas de 9 años.	Cobertura de VPH (Primeras Dosis)		Cobertura de VPH (Segundas Dosis)	
					Dosis Aplicadas	%	Dosis Aplicadas	%
52001	1	CEN	Pasto	2.318	1.130	48,75	446	19,24
52019	2	RIO	Albán	57	55	96,49	34	59,65
52022	3	EXP	Aldana	44	41	93,18	40	90,91
52036	4	OCC	Ancuyá	41	43	104,88	37	90,24
52051	5	JUA	Arboleda	61	42	68,85	31	50,82
52079	6	TEL	Barbacoas	645	244	37,83	68	10,54
52083	7	RIO	Belén	36	32	88,89	10	27,78
52110	8	JUA	Buesaco	159	92	57,86	78	49,06
52694	9	JUA	Cartago	48	42	87,50	31	64,58
52240	10	CEN	Chachaguí	100	50	50,00	28	28,00
52203	11	RIO	Colón Genova	50	44	88,00	29	58,00
52207	12	OCC	Consaca	78	41	52,56	43	55,13
52210	13	EXP	Contadero	44	40	90,91	38	86,36
52215	14	EXP	Córdoba	114	107	93,86	84	73,68
52224	15	EXP	Cuaspud	66	47	71,21	30	45,45
52227	16	EXP	Cumbal	276	227	82,25	185	67,03
52233	17	COR	Cumbitara	38	46	121,05	22	57,89
52250	18	SAN	El Charco	264	155	58,71	50	18,94
52254	19	GUA	El Peñol	43	40	93,02	33	76,74
52256	20	COR	El Rosario	82	15	18,29	7	8,54
52258	21	RIO	El Tablón de Gómez	93	78	83,87	80	86,02
52260	22	GUA	El Tambo	81	56	69,14	58	71,60
52520	23	PAS	Francisco Pizarro	143	56	39,16	13	9,09
52287	24	EXP	Funes	47	29	61,70	21	44,68
52317	25	EXP	Guachucal	113	103	91,15	66	58,41
52320	26	SAB	Guaitarilla	70	52	74,29	55	78,57
52323	27	EXP	Gualmatán	40	29	72,50	19	47,50
52352	28	EXP	Iles	54	54	100,00	44	81,48
52354	29	SAB	Imués	42	31	73,81	22	52,38
52356	30	EXP	Ipiales	836	740	88,52	283	33,85
52378	31	RIO	La Cruz	113	94	83,19	65	57,52
52381	32	CEN	La Florida	51	43	84,31	39	76,47
52385	33	GUA	La Llanada	51	32	62,75	21	41,18
52390	34	SAN	La Tola	84	18	21,43	1	1,19
52399	35	JUA	La Unión	198	109	55,05	115	58,08
52405	36	COR	Leiva	79	45	56,96	11	13,92
52411	37	OCC	Linares	55	33	60,00	17	30,91
52418	38	GUA	Los Andes	63	68	107,94	54	85,71
52427	39	TEL	Maguí Payán	310	27	8,71	4	1,29
52435	40	PIE	Mallama	63	41	65,08	30	47,62
52473	41	SAN	Mosquera	110	49	44,55	28	25,45
52480	42	CEN	Nariño	26	10	38,46	6	23,08
52490	43	SAN	Olaya Herrera	289	51	17,65	5	1,73
52506	44	SAB	Ospina	40	40	100,00	41	102,50
52540	45	COR	Policarpa	74	51	68,92	20	27,03
52560	46	EXP	Potosí	66	95	143,94	73	110,61
52565	47	ABA	Providencia	39	17	43,59	24	61,54
52573	48	EXP	Puerres	53	52	98,11	62	116,98
52585	49	EXP	Pupiales	98	89	90,82	35	35,71
52612	50	PIE	Ricaurte	205	124	60,49	61	29,76
52621	51	TEL	Roberto Payán	143	47	32,87	5	3,50
52678	52	ABA	Samaniego	169	147	86,98	59	34,91
52685	53	RIO	San Bernardo	58	39	67,24	41	70,69
52687	54	JUA	San Lorenzo	119	60	50,42	52	43,70
52693	55	RIO	San Pablo	95	59	62,11	31	32,63
52683	56	OCC	Sandoná	109	53	48,62	27	24,77
52696	57	SAN	Santa Bárbara	148	11	7,43	3	2,03
52699	58	ABA	Santacruz	79	58	73,42	28	35,44
52720	59	SAB	Sapuyes	43	31	72,09	38	88,37
52786	60	COR	Taminango	102	72	70,59	42	41,18
52788	61	CEN	Tangua	78	42	53,85	26	33,33
52835	62	PAS	Tumaco	2.476	708	28,59	130	5,25
52838	63	SAB	Túquerres	285	230	80,70	107	37,54
52885	64	CEN	Yacuanquer	69	56	81,16	22	31,88
TOTAL DEPARTAMENTO				12.123	6.462	53,30	3.308	51,19


INSTITUTO DEPARTAMENTAL DE SALUD DE NARIÑO
**CASOS TUBERCULOSIS - INCIDENCIA - % CURACIÓN - % CAPTACIÓN DE SINTOMÁTICO RESPIRATORIO - MORTALIDAD POR TB - COINFECCIÓN TB/VIH
DEPARTAMENTO DE NARIÑO - AÑO 2022**

Fuente : Subdirección de Salud Pública, Dimensión enfermedades transmisibles, Componente enfermedades emergentes reemergentes, Programa de Tuberculosis

Código DANE	#	Región	MUNICIPIOS	Población	Numero de casos TB Pulmonar	Numero de casos TB Extrapulmonar	Casos Nuevos TBC todas las formas		% Tratamiento Exitoso casos TB TF			% Captación de Sintomático Respiratorio	Mortalidad por TB		Coinfección TBC/VIH	
				2022			# de casos	Tasa* 100.000 Hab	# de casos TB TF con tratamiento exitoso	# de casos TB TF que ingresaron a la cohorte	% Curación		# de casos	Tasa* 100.000 Hab	# de casos	Tasa* 100.000 Hab
52001	1	CEN	Pasto	393.009	29	7	36	9,2	29	40	73	94	2	0,51	1	0,25
52019	2	RIO	Albán	9.328	0	0	0	0,0	N/A	N/A	-	94	0	0,00	0	0,00
52022	3	EXP	Aldana	7.367	0	0	0	0,0	N/A	N/A	-	71	0	0,00	0	0,00
52036	4	OCC	Ancuyá	8.610	0	0	0	0,0	N/A	N/A	-	129	0	0,00	0	0,00
52051	5	JUA	Arboleda	8.427	0	0	0	0,0	N/A	N/A	-	117	0	0,00	0	0,00
52079	6	TEL	Barbacoas	56.586	8	0	8	14,1	4	8	50	91	1	1,77	0	0,00
52083	7	RIO	Belén	6.306	0	1	1	15,9	N/A	N/A	-	102	0	0,00	0	0,00
52110	8	JUA	Buesaco	23.935	0	1	1	4,2	1	1	100	124	0	0,00	0	0,00
52694	9	JUA	Cartago	6.826	0	0	0	0,0	N/A	N/A	-	127	0	0,00	0	0,00
52240	10	CEN	Chachagüí	15.316	0	0	0	0,0	N/A	N/A	-	103	0	0,00	0	0,00
52203	11	RIO	Colón Genova	8.323	0	0	0	0,0	1	1	100	99	0	0,00	0	0,00
52207	12	OCC	Consaca	13.750	0	0	0	0,0	2	2	100	103	0	0,00	0	0,00
52210	13	EXP	Contadero	7.242	0	0	0	0,0	N/A	N/A	-	104	0	0,00	0	0,00
52215	14	EXP	Córdoba	15.490	1	0	1	6,5	N/A	N/A	-	113	0	0,00	0	0,00
52224	15	EXP	Cuaspad	9.208	1	0	1	10,9	N/A	N/A	-	172	0	0,00	0	0,00
52227	16	EXP	Cumbal	37.072	0	0	0	0,0	1	1	100	134	0	0,00	0	0,00
52233	17	COR	Cumbitara	5.773	0	0	0	0,0	N/A	N/A	-	121	0	0,00	0	0,00
52250	18	SAN	El Charco	22.574	3	0	3	13,3	4	4	100	101	0	0,00	0	0,00
52254	19	GUA	El Peñol	7.450	1	0	0	0,0	1	1	100	52	0	0,00	0	0,00
52256	20	COR	El Rosario	12.072	1	3	4	33,1	1	2	50	134	0	0,00	0	0,00
52258	21	RIO	El Tablón de Gómez	14.273	0	0	0	0,0	N/A	N/A	-	86	0	0,00	0	0,00
52260	22	GUA	El Tambo	13.821	0	0	0	0,0	N/A	N/A	-	145	0	0,00	0	0,00
52520	23	PAS	Francisco Pizarro	14.170	0	0	0	0,0	N/A	N/A	-	21	0	0,00	0	0,00
52287	24	EXP	Funes	7.141	0	0	0	0,0	N/A	N/A	-	140	0	0,00	0	0,00
52317	25	EXP	Guachucal	19.356	1	0	1	5,2	N/A	N/A	-	113	0	0,00	1	5,17
52320	26	SAB	Guaitarilla	11.335	0	1	1	8,8	1	2	50	116	0	0,00	0	0,00
52323	27	EXP	Gualmatán	7.046	0	0	0	0,0	N/A	N/A	-	130	0	0,00	0	0,00
52352	28	EXP	Iles	7.639	0	0	0	0,0	1	1	100	87	0	0,00	0	0,00
52354	29	SAB	Imués	7.452	0	0	0	0,0	1	1	100	125	0	0,00	0	0,00
52356	30	EXP	Ipiales	115.936	5	2	7	6,0	2	4	50	101	0	0,00	2	1,73
52378	31	RIO	La Cruz	18.659	0	0	0	0,0	N/A	N/A	-	121	0	0,00	0	0,00
52381	32	CEN	La Florida	9.920	0	1	1	10,1	1	1	100	101	0	0,00	0	0,00
52385	33	GUA	La Llanada	6.476	1	0	1	15,4	N/A	N/A	-	128	1	15,44	0	0,00
52390	34	SAN	La Tola	7.468	0	0	0	0,0	1	1	100	173	0	0,00	0	0,00
52399	35	JUA	La Unión	31.778	1	1	2	6,3	3	3	100	95	0	0,00	0	0,00
52405	36	COR	Leiva	9.579	1	0	1	10,4	2	3	67	160	0	0,00	0	0,00
52411	37	OCC	Linares	10.021	0	0	0	0,0	1	2	50	89	0	0,00	0	0,00
52418	38	GUA	Los Andes	9.276	1	0	1	10,8	1	1	100	103	0	0,00	0	0,00
52427	39	TEL	Magüi Payán	25.570	2	1	3	11,7	1	1	100	28	0	0,00	0	0,00
52435	40	PIE	Mallama	8.954	0	0	0	0,0	N/A	N/A	-	107	0	0,00	0	0,00
52473	41	SAN	Mosquera	12.595	0	0	0	0,0	N/A	N/A	-	45	0	0,00	0	0,00
52480	42	CEN	Nariño	4.350	0	0	0	0,0	N/A	N/A	-	95	0	0,00	0	0,00
52490	43	SAN	Olaya Herrera	25.232	3	0	3	11,9	4	4	100	98	0	0,00	0	0,00
52506	44	SAB	Ospina	6.999	0	0	0	0,0	N/A	N/A	-	114	0	0,00	0	0,00
52540	45	COR	Policarpa	9.787	1	0	1	10,2	N/A	N/A	-	102	0	0,00	1	10,22
52560	46	EXP	Potosí	10.067	0	0	0	0,0	N/A	N/A	-	94	0	0,00	0	0,00
52565	47	ABA	Providencia	5.558	0	0	0	0,0	1	1	100	167	0	0,00	0	0,00
52573	48	EXP	Puerres	8.372	2	0	2	23,9	1	1	100	90	0	0,00	2	23,89
52585	49	EXP	Pupiales	17.234	0	0	0	0,0	N/A	N/A	-	108	0	0,00	0	0,00
52612	50	PIE	Ricaurte	20.078	2	1	3	14,9	0	1	0	117	0	0,00	1	4,98
52621	51	TEL	Roberto Payán	12.708	1	0	1	7,9	1	1	100	104	0	0,00	1	7,87
52678	52	ABA	Samaniego	27.766	0	0	0	0,0	3	3	100	93	0	0,00	0	0,00
52685	53	RIO	San Bernardo	9.179	0	0	0	0,0	N/A	N/A	-	116	0	0,00	0	0,00
52687	54	JUA	San Lorenzo	18.415	0	0	0	0,0	1	1	100	93	0	0,00	0	0,00
52693	55	RIO	San Pablo	14.806	0	0	0	0,0	1	1	100	124	0	0,00	0	0,00
52683	56	OCC	Sandoná	19.787	0	0	0	0,0	N/A	N/A	-	138	0	0,00	0	0,00
52696	57	SAN	Santa Bárbara	13.253	1	0	1	7,5	N/A	N/A	-	74	0	0,00	0	0,00
52699	58	ABA	Santacruz	11.086	3	0	3	27,1	N/A	N/A	-	126	0	0,00	0	0,00
52720	59	SAB	Sapuyes	7.238	0	1	1	13,8	N/A	N/A	-	95	0	0,00	0	0,00
52786	60	COR	Taminango	17.897	3	0	3	16,8	1	1	100	100	0	0,00	0	0,00
52788	61	CEN	Tangua	13.333	0	0	0	0,0	N/A	N/A	-	117	0	0,00	0	0,00
52835	62	PAS	Tumaco	257.326	69	6	75	29,1	35	42	83	72	4	1,55	14	5,44
52838	63	SAB	Túquerres	44.614	1	2	3	6,7	5	5	100	104	0	0,00	0	0,00
52885	64	CEN	Yacuanquer	10967	0	0	0	0,0	N/A	N/A	-	128	0	0,00	0	0,00
TOTAL DEPARTAMENTO				1.629.181	142	28	170	10,4	112	141	79	115%	8	0,49	23	1,41



INDICADORES POBLACIÓN TRABAJADORA INFORMAL DEPARTAMENTO DE NARIÑO
DEPARTAMENTO DE NARIÑO - AÑO 2021
FUENTE: OFICINA DIMENSIÓN SALUD Y ÁMBITO LABORAL

Código DANE	#	Región	MUNICIPIOS	2021		INDICADORES POBLACIÓN TRABAJADORA INFORMAL 2021			
				POBLACIÓN TRABAJADORA INFORMAL APLICADA EL MODELO DE CARACTERIZACIÓN POR ACTIVIDAD U OFICIO	POBLACION TRABAJADORA INFORMAL	Notificación del accidente de trabajo por Sistema de reporte IDSN y Caracterizaciones	Incidencia de accidentalidad en el trabajo (por cien trabajadores informales)	Enfermedad Identificada por Caracterizaciones	Incidencia de enfermedades relacionadas con el trabajo (por cien trabajadores informales)
52001	1	CEN	Pasto	150	13.460	36	0,266	48	0,358
52019	2	RIO	Albán	25	3.290	15	0,466	14	0,426
52022	3	EXP	Aldana	45	3.089	20	0,661	22	0,705
52036	4	OCC	Ancuyá	40	13.152	37	0,285	11	0,083
52051	5	JUA	Arboleda	50	7.699	17	0,221	6	0,081
52079	6	TEL	Barbacoas	40	4.117	15	0,372	11	0,265
52083	7	RIO	Belén	22	3.195	14	0,426	9	0,292
52110	8	JUA	Buesaco	21	4.210	2	0,040	5	0,111
52694	9	JUA	Cartago	29	14.146	14	0,096	22	0,154
52240	10	CEN	Chachaguí	39	2.904	37	1,289	12	0,429
52203	11	RIO	Colón Genova	20	7.330	34	0,464	31	0,425
52207	12	OCC	Consaca	20	2.712	32	1,192	25	0,918
52210	13	EXP	Contadero	10	3.552	5	0,144	22	0,613
52215	14	EXP	Córdoba	60	5.797	10	0,176	22	0,376
52224	15	EXP	Cuaspud	60	2.480	24	0,961	11	0,439
52227	16	EXP	Cumbal	25	2.724	32	1,187	25	0,914
52233	17	COR	Cumbitara	19	7.712	20	0,265	17	0,222
52250	18	SAN	El Charco	40	5.534	10	0,184	9	0,169
52254	19	GUA	El Peñol	25	3.306	17	0,515	26	0,800
52256	20	COR	El Rosario	110	31.812	15	0,048	36	0,113
52258	21	RIO	El Tablón de Gómez	50	6.558	20	0,311	12	0,190
52260	22	GUA	El Tambo	32	3.938	29	0,735	31	0,791
52520	23	PAS	Francisco Pizarro	34	1.716	41	2,379	26	1,542
52287	24	EXP	Funes	37	2.151	24	1,107	17	0,796
52317	25	EXP	Guachucal	20	3.613	20	0,565	23	0,646
52320	26	SAB	Guaitarilla	25	4.221	29	0,685	30	0,701
52323	27	EXP	Gualmatán	15	3.961	85	2,148	23	0,589
52352	28	EXP	Iles	34	3.413	10	0,299	28	0,821
52354	29	SAB	Imués	33	3.715	29	0,779	26	0,712
52356	30	EXP	Ipiales	40	1.388	9	0,613	11	0,785
52378	31	RIO	La Cruz	40	3.360	9	0,253	16	0,463
52381	32	CEN	La Florida	15	3.627	14	0,375	17	0,472
52385	33	GUA	La Llanada	25	2.420	2	0,070	5	0,193
52390	34	SAN	La Tola	15	4.149	9	0,205	9	0,225
52399	35	JUA	La Unión	90	3.330	63	1,891	12	0,374
52405	36	COR	Leiva	18	6.711	2	0,025	28	0,417
52411	37	OCC	Linares	31	5.766	34	0,590	11	0,189
52418	38	GUA	Los Andes	13	2.383	19	0,785	22	0,914
52427	39	TEL	Magui Payan	37	2.727	5	0,187	14	0,514
52435	40	PIE	Mallama	158	10.613	104	0,978	33	0,308
52473	41	SAN	Mosquera	24	4.135	9	0,206	6	0,151
52480	42	CEN	Nariño	40	7.489	20	0,273	17	0,229
52490	43	SAN	Olaya Herrera	22	2.768	20	0,738	11	0,394
52506	44	SAB	Ospina	25	5.188	22	0,426	30	0,570
52540	45	COR	Policarpa	30	5.258	32	0,615	12	0,237
52560	46	EXP	Potosí	16	2.565	24	0,929	22	0,850
52565	47	ABA	Providencia	14	3.209	14	0,424	20	0,631
52573	48	EXP	Puerres	100	7.374	24	0,323	9	0,127
52585	49	EXP	Pupiales	19	6.628	27	0,411	9	0,141
52612	50	PIE	Ricaurte	50	4.599	14	0,296	12	0,271
52621	51	TEL	Roberto Payán	24	12.464	24	0,191	16	0,125
52678	52	ABA	Samaniego	32	3.092	14	0,440	12	0,403
52685	53	RIO	San Bernardo	26	7.360	14	0,185	17	0,233
52687	54	JUA	San Lorenzo	60	5.901	29	0,490	16	0,264
52693	55	RIO	San Pablo	50	2.672	49	1,847	19	0,699
52683	56	OCC	Sandoná	24	7.613	43	0,559	28	0,368
52696	57	SAN	Santa Bárbara	26	4.609	22	0,480	19	0,405
52699	58	ABA	Santacruz	32	4.088	29	0,708	11	0,267
52720	59	SAB	Sapuyes	90	2.840	12	0,419	22	0,767
52786	60	COR	Taminango	24	6.756	27	0,403	6	0,092
52788	61	CEN	Tangua	24	4.090	14	0,333	6	0,152
52835	62	PAS	Tumaco	100	57.053	22	0,039	36	0,063
52838	63	SAB	Túquerres	25	15.123	19	0,124	26	0,175
52885	64	CEN	Yacuanquer	26	3.877	20	0,527	9	0,241
TOTAL DEPARTAMENTO				2.515	408.731	1506	0,368	1172	0,287



INDICADORES POBLACIÓN TRABAJADORA INFORMAL DEPARTAMENTO DE NARIÑO
DEPARTAMENTO DE NARIÑO - AÑO 2022
FUENTE: OFICINA DIMENSIÓN SALUD Y ÁMBITO LABORAL

Código DANE	#	Región	MUNICIPIOS	2022		INDICADORES POBLACIÓN TRABAJADORA INFORMAL 2022			
				POBLACIÓN TRABAJADORA INFORMAL APLICADA EL MODELO DE CARACTERIZACIÓN POR ACTIVIDAD U OFICIO	POBLACION TRABAJADORA INFORMAL	Notificación del accidente de trabajo por Sistema de reporte IDSN y Caracterizaciones	Incidencia de accidentalidad en el trabajo (por cien trabajadores informales)	Enfermedad Identificada por Caracterizaciones	Incidencia de enfermedades relacionadas con el trabajo (por cien trabajadores informales)
52001	1	CEN	Pasto	141	13966	74	0,530	63	0,450
52019	2	RIO	Albán	30	3414	47	1,377	18	0,534
52022	3	EXP	Aldana	80	3205	5	0,156	28	0,885
52036	4	OCC	Ancuyá	80	13647	15	0,110	14	0,104
52051	5	JUA	Arboleda	80	7988	39	0,488	8	0,101
52079	6	TEL	Barbacoas	80	4272	17	0,398	14	0,332
52083	7	RIO	Belén	78	3315	40	1,207	12	0,367
52110	8	JUA	Buesaco	75	4368	26	0,595	6	0,139
52694	9	JUA	Cartago	80	14678	24	0,164	28	0,193
52240	10	CEN	Chachagüí	80	3013	14	0,465	16	0,538
52203	11	RIO	Colón Genova	160	7606	93	1,223	41	0,533
52207	12	OCC	Consaca	100	2814	87	3,091	32	1,152
52210	13	EXP	Contadero	82	3686	11	0,298	28	0,770
52215	14	EXP	Córdoba	80	6015	24	0,399	28	0,472
52224	15	EXP	Cuaspud	200	2574	7	0,272	14	0,551
52227	16	EXP	Cumbal	130	2827	38	1,344	32	1,147
52233	17	COR	Cumbitara	45	8002	7	0,087	22	0,279
52250	18	SAN	El Charco	90	5743	46	0,801	12	0,212
52254	19	GUA	El Peñol	80	3430	26	0,758	34	1,004
52256	20	COR	El Rosario	80	33009	11	0,033	47	0,141
52258	21	RIO	El Tablón de Gómez	30	6805	19	0,279	16	0,238
52260	22	GUA	El Tambo	85	4086	9	0,220	41	0,992
52520	23	PAS	Francisco Pizarro	80	1781	33	1,853	34	1,934
52287	24	EXP	Funes	80	2232	44	1,971	22	0,999
52317	25	EXP	Guachucal	153	3749	5	0,133	30	0,811
52320	26	SAB	Guaitarilla	65	4380	37	0,845	39	0,879
52323	27	EXP	Gualmatán	80	4110	5	0,122	30	0,740
52352	28	EXP	Iles	40	3541	8	0,226	36	1,030
52354	29	SAB	Imués	70	3855	26	0,674	34	0,894
52356	30	EXP	Ipiales	220	1440	100	6,944	14	0,985
52378	31	RIO	La Cruz	95	3487	89	2,552	20	0,581
52381	32	CEN	La Florida	15	3763	35	0,930	22	0,592
52385	33	GUA	La Llanada	62	2511	5	0,199	6	0,242
52390	34	SAN	La Tola	80	4305	13	0,302	12	0,282
52399	35	JUA	La Unión	160	3456	58	1,678	16	0,469
52405	36	COR	Leiva	35	6964	51	0,732	36	0,524
52411	37	OCC	Linares	80	5983	13	0,217	14	0,237
52418	38	GUA	Los Andes	85	2473	25	1,011	28	1,147
52427	39	TEL	Magüi Payan	80	2829	14	0,495	18	0,645
52435	40	PIE	Mallama	43	11012	6	0,054	43	0,386
52473	41	SAN	Mosquera	80	4290	6	0,140	8	0,189
52480	42	CEN	Nariño	80	7771	41	0,528	22	0,287
52490	43	SAN	Olaya Herrera	90	2872	49	1,706	14	0,494
52506	44	SAB	Ospina	82	5383	30	0,557	39	0,715
52540	45	COR	Policarpa	60	5456	44	0,806	16	0,297
52560	46	EXP	Potosí	100	2662	14	0,526	28	1,066
52565	47	ABA	Providencia	131	3330	16	0,480	26	0,791
52573	48	EXP	Puerres	80	7652	32	0,418	12	0,159
52585	49	EXP	Pupiales	100	6878	40	0,582	12	0,177
52612	50	PIE	Ricaurte	80	4772	62	1,299	16	0,340
52621	51	TEL	Roberto Payán	80	12933	0	0,000	20	0,157
52678	52	ABA	Samaniego	80	3209	36	1,122	16	0,505
52685	53	RIO	San Bernardo	85	7637	13	0,170	22	0,292
52687	54	JUA	San Lorenzo	80	6123	18	0,294	20	0,331
52693	55	RIO	San Pablo	80	2773	16	0,577	24	0,877
52683	56	OCC	Sandoná	440	7899	155	1,962	36	0,462
52696	57	SAN	Santa Bárbara	15	4783	2	0,042	24	0,508
52699	58	ABA	Santacruz	80	4242	19	0,448	14	0,334
52720	59	SAB	Sapuyes	80	2947	6	0,204	28	0,963
52786	60	COR	Taminango	50	7010	78	1,113	8	0,116
52788	61	CEN	Tangua	90	4244	31	0,731	8	0,191
52835	62	PAS	Tumaco	300	59200	115	0,194	47	0,079
52838	63	SAB	Túquerres	400	15692	183	1,166	34	0,220
52885	64	CEN	Yacuanquer	40	4023	33	0,820	12	0,302
TOTAL DEPARTAMENTO				6.272	424.114	2285	0,539	1526	0,360



INDICADORES SALUD SEXUAL Y REPRODUCTIVA AÑO 2022

Subdirección de salud pública

Fuente: Sistema informático Perinatal SIP-CLAP Dimensión Sexualidad, derechos sexuales y reproductivos

Código DANE	#	Región	MUNICIPIOS	Etnia Gestantes				
				BLANCA	INDIGENA	MESTIZA	NEGRA	OTRA
52001	1	CEN	Pasto	0,10%	0,10%	98,30%	1,00%	0,60%
52019	2	RIO	Albán	0,00%	0,00%	0,00%	0,00%	0,00%
52022	3	EXP	Aldana	50,00%	0,00%	50,00%	0,00%	0,00%
52036	4	OCC	Ancuyá	0,00%	0,00%	0,00%	0,00%	0,00%
52051	5	JUA	Arboleda	0,00%	0,00%	0,00%	0,00%	0,00%
52079	6	TEL	Barbacoas	0,00%	0,00%	0,00%	0,00%	0,00%
52083	7	RIO	Belén	3,70%	0,00%	96,30%	0,00%	0,00%
52110	8	JUA	Buesaco	0,00%	0,00%	100,00%	0,00%	0,00%
52694	9	JUA	Cartago	0,00%	0,00%	0,00%	0,00%	0,00%
52240	10	CEN	Chachagüí	0,00%	0,00%	98,80%	1,20%	0,00%
52203	11	RIO	Colón Genova	0,00%	0,00%	0,00%	0,00%	0,00%
52207	12	OCC	Consaca	0,00%	0,00%	28,20%	1,40%	70,40%
52210	13	EXP	Contadero	0,00%	0,00%	0,00%	0,00%	0,00%
52215	14	EXP	Córdoba	0,00%	0,00%	0,00%	0,00%	0,00%
52224	15	EXP	Cuaspud	0,00%	87,30%	12,70%	0,00%	0,00%
52227	16	EXP	Cumbal	0,00%	100,00%	0,00%	0,00%	0,00%
52233	17	COR	Cumbitara	0,00%	0,00%	0,00%	0,00%	0,00%
52250	18	SAN	El Charco	0,00%	0,00%	0,00%	0,00%	0,00%
52254	19	GUA	El Peñol	0,00%	0,00%	95,50%	4,50%	0,00%
52256	20	COR	El Rosario	0,00%	0,00%	0,00%	0,00%	0,00%
52258	21	RIO	El Tablón de Gómez	0,00%	0,00%	0,00%	0,00%	0,00%
52260	22	GUA	El Tambo	0,00%	0,00%	100,00%	0,00%	0,00%
52520	23	PAS	Francisco Pizarro	0,00%	0,00%	0,00%	0,00%	0,00%
52287	24	EXP	Funes	0,00%	0,00%	0,00%	0,00%	0,00%
52317	25	EXP	Guachucal	2,00%	98,00%	0,00%	0,00%	0,00%
52320	26	SAB	Guaitarilla	0,00%	2,00%	98,00%	0,00%	0,00%
52323	27	EXP	Gualmatán	0,00%	2,70%	94,60%	0,00%	2,70%
52352	28	EXP	Iles	0,00%	0,00%	0,00%	0,00%	0,00%
52354	29	SAB	Imués	0,00%	0,00%	100,00%	0,00%	0,00%
52356	30	EXP	Ipiates	0,10%	10,50%	11,90%	0,40%	77,10%
52378	31	RIO	La Cruz	0,00%	0,00%	0,00%	0,00%	0,00%
52381	32	CEN	La Florida	0,00%	0,00%	97,50%	2,50%	0,00%
52385	33	GUA	La Llanada	1,50%	1,50%	92,50%	1,50%	3,00%
52390	34	SAN	La Tola	0,00%	0,00%	0,00%	0,00%	0,00%
52399	35	JUA	La Unión	100,00%	0,00%	0,00%	0,00%	0,00%
52405	36	COR	Leiva	0,00%	0,00%	0,00%	0,00%	0,00%
52411	37	OCC	Linares	0,00%	0,00%	0,00%	0,00%	0,00%
52418	38	GUA	Los Andes	0,00%	0,00%	0,00%	0,00%	0,00%
52427	39	TEL	Magüi Payán	0,00%	0,00%	0,00%	0,00%	0,00%
52435	40	PIE	Mallama	0,00%	28,60%	57,10%	0,00%	14,30%
52473	41	SAN	Mosquera	0,00%	0,00%	0,00%	0,00%	0,00%
52480	42	CEN	Nariño	0,00%	0,00%	100,00%	0,00%	0,00%
52490	43	SAN	Olaya Herrera	0,00%	0,00%	0,00%	0,00%	0,00%
52506	44	SAB	Ospina	0,00%	0,00%	0,00%	0,00%	0,00%
52540	45	COR	Policarpa	0,00%	0,00%	0,00%	0,00%	0,00%
52560	46	EXP	Potosí	0,00%	100,00%	0,00%	0,00%	0,00%
52565	47	ABA	Providencia	0,00%	0,00%	0,00%	0,00%	0,00%
52573	48	EXP	Puerres	0,00%	0,00%	77,80%	0,00%	22,20%
52585	49	EXP	Pupiales	0,00%	0,00%	100,00%	0,00%	0,00%
52612	50	PIE	Ricourte	0,00%	100,00%	0,00%	0,00%	0,00%
52621	51	TEL	Roberto Payán	0,00%	0,00%	0,00%	0,00%	0,00%
52678	52	ABA	Samaniego	0,00%	0,00%	100,00%	0,00%	0,00%
52685	53	RIO	San Bernardo	0,00%	0,00%	0,00%	0,00%	0,00%
52687	54	JUA	San Lorenzo	2,00%	0,00%	22,40%	2,00%	73,50%
52693	55	RIO	San Pablo	0,00%	0,00%	0,00%	0,00%	0,00%
52683	56	OCC	Sandoná	0,00%	0,00%	100,00%	0,00%	0,00%
52696	57	SAN	Santa Bárbara	0,00%	0,00%	0,00%	0,00%	0,00%
52699	58	ABA	Santacruz	0,00%	0,00%	0,00%	0,00%	0,00%
52720	59	SAB	Sapuyes	0,00%	1,10%	54,30%	0,00%	44,60%
52786	60	COR	Taminango	0,00%	0,00%	0,00%	0,00%	0,00%
52788	61	CEN	Tangua	0,00%	0,00%	100,00%	0,00%	0,00%
52835	62	PAS	Tumaco	0,00%	0,00%	0,00%	0,00%	0,00%
52838	63	SAB	Túquerres	0,00%	0,00%	100,00%	0,00%	0,00%
52885	64	CEN	Yacuanquer	0,00%	0,00%	0,00%	0,00%	0,00%
TOTAL DEPARTAMENTO				0,30%	7,40%	55,50%	0,80%	36,00%



INDICADORES SALUD SEXUAL Y REPRODUCTIVA AÑO 2022

Subdirección de Salud Pública

Fuente: Sistema informático Perinatal SIP-CLAP Dimensión Sexualidad, derechos sexuales y reproductivos

Código DANE	#	Región	MUNICIPIOS	Nivel Educativo			Planeación Embarazo		
				NINGUNO	PRIMARIA	SECUNDARIA	UNIVERSIDAD	NO	SI
52001	1	CEN	Pasto	0,10%	7,30%	71,70%	20,90%	31,70%	68,30%
52019	2	RIO	Albán	0,00%	0,00%	0,00%	0,00%	0,00%	0,00%
52022	3	EXP	Aldana	0,00%	0,00%	100,00%	0,00%	50,00%	50,00%
52036	4	OCC	Ancuyá	0,00%	0,00%	0,00%	0,00%	0,00%	0,00%
52051	5	JUA	Arboleda	0,00%	0,00%	0,00%	0,00%	0,00%	0,00%
52079	6	TEL	Barbacoas	0,00%	0,00%	0,00%	0,00%	0,00%	0,00%
52083	7	RIO	Belén	0,00%	19,00%	76,20%	4,80%	30,00%	70,00%
52110	8	JUA	Buesaco	0,00%	0,00%	0,00%	100,00%	0,00%	100,00%
52694	9	JUA	Cartago	0,00%	0,00%	0,00%	0,00%	0,00%	0,00%
52240	10	CEN	Chachagúí	0,00%	31,10%	64,10%	4,80%	46,10%	53,90%
52203	11	RIO	Colón Genova	0,00%	0,00%	0,00%	0,00%	0,00%	0,00%
52207	12	OCC	Consaca	0,00%	15,50%	76,10%	8,50%	55,40%	44,60%
52210	13	EXP	Contadero	0,00%	0,00%	0,00%	0,00%	0,00%	0,00%
52215	14	EXP	Córdoba	0,00%	0,00%	0,00%	0,00%	0,00%	0,00%
52224	15	EXP	Cuaspud	0,00%	26,30%	63,20%	10,50%	26,30%	73,70%
52227	16	EXP	Cumbal	0,00%	0,00%	0,00%	100,00%	0,00%	100,00%
52233	17	COR	Cumbitara	0,00%	0,00%	0,00%	0,00%	0,00%	0,00%
52250	18	SAN	El Charco	0,00%	0,00%	0,00%	0,00%	0,00%	0,00%
52254	19	GUA	El Peñol	1,00%	22,30%	63,10%	13,60%	50,00%	50,00%
52256	20	COR	El Rosario	0,00%	0,00%	0,00%	0,00%	0,00%	0,00%
52258	21	RIO	El Tablón de Gómez	0,00%	0,00%	0,00%	0,00%	0,00%	0,00%
52260	22	GUA	El Tambo	16,70%	33,30%	50,00%	0,00%	33,30%	66,70%
52520	23	PAS	Francisco Pizarro	0,00%	0,00%	0,00%	0,00%	0,00%	0,00%
52287	24	EXP	Funes	0,00%	0,00%	0,00%	0,00%	0,00%	0,00%
52317	25	EXP	Guachucal	0,00%	32,60%	60,50%	7,00%	22,70%	77,30%
52320	26	SAB	Guaitarilla	3,20%	51,10%	36,20%	9,60%	91,90%	8,10%
52323	27	EXP	Gualmatán	0,00%	12,50%	62,50%	25,00%	37,50%	62,50%
52352	28	EXP	Iles	0,00%	0,00%	0,00%	0,00%	0,00%	0,00%
52354	29	SAB	Imués	0,00%	19,00%	66,70%	14,30%	56,30%	43,80%
52356	30	EXP	Ipiales	1,10%	14,70%	61,40%	22,90%	51,40%	48,60%
52378	31	RIO	La Cruz	0,00%	0,00%	0,00%	0,00%	0,00%	0,00%
52381	32	CEN	La Florida	0,00%	19,00%	65,50%	15,50%	46,20%	53,80%
52385	33	GUA	La Llanada	0,00%	12,90%	71,00%	16,10%	58,50%	41,50%
52390	34	SAN	La Tola	0,00%	0,00%	0,00%	0,00%	0,00%	0,00%
52399	35	JUA	La Unión	0,00%	0,00%	50,00%	50,00%	50,00%	50,00%
52405	36	COR	Leiva	0,00%	0,00%	0,00%	0,00%	0,00%	0,00%
52411	37	OCC	Linares	0,00%	0,00%	0,00%	0,00%	0,00%	0,00%
52418	38	GUA	Los Andes	0,00%	0,00%	0,00%	0,00%	0,00%	0,00%
52427	39	TEL	Magui Payán	0,00%	0,00%	0,00%	0,00%	0,00%	0,00%
52435	40	PIE	Mallama	14,30%	0,00%	57,10%	28,60%	50,00%	50,00%
52473	41	SAN	Mosquera	0,00%	0,00%	0,00%	0,00%	0,00%	0,00%
52480	42	CEN	Nariño	0,00%	7,10%	78,60%	14,30%	62,50%	37,50%
52490	43	SAN	Olaya Herrera	0,00%	0,00%	0,00%	0,00%	0,00%	0,00%
52506	44	SAB	Ospina	0,00%	0,00%	0,00%	0,00%	0,00%	0,00%
52540	45	COR	Policarpa	0,00%	0,00%	0,00%	0,00%	0,00%	0,00%
52560	46	EXP	Potosí	0,00%	0,00%	0,00%	0,00%	0,00%	0,00%
52565	47	ABA	Providencia	0,00%	0,00%	0,00%	0,00%	0,00%	0,00%
52573	48	EXP	Puerres	0,00%	3,40%	79,30%	17,20%	63,60%	36,40%
52585	49	EXP	Pupiales	0,00%	50,00%	0,00%	50,00%	50,00%	50,00%
52612	50	PIE	Ricaurte	50,00%	0,00%	50,00%	0,00%	0,00%	0,00%
52621	51	TEL	Roberto Payán	0,00%	0,00%	0,00%	0,00%	0,00%	0,00%
52678	52	ABA	Samaniego	0,00%	0,00%	100,00%	0,00%	75,00%	25,00%
52685	53	RIO	San Bernardo	0,00%	0,00%	0,00%	0,00%	0,00%	0,00%
52687	54	JUA	San Lorenzo	2,20%	38,70%	48,40%	10,80%	23,10%	76,90%
52693	55	RIO	San Pablo	0,00%	100,00%	0,00%	0,00%	0,00%	0,00%
52683	56	OCC	Sandoná	0,00%	0,00%	33,30%	66,70%	33,30%	66,70%
52696	57	SAN	Santa Bárbara	0,00%	0,00%	0,00%	0,00%	0,00%	0,00%
52699	58	ABA	Santacruz	0,00%	0,00%	0,00%	0,00%	0,00%	0,00%
52720	59	SAB	Sopuyes	3,50%	19,80%	68,60%	8,10%	43,60%	56,40%
52786	60	COR	Taminango	0,00%	0,00%	0,00%	0,00%	0,00%	0,00%
52788	61	CEN	Tangua	0,00%	66,70%	33,30%	0,00%	100,00%	0,00%
52835	62	PAS	Tumaco	100,00%	0,00%	0,00%	0,00%	0,00%	0,00%
52838	63	SAB	Túquerres	0,00%	0,00%	0,00%	100,00%	0,00%	100,00%
52885	64	CEN	Yacuanquer	0,00%	0,00%	0,00%	0,00%	0,00%	0,00%
TOTAL DEPARTAMENTO				0,90%	15,50%	64,50%	19,10%	41,20%	58,80%



INDICADORES SALUD SEXUAL Y REPRODUCTIVA AÑO 2022

Subdirección de salud pública

Fuente: Sistema informático Perinatal SIP-CLAP Dimensión Sexualidad, derechos sexuales y reproductivos

Código DANE	#	Región	MUNICIPIOS	CASADA	ESTADO CIVIL		
					UNION ESTABLE	SOLTERA	OTRO
52001	1	CEN	Pasto	10,10%	52,30%	37,60%	0,00%
52019	2	RIO	Albán	0,00%	0,00%	0,00%	0,00%
52022	3	EXP	Aldana	0,00%	0,00%	100,00%	0,00%
52036	4	OCC	Ancuyá	0,00%	0,00%	0,00%	0,00%
52051	5	JUA	Arboleda	0,00%	0,00%	0,00%	0,00%
52079	6	TEL	Barbacoas	0,00%	0,00%	0,00%	0,00%
52083	7	RIO	Belén	12,50%	43,80%	43,80%	0,00%
52110	8	JUA	Buesaco	0,00%	0,00%	100,00%	0,00%
52694	9	JUA	Cartago	0,00%	0,00%	0,00%	0,00%
52240	10	CEN	Chachaguí	7,80%	50,30%	41,90%	0,00%
52203	11	RIO	Colón Genova	0,00%	0,00%	0,00%	0,00%
52207	12	OCC	Consaca	8,60%	50,00%	41,40%	0,00%
52210	13	EXP	Contadero	0,00%	0,00%	0,00%	0,00%
52215	14	EXP	Córdoba	0,00%	100,00%	0,00%	0,00%
52224	15	EXP	Cuaspud	5,30%	47,40%	47,40%	0,00%
52227	16	EXP	Cumbal	50,00%	50,00%	0,00%	0,00%
52233	17	COR	Cumbitara	0,00%	0,00%	0,00%	0,00%
52250	18	SAN	El Charco	0,00%	0,00%	0,00%	0,00%
52254	19	GUA	El Peñol	3,30%	71,40%	22,00%	3,30%
52256	20	COR	El Rosario	0,00%	0,00%	0,00%	0,00%
52258	21	RIO	El Tablón de Gómez	0,00%	0,00%	0,00%	0,00%
52260	22	GUA	El Tambo	0,00%	25,00%	75,00%	0,00%
52520	23	PAS	Francisco Pizarro	0,00%	0,00%	0,00%	0,00%
52287	24	EXP	Funes	0,00%	0,00%	0,00%	0,00%
52317	25	EXP	Guachucal	5,00%	37,50%	50,00%	7,50%
52320	26	SAB	Guaitarilla	4,50%	9,00%	85,40%	1,10%
52323	27	EXP	Gualmatán	3,40%	44,80%	37,90%	13,80%
52352	28	EXP	Iles	0,00%	0,00%	0,00%	0,00%
52354	29	SAB	Imués	11,10%	83,30%	5,60%	0,00%
52356	30	EXP	IpiALES	13,20%	47,20%	39,10%	0,50%
52378	31	RIO	La Cruz	0,00%	0,00%	0,00%	0,00%
52381	32	CEN	La Florida	15,90%	54,50%	29,50%	0,00%
52385	33	GUA	La Llanada	13,00%	63,00%	24,10%	0,00%
52390	34	SAN	La Tola	0,00%	0,00%	0,00%	0,00%
52399	35	JUA	La Unión	50,00%	0,00%	50,00%	0,00%
52405	36	COR	Leiva	0,00%	0,00%	0,00%	0,00%
52411	37	OCC	Linares	0,00%	0,00%	0,00%	0,00%
52418	38	GUA	Los Andes	0,00%	0,00%	0,00%	0,00%
52427	39	TEL	Magui Payan	0,00%	0,00%	0,00%	0,00%
52435	40	PIE	Mallama	0,00%	66,70%	33,30%	0,00%
52473	41	SAN	Mosquera	0,00%	0,00%	0,00%	0,00%
52480	42	CEN	Nariño	7,10%	64,30%	28,60%	0,00%
52490	43	SAN	Olaya Herrera	0,00%	0,00%	0,00%	0,00%
52506	44	SAB	Ospina	0,00%	0,00%	0,00%	0,00%
52540	45	COR	Policarpa	0,00%	0,00%	0,00%	0,00%
52560	46	EXP	Potosí	0,00%	0,00%	0,00%	0,00%
52565	47	ABA	Providencia	0,00%	0,00%	0,00%	0,00%
52573	48	EXP	Puerres	18,50%	25,90%	18,50%	37,00%
52585	49	EXP	Pupiales	50,00%	0,00%	50,00%	0,00%
52612	50	PIE	Ricourte	0,00%	100,00%	0,00%	0,00%
52621	51	TEL	Roberto Payán	0,00%	0,00%	0,00%	0,00%
52678	52	ABA	Samaniego	0,00%	100,00%	0,00%	0,00%
52685	53	RIO	San Bernardo	0,00%	0,00%	0,00%	0,00%
52687	54	JUA	San Lorenzo	9,50%	70,50%	20,00%	0,00%
52693	55	RIO	San Pablo	0,00%	100,00%	0,00%	0,00%
52683	56	OCC	Sandoná	0,00%	100,00%	0,00%	0,00%
52696	57	SAN	Santa Bárbara	0,00%	0,00%	0,00%	0,00%
52699	58	ABA	Santacruz	0,00%	0,00%	0,00%	0,00%
52720	59	SAB	Sapuyes	17,10%	35,40%	47,60%	0,00%
52786	60	COR	Taminango	0,00%	0,00%	0,00%	0,00%
52788	61	CEN	Tangua	33,30%	0,00%	66,70%	0,00%
52835	62	PAS	Tumaco	0,00%	100,00%	0,00%	0,00%
52838	63	SAB	Túquerres	0,00%	100,00%	0,00%	0,00%
52885	64	CEN	Yacuanquer	0,00%	0,00%	0,00%	0,00%
TOTAL DEPARTAMENTO				11,20%	49,50%	38,50%	0,80%



INDICADORES SALUD SEXUAL Y REPRODUCTIVA AÑO 2022

Subdirección de salud pública

Fuente: Sistema informático Perinatal SIP-CLAP Dimensión Sexualidad, derechos sexuales y reproductivos

Código DANE	#	Región	MUNICIPIOS	DIU POSTEVENTO	ANTICONCEPCION POST PARTO						
					DIU	BARRERA	HORMONAL	LIG TUBARIA	NATURAL	OTRO	NGNO
52001	1	CEN	Pasto	0,00%	0,00%	0,00%	0,00%	100,00%	0,00%	0,00%	0,00%
52019	2	RIO	Albán	0,00%	0,00%	0,00%	0,00%	0,00%	0,00%	0,00%	0,00%
52022	3	EXP	Aldana	0,00%	0,00%	0,00%	50,00%	0,00%	0,00%	0,00%	50,00%
52036	4	OCC	Ancuyá	0,00%	0,00%	0,00%	0,00%	0,00%	0,00%	0,00%	0,00%
52051	5	JUA	Arboleda	0,00%	0,00%	0,00%	0,00%	0,00%	0,00%	0,00%	0,00%
52079	6	TEL	Barbacoas	0,00%	0,00%	0,00%	0,00%	0,00%	0,00%	0,00%	0,00%
52083	7	RIO	Belén	0,00%	0,00%	0,00%	0,00%	0,00%	0,00%	0,00%	0,00%
52110	8	JUA	Buesaco	0,00%	0,00%	0,00%	100,00%	0,00%	0,00%	0,00%	0,00%
52694	9	JUA	Cartago	0,00%	0,00%	0,00%	0,00%	0,00%	0,00%	0,00%	0,00%
52240	10	CEN	Chachagüí	0,00%	0,00%	2,80%	51,40%	2,80%	0,00%	41,70%	1,40%
52203	11	RIO	Colón Genova	0,00%	0,00%	0,00%	0,00%	0,00%	0,00%	0,00%	0,00%
52207	12	OCC	Consaca	0,00%	0,00%	6,70%	33,30%	46,70%	0,00%	0,00%	13,30%
52210	13	EXP	Contadero	0,00%	0,00%	0,00%	100,00%	0,00%	0,00%	0,00%	0,00%
52215	14	EXP	Córdoba	0,00%	0,00%	0,00%	100,00%	0,00%	0,00%	0,00%	0,00%
52224	15	EXP	Cuaspud	0,00%	0,00%	0,00%	35,70%	35,70%	0,00%	0,00%	28,60%
52227	16	EXP	Cumbal	0,00%	0,00%	0,00%	0,00%	0,00%	0,00%	0,00%	100,00%
52233	17	COR	Cumbitara	0,00%	0,00%	0,00%	0,00%	0,00%	0,00%	0,00%	0,00%
52250	18	SAN	El Charco	0,00%	0,00%	0,00%	0,00%	0,00%	0,00%	0,00%	0,00%
52254	19	GUA	El Peñol	0,00%	0,00%	0,00%	50,00%	16,70%	0,00%	0,00%	33,30%
52256	20	COR	El Rosario	0,00%	0,00%	0,00%	0,00%	0,00%	0,00%	0,00%	0,00%
52258	21	RIO	El Tablón de Gómez	0,00%	0,00%	0,00%	0,00%	0,00%	0,00%	0,00%	0,00%
52260	22	GUA	El Tambo	0,00%	0,00%	0,00%	0,00%	0,00%	0,00%	0,00%	0,00%
52520	23	PAS	Francisco Pizarro	0,00%	0,00%	0,00%	0,00%	0,00%	0,00%	0,00%	0,00%
52287	24	EXP	Funes	0,00%	0,00%	0,00%	0,00%	0,00%	0,00%	0,00%	0,00%
52317	25	EXP	Guachucal	0,00%	0,00%	0,00%	33,30%	33,30%	0,00%	0,00%	0,00%
52320	26	SAB	Guaitarilla	0,00%	0,00%	0,00%	0,00%	0,00%	0,00%	0,00%	0,00%
52323	27	EXP	Gualmatán	0,00%	0,00%	0,00%	50,00%	50,00%	0,00%	0,00%	0,00%
52352	28	EXP	Iles	0,00%	0,00%	0,00%	100,00%	0,00%	0,00%	0,00%	0,00%
52354	29	SAB	Imués	0,00%	0,00%	0,00%	50,00%	50,00%	0,00%	0,00%	0,00%
52356	30	EXP	Ipiales	0,20%	0,00%	0,30%	48,00%	35,00%	0,00%	0,80%	15,80%
52378	31	RIO	La Cruz	0,00%	0,00%	0,00%	0,00%	0,00%	0,00%	0,00%	0,00%
52381	32	CEN	La Florida	0,00%	0,00%	0,00%	0,00%	0,00%	0,00%	0,00%	0,00%
52385	33	GUA	La Llanada	0,00%	0,00%	0,00%	66,70%	33,30%	0,00%	0,00%	0,00%
52390	34	SAN	La Tola	0,00%	0,00%	0,00%	0,00%	0,00%	0,00%	0,00%	0,00%
52399	35	JUA	La Unión	0,00%	0,00%	100,00%	0,00%	0,00%	0,00%	0,00%	0,00%
52405	36	COR	Leiva	0,00%	0,00%	0,00%	0,00%	0,00%	0,00%	0,00%	0,00%
52411	37	OCC	Linares	0,00%	0,00%	0,00%	0,00%	0,00%	0,00%	0,00%	0,00%
52418	38	GUA	Los Andes	0,00%	0,00%	0,00%	0,00%	0,00%	0,00%	0,00%	0,00%
52427	39	TEL	Magüi Payán	0,00%	0,00%	0,00%	0,00%	0,00%	0,00%	0,00%	0,00%
52435	40	PIE	Mallama	0,00%	0,00%	0,00%	57,10%	28,60%	0,00%	0,00%	14,30%
52473	41	SAN	Mosquera	0,00%	0,00%	0,00%	0,00%	0,00%	0,00%	0,00%	0,00%
52480	42	CEN	Nariño	0,00%	0,00%	0,00%	0,00%	0,00%	0,00%	0,00%	0,00%
52490	43	SAN	Olaya Herrera	0,00%	0,00%	0,00%	0,00%	0,00%	0,00%	0,00%	0,00%
52506	44	SAB	Ospina	0,00%	0,00%	0,00%	0,00%	0,00%	0,00%	0,00%	0,00%
52540	45	COR	Policarpa	0,00%	0,00%	0,00%	0,00%	0,00%	0,00%	0,00%	0,00%
52560	46	EXP	Potosí	0,00%	0,00%	0,00%	100,00%	0,00%	0,00%	0,00%	0,00%
52565	47	ABA	Providencia	0,00%	0,00%	0,00%	0,00%	0,00%	0,00%	0,00%	0,00%
52573	48	EXP	Puerres	0,00%	0,00%	0,00%	60,00%	20,00%	0,00%	0,00%	20,00%
52585	49	EXP	Pupiales	0,00%	0,00%	0,00%	50,00%	0,00%	0,00%	0,00%	50,00%
52612	50	PIE	Ricaurte	0,00%	0,00%	0,00%	50,00%	25,00%	0,00%	0,00%	25,00%
52621	51	TEL	Roberto Payán	0,00%	0,00%	0,00%	0,00%	0,00%	0,00%	0,00%	0,00%
52678	52	ABA	Samaniego	0,00%	0,00%	0,00%	50,00%	50,00%	0,00%	0,00%	0,00%
52685	53	RIO	San Bernardo	0,00%	0,00%	0,00%	0,00%	0,00%	0,00%	0,00%	0,00%
52687	54	JUA	San Lorenzo	0,00%	0,00%	0,00%	62,50%	37,50%	0,00%	0,00%	0,00%
52693	55	RIO	San Pablo	0,00%	0,00%	0,00%	0,00%	0,00%	0,00%	0,00%	0,00%
52683	56	OCC	Sandoná	0,00%	0,00%	0,00%	0,00%	0,00%	0,00%	0,00%	0,00%
52696	57	SAN	Santa Bárbara	0,00%	0,00%	0,00%	0,00%	0,00%	0,00%	0,00%	0,00%
52699	58	ABA	Santacruz	0,00%	0,00%	0,00%	0,00%	0,00%	0,00%	0,00%	0,00%
52720	59	SAB	Sapuyes	0,00%	0,00%	0,00%	0,00%	0,00%	0,00%	0,00%	0,00%
52786	60	COR	Taminango	0,00%	0,00%	0,00%	0,00%	0,00%	0,00%	0,00%	0,00%
52788	61	CEN	Tangua	0,00%	0,00%	0,00%	0,00%	0,00%	0,00%	0,00%	0,00%
52835	62	PAS	Tumaco	0,00%	0,00%	0,00%	100,00%	0,00%	0,00%	0,00%	0,00%
52838	63	SAB	Túquerres	0,00%	0,00%	0,00%	100,00%	0,00%	0,00%	0,00%	0,00%
52885	64	CEN	Yacuanquer	0,00%	0,00%	0,00%	0,00%	0,00%	0,00%	0,00%	0,00%
TOTAL DEPARTAMENTO				0,10%	0,00%	0,70%	48,10%	33,30%	0,00%	2,80%	15,00%



INDICADORES SALUD SEXUAL Y REPRODUCTIVA AÑO 2022

Subdirección de salud pública

Fuente: Sistema informático Perinatal SIP-CLAP Dimensión Sexualidad, derechos sexuales y reproductivos

Código DANE	#	Región	MUNICIPIOS	PAREJA	ACOMPAÑANTE PARTO		
					FAMILIAR	OTRO	NINGUNO
52001	1	CEN	Pasto	0,00%	0,00%	0,00%	0,00%
52019	2	RIO	Albón	0,00%	0,00%	0,00%	0,00%
52022	3	EXP	Aldana	0,00%	0,00%	50,00%	50,00%
52036	4	OCC	Ancuyá	0,00%	0,00%	0,00%	0,00%
52051	5	JUA	Arboleda	0,00%	0,00%	0,00%	0,00%
52079	6	TEL	Barbacoas	0,00%	0,00%	0,00%	0,00%
52083	7	RIO	Belén	0,00%	0,00%	0,00%	0,00%
52110	8	JUA	Buesaco	0,00%	0,00%	0,00%	100,00%
52694	9	JUA	Cartago	0,00%	0,00%	0,00%	0,00%
52240	10	CEN	Chachaguí	0,00%	0,00%	70,80%	29,20%
52203	11	RIO	Colón Genova	0,00%	0,00%	0,00%	0,00%
52207	12	OCC	Consaca	0,00%	0,00%	0,00%	0,00%
52210	13	EXP	Confadero	0,00%	0,00%	0,00%	0,00%
52215	14	EXP	Córdoba	0,00%	0,00%	0,00%	0,00%
52224	15	EXP	Cuaspud	0,00%	0,00%	0,00%	0,00%
52227	16	EXP	Cumbal	0,00%	0,00%	0,00%	0,00%
52233	17	COR	Cumbitara	0,00%	0,00%	0,00%	0,00%
52250	18	SAN	El Charco	0,00%	0,00%	0,00%	0,00%
52254	19	GUA	El Peñol	0,00%	0,00%	0,00%	0,00%
52256	20	COR	El Rosario	0,00%	0,00%	0,00%	0,00%
52258	21	RIO	El Tablón de Gómez	0,00%	0,00%	0,00%	0,00%
52260	22	GUA	El Tambo	0,00%	0,00%	0,00%	0,00%
52520	23	PAS	Francisco Pizarro	0,00%	0,00%	0,00%	0,00%
52287	24	EXP	Funes	0,00%	0,00%	0,00%	0,00%
52317	25	EXP	Guachucal	0,00%	0,00%	50,00%	50,00%
52320	26	SAB	Guaítarilla	0,00%	0,00%	0,00%	0,00%
52323	27	EXP	Gualmatán	0,00%	0,00%	0,00%	0,00%
52352	28	EXP	Iles	0,00%	0,00%	0,00%	0,00%
52354	29	SAB	Imués	0,00%	0,00%	0,00%	0,00%
52356	30	EXP	Ipiales	8,50%	2,20%	4,40%	84,90%
52378	31	RIO	La Cruz	0,00%	0,00%	0,00%	0,00%
52381	32	CEN	La Florida	0,00%	0,00%	0,00%	0,00%
52385	33	GUA	La Llanada	50,00%	0,00%	0,00%	50,00%
52390	34	SAN	La Tola	0,00%	0,00%	0,00%	0,00%
52399	35	JUA	La Unión	0,00%	0,00%	0,00%	100,00%
52405	36	COR	Leiva	0,00%	0,00%	0,00%	0,00%
52411	37	OCC	Linares	0,00%	0,00%	0,00%	0,00%
52418	38	GUA	Los Andes	0,00%	0,00%	0,00%	0,00%
52427	39	TEL	Magui Payán	0,00%	0,00%	0,00%	0,00%
52435	40	PIE	Mallama	0,00%	0,00%	0,00%	0,00%
52473	41	SAN	Mosquera	0,00%	0,00%	0,00%	0,00%
52480	42	CEN	Nariño	0,00%	0,00%	0,00%	0,00%
52490	43	SAN	Olaya Herrera	0,00%	0,00%	0,00%	0,00%
52506	44	SAB	Ospina	0,00%	0,00%	0,00%	0,00%
52540	45	COR	Policarpa	0,00%	0,00%	0,00%	0,00%
52560	46	EXP	Potosí	100,00%	0,00%	0,00%	0,00%
52565	47	ABA	Providencia	0,00%	0,00%	0,00%	0,00%
52573	48	EXP	Puerres	0,00%	25,00%	0,00%	75,00%
52585	49	EXP	Pupiales	0,00%	0,00%	0,00%	0,00%
52612	50	PIE	Ricaurte	50,00%	0,00%	0,00%	0,00%
52621	51	TEL	Roberto Payán	0,00%	0,00%	0,00%	0,00%
52678	52	ABA	Samaniego	0,00%	0,00%	0,00%	100,00%
52685	53	RIO	San Bernardo	0,00%	0,00%	0,00%	0,00%
52687	54	JUA	San Lorenzo	100,00%	0,00%	0,00%	0,00%
52693	55	RIO	San Pablo	0,00%	0,00%	0,00%	0,00%
52683	56	OCC	Sandoná	0,00%	0,00%	0,00%	0,00%
52696	57	SAN	Santa Bárbara	0,00%	0,00%	0,00%	0,00%
52699	58	ABA	Santacruz	0,00%	0,00%	0,00%	0,00%
52720	59	SAB	Sapuyes	0,00%	0,00%	0,00%	0,00%
52786	60	COR	Taminango	0,00%	0,00%	0,00%	0,00%
52788	61	CEN	Tangua	0,00%	0,00%	0,00%	0,00%
52835	62	PAS	Tumaco	0,00%	0,00%	0,00%	0,00%
52838	63	SAB	Túquerres	0,00%	0,00%	0,00%	0,00%
52885	64	CEN	Yacuanquer	0,00%	0,00%	0,00%	0,00%
TOTAL DEPARTAMENTO				9,10%	2,20%	9,60%	79,10%



INDICADORES SALUD SEXUAL Y REPRODUCTIVA AÑO 2022

Subdirección de salud pública

Fuente: Sistema informático Perinatal SIP-CLAP Dimensión Sexualidad, derechos sexuales y reproductivos

Código DANE	#	Región	MUNICIPIOS	SENTADA	POSICION PARTO		PARTOGRAMA DILIGENCIADO	
					CUCLILLAS	ACOSTADA	NO	SI
52001	1	CEN	Pasto	0,00%	0,00%	100,00%	0,00%	100,00%
52019	2	RIO	Albán	0,00%	0,00%	0,00%	0,00%	0,00%
52022	3	EXP	Aldana	0,00%	0,00%	100,00%	0,00%	100,00%
52036	4	OCC	Ancuyá	0,00%	0,00%	0,00%	0,00%	0,00%
52051	5	JUA	Arboleda	0,00%	0,00%	0,00%	0,00%	0,00%
52079	6	TEL	Barbacoas	0,00%	0,00%	100,00%	0,00%	0,00%
52083	7	RIO	Belén	0,00%	0,00%	0,00%	0,00%	0,00%
52110	8	JUA	Buesaco	0,00%	0,00%	100,00%	0,00%	100,00%
52694	9	JUA	Cartago	0,00%	0,00%	0,00%	0,00%	0,00%
52240	10	CEN	Chachagúí	0,00%	1,30%	98,70%	0,00%	100,00%
52203	11	RIO	Calón Genova	0,00%	0,00%	0,00%	0,00%	0,00%
52207	12	OCC	Consaca	6,50%	0,00%	93,50%	0,00%	100,00%
52210	13	EXP	Contadero	0,00%	0,00%	100,00%	0,00%	100,00%
52215	14	EXP	Córdoba	0,00%	0,00%	100,00%	0,00%	100,00%
52224	15	EXP	Cuaspuđ	10,00%	0,00%	90,00%	0,00%	100,00%
52227	16	EXP	Cumbal	0,00%	0,00%	100,00%	0,00%	100,00%
52233	17	COR	Cumbitara	0,00%	0,00%	0,00%	0,00%	0,00%
52250	18	SAN	El Charco	0,00%	0,00%	100,00%	0,00%	0,00%
52254	19	GUA	El Peñal	0,00%	0,00%	100,00%	0,00%	0,00%
52256	20	COR	El Rosario	0,00%	0,00%	0,00%	0,00%	0,00%
52258	21	RIO	El Tablón de Gómez	0,00%	0,00%	0,00%	0,00%	0,00%
52260	22	GUA	El Tambo	0,00%	0,00%	0,00%	0,00%	0,00%
52520	23	PAS	Francisco Pizarro	0,00%	0,00%	0,00%	0,00%	0,00%
52287	24	EXP	Funes	0,00%	0,00%	100,00%	0,00%	0,00%
52317	25	EXP	Guachucal	0,00%	0,00%	100,00%	0,00%	100,00%
52320	26	SAB	Guaitarilla	0,00%	0,00%	0,00%	0,00%	0,00%
52323	27	EXP	Gualmatán	0,00%	0,00%	100,00%	0,00%	0,00%
52352	28	EXP	Iles	0,00%	0,00%	100,00%	0,00%	0,00%
52354	29	SAB	Imués	0,00%	0,00%	100,00%	0,00%	100,00%
52356	30	EXP	Ipiales	0,70%	0,00%	99,30%	0,00%	100,00%
52378	31	RIO	La Cruz	0,00%	0,00%	0,00%	0,00%	0,00%
52381	32	CEN	La Florida	0,00%	0,00%	0,00%	0,00%	0,00%
52385	33	GUA	La Llanada	0,00%	0,00%	100,00%	0,00%	100,00%
52390	34	SAN	La Tola	0,00%	0,00%	0,00%	0,00%	0,00%
52399	35	JUA	La Unión	0,00%	0,00%	100,00%	0,00%	0,00%
52405	36	COR	Leiva	0,00%	0,00%	0,00%	0,00%	0,00%
52411	37	OCC	Linares	0,00%	0,00%	0,00%	0,00%	0,00%
52418	38	GUA	Los Andes	0,00%	0,00%	0,00%	0,00%	0,00%
52427	39	TEL	Maguí Payán	0,00%	0,00%	0,00%	0,00%	0,00%
52435	40	PIE	Mallama	0,00%	0,00%	0,00%	0,00%	0,00%
52473	41	SAN	Mosquera	0,00%	0,00%	0,00%	0,00%	0,00%
52480	42	CEN	Nariño	0,00%	0,00%	0,00%	0,00%	0,00%
52490	43	SAN	Olaya Herrera	0,00%	0,00%	100,00%	0,00%	0,00%
52506	44	SAB	Ospina	0,00%	0,00%	0,00%	0,00%	0,00%
52540	45	COR	Policarpa	0,00%	0,00%	0,00%	0,00%	0,00%
52560	46	EXP	Potosí	0,00%	0,00%	100,00%	0,00%	100,00%
52565	47	ABA	Providencia	0,00%	0,00%	100,00%	0,00%	0,00%
52573	48	EXP	Puerres	0,00%	0,00%	0,00%	0,00%	100,00%
52585	49	EXP	Pupiales	0,00%	0,00%	100,00%	0,00%	100,00%
52612	50	PIE	Ricaurte	0,00%	0,00%	100,00%	0,00%	100,00%
52621	51	TEL	Roberto Payán	0,00%	0,00%	0,00%	0,00%	0,00%
52678	52	ABA	Samaniego	0,00%	0,00%	100,00%	0,00%	100,00%
52685	53	RIO	San Bernardo	0,00%	0,00%	0,00%	0,00%	0,00%
52687	54	JUA	San Lorenzo	0,00%	0,00%	100,00%	0,00%	100,00%
52693	55	RIO	San Pablo	0,00%	0,00%	0,00%	0,00%	0,00%
52683	56	OCC	Sandoná	0,00%	0,00%	0,00%	0,00%	0,00%
52696	57	SAN	Santa Bárbara	0,00%	0,00%	0,00%	0,00%	0,00%
52699	58	ABA	Santacruz	0,00%	0,00%	0,00%	0,00%	0,00%
52720	59	SAB	Sapuyes	0,00%	0,00%	100,00%	0,00%	100,00%
52786	60	COR	Taminango	0,00%	0,00%	0,00%	0,00%	0,00%
52788	61	CEN	Tangua	0,00%	0,00%	0,00%	0,00%	0,00%
52835	62	PAS	Tumaco	0,00%	0,00%	100,00%	0,00%	0,00%
52838	63	SAB	Túquerres	0,00%	0,00%	100,00%	0,00%	100,00%
52885	64	CEN	Yacuanquer	0,00%	0,00%	0,00%	0,00%	0,00%
TOTAL DEPARTAMENTO				1,00%	0,10%	98,90%	0,00%	100,00%



INDICADORES SALUD SEXUAL Y REPRODUCTIVA AÑO 2022

Subdirección de salud pública

Fuente: Sistema informático Perinatal SIP-CLAP Dimensión Sexualidad, derechos sexuales y reproductivos

Código DANE	#	Región	MUNICIPIOS	ESPONTANEO	TERMINACION DEL PARTO			
					CESAREA	FORCEPS	VACUUM	OTRA
52001	1	CEN	Pasto	55,60%	33,30%	0,00%	0,00%	11,10%
52019	2	RIO	Albán	0,00%	0,00%	0,00%	0,00%	0,00%
52022	3	EXP	Aldana	75,00%	25,00%	0,00%	0,00%	0,00%
52036	4	OCC	Ancuyá	0,00%	0,00%	0,00%	0,00%	0,00%
52051	5	JUA	Arboleda	0,00%	0,00%	0,00%	0,00%	0,00%
52079	6	TEL	Barbacoas	50,00%	50,00%	0,00%	0,00%	0,00%
52083	7	RIO	Belén	100,00%	0,00%	0,00%	0,00%	0,00%
52110	8	JUA	Buesaco	100,00%	0,00%	0,00%	0,00%	0,00%
52694	9	JUA	Cartago	0,00%	0,00%	0,00%	0,00%	0,00%
52240	10	CEN	Chachaguí	29,10%	70,90%	0,00%	0,00%	0,00%
52203	11	RIO	Colón Genova	0,00%	0,00%	0,00%	0,00%	0,00%
52207	12	OCC	Consaca	35,70%	64,30%	0,00%	0,00%	0,00%
52210	13	EXP	Contadero	70,60%	29,40%	0,00%	0,00%	0,00%
52215	14	EXP	Córdoba	66,70%	33,30%	0,00%	0,00%	0,00%
52224	15	EXP	Cuaspud	55,60%	44,40%	0,00%	0,00%	0,00%
52227	16	EXP	Cumbal	60,30%	39,70%	0,00%	0,00%	0,00%
52233	17	COR	Cumbitara	0,00%	0,00%	0,00%	0,00%	0,00%
52250	18	SAN	El Charco	100,00%	0,00%	0,00%	0,00%	0,00%
52254	19	GUA	El Peñol	0,00%	93,80%	0,00%	0,00%	6,30%
52256	20	COR	El Rosario	0,00%	0,00%	0,00%	0,00%	0,00%
52258	21	RIO	El Tablón de Gómez	0,00%	0,00%	0,00%	0,00%	0,00%
52260	22	GUA	El Tambo	0,00%	0,00%	0,00%	0,00%	0,00%
52520	23	PAS	Francisco Pizarro	0,00%	0,00%	0,00%	0,00%	0,00%
52287	24	EXP	Funes	100,00%	0,00%	0,00%	0,00%	0,00%
52317	25	EXP	Guachucal	57,40%	42,60%	0,00%	0,00%	0,00%
52320	26	SAB	Guaitarilla	0,00%	0,00%	0,00%	0,00%	0,00%
52323	27	EXP	Gualmatán	75,00%	25,00%	0,00%	0,00%	0,00%
52352	28	EXP	Iles	0,00%	0,00%	0,00%	0,00%	0,00%
52354	29	SAB	Imués	0,00%	23,50%	0,00%	0,00%	0,00%
52356	30	EXP	Ipiales	0,00%	37,00%	0,00%	0,00%	0,00%
52378	31	RIO	La Cruz	0,00%	0,00%	0,00%	0,00%	0,00%
52381	32	CEN	La Florida	0,00%	0,00%	0,00%	0,00%	0,00%
52385	33	GUA	La Llanada	0,00%	25,00%	0,00%	0,00%	0,00%
52390	34	SAN	La Tola	0,00%	0,00%	0,00%	0,00%	0,00%
52399	35	JUA	La Unión	100,00%	0,00%	0,00%	0,00%	0,00%
52405	36	COR	Leiva	0,00%	0,00%	0,00%	0,00%	0,00%
52411	37	OCC	Linares	0,00%	0,00%	0,00%	0,00%	0,00%
52418	38	GUA	Los Andes	0,00%	0,00%	0,00%	0,00%	0,00%
52427	39	TEL	Maguí Payán	0,00%	0,00%	0,00%	0,00%	0,00%
52435	40	PIE	Mallama	0,00%	0,00%	0,00%	0,00%	0,00%
52473	41	SAN	Mosquera	0,00%	0,00%	0,00%	0,00%	0,00%
52480	42	CEN	Nariño	0,00%	0,00%	0,00%	0,00%	0,00%
52490	43	SAN	Olaya Herrera	50,00%	50,00%	0,00%	0,00%	0,00%
52506	44	SAB	Óspina	0,00%	0,00%	0,00%	0,00%	0,00%
52540	45	COR	Policarpa	0,00%	0,00%	0,00%	0,00%	0,00%
52560	46	EXP	Potosí	61,30%	38,70%	0,00%	0,00%	0,00%
52565	47	ABA	Providencia	0,00%	0,00%	0,00%	0,00%	0,00%
52573	48	EXP	Puerres	47,40%	52,60%	0,00%	0,00%	0,00%
52585	49	EXP	Pupiales	51,40%	48,60%	0,00%	0,00%	0,00%
52612	50	PIE	Ricaurte	66,70%	33,30%	0,00%	0,00%	0,00%
52621	51	TEL	Roberto Payán	0,00%	0,00%	0,00%	0,00%	0,00%
52678	52	ABA	Samaniego	28,60%	71,40%	0,00%	0,00%	0,00%
52685	53	RIO	San Bernardo	0,00%	0,00%	0,00%	0,00%	0,00%
52687	54	JUA	San Lorenzo	50,00%	50,00%	0,00%	0,00%	0,00%
52693	55	RIO	San Pablo	0,00%	0,00%	0,00%	0,00%	0,00%
52683	56	OCC	Sandoná	0,00%	0,00%	0,00%	0,00%	0,00%
52696	57	SAN	Santa Bárbara	0,00%	0,00%	0,00%	0,00%	0,00%
52699	58	ABA	Santacruz	0,00%	0,00%	0,00%	0,00%	0,00%
52720	59	SAB	Sapuyes	80,00%	20,00%	0,00%	0,00%	0,00%
52786	60	COR	Taminango	0,00%	0,00%	0,00%	0,00%	0,00%
52788	61	CEN	Tangua	0,00%	0,00%	0,00%	0,00%	0,00%
52835	62	PAS	Tumaco	46,20%	53,80%	0,00%	0,00%	0,00%
52838	63	SAB	Túquerres	53,30%	46,70%	0,00%	0,00%	0,00%
52885	64	CEN	Yacuanquer	0,00%	0,00%	0,00%	0,00%	0,00%
TOTAL DEPARTAMENTO				59,30%	40,60%	0,00%	0,00%	0,10%



INDICADORES SALUD SEXUAL Y REPRODUCTIVA AÑO 2022

Subdirección de salud pública

Fuente: Aplicativo Salud Sexual y Reproductiva

Código DANE	#	Región	MUNICIPIOS	ZONA URBANA	CITOLOGIAS			
					ZONA RURAL	RESULTADO NORMAL	RESULTADO ANORMAL	CITOLOGIAS ENTREGADAS
52001	1	CEN	Pasto	1.683	11.687	13.221	305	10.290
52019	2	RIO	Albán	515	39	566	6	0
52022	3	EXP	Aldana	312	98	371	17	3
52036	4	OCC	Ancuyá	244	52	294	5	290
52051	5	JUA	Arboleda	203	30	205	33	243
52079	6	TEL	Barbacoas	404	7	410	1	0
52083	7	RIO	Belén	30	24	50	0	0
52110	8	JUA	Buesaco	624	199	852	20	63
52694	9	JUA	Cartago	262	44	0	0	0
52240	10	CEN	Chachagüí	0	0	0	0	0
52203	11	RIO	Colón Genova	50	3	0	0	0
52207	12	OCC	Consaca	297	48	297	0	343
52210	13	EXP	Contadero	352	86	428	18	438
52215	14	EXP	Córdoba	599	101	528	101	55
52224	15	EXP	Cuaspué	269	53	245	8	248
52227	16	EXP	Cumbal	1099	238	1439	15	949
52233	17	COR	Cumbitara	0	0	0	0	2
52250	18	SAN	El Charco	239	151	205	6	0
52254	19	GUA	El Peñol	284	49	153	126	2
52256	20	COR	El Rosario	189	52	237	0	0
52258	21	RIO	El Tablón de Gómez	384	68	240	6	0
52260	22	GUA	El Tambo	519	262	559	3	0
52520	23	PAS	Francisco Pizarro	0	0	1	0	23
52287	24	EXP	Funes	270	122	259	32	217
52317	25	EXP	Guachucal	1386	393	886	40	1
52320	26	SAB	Guaitarilla	542	216	736	16	0
52323	27	EXP	Gualmatán	136	86	117	102	204
52352	28	EXP	Iles	280	87	319	33	130
52354	29	SAB	Imués	252	66	292	9	168
52356	30	EXP	Ipiales	2476	6676	8642	494	3577
52378	31	RIO	La Cruz	507	260	793	7	1
52381	32	CEN	La Florida	377	111	487	27	0
52385	33	GUA	La Llanada	36	35	52	0	0
52390	34	SAN	La Tola	0	0	0	0	0
52399	35	JUA	La Unión	784	415	1147	27	166
52405	36	COR	Leiva	127	68	222	1	0
52411	37	OCC	Linares	311	75	372	3	338
52418	38	GUA	Los Andes	308	261	493	6	0
52427	39	TEL	Magüí Payán	0	0	0	0	0
52435	40	PIE	Mallama	321	32	307	5	110
52473	41	SAN	Mosquera	124	89	155	3	114
52480	42	CEN	Nariño	43	54	0	0	0
52490	43	SAN	Olaya Herrera	0	0	0	0	0
52506	44	SAB	Ospina	184	73	250	0	255
52540	45	COR	Palicarpa	0	0	438	6	0
52560	46	EXP	Potosí	306	68	378	0	9
52565	47	ABA	Providencia	296	64	321	9	10
52573	48	EXP	Puerres	129	72	201	2	0
52585	49	EXP	Pupiales	635	291	925	7	841
52612	50	PIE	Ricaurte	741	117	817	44	0
52621	51	TEL	Roberto Payán	19	9	30	1	0
52678	52	ABA	Samaniego	1027	371	1363	27	0
52685	53	RIO	San Bernardo	46	17	65	0	0
52687	54	JUA	San Lorenzo	747	106	1141	31	0
52693	55	RIO	San Pablo	149	58	199	5	0
52683	56	OCC	Sandoná	437	383	0	0	0
52696	57	SAN	Santa Bárbara	0	0	0	0	0
52699	58	ABA	Santacruz	207	49	226	1	193
52720	59	SAB	Sapuyes	320	108	414	23	470
52786	60	COR	Taminango	915	257	1.194	0	1.149
52788	61	CEN	Tangua	125	28	148	0	0
52835	62	PAS	Tumaco	231	9	242	0	6
52838	63	SAB	Túquerres	2.468	1.472	3.656	121	3.037
52885	64	CEN	Yacuanquer	381	111	493	20	0
TOTAL DEPARTAMENTO				26.201	26.000	48.081	1.772	23.945



INDICADORES SALUD SEXUAL Y REPRODUCTIVA AÑO 2022

Subdirección de salud pública

Fuente: Aplicativo Salud Sexual y Reproductiva

Código DANE	#	Región	MUNICIPIOS	METODOS DE PLANIFICACION FAMILIAR					
				ORALES	INYECTABLES	SUBDERMICOS	DIU	QUIRURGICOS	BARRERA
52001	1	CEN	Pasto	883	811	3	352	79	755
52019	2	RIO	Albán	69	26	0	30	0	7
52022	3	EXP	Aldana	18	87	0	50	7	6
52036	4	OCC	Ancuyá	29	14	0	3	10	3
52051	5	JUA	Arboleda	2	1	0	0	0	0
52079	6	TEL	Barbacoas	16	288	0	22	0	1251
52083	7	RIO	Belén	0	2	0	1	0	1
52110	8	JUA	Buesaco	33	116	0	23	7	9
52694	9	JUA	Cartago	177	484	0	2	11	36
52240	10	CEN	Chachaguí	0	0	0	0	0	0
52203	11	RIO	Colón Genova	24	50	0	9	2	2
52207	12	OCC	Consaca	7	47	0	2	0	0
52210	13	EXP	Contadero	13	40	0	8	0	1
52215	14	EXP	Córdoba	116	422	2	8	2	6
52224	15	EXP	Cuaspud	41	101	0	17	1	6
52227	16	EXP	Cumbal	44	100	5	21	1	28
52233	17	COR	Cumbitara	0	0	0	0	0	0
52250	18	SAN	El Charco	24	641	0	6	1	3
52254	19	GUA	El Peñol	13	89	1	2	0	2
52256	20	COR	El Rosario	238	1347	0	3	0	37
52258	21	RIO	El Tablón de Gómez	72	360	0	5	1	0
52260	22	GUA	El Tambo	52	130	0	8	13	6
52520	23	PAS	Francisco Pizarro	70	401	0	3	0	28
52287	24	EXP	Funes	20	99	0	7	88	5
52317	25	EXP	Guachucal	35	189	0	6	0	9
52320	26	SAB	Guaitarilla	17	61	1	7	6	3
52323	27	EXP	Gualmatán	14	37	1	2	1	0
52352	28	EXP	Iles	13	92	0	9	0	2
52354	29	SAB	Imués	146	454	0	8	0	6
52356	30	EXP	Ipiiales	210	654	1	93	39	36
52378	31	RIO	La Cruz	10	29	0	1	1	0
52381	32	CEN	La Florida	46	130	0	74	12	17
52385	33	GUA	La Llanada	10	11	1	3	0	1
52390	34	SAN	La Tola	0	0	0	0	0	0
52399	35	JUA	La Unión	171	339	0	34	16	19
52405	36	COR	Leiva	0	7	0	0	0	1
52411	37	OCC	Linares	96	59	0	32	9	12
52418	38	GUA	Los Andes	17	30	0	11	1	1
52427	39	TEL	Magui Payan	0	0	0	0	0	0
52435	40	PIE	Mallama	8	38	0	3	0	0
52473	41	SAN	Mosquera	1	312	0	0	0	0
52480	42	CEN	Nariño	62	202	0	0	0	11
52490	43	SAN	Olaya Herrera	0	0	0	0	0	0
52506	44	SAB	Ospina	57	122	0	3	0	4
52540	45	COR	Policarpa	134	335	0	0	0	23
52560	46	EXP	Potosí	4	7	0	4	1	0
52565	47	ABA	Providencia	8	42	0	2	0	5
52573	48	EXP	Puerres	15	39	0	13	1	0
52585	49	EXP	Pupiales	29	94	0	11	0	6
52612	50	PIE	Ricaurte	28	338	0	9	0	8
52621	51	TEL	Roberto Payán	69	201	0	1	0	1
52678	52	ABA	Samaniego	53	203	1	41	113	5
52685	53	RIO	San Bernardo	39	2	0	1	0	1
52687	54	JUA	San Lorenzo	0	0	0	0	0	0
52693	55	RIO	San Pablo	42	149	0	12	0	0
52683	56	OCC	Sandoná	123	226	0	17	30	36
52696	57	SAN	Santa Bárbara	0	0	0	0	0	0
52699	58	ABA	Santacruz	13	44	0	1	1	5
52720	59	SAB	Sapuyes	5	52	0	0	7	2
52786	60	COR	Taminango	87	133	0	11	7	0
52788	61	CEN	Tangua	47	112	0	0	0	0
52835	62	PAS	Tumaco	25	402	0	19	0	1384
52838	63	SAB	Túquerres	126	461	5	116	51	4
52885	64	CEN	Yacuanquer	29	186	0	13	8	7
TOTAL DEPARTAMENTO				3.750	11.448	21	1.139	527	3.801



INDICADORES SALUD SEXUAL Y REPRODUCTIVA AÑO 2022

Subdirección de salud pública

Fuente: Aplicativo Salud Sexual y Reproductiva

ASESORIA ADOLESCENTES Y JOVENES EN SALUD SEXUAL Y REPRODUCTIVA

Código DANE	#	Región	MUNICIPIOS	HOMBRE	MUJER
52001	1	CEN	Pasto	329	1949
52019	2	RIO	Albán	1	28
52022	3	EXP	Aldana	1	97
52036	4	OCC	Ancuyá	5	83
52051	5	JUA	Arboleda	1	152
52079	6	TEL	Barbacoas	126	54
52083	7	RIO	Belén	1	136
52110	8	JUA	Buesaco	39	322
52694	9	JUA	Cartago	1	76
52240	10	CEN	Chachaguí	0	0
52203	11	RIO	Colón Genova	0	27
52207	12	OCC	Consaca	2	38
52210	13	EXP	Contadero	3	140
52215	14	EXP	Córdoba	7	330
52224	15	EXP	Cuaspuñ	39	92
52227	16	EXP	Cumbal	0	219
52233	17	COR	Cumbitara	0	0
52250	18	SAN	El Charco	15	500
52254	19	GUA	El Peñol	1	65
52256	20	COR	El Rosario	1	23
52258	21	RIO	El Tablón de Gómez	0	179
52260	22	GUA	El Tambo	0	43
52520	23	PAS	Francisco Pizarro	5	36
52287	24	EXP	Funes	6	59
52317	25	EXP	Guachucal	2	217
52320	26	SAB	Guaitarilla	0	1
52323	27	EXP	Gualmatán	0	28
52352	28	EXP	Iles	18	175
52354	29	SAB	Imués	2	54
52356	30	EXP	Ipiiales	71	4211
52378	31	RIO	La Cruz	7	427
52381	32	CEN	La Florida	0	34
52385	33	GUA	La Llanada	5	61
52390	34	SAN	La Tola	0	0
52399	35	JUA	La Unión	16	506
52405	36	COR	Leiva	0	3
52411	37	OCC	Linares	1	112
52418	38	GUA	Los Andes	0	261
52427	39	TEL	Magui Payán	0	0
52435	40	PIE	Mallama	1	40
52473	41	SAN	Mosquera	0	100
52480	42	CEN	Nariño	18	363
52490	43	SAN	Olaya Herrera	0	0
52506	44	SAB	Ospina	5	54
52540	45	COR	Policarpa	0	64
52560	46	EXP	Potosí	1	18
52565	47	ABA	Providencia	3	75
52573	48	EXP	Puerres	2	244
52585	49	EXP	Pupiales	1	57
52612	50	PIE	Ricaurte	22	149
52621	51	TEL	Roberto Payán	2	132
52678	52	ABA	Samaniego	9	670
52685	53	RIO	San Bernardo	0	46
52687	54	JUA	San Lorenzo	0	4
52693	55	RIO	San Pablo	0	69
52683	56	OCC	Sandoná	37	95
52696	57	SAN	Santa Bárbara	0	0
52699	58	ABA	Santacruz	6	27
52720	59	SAB	Sapuyes	54	194
52786	60	COR	Taminango	4	409
52788	61	CEN	Tangua	0	18
52835	62	PAS	Tumaco	230	105
52838	63	SAB	Túquerres	0	173
52885	64	CEN	Yacuanquer	0	46
TOTAL DEPARTAMENTO				1.100	13.890



IBS 2022



INSTITUTO DEPARTAMENTAL DE SALUD DE NARIÑO
ESTADO NUTRICIONAL DE NIÑOS Y NIÑAS MENORES DE CINCO AÑOS - DEPARTAMENTO DE NARIÑO. IV TRIMESTRE DE 2022
Fuente: IDSN - Subdirección de Salud Pública, Sistema de Información SISVAN WEB

Código DANE	#	Región	MUNICIPIO	NIÑOS ATENDIDOS	CASOS CON TALLA BAJA PARA LA EDAD	% TALLA BAJA PARA LA EDAD	CASOS CON RIESGO DE TALLA BAJA PARA LA EDAD	% DE RIESGO DE TALLA BAJA PARA LA EDAD	CASOS TALLA ADECUADA PARA LA EDAD	% TALLA ADECUADA PARA LA EDAD
52001	1	CEN	Pasto	11.114	1836	16,5%	3.617	32,5%	5.661	50,9%
52019	2	RIO	Albón	225	25	11,1%	56	24,9%	144	64,0%
52022	3	EXP	Aldana	189	22	11,6%	57	30,2%	110	58,2%
52036	4	OCC	Ancuyá	203	24	11,8%	51	25,1%	128	63,1%
52051	5	JUA	Arboleda	152	18	11,8%	31	20,4%	103	67,8%
52079	6	TEL	Barbacoas	320	103	32,2%	95	29,7%	122	38,1%
52083	7	RIO	Belén	87	12	13,8%	24	27,6%	51	58,6%
52110	8	JUA	Buesaco	445	55	12,4%	102	22,9%	288	64,7%
52694	9	JUA	Cartago	113	15	13,3%	32	28,3%	66	58,4%
52240	10	CEN	Chachagüí	190	20	10,5%	55	28,9%	115	60,5%
52203	11	RIO	Colón Genova	11	0	0,0%	1	9,1%	10	90,9%
52207	12	OCC	Consaca	108	11	10,2%	37	34,3%	60	55,6%
52210	13	EXP	Contadero	74	7	9,5%	20	27,0%	47	63,5%
52215	14	EXP	Córdoba	439	111	25,3%	152	34,6%	176	40,1%
52224	15	EXP	Cuaspuñ	194	42	21,6%	75	38,7%	77	39,7%
52227	16	EXP	Cumbal	940	249	26,5%	354	37,7%	337	35,9%
52233	17	COR	Cumbitara	80	8	10,0%	20	25,0%	52	65,0%
52250	18	SAN	El Charco	57	8	14,0%	9	15,8%	40	70,2%
52254	19	GUA	El Peñol	187	14	7,5%	47	25,1%	126	67,4%
52256	20	COR	El Rosario	147	11	7,5%	25	17,0%	111	75,5%
52258	21	RIO	El Tablón de Gómez	376	62	16,5%	109	29,0%	205	54,5%
52260	22	GUA	El Tambo	226	34	15,0%	62	27,4%	130	57,5%
52520	23	PAS	Francisco Pizarro	114	12	10,5%	20	17,5%	82	71,9%
52287	24	EXP	Funes	181	31	17,1%	54	29,8%	96	53,0%
52317	25	EXP	Guachucal	224	59	26,3%	81	36,2%	84	37,5%
52320	26	SAB	Guaitarilla	184	24	13,0%	45	24,5%	115	62,5%
52323	27	EXP	Gualmatán	99	13	13,1%	23	23,2%	63	63,6%
52352	28	EXP	Iles	186	23	12,4%	46	24,7%	117	62,9%
52354	29	SAB	Imués	207	22	10,6%	55	26,6%	130	62,8%
52356	30	EXP	IpiALES	2226	430	19,3%	715	32,1%	1081	48,6%
52378	31	RIO	La Cruz	426	72	16,9%	131	30,8%	223	52,3%
52381	32	CEN	La Florida	157	39	24,8%	35	22,3%	83	52,9%
52385	33	GUA	La Llanada	107	3	2,8%	24	22,4%	80	74,8%
52390	34	SAN	La Tola	NR	NR	NR	NR	NR	NR	NR
52399	35	JUA	La Unión	1294	174	13,4%	337	26,0%	783	60,5%
52405	36	COR	Leiva	263	29	11,0%	64	24,3%	170	64,6%
52411	37	OCC	Linares	NR	NR	NR	NR	NR	NR	NR
52418	38	GUA	Los Andes	302	54	17,9%	82	27,2%	166	55,0%
52427	39	TEL	Magui Payán	NR	NR	NR	NR	NR	NR	NR
52435	40	PIE	Mallama	257	24	9,3%	60	23,3%	173	67,3%
52473	41	SAN	Mosquera	NR	NR	NR	NR	NR	NR	NR
52480	42	CEN	Nariño	122	23	18,9%	27	22,1%	72	59,0%
52490	43	SAN	Olaya Herrera	NR	NR	NR	NR	NR	NR	NR
52506	44	SAB	Ospina	131	11	8,4%	45	34,4%	75	57,3%
52540	45	COR	Policarpa	191	9	4,7%	35	18,3%	147	77,0%
52560	46	EXP	Potosí	519	64	12,3%	184	35,5%	271	52,2%
52565	47	ABA	Providencia	78	9	11,5%	15	19,2%	54	69,2%
52573	48	EXP	Puerres	334	57	17,1%	95	28,4%	182	54,5%
52585	49	EXP	Pupiales	494	59	11,9%	131	26,5%	304	61,5%
52612	50	PIE	Ricaurte	830	200	24,1%	273	32,9%	357	43,0%
52621	51	TEL	Roberto Payán	173	26	15,0%	22	12,7%	125	72,3%
52678	52	ABA	Samaniego	371	53	14,3%	115	31,0%	203	54,7%
52685	53	RIO	San Bernardo	304	40	13,2%	90	29,6%	174	57,2%
52687	54	JUA	San Lorenzo	281	34	12,1%	85	30,2%	162	57,7%
52693	55	RIO	San Pablo	35	3	8,6%	10	28,6%	22	62,9%
52683	56	OCC	Sandoná	247	23	9,3%	29	11,7%	195	78,9%
52696	57	SAN	Santa Bárbara	92	10	10,9%	25	27,2%	57	62,0%
52699	58	ABA	Santacruz	220	41	18,6%	83	37,7%	96	43,6%
52720	59	SAB	Sapuyes	95	19	20,0%	30	31,6%	46	48,4%
52786	60	COR	Taminango	263	39	14,8%	79	30,0%	145	55,1%
52788	61	CEN	Tangua	323	42	13,0%	80	24,8%	201	62,2%
52835	62	PAS	Tumaco	1829	320	17,5%	452	24,7%	1057	57,8%
52838	63	SAB	Túquerres	1247	190	15,2%	386	31,0%	671	53,8%
52885	64	CEN	Yacuanquer	211	27	12,8%	55	26,1%	129	61,1%
TOTAL DEPARTAMENTO				30.494	4.995	14,1%	9149	26,7%	16.350	59,2%

* NR: NO REPORTAN



**INSTITUTO DEPARTAMENTAL DE SALUD DE NARIÑO
ESTADO NUTRICIONAL DE NIÑOS Y NIÑAS MENORES DE CINCO AÑOS.
DEPARTAMENTO DE NARIÑO. IV TRIMESTRE DE 2022**

Fuente: IDSN - Subdirección de Salud Pública, Sistema de Información SISVAN WEB

Código DANE	#	Región	MUNICIPIO	NIÑOS ATENDIDOS	CASOS CON SOBREPESO	% SOBREPESO	CASOS CON OBESIDAD	% OBESIDAD
52001	1	CEN	Pasto	10.431	369	3,54%	52	0,50%
52019	2	RIO	Albán	205	8	3,90%	3	1,46%
52022	3	EXP	Aldana	193	4	2,07%	3	1,55%
52036	4	OCC	Ancuyá	206	14	6,80%	0	0,00%
52051	5	JUA	Arboleda	149	6	4,03%	7	4,70%
52079	6	TEL	Barbacoas	273	22	8,06%	6	2,20%
52083	7	RIO	Belén	79	0	0,00%	0	0,00%
52110	8	JUA	Buesaco	420	24	5,71%	3	0,71%
52694	9	JUA	Cartago	131	4	3,05%	0	0,00%
52240	10	CEN	Chachagüí	159	8	5,03%	4	2,52%
52203	11	RIO	Colón Genova	NR	NR	NR	NR	NR
52207	12	OCC	Consaca	63	5	7,94%	0	0,00%
52210	13	EXP	Contadero	68	1	1,47%	2	2,94%
52215	14	EXP	Córdoba	419	29	6,92%	5	1,19%
52224	15	EXP	Cuaspué	215	17	7,91%	1	0,47%
52227	16	EXP	Cumbal	838	27	3,22%	3	0,36%
52233	17	COR	Cumbitara	78	3	3,85%	0	0,00%
52250	18	SAN	El Charco	NR	NR	NR	NR	NR
52254	19	GUA	El Peñol	199	9	4,52%	4	2,01%
52256	20	COR	El Rosario	133	2	1,50%	0	0,00%
52258	21	RIO	El Tablón de Gómez	388	12	3,09%	3	0,77%
52260	22	GUA	El Tambo	225	7	3,11%	5	2,22%
52520	23	PAS	Francisco Pizarro	68	3	4,41%	0	0,00%
52287	24	EXP	Funes	192	9	4,69%	3	1,56%
52317	25	EXP	Guachucal	184	4	2,17%	2	1,09%
52320	26	SAB	Guaitarilla	161	6	3,73%	6	3,73%
52323	27	EXP	Gualmatán	128	3	2,34%	0	0,00%
52352	28	EXP	Iles	144	9	6,25%	0	0,00%
52354	29	SAB	Imués	209	7	3,35%	4	1,91%
52356	30	EXP	Ipiales	1972	57	2,89%	15	0,76%
52378	31	RIO	La Cruz	405	10	2,47%	1	0,25%
52381	32	CEN	La Florida	190	6	3,16%	1	0,53%
52385	33	GUA	La Llanada	96	2	2,08%	0	0,00%
52390	34	SAN	La Tola	NR	NR	NR	NR	NR
52399	35	JUA	La Unión	1279	54	4,22%	18	1,41%
52405	36	COR	Leiva	240	7	2,92%	1	0,42%
52411	37	OCC	Linares	NR	NR	NR	NR	NR
52418	38	GUA	Los Andes	269	22	8,18%	4	1,49%
52427	39	TEL	Magui Payán	NR	NR	NR	NR	NR
52435	40	PIE	Mallama	248	8	3,23%	6	2,42%
52473	41	SAN	Mosquera	NR	NR	NR	NR	NR
52480	42	CEN	Nariño	99	9	9,09%	5	5,05%
52490	43	SAN	Olaya Herrera	NR	NR	NR	NR	NR
52506	44	SAB	Ospina	117	2	1,71%	1	0,85%
52540	45	COR	Policarpa	189	13	6,88%	2	1,06%
52560	46	EXP	Potosí	505	20	3,96%	5	0,99%
52565	47	ABA	Providencia	57	3	5,26%	1	1,75%
52573	48	EXP	Puerres	315	15	4,76%	4	1,27%
52585	49	EXP	Pupiales	479	18	3,76%	7	1,46%
52612	50	PIE	Ricaurte	611	18	2,95%	2	0,33%
52621	51	TEL	Roberto Payán	187	8	4,28%	9	4,81%
52678	52	ABA	Samaniego	404	15	3,71%	6	1,49%
52685	53	RIO	San Bernardo	299	6	2,01%	5	1,67%
52687	54	JUA	San Lorenzo	282	7	2,48%	6	2,13%
52693	55	RIO	San Pablo	6	0	0,00%	0	0,00%
52683	56	OCC	Sandoná	289	10	3,46%	5	1,73%
52696	57	SAN	Santa Bárbara	79	3	3,80%	5	6,33%
52699	58	ABA	Santacruz	227	9	3,96%	0	0,00%
52720	59	SAB	Sapuyes	98	4	4,08%	0	0,00%
52786	60	COR	Taminango	259	11	4,25%	2	0,77%
52788	61	CEN	Tangua	259	14	5,41%	4	1,54%
52835	62	PAS	Tumaco	1.873	113	6,03%	31	1,66%
52838	63	SAB	Túquerres	1.073	31	2,89%	5	0,47%
52885	64	CEN	Yacuanquer	199	8	4,02%	1	0,50%
TOTAL DEPARTAMENTO				28.563	1115	4,0%	268	1,3%

* NR: NO REPORTAN



INSTITUTO DEPARTAMENTAL DE SALUD DE NARIÑO
ESTADO NUTRICIONAL DE NIÑOS Y NIÑAS MENORES DE CINCO AÑOS.
DEPARTAMENTO DE NARIÑO. IV TRIMESTRE DE 2022

Fuente: IDSN - Subdirección de Salud Pública, Sistema de Información SISVAN WEB

Código DANE	#	Región	MUNICIPIO	NIÑOS ATENDIDOS	CASOS CON DNT AGUDA	% DNT AGUDA	CASOS CON RIESGO DNT AGUDA	% RIESGO DE DNT AGUDA
52001	1	CEN	Pasto	10431	119	1,1%	2303	22%
52019	2	RIO	Albán	205	2	1,0%	31	15%
52022	3	EXP	Aldana	193	12	6,2%	36	19%
52036	4	OCC	Ancuyá	206	14	6,8%	35	17%
52051	5	JUA	Arboleda	149	5	3,4%	12	8%
52079	6	TEL	Barbacoas	273	3	1,1%	55	20%
52083	7	RIO	Belén	79	12	15,2%	23	29%
52110	8	JUA	Buesaco	420	10	2,4%	63	15%
52694	9	JUA	Cartago	159	4	2,5%	29	18%
52240	10	CEN	Chachaguí	131	8	6,1%	33	25%
52203	11	RIO	Colón Genova	NR	NR	NR	NR	NR
52207	12	OCC	Consaca	63	2	3,2%	8	13%
52210	13	EXP	Contadero	68	2	2,9%	9	13%
52215	14	EXP	Córdoba	419	6	1,4%	84	20%
52224	15	EXP	Cuaspud	215	3	1,4%	33	15%
52227	16	EXP	Cumbal	838	11	1,3%	209	25%
52233	17	COR	Cumbitara	78	3	3,8%	17	22%
52250	18	SAN	El Charco	NR	NR	NR	NR	NR
52254	19	GUA	El Peñol	199	9	4,5%	25	13%
52256	20	COR	El Rosario	133	35	26,3%	27	20%
52258	21	RIO	El Tablón de Gómez	388	15	3,9%	86	22%
52260	22	GUA	El Tambo	225	7	3,1%	41	18%
52520	23	PAS	Francisco Pizarro	68	3	4,4%	6	9%
52287	24	EXP	Funes	192	8	4,2%	43	22%
52317	25	EXP	Guachucal	184	13	7,1%	51	28%
52320	26	SAB	Guaitarilla	161	8	5,0%	27	17%
52323	27	EXP	Gualmatán	128	11	8,6%	31	24%
52352	28	EXP	Iles	144	3	2,1%	24	17%
52354	29	SAB	Imués	209	7	3,3%	32	15%
52356	30	EXP	Ipiales	1972	42	2,1%	471	24%
52378	31	RIO	La Cruz	405	19	4,7%	79	20%
52381	32	CEN	La Florida	190	6	3,2%	54	28%
52385	33	GUA	La Llanada	96	3	3,1%	9	9%
52390	34	SAN	La Tola	NR	NR	NR	NR	NR
52399	35	JUA	La Unión	1279	54	4,2%	256	20%
52405	36	COR	Leiva	240	8	3,3%	51	21%
52411	37	OCC	Linares	NR	NR	NR	NR	NR
52418	38	GUA	Los Andes	269	8	3,0%	46	17%
52427	39	TEL	Maguí Payán	NR	NR	NR	NR	NR
52435	40	PIE	Mallama	248	9	3,6%	33	13%
52473	41	SAN	Mosquera	NR	NR	NR	NR	NR
52480	42	CEN	Nariño	99	1	1,0%	17	17%
52490	43	SAN	Olaya Herrera	NR	NR	NR	NR	NR
52506	44	SAB	Ospina	117	0	0,0%	15	13%
52540	45	COR	Policarpa	189	6	3,2%	22	12%
52560	46	EXP	Potosí	505	19	3,8%	104	21%
52565	47	ABA	Providencia	57	1	1,8%	10	18%
52573	48	EXP	Puerres	315	4	1,3%	63	20%
52585	49	EXP	Pupiales	479	16	3,3%	76	16%
52612	50	PIE	Ricaurte	611	30	4,9%	153	25%
52621	51	TEL	Roberto Payán	187	8	4,3%	26	14%
52678	52	ABA	Samaniego	404	17	4,2%	95	24%
52685	53	RIO	San Bernardo	299	5	1,7%	72	24%
52687	54	JUA	San Lorenzo	282	11	3,9%	67	24%
52693	55	RIO	San Pablo	6	0	0,0%	1	17%
52683	56	OCC	Sandoná	289	3	1,0%	34	12%
52696	57	SAN	Santa Bárbara	79	2	2,5%	16	20%
52699	58	ABA	Santacruz	227	5	2,2%	63	28%
52720	59	SAB	Sapuyes	98	4	4,1%	27	28%
52786	60	COR	Taminango	259	2	0,8%	49	19%
52788	61	CEN	Tangua	259	11	4,2%	47	18%
52835	62	PAS	Tumaco	1.873	49	2,6%	325	17%
52838	63	SAB	Túquerres	1.073	31	2,9%	277	26%
52885	64	CEN	Yacuanquer	199	3	1,5%	42	21%
TOTAL DEPARTAMENTO				28.563	712	3,8%	5.973	19,1%

* NR: NO REPORTAN



INSTITUTO DEPARTAMENTAL DE SALUD DE NARIÑO
ESTADO NUTRICIONAL DE NIÑOS Y NIÑAS DE 5 A 17 AÑOS.

DEPARTAMENTO DE NARIÑO. IV TRIMESTRE DE 2022

Fuente: IDSN - Subdirección de Salud Pública, Sistema de Información SISVAN WEB

Código DANE	#	Región	MUNICIPIOS	NNA ATENDIDOS	RETRASO EN EL CRECIMIENTO (TALLA BAJA PARA LA EDAD)	% DE RETRASO EN EL CRECIMIENTO	RIESGO DE TALLA BAJA	% DE RIESGO DE TALLA BAJA
52001	1	CEN	Pasto	11.146	977	8,8%	3.001	26,9%
52019	2	RIO	Albán	317	27	8,5%	67	21,1%
52022	3	EXP	Aldana	442	51	11,5%	128	29,0%
52036	4	OCC	Ancuyá	495	19	3,8%	97	19,6%
52051	5	JUA	Arboleda	21	0	0,0%	5	23,8%
52079	6	TEL	Barbacoas	622	328	52,7%	185	29,7%
52083	7	RIO	Belén	185	20	10,8%	39	21,1%
52110	8	JUA	Buesaco	520	36	6,9%	121	23,3%
52694	9	JUA	Cartago	292	24	8,2%	82	28,1%
52240	10	CEN	Chachagüí	391	39	10,0%	118	30,2%
52203	11	RIO	Colón Genova	NR	NR	NR	NR	NR
52207	12	OCC	Consaca	35	1	2,9%	4	11,4%
52210	13	EXP	Contadero	150	12	8,0%	34	22,7%
52215	14	EXP	Córdoba	707	105	14,9%	257	36,4%
52224	15	EXP	Cuaspud	329	43	13,1%	116	35,3%
52227	16	EXP	Cumbal	1448	227	15,7%	577	39,8%
52233	17	COR	Cumbitara	63	6	9,5%	13	20,6%
52250	18	SAN	El Charco	NR	NR	NR	NR	NR
52254	19	GUA	El Peñol	308	23	7,5%	68	22,1%
52256	20	COR	El Rosario	22	0	0,0%	8	36,4%
52258	21	RIO	El Tablón de Gómez	554	46	8,3%	152	27,4%
52260	22	GUA	El Tambo	139	9	6,5%	28	20,1%
52520	23	PAS	Francisco Pizarro	12	2	16,7%	3	25,0%
52287	24	EXP	Funes	343	25	7,3%	94	27,4%
52317	25	EXP	Guachucal	573	94	16,4%	201	35,1%
52320	26	SAB	Guaitarilla	370	24	6,5%	97	26,2%
52323	27	EXP	Gualmatán	249	21	8,4%	65	26,1%
52352	28	EXP	Iles	153	19	12,4%	32	20,9%
52354	29	SAB	Imués	417	37	8,9%	108	25,9%
52356	30	EXP	Ipiiales	2381	279	11,7%	698	29,3%
52378	31	RIO	La Cruz	525	38	7,2%	111	21,1%
52381	32	CEN	La Florida	267	42	15,7%	67	25,1%
52385	33	GUA	La Llanada	51	1	2,0%	5	9,8%
52390	34	SAN	La Tola	NR	NR	NR	NR	NR
52399	35	JUA	La Unión	1282	75	5,9%	308	24,0%
52405	36	COR	Leiva	149	12	8,1%	46	30,9%
52411	37	OCC	Linares	NR	NR	NR	NR	NR
52418	38	GUA	Los Andes	220	11	5,0%	53	24,1%
52427	39	TEL	Magui Payan	NR	NR	NR	NR	NR
52435	40	PIE	Mallama	258	15	5,8%	60	23,3%
52473	41	SAN	Mosquera	NR	NR	NR	NR	NR
52480	42	CEN	Nariño	8	2	25,0%	2	25,0%
52490	43	SAN	Olaya Herrera	NR	NR	NR	NR	NR
52506	44	SAB	Ospina	162	3	1,9%	36	22,2%
52540	45	COR	Policarpa	88	3	3,4%	19	21,6%
52560	46	EXP	Potosí	1045	88	8,4%	342	32,7%
52565	47	ABA	Providencia	48	1	2,1%	15	31,3%
52573	48	EXP	Puerres	1095	78	7,1%	239	21,8%
52585	49	EXP	Pupiales	1117	60	5,4%	289	25,9%
52612	50	PIE	Ricaurte	924	190	20,6%	310	33,5%
52621	51	TEL	Roberto Payán	45	0	0,0%	6	13,3%
52678	52	ABA	Samaniego	976	56	5,7%	234	24,0%
52685	53	RIO	San Bernardo	474	42	8,9%	127	26,8%
52687	54	JUA	San Lorenzo	315	27	8,6%	97	30,8%
52693	55	RIO	San Pablo	NR	NR	NR	NR	NR
52683	56	OCC	Sandoná	298	12	4,0%	55	18,5%
52696	57	SAN	Santa Bárbara	16	3	18,8%	2	12,5%
52699	58	ABA	Santacruz	327	46	14,1%	126	38,5%
52720	59	SAB	Sapuyes	7	1	14,3%	2	28,6%
52786	60	COR	Taminango	97	10	10,3%	20	20,6%
52788	61	CEN	Tangua	407	29	7,1%	106	26,0%
52835	62	PAS	Tumaco	1.526	664	43,5%	438	28,7%
52838	63	SAB	Túquerres	1.457	297	20,4%	392	26,9%
52885	64	CEN	Yacuanquer	166	6	3,6%	37	22,3%
TOTAL DEPARTAMENTO				36.034	4306	10,3%	9.942	25,5%

* NR: NO REPORTAN



**INSTITUTO DEPARTAMENTAL DE SALUD DE NARIÑO
ESTADO NUTRICIONAL DE NIÑOS Y NIÑAS DE 5 A 17 AÑOS.
DEPARTAMENTO DE NARIÑO. IV TRIMESTRE DE 2022**

Fuente: IDSN - Subdirección de Salud Pública, Sistema de Información SISVAN WEB

Código DANE	#	Región	MUNICIPIOS	NNA ATENDIDOS	SOBREPESO PARA LA EDAD	% SOBREPESO PARA LA EDAD	OBESIDAD PARA LA EDAD	% OBESIDAD PARA LA EDAD
52001	1	CEN	Pasto	11146	2003	17,97%	577	5,18%
52019	2	RIO	Albán	317	74	23,34%	30	9,46%
52022	3	EXP	Aldana	442	77	17,42%	23	5,20%
52036	4	OCC	Ancuyá	495	67	13,54%	30	6,06%
52051	5	JUA	Arboleda	21	0	0,00%	2	9,52%
52079	6	TEL	Barbacoas	622	62	9,97%	21	3,38%
52083	7	RIO	Belén	185	36	19,46%	15	8,11%
52110	8	JUA	Buesaco	520	78	15,00%	21	4,04%
52694	9	JUA	Cartago	292	45	15,41%	15	5,14%
52240	10	CEN	Chachaguí	391	69	17,65%	19	4,86%
52203	11	RIO	Colón Genova	NR	NR	NR	NR	NR
52207	12	OCC	Consaca	35	6	17,14%	0	0,00%
52210	13	EXP	Contadero	150	19	12,67%	5	3,33%
52215	14	EXP	Córdoba	707	141	19,94%	18	2,55%
52224	15	EXP	Cuaspuá	329	63	19,15%	21	6,38%
52227	16	EXP	Cumbal	1448	286	19,75%	38	2,62%
52233	17	COR	Cumbitara	63	12	19,05%	6	9,52%
52250	18	SAN	El Charco	NR	NR	NR	NR	NR
52254	19	GUA	El Peñol	308	70	22,73%	24	7,79%
52256	20	COR	El Rosario	22	5	22,73%	3	13,64%
52258	21	RIO	El Tablón de Gómez	554	80	14,44%	32	5,78%
52260	22	GUA	El Tambo	139	30	21,58%	7	5,04%
52520	23	PAS	Francisco Pizarro	12	3	25,00%	1	8,33%
52287	24	EXP	Funes	343	63	18,37%	31	9,04%
52317	25	EXP	Guachucal	573	95	16,58%	10	1,75%
52320	26	SAB	Guaitarilla	370	47	12,70%	14	3,78%
52323	27	EXP	Gualmatán	249	57	22,89%	19	7,63%
52352	28	EXP	Iles	153	21	13,73%	15	9,80%
52354	29	SAB	Imués	417	51	12,23%	28	6,71%
52356	30	EXP	Ipiales	2381	409	17,18%	125	5,25%
52378	31	RIO	La Cruz	525	92	17,52%	38	7,24%
52381	32	CEN	La Florida	267	36	13,48%	6	2,25%
52385	33	GUA	La Llanada	51	10	19,61%	3	5,88%
52390	34	SAN	La Tola	NR	NR	NR	NR	NR
52399	35	JUA	La Unión	1282	217	16,93%	84	6,55%
52405	36	COR	Leiva	149	35	23,49%	11	7,38%
52411	37	OCC	Linares	NR	NR	NR	NR	NR
52418	38	GUA	Los Andes	220	32	14,55%	9	4,09%
52427	39	TEL	Magui Payán	NR	NR	NR	NR	NR
52435	40	PIE	Mallama	258	37	14,34%	17	6,59%
52473	41	SAN	Mosquera	NR	NR	NR	NR	NR
52480	42	CEN	Nariño	8	1	12,50%	0	0,00%
52490	43	SAN	Olaya Herrera	NR	NR	NR	NR	NR
52506	44	SAB	Ospina	162	35	21,60%	7	4,32%
52540	45	COR	Policarpa	88	18	20,45%	8	9,09%
52560	46	EXP	Potosí	1045	188	17,99%	41	3,92%
52565	47	ABA	Providencia	48	10	20,83%	2	4,17%
52573	48	EXP	Puerres	1095	188	17,17%	63	5,75%
52585	49	EXP	Pupiales	1117	198	17,73%	66	5,91%
52612	50	PIE	Ricaurte	924	199	21,54%	60	6,49%
52621	51	TEL	Roberto Payán	45	4	8,89%	3	6,67%
52678	52	ABA	Samaniego	976	166	17,01%	66	6,76%
52685	53	RIO	San Bernardo	474	76	16,03%	26	5,49%
52687	54	JUA	San Lorenzo	315	44	13,97%	13	4,13%
52693	55	RIO	San Pablo	NR	NR	NR	NR	NR
52683	56	OCC	Sandoná	298	78	26,17%	19	6,38%
52696	57	SAN	Santa Bárbara	16	3	18,75%	1	6,25%
52699	58	ABA	Santacruz	327	45	13,76%	7	2,14%
52720	59	SAB	Sapuyes	7	2	28,57%	0	0,00%
52786	60	COR	Taminango	97	22	22,68%	8	8,25%
52788	61	CEN	Tangua	407	74	18,18%	21	5,16%
52835	62	PAS	Tumaco	1.526	172	11,27%	56	3,67%
52838	63	SAB	Túquerres	1.457	211	14,48%	61	4,19%
52885	64	CEN	Yacuanquer	166	39	23,49%	13	7,83%
TOTAL DEPARTAMENTO				36.034	6201	18%	1.859	6%

* NR: NO REPORTAN



INSTITUTO DEPARTAMENTAL DE SALUD DE NARIÑO
INDICE DE RIESGO DE LA CALIDAD DE AGUA PARA CONSUMO HUMANO (IRCA) - AÑO 2022

FUENTE: Subdirección de Salud Pública - Oficina Salud Ambiental - Programa Vigilancia Calidad del Agua

Código DANE	No.	Región	MUNICIPIO	URBANO		RURAL	
				IRCA	NIVEL RIESGO	IRCA	NIVEL RIESGO
52001	1	CEN	Pasto	0,0	SIN RIESGO	48,9	ALTO
52019	2	RIO	Albán	14,2	MEDIO	76,1	ALTO
52022	3	EXP	Aldana	16,4	MEDIO	33,6	MEDIO
52036	4	OCC	Ancuyá	8,0	BAJO	69,1	ALTO
52051	5	JUA	Arboleda	9,6	BAJO	75,8	ALTO
52079	6	TEL	Barbacoas	65,6	ALTO	No se cuenta con informacion para 2022	
52083	7	RIO	Belén	35,2	ALTO	66,8	ALTO
52110	8	JUA	Buesaco	10,1	BAJO	49,1	ALTO
52694	9	JUA	Cartago	27,1	MEDIO	43,4	ALTO
52240	10	CEN	Chachagüí	13,9	BAJO	65,0	ALTO
52203	11	RIO	Colón Genova	3,2	SIN RIESGO	68,7	ALTO
52207	12	OCC	Consaca	1,9	SIN RIESGO	69,8	ALTO
52210	13	EXP	Contadero	4,8	SIN RIESGO	33,6	MEDIO
52215	14	EXP	Córdoba	28,0	MEDIO	67,4	ALTO
52224	15	EXP	Cuaspué	34,9	MEDIO	32,0	MEDIO
52227	16	EXP	Cumbal	4,7	SIN RIESGO	61,4	ALTO
52233	17	COR	Cumbitara	0,0	SIN RIESGO	63,1	ALTO
52250	18	SAN	El Charco	14,8	MEDIO	No se cuenta con informacion para 2022	
52254	19	GUA	El Peñol	35,7	ALTO	40,6	ALTO
52256	20	COR	El Rosario	36,3	ALTO	72,5	ALTO
52258	21	RIO	El Tablón de Gómez	14,3	MEDIO	57,4	ALTO
52260	22	GUA	El Tambo	48,6	ALTO	55,5	ALTO
52520	23	PAS	Francisco Pizarro	63,0	ALTO	No se cuenta con informacion para 2022	
52287	24	EXP	Funes	0,0	SIN RIESGO	44,2	ALTO
52317	25	EXP	Guachucal	0,0	SIN RIESGO	58,9	ALTO
52320	26	SAB	Guaitarilla	22,7	MEDIO	62,0	ALTO
52323	27	EXP	Gualmatán	6,3	BAJO	54,6	ALTO
52352	28	EXP	Iles	27,7	MEDIO	66,8	ALTO
52354	29	SAB	Imués	9,6	BAJO	58,4	ALTO
52356	30	EXP	Ipiales	2,3	SIN RIESGO	70,5	ALTO
52378	31	RIO	La Cruz	6,2	BAJO	65,5	ALTO
52381	32	CEN	La Florida	0,0	SIN RIESGO	41,2	ALTO
52385	33	GUA	La Llanada	1,5	SIN RIESGO	68,2	ALTO
52390	34	SAN	La Tola	No se cuenta con informacion para 2022		No se cuenta con informacion para 2022	
52399	35	JUA	La Unión	13,2	BAJO	72,3	ALTO
52405	36	COR	Leiva	70,2	ALTO	64,2	ALTO
52411	37	OCC	Linares	9,6	BAJO	53,7	ALTO
52418	38	GUA	Los Andes	12,1	BAJO	73,5	ALTO
52427	39	TEL	Magüi Payán	60,5	ALTO	No se cuenta con informacion para 2022	
52435	40	PIE	Mallama	63,7	ALTO	62,0	ALTO
52473	41	SAN	Mosquera	No se cuenta con informacion para 2022		No se cuenta con informacion para 2022	
52480	42	CEN	Nariño	11,7	BAJO	8,1	BAJO
52490	43	SAN	Olaya Herrera	7,8	BAJO	No se cuenta con informacion para 2022	
52506	44	SAB	Ospina	16,1	MEDIO	62,3	ALTO
52540	45	COR	Policarpa	34,3	MEDIO	74,5	ALTO
52560	46	EXP	Potosí	13,2	BAJO	81,8	INVARIABLE SANITARIAMENTE
52565	47	ABA	Providencia	13,1	BAJO	69,6	ALTO
52573	48	EXP	Puerres	10,3	BAJO	24,7	MEDIO
52585	49	EXP	Pupiales	0,9	SIN RIESGO	70,4	ALTO
52612	50	PIE	Ricaurte	50,9	ALTO	61,3	ALTO
52621	51	TEL	Roberto Payán	24,5	MEDIO	No se cuenta con informacion para 2022	
52678	52	ABA	Samaniego	56,7	ALTO	78,0	ALTO
52685	53	RIO	San Bernardo	24,2	MEDIO	69,7	ALTO
52687	54	JUA	San Lorenzo	47,2	ALTO	77,9	ALTO
52693	55	RIO	San Pablo	0,9	SIN RIESGO	70,5	ALTO
52683	56	OCC	Sandoná	2,7	SIN RIESGO	8,5	BAJO
52696	57	SAN	Santa Bárbara	61,9	ALTO	No se cuenta con informacion para 2022	
52699	58	ABA	Santacruz	26,6	MEDIO	61,8	ALTO
52720	59	SAB	Sapuyes	3,8	SIN RIESGO	37,3	MEDIO
52786	60	COR	Taminango	11,4	BAJO	64,0	ALTO
52788	61	CEN	Tangua	40,3	ALTO	39,2	ALTO
52835	62	PAS	Tumaco	11,2	BAJO	86,4	INVARIABLE SANITARIAMENTE
52838	63	SAB	Túquerres	5,7	BAJO	66,1	ALTO
52885	64	CEN	Yacuanquer	22,5	MEDIO	54,7	ALTO



INSTITUTO DEPARTAMENTAL DE SALUD DE NARIÑO

CENSO SANITARIO - AÑO 2022

Fuente : Subdirección de Salud Pública - Oficina Entornos Saludables - Sistema de Información de Salud Ambiental SISA

Código DANE	#	Región	MUNICIPIOS	CARNE Y/O SUBPRODUCTOS CARNICOS	EXPENDIOS	BODEGAS DE ALIMENTOS	RESTAURANTES	RESTAURANTES ESCOLARES	CAFETERIAS	DROGUERIAS	ESTABLECIMIENTOS AGROQUIMICOS	TIENDAS NATURISTAS	ESE IPS	SISTEMA DE ABASTECIMIENTO URBANO	SISTEMA DE ABASTECIMIENTO RURAL	ESTETICA ORNAMENTAL(SALONES DE BELLEZA, PELUQUERIAS Y ACADEMIAS)
52001	1	CEN	Pasto *							574	83	5				
52019	2	RIO	Albán	4	20	SD	7	19	SD	7	1	SD	5	1	14	7
52022	3	EXP	Aldana	5	144	2	20	8	10	7	4	SD	2	1	6	12
52036	4	OCC	Ancuyá	7	28	5	6	21	SD	4	7	SD	1	1	22	3
52051	5	JUA	Arboleda	4	66	2	17	27	9	6	3	SD	3	3	16	6
52079	6	TEL	Barbacoas	3	37	4	13	146	2	18	9	SD	14	1	17	13
52083	7	RIO	Belén	4	49	1	8	12	SD	9	6	SD	2	2	9	4
52110	8	JUA	Buesaco	21	34	2	32	71	3	15	4	2	14	1	32	8
52694	9	JUA	Cartago	0	44	3	13	19	1	3	SD	SD	4	1	27	1
52240	10	CEN	Chachagüí	12	95	2	53	22	11	12	SD	SD	11	2	32	13
52203	11	RIO	Colón Genova	4	28	SD	12	25	1	9	5	SD	2	1	24	3
52207	12	OCC	Consaca	2	50	5	25	21	7	11	6	1	3	1	24	11
52210	13	EXP	Contadero	3	74	1	3	18	1	7	4	SD	1	1	18	2
52215	14	EXP	Córdoba	0	70	2	19	36	3	15	14	1	8	1	15	16
52224	15	EXP	Cuaspué	0	61	SD	5	14	1	5	6	SD	8	1	7	6
52227	16	EXP	Cumbal	16	182	3	57	60	13	25	21	2	23	2	42	24
52233	17	COR	Cumbitara	3	21	5	9	29	3	11	6	SD	8	1	30	6
52250	18	SAN	El Charco	0	53	4	6	44	SD	10	3	SD	10	1	SD	17
52254	19	GUA	El Peñol	5	37	4	6	7	1	5	7	SD	5	1	10	6
52256	20	COR	El Rosario	7	77	2	14	17	SD	6	5	SD	5	1	18	4
52258	21	RIO	El Tablón de Gómez	7	79	3	19	41	7	20	6	1	9	1	49	8
52260	22	GUA	El Tambo	20	71	6	20	36	6	13	4	1	14	6	29	12
52520	23	PAS	Francisco Pizarro	1	23	2	3	16	SD	5	SD	SD	1	1	3	8
52287	24	EXP	Funes	3	63	3	9	13	4	5	4	SD	4	1	10	6
52317	25	EXP	Guachucal	3	103	4	28	28	12	21	15	SD	3	1	32	15
52320	26	SAB	Guaitarilla	28	52	1	25	28	4	11	4	SD	6	2	31	8
52323	27	EXP	Guaimatán	6	67	4	48	10	3	18	15	SD	3	1	10	20
52352	28	EXP	Iles	5	34	3	33	19	5	9	11	1	2	1	29	9
52354	29	SAB	Imués	3	40	2	29	17	14	10	2	SD	4	1	19	5
52356	30	EXP	IpiALES	147	778	70	412	80	172	187	47	14	69	2	94	208
52378	31	RIO	La Cruz	7	111	4	23	35	7	15	2	SD	10	2	33	17
52381	32	CEN	La Florida	9	72	2	12	32	3	7	2	SD	6	1	23	6
52385	33	GUA	La Llanada	4	35	6	7	5	2	9	2	SD	3	2	14	7
52390	34	SAN	La Tola	0	12	1	SD	19	SD	3	SD	SD	1	1	SD	3
52399	35	JUA	La Unión	40	161	8	77	38	13	38	14	6	14	2	43	30
52405	36	COR	Leiva	3	35	2	8	32	4	11	5	SD	5	2	15	8
52411	37	OCC	Linares	7	45	SD	11	35	2	6	6	2	4	2	24	8
52418	38	GUA	Los Andes	7	23	SD	13	24	3	8	6	SD	2	1	24	12
52427	39	TEL	Magüi Payán	1	31	2	9	23	SD	6	1	SD	7	1	2	5
52435	40	PIE	Mallama	0	23	1	7	19	2	4	2	SD	8	1	16	4
52473	41	SAN	Mosquera	1	18	2	3	28	SD	3	SD	SD	1	1	2	8
52480	42	CEN	Nariño	5	24	2	10	3	1	2	SD	SD	1	1	4	12
52490	43	SAN	Olaya Herrera	1	63	SD	14	76	SD	14	7	SD	5	2	6	20
52506	44	SAB	Ospina	4	45	SD	4	15	1	6	3	SD	1	1	8	5
52540	45	COR	Policarpa	5	31	1	15	44	2	16	14	1	11	1	23	4
52560	46	EXP	Potosí	6	35	SD	15	26	1	9	11	SD	16	1	18	12
52565	47	ABA	Providencia	4	20	1	9	13	2	3	2	1	7	1	21	5
52573	48	EXP	Puerres	7	29	3	12	21	SD	7	8	SD	8	1	26	9
52585	49	EXP	Pupiales	7	123	2	43	31	7	27	13	SD	4	1	8	16
52612	50	PIE	Ricourte	5	71	2	26	32	5	10	12	SD	1	1	15	12
52621	51	TEL	Roberto Payán	0	4	2	SD	75	SD	3	1	SD	9	1	SD	4
52678	52	ABA	Samaniego	0	63	3	30	67	1	18	13	5	11	5	93	26
52685	53	RIO	San Bernardo	3	25	5	14	20	1	7	9	SD	3	2	26	12
52687	54	JUA	San Lorenzo	20	34	3	14	49	SD	9	3	SD	8	2	54	4
52693	55	RIO	San Pablo	8	41	5	19	36	2	12	4	1	4	1	38	19
52683	56	OCC	Sandoná	19	26	2	24	23	8	23	10	3	7	2	36	23
52696	57	SAN	Santa Bárbara	SD	7	2	2	43	SD	6	SD	SD	3	1	2	7
52699	58	ABA	Santacruz	SD	23	SD	7	37	1	5	3	1	3	1	23	5
52720	59	SAB	Sapuyes	7	102	5	16	11	5	12	3	1	3	1	19	2
52786	60	COR	Taminango	20	41	3	30	42	5	28	6	3	11	1	13	10
52788	61	CEN	Tangua	SD	24	4	12	34	SD	4	2	SD	4	1	32	4
52835	62	PAS	Tumaco	33	358	34	141	14	17	74	29	6	81	1	39	38
52838	63	SAB	Túquerres	14	276	3	88	65	24	43	23	3	22	1	85	50
52885	64	CEN	Yacuanquer	1	33	6	14	23	2	6	4	1	2	2	14	8
TOTAL DEPARTAMENTO				571	4.544	261	1.680	1.994	414	1.512	522	62	530	89	1.468	876

S.D: Sin dato N.A No Aplica

* Fuente: La información del municipio de Pasto Corresponde a la vigilancia del IDSN Según las competencias conferidas en la Ley



INSTITUTO DEPARTAMENTAL DE SALUD DE NARIÑO

CENSO SANITARIO 2022 Y LOCALIDADES PILOTO DONDE HA IMPLEMENTADO LA ESTRATEGIA DE ENTORNOS SALUDABLES AÑO 2022

FUENTE: Subdirección de Salud Pública - Oficina Entornos Saludables - Sistema de Información de Salud Ambiental SISA

Código DANE	#	Región	Municipios	Número de Establecimientos Sector Rural	Número de Establecimientos Sector Urbano	Total Establecimientos	Localidades donde se ha implementado la Estrategia de Entornos Saludables
52001	1	CEN	Pasto *	104	1.054	1.158	La laguna, Barrio Genoy Alto, Barrio Sindagua, San sebastian y San Luis, beneficiarios del programa de Vivienda con subsidio pleno
52019	2	RIO	Albán	62	121	183	Fátima San Bosco Villamaria, Carmelo, santa barbara,caupueran, la laguna, pambarrosa
52022	3	EXP	Aldana	156	318	474	El chorillo, Chitara Chaquilulo, Pambarosa, Hogares comunitarios
52036	4	OCC	Ancuyá	86	123	209	El Lucero, Macas Cruz, Loma Limonar Indo Centro Cocha Blanca Quinoa Yananacha, santarosa indo
52051	5	JUA	Arboleda	196	128	324	La aguada, El Empate, Chiriurco, Casco Urbano, IE sanpedro bajo, IE Rosa florida Sur
52079	6	TEL	Barbacoas	308	375	683	IE Jovenes Educando Jovenes, Naispi y Los Brazos, Teraimbe, Barrio Corea II, Barrio Paraiso
52083	7	RIO	Belén	35	180	215	Santa Rosa, La Esperanza
52110	8	JUA	Buesaco	270	225	495	La Sacha, Cabecera Rosal Villa Moreno Santa María Campo Verde San Miguel Cortijo, Barrio los pinos, parapetos
52694	9	JUA	Cartago	117	67	184	Magdalena, Cerro Chimayoy, Martin
52240	10	CEN	Chachagüí	231	324	555	El Convento, Sánchez, Cimarrones , Portachuelo Cimarrones, Lamontana, CE el Comun
52203	11	RIO	Colón Genova	130	108	238	Buesaco de Villanueva, La Victoria, cabecera municipal ambito laboral
52207	12	OCC	Consaca	152	265	417	El Hatillo, Josepe, Salado Casco Urbano Cariaco Bajo, Rosario Bajo, San Antonio
52210	13	EXP	Contadero	143	121	264	Ospina Pérez, Las Cuevas, Las Delicias , Culantro, Santo Domingo, Quisnamues, El Contaderito, Simon Bolivar
52215	14	EXP	Córdoba	129	286	415	El Mirador, Santander
52224	15	EXP	Cuaspud	77	114	191	Macas Rodeo y Providencia
52227	16	EXP	Cumbal	321	607	928	Guaical, Mallasquer, Tambillo, Chiles Cuscuelan, Cuical, El Espino Cristo rey, Calera, Panam. Chiles con OPS
52233	17	COR	Cumbitara	123	140	263	El Desierto, Campo Bello, Sidón, Santa Rosa, Damasco, Pizanda, Loma de Arroz, Aminda, Ie San Pedro, Casco Urbano
52250	18	SAN	El Charco	249	341	590	Playa Basan, El Hormiguero, Zona urbana
52254	19	GUA	El Peñol	65	116	181	Las Cochas, San Francisco, Alto Peñol, Casco Urbano, El Perejil, El rincon, Pindo Pamba, Pindal
52256	20	COR	El Rosario	123	159	282	El Jardín, la Guaca, Villa Alejandria
52258	21	RIO	El Tablón de Gómez	243	154	397	Doña Juana, La Victoria
52260	22	GUA	El Tambo	132	337	469	Bello Horizonte, Llano Largo, Humitaro, San Pedro, Chuza, Alto san potrerillo, ventas ambulantes
52520	23	PAS	Francisco Pizarro	76	93	169	IE Jovenes Educando Jovenes, Boca de Ramos
52287	24	EXP	Funes	74	173	247	Peñas Blancas, El salado, Pradera, Nuevas Esperanzas, La Vega, Guapúscal Bajo.
52317	25	EXP	Guachucal	187	308	495	El Consuelo, San José de Quillanquer, IE Chimaguay, Consuelo de chillanquer, Casco urbano, Cuatines
52320	26	SAB	Guaitarilla	104	279	383	Ahumada chiquito,Cumag grande, Cumag chiquito, Girardot ,Rosario de inga
52323	27	EXP	Gualmatán	83	392	475	Cofradía, Loma del Medio, Cuatis, IE Promocion IE San Jose, IE Santo tomas
52352	28	EXP	Iles	168	209	377	San Francisco, El Carmen, El Comun
52354	29	SAB	Imués	223	99	322	Portachuelo, Colchoneros ,San Buenaventura, Barrio Terruel
52356	30	EXP	Ipiales	492	4.834	5.326	Los Marcos, El Placer, Zaguaran Chacuas, San Judas Ovejería (barrio), La pradera Urambu.
52378	31	RIO	La Cruz	159	342	501	El Hatico, San Bernardo, La Vega, Las Lomas, Las aradas, Buena vista, Juan Lopez, Barrio Belen, Bario San Antonio.
52381	32	CEN	La Florida	204	137	341	Pescador, Chapal, Quebrada Honda, Gualmatán Yunquilla, Maco Loma, Larga, Robles Catauquilla, achupallas, picacho
52385	33	GUA	La Llanada	63	204	267	La Floresta, Florida Palmar, San Francisco, Vergel, Campanario Saspi , San Luis, el vergel
52390	34	SAN	La Tola	72	132	204	Nerete, Casco Urbano sonrisas Felices, amarales y san pablo mar



INSTITUTO DEPARTAMENTAL DE SALUD DE NARIÑO

CENSO SANITARIO 2022 Y LOCALIDADES PILOTO DONDE HA IMPLEMENTADO LA ESTRATEGIA DE ENTORNOS SALUDABLES AÑO 2022

FUENTE: Subdirección de Salud Pública - Oficina Entornos Saludables - Sistema de Información de Salud Ambiental SISA

Código DANE	#	Región	Municipios	Número de Establecimientos Sector Rural	Número de Establecimientos Sector Urbano	Total Establecimientos	Localidades donde se ha implementado la Estrategia de Entornos Saludables
52399	35	JUA	La Unión	207	815	1.022	Movilidad Segura Saludable y Sostenible, Quiroz alto, Cuchilla, Peñas Blancas
52405	36	COR	Leiva	129	137	266	La Esperanza, Las Huertas, El Cajeto
52411	37	OCC	Linares	134	190	324	Cuatro Esquinas, San José, Providencia, Bellaflorida, IE Higerones, IE Los Pozuelos, IE Parapeto, IE la Ensilada, El Guaitara.
52418	38	GUA	Los Andes	80	288	368	Campo Bello, San Francisco, Las Delicias, Casco urbano
52427	39	TEL	Magüi Payan	104	178	282	IE Jovenes educando Jovenes, Cocalito, bajo y alto estero Rosario, Cascarito, Bolívar, Las Lajas, La Victoria, Barrio Providencia
52435	40	PIE	Mallama	148	72	220	Chucunco, Puespued, San Miguel, Calera, Chambu, Amarillo, Curcuel, Gualcala, Chucunes, El Verde, Cabecera Municipal, IE Casco Urbano, Centros Asociados, Piedrancha, Plaza de Mercado.
52473	41	SAN	Mosquera	86	53	139	Playa Nueva, Alto Guandipa, Cabecera Municipal, Cocal, Vereda de Salango, Colegio liceo del Pacifico, colegio liceo del pacifico, el Bajtito.
52480	42	CEN	Nariño	29	103	132	El Silencio, Alta Pradera Cabecera Municipal, Red Unidos, Fontaneros, Cementerio, Red comunitaria CIREC
52490	43	SAN	Olaya Herrera	163	226	389	Casco Urbano, Bocas de Guava, Bocas de Vibora, Tortura, San Miguel, Nueva Esperanza, IE Inerpac
52506	44	SAB	Ospina	105	139	244	Villa del Sur, Cuadquiran, Barrio San Juan, IE Fco de Paula Santander
52540	45	COR	Policarpa	203	161	364	Bella Vista
52560	46	EXP	Potosí	125	204	329	Cuatro Esquinas, Casco Urbano, La Villa, IE nuestra señora de Lourdes, IE Cardenas, IE Cuatro Esquinas
52565	47	ABA	Providencia	70	128	198	Cuadrahuma, El Rosario.
52573	48	EXP	Puerres	96	201	297	Maicura, Loma larga, El escritorio Casco urbano, Yanale, San Mateo
52585	49	EXP	Pupiales	131	504	635	Miraflores, José María Hernández, Ingula Chico Casco Urbano
52612	50	PIE	Ricaurte	203	328	531	Santa Clara, El Edén, Ospina Pérez, Chimbuza, Vegas, Magüi, San Isidro, Nulpe Medio
52621	51	TEL	Roberto Payán	155	66	221	IE Jovenes educando Jovenes, Bocas de Telembi, Primero de Mayo, Nuevo Renacer.
52678	52	ABA	Samaniego	325	620	945	El Pilche, Bajo Naranjal, El Balso, vereda Chupinagan, El Balso, cabecera Siloe, Campo Verde, Bajo Canada, Sacampues, Bolívar, Villa flor, Germán, San Francisco, Cartagena
52685	53	RIO	San Bernardo	105	166	271	Los Alpes, Peñas Blancas, La Esmeralda, Pindal Alto, Los Arboles, Barrio María Santos, Mirador La Playa
52687	54	JUA	San Lorenzo	239	142	381	Santa Cruz, Armenia Chepe, Santa Cecilia, El Carmen San Vicente, El Guabo, Bellavista, Valparaiso, Pedregal
52693	55	RIO	San Pablo	128	375	503	Alto Llano, La Chorrera, El Alto, Tablón, Briceño, Lucitania, La vega quito
52683	56	OCC	Sandoná	98	314	412	Movilidad Segura saludable y sostenible, Ejido, Santa Rosa Cabecera Municipal San Miguel Regadera San Fco San Isidro, IE Santa Rosa, Barrio Villa Cafelina
52696	57	SAN	Santa Bárbara	124	55	179	La Loma, Quebrada Grande Cabecera Municipal, Soledad Pueblito
52699	58	ABA	Santacruz	120	103	223	Candanga, pisiltes y san Martín, san José, guarango, Taquelan, Pedregal
52720	59	SAB	Sapuyes	139	125	264	Los Monos, Floresta 1, La Floresta 2, Floresta 3, IE la Floresta.
52786	60	COR	Taminango	217	204	421	El Paramo, El Manzano, Curiaico, Remolino, El tablón Granada
52788	61	CEN	Tangua	142	105	247	Las Palmas, La marquesa, Piedra Grande, Vergel
52835	62	PAS	Tumaco	784	2.218	3.002	IE Jovenes Educando Jovenes, Tangareal, Casco urbano Municipio, Santa Rosita, Agua Clara,
52838	63	SAB	Túquerres	398	927	1.325	La jardinera, Olaya, San Carlos, IE restaurantes escolares 4, san jose del partidero
52885	64	CEN	Yacuanquer	86	143	229	Arguello bajo, Zaragoza
TOTAL DEPARTAMENTO				10.430	22.155	32.585	

* Fuente: Corresponde a la información de vigilancia del IDSN Segun las competencias de ley IE: Institución Educativa, CE: Centro Educativo

* se actualiza con las intervenciones realizadas por practicantes de UDENAR en articulacion con IDSN



**HOMICIDIOS CASOS Y TASAS POR 100,000 HABITANTES,
SEGÚN DEPARTAMENTO, MUNICIPIO DEL HECHO Y SEXO DE LA VICTIMA
DEPARTAMENTO DE NARIÑO. AÑO 2021**

Fuente: Instituto Nacional de Medicina Legal y Ciencias Forenses - INMLCF

Código DANE	#	Región	Municipios	Hombre		Mujer		Total	
				Casos	Tasa x 100.000 hab	Casos	Tasa x 100.000 hab	Casos	Tasa x 100.000 hab
52001	1	CEN	Pasto	47	25,5	5	2,4	52	13,3
52019	2	RIO	Albán	-	-	-	-	-	-
52022	3	EXP	Aldana	2	56,7	-	0,0	2	27,2
52036	4	OCC	Ancuyá	-	-	-	-	-	-
52051	5	JUA	Arboleda	-	-	-	-	-	-
52079	6	TEL	Barbacoas	2	7,0	-	0,0	2	3,5
52083	7	RIO	Belén	-	-	-	-	-	-
52110	8	JUA	Buesaco	2	16,8	1	8,3	3	12,6
52694	9	JUA	Cartago	-	-	-	-	-	-
52240	10	CEN	Chachagúí	1	13,2	-	0,0	1	6,5
52203	11	RIO	Colón Genova	-	-	-	-	-	-
52207	12	OCC	Consaca	-	-	-	-	-	-
52210	13	EXP	Contadero	-	-	-	-	-	-
52215	14	EXP	Córdoba	-	-	-	-	-	-
52224	15	EXP	Cuaspué	6	133,4	-	0,0	6	65,2
52227	16	EXP	Cumbal	4	22,2	-	0,0	4	10,8
52233	17	COR	Cumbitara	1	34,0	-	0,0	1	17,3
52250	18	SAN	El Charco	1	8,8	-	0,0	1	4,4
52254	19	GUA	El Peñol	-	-	-	-	-	-
52256	20	COR	El Rosario	1	16,5	1	16,7	2	16,6
52258	21	RIO	El Tablón de Gómez	-	0,0	1	14,2	1	7,0
52260	22	GUA	El Tambo	1	14,7	-	0,0	1	7,2
52520	23	PAS	Francisco Pizarro	2	28,1	-	0,0	2	14,1
52287	24	EXP	Funes	1	28,2	-	0,0	1	14,0
52317	25	EXP	Guachucal	-	-	-	-	-	-
52320	26	SAB	Guaitarilla	-	-	-	-	-	-
52323	27	EXP	Gualmatán	-	-	-	-	-	-
52352	28	EXP	Iles	-	-	-	-	-	-
52354	29	SAB	Imués	-	-	-	-	-	-
52356	30	EXP	Ipiales	43	77,5	5	8,3	48	41,5
52378	31	RIO	La Cruz	-	-	-	-	-	-
52381	32	CEN	La Florida	-	-	-	-	-	-
52385	33	GUA	La Llanada	-	-	-	-	-	-
52390	34	SAN	La Tola	-	-	-	-	-	-
52399	35	JUA	La Unión	1	6,4	1	6,2	2	6,3
52405	36	COR	Leiva	1	20,2	1	21,7	2	20,9
52411	37	OCC	Linares	-	-	-	-	-	-
52418	38	GUA	Los Andes	1	21,5	-	0,0	1	10,8
52427	39	TEL	Magui Payán	1	7,7	-	0,0	1	3,9
52435	40	PIE	Mallama	3	67,3	2	44,6	5	55,9
52473	41	SAN	Mosquera	-	-	-	-	-	-
52480	42	CEN	Nariño	-	-	-	-	-	-
52490	43	SAN	Olaya Herrera	6	48,0	-	0,0	6	23,8
52506	44	SAB	Ospina	-	-	-	-	-	-
52540	45	COR	Policarpa	3	61,6	1	20,4	4	40,9
52560	46	EXP	Potosí	-	-	-	-	-	-
52565	47	ABA	Providencia	-	-	-	-	-	-
52573	48	EXP	Puerres	1	24,4	-	0,0	1	12,0
52585	49	EXP	Pupiales	-	-	-	-	-	-
52612	50	PIE	Ricaurte	1	9,9	1	10,1	2	10,0
52621	51	TEL	Roberto Payán	4	62,9	-	0,0	4	31,5
52678	52	ABA	Samaniego	4	29,3	-	0,0	4	14,4
52685	53	RIO	San Bernardo	-	-	-	-	-	-
52687	54	JUA	San Lorenzo	3	32,0	-	0,0	3	16,3
52693	55	RIO	San Pablo	-	-	-	-	-	-
52683	56	OCC	Sandoná	1	10,3	-	0,0	1	5,1
52696	57	SAN	Santa Bárbara	-	-	-	-	-	-
52699	58	ABA	Santacruz	-	-	-	-	-	-
52720	59	SAB	Sapuyes	-	-	-	-	-	-
52786	60	COR	Taminango	1	11,3	-	0,0	1	5,6
52788	61	CEN	Tangua	-	-	-	-	-	-
52835	62	PAS	Tumaco	164	129,8	18	13,8	182	70,8
52838	63	SAB	Túquerres	2	9,2	-	0,0	2	4,5
52885	64	CEN	Yacuanquer	-	-	-	-	-	-
TOTAL DEPARTAMENTO				311	39,15	37	4,44	348	21,38



**SUICIDIOS CASOS Y TASAS POR 100,000 HABITANTES,
SEGÚN DEPARTAMENTO, MUNICIPIO DEL HECHO Y SEXO DE LA VICTIMA
DEPARTAMENTO DE NARIÑO. AÑO 2021
Fuente: Instituto Nacional de Medicina Legal y Ciencias Forenses - INMLCF**

Código DANE	#	Región	Municipios	Hombre		Mujer		Total	
				Casos	Tasa x 100.000 hab	Casos	Tasa x 100.000 hab	Casos	Tasa x 100.000 hab
52001	1	CEN	Pasto	27	15,6	11	5,6	38	10,3
52019	2	RIO	Albán	-	-	-	-	-	-
52022	3	EXP	Aldana	-	-	-	-	-	-
52036	4	OCC	Ancuyá	-	-	-	-	-	-
52051	5	JUA	Arboleda	1	25,4	-	0,0	1	12,7
52079	6	TEL	Barbacoas	1	4,0	1	4,1	2	4,1
52083	7	RIO	Belén	-	-	-	-	-	-
52110	8	JUA	Buesaco	-	-	-	-	-	-
52694	9	JUA	Cartago	-	-	-	-	-	-
52240	10	CEN	Chachagúí	1	14,1	-	0,0	1	7,0
52203	11	RIO	Colón Genova	-	-	-	-	-	-
52207	12	OCC	Consaca	-	-	-	-	-	-
52210	13	EXP	Contadero	-	-	-	-	-	-
52215	14	EXP	Córdoba	-	0,0	1	13,4	1	7,0
52224	15	EXP	Cuaspuá	-	-	-	-	-	-
52227	16	EXP	Cumbal	-	-	-	-	-	-
52233	17	COR	Cumbitara	-	0,0	1	37,4	1	18,5
52250	18	SAN	El Charco	-	-	-	-	-	-
52254	19	GUA	El Peñol	-	-	-	-	-	-
52256	20	COR	El Rosario	-	-	-	-	-	-
52258	21	RIO	El Tablón de Gómez	-	-	-	-	-	-
52260	22	GUA	El Tambo	-	-	-	-	-	-
52520	23	PAS	Francisco Pizarro	-	-	-	-	-	-
52287	24	EXP	Funes	-	-	-	-	-	-
52317	25	EXP	Guachucal	-	0,0	1	10,6	1	5,5
52320	26	SAB	Guaitarilla	-	-	-	-	-	-
52323	27	EXP	Gualmatán	-	-	-	-	-	-
52352	28	EXP	Illes	-	-	-	-	-	-
52354	29	SAB	Imués	-	-	-	-	-	-
52356	30	EXP	Ipiales	8	15,7	1	1,8	9	8,4
52378	31	RIO	La Cruz	-	-	-	-	-	-
52381	32	CEN	La Florida	-	-	-	-	-	-
52385	33	GUA	La Llanada	-	-	-	-	-	-
52390	34	SAN	La Tola	1	30,7	-	0,0	1	15,2
52399	35	JUA	La Unión	-	-	-	-	-	-
52405	36	COR	Leiva	-	-	-	-	-	-
52411	37	OCC	Linares	-	-	-	-	-	-
52418	38	GUA	Los Andes	-	-	-	-	-	-
52427	39	TEL	Magui Payán	-	-	-	-	-	-
52435	40	PIE	Mallama	-	-	-	-	-	-
52473	41	SAN	Mosquera	-	-	-	-	-	-
52480	42	CEN	Nariño	1	50,1	-	0,0	1	24,6
52490	43	SAN	Olaya Herrera	-	-	-	-	-	-
52506	44	SAB	Ospina	-	-	-	-	-	-
52540	45	COR	Policarpa	1	21,9	1	21,7	2	21,8
52560	46	EXP	Potosí	-	-	-	-	-	-
52565	47	ABA	Providencia	-	-	-	-	-	-
52573	48	EXP	Puerres	-	-	-	-	-	-
52585	49	EXP	Pupiales	-	-	-	-	-	-
52612	50	PIE	Ricaurte	-	-	-	-	-	-
52621	51	TEL	Roberto Payán	-	-	-	-	-	-
52678	52	ABA	Samaniego	1	7,8	1	7,6	2	7,7
52685	53	RIO	San Bernardo	-	-	-	-	-	-
52687	54	JUA	San Lorenzo	-	-	-	-	-	-
52693	55	RIO	San Pablo	-	-	-	-	-	-
52683	56	OCC	Sandoná	-	-	-	-	-	-
52696	57	SAN	Santa Bárbara	-	-	-	-	-	-
52699	58	ABA	Santacruz	-	-	-	-	-	-
52720	59	SAB	Sapuyes	-	-	-	-	-	-
52786	60	COR	Taminango	-	-	-	-	-	-
52788	61	CEN	Tangua	-	-	-	-	-	-
52835	62	PAS	Tumaco	7	6,2	-	0,0	7	3,0
52838	63	SAB	Túquerres	5	24,5	-	0,0	5	12,0
52885	64	CEN	Yacuanquer	-	-	-	-	-	-
TOTAL DEPARTAMENTO				54	7,4	18	2,3	72	4,8



**LESIONES FATALES DE CAUSA EXTERNA, CASOS Y TASAS POR 100,000 HABITANTES
SEGÚN DEPARTAMENTO Y MUNICIPIO DEL HECHO. AÑO 2021**

Fuente: Instituto Nacional de Medicina Legal y Ciencias Forenses

Código DANE	#	Región	Municipios	Homicidio	Transporte	Accidental	Suicidio	Indeterminada	Total	Tasa x 100.000 hab.
52001	1	CEN	Pasto	52	53	45	38	11	199	51,3
52019	2	RIO	Albán	-	-	-	-	-	-	-
52022	3	EXP	Aldana	2	3	-	-	-	5	67,94
52036	4	OCC	Ancuyá	-	-	2	-	-	2	23,25
52051	5	JUA	Arboleda	-	1	-	1	-	2	24,6
52079	6	TEL	Barbacoas	2	5	1	2	-	10	18,21
52083	7	RIO	Belén	-	-	-	-	-	-	-
52110	8	JUA	Buesaco	3	-	1	-	-	4	16,73
52694	9	JUA	Cartago	-	-	-	-	-	-	-
52240	10	CEN	Chachagüí	1	7	1	1	-	10	65,82
52203	11	RIO	Colón Genova	-	-	-	-	-	-	-
52207	12	OCC	Consacá	-	-	1	-	-	1	7,28
52210	13	EXP	Contadero	-	-	-	-	-	-	-
52215	14	EXP	Córdoba	-	1	3	1	-	5	32,85
52224	15	EXP	Cuaspud	6	-	1	-	-	7	76,1
52227	16	EXP	Cumbal	4	4	2	-	1	11	29,7
52233	17	COR	Cumbitara	1	-	1	1	-	3	53,17
52250	18	SAN	El Charco	1	-	2	-	1	4	17,74
52254	19	GUA	El Peñal	-	1	-	-	1	2	26,87
52256	20	COR	El Rosario	2	-	1	-	-	3	24,88
52258	21	RIO	El Tablón de Gómez	1	-	3	-	-	4	28,05
52260	22	GUA	El Tambo	1	-	-	-	-	1	7,24
52520	23	PAS	Francisco Pizarro	2	-	-	-	-	2	14,13
52287	24	EXP	Funes	1	-	-	-	-	1	14,02
52317	25	EXP	Guachucal	-	-	1	1	-	2	10,7
52320	26	SAB	Guaitarilla	-	1	1	-	-	2	17,66
52323	27	EXP	Guamatán	-	-	-	-	-	-	-
52352	28	EXP	Iles	-	2	-	-	-	2	26,21
52354	29	SAB	Imués	-	2	1	-	-	3	40,3
52356	30	EXP	Ipiales	48	23	21	9	3	104	90,43
52378	31	RIO	La Cruz	-	-	-	-	-	-	-
52381	32	CEN	La Florida	-	-	-	-	-	-	-
52385	33	GUA	La Llanada	-	-	-	-	-	-	-
52390	34	SAN	La Tola	-	-	-	1	-	1	15,23
52399	35	JUA	La Unión	2	1	1	-	-	4	12,6
52405	36	COR	Leiva	2	1	-	-	-	3	31,35
52411	37	OCC	Linares	-	-	-	-	-	-	-
52418	38	GUA	Los Andes	1	-	1	-	-	2	21,58
52427	39	TEL	Magüi Payán	1	-	1	-	-	2	7,83
52435	40	PIE	Mallama	5	-	17	-	-	22	245,97
52473	41	SAN	Mosquera	-	-	-	-	-	-	-
52480	42	CEN	Nariño	-	1	-	1	1	3	70,64
52490	43	SAN	Olaya Herrera	6	-	-	-	-	6	23,81
52506	44	SAB	Ospina	-	1	1	-	-	2	28,61
52540	45	COR	Policarpa	4	-	2	2	-	8	83,12
52560	46	EXP	Potosí	-	2	1	-	-	3	29,83
52565	47	ABA	Providencia	-	-	-	-	-	-	-
52573	48	EXP	Puerres	1	-	-	-	-	1	11,96
52585	49	EXP	Pupiales	-	1	-	-	-	1	5,81
52612	50	PIE	Ricaurte	2	-	-	-	-	2	9,97
52621	51	TEL	Roberto Payán	4	-	1	-	-	5	39,39
52678	52	ABA	Samaniego	4	1	1	2	1	9	32,89
52685	53	RIO	San Bernardo	-	-	1	-	-	1	10,91
52687	54	JUA	San Lorenzo	3	-	-	-	1	4	21,75
52693	55	RIO	San Pablo	-	1	-	-	2	3	20,29
52683	56	OCC	Sandoná	1	1	1	-	1	4	20,24
52696	57	SAN	Santa Bárbara	-	-	1	-	-	1	7,55
52699	58	ABA	Santacruz	-	1	1	-	-	2	18,06
52720	59	SAB	Sapuyes	-	-	-	-	-	-	-
52786	60	COR	Tamirango	1	-	1	-	-	2	11,19
52788	61	CEN	Tangua	-	-	1	-	-	1	7,51
52835	62	PAS	Tumaco	182	73	19	7	9	290	113,12
52838	63	SAB	Túquerres	2	6	7	5	-	20	45,62
52885	64	CEN	Yacuanquer	-	-	1	-	-	1	9,13
TOTAL DEPARTAMENTO				348	193	147	72	32	792	49,03



**MUERTES Y LESIONES EN ACCIDENTES DE TRANSPORTE CASOS Y TASAS POR 100.000 HABITANTES
SEGÚN DEPARTAMENTO, MUNICIPIO DEL HECHO Y SEXO DE LA VICTIMA
DEPARTAMENTO DE NARIÑO - 2021**

Fuente: Instituto Nacional de Medicina Legal y Ciencias Forenses - INMLCF

Código DANE	#	Región	Municipios	Muertes transporte					Lesiones transporte					TOTAL	TOTAL Tasa * 100,000 hb		
				Hombre	Tasa x 100.000 hab.	Mujer	Tasa x 100.000 hab.	Total	Tasa x 100.000 hab.	Hombre	Tasa x 100.000 hab.	Mujer	Tasa x 100.000 hab.			Total	Tasa x 100.000 hab.
52001	1	CEN	Pasto	38	20,6	15	7,2	53	13,5	387	209,5	222	106,8	609	155,1	662	168,6
52019	2	RIO	Albán	-	-	-	-	-	-	-	-	-	-	-	-	-	-
52022	3	EXP	Aldana	2	56,7	1	26,1	3	40,8	4	113,4	-	0,0	4	54,4	7	95,1
52036	4	OCC	Ancuya	-	0,0	-	0,0	-	0,0	-	0,0	1	23,7	1	11,6	1	11,6
52051	5	JUA	Arboleda	-	0,0	1	23,8	1	11,9	-	0,0	-	0,0	-	0,0	1	11,9
52079	6	TEL	Barbacoas	2	7,0	3	10,8	5	8,9	2	7,0	3	10,8	5	8,9	10	17,7
52083	7	RIO	Belén	-	-	-	-	-	-	-	-	-	-	-	-	-	-
52110	8	JUA	Buesaco	-	0,0	-	0,0	-	0,0	1	8,4	-	0,0	1	4,2	1	4,2
52694	56	JUA	Cartago	-	-	-	-	-	-	-	-	-	-	-	-	-	-
52240	16	CEN	Chachagüí	6	79,1	1	13,0	7	45,8	10	131,8	6	77,8	16	104,6	23	150,3
52203	9	RIO	Colón Genova	-	-	-	-	-	-	-	-	-	-	-	-	-	-
52207	10	OCC	Consacá	-	0,0	-	0,0	-	0,0	1	14,8	1	14,3	2	14,6	2	14,6
52210	11	EXP	Contadero	-	0,0	-	0,0	-	0,0	2	56,1	-	0,0	2	27,7	2	27,7
52215	12	EXP	Córdoba	1	13,4	-	0,0	1	6,5	-	0,0	2	24,9	2	12,9	3	19,4
52224	13	EXP	Cuaspud	-	0,0	-	0,0	-	0,0	4	88,9	1	21,3	5	54,4	5	54,4
52227	14	EXP	Cumbal	4	22,2	-	0,0	4	10,8	-	0,0	2	10,5	2	5,4	6	16,2
52233	15	COR	Cumbitara	-	-	-	-	-	-	-	-	-	-	-	-	-	-
52250	17	SAN	El Charco	-	-	-	-	-	-	-	-	-	-	-	-	-	-
52254	18	GUA	El Peñol	1	26,7	-	0,0	1	13,4	-	0,0	-	0,0	-	0,0	1	13,4
52256	19	COR	El Rosario	-	-	-	-	-	-	-	-	-	-	-	-	-	-
52258	20	RIO	El Tablón de Gómez	-	-	-	-	-	-	-	-	-	-	-	-	-	-
52260	21	GUA	El Tambo	-	0,0	-	0,0	-	0,0	1	14,7	1	14,3	2	14,5	2	14,5
52520	43	PAS	Francisco Pizarro	-	-	-	-	-	-	-	-	-	-	-	-	-	-
52287	22	EXP	Funes	-	-	-	-	-	-	-	-	-	-	-	-	-	-
52317	23	EXP	Guachucal	-	0,0	-	0,0	-	0,0	1	10,8	-	0,0	1	5,2	1	5,2
52320	24	SAB	Guaitarilla	-	0,0	1	17,6	1	8,8	-	0,0	-	0,0	-	0,0	1	8,8
52323	25	EXP	Gualmatán	-	-	-	-	-	-	-	-	-	-	-	-	-	-
52352	26	EXP	Iles	2	54,1	-	0,0	2	26,2	4	108,1	3	76,3	7	91,7	9	118,0
52354	27	SAB	Imués	2	56,0	-	0,0	2	26,9	1	28,0	-	0,0	1	13,4	3	40,3
52356	28	EXP	Ipiales	20	36,0	3	5,0	23	19,9	40	72,1	21	34,8	61	52,7	84	72,5
52378	29	RIO	La Cruz	-	-	-	-	-	-	-	-	-	-	-	-	-	-
52381	30	CEN	La Florida	-	-	-	-	-	-	-	-	-	-	-	-	-	-
52385	31	GUA	La Llanada	-	0,0	-	0,0	-	0,0	1	31,6	-	0,0	1	15,5	1	15,5
52390	32	SAN	La Tola	-	-	-	-	-	-	-	-	-	-	-	-	-	-
52399	33	JUA	La Unión	1	6,4	-	0,0	1	3,2	1	6,4	1	6,2	2	6,3	3	9,5
52405	34	COR	Leiva	1	20,2	-	0,0	1	10,5	1	20,2	-	0,0	1	10,5	2	20,9
52411	35	OCC	Linares	-	-	-	-	-	-	-	-	-	-	-	-	-	-
52418	36	GUA	Los Andes	-	-	-	-	-	-	-	-	-	-	-	-	-	-
52427	37	TEL	Magüí Payán	-	-	-	-	-	-	-	-	-	-	-	-	-	-
52435	38	PIE	Mallama	-	0,0	-	0,0	-	0,0	2	44,9	4	89,1	6	67,1	6	67,1
52473	39	SAN	Mosquera	-	-	-	-	-	-	-	-	-	-	-	-	-	-
52480	40	CEN	Nariño	1	46,5	-	0,0	1	23,0	-	0,0	1	45,6	1	23,0	2	46,0
52490	41	SAN	Olaya Herrera	-	-	-	-	-	-	-	-	-	-	-	-	-	-
52506	42	SAB	Ospina	1	29,2	-	0,0	1	14,3	1	29,2	1	28,1	2	28,6	3	42,9
52540	44	COR	Policarpa	-	-	-	-	-	-	-	-	-	-	-	-	-	-
52560	45	EXP	Potosí	2	40,6	-	0,0	2	19,9	-	0,0	-	0,0	-	0,0	2	19,9
52565	46	ABA	Providencia	-	-	-	-	-	-	-	-	-	-	-	-	-	-
52573	47	EXP	Puerres	-	-	-	-	-	-	-	-	-	-	-	-	-	-
52585	48	EXP	Pupiales	1	11,9	-	0,0	1	5,8	-	0,0	1	11,4	1	5,8	2	11,6
52612	49	PIE	Ricaurte	-	0,0	-	0,0	-	0,0	1	9,9	1	10,1	2	10,0	2	10,0
52621	50	TEL	Roberto Payán	-	-	-	-	-	-	-	-	-	-	-	-	-	-
52678	51	ABA	Samaniego	-	0,0	1	7,1	1	3,6	-	0,0	-	0,0	-	0,0	1	3,6
52685	53	RIO	San Bernardo	-	-	-	-	-	-	-	-	-	-	-	-	-	-
52687	54	JUA	San Lorenzo	-	-	-	-	-	-	-	-	-	-	-	-	-	-
52693	55	RIO	San Pablo	1	14,0	-	0,0	1	6,8	-	0,0	2	26,1	2	13,5	3	20,3
52683	52	OCC	Sandoná	-	0,0	1	10,0	1	5,1	5	51,3	2	20,0	7	35,4	8	40,5
52696	57	SAN	Santa Bárbara	-	-	-	-	-	-	-	-	-	-	-	-	-	-
52699	58	ABA	Santacruz	1	17,9	-	0,0	1	9,0	-	0,0	-	0,0	-	0,0	1	9,0
52720	59	SAB	Sapuyes	-	0,0	-	0,0	-	0,0	1	27,8	-	0,0	1	13,8	1	13,8
52786	60	COR	Taminango	-	0,0	-	0,0	-	0,0	4	45,1	-	0,0	4	22,4	4	22,4
52788	61	CEN	Tangua	-	0,0	-	0,0	-	0,0	5	76,3	3	44,4	8	60,1	8	60,1
52835	62	PAS	Tumaco	61	48,3	12	9,2	73	28,4	18	14,3	1	0,8	19	7,4	92	35,8
52838	63	SAB	Túquerres	5	22,9	1	4,4	6	13,5	5	22,9	1	4,4	6	13,5	12	26,9
52885	64	CEN	Yacuanquer	-	-	-	-	-	-	-	-	-	-	-	-	-	-
TOTAL DEPARTAMENTO				153	19,3	40	4,8	193	11,9	503	63,3	281	33,7	784	48,2	977	60,0



**MUERTES Y LESIONES ACCIDENTALES, CASOS Y TASAS POR 100,000 HABITANTES
SEGÚN DEPARTAMENTO, MUNICIPIO DEL HECHO Y SEXO DE LA VICTIMA
DEPARTAMENTO DE NARIÑO - 2021**

Fuente: Instituto Nacional de Medicina Legal y Ciencias Forenses - INMLCF

Código DANE	#	Región	Municipios	Muertes accidentales					Lesiones accidentales					TOTAL	TOTAL Tasa * 100,000 hb		
				Hombre	Tasa x 100.000 hab.	Mujer	Tasa x 100.000 hab.	Total	Tasa x 100.000 hab.	Hombre	Tasa x 100.000 hab.	Mujer	Tasa x 100.000 hab.			Total	Tasa x 100.000 hab.
52001	1	CEN	Pasto	31	16,8	14	6,7	45	11,5	4	2,2	11	5,3	15	3,8	60	15,3
52019	2	RIO	Albán	-	-	-	-	-	-	-	-	-	-	-	-	-	-
52022	3	EXP	Aldana	-	0,0	-	0,0	-	0,0	-	0,0	1	26,1	1	13,6	1	13,6
52036	4	OCC	Ancuya	1	22,8	1	23,7	2	23,3	-	0,0	-	0,0	-	0,0	2	23,3
52051	5	JUA	Arboleda	-	-	-	-	-	-	-	-	-	-	-	-	-	-
52079	6	TEL	Barbacoas	1	3,5	-	0,0	1	1,8	-	0,0	-	0,0	-	0,0	1	1,8
52083	7	RIO	Belén	-	-	-	-	-	-	-	-	-	-	-	-	-	-
52110	8	JUA	Buesaco	-	0,0	1	8,3	1	4,2	-	0,0	-	0,0	-	0,0	1	4,2
52694	56	JUA	Cartago	-	-	-	-	-	-	-	-	-	-	-	-	-	-
52240	16	CEN	Chachaguí	1	13,2	-	0,0	1	6,5	1	13,2	-	0,0	1	6,5	2	13,1
52203	9	RIO	Colón Genova	-	-	-	-	-	-	-	-	-	-	-	-	-	-
52207	10	OCC	Consacá	1	14,8	-	0,0	1	7,3	-	0,0	-	0,0	-	0,0	1	7,3
52210	11	EXP	Contadero	-	-	-	-	-	-	-	-	-	-	-	-	-	-
52215	12	EXP	Córdoba	1	13,4	2	24,9	3	19,4	-	0,0	-	0,0	-	0,0	3	19,4
52224	13	EXP	Cuaspud	1	22,2	-	0,0	1	10,9	-	0,0	-	0,0	-	0,0	1	10,9
52227	14	EXP	Cumbal	1	5,6	1	5,3	2	5,4	-	0,0	-	0,0	-	0,0	2	5,4
52233	15	COR	Cumbitara	1	34,0	-	0,0	1	17,3	-	0,0	-	0,0	-	0,0	1	17,3
52250	17	SAN	El Charco	2	17,6	-	0,0	2	8,9	-	0,0	-	0,0	-	0,0	2	8,9
52254	18	GUA	El Peñol	-	-	-	-	-	-	-	-	-	-	-	-	-	-
52256	19	COR	El Rosario	1	16,5	-	0,0	1	8,3	-	0,0	-	0,0	-	0,0	1	8,3
52258	20	RIO	El Tablón de Gómez	3	41,7	-	0,0	3	21,0	-	0,0	-	0,0	-	0,0	3	21,0
52260	21	GUA	El Tambo	-	-	-	-	-	-	-	-	-	-	-	-	-	-
52520	43	PAS	Francisco Pizarro	-	-	-	-	-	-	-	-	-	-	-	-	-	-
52287	22	EXP	Funes	-	-	-	-	-	-	-	-	-	-	-	-	-	-
52317	23	EXP	Guachucal	1	10,8	-	0,0	1	5,2	-	0,0	-	0,0	-	0,0	1	5,2
52320	24	SAB	Guaitarilla	1	17,8	-	0,0	1	8,8	-	0,0	-	0,0	-	0,0	1	8,8
52323	25	EXP	Gualmatán	-	-	-	-	-	-	-	-	-	-	-	-	-	-
52352	26	EXP	Iles	-	-	-	-	-	-	-	-	-	-	-	-	-	-
52354	27	SAB	Imués	1	28,0	-	0,0	1	13,4	-	0,0	-	0,0	-	0,0	1	13,4
52356	28	EXP	Ipiales	12	21,6	9	14,9	21	18,1	5	9,0	5	8,3	10	8,6	31	26,8
52378	29	RIO	La Cruz	-	-	-	-	-	-	-	-	-	-	-	-	-	-
52381	30	CEN	La Florida	-	-	-	-	-	-	-	-	-	-	-	-	-	-
52385	31	GUA	La Llanada	-	-	-	-	-	-	-	-	-	-	-	-	-	-
52390	32	SAN	La Tola	-	-	-	-	-	-	-	-	-	-	-	-	-	-
52399	33	JUA	La Unión	1	6,4	-	0,0	1	3,2	-	0,0	-	0,0	-	0,0	1	3,2
52405	34	COR	Leiva	-	0,0	-	0,0	-	0,0	1	20,2	-	0,0	1	10,5	1	10,5
52411	35	OCC	Linares	-	-	-	-	-	-	-	-	-	-	-	-	-	-
52418	36	GUA	Los Andes	1	21,5	-	0,0	1	10,8	-	0,0	-	0,0	-	0,0	1	10,8
52427	37	TEL	Maguí Payán	1	7,7	-	0,0	1	3,9	-	0,0	-	0,0	-	0,0	1	3,9
52435	38	PIE	Mallama	4	89,8	13	289,6	17	190,1	-	0,0	-	0,0	-	0,0	17	190,1
52473	39	SAN	Mosquera	-	-	-	-	-	-	-	-	-	-	-	-	-	-
52480	40	CEN	Nariño	-	-	-	-	-	-	-	-	-	-	-	-	-	-
52490	41	SAN	Olaya Herrera	-	0,0	-	0,0	-	0,0	-	0,0	1	7,9	1	4,0	1	4,0
52506	42	SAB	Ospina	1	29,2	-	0,0	1	14,3	-	0,0	-	0,0	-	0,0	1	14,3
52540	44	COR	Policarpa	2	41,1	-	0,0	2	20,5	-	0,0	-	0,0	-	0,0	2	20,5
52560	45	EXP	Potosí	-	0,0	1	19,5	1	9,9	-	0,0	-	0,0	-	0,0	1	9,9
52565	46	ABA	Providencia	-	-	-	-	-	-	-	-	-	-	-	-	-	-
52573	47	EXP	Puerres	-	-	-	-	-	-	-	-	-	-	-	-	-	-
52585	48	EXP	Pupiales	-	-	-	-	-	-	-	-	-	-	-	-	-	-
52612	49	PIE	Ricaurte	-	-	-	-	-	-	-	-	-	-	-	-	-	-
52621	50	TEL	Roberto Payán	-	0,0	1	15,8	1	7,9	-	0,0	-	0,0	-	0,0	1	7,9
52678	51	ABA	Samaniego	1	7,3	-	0,0	1	3,6	-	0,0	1	7,1	1	3,6	2	7,2
52685	53	RIO	San Bernardo	1	21,4	-	0,0	1	10,9	-	0,0	-	0,0	-	0,0	1	10,9
52687	54	JUA	San Lorenzo	-	-	-	-	-	-	-	-	-	-	-	-	-	-
52693	55	RIO	San Pablo	-	-	-	-	-	-	-	-	-	-	-	-	-	-
52683	52	OCC	Sandoná	1	10,3	-	0,0	1	5,1	-	0,0	-	0,0	-	0,0	1	5,1
52696	57	SAN	Santa Bárbara	1	15,0	-	0,0	1	7,6	-	0,0	-	0,0	-	0,0	1	7,6
52699	58	ABA	Santacruz	1	17,9	-	0,0	1	9,0	-	0,0	-	0,0	-	0,0	1	9,0
52720	59	SAB	Sapuyes	-	-	-	-	-	-	-	-	-	-	-	-	-	-
52786	60	COR	Taminango	1	11,3	-	0,0	1	5,6	-	0,0	-	0,0	-	0,0	1	5,6
52788	61	CEN	Tangua	-	0,0	1	14,8	1	7,5	-	0,0	-	0,0	-	0,0	1	7,5
52835	62	PAS	Tumaco	17	13,5	2	1,5	19	7,4	2	1,6	-	0,0	2	0,8	21	8,2
52838	63	SAB	Túquerres	6	27,5	1	4,4	7	15,7	-	0,0	-	0,0	-	0,0	7	15,7
52885	64	CEN	Yacuanquer	1	18,5	-	0,0	1	9,1	-	0,0	-	0,0	-	0,0	1	9,1
TOTAL DEPARTAMENTO				100	12,6	47	5,6	147	9,0	13	1,6	19	2,3	32	2,0	179	11,0



**LESIONES NO FATALES POR VIOLENCIA CONTRA NIÑOS, NIÑAS Y ADOLESCENTES,
CASOS Y TASAS * 100,000 HABITANTES
SEGÚN DEPARTAMENTO, MUNICIPIO DEL HECHO Y SEXO DE LA VICTIMA
DEPARTAMENTO DE NARIÑO - AÑO 2021
Fuente: Instituto Nacional de Medicina Legal y Ciencias Forenses - INMLCF**

Código DANE	#	Región	Municipios	Hombre		Mujer		Total	
				Casos	Tasa x 100.000 hab	Casos	Tasa x 100.000 hab	Casos	Tasa x 100.000 hab
52001	1	CEN	Pasto	4	9,0	15	34,7	19	21,6
52019	2	RIO	Albán	-	-	-	-	-	-
52022	3	EXP	Aldana	-	-	-	-	-	-
52036	4	OCC	Ancuyá	-	-	-	-	-	-
52051	5	JUA	Arboleda	-	-	-	-	-	-
52079	6	TEL	Barbacoas	-	-	-	-	-	-
52083	7	RIO	Belén	-	-	-	-	-	-
52110	8	JUA	Buesaco	-	-	-	-	-	-
52694	9	JUA	Cartago	-	-	-	-	-	-
52240	10	CEN	Chachagüí	-	-	-	-	-	-
52203	11	RIO	Colón Genova	-	-	-	-	-	-
52207	12	OCC	Consaca	1	62,3	-	0,0	1	33,5
52210	13	EXP	Contadero	-	-	-	-	-	-
52215	14	EXP	Córdoba	-	-	-	-	-	-
52224	15	EXP	Cuaspud	-	-	-	-	-	-
52227	16	EXP	Cumbal	-	-	-	-	-	-
52233	17	COR	Cumbitara	-	-	-	-	-	-
52250	18	SAN	El Charco	-	-	-	-	-	-
52254	19	GUA	El Peñol	-	-	-	-	-	-
52256	20	COR	El Rosario	-	-	-	-	-	-
52258	21	RIO	El Tablón de Gómez	-	-	-	-	-	-
52260	22	GUA	El Tambo	-	-	-	-	-	-
52520	23	PAS	Francisco Pizarro	1	37,1	-	0,0	1	19,0
52287	24	EXP	Funes	-	-	-	-	-	-
52317	25	EXP	Guachucal	-	-	-	-	-	-
52320	26	SAB	Guaitarilla	-	-	-	-	-	-
52323	27	EXP	Gualmatán	-	-	-	-	-	-
52352	28	EXP	Iles	-	0,0	1	101,2	1	50,6
52354	29	SAB	Imués	-	-	-	-	-	-
52356	30	EXP	Ipiales	5	31,5	4	26,2	9	28,9
52378	31	RIO	La Cruz	-	-	-	-	-	-
52381	32	CEN	La Florida	3	262,2	-	0,0	3	142,9
52385	33	GUA	La Llanada	-	-	-	-	-	-
52390	34	SAN	La Tola	-	-	-	-	-	-
52399	35	JUA	La Unión	-	-	-	-	-	-
52405	36	COR	Leiva	-	-	-	-	-	-
52411	37	OCC	Linares	-	-	-	-	-	-
52418	38	GUA	Los Andes	-	-	-	-	-	-
52427	39	TEL	Magui Payán	-	-	-	-	-	-
52435	40	PIE	Mallama	-	-	-	-	-	-
52473	41	SAN	Mosquera	-	-	-	-	-	-
52480	42	CEN	Nariño	-	-	-	-	-	-
52490	43	SAN	Olaya Herrera	-	-	-	-	-	-
52506	44	SAB	Ospina	-	-	-	-	-	-
52540	45	COR	Policarpa	-	-	-	-	-	-
52560	46	EXP	Potosí	-	-	-	-	-	-
52565	47	ABA	Providencia	-	-	-	-	-	-
52573	48	EXP	Puerres	-	-	-	-	-	-
52585	49	EXP	Pupiales	-	0,0	1	54,8	1	25,2
52612	50	PIE	Ricaurte	-	0,0	1	27,0	1	12,9
52621	51	TEL	Roberto Payán	-	-	-	-	-	-
52678	52	ABA	Samaniego	-	-	-	-	-	-
52685	53	RIO	San Bernardo	-	-	-	-	-	-
52687	54	JUA	San Lorenzo	-	-	-	-	-	-
52693	55	RIO	San Pablo	1	61,5	-	0,0	1	30,1
52683	56	OCC	Sandoná	-	-	-	-	-	-
52696	57	SAN	Santa Bárbara	-	-	-	-	-	-
52699	58	ABA	Santacruz	-	-	-	-	-	-
52720	59	SAB	Sapuyes	-	-	-	-	-	-
52786	60	COR	Taminango	-	-	-	-	-	-
52788	61	CEN	Tangua	-	-	-	-	-	-
52835	62	PAS	Tumaco	3	6,5	8	18,0	11	12,2
52838	63	SAB	Túquerres	1	18,1	-	0,0	1	9,3
52885	64	CEN	Yacuanquer	1	73,3	-	0,0	1	38,3
TOTAL DEPARTAMENTO				20	8,7	30	13,6	50	11,1



**LESIONES NO FATALES POR VIOLENCIA CONTRA EL ADULTO MAYOR, CASOS Y TASAS * 100,000 HABITANTES
SEGÚN DEPARTAMENTO, MUNICIPIO DEL HECHO Y SEXO DE LA VICTIMA**

DEPARTAMENTO DE NARIÑO - AÑO 2021

Fuente: Instituto Nacional de Medicina Legal y Ciencias Forenses - INMLCF

Código DANE	#	Región	Municipios	Hombre		Mujer		Total	
				Casos	Tasa x 100.000 hab	Casos	Tasa x 100.000 hab	Casos	Tasa x 100.000 hab
52001	1	CEN	Pasto	11	42,2	13	36,1	24	38,7
52019	2	RIO	Albán	-	-	-	-	-	-
52022	3	EXP	Aldana	-	-	-	-	-	-
52036	4	OCC	Ancuyá	-	-	-	-	-	-
52051	5	JUA	Arboleda	-	-	-	-	-	-
52079	6	TEL	Barbacoas	-	-	-	-	-	-
52083	7	RIO	Belén	-	-	-	-	-	-
52110	8	JUA	Buesaco	-	-	-	-	-	-
52694	9	JUA	Cartago	-	-	-	-	-	-
52240	10	CEN	Chachagüí	-	-	-	-	-	-
52203	11	RIO	Colón Genova	-	-	-	-	-	-
52207	12	OCC	Consaca	-	-	-	-	-	-
52210	13	EXP	Contadero	-	-	-	-	-	-
52215	14	EXP	Córdoba	-	-	-	-	-	-
52224	15	EXP	Cuaspud	-	-	-	-	-	-
52227	16	EXP	Cumbal	-	-	-	-	-	-
52233	17	COR	Cumbitara	-	-	-	-	-	-
52250	18	SAN	El Charco	-	-	-	-	-	-
52254	19	GUA	El Peñol	-	-	-	-	-	-
52256	20	COR	El Rosario	-	-	-	-	-	-
52258	21	RIO	El Tablón de Gómez	-	-	-	-	-	-
52260	22	GUA	El Tambo	-	0,0	1	65,9	1	34,6
52520	23	PAS	Francisco Pizarro	-	-	-	-	-	-
52287	24	EXP	Funes	-	-	-	-	-	-
52317	25	EXP	Guachucal	-	-	-	-	-	-
52320	26	SAB	Guaitarilla	-	-	-	-	-	-
52323	27	EXP	Gualmatán	-	-	-	-	-	-
52352	28	EXP	Iles	-	-	-	-	-	-
52354	29	SAB	Imués	-	-	-	-	-	-
52356	30	EXP	Ipiales	1	14,9	3	33,9	4	25,7
52378	31	RIO	La Cruz	-	-	-	-	-	-
52381	32	CEN	La Florida	-	0,0	1	92,8	1	48,9
52385	33	GUA	La Llanada	-	-	-	-	-	-
52390	34	SAN	La Tola	-	-	-	-	-	-
52399	35	JUA	La Unión	-	-	-	-	-	-
52405	36	COR	Leiva	-	-	-	-	-	-
52411	37	OCC	Linares	-	-	-	-	-	-
52418	38	GUA	Los Andes	-	-	-	-	-	-
52427	39	TEL	Magui Payán	-	-	-	-	-	-
52435	40	PIE	Mallama	-	-	-	-	-	-
52473	41	SAN	Mosquera	-	-	-	-	-	-
52480	42	CEN	Nariño	1	310,6	-	0,0	1	144,3
52490	43	SAN	Olaya Herrera	-	-	-	-	-	-
52506	44	SAB	Ospina	-	-	-	-	-	-
52540	45	COR	Policarpa	-	-	-	-	-	-
52560	46	EXP	Potosí	-	-	-	-	-	-
52565	47	ABA	Providencia	-	-	-	-	-	-
52573	48	EXP	Puerres	-	-	-	-	-	-
52585	49	EXP	Pupiales	1	72,5	-	0,0	1	32,5
52612	50	PIE	Ricaurte	-	-	-	-	-	-
52621	51	TEL	Roberto Payán	-	-	-	-	-	-
52678	52	ABA	Samaniego	-	-	-	-	-	-
52685	53	RIO	San Bernardo	-	-	-	-	-	-
52687	54	JUA	San Lorenzo	-	-	-	-	-	-
52693	55	RIO	San Pablo	-	-	-	-	-	-
52683	56	OCC	Sandoná	-	-	-	-	-	-
52696	57	SAN	Santa Bárbara	-	-	-	-	-	-
52699	58	ABA	Santacruz	-	-	-	-	-	-
52720	59	SAB	Sapuyes	-	-	-	-	-	-
52786	60	COR	Taminango	-	-	-	-	-	-
52788	61	CEN	Tangua	-	-	-	-	-	-
52835	62	PAS	Tumaco	2	16,6	4	28,8	6	23,1
52838	63	SAB	Túquerres	-	-	-	-	-	-
52885	64	CEN	Yacuanquer	-	-	-	-	-	-
TOTAL DEPARTAMENTO				16	15,0	22	17,2	38	16,2



**LESIONES NO FATALES POR VIOLENCIA ENTRE OTROS FAMILIARES,
CASOS Y TASAS * 100,000 HABITANTES
SEGÚN DEPARTAMENTO, MUNICIPIO DEL HECHO Y SEXO DE LA VICTIMA
Fuente: Instituto Nacional de Medicina Legal y Ciencias Forenses - INMLCF**

Código DANE	#	Región	Municipios	Hombre		Mujer		Total	
				Casos	Tasa x 100.000 hab	Casos	Tasa x 100.000 hab	Casos	Tasa x 100.000 hab
52001	1	CEN	Pasto	28	24,6	75	58,3	103	42,4
52019	2	RIO	Albán	-	-	-	-	-	-
52022	3	EXP	Aldana	-	0,0	1	43,5	1	23,0
52036	4	OCC	Ancuyá	-	-	-	-	-	-
52051	5	JUA	Arboleda	-	-	-	-	-	-
52079	6	TEL	Barbacoas	-	-	-	-	-	-
52083	7	RIO	Belén	-	-	-	-	-	-
52110	8	JUA	Buesaco	-	-	-	-	-	-
52694	9	JUA	Cartago	-	-	-	-	-	-
52240	10	CEN	Chachagúí	1	23,2	5	111,9	6	68,3
52203	11	RIO	Colón Genova	-	-	-	-	-	-
52207	12	OCC	Consaca	-	-	-	-	-	-
52210	13	EXP	Contadero	-	-	-	-	-	-
52215	14	EXP	Córdoba	-	-	-	-	-	-
52224	15	EXP	Cuaspué	-	-	-	-	-	-
52227	16	EXP	Cumbal	1	9,6	-	0,0	1	4,6
52233	17	COR	Cumbitara	-	-	-	-	-	-
52250	18	SAN	El Charco	-	-	-	-	-	-
52254	19	GUA	El Peñol	-	0,0	1	45,5	1	22,6
52256	20	COR	El Rosario	-	-	-	-	-	-
52258	21	RIO	El Tablón de Gómez	-	0,0	1	23,5	1	11,6
52260	22	GUA	El Tambo	-	-	-	-	-	-
52520	23	PAS	Francisco Pizarro	-	-	-	-	-	-
52287	24	EXP	Funes	-	0,0	1	50,1	1	25,2
52317	25	EXP	Guachucal	-	0,0	1	16,2	1	8,4
52320	26	SAB	Guaitarilla	-	-	-	-	-	-
52323	27	EXP	Gualmatán	-	-	-	-	-	-
52352	28	EXP	Iles	-	-	-	-	-	-
52354	29	SAB	Imués	-	-	-	-	-	-
52356	30	EXP	Ipiiales	9	27,4	10	27,7	19	27,5
52378	31	RIO	La Cruz	-	-	-	-	-	-
52381	32	CEN	La Florida	-	-	-	-	-	-
52385	33	GUA	La Llanada	-	-	-	-	-	-
52390	34	SAN	La Tola	-	-	-	-	-	-
52399	35	JUA	La Unión	-	-	-	-	-	-
52405	36	COR	Leiva	-	-	-	-	-	-
52411	37	OCC	Linares	-	-	-	-	-	-
52418	38	GUA	Los Andes	1	37,8	-	0,0	1	18,8
52427	39	TEL	Magui Payán	-	-	-	-	-	-
52435	40	PIE	Mallama	-	-	-	-	-	-
52473	41	SAN	Mosquera	-	-	-	-	-	-
52480	42	CEN	Nariño	-	0,0	1	74,6	1	38,0
52490	43	SAN	Olaya Herrera	-	-	-	-	-	-
52506	44	SAB	Ospina	-	-	-	-	-	-
52540	45	COR	Policarpa	-	0,0	1	34,1	1	17,1
52560	46	EXP	Potosí	1	36,1	2	68,0	3	52,5
52565	47	ABA	Providencia	-	-	-	-	-	-
52573	48	EXP	Puerres	-	-	-	-	-	-
52585	49	EXP	Pupiales	1	20,4	3	57,0	4	39,3
52612	50	PIE	Ricaurte	-	0,0	1	19,3	1	9,6
52621	51	TEL	Roberto Payán	-	-	-	-	-	-
52678	52	ABA	Samaniego	-	-	-	-	-	-
52685	53	RIO	San Bernardo	1	35,6	-	0,0	1	18,3
52687	54	JUA	San Lorenzo	-	0,0	1	19,3	1	9,4
52693	55	RIO	San Pablo	-	-	-	-	-	-
52683	56	OCC	Sandoná	-	0,0	1	16,7	1	8,6
52696	57	SAN	Santa Bárbara	-	-	-	-	-	-
52699	58	ABA	Santacruz	1	30,3	-	0,0	1	15,4
52720	59	SAB	Sapuyes	-	-	-	-	-	-
52786	60	COR	Taminango	1	18,6	-	0,0	1	9,3
52788	61	CEN	Tangua	-	0,0	1	24,7	1	12,7
52835	62	PAS	Tumaco	5	7,3	22	30,4	27	19,2
52838	63	SAB	Túquerres	1	7,6	4	29,2	5	18,6
52885	64	CEN	Yacuanquer	1	31,8	2	60,4	3	46,5
TOTAL DEPARTAMENTO				52	11,4	134	27,7	186	19,8



**LESIONES NO FATALES POR VIOLENCIA INTERPERSONAL, CASOS Y TASAS * 100,000 HABITANTES
SEGÚN DEPARTAMENTO, MUNICIPIO DEL HECHO Y SEXO DE LA VICTIMA**

DEPARTAMENTO DE NARIÑO - AÑO 2021

Fuente: Instituto Nacional de Medicina Legal y Ciencias Forenses - INMLCF

Código DANE	#	Región	Municipios	Hombre		Mujer		Total	
				Casos	Tasa x 100.000 hab	Casos	Tasa x 100.000 hab	Casos	Tasa x 100.000 hab
52001	1	CEN	Pasto	4	9,0	15	34,7	19	21,6
52019	2	RIO	Albán	-	-	-	-	-	-
52022	3	EXP	Aldana	-	-	-	-	-	-
52036	4	OCC	Ancuyá	-	-	-	-	-	-
52051	5	JUA	Arboleda	-	-	-	-	-	-
52079	6	TEL	Barbacoas	-	-	-	-	-	-
52083	7	RIO	Belén	-	-	-	-	-	-
52110	8	JUA	Buesaco	-	-	-	-	-	-
52694	9	JUA	Cartago	-	-	-	-	-	-
52240	10	CEN	Chachagúí	-	-	-	-	-	-
52203	11	RIO	Colón Genova	-	-	-	-	-	-
52207	12	OCC	Consaca	1	62,3	-	0,0	1	33,5
52210	13	EXP	Contadero	-	-	-	-	-	-
52215	14	EXP	Córdoba	-	-	-	-	-	-
52224	15	EXP	Cuaspué	-	-	-	-	-	-
52227	16	EXP	Cumbal	-	-	-	-	-	-
52233	17	COR	Cumbitara	-	-	-	-	-	-
52250	18	SAN	El Charco	-	-	-	-	-	-
52254	19	GUA	El Peñol	-	-	-	-	-	-
52256	20	COR	El Rosario	-	-	-	-	-	-
52258	21	RIO	El Tablón de Gómez	-	-	-	-	-	-
52260	22	GUA	El Tambo	-	-	-	-	-	-
52520	23	PAS	Francisco Pizarro	1	37,1	-	0,0	1	19,0
52287	24	EXP	Funes	-	-	-	-	-	-
52317	25	EXP	Guachucal	-	-	-	-	-	-
52320	26	SAB	Guaitarilla	-	-	-	-	-	-
52323	27	EXP	Gualmatán	-	-	-	-	-	-
52352	28	EXP	Iles	-	0,0	1	101,2	1	50,6
52354	29	SAB	Imués	-	-	-	-	-	-
52356	30	EXP	Ipiales	5	31,5	4	26,2	9	28,9
52378	31	RIO	La Cruz	-	-	-	-	-	-
52381	32	CEN	La Florida	3	262,2	-	0,0	3	142,9
52385	33	GUA	La Llanada	-	-	-	-	-	-
52390	34	SAN	La Tola	-	-	-	-	-	-
52399	35	JUA	La Unión	-	-	-	-	-	-
52405	36	COR	Leiva	-	-	-	-	-	-
52411	37	OCC	Linares	-	-	-	-	-	-
52418	38	GUA	Los Andes	-	-	-	-	-	-
52427	39	TEL	Magui Payán	-	-	-	-	-	-
52435	40	PIE	Mallama	-	-	-	-	-	-
52473	41	SAN	Mosquera	-	-	-	-	-	-
52480	42	CEN	Nariño	-	-	-	-	-	-
52490	43	SAN	Olaya Herrera	-	-	-	-	-	-
52506	44	SAB	Ospina	-	-	-	-	-	-
52540	45	COR	Policarpa	-	-	-	-	-	-
52560	46	EXP	Potosí	-	-	-	-	-	-
52565	47	ABA	Providencia	-	-	-	-	-	-
52573	48	EXP	Puerres	-	-	-	-	-	-
52585	49	EXP	Pupiales	-	0,0	1	54,8	1	25,2
52612	50	PIE	Ricaurte	-	0,0	1	27,0	1	12,9
52621	51	TEL	Roberto Payán	-	-	-	-	-	-
52678	52	ABA	Samaniego	-	-	-	-	-	-
52685	53	RIO	San Bernardo	-	-	-	-	-	-
52687	54	JUA	San Lorenzo	-	-	-	-	-	-
52693	55	RIO	San Pablo	1	61,5	-	0,0	1	30,1
52683	56	OCC	Sandoná	-	-	-	-	-	-
52696	57	SAN	Santa Bárbara	-	-	-	-	-	-
52699	58	ABA	Santacruz	-	-	-	-	-	-
52720	59	SAB	Sapuyes	-	-	-	-	-	-
52786	60	COR	Taminango	-	-	-	-	-	-
52788	61	CEN	Tangua	-	-	-	-	-	-
52835	62	PAS	Tumaco	3	6,5	8	18,0	11	12,2
52838	63	SAB	Túquerres	1	18,1	-	0,0	1	9,3
52885	64	CEN	Yacuanquer	1	73,3	-	0,0	1	38,3
TOTAL DEPARTAMENTO				20	8,7	30	13,6	50	11,1



**LESIONES NO FATALES POR VIOLENCIA DE PAREJA, CASOS Y TASAS * 100,000 HABITANTES
SEGÚN DEPARTAMENTO, MUNICIPIO DEL HECHO Y SEXO DE LA VICTIMA**

DEPARTAMENTO DE NARIÑO - AÑO 2021

Fuente: Instituto Nacional de Medicina Legal y Ciencias Forenses - INMLCF

Código DANE	#	Región	Municipios	Hombre		Mujer		Total	
				Casos	Tasa x 100.000 hab	Casos	Tasa x 100.000 hab	Casos	Tasa x 100.000 hab
52001	1	CEN	Pasto	51	31,7	393	212,6	444	128,5
52019	2	RIO	Albán	-	-	-	-	-	-
52022	3	EXP	Aldana	-	0,0	2	59,1	2	31,4
52036	4	OCC	Ancuyá	-	0,0	2	52,1	2	25,8
52051	5	JUA	Arboleda	-	-	-	-	-	-
52079	6	TEL	Barbacoas	-	0,0	2	9,5	2	4,7
52083	7	RIO	Belén	-	0,0	1	35,0	1	18,0
52110	8	JUA	Buesaco	-	-	-	-	-	-
52694	9	JUA	Cartago	-	-	-	-	-	-
52240	10	CEN	Chachagúí	1	15,3	11	163,9	12	90,6
52203	11	RIO	Colón Genova	-	-	-	-	-	-
52207	12	OCC	Consaca	-	0,0	1	15,7	1	8,1
52210	13	EXP	Contadero	-	0,0	1	31,2	1	16,0
52215	14	EXP	Córdoba	-	-	-	-	-	-
52224	15	EXP	Cuaspuđ	-	-	-	-	-	-
52227	16	EXP	Cumbal	-	0,0	3	18,6	3	9,6
52233	17	COR	Cumbitara	-	0,0	1	40,1	1	20,0
52250	18	SAN	El Charco	-	0,0	1	12,0	1	6,0
52254	19	GUA	El Peñol	-	0,0	1	29,9	1	14,9
52256	20	COR	El Rosario	-	-	-	-	-	-
52258	21	RIO	El Tablón de Gómez	-	0,0	1	16,1	1	8,0
52260	22	GUA	El Tambo	-	0,0	7	112,3	7	57,2
52520	23	PAS	Francisco Pizarro	-	0,0	1	18,1	1	9,0
52287	24	EXP	Funes	-	-	-	-	-	-
52317	25	EXP	Guachucal	-	0,0	2	22,6	2	11,8
52320	26	SAB	Guaitarilla	-	-	-	-	-	-
52323	27	EXP	Gualmatán	-	-	-	-	-	-
52352	28	EXP	Iles	1	31,8	4	117,8	5	76,4
52354	29	SAB	Imués	1	31,4	-	0,0	1	14,9
52356	30	EXP	Ipiales	5	10,7	94	181,4	99	100,5
52378	31	RIO	La Cruz	-	-	-	-	-	-
52381	32	CEN	La Florida	-	0,0	1	22,1	1	11,4
52385	33	GUA	La Llanada	-	0,0	1	36,6	1	18,6
52390	34	SAN	La Tola	-	-	-	-	-	-
52399	35	JUA	La Unión	-	0,0	1	7,1	1	3,6
52405	36	COR	Leiva	-	-	-	-	-	-
52411	37	OCC	Linares	-	-	-	-	-	-
52418	38	GUA	Los Andes	-	-	-	-	-	-
52427	39	TEL	Magui Payan	-	0,0	1	10,9	1	5,4
52435	40	PIE	Mallama	-	-	-	-	-	-
52473	41	SAN	Mosquera	-	-	-	-	-	-
52480	42	CEN	Nariño	-	-	-	-	-	-
52490	43	SAN	Olaya Herrera	-	-	-	-	-	-
52506	44	SAB	Ospina	-	0,0	1	31,8	1	16,3
52540	45	COR	Policarpa	-	0,0	3	70,2	3	35,3
52560	46	EXP	Potosí	-	-	-	-	-	-
52565	47	ABA	Providencia	-	-	-	-	-	-
52573	48	EXP	Puerres	-	-	-	-	-	-
52585	49	EXP	Pupiales	1	13,8	6	76,9	7	46,5
52612	50	PIE	Ricaurte	-	0,0	1	12,8	1	6,4
52621	51	TEL	Roberto Payán	-	-	-	-	-	-
52678	52	ABA	Samaniego	-	0,0	1	8,1	1	4,1
52685	53	RIO	San Bernardo	-	-	-	-	-	-
52687	54	JUA	San Lorenzo	-	-	-	-	-	-
52693	55	RIO	San Pablo	-	-	-	-	-	-
52683	56	OCC	Sandoná	-	0,0	2	22,1	2	11,3
52696	57	SAN	Santa Bárbara	-	-	-	-	-	-
52699	58	ABA	Santacruz	-	0,0	1	21,2	1	10,6
52720	59	SAB	Sapuyes	-	0,0	1	30,9	1	15,6
52786	60	COR	Taminango	1	12,6	1	12,4	2	12,5
52788	61	CEN	Tangua	-	0,0	8	134,1	8	68,3
52835	62	PAS	Tumaco	11	11,0	140	132,4	151	73,2
52838	63	SAB	Túquerres	3	15,8	8	40,1	11	28,3
52885	64	CEN	Yacuanquer	-	0,0	3	60,7	3	31,3
TOTAL DEPARTAMENTO				75	11,2	708	99,5	783	56,8



**RECONOCIMIENTOS MEDICO LEGALES EN CLINICA FORENSE, CASOS Y TASAS POR 100,000 HABITANTES
SEGÚN DEPARTAMENTO Y MUNICIPIO DEL HECHO. AÑO 2021**
Fuente: Instituto Nacional de Medicina Legal y Ciencias Forenses

Código DANE	#	Región	Municipios	Violencia interpersonal	Violencia intrafamiliar	Violencia de pareja	Evento de transporte	Exámenes medico legales por presunto delito sexual	Lesiones accidentales	Total	Tasa x 100.000 hab.
52001	1	CEN	Pasto	941	146	444	609	53	15	2.208	643,37
52019	2	RIO	Albán	2	-	-	-	1	-	3	32,2
52022	3	EXP	Aldana	12	1	2	4	1	1	21	298,96
52036	4	OCC	Ancuyá	2	-	2	1	-	-	5	60,7
52051	5	JUA	Arboleda	1	-	-	-	-	-	1	11,88
52079	6	TEL	Barbacoas	4	-	2	5	2	-	13	24,17
52083	7	RIO	Belén	-	-	1	-	1	-	2	33,88
52110	8	JUA	Buesaco	7	-	-	1	-	-	8	33,46
52694	9	JUA	Cartago	-	-	-	-	-	-	-	-
52240	10	CEN	Chachagüí	20	6	12	16	1	1	56	407,31
52203	11	RIO	Calón Genova	1	-	-	-	-	-	1	12,03
52207	12	OCC	Consacá	8	1	1	2	-	-	12	114,41
52210	13	EXP	Contadero	2	-	1	2	-	-	5	71,34
52215	14	EXP	Córdoba	5	-	-	2	1	-	8	51,7
52224	15	EXP	Cuaspué	2	-	-	5	-	-	7	76,1
52227	16	EXP	Cumbal	13	1	3	2	-	-	19	54,75
52233	17	COR	Cumbitara	-	-	1	-	-	-	1	19,97
52250	18	SAN	El Charco	2	-	1	-	1	-	4	19,26
52254	19	GUA	El Peñol	1	1	1	-	-	-	3	50,92
52256	20	COR	El Rosario	-	-	-	-	1	-	1	8,29
52258	21	RIO	El Tablón de Gómez	8	1	1	-	-	-	10	75,65
52260	22	GUA	El Tambo	9	1	7	2	-	-	19	171,45
52520	23	PAS	Francisco Pizarro	-	1	1	-	2	-	4	42,03
52287	24	EXP	Funes	1	1	-	-	-	-	2	39,18
52317	25	EXP	Guachucal	6	1	2	1	-	-	10	56,38
52320	26	SAB	Guaitarilla	1	-	-	-	3	-	4	35,33
52323	27	EXP	Gualmatán	2	-	-	-	-	-	2	28,42
52352	28	EXP	Iles	7	1	5	7	1	-	21	323,53
52354	29	SAB	Imués	5	-	1	1	-	-	7	95,54
52356	30	EXP	Ipiiales	171	32	99	61	14	10	387	403,64
52378	31	RIO	La Cruz	1	-	-	-	-	-	1	5,37
52381	32	CEN	La Florida	8	4	1	-	-	-	13	283,8
52385	33	GUA	La Llanada	1	-	1	1	1	-	4	64,93
52390	34	SAN	La Tola	-	-	-	-	-	-	-	-
52399	35	JUA	La Unión	4	-	1	2	-	-	7	22,51
52405	36	COR	Leiva	1	-	-	1	-	1	3	31,35
52411	37	OCC	Linares	1	-	-	-	-	-	1	9,99
52418	38	GUA	Los Andes	1	1	-	-	-	-	2	29,56
52427	39	TEL	Magüi Payán	-	-	1	-	-	-	1	5,38
52435	40	PIE	Mallama	3	-	-	6	1	-	10	111,81
52473	41	SAN	Mosquera	-	-	-	-	1	-	1	7,95
52480	42	CEN	Nariño	3	2	-	1	-	-	6	274,4
52490	43	SAN	Olaya Herrera	1	-	-	-	-	1	2	7,94
52506	44	SAB	Ospina	1	-	1	2	1	-	5	73,49
52540	45	COR	Policarpa	5	1	3	-	-	-	9	103,5
52560	46	EXP	Potosí	7	3	-	-	-	-	10	122,1
52565	47	ABA	Providencia	2	-	-	-	-	-	2	36,02
52573	48	EXP	Puerres	2	-	-	-	1	-	3	35,87
52585	49	EXP	Pupiales	4	6	7	1	1	-	19	178,39
52612	50	PIE	Ricaurte	2	2	1	2	1	-	8	53,85
52621	51	TEL	Roberto Payán	4	-	-	-	-	-	4	31,51
52678	52	ABA	Samaniego	6	-	1	-	1	1	9	32,93
52685	53	RIO	San Bernardo	-	1	-	-	-	-	1	18,27
52687	54	JUA	San Lorenzo	-	1	-	-	-	-	1	9,41
52693	55	RIO	San Pablo	3	1	-	2	-	-	6	63,92
52683	56	OCC	Sandoná	27	1	2	7	-	-	37	191,96
52696	57	SAN	Santa Bárbara	-	-	-	-	-	-	-	-
52699	58	ABA	Santacruz	3	1	1	-	-	-	5	53,04
52720	59	SAB	Sapuyes	1	-	1	1	-	-	3	43,3
52786	60	COR	Taminango	8	1	2	4	1	-	16	94,52
52788	61	CEN	Tangua	17	1	8	8	1	-	35	276,16
52835	62	PAS	Tumaco	153	44	151	19	18	2	387	202,43
52838	63	SAB	Túquerres	30	6	11	6	1	-	54	139,14
52885	64	CEN	Yacuanquer	11	4	3	-	1	-	19	225,53
TOTAL DEPARTAMENTO				1.543	274	783	784	112	32	3.528	255,63



**EXAMENES MEDICO LEGALES POR PRESUNTO DELITO SEXUAL, CASOS Y TASAS POR 100,000 HABITANTES
SEGÚN DEPARTAMENTO, MUNICIPIO DEL HECHO Y SEXO DE LA VICTIMA**

DEPARTAMENTO DE NARIÑO - AÑO 2021

Fuente: Instituto Nacional de Medicina Legal y Ciencias Forenses - INMLCF

Código DANE	#	Región	Municipios	Hombre		Mujer		Total	
				Casos	Tasa x 100.000 hab	Casos	Tasa x 100.000 hab	Casos	Tasa x 100.000 hab
52001	1	CEN	Pasto	5	2,7	48	23,1	53	13,5
52019	2	RIO	Albán	-	0,0	1	21,5	1	10,7
52022	3	EXP	Aldana	-	0,0	1	26,1	1	13,6
52036	4	OCC	Ancuyá	-	-	-	-	-	-
52051	5	JUA	Arboleda	-	-	-	-	-	-
52079	6	TEL	Barbacoas	2	7,0	-	0,0	2	3,5
52083	7	RIO	Belén	-	0,0	1	30,9	1	15,9
52110	8	JUA	Buesaco	-	-	-	-	-	-
52694	9	JUA	Cartago	-	-	-	-	-	-
52240	10	CEN	Chachaguí	-	0,0	1	13,0	1	6,5
52203	11	RIO	Colón Genova	-	-	-	-	-	-
52207	12	OCC	Consaca	-	-	-	-	-	-
52210	13	EXP	Contadero	-	-	-	-	-	-
52215	14	EXP	Córdoba	-	0,0	1	12,5	1	6,5
52224	15	EXP	Cuaspué	-	-	-	-	-	-
52227	16	EXP	Cumbal	-	-	-	-	-	-
52233	17	COR	Cumbitara	-	-	-	-	-	-
52250	18	SAN	El Charco	-	0,0	1	8,9	1	4,4
52254	19	GUA	El Peñol	-	-	-	-	-	-
52256	20	COR	El Rosario	-	0,0	1	16,7	1	8,3
52258	21	RIO	El Tablón de Gómez	-	-	-	-	-	-
52260	22	GUA	El Tambo	-	-	-	-	-	-
52520	23	PAS	Francisco Pizarro	-	0,0	2	28,5	2	14,1
52287	24	EXP	Funes	-	-	-	-	-	-
52317	25	EXP	Guachucal	-	-	-	-	-	-
52320	26	SAB	Guaitarilla	-	0,0	3	52,7	3	26,5
52323	27	EXP	Gualmatán	-	-	-	-	-	-
52352	28	EXP	Iles	-	0,0	1	25,4	1	13,1
52354	29	SAB	Imués	-	-	-	-	-	-
52356	30	EXP	Ipiales	-	0,0	14	23,2	14	12,1
52378	31	RIO	La Cruz	-	-	-	-	-	-
52381	32	CEN	La Florida	-	-	-	-	-	-
52385	33	GUA	La Llanada	-	0,0	1	30,3	1	15,5
52390	34	SAN	La Tola	-	-	-	-	-	-
52399	35	JUA	La Unión	-	-	-	-	-	-
52405	36	COR	Leiva	-	-	-	-	-	-
52411	37	OCC	Linares	-	-	-	-	-	-
52418	38	GUA	Los Andes	-	-	-	-	-	-
52427	39	TEL	Magui Payán	-	-	-	-	-	-
52435	40	PIE	Mallama	-	0,0	1	22,3	1	11,2
52473	41	SAN	Mosquera	-	0,0	1	16,1	1	8,0
52480	42	CEN	Nariño	-	-	-	-	-	-
52490	43	SAN	Olaya Herrera	-	-	-	-	-	-
52506	44	SAB	Ospina	-	0,0	1	28,1	1	14,3
52540	45	COR	Policarpa	-	-	-	-	-	-
52560	46	EXP	Potosí	-	-	-	-	-	-
52565	47	ABA	Providencia	-	-	-	-	-	-
52573	48	EXP	Puerres	-	0,0	1	23,4	1	12,0
52585	49	EXP	Pupiales	-	0,0	1	11,4	1	5,8
52612	50	PIE	Ricaurte	-	0,0	1	10,1	1	5,0
52621	51	TEL	Roberto Payán	-	-	-	-	-	-
52678	52	ABA	Samaniego	-	0,0	1	7,1	1	3,6
52685	53	RIO	San Bernardo	-	-	-	-	-	-
52687	54	JUA	San Lorenzo	-	-	-	-	-	-
52693	55	RIO	San Pablo	-	-	-	-	-	-
52683	56	OCC	Sandoná	-	-	-	-	-	-
52696	57	SAN	Santa Bárbara	-	-	-	-	-	-
52699	58	ABA	Santacruz	-	-	-	-	-	-
52720	59	SAB	Sapuyes	-	-	-	-	-	-
52786	60	COR	Taminango	-	0,0	1	11,1	1	5,6
52788	61	CEN	Tangua	-	0,0	1	14,8	1	7,5
52835	62	PAS	Tumaco	-	0,0	18	13,8	18	7,0
52838	63	SAB	Túquerres	-	0,0	1	4,4	1	2,2
52885	64	CEN	Yacuanquer	-	0,0	1	18,0	1	9,1
TOTAL DEPARTAMENTO				7	0,9	105	12,6	112	6,9



**PERSONAS REPORTADAS COMO DESAPARECIDAS,
SEGÚN DEPARTAMENTO, MUNICIPIO DEL HECHO Y SEXO DE LA VICTIMA
DEPARTAMENTO DE NARIÑO - 2021**

Fuente: Instituto Nacional de Medicina Legal y Ciencias Forenses - INMLCF

Código DANE	#	Región	Municipios	Desaparición Presuntamente Forzada				Sin información				Total
				Apareció Muerto	Apareció Vivo	Continúa Desaparecido	Total	Apareció Muerto	Apareció Vivo	Continúa Desaparecido	Total	
52001	1	CEN	Pasto	7	25,0	227	259,0	26	503,0	543	1072,0	1331
52019	2	RIO	Albán	1	-	1	2,0	-	-	3	3,0	5
52022	3	EXP	Aldana	-	-	2	2,0	1	-	3	4,0	6
52036	4	OCC	Ancuya	-	-	6	6,0	-	1,0	4	5,0	11
52051	5	JUA	Arboleda	-	-	4	4,0	-	-	3	3,0	7
52079	6	TEL	Barbacoas	11	2,0	130	143,0	9	5,0	116	130,0	273
52083	7	RIO	Belén	-	-	1	1,0	-	1,0	2	3,0	4
52110	8	JUA	Buesaco	-	-	5	5,0	-	3,0	11	14,0	19
52694	56	JUA	Cartago	-	-	1	1,0	-	-	1	1,0	2
52240	16	CEN	Chachaguí	1	-	3	4,0	3	6,0	7	16,0	20
52203	9	RIO	Colón Genova	-	-	1	1,0	-	-	2	2,0	3
52207	10	OCC	Consacá	-	-	8	8,0	1	2,0	5	8,0	16
52210	11	EXP	Contadero	-	-	1	1,0	-	-	4	4,0	5
52215	12	EXP	Córdoba	-	-	8	8,0	1	1,0	4	6,0	14
52224	13	EXP	Cuaspué	-	-	2	2,0	-	-	1	1,0	3
52227	14	EXP	Cumbal	-	-	11	11,0	3	-	14	17,0	28
52233	15	COR	Cumbitara	1	-	33	34,0	3	-	22	25,0	59
52250	17	SAN	El Charco	1	1,0	68	70,0	5	-	48	53,0	123
52254	18	GUA	El Peñol	-	-	1	1,0	-	3,0	1	4,0	5
52256	19	COR	El Rosario	-	1,0	26	27,0	1	-	25	26,0	53
52258	20	RIO	El Tablón de Gómez	-	-	7	7,0	1	-	6	7,0	14
52260	21	GUA	El Tambo	-	1,0	3	4,0	-	2,0	6	8,0	12
52520	43	PAS	Francisco Pizarro	-	-	10	10,0	-	-	1	1,0	11
52287	22	EXP	Funes	-	-	2	2,0	-	-	4	4,0	6
52317	23	EXP	Guachucal	-	-	4	4,0	-	1,0	3	4,0	8
52320	24	SAB	Guaitarilla	-	1,0	3	4,0	-	-	4	4,0	8
52323	25	EXP	Gualmatán	-	-	-	-	-	-	-	-	-
52352	26	EXP	Iles	-	-	-	-	-	-	1	1,0	1
52354	27	SAB	Imués	-	-	-	-	1	2,0	6	9,0	9
52356	28	EXP	Ipiales	5	2,0	41	48,0	7	27,0	119	153,0	201
52378	29	RIO	La Cruz	-	-	4	4,0	-	3,0	5	8,0	12
52381	30	CEN	La Florida	-	-	4	4,0	-	-	4	4,0	8
52385	31	GUA	La Llanada	-	-	2	2,0	2	1,0	5	8,0	10
52390	32	SAN	La Tola	-	-	5	5,0	-	-	4	4,0	9
52399	33	JUA	La Unión	-	-	8	8,0	-	6,0	15	21,0	29
52405	34	COR	Leiva	1	-	16	17,0	2	3,0	17	22,0	39
52411	35	OCC	Linares	1	-	7	8,0	-	1,0	5	6,0	14
52418	36	GUA	Los Andes	-	-	19	19,0	-	1,0	11	12,0	31
52427	37	TEL	Maguí Payán	3	-	22	25,0	1	-	10	11,0	36
52435	38	PIE	Mallama	-	-	13	13,0	-	1,0	3	4,0	17
52473	39	SAN	Mosquera	-	2,0	12	14,0	-	-	2	2,0	16
52480	40	CEN	Nariño	-	-	19	19,0	2	2,0	24	28,0	47
52490	41	SAN	Olaya Herrera	1	-	36	37,0	-	1,0	24	25,0	62
52506	42	SAB	Ospina	-	-	-	-	-	1,0	-	1,0	1
52540	44	COR	Policarpa	3	-	115	118,0	2	3,0	84	89,0	207
52560	45	EXP	Potosí	-	-	1	1,0	1	-	4	5,0	6
52565	46	ABA	Providencia	-	-	3	3,0	-	-	3	3,0	6
52573	47	EXP	Puerres	-	-	2	2,0	-	-	6	6,0	8
52585	48	EXP	Pupiales	-	-	2	2,0	1	-	8	9,0	11
52612	49	PIE	Ricaurte	1	2,0	47	50,0	4	1,0	40	45,0	95
52621	50	TEL	Roberto Payán	5	-	38	43,0	-	-	21	21,0	64
52678	51	ABA	Samaniego	2	1,0	66	69,0	3	1,0	63	67,0	136
52685	53	RIO	San Bernardo	-	-	1	1,0	-	-	2	2,0	3
52687	54	JUA	San Lorenzo	1	-	4	5,0	1	-	2	3,0	8
52693	55	RIO	San Pablo	-	-	3	3,0	-	-	4	4,0	7
52683	52	OCC	Sandoná	-	-	10	10,0	-	1,0	11	12,0	22
52696	57	SAN	Santa Bárbara	2	-	10	12,0	-	-	7	7,0	19
52699	58	ABA	Santacruz	1	1,0	13	15,0	-	-	17	17,0	32
52720	59	SAB	Sapuyes	-	-	-	-	-	-	1	1,0	1
52786	60	COR	Taminango	-	-	19	19,0	1	7,0	24	32,0	51
52788	61	CEN	Tangua	-	1,0	1	2,0	-	3,0	8	11,0	13
52835	62	PAS	Tumaco	34	6,0	380	420,0	27	21,0	372	420,0	840
52838	63	SAB	Túquerres	-	-	8	8,0	1	3,0	14	18,0	26
52885	64	CEN	Yacuanquer	-	-	-	-	-	4,0	2	6,0	6
TOTAL DEPARTAMENTO				82	46,0	1499	1627,0	110	621,0	1791	2522,0	4149



INSTITUTO DEPARTAMENTAL DE SALUD DE NARIÑO
ASEGUAMIENTO REGIMEN CONTRIBUTIVO - AÑO 2022
FUENTE: Subdirección de Calidad y Aseguramiento - DANE - Bodega de Datos de SISPRO (SGD) – Afiliados a Salud.

Código DANE	#	Región	Municipios	AFILIACION REGIMEN CONTRIBUTIVO																					
				AFILIADOS AL REGIMEN CONTRIBUTIVO												% COBERTURA									
				2012	2013	2014	2015	2016	2017	2018	2019	2.020	2.021	2.022	2012	2013	2014	2015	2016	2017	2018	2019	2.020	2.021	2.022
52001	1	CEN	Pasto	168.225	167.901	170.406	175.211	177.725	174.777	172.868	173.182	181.504	187.993	177.730	39,7	39,1	39,2	39,8	39,9	38,8	37,9	37,6	46,2	47,8	45,2
52019	2	RIO	Albán	253	255	259	313	282	259	337	365	459	485	447	1,2	1,2	1,2	1,4	1,3	1,1	1,5	1,6	4,9	5,2	4,8
52022	3	EXP	Aldana	103	150	191	224	212	399	493	530	590	644	640	1,6	2,4	3,1	3,7	3,5	6,7	8,4	9,2	8,0	8,7	8,7
52036	4	OCC	Ancuyá	279	280	332	338	377	380	417	397	498	527	418	3,7	3,8	4,6	4,8	5,5	5,6	6,3	6,2	5,8	6,1	4,8
52051	5	JUA	Arboleda	116	143	137	228	242	294	299	309	409	430	440	1,5	1,9	1,8	3,0	3,2	3,9	3,9	4,1	4,9	5,1	5,2
52079	6	TEL	Barbacoas	1.219	969	895	1.045	1.112	942	969	951	1.235	1.347	1.257	3,4	2,7	2,4	2,8	2,9	2,4	2,4	2,3	2,2	2,4	2,2
52083	7	RIO	Belén	213	185	184	183	179	217	228	242	385	366	277	2,9	2,5	2,5	2,4	2,4	2,8	2,9	3,1	6,1	5,8	4,4
52110	8	JUA	Buesaco	705	659	771	686	857	840	930	896	1.266	1.289	1.268	2,9	2,7	3,1	2,7	3,4	3,3	3,6	3,4	5,3	5,4	5,3
52694	9	JUA	Cartago	98	84	92	122	155	225	207	208	327	352	332	1,3	1,1	1,2	1,6	2,0	3,0	2,7	2,7	4,8	5,2	4,9
52240	10	CEN	Chachagüí	363	390	391	495	675	688	762	877	1.077	1.125	1.174	2,7	2,9	2,9	3,6	4,9	4,9	5,4	6,2	7,0	7,3	7,7
52203	11	RIO	Colón Genova	211	241	253	238	246	287	331	357	393	435	386	2,1	2,4	2,5	2,4	2,4	2,8	3,2	3,5	4,7	5,2	4,6
52207	12	OCC	Consaca	201	257	302	438	398	417	432	415	594	638	542	2,1	2,7	3,2	4,7	4,3	4,5	4,7	4,6	4,3	4,6	3,9
52210	13	EXP	Contadero	92	126	186	171	215	235	295	396	544	601	577	1,3	1,8	2,7	2,5	3,1	3,4	4,2	5,6	7,5	8,3	8,0
52215	14	EXP	Córdoba	185	206	242	304	337	292	404	468	503	605	572	1,3	1,5	1,7	2,2	2,4	2,1	2,9	3,3	3,3	3,9	3,7
52224	15	EXP	Cuaspué	100	110	233	273	281	215	192	233	295	417	392	1,2	1,3	2,7	3,2	3,3	2,5	2,2	2,7	3,2	4,5	4,3
52227	16	EXP	Cumbal	413	388	545	833	942	1.001	1.262	1.359	1.727	1.809	1.987	1,2	1,1	1,5	2,2	2,5	2,6	3,2	3,4	4,7	4,9	5,4
52233	17	COR	Cumbitara	318	260	273	271	268	215	235	249	293	314	268	2,3	1,8	1,8	1,8	1,7	1,3	1,4	1,5	5,1	5,4	4,6
52250	18	SAN	El Charco	439	481	365	418	431	362	362	386	597	719	669	1,3	1,4	1,0	1,1	1,1	0,9	0,9	0,9	2,6	3,2	3,0
52254	19	GUA	El Peñol	84	81	136	110	175	162	195	210	329	292	237	1,3	1,2	2,1	1,7	2,7	2,5	3,1	3,3	4,4	3,9	3,2
52256	20	COR	El Rosario	234	177	205	221	196	150	122	212	209	263	232	2,2	1,7	2,0	2,2	1,9	1,5	1,2	2,2	1,7	2,2	1,9
52258	21	RIO	El Tablón de Gómez	315	363	332	373	435	465	536	518	825	760	667	2,4	2,8	2,6	2,9	3,4	3,7	4,3	4,2	5,8	5,3	4,7
52260	22	GUA	El Tambo	434	447	416	430	486	472	456	508	660	744	740	3,4	3,5	3,3	3,5	4,0	4,0	3,9	4,4	4,8	5,4	5,3
52520	23	PAS	Francisco Pizarro	17	145	87	132	191	107	103	92	191	313	401	0,1	1,0	0,6	0,9	1,2	0,7	0,6	0,5	1,3	2,2	2,8
52287	24	EXP	Funes	110	149	168	175	258	240	252	283	434	491	486	1,7	2,3	2,6	2,7	4,0	3,7	4,0	4,5	6,1	6,9	6,8
52317	25	EXP	Guachucal	259	264	360	394	614	653	848	1.089	1.263	1.428	1.480	1,6	1,7	2,3	2,5	4,0	4,2	5,6	7,2	6,5	7,4	7,6
52320	26	SAB	Guaitarilla	91	105	129	223	359	414	402	408	566	579	554	0,7	0,9	1,1	1,9	3,0	3,5	3,5	3,6	5,0	5,1	4,9
52323	27	EXP	Guamalotán	64	71	78	132	178	163	214	278	341	373	378	1,1	1,2	1,4	2,3	3,1	2,8	3,7	4,8	4,8	5,3	5,4
52352	28	EXP	Illes	66	59	86	156	194	210	258	321	550	552	512	0,8	0,7	1,0	1,8	2,2	2,4	2,9	3,6	7,2	7,2	6,7
52354	29	SAB	Imués	103	124	170	307	305	279	330	400	642	622	542	1,6	1,9	2,7	4,9	5,0	4,6	5,6	6,9	8,6	8,3	7,3
52356	30	EXP	Ipiáles	26.769	27.187	28.430	29.739	30.129	28.006	28.543	29.343	30.106	31.198	29.575	20,7	20,5	21,0	21,4	21,2	19,3	19,2	19,4	26,0	26,9	25,5
52378	31	RIO	La Cruz	1.238	859	834	886	1.079	955	1.016	927	1.072	1.089	1.049	6,8	4,7	4,6	4,9	5,9	5,2	5,6	5,1	5,8	5,8	5,6
52381	32	CEN	La Florida	141	142	169	222	258	405	420	426	596	600	496	1,4	1,4	1,7	2,3	2,7	4,3	4,5	4,6	6,0	6,0	5,0
52385	33	GUA	La Llanada	140	99	120	160	180	151	192	191	288	311	243	2,3	1,7	2,0	2,8	3,1	2,7	3,5	3,5	4,5	4,8	3,7
52390	34	SAN	La Tola	90	81	117	147	112	82	98	101	183	242	174	0,8	0,7	1,0	1,2	0,9	0,6	0,7	0,7	2,5	3,2	2,3
52399	35	JUA	La Unión	3.763	3.956	3.903	4.070	3.779	3.506	3.729	4.020	4.194	4.292	4.107	14,1	15,0	14,9	15,6	14,6	13,6	14,6	15,9	13,2	13,5	12,9
52405	36	COR	Leiva	146	200	162	150	160	170	152	228	246	279	241	1,1	1,5	1,2	1,1	1,1	1,2	1,1	1,6	2,6	2,9	2,5
52411	37	OCC	Linares	186	210	237	270	331	311	316	294	425	446	400	1,8	2,0	2,3	2,7	3,4	3,2	3,3	3,1	4,2	4,5	4,0
52418	38	GUA	Los Andes	215	231	248	292	377	334	374	413	468	525	422	1,2	1,2	1,3	1,5	1,9	1,7	1,8	2,0	5,1	5,7	4,5
52427	39	TEL	Magüí Payan	156	187	188	183	187	135	139	155	190	252	200	0,8	0,9	0,9	0,8	0,8	0,6	0,6	0,6	0,7	1,0	0,8
52435	40	PIE	Mallama	80	111	125	169	253	285	315	287	396	494	468	1,0	1,4	1,6	2,2	3,3	3,8	4,3	4,0	4,4	5,5	5,2
52473	41	SAN	Mosquera	268	347	205	198	166	121	112	124	206	253	252	1,8	2,3	1,3	1,2	1,0	0,7	0,6	0,7	1,6	2,0	2,0
52480	42	CEN	Nariño	217	154	150	177	241	269	247	272	356	397	436	4,7	3,3	3,1	3,6	4,9	5,4	4,9	5,3	8,2	9,1	10,0
52490	43	SAN	Olaya Herrera	320	330	292	344	336	328	255	320	461	581	600	1,1	1,1	0,9	1,1	1,1	1,0	0,8	1,0	1,8	2,3	2,4
52506	44	SAB	Ospina	57	92	108	201	219	220	251	290	393	436	343	0,7	1,1	1,2	2,3	2,5	2,5	2,8	3,3	5,6	6,2	4,9
52540	45	COR	Policarpa	286	272	283	295	329	302	291	270	342	372	301	1,8	1,7	1,7	1,8	1,9	1,7	1,6	1,5	3,5	3,8	3,1
52560	46	EXP	Potosí	87	120	197	227	271	338	461	433	543	559	516	0,7	1,0	1,6	1,9	2,3	2,8	3,9	3,7	5,4	5,6	5,1
52565	47	ABA	Providencia	48	66	86	76	177	172	196	190	273	282	241	0,4	0,5	0,7	0,6	1,3	1,3	1,4	1,4	4,9	5,1	4,3
52573	48	EXP	Puerres	211	209	156	223	312	283	343	489	664	687	559	2,5	2,5	1,8	2,7	3,8	3,4	4,2	6,0	7,9	8,2	6,7
52585	49	EXP	Pupiales	187	222	244	334	593	776	870	982	1.100	1.187	1.116	1,0	1,2	1,3	1,7	3,0	4,0	4,4	5,0	6,4	6,9	6,5
52612	50	PIE	Ricaurte	724	703	924	925	861	724	807	803	1.007	1.136	1.107	4,1	3,9	5,1	5,0	4,5	3,7	4,0	3,9	5,0	5,7	5,5
52621	51	TEL	Roberto Payán	272	365	250	272	255	217	264	245	279	321	309	1,3	1,7	1,1	1,2	1,1	0,9	1,1	1,0	2,2	2,5	2,4
52678	52	ABA	Samaniego	2.363	2.316	2.548	2.509	2.343	2.048	2.051	2.024	2.045	1.966	1.829	4,7	4,7	5,1	5,1	4,7	4,1	4,2	4,1	7,4	7,1	6,6
52685	53	RIO	San Bernardo	174	155	179	180	297	325	389	363	510	493	423	1,0	0,9	1,0	0,9	1,5	1,6	1,9	1,7	5,6	5,4	4,6
52687	54	JUA	San Lorenzo	297	318	251	336	463	566	588	530	710	777	630	1,5	1,6	1,3	1,7	2,3	2,8	2,9	2,6	3,9	4,2	3,4
52693	55	RIO	San Pablo	777	788	769	998	916	769	892	762	943	1.023	949	4,4	4,5	4,4	5,7	5,3	4,4</					



INSTITUTO DEPARTAMENTAL DE SALUD DE NARIÑO
ASEGURAMIENTO REGIMEN EXCEPCION - AÑO 2022

FUENTE: Subdirección de Calidad y Aseguramiento - DANE - Bodega de Datos de SISPRO (SGD) – Afiliados a Salud.

Código DANE	#	Región	Municipios	AFILIACION REGIMEN EXCEPCION																					
				AFILIADOS AL REGIMEN EXCEPCION									% COBERTURA												
				2012	2013	2014	2015	2016	2017	2018	2019	2.020	2.021	2.022	2012	2013	2014	2015	2016	2017	2018	2019	2.020	2.021	2.022
52001	1	CEN	Pasto	8.570	8.479	10.031	10.497	12.383	13.027	13.377	12.970	14.255	13.858	13.866	2.0	2.0	2.3	2.4	2.8	2.9	2.9	2.8	3.6	3.5	3.5
52019	2	RIO	Albán	169	166	205	206	185	181	179	176	182	175	171	0.8	0.8	0.9	0.9	0.8	0.8	0.8	0.8	2.0	1.9	1.8
52022	3	EXP	Aldana	1	1	0	0	20	21	21	20	21	21	22	0.0	0.0	0.0	0.0	0.3	0.4	0.4	0.3	0.3	0.3	0.3
52036	4	OCC	Ancuyá	124	124	164	165	149	152	148	139	148	145	144	1.6	1.7	2.3	2.3	2.2	2.3	2.3	2.2	1.7	1.7	1.7
52051	5	JUA	Arboleda	41	42	49	52	60	59	58	56	57	55	53	0.5	0.6	0.6	0.7	0.8	0.8	0.8	0.7	0.7	0.7	0.6
52079	6	TEL	Barbacoas	314	316	958	994	803	829	822	818	944	927	943	0.9	0.9	2.6	2.6	2.1	2.1	2.0	2.0	1.7	1.6	1.7
52083	7	RIO	Belén	171	168	181	183	170	173	167	169	189	185	180	2.4	2.3	2.4	2.4	2.2	2.2	2.1	2.1	3.0	2.9	2.9
52110	8	JUA	Buesaco	112	107	147	154	193	196	191	183	200	194	189	0.5	0.4	0.6	0.6	0.8	0.8	0.7	0.7	0.8	0.8	0.8
52694	9	JUA	Cartago	49	47	59	63	64	65	64	62	66	61	60	0.7	0.6	0.8	0.8	0.8	0.9	0.8	0.8	1.0	0.9	0.9
52240	10	CEN	Chachagüí	1	1	3	3	24	27	25	25	25	23	25	0.0	0.0	0.0	0.0	0.2	0.2	0.2	0.2	0.2	0.2	0.2
52203	11	RIO	Colón Genova	126	125	153	155	138	141	138	128	145	143	142	1.3	1.2	1.5	1.5	1.4	1.4	1.3	1.2	1.7	1.7	1.7
52207	12	OCC	Consaca	139	134	158	158	154	153	152	152	152	142	142	1.4	1.4	1.7	1.7	1.7	1.7	1.7	1.7	1.1	1.0	1.0
52210	13	EXP	Contadero	43	43	39	40	46	48	46	46	50	48	48	0.6	0.6	0.6	0.6	0.7	0.7	0.7	0.7	0.7	0.7	0.7
52215	14	EXP	Córdoba	54	53	104	108	132	137	134	129	132	132	129	0.4	0.4	0.7	0.8	0.9	1.0	1.0	0.9	0.9	0.9	0.8
52224	15	EXP	Cuaspué	48	46	63	63	62	62	62	60	68	65	63	0.6	0.5	0.7	0.7	0.7	0.7	0.7	0.7	0.7	0.7	0.7
52227	16	EXP	Cumbal	372	367	514	524	459	495	489	486	555	544	547	1.0	1.0	1.4	1.4	1.2	1.3	1.2	1.2	1.5	1.5	1.5
52233	17	COR	Cumbitara	41	41	67	73	98	99	100	91	94	93	106	0.3	0.3	0.5	0.5	0.6	0.6	0.6	0.5	1.6	1.6	1.8
52250	18	SAN	El Charco	242	246	663	690	538	551	547	534	602	580	592	0.7	0.7	1.9	1.9	1.4	1.4	1.3	1.3	2.7	2.6	2.6
52254	19	GUA	El Peñol	0	0	0	2	24	25	24	23	25	26	24	0.0	0.0	0.0	0.0	0.4	0.4	0.4	0.4	0.3	0.3	0.3
52256	20	COR	El Rosario	3	3	72	78	85	86	82	78	84	78	92	0.0	0.0	0.7	0.8	0.8	0.9	0.8	0.8	0.7	0.6	0.8
52258	21	RIO	El Tablón de Gómez	190	186	227	235	224	234	231	212	230	228	226	1.4	1.4	1.8	1.8	1.8	1.9	1.9	1.7	1.6	1.6	1.6
52260	22	GUA	El Tambo	318	315	361	363	310	309	303	290	326	313	305	2.5	2.5	2.9	3.0	2.6	2.6	2.6	2.5	2.4	2.3	2.2
52520	23	PAS	Francisco Pizarro	105	101	186	186	128	130	127	128	161	157	165	0.8	0.7	1.3	1.2	0.8	0.8	0.8	0.8	1.1	1.1	1.2
52287	24	EXP	Funes	27	26	29	31	45	45	45	41	43	41	42	0.4	0.4	0.4	0.5	0.7	0.7	0.7	0.7	0.6	0.6	0.6
52317	25	EXP	Guachucal	207	206	274	275	221	224	220	211	237	227	227	1.3	1.3	1.7	1.8	1.4	1.5	1.4	1.4	1.2	1.2	1.2
52320	26	SAB	Guaitarilla	86	84	183	186	171	170	164	162	169	164	167	0.7	0.7	1.5	1.5	1.4	1.5	1.4	1.4	1.5	1.4	1.5
52323	27	EXP	Gualmatán	10	9	14	16	37	39	39	38	37	36	37	0.2	0.2	0.2	0.3	0.6	0.7	0.7	0.7	0.5	0.5	0.5
52352	28	EXP	Illes	63	63	67	69	72	72	72	70	74	72	74	0.7	0.7	0.8	0.8	0.8	0.8	0.8	0.8	1.0	0.9	1.0
52354	29	SAB	Imués	3	3	12	13	34	35	34	34	38	37	38	0.0	0.0	0.2	0.2	0.6	0.6	0.6	0.6	0.5	0.5	0.5
52356	30	EXP	Ipiales	1.679	1.652	2.339	2.404	2.421	2.455	2.403	2.330	2.607	2.531	2.559	1.3	1.2	1.7	1.7	1.7	1.7	1.6	1.5	2.3	2.2	2.2
52378	31	RIO	La Cruz	433	417	406	415	428	435	429	407	467	455	456	2.4	2.3	2.2	2.3	2.3	2.4	2.3	2.2	2.5	2.4	2.4
52381	32	CEN	La Florida	6	6	12	12	39	39	40	38	39	38	38	0.1	0.1	0.1	0.1	0.4	0.4	0.4	0.4	0.4	0.4	0.4
52385	33	GUA	La Llanada	45	42	66	67	63	65	64	65	71	71	78	0.7	0.7	1.1	1.2	1.1	1.2	1.2	1.2	1.1	1.1	1.2
52390	34	SAN	La Tola	70	68	263	276	200	206	204	199	234	228	230	0.6	0.6	2.2	2.2	1.5	1.5	1.4	1.3	3.1	3.1	3.1
52399	35	JUA	La Unión	483	474	672	691	611	616	605	583	666	651	656	1.8	1.8	2.6	2.6	2.4	2.4	2.4	2.3	2.1	2.0	2.1
52405	36	COR	Leiva	181	179	225	227	207	208	206	191	206	200	198	1.4	1.3	1.6	1.6	1.5	1.5	1.4	1.3	2.2	2.1	2.1
52411	37	OCC	Linares	152	152	165	178	163	166	162	157	165	150	152	1.4	1.5	1.6	1.8	1.6	1.7	1.7	1.7	1.6	1.5	1.5
52418	38	GUA	Los Andes	146	142	164	170	158	165	163	155	170	171	171	0.8	0.8	0.9	0.9	0.8	0.8	0.8	0.7	1.8	1.8	1.8
52427	39	TEL	Magüí Payán	17	19	88	97	84	91	96	97	108	107	127	0.1	0.1	0.4	0.4	0.4	0.4	0.4	0.4	0.4	0.4	0.5
52435	40	PIE	Mallama	4	5	106	108	108	113	113	110	122	118	118	0.0	0.1	1.3	1.4	1.4	1.5	1.5	1.5	1.4	1.3	1.3
52473	41	SAN	Mosquera	8	8	379	388	258	260	258	230	275	264	260	0.1	0.1	2.4	2.4	1.5	1.5	1.5	1.3	2.2	2.1	2.1
52480	42	CEN	Nariño	0	0	1	1	6	6	6	6	6	6	6	0.0	0.0	0.0	0.0	0.1	0.1	0.1	0.1	0.1	0.1	0.1
52490	43	SAN	Olaya Herrera	42	46	557	570	421	433	434	417	485	490	509	0.1	0.2	1.8	1.8	1.3	1.4	1.3	1.3	1.9	1.9	2.0
52506	44	SAB	Ospina	22	21	22	24	32	33	31	29	30	30	29	0.3	0.2	0.3	0.3	0.4	0.4	0.4	0.3	0.4	0.4	0.4
52540	45	COR	Policarpa	4	4	87	99	134	141	140	132	141	152	167	0.0	0.0	0.5	0.6	0.8	0.8	0.8	0.7	1.4	1.6	1.7
52560	46	EXP	Potosí	27	27	38	40	76	82	81	74	76	77	77	0.2	0.2	0.3	0.3	0.6	0.7	0.7	0.6	0.8	0.8	0.8
52565	47	ABA	Providencia	37	36	91	94	80	82	82	79	82	79	76	0.3	0.3	0.7	0.7	0.6	0.6	0.6	0.6	1.5	1.4	1.4
52573	48	EXP	Puerres	85	85	115	119	121	119	118	113	129	125	125	1.0	1.0	1.4	1.4	1.5	1.4	1.4	1.4	1.5	1.5	1.5
52585	49	EXP	Pupiales	33	35	34	37	90	94	91	80	87	85	84	0.2	0.2	0.2	0.2	0.5	0.5	0.5	0.4	0.5	0.5	0.5
52612	50	PIE	Ricarte	129	132	429	443	379	389	383	373	420	415	435	0.7	0.7	2.4	2.4	2.0	2.0	1.9	1.8	2.1	2.1	2.2
52621	51	TEL	Roberto Payán	8	8	196	205	188	203	206	203	228	236	256	0.0	0.0	0.9	0.9	0.8	0.8	0.8	0.8	1.8	1.9	2.0
52678	52	ABA	Samaniego	458	453	601	620	541	557	547	528	611	604	598	0.9	0.9	1.2	1.3	1.1	1.1	1.1	1.1	2.2	2.2	2.2
52685	53	RIO	San Bernardo	93	91	112	112	92	94	93	90	106	100	93	0.5	0.5	0.6	0.6	0.5	0.5	0.4	0.4	1.2	1.1	1.0
52687	54	JUA	San Lorenzo	94	94	154	175	173	179	176	162	173	172	171	0.5	0.5	0.8	0.9	0.9	0.9	0.9	0.8	0.9	0.9	0.9
52693	55	RIO	San Pablo	335	325	296	305	319	323	317	297	345	332	327	1.9	1.8	1.7	1.8	1.9	1.8	1.7	1.7	2.3	2.2	2.2
52683	56	OCC	Sandoná	313	312	420	425	408	411	402	397	421	408	404	1.2	1.2	1.6	1.7	1.6	1.6	1.6	1.5	2.1	2.1	2.0
52696	57	SAN	Santa Bárbara	29	31	247	251	199	201	200	184	194	188	193	0.2	0.2	1.7	1.7							



INSTITUTO DEPARTAMENTAL DE SALUD DE NARIÑO
ASEGURAMIENTO REGIMEN SUBSIDIADO - AÑO 2022

FUENTE: Subdirección de Calidad y Aseguramiento - DANE - Bodega de Datos de SISPRO (SGD) – Afiliados a Salud.

Código DANE	#	Región	Municipios	ASEGURAMIENTO REGIMEN SUBSIDIADO - AÑO 2022																						
				AFILIADOS AL REGIMEN SUBSIDIADO										% COBERTURA												
				2012	2013	2014	2015	2016	2017	2018	2019	2.020	2.021	2.022	2012	2013	2014	2015	2016	2017	2018	2019	2.020	2.021	2.022	
52001	1	CEN	Pasto	201.616	204.296	209.648	217.552	214.121	218.364	223.120	225.077	230.085	227.409	238.274	47,6	47,6	48,3	49,4	48,1	48,4	48,9	48,9	58,6	57,9	60,6	
52019	2	RIO	Albán	7.660	7.498	7.345	7.191	7.154	7.184	6.984	6.976	7.042	6.961	7.043	36,0	34,8	33,6	32,5	31,9	31,6	30,4	30,0	75,6	74,6	75,4	
52022	3	EXP	Aldana	7.567	7.440	7.207	7.250	7.325	7.190	7.048	6.981	6.932	6.900	6.911	119,7	119,3	116,9	119,1	122,0	121,3	120,4	121,1	94,2	93,7	93,7	
52036	4	OCC	Ancuyá	7.497	7.284	7.137	7.058	6.842	6.750	6.604	6.457	6.388	6.276	6.214	98,6	98,1	98,5	99,6	99,1	100,1	100,5	100,7	74,3	72,9	72,1	
52051	5	JUA	Arboleda	6.501	6.562	6.534	6.380	6.305	6.247	6.148	6.042	6.053	5.960	5.909	86,4	87,1	86,6	84,5	83,4	82,6	81,2	79,7	71,9	70,7	70,0	
52079	6	TEL	Barbacoas	33.841	33.059	31.899	32.686	34.843	35.630	34.470	34.179	34.518	34.682	35.004	95,6	91,3	86,1	86,4	90,0	90,1	85,3	82,7	61,1	61,3	61,8	
52083	7	RIO	Belén	4.992	5.145	5.166	5.094	5.077	5.097	5.014	4.918	4.749	4.690	4.703	69,0	70,3	69,6	67,8	66,7	66,1	64,3	62,3	75,4	74,4	74,5	
52110	8	JUA	Buesaco	18.835	18.592	18.444	18.617	18.493	18.488	18.341	18.216	18.117	18.081	18.157	77,9	76,0	74,5	74,3	72,9	72,1	70,7	69,4	75,8	75,5	75,8	
52694	9	JUA	Cartago	6.033	6.029	5.993	5.975	6.048	6.002	6.043	6.035	5.998	5.992	6.017	81,6	81,0	80,0	79,3	79,7	78,8	78,9	78,5	88,0	87,8	88,0	
52240	10	CEN	Chachagüí	9.015	9.281	9.313	9.307	9.215	9.386	9.363	9.392	9.432	9.308	9.423	66,8	68,2	68,0	67,5	66,4	67,2	66,7	66,4	61,7	60,8	61,5	
52203	11	RIO	Colón Genova	7.884	7.708	7.584	7.525	7.538	7.469	7.389	7.343	7.462	7.364	7.342	78,8	76,7	75,2	74,3	74,1	73,2	72,2	71,5	89,8	88,5	88,1	
52207	12	OCC	Consaca	9.335	8.895	8.662	8.425	8.496	8.397	8.330	8.208	8.192	8.088	8.136	96,5	92,8	91,3	89,8	82,4	81,5	80,8	77,1	91,2	59,6	58,8	59,1
52210	13	EXP	Contadero	6.303	6.375	6.229	6.108	6.101	6.152	6.051	5.896	5.829	5.802	5.808	91,7	92,4	89,9	87,8	87,5	87,8	86,0	83,6	80,6	80,1	80,1	
52215	14	EXP	Córdoba	14.733	14.476	14.107	14.055	13.852	13.871	13.581	13.460	13.575	13.440	13.480	106,1	103,9	101,0	100,3	98,7	98,6	96,4	95,4	87,7	86,8	86,9	
52224	15	EXP	Cuasapud	9.352	9.178	8.915	9.089	9.154	9.150	9.035	8.949	8.932	8.809	8.875	110,7	108,0	104,3	105,8	105,9	105,3	103,5	102,0	97,1	95,7	96,3	
52227	16	EXP	Cumbal	32.029	31.545	31.295	31.030	31.261	31.557	30.683	30.784	30.937	31.073	31.163	90,1	87,1	84,8	82,4	81,5	80,8	77,1	76,0	83,5	83,8	84,0	
52233	17	COR	Cumbitara	6.953	7.238	7.041	7.050	6.977	7.033	6.899	7.000	7.157	7.256	7.435	49,7	50,3	47,6	46,3	44,5	43,6	41,6	41,0	124,1	125,7	128,6	
52250	18	SAN	El Charco	18.097	19.835	19.936	20.411	19.759	20.225	19.321	19.379	21.047	21.025	21.353	54,7	57,8	56,1	55,4	51,7	51,1	47,1	45,6	93,3	93,1	94,5	
52254	19	GUA	El Peñol	5.867	5.776	5.617	5.689	5.628	5.625	5.540	5.566	5.476	5.524	5.635	88,7	87,8	85,9	87,5	87,0	87,5	86,8	87,6	73,6	74,1	75,5	
52256	20	COR	El Rosario	8.041	7.870	7.571	7.539	7.349	7.348	6.947	6.848	6.902	6.954	7.152	76,0	75,3	73,3	73,9	73,0	73,9	70,9	70,8	57,2	57,6	59,2	
52258	21	RIO	El Tablón de Gómez	13.671	13.151	13.102	12.923	12.714	12.680	12.517	12.533	12.425	12.468	12.609	104,2	101,1	101,7	101,3	100,7	101,3	101,0	102,3	87,1	87,4	88,2	
52260	22	GUA	El Tambo	13.051	12.384	12.042	11.992	11.867	11.840	11.605	11.532	11.628	11.595	11.584	101,8	98,0	96,7	97,7	98,2	99,5	99,0	100,0	84,2	83,9	83,7	
52520	23	PAS	Francisco Pizarro	6.188	6.089	5.786	5.856	5.721	6.078	5.978	5.932	6.183	6.295	6.194	45,1	43,1	39,7	38,9	36,9	38,0	36,3	35,0	43,7	44,4	43,7	
52287	24	EXP	Funes	6.208	6.019	5.799	5.774	5.792	5.772	5.665	5.560	5.433	5.388	5.400	93,4	91,3	88,6	88,9	89,8	90,2	89,2	88,4	76,2	75,5	75,5	
52317	25	EXP	Gauchucal	17.107	16.834	16.653	16.382	16.277	16.508	16.136	16.082	16.079	15.927	15.960	106,7	105,8	105,5	104,7	104,7	105,7	106,3	83,2	82,3	82,4	82,4	
52320	26	SAB	Guaitarilla	12.181	11.410	11.116	11.000	10.637	10.423	10.266	10.100	10.024	9.917	9.879	97,5	92,5	91,4	91,6	89,8	89,2	89,2	89,1	88,5	87,5	87,1	
52323	27	EXP	Gualmatán	5.449	5.429	5.328	5.313	5.344	5.398	5.372	5.295	5.240	5.171	5.175	94,8	94,4	92,5	92,1	92,6	93,4	92,9	91,5	74,5	73,4	73,4	
52352	28	EXP	Iles	7.126	6.995	6.852	6.828	6.862	6.902	6.776	6.669	6.459	6.435	6.484	84,5	82,1	79,6	78,5	78,1	77,8	75,7	73,8	84,7	84,2	84,8	
52354	29	SAB	Imués	6.214	5.831	5.617	5.456	5.499	5.410	5.239	5.091	4.875	4.851	4.948	94,2	89,9	88,4	87,5	89,7	90,1	88,8	88,1	65,5	65,1	66,3	
52356	30	EXP	Ipiales	88.625	89.728	90.859	92.312	92.080	93.380	94.178	94.633	96.772	96.694	101.668	68,5	67,8	67,0	66,6	64,9	64,4	63,5	62,5	83,6	83,4	87,6	
52378	31	RIO	La Cruz	13.791	14.218	14.127	14.161	14.144	14.263	14.190	14.207	14.197	14.109	14.080	76,2	78,4	77,7	77,7	77,5	78,1	77,6	77,6	76,2	75,6	75,4	
52381	32	CEN	La Florida	9.155	8.792	8.494	8.327	8.169	8.027	7.956	7.881	7.744	7.611	7.657	92,0	89,7	87,8	87,1	86,4	85,7	85,6	85,3	78,2	76,7	77,1	
52385	33	GUA	La Llanada	3.693	3.635	3.659	3.615	3.700	3.800	3.831	3.974	4.000	4.035	4.203	61,1	60,9	62,1	62,2	64,6	67,3	68,9	72,6	61,8	62,3	64,8	
52390	34	SAN	La Tola	5.522	5.265	5.302	5.357	5.327	5.548	5.383	5.417	5.585	5.596	5.795	49,6	45,4	43,9	42,6	40,6	40,6	37,8	36,5	74,9	74,9	77,5	
52399	35	JUA	La Unión	25.040	25.185	25.577	25.729	25.654	25.898	25.973	25.838	26.210	26.181	26.861	94,0	95,2	97,4	98,7	99,1	100,8	101,9	102,2	82,6	82,4	84,4	
52405	36	COR	Leiva	8.851	8.582	8.517	8.544	8.432	8.424	8.278	8.210	8.481	8.512	8.788	66,8	63,8	62,3	61,7	60,0	59,0	57,2	55,9	88,6	88,9	91,6	
52411	37	OCC	Linares	9.691	9.252	8.903	8.777	8.648	8.557	8.418	8.415	8.351	8.293	8.407	91,7	89,0	87,1	87,4	87,5	88,2	88,4	89,9	83,4	82,8	83,8	
52418	38	GUA	Los Andes	9.121	8.903	8.766	8.500	8.294	8.356	8.316	8.292	8.502	8.474	8.582	49,6	47,5	45,9	43,8	41,9	41,5	40,6	39,7	91,8	91,4	92,4	
52427	39	TEL	Magüi Payán	8.805	9.094	9.005	9.003	8.577	8.372	7.790	7.665	7.669	7.735	7.789	43,1	43,1	41,4	40,1	37,1	35,1	31,7	30,2	30,0	30,3	30,4	
52435	40	PIE	Mallama	7.849	7.324	7.009	6.877	6.892	6.822	6.608	6.628	6.720	6.680	6.671	95,8	91,0	88,8	88,7	90,6	91,3	90,1	92,2	75,1	74,6	74,4	
52473	41	SAN	Mosquera	10.007	9.274	8.754	8.435	7.522	7.283	6.092	6.034	6.688	6.772	6.925	67,3	60,5	55,4	51,8	44,9	42,2	34,3	33,0	53,2	53,8	54,9	
52480	42	CEN	Nariño	2.891	2.959	3.033	3.147	3.083	3.025	2.988	2.942	2.930	2.922	3.014	62,1	62,6	63,3	64,6	62,5	60,5	58,9	57,2	67,4	67,2	69,2	
52490	43	SAN	Olaya Herrera	18.231	18.900	18.366	18.452	18.332	18.607	17.915	18.248	19.253	20.277	20.644	60,6	62,1	59,6	59,1	58,0	58,2	55,3	55,7	76,4	80,4	81,7	
52506	44	SAB	Ospina	6.206	6.036	5.979	5.954	5.919	5.914	5.808	5.668	5.592	5.434	5.506	72,2	69,9	68,9	68,3	67,6	67,2	65,7	64,0	80,0	77,6	78,6	
52540	45	COR	Policarpa	12.150	11.990	11.706	11.680	11.557	11.753	11.543	11.536	11.948	12.341	13.005	76,5	74,0	70,9	69,4	67,4	67,3	64,9	63,7	122,2	126,1	132,7	
52560	46	EXP	Potasio	11.880	11.839	11.650	11.571	11.501	11.515	11.360	11.247	11.245	11.183	11.255	95,6	96,0	95,2	95,3	95,6	96,5	96,0	96,0	111,8	111,1	111,7	
52565	47	ABA	Providencia	5.477	5.115	4.929	4.889	4.842	4.872	4.701	4.694	4.678	4.711	4.832	42,8	39,5	37,6	36,9	36,1	35,9	34,3	33,9	84,3	84,8	86,8	



NUMERO DE PRESTADORES DE SERVICIOS DE SALUD - CON CORTE A 31 DE DICIEMBRE DE 2022
DEPARTAMENTO DE NARIÑO

Fuente: Dirección de Prestación de Servicios y Atención Primaria - MSPS - Subdirección de Calidad y Aseguramiento IDSN

Código DANE	#	Región	MUNICIPIOS	IPS				Profesionales Independientes	Transporte Especial de Pacientes			Objeto Social Diferente			TOTAL Prestadores
				Mixtos	Públicos	Privados	Total		Públicos	Privados	Total	Públicos	Privados	Total	
52001	1	CEN	Pasto		3	184	187	680		9	9	2	20	22	898
52019	2	RIO	Albán		1		1	6							7
52022	3	EXP	Aldana		1		1	1							2
52036	4	OCC	Ancuyá		1		1	2							3
52051	5	JUA	Arboleda		1		1	3							4
52079	6	TEL	Barbacoas		2		2	16		1	1				19
52083	7	RIO	Belén		1		1	3							4
52110	8	JUA	Buesaco		1	1	2	5							7
52203	9	RIO	Colón Genova		1		1	2							3
52207	10	OCC	Consaca		1	1	2	3							5
52210	11	EXP	Contadero		1		1								1
52215	12	EXP	Córdoba		2	1	3	4							7
52224	13	EXP	Cuaspud		2		2								2
52227	14	EXP	Cumbal		3	2	5	19							24
52233	15	COR	Cumbitara		1		1								1
52240	16	CEN	Chachagüí		1	2	3	6				3	3		12
52250	17	SAN	El Charco		1	1	2	9							11
52254	18	GUA	El Peñol		1		1	2							3
52256	19	COR	El Rosario		1		1								1
52258	20	RIO	El Tablón de Gómez		2		2	13							15
52260	21	GUA	El Tambo		1	1	2	3							5
52287	22	EXP	Funes		1		1	3							4
52317	23	EXP	Guachucal		3		3	17							20
52320	24	SAB	Guaitarilla		1	2	3	9							12
52323	25	EXP	Gualmatán		1		1	4							5
52352	26	EXP	Illes		1		1	4							5
52354	27	SAB	Imués		1	1	2	3							5
52356	28	EXP	Ipiales	1	5	27	33	207				3	3		243
52378	29	RIO	La Cruz		1		1	18							19
52381	30	CEN	La Florida		1		1	6							7
52385	31	GUA	La Llanada		1		1	6							7
52390	32	SAN	La Tola		1		1								1
52399	33	JUA	La Unión		2	5	7	30				1	1		38
52405	34	COR	Leiva		1		1	1							2
52411	35	OCC	Linares		1		1	4							5
52418	36	GUA	Los Andes		1		1								4
52427	37	TEL	Magüi Payán		1		1	1							2
52435	38	PIE	Mallama		1		1	3							4
52473	39	SAN	Mosquera		1		1	1							2
52480	40	CEN	Nariño		1		1	1							2
52490	41	SAN	Olaya Herrera		1	2	3	9							12
52506	42	SAB	Ospina		1		1	1							2
52520	43	PAS	Francisco Pizarro		1		1	3							4
52540	44	COR	Policarpa		1	1	2	3							5
52560	45	EXP	Potosí		1		1	3							4
52565	46	ABA	Providencia		1		1	2							3
52573	47	EXP	Puerres		1		1	5							6
52585	48	EXP	Pupiales		1		1	16							17
52612	49	PIE	Ricaurte		1		1	15							16
52621	50	TEL	Roberto Payán		1		1								1
52678	51	ABA	Samaniego		1	6	7	17							24
52683	52	OCC	Sandoná		1	3	4	10							14
52685	53	RIO	San Bernardo		1		1	5							6
52687	54	JUA	San Lorenzo		1		1	1							2
52693	55	RIO	San Pablo		1		1	6							7
52694	56	JUA	San Pedro de Cartago		1		1	1							2
52696	57	SAN	Santa Bárbara		1	1	2	1							3
52699	58	ABA	Santacruz (Guachavez)		2	1	3	2							5
52720	59	SAB	Sapuyes		1		1	1							2
52786	60	COR	Taminango		1		1	8							9
52788	61	CEN	Tangua		1		1	4							5
52835	62	PAS	Tumaco	2	20	2	24	72				1	1		97
52838	63	SAB	Túquerres		1	8	9	23				1	1		33
52885	64	CEN	Yacuanquer		1	2	3	3							6
TOTAL DEPARTAMENTO				3	99	254	356	1.306		10	10	2	29	31	1.706



**DISTRIBUCION DE PRESTADORES CON SEDES, SERVICIOS Y CAPACIDAD INSTALADA - CORTE A 31 DE DICIEMBRE DE 2022
DEPARTAMENTO DE NARIÑO**

Fuente: Dirección de Prestación de Servicios y Atención Primaria - MSPS - Subdirección de Calidad y Aseguramiento IDSN

Código DANE	#	Región	MUNICIPIOS	Prestadores	Sedes	Servicios	Camas	TPR	Ambulancias
52001	1	CEN	Pasto	898	1.025	3.266	1879	10	62
52019	2	RIO	Albán	7	17	41	0	0	2
52022	3	EXP	Aldana	2	2	16	2	0	2
52036	4	OCC	Ancuyá	3	7	22	0	0	2
52051	5	JUA	Arboleda	4	10	25	0	0	3
52079	6	TEL	Barbacoas	19	34	104	16	0	3
52083	7	RIO	Belén	4	6	15	0	0	2
52110	8	JUA	Buesaco	7	23	73	0	0	2
52203	9	RIO	Colón Genova	3	8	31	0	0	2
52207	10	OCC	Consaca	5	7	27	0	0	3
52210	11	EXP	Contadero	1	3	15	0	0	2
52215	12	EXP	Córdoba	7	14	39	0	0	3
52224	13	EXP	Cuaspué	2	2	31	0	0	2
52227	14	EXP	Cumbal	24	39	162	12	2	8
52233	15	COR	Cumbitara	1	5	23	0	0	2
52240	16	CEN	Chachagüí	12	23	45	85	0	2
52250	17	SAN	El Charco	11	21	79	18	0	2
52254	18	GUA	El Peñol	3	3	14	0	0	1
52256	19	COR	El Rosario	1	6	35	0	0	2
52258	20	RIO	El Tablón de Gómez	15	21	52	0	0	4
52260	21	GUA	El Tambo	5	9	37	6	0	3
52287	22	EXP	Funes	4	7	20	0	0	2
52317	23	EXP	Guachucal	20	27	89	7	0	3
52320	24	SAB	Gucitarrilla	12	15	44	6	0	2
52323	25	EXP	Gualmatán	5	7	17	0	0	2
52352	26	EXP	Iles	5	6	21	0	0	2
52354	27	SAB	Imués	5	11	24	0	0	0
52356	28	EXP	Ipiáles	243	317	834	226	0	13
52378	29	RIO	La Cruz	19	32	89	13	0	3
52381	30	CEN	La Florida	7	15	45	0	0	2
52385	31	GUA	La Llanada	7	7	18	0	0	1
52390	32	SAN	La Tola	1	7	50	1	0	2
52399	33	JUA	La Unión	38	55	178	59	0	5
52405	34	COR	Leiva	2	2	11	0	0	1
52411	35	OCC	Linares	5	10	31	0	0	2
52418	36	GUA	Los Andes	4	7	27	0	0	4
52427	37	TEL	Magüi Payán	2	13	69	0	0	4
52435	38	PIE	Mallama	4	12	47	0	0	4
52473	39	SAN	Mosquera	2	2	20	3	2	0
52480	40	CEN	Nariño	2	3	13	0	0	1
52490	41	SAN	Olaya Herrera	12	19	55	0	0	2
52506	42	SAB	Ospina	2	3	13	0	0	2
52520	43	PAS	Francisco Pizarro	4	8	23	1	1	1
52540	44	COR	Policarpa	5	14	62	0	0	3
52560	45	EXP	Potosí	4	13	44	0	0	2
52565	46	ABA	Providencia	3	4	14	0	0	2
52573	47	EXP	Puerres	6	13	18	0	0	3
52585	48	EXP	Pupiales	17	25	49	2	0	3
52612	49	PIE	Ricaurte	16	29	89	9	0	5
52621	50	TEL	Roberto Payán	1	8	51	0	0	2
52678	51	ABA	Samaniego	24	28	95	23	0	7
52685	52	OCC	Sandoná	14	21	68	12	0	3
52687	53	RIO	San Bernardo	6	12	29	0	0	2
52683	54	JUA	San Lorenzo	2	13	42	0	0	4
52693	55	RIO	San Pablo	7	12	49	15	3	3
52694	56	JUA	San Pedro de Cartago	2	2	13	0	0	2
52696	57	SAN	Santa Bárbara	3	9	61	1	1	0
52699	58	ABA	Santacruz (Guachavez)	5	6	30	0	0	2
52720	59	SAB	Sapuyes	5	5	19	0	0	2
52786	60	COR	Taminango	9	24	66	0	0	3
52788	61	CEN	Tangua	5	12	36	0	0	4
52835	62	PAS	Tumaco	97	157	641	288	0	13
52838	63	SAB	Túquerres	33	43	217	53	0	3
52885	64	CEN	Yacuanquer	6	10	33	38	3	3
TOTAL DEPARTAMENTO				1.709	2.330	7.616	2.775	22	243



CAPACIDAD INSTALADA - SALAS - POR IPS CON CORTE A 31 DE DICIEMBRE DE 2022
DEPARTAMENTO DE NARIÑO

Fuente : Dirección de Prestación de Servicios y Atención Primaria - MSPS - REPS - Subdirección de Calidad y Aseguramiento IDSN

Código DANE	#	Región	MUNICIPIOS	SALAS			AMBULANCIAS		SILLAS				Total
				Salas de Cirugía	Partos	Procedimientos	Básicas	Medicalizadas	Sillas de Quimioterapia	Sillas de Hemodialisis	Sillas Salud Mental	Sillas SPA	
52001	1	CEN	Pasto	56	6	10	31	31	90	133	100	60	517
52019	2	RIO	Albán	0	0	0	2	0	0	0	0	0	2
52022	3	EXP	Aldana	0	0	1	2	0	0	0	0	0	3
52036	4	OCC	Ancuyá	0	0	1	2	0	0	0	0	0	3
52051	5	JUA	Arboleda	0	0	0	3	0	0	0	0	0	3
52079	6	TEL	Barbacoas	0	1	4	2	0	0	0	0	0	7
52083	7	RIO	Belén	0	0	0	2	0	0	0	0	0	2
52110	8	JUA	Buesaco	0	0	1	2	0	0	0	0	0	3
52203	9	RIO	Colón (Genova)	0	0	4	2	0	0	0	0	0	6
52207	10	OCC	Consaca	0	0	5	3	0	0	0	0	0	8
52210	11	EXP	Contadero	0	0	0	2	0	0	0	0	0	2
52215	12	EXP	Córdoba	0	0	3	3	0	0	0	0	0	6
52224	13	EXP	Cuaspué	0	0	2	2	0	0	0	0	0	4
52227	14	EXP	Cumbal	0	1	10	8	0	0	0	0	0	19
52233	15	COR	Cumbitara	0	0	0	2	0	0	0	0	0	2
52240	16	CEN	Chachagüí	0	0	1	0	0	0	0	15	15	31
52250	17	SAN	El Charco	0	1	1	2	0	0	0	0	0	4
52254	18	GUA	El Peñol	0	0	1	1	0	0	0	0	0	2
52256	19	COR	El Rosario	0	0	0	2	0	0	0	0	0	2
52258	20	RIO	El Tablón de Gómez	0	0	2	4	0	0	0	0	0	6
52260	21	GUA	El Tambo	0	1	1	3	0	0	0	0	0	5
52287	22	EXP	Funes	0	0	1	2	0	0	0	0	0	3
52317	23	EXP	Guachucal	0	1	3	3	0	0	0	0	0	7
52320	24	SAB	Guaitarilla	0	1	2	2	0	0	0	0	0	5
52323	25	EXP	Gualmatán	0	0	1	2	0	0	0	0	0	3
52352	26	EXP	Iles	0	0	1	2	0	0	0	0	0	3
52354	27	SAB	Imués	0	0	1	0	0	0	0	0	0	1
52356	28	EXP	Ipiales	6	3	18	9	3	0	18	0	0	57
52378	29	RIO	La Cruz	0	0	2	3	0	0	0	0	0	5
52381	30	CEN	La Florida	0	0	1	2	0	0	0	0	0	3
52385	31	GUA	La Llanada	0	0	0	1	0	0	0	0	0	1
52390	32	SAN	La Tola	0	1	6	2	0	0	0	0	0	9
52399	33	JUA	La Unión	2	1	4	3	2	0	0	0	0	12
52405	34	COR	Leiva	0	0	0	1	0	0	0	0	0	1
52411	35	OCC	Linares	0	0	1	2	0	0	0	0	0	3
52418	36	GUA	Los Andes	0	0	1	4	0	0	0	0	0	5
52427	37	TEL	Magüi Payán	0	1	0	4	0	0	0	0	0	5
52435	38	PIE	Mallama	0	0	9	4	0	0	0	0	0	13
52473	39	SAN	Mosquera	0	1	1	0	0	0	0	0	0	2
52480	40	CEN	Nariño	0	0	1	1	0	0	0	0	0	2
52490	41	SAN	Olaya Herrera	0	0	1	2	0	0	0	0	0	3
52506	42	SAB	Ospina	0	0	1	2	0	0	0	0	0	3
52520	43	PAS	Francisco Pizarro	0	1	1	1	0	0	0	0	0	3
52540	44	COR	Policarpa	0	0	1	1	0	0	0	0	0	2
52560	45	EXP	Potosí	0	0	0	2	0	0	0	0	0	2
52565	46	ABA	Providencia	0	0	1	2	0	0	0	0	0	3
52573	47	EXP	Puerres	0	0	1	3	0	0	0	0	0	4
52585	48	EXP	Pupiales	0	1	1	3	0	0	0	0	0	5
52612	49	PIE	Ricaurte	0	1	1	5	0	0	0	0	0	7
52621	50	TEL	Roberto Payán	0	0	7	2	0	0	0	0	0	9
52678	51	ABA	Samaniego	0	1	2	5	2	0	0	0	0	10
52683	52	OCC	Sandoná	0	1	1	3	0	0	0	0	0	5
52685	53	RIO	San Bernardo	0	0	0	2	0	0	0	0	0	2
52687	54	JUA	San Lorenzo	0	1	1	4	0	0	0	0	0	6
52693	55	RIO	San Pablo	0	1	0	3	0	0	0	0	0	4
52694	56	JUA	San Pedro de Cartago	0	0	1	2	0	0	0	0	0	3
52696	57	SAN	Santa Bárbara	0	1	3	0	0	0	0	0	0	4
52699	58	ABA	Santacruz	0	0	2	2	0	0	0	0	0	4
52720	59	SAB	Sapuyes	0	0	2	2	0	0	0	0	0	4
52786	60	COR	Taminango	0	1	4	3	0	0	0	0	0	8
52788	61	CEN	Tangua	0	0	12	2	2	0	0	0	0	16
52835	62	PAS	Tumaco	1	4	26	7	5	0	0	0	0	43
52838	63	SAB	Túquerres	3	1	4	2	1	0	0	0	0	11
52885	64	CEN	Yacuanquer	0	1	1	3	0	0	0	0	0	5
TOTAL DEPARTAMENTO				68	34	174	190	46	90	151	115	75	943



CAPACIDAD INSTALADA - CAMAS - POR IPS CON CORTE A 31 DE DICIEMBRE DE 2022

DEPARTAMENTO DE NARIÑO

Fuente : Dirección de Prestación de Servicios y Atención Primaria - MSPS - REPS - Subdirección de Calidad y Aseguramiento IDSN

Código DANE	#	Región	MUNICIPIOS	Camas Pediátricas	Camas Adultos	Camas SPA Adultos	Camas SPA Básico Adultos	Camas Cuidado Intermedio Pediátrico	Camas Cuidado Intensivo Pediátrico	Camas Cuidado Intermedio Adulto	Camas Cuidado Intensivo Adulto	Cuna Basico Neonatal	Camas SPA Básico Pediátricos	Camas SPA Pediátricos
52001	1	CEN	Pasto	129	777	67		64	80	4	38	47		58
52019	2	RIO	Albán											
52022	3	EXP	Aldana											
52036	4	OCC	Ancuyá											
52051	5	JUA	Arboleda											
52079	6	TEL	Barbacoas	4	12									
52083	7	RIO	Belén											
52110	8	JUA	Buesaco											
52203	9	RIO	Colón Genova											
52207	10	OCC	Consaca											
52210	11	EXP	Contadero											
52215	12	EXP	Córdoba											
52224	13	EXP	Cuaspué											
52227	14	EXP	Cumbal	2	8									
52233	15	COR	Cumbitara											
52240	16	CEN	Chachagüí				53						12	
52250	17	SAN	El Charco	4	10									
52254	18	GUA	El Peñol											
52256	19	COR	El Rosario											
52258	20	RIO	El Tablón de Gómez											
52260	21	GUA	El Tambo	2	4									
52287	22	EXP	Funes											
52317	23	EXP	Guachucal	2	5									
52320	24	SAB	Guaitarilla	2	4									
52323	25	EXP	Gualmatán											
52352	26	EXP	Iles											
52354	27	SAB	Imués											
52356	28	EXP	IpiALES	33	117							11		
52378	29	RIO	La Cruz		13									
52381	30	CEN	La Florida											
52385	31	GUA	La Llanada											
52390	32	SAN	La Tola											
52399	33	JUA	La Unión	10	24									
52405	34	COR	Leiva											
52411	35	OCC	Linares											
52418	36	GUA	Los Andes											
52427	37	TEL	Magüi Payán											
52435	38	PIE	Mallama											
52473	39	SAN	Mosquera											
52480	40	CEN	Nariño											
52490	41	SAN	Olaya Herrera											
52506	42	SAB	Ospina											
52520	43	PAS	Francisco Pizarro											
52540	44	COR	Policarpa											
52560	45	EXP	Potosí											
52565	46	ABA	Providencia											
52573	47	EXP	Puerres											
52585	48	EXP	Pupiales											
52612	49	PIE	Ricaurte	3	6									
52621	50	TEL	Roberto Payán											
52678	51	ABA	Samaniego		23									
52683	52	OCC	Sandoná	3	9									
52685	53	RIO	San Bernardo											
52687	54	JUA	San Lorenzo											
52693	55	RIO	San Pablo	2	10									
52694	56	JUA	San Pedro de Cartago											
52696	57	SAN	Santa Bárbara											
52699	58	ABA	Santacruz											
52720	59	SAB	Sapuyes											
52786	60	COR	Taminango											
52788	61	CEN	Tangua											
52835	62	PAS	Tumaco	64	182							4		
52838	63	SAB	Túquerres	5	39									
52885	64	CEN	Yacuanquer				35							
TOTAL DEPARTAMENTO				265	1.243	67	88	64	80	4	38	62	12	58



CAPACIDAD INSTALADA - CAMAS POR IPS CON CORTE A 31 DE DICIEMBRE DE 2022

DEPARTAMENTO DE NARIÑO

Fuente : Dirección de Prestación de Servicios y Atención Primaria - MSPS - REPS - Subdirección de Calidad y Aseguramiento IDSN

Código DANE	#	Región	MUNICIPIOS	Camas Salud Mental Adulto	Camas Salud Mental Pediátrico	Cuna Intensiva Neonatal	Cuna Intermedia Neonatal	Cuna Intermedia Pediátrica	Incubadora Básico Neonatal	Incubadora Intensiva Neonatal	Incubadora Intermedia Neonatal	Observación Adultos Hombres	Observación Adultos Mujeres	Observación Pediátrica	TPR	Total
52001	1	CEN	Pasto	369	42	12	18	10	6	25	16				10	1.772
52019	2	RIO	Albán													0
52022	3	EXP	Aldana													0
52036	4	OCC	Ancuyá													0
52051	5	JUA	Arboleda													0
52079	6	TEL	Barbacoas													16
52083	7	RIO	Belén													0
52110	8	JUA	Buesaco													0
52203	9	RIO	Colón Genova													0
52207	10	OCC	Consaca													0
52210	11	EXP	Contadero													0
52215	12	EXP	Córdoba													0
52224	13	EXP	Cuaspué													0
52227	14	EXP	Cumbal												2	12
52233	15	COR	Cumbitara													0
52240	16	CEN	Chachagüí	20												85
52250	17	SAN	El Charco													14
52254	18	GUA	El Peñol													0
52256	19	COR	El Rosario													0
52258	20	RIO	El Tablón de Gómez													0
52260	21	GUA	El Tambo													6
52287	22	EXP	Funes													0
52317	23	EXP	Guachucal													7
52320	24	SAB	Guaitarilla													6
52323	25	EXP	Gualmatán													0
52352	26	EXP	Iles													0
52354	27	SAB	Imués													0
52356	28	EXP	Ipiales				4			11	7					183
52378	29	RIO	La Cruz													13
52381	30	CEN	La Florida													0
52385	31	GUA	La Llanada													0
52390	32	SAN	La Tola													0
52399	33	JUA	La Unión													34
52405	34	COR	Leiva													0
52411	35	OCC	Linares													0
52418	36	GUA	Los Andes													0
52427	37	TEL	Magüi Payán													0
52435	38	PIE	Mallama													0
52473	39	SAN	Mosquera												2	2
52480	40	CEN	Nariño													0
52490	41	SAN	Olaya Herrera													0
52506	42	SAB	Ospina													0
52520	43	PAS	Francisco Pizarro												1	1
52540	44	COR	Policarpa													0
52560	45	EXP	Potosí													0
52565	46	ABA	Providencia													0
52573	47	EXP	Puerres													0
52585	48	EXP	Pupiales													0
52612	49	PIE	Ricaurte													9
52621	50	TEL	Roberto Payán													0
52678	51	ABA	Samaniego													23
52683	52	OCC	Sandoná													12
52685	53	RIO	San Bernardo													0
52687	54	JUA	San Lorenzo													0
52693	55	RIO	San Pablo												3	15
52694	56	JUA	San Pedro de Cartago													0
52696	57	SAN	Santa Bárbara												1	1
52699	58	ABA	Santacruz													0
52720	59	SAB	Sapuyes													0
52786	60	COR	Taminango													0
52788	61	CEN	Tangua													0
52835	62	PAS	Tumaco				4				4					258
52838	63	SAB	Túquerres													44
52885	64	CEN	Yacuanquer												3	38
TOTAL DEPARTAMENTO				389	42	12	26	10	6	36	27	0	0	0	22	2.551