



Boletín Epidemiológico

Instituto Departamental de Salud
de Nariño



I
N
D
I
C
A
D
O
R
E
S

2015

B
A
S
I
C
O
S

D
E

S
A
L
U
D

D
E
N
A
R
I
Ñ
O

Boletín Epidemiológico

Instituto Departamental de Salud de Nariño

Indicadores Básicos de Salud 2015

Comité Editorial

Omar Andres Alvarez Mejia
Director IDSN

Bibiana Ines Mena Criollo
Subdirectora de Salud Pública

Juan Carlos Vela Santacruz
Coordinador Oficina de Epidemiología

Neyda del Rocío Díaz Rosero
Técnico en Estadística Oficina de Epidemiología

Con la participación de
Subdirección de Salud Pública
Subdirección de Calidad y Aseguramiento
Oficina Asesora de Planeación
Secretaría General

San Juan de Pasto
Diciembre de 2016



Epidemiología

**TABLA DE CONTENIDO
INDICADORES BASICOS DE SALUD**

TEMA	Pág.
Editorial Indicadores Básicos de Salud, año 2015	
Tabla de contenido	3 - 4
Indicadores generales geográficos y políticos del departamento	5
Mapa departamento de Nariño por subregiones	6
Aspectos generales por municipio	7
Características geográficas del departamento	8
Tiempo de traslado, tipo de transporte, distancia en kilómetros desde el municipio hacia los municipios vecinos	9 - 13
Tiempo de traslado, tipo de transporte y distancia en kilómetros departamento de Nariño	14
Pirámide poblacional del departamento de Nariño	15
Indicadores demográficos de salud, año 2015	16 - 18
Población indígena	19
Proyecciones de población nacidos vivos, años 2000 - 2017	20
Proyecciones de población municipal menores de un año, años 2005 - 2020	21
Proyecciones de población municipal en un año, años 2005 - 2020	22
Proyecciones de población municipal menores de un cinco, años 2005 - 2020	23
Proyecciones de población municipal de seis años, años 2005 - 2020	24
Proyecciones de población municipal de doce años, años 2005 - 2020	25
Proyecciones de población municipal menores de quince años, años 2005 - 2020	26
Proyecciones de población municipal de quince años, años 2005 - 2020	27
Proyecciones de población municipal de cero a diecisiete años, años 2005 - 2020	28
Proyecciones de población municipal de dieciocho años, años 2005 - 2020	29
Proyecciones de población municipal de quince a cuarenta y nueve años, años 2005 - 2020	30
Proyecciones de población municipal en mujeres de 10 a 54 años, años 2005 - 2020	31
Proyecciones de población municipal en mujeres, años 2005 - 2020	32
Proyecciones de población municipal por zona y sexo, año 2016	33
Proyecciones de población municipal por grupos quinquenales de edad, año 2016	34
Proyecciones de población total por municipio, años 2005 - 2020	35
Nacimientos por área y sexo, según departamento de residencia de la madre y pertinencia étnica del nacido vivo, año 2014 (último dato oficial)	36
Nacimientos por tipo de parto, según departamento de residencia de la madre y multiplicidad del embarazo, año 2014 (último dato oficial)	36
Nacimientos por área y sexo, según municipio de residencia de la madre, año 2014 (último dato oficial)	37
Nacimientos por peso al nacer, según municipio y área de residencia de la madre, año 2014 (último dato oficial)	38 - 42
Nacimientos por grupos de edad de la madre, según municipio de residencia de la madre, año 2014 (último dato oficial)	43
Nacimientos por tiempo de gestación, según municipio y área de residencia de la madre, año 2014 (último dato oficial)	44 - 48
Nacimientos por número de hijos nacidos vivos, según municipio de residencia de la madre, año 2014 (último dato oficial)	49
Indicadores DANE - estadísticas vitales, departamento años 2008 -2014 (último dato oficial)	50
Indicadores DANE - estadísticas vitales, defunciones por municipios años 2005 -2014 (último dato oficial)	51 - 55
Indicadores DANE - estadísticas vitales, nacimientos por municipios años 2005 -2014 (último dato oficial)	56 - 60
Defunciones fatales por grupo de edad de la madre, según residencia de la madre y grupos de causa de defunción. Departamento de Nariño. (Lista Colombia 105 para la tabulación de mortalidad), año 2014 (último dato oficial)	61
Defunciones fatales por tiempo de gestación, según residencia de la madre y grupos de causas de defunción. Departamento de Nariño. (Lista Colombia 105 para tabulación de la mortalidad)	61
Defunciones fatales por multiplicidad y muerte con relación al parto, según residencia y grupos de edad de la madre, Departamento de Nariño. año 2014 (último dato oficial)	62
Defunciones fatales por grupos de edad de la madre, según residencia y nivel educativo de la madre. Departamento de Nariño. Año 2014 (último dato oficial)	63
Defunciones fatales por peso al nacer, según residencia y grupos de edad de la madre. Departamento de Nariño. Año 2014 (último dato oficial)	63
Defunciones fatales por tiempo de gestación, según residencia y grupos de edad de la madre. Departamento de Nariño. Año 2014 (último dato oficial)	63
Defunciones fatales por número de hijos nacidos vivos, según municipio de residencia, año 2014 (último dato oficial)	64
Defunciones fatales por sexo, según municipio de residencia de la madre y grupos de causas de defunción. (lista de causas agrupadas 6/67 cie-10 de OPS), año 2014 (último dato oficial)	65 - 73
Defunciones maternas, por grupos de edad, según residencia y grupos de causas de defunción. (lista de causas agrupadas 6/67 cie-10 de OPS), Departamento de Nariño. año 2014 (último dato oficial)	74
Defunciones por pertenencia étnica del fallecido y sexo, según departamento de residencia	74
Defunciones por grupos de edad y sexo, según departamentos de residencia y grupos de causas de defunción (lista Colombia 105 para la tabulación de mortalidad), año 2014 (último dato oficial)	75 - 76
Defunciones por grupos de edad y sexo, según municipio y área de residencia, año 2014 (último dato oficial)	77 - 78
Defunciones por grupos de edad y sexo, según municipio de residencia y grupos de causas de defunción (lista de causas agrupadas 6/67 cie-10 de OPS), año 2014 (último dato oficial)	79 - 96
Defunciones de menores de un año por grupos de edad y sexo, según departamento de residencia de la madre y grupos de causas de defunción (lista Colombia 105 para la tabulación de mortalidad), año 2014 (último dato oficial)	97
Defunciones de menores de un año por grupos de edad y sexo, según departamento de residencia y grupo de edad de la madre, año 2014 (último dato oficial)	98

**TABLA DE CONTENIDO
INDICADORES BASICOS DE SALUD**

TEMA	Pág.
Quince primeras causas de mortalidad por grupo etareo, departamento de Nariño, año 2014 (último dato oficial)	99
Grupos de causas de mortalidad por grupo etareo, según lista 6/67 cie-10 de OPS, dpto de Nariño, año 2014 (último dato oficial)	99
Diez primeras causas de mortalidad por grupo etareo y municipio, año 2014 (último dato oficial)	100-121
Diez primeras causas de mortalidad infantil en menores de 1 año y menores de 5 años, departamento de Nariño, año 2014 (último dato oficial)	122
Diez primeras causas de mortalidad infantil en menores de 1 año por municipios, año 2014 (último dato oficial)	123-125
Diez primeras causas de mortalidad infantil en menores de cinco años por municipios, año 2014 (último dato oficial)	126
Quince primeras causas de mortalidad en mujeres y hombres, departamento de Nariño, año 2014 (último dato oficial)	127
Tendencia mortalidad infantil en menores de 1 año por municipios, años 2005 - 2014 (último dato oficial)	128
Eventos de notificación epidemiológica semanal (ENOS), departamento de Nariño, años 2008 - 2015	129 - 130
Eventos de notificación epidemiológica semanal (ENOS) por municipio, años 2008 - 2015	131 - 228
Quince primeras causas de morbilidad por consulta externa y odontológica, departamento de Nariño y subregiones, año 2015	229 - 242
Quince primeras causas de morbilidad por consulta externa y odontológica por municipios - año 2015	243 - 306
Coberturas administrativas de vacunación, año 2012-2015	307 - 311
Cobertura de calidad de agua urbano y rural, año 2015	312
Cobertura de acueducto urbano y rural, año 2015	313
Índice de riesgo de la calidad de agua para consumo humano (IRCA) - año 2011 - 2015	314
Censo sanitario 2015	315
Localidades piloto donde se implementó la estrategia de entornos saludables, año 2016	316
Registro anual de residuos generados en la atención en salud y otras actividades, departamento de Nariño, años 2010 - 2015	317
Cobertura de vacunación anti-rábica, años 2008-2015	318
Casos tuberculosis - incidencia - % curación - % captación de sintomático respiratorio, año 2015	319
Población trabajadora formal e informal identificada a diciembre 2015 - Estructura poblacional y otras variables a 2015	320 - 321
Lesiones fatales de causa externa, casos y tasas por 100,000 habitantes según municipio del hecho, año 2015	322
Reconocimiento medico legales en clinica forense, casos y tasas por 100,000 habitantes según municipio del hecho, año 2015	323
Homicidios, casos y tasas por 100,000 habitantes, según municipio del hecho y sexo de la víctima, año 2015	324
Homicidios según ciclos de vida y municipio del hecho y sexo de la víctima, año 2015	325
Violencia interpersonal, casos y tasas por 100,000 habitantes, según municipio del hecho y sexo de la víctima, año 2015	326
Violencia interpersonal según ciclos vitales y municipio del hecho, año 2015	327
Violencia contra niños, niñas y adolescentes, casos y tasas por 100,000 habitantes, según municipio del hecho y sexo de la víctima, año 2015	328
Violencia contra la población adulta mayor, casos y tasas por 100,000 habitantes, según municipio del hecho y sexo de la víctima, año 2015	329
Violencia entre otros familiares, casos y tasas por 100,000 habitantes, según municipio del hecho y sexo de la víctima, año 2015	330
Violencia de pareja, casos y tasas por 100,000 habitantes, según municipio del hecho y sexo de la víctima, año 2015	331
Violencia intrafamiliar, según ciclos vitales y municipio del hecho, año 2015	332
Exámenes medico legales por presunto delito sexual, casos y tasas por 100,000 habitantes, según municipio del hecho y sexo de la víctima, año 2015	333
Exámenes medico legales por presunto delito sexual, según ciclos vitales y municipio del hecho, año 2015	334
Suicidios, casos y tasas por 100,000 habitantes, según municipio del hecho y sexo de la víctima, año 2015	335
Suicidios según ciclos vitales y municipio del hecho, año 2015	336
Muertes y lesiones en accidentes de transporte, casos y tasas por 100,000 habitantes, según municipio del hecho y sexo de la víctima, año 2015	337
Muertes en accidentes de transporte, según ciclos vitales y municipio del hecho, año 2015	338
Lesiones en accidentes de transporte, según ciclos vitales y municipio del hecho, año 2015	339
Muertes y lesiones accidentales, casos y tasas por 100,000 habitantes, según municipio del hecho y sexo de la víctima, año 2015	340
Muertes accidentales, según ciclos vitales y municipio del hecho, año 2015	341
Personas desaparecidas, casos y tasas por 100,000 habitantes, según municipio del hecho y sexo de la víctima, año 2015	342
Personas desaparecidas, según clasificación de la desaparición, sexo y ciclo vital y municipio del hecho, año 2015	343
Cobertura régimen subsidiado, año 2015	344 - 345
Aseguramiento régimen subsidiado por grupo etareo, año 2015	346
Aseguramiento régimen subsidiado, años 2008 - 2015	347
Régimen subsidiado por grupo poblacional, año 2015	348
Pirámide poblacional régimen contributivo del departamento de Nariño, corte a diciembre de 2015	349
Pirámide poblacional régimen subsidiado del departamento de Nariño, corte a diciembre de 2015	349
Pirámide poblacional régimen excepción del departamento de Nariño, corte a diciembre de 2015	349
Aseguramiento régimen contributivo, años 2008 - 2015	350
Aseguramiento régimen excepción, años 2011 - 2015	351
Afiliados al régimen subsidiado en salud cargados en la base de datos única de Afiliados (BDUA) por EPS con corte a 31 de diciembre de 2015	352
Afiliados al régimen contributivo en salud activos cargados en la base de datos única de afiliados (BDUA) por EPS con corte a 31 de diciembre de 2015	353
Afiliados al régimen de excepción en salud activos cargados en la base de datos única de afiliados (BDUA) por EPS con corte a 31 de diciembre de 2015	354



INDICADORES GENERALES GEOGRAFICOS Y POLITICOS
DEPARTAMENTO DE NARIÑO

Superficie	33.268 Kilómetros cuadrados que equivale al 2.91% del área total del País
Superficie ocupada por Resguardos indígenas	258.6 Kilómetros cuadrados
Fecha creación del departamento	6 de agosto de 1904
Municipios	64
Corregimientos	230
Inspecciones de Policía	416
Subregiones Geopolíticas	Subregión Sanquianga Subregión Pacifico Sur Subregión Telembi Subregión Pie de Monte Costero Subregión Exprovincia de Obando Subregión Sabana Subregión Abades Subregión Guambuyaco Subregión Occidente Subregión Cordillera Subregión Centro Subregión Juanambu Subregión Rio Mayo
Capital	San Juan de Pasto
Densidad de Población	4.8 Hab. x kilómetro cuadrado
Localización	00° 31" 08' y 02° 41" 08' latitud Norte 76° 51" 19' y 79° 01" 34' longitud Oeste
Limites	Norte: con el departamento del Cauca Sur: con la República del Ecuador Este: con el departamento del Putumayo Occidente: con el Océano Pacífico

DEPARTAMENTO DE NARIÑO





Gobernación
de Nariño



Secretaría
Departamental
de Salud de Nariño



Municipalidad
de Mingas

ASPECTOS GENERALES POR MUNICIPIO
Fuente: IGAC. 2012, Censo General 2005, DNP 2010

Código	#	Región	Municipios	AÑO Y NORMA DE CREACION	CABECERA MUNICIPAL
52001	1	CEN	Pasto	1.540	Pasto
52019	2	RIO	Albán	Ordenanza 41 de 1903	San José
52022	3	EXP	Aldana	Ordenanza 11 de 1911	Aldana
52036	4	OCC	Ancuyá	1.544	Ancuyá
52051	5	JUA	Arboleda	1.859	Berruecos
52079	6	TEL	Barbacoas	1.916	Barbacoas
52083	7	RIO	Belén	Ordenanza 53 - Noviembre 29 de 1985	Belén
52110	8	JUA	Buesaco	1.899	Buesaco
52694	9	JUA	Cartago	Ordenanza 25 - Noviembre 29 de 1989	Cartago
52240	10	CEN	Chachagüí	Ordenanza 20 - Noviembre 24 de 1992	Chachagüí
52203	11	RIO	Colón Genova	Ordenanza 37 de 1921	Génova
52207	12	OCC	Consaca	1.900	Consaca
52210	13	EXP	Contadero	1.871	Contadero
52215	14	EXP	Córdoba	1.911	Córdoba
52224	15	EXP	Cuaspué	Ordenanza 11 de 1911	Carlosama
52227	16	EXP	Cumbal	1.913	Cumbal
52233	17	COR	Cumbitara	Ordenanza 65 de Noviembre 21 de 1968	Cumbitara
52250	18	SAN	El Charco	1.967	El Charco
52254	19	GUA	El Peñol	Ordenanza 036 de Diciembre 7 de 1998	El Peñol
52256	20	COR	El Rosario	1.815	El Rosario
52258	21	RIO	El Tablón de Gómez	1.834	El Tablón
52260	22	GUA	El Tambo	1713 Ordenanza 78 de 1870	El Tambo
52520	23	PAS	Francisco Pizarro	Decreto 126 de Febrero 28 de 1975 Ordenanza 52 - Noviembre 30 de 1971	Salahonda
52287	24	EXP	Funes	Ordenanza 22 de 1839	Funes
52317	25	EXP	Guachucal	1.935	Guachucal
52320	26	SAB	Guaitarilla	1.676	Guaitarilla
52323	27	EXP	Gualmatán	1.881	Gualmatán
52352	28	EXP	Iles	Ordenanza 07 de 1871	Iles
52354	29	SAB	Imués	1.849	Imués
52356	30	EXP	Ipiales	1.799	Ipiales
52378	31	RIO	La Cruz	1904 - Decreto 1067 de 1907	La Cruz
52381	32	CEN	La Florida	1.988	La Florida
52385	33	GUA	La Llanada	Ordenanza 26 de Noviembre 29 de 1989	La Llanada
52390	34	SAN	La Tola	Ordenanza 13 - Noviembre 16 de 1988	La Tola
52399	35	JUA	La Unión	Decreto 1840	La Unión
52405	36	COR	Leiva	Decreto 30 BIS - Enero 18 de 1978 Reglamenta la ordenanza 02 de 1977	Leiva
52411	37	OCC	Linares	Ordenanza 07 de 1871	Linares
52418	38	GUA	Los Andes	Ordenanza 25 de 1911	Sotomayor
52427	39	TEL	Magüí	1.937	Payan
52435	40	PIE	Mallama	Ordenanza 40 de 1926	Piedrancha
52473	41	SAN	Mosquera	1.874	Mosquera
52480	42	CEN	Nariño	Ordenanza 027 de Noviembre 29 de 1999 Decreto 0312 de 24 de abril de 2001	Nariño
52490	43	SAN	Olaya Herrera	1979 - Ordenanza 85 de Noviembre 30 de 1975	Bocas de Satinga
52506	44	SAB	Ospina	Ordenanza 50 de 1865	Ospina
52540	45	COR	Policarpa	Ordenanza 22 - Noviembre 28 de 1972	Policarpa
52560	46	EXP	Potosí	1.571	Potosí
52565	47	ABA	Providencia	Ordenanza 34 - Noviembre 27 de 1992	Providencia
52573	48	EXP	Puerres	1.881	Puerres
52585	49	EXP	Pupiales	1863 Ordenanza 7 y 11 de 1871	Pupiales
52612	50	PIE	Ricaurte	Ordenanza 22 de 1881	Ricaurte
52621	51	TEL	Roberto Payán	1.937	San José
52678	52	ABA	Samaniego	1.864	Samaniego
52685	53	RIO	San Bernardo	Ordenanza 23 - Noviembre 26 de 1992	San Bernardo
52687	54	JUA	San Lorenzo	1.886	San Lorenzo
52693	55	RIO	San Pablo	1.773	San Pablo
52683	56	OCC	Sandoná	Ordenanza 33 de 1868	Sandoná
52696	57	SAN	Santa Bárbara	Noviembre 30 de 1966	Iscuandé
52699	58	ABA	Santacruz	Ordenanza 40 de 1913	Guachaves
52720	59	SAB	Sapuyes	1.849	Sapuyes
52786	60	COR	Taminango	1.834	Taminango
52788	61	CEN	Tangua	Ordenanza 103 de 1874	Tangua
52835	62	PAS	Tumaco	1.800	Tumaco
52838	63	SAB	Túquerres	1.938	Túquerres
52885	64	CEN	Yacuanquer	1.750	Yacuanquer



Gobernación
de Nariño



CARACTERÍSTICAS GEOGRÁFICAS DEL DEPARTAMENTO DE NARIÑO

Fuente: DANE Censo 2005

Código	N°	Región	Municipio	Extensión (kl)	%	Densidad Poblacional	Dist. Cap (kl)	Alt snm (mts)	Temp (gc)	Precipit (mls)
					Extensión					
52001	1	CEN	Pasto	1.181	3,55	363,2	795 BTA	2559,0	14,0	700,0
52019	2	RI O	Albán	83	0,25	259,7	68,0	1935,0	18,0	1740,0
52022	3	EXP	Aldana	52	0,16	119,9	112,0	3050,0	11,0	1000,0
52036	4	OCC	Ancuyá	73	0,22	101,7	70,0	1358,0	21,0	1350,0
52051	5	JUA	Arboleda	63	0,19	119,6	72,0	2200,0	17,0	1720,0
52079	6	TEL	Barbacoas	1.875	5,64	19,3	236,0	160,0	25,8	6512,0
52083	7	RI O	Belén	48	0,14	152,6	92,0	2450,0	16,0	1730,0
52110	8	JUA	Buesaco	682	2,05	35,9	37,0	1959,0	18,0	1400,0
52694	9	JUA	Cartago	60	0,18	124,1	80,0	1750,0	17,0	1500,0
52240	10	CEN	Chachagüí	148	0,44	91,9	29,0	1950,0	20,0	1500,0
52203	11	RI O	Colón	63	0,19	159,6	127,0	1750,0	18,0	1789,0
52207	12	OCC	Consaca	132	0,4	72,6	55,0	1640,0	19,0	1158,0
52210	13	EXP	Contadero	45	0,14	153,2	75,0	2500,0	15,0	1173,0
52215	14	EXP	Córdoba	282	0,85	49,4	105,0	2867,0	12,0	1020,0
52224	15	EXP	Cuaspud	48	0,14	177	96,0	3050,0	12,0	980,0
52227	16	EXP	Cumbal	1.265	3,8	28,6	105,0	3100,0	11,0	951,0
52233	17	COR	Cumbitara	345	1,04	41,8	147,0	1600,0	21,0	1460,0
52250	18	SAN	El Charco	2.485	7,47	13,8	465,0	2,0	26,0	3761,0
52254	19	GUA	El Peñol	121	0,36	54,4	52,0	2200,0	18,0	1200,0
52256	20	COR	El Rosario	566	1,7	18,5	124,0	1600,0	19,0	1198,0
52258	21	RI O	El Tablón	255	0,77	51	62,0	1650,0	20,0	1587,0
52260	22	GUA	El Tambo	403	1,21	31,4	43,0	2250,0	16,0	1199,0
52520	23	PAS	Francisco Pizarro	956	2,87	14,8	340,0	65,0	26,0	4069,0
52287	24	EXP	Funes	407	1,22	16,2	52,0	2300,0	15,0	1220,0
52317	25	EXP	Guachucal	159	0,48	100,1	95,0	3087,0	11,0	940,0
52320	26	SAB	Guaitarilla	131	0,39	94,2	74,0	2650,0	14,0	1140,0
52323	27	EXP	Gualmatán	35	0,11	164,4	89,0	2900,0	13,0	960,0
52352	28	EXP	Illes	82	0,25	103,9	65,0	2950,0	12,0	980,0
52354	29	SAB	Imués	86	0,26	75,4	55,0	2500,0	14,0	1225,0
52356	30	EXP	Ipiales	1.707	5,13	77,6	87,0	2892,0	12,0	870,0
52378	31	RI O	La Cruz	237	0,71	76,6	103,0	2500,0	17,0	1645,0
52381	32	CEN	La Florida	143	0,43	68,6	27,0	2180,0	17,0	1720,0
52385	33	GUA	La Llanada	265	0,8	22,5	140,0	2300,0	15,0	1500,0
52390	34	SAN	La Tola	459	1,38	25,3	460,0	20,0	28,0	4250,0
52399	35	JUA	La Unión	147	0,44	180	92,0	1726,0	19,0	2199,0
52405	36	COR	Leiva	316	0,95	42,6	185,0	2000,0	25,0	1361,0
52411	37	OCC	Linares	146	0,44	71,2	91,0	1500,0	22,0	1392,0
52418	38	GUA	Los Andes	907	2,73	20,7	162,0	1558,0	20,0	1770,0
52427	39	TEL	Magüi Payan	2.989	8,98	7,1	325,0	150,0	27,0	4750,0
52435	40	PI E	Mallama	531	1,6	15,1	122,0	1809,0	18,0	2360,0
52473	41	SAN	Mosquera	678	2,04	22,6	15,0	15,0	27,0	3500,0
52480	42	CEN	Nariño	52	0,16	90,9	18,0	2467,0	15,0	1720,0
52490	43	SAN	Olaya Herrera	990	2,98	30,8	538,0	20,0	28,0	3570,0
52506	44	SAB	Ospina	68	0,2	127,1	85,0	2850,0	12,0	1020,0
52540	45	COR	Policarpa	467	1,4	34,7	93,0	1000,0	26,0	836,0
52560	46	EXP	Potosí	288	0,87	42,8	120,0	2750,0	12,5	1050,0
52565	47	ABA	Providencia	42	0,13	308,5	120,0	2300,0	15,0	1500,0
52573	48	EXP	Puerres	359	1,08	23,7	95,0	2800,0	13,0	1060,0
52585	49	EXP	Pupiales	135	0,41	142,4	91,0	2900,0	11,0	960,0
52612	50	PI E	Ricaurte	2.422	7,28	7,4	142,0	1181,0	22,0	3996,0
52621	51	TEL	Roberto Payán	1.342	4,03	15,9	254,0	24,0	26,9	4720,0
52678	52	ABA	Samaniego	765	2,3	65	117,0	1750,0	20,0	1314,0
52685	53	RI O	San Bernardo	70	0,21	259,2	75,0	2100,0	18,0	1999,0
52687	54	JUA	San Lorenzo	267	0,8	73,2	104,0	2150,0	17,0	1740,0
52693	55	RI O	San Pablo	108	0,32	163,3	113,0	1750,0	19,0	1587,0
52683	56	OCC	Sandoná	101	0,3	253,7	48,0	1848,0	20,0	1330,0
52696	57	SAN	Santa Bárbara	1.232	3,7	12,1	513,0	10,0	27,0	4000,0
52699	58	ABA	Santacruz	555	1,67	47,7	106,0	2400,0	13,6	1510,0
52720	59	SAB	Sapuyes	133	0,4	49,4	80,0	2900,0	12,0	1177,0
52786	60	COR	Taminango	245	0,74	80,9	86,0	1500,0	20,0	844,0
52788	61	CEN	Tangua	239	0,72	41,3	28,0	2400,0	14,0	1170,0
52835	62	PAS	Tumaco	3.778	11,36	50,6	300,0	3,0	26,2	2191,0
52838	63	SAB	Túquerres	227	0,68	179,7	71,0	3000,0	10,8	990,0
52885	64	CEN	Yacuanquer	115	0,35	93,7	25,0	2700,0	11,0	1300,0
TOTAL DEPARTAMENTO				33.268	100	51,2				



Gobernación de Nariño



TIEMPO DE TRASLADO, TIPO DE TRANSPORTE, DISTANCIA EN KILOMETROS DESDE EL MUNICIPIO HACIA LOS MUNICIPIOS VECINOS. 2012

Fuente: Subdirección de Salud Pública - Oficina de Epidemiología - IDSN

Código	#	Región	Municipio	Tiempo de traslado entre el municipio y su municipio vecino*	Distancia en Kilómetros entre el municipio y su municipio vecino*	Tipo de transporte entre el municipio y el municipio vecino*	Tiempo estimado del traslado entre el municipio al municipio vecino*	
							horas	minutos
52001	1	CEN	Pasto					
52019	2	RIO	Albán	San Bernardo	13	Terrestre		30
				Buesaco	29		1	
				Tablón de Gómez	67		1	30
				Arboleda	32		1	
52022	3	EXP	Aldana	Guachucal	17	Terrestre		30
				Pupiales	8			15
				Cuaspué Carlosama	15			10
				Ipiales	8			10
52036	4	OCC	Ancuya	Linares	18	Terrestre	1	
				Guaitarilla	21		1	
				Samaniego	45		1	
				Túquerres	36		2	39
				Sandoná	27		1	12
				Consaca	22			45
52051	5	JUA	Arboleda	Cartago	92	Terrestre	1	30
				Buesaco	32			30
				Albán	32		1	
				Tablón de Gómez	67		1	30
				San Lorenzo	48		1	
52079	6	TEL	Barbacoas	Magüí Payan	34	Fluvial - Terrestre	1	
				Cumbitara	400	Terrestre	16	30
				Los Andes	398	Terrestre	15	
				La Llanada	376	Terrestre	15	30
				Samaniego	353	Terrestre	15	
				Ricaurte	94	Terrestre	7	
				Tumaco	162	Terrestre	9	
				Roberto Payan	14	Fluvial		30
				Colón - Génova	53	Terrestre	1	30
San Bernardo	17		30					
Cartago	43	1	30					
La Unión	54	1	45					
La Cruz	11		30					
52110	8	JUA	Buesaco	San Lorenzo	102	Terrestre	2	45
				Arboleda	36			30
				Albán	29			30
				El Tablón de Gómez	26			30
				Pasto	36			30
				Chachagüí	63		1	30
52694	9	JUA	Cartago	La Unión	15	Terrestre		20
				Belén	43		1	30
				San Bernardo	17		1	
				Arboleda	32		1	30
52240	10	CEN	Chachagüí	Taminango	60	Terrestre	1	
				San Lorenzo	30			45
				Pasto	27			30
				Buesaco	63		1	30
				El Tambo	64		1	30
				La Florida	51		1	
52203	11	RIO	Colón	San Pablo	22	Terrestre		30
				La Cruz	42			45
				Belén	53		1	30
				La Unión	53		1	
52207	12	OCC	Consacá	Ancuyá	22	Terrestre		45
				Guaitarilla	37			30
				Nariño	76		1	30
				Pasto	51			50
				Sandoná	27			30
				Yacuanquer	27			30
52210	13	EXP	Contadero	Iles	13	Terrestre		15
				Sapuyes	69		1	
				Puerres	13			15
				Ipiales	19			20
				Funes	33			30
				Gualmatán	43			40

TIEMPO DE TRASLADO, TIPO DE TRANSPORTE, DISTANCIA EN KILOMETROS DESDE EL MUNICIPIO HACIA LOS MUNICIPIOS VECINOS. 2012

Fuente: Subdirección de Salud Pública - Oficina de Epidemiología - IDSN

Código	#	Región	Municipio	Tiempo de traslado entre el municipio y su municipio vecino*	Distancia en Kilómetros entre el municipio y su municipio vecino*	Tipo de transporte entre el municipio y el municipio vecino*	Tiempo estimado del traslado entre el municipio al municipio vecino*	
							horas	minutos
52215	14	EXP	Córdoba	Ipiales	15	Terrestre		20
				Puerres	10			20
				Pasto	90		2	
				Potosí	19			30
52224	15	EXP	Cuaspud	Aldana	15	Terrestre		10
				Guachucal	30			30
				Ipiales	16			15
				Cumbal	20			15
52227	16	EXP	Cumbal	Guachucal	8	Terrestre		10
				Mallama	54		1	
				Ricaurte	74		1	30
				Cuaspud	20			15
52233	17	COR	Cumbitara	Policarpa	71	Terrestre	4	
				Magüi Payán	434		21	
				Barbacoas	400		16	30
				Los Andes	120		5	
				La Ulanada	135		6	
52250	18	SAN	El Charco	Santa Bárbara	32	Fluvial	1	
				El Rosario	589	Fluvial- Terrestre	15	
				Magüi Payán	323	Fluvial-Terrestre	12	
				Leiva	650	Fluvial- Terrestre	13	
				La Tola	27	Fluvial	1	
52254	19		El Peñol	Policarpa		Terrestre	5	
				El Tambo	15			15
				Los Andes	23			30
				Linares	85		1	30
				Taminango	139		4	
52256	20	COR	El Rosario	Taminango	56	Terrestre	1	
				Policarpa	56		2	
				Magüi Payán	397		16	
				El Charco	589		15	
				Leiva	172		2	30
52258	21	RIO	El Tablón de Gómez	Albán	67	Terrestre	1	30
				San Bernardo	80		2	
				La Cruz	108		3	
				Buesaco	26			30
				Arboleda	67		1	30
52260	22	GUA	El Tambo	El Peñol	15	Terrestre		15
				Chachagüi	64		1	30
				Nariño	22			30
				La Florida	13			20
				Sandoná	31		1	
				Linares	90		2	12
				Los Andes	38		1	
52520	23	PAS	Francisco Pizarro	Tumaco	30	Fluvial	1	
				Roberto Payán	172		4	
				Mosquera	32		1	
52287	24	EXP	Funes	Pasto	65	Terrestre	1	
				Tangua	42			30
				Puerres	40			30
				Contadero	34			30
				Iles	26			30
				Imués	24			30
52317	25	EXP	Guachucal	Sapuyes	18	Terrestre		20
				Mallama	45		1	
				Cumbal	8			10
				Cuaspud	30			30
				Aldana	17			30
				Pupiales	29			30
				52320	26		SAB	Guaitarilla
Ancuyá	21	1						
Consaca	37		30					
Yacuanquer	52	1						
Imués	22		40					
Túquerres	14		20					
52323	27	EXP	Gualmatán	Contadero	43	Terrestre		40
				Pupiales	12			15
				Iles	13			20
				Ipiales	23			30



Gobernación
de Nariño



TIEMPO DE TRASLADO, TIPO DE TRANSPORTE, DISTANCIA EN KILOMETROS DESDE EL MUNICIPIO HACIA LOS MUNICIPIOS VECINOS. 2012

Fuente: Subdirección de Salud Pública - Oficina de Epidemiología - IDSN

Código	#	Región	Municipio	Tiempo de traslado entre el municipio y su municipio vecino*	Distancia en Kilómetros entre el municipio y su municipio vecino*	Tipo de transporte entre el municipio y el municipio vecino*	Tiempo estimado del traslado entre el municipio al municipio vecino*	
							horas	minutos
52352	28	EXP	Iles	Imués	35	Terrestre		40
				Gualmatán	13			15
				el contadero	13			15
				Pupiales	24			30
				Ospina	18			30
				Sapuyes	32			30
				Funes	26			30
52354	29	SAB	Imués	Guaitarilla	22	Terrestre		40
				Yacuanquer	32			40
				Funes	24			30
				Iles	35			40
				Ospina	36			40
				Túquerres	19			30
				Pupiales	11		Terrestre	
Gualmatán	23		30					
Contadero	19		20					
Aldana	8		10					
Cuaspud	16		15					
Puerres	25		40					
Córdoba	15		20					
Potosí	9		10					
52378	31	RIO	La Cruz	San Pablo	15	Terrestre		30
				Tablón de Gómez	108		3	
				San Bernardo	28		1	
				Belén	11			30
				Colón Génova	42			45
52381	32	CEN	La Florida	El Tambo	13	Terrestre		20
				Pasto	24			30
				Chachaguí	51		1	
				Nariño	9			10
				Sandoná	21		1	
52385	33	GUA	La Llanada	Samaniego	23	Terrestre		40
				Cumbitara	135		6	
				Linares	41		1	30
				Barbacoas	376		15	
				Los Andes	46		1	30
52390	34	SAN	La Tola	Roberto Payán	362	Fluval	4	
				El Charco	27	Fluval	1	
				Olaya Herrera	88	Fluval	2	
52399	35	JUA	La Unión	Cartago	15	Terrestre		20
				Belén	54		1	45
				Colón Genova	53		1	
				San Pablo	35			40
				San Lorenzo	55		1	15
52405	36	COR	Leiva	El Rosario	172	Terrestre	2	30
				Policarpa	37		2	
				El Charco	650		13	
52411	37	OCC	Linares	Los Andes	46	Terrestre	3	
				El Peñol	85		1	30
				Ancuyá	18		1	
				La Llanada	41		1	30
				Samaniego	63		1	30
				El Tambo	90		2	12
				Sandoná	45		2	
52418	38	GUA	Los Andes	La Llanada	46	Terrestre	1	30
				El Tambo	38		1	
				El Peñol	23			30
				Cumbitara	120		5	
				Linares	46		3	
				Barbacoas	398		15	
				El Charco	323		Terrestre-Fluval	12
52427	39	TEL	Magui Payán	Barbacoas	37	Terrestre	1	
				El Rosario	397		16	
				Policarpa	366		16	
				Cumbitara	434		21	
				Roberto Payán	51		Terrestre-Fluval	1



Gobernación de Nariño



TIEMPO DE TRASLADO, TIPO DE TRANSPORTE, DISTANCIA EN KILOMETROS DESDE EL MUNICIPIO HACIA LOS MUNICIPIOS VECINOS. 2012

Fuente: Subdirección de Salud Pública - Oficina de Epidemiología - IDSN

Código	#	Región	Municipio	Tiempo de traslado entre el municipio y su municipio vecino*	Distancia en Kilómetros entre el municipio y su municipio vecino*	Tipo de transporte entre el municipio y el municipio vecino*	Tiempo estimado del traslado entre el municipio al municipio vecino*	
							horas	minutos
52435	40	PIE	Mallama	Santacruz	82	Terrestre	1	30
				Ricaurte	17			20
				Guachucal	45		1	
				Sapuyes	42		1	
				Cumbal	54		1	
52473	41	SAN	Mosquera	La Tola	158	Fluvial	6	
				Roberto Payán	140	Fluvial	4	
				Olaya Herrera	70	Fluvial	3	45
				Francisco Pizarro	32	Fluvial	1	15
				Tumaco	30	Fluvial	1	15
52480	42	CEN	Nariño	Consaca	76	Terrestre	1	30
				La Florida	9			10
				El Tambo	22			30
				Pasto	18			15
52490	43	SAN	Olaya Herrera	Mosquera	70	Fluvial	3	
				La Tola	88	Fluvial	2	
				Roberto Payán	70	Fluvial	2	
52506	44	SAB	Ospina	Imués	36	Terrestre		40
				Túquerres	18			30
				Iles	18			30
				Sapuyes	16			20
52540	45	COR	Policarpa	El Peñol	145	Terrestre	5	
				Taminango	25		2	
				Leiva	37		2	
				El Rosario	56		2	
				Cumbitara	71		4	
Magui Payán	363	16						
52560	46	EXP	Potosí	Córdoba	19	Terrestre		30
				Ipiales	9			10
52565	47	ABA	Providencia	Samaniego	43	Terrestre	1	
				Túquerres	58		1	30
				Santacruz	51		1	30
52573	48	EXP	Puerres	Funes	40	Terrestre		30
				Córdoba	10			20
				Pasto	80		1	30
				Ipiales	25			40
				Contadero	13			15
52585	49	EXP	Pupiales	Sapuyes	29	Terrestre		30
				Ipiales	11			15
				Iles	24			30
				Gualmatán	12			15
				Aldana	8			15
				Guachucal	29			30
52612	50	PIE	Ricaurte	Barbacoas	94	Terrestre	7	
				Samaniego	112		2	30
				Cumbal	74		1	
				Santacruz	103		2	
				Mallama	17			20
				Tumaco	88		2	30
52621	51	TEL	Roberto Payán	Francisco Pizarro	172	Fluvial	4	
				Mosquera	140		4	
				La Tola	362		4	
				Olaya Herrera	70		2	
				Barbacoas	14			30
				Tumaco	156		5	
				Magui Payán	51	Fluvial- Terrestre	1	30
52678	52	ABA	Samaniego	La Llanada	23	Terrestre		40
				Santacruz	55		1	
				Gaitarilla	35		1	
				Providencia	43		1	
				Linares	63		1	30
				Ancuyá	45		1	
				Barbacoas	353		15	
Ricaurte	112	2	30					



TIEMPO DE TRASLADO, TIPO DE TRANSPORTE, DISTANCIA EN KILOMETROS DESDE EL MUNICIPIO HACIA LOS MUNICIPIOS VECINOS. 2012

Fuente: Subdirección de Salud Pública - Oficina de Epidemiología - IDSN

Código	#	Región	Municipio	Tiempo de traslado entre el municipio y su municipio vecino*	Distancia en Kilómetros entre el municipio y su municipio vecino*	Tipo de transporte entre el municipio y el municipio vecino*	Tiempo estimado del traslado entre el municipio al municipio vecino*	
							horas	minutos
52685	53	RIO	San Bernardo	Belén	17	Terrestre		30
				La Cruz	28			30
				Tablón de Gómez	80		2	
				Cartago	43		1	
				Albán	13			30
52687	54	JUA	San Lorenzo	La Unión	55	Terrestre	1	15
				Buesaco	102		2	45
				Chachagúí	30			45
				Arboleda	48		1	
				Taminango	27		1	30
52693	55	RIO	San Pablo	Colón Genova	22	Terrestre		30
				La Cruz	15			30
				La Unión	35			40
52683	56	OCC	Sandóná	El Tambo	31	Terrestre	1	
				Consaca	27			30
				La Florida			1	
				Linares	45		2	
				Ancuyá	27		1	12
52696	57	SAN	Santa Bárbara	El Charco	32	Terrestre	1	
52699	58	ABA	Santacruz	Samaniego	55	Terrestre	1	
				Sapuyes	10			20
				Túquerres	37			40
				Providencia	51		1	30
				Mallama	82		1	30
				Ricaurte	103		2	
52720	59	SAB	Sapuyes	el contadero	69	Terrestre	1	
				Santacruz	10			20
				iles	32			30
				Túquerres	47			40
				Guachucal	18			20
				Mallama	42		1	
				Pupiales	29			30
				Ospina	16			20
52786	60	COR	Taminango	El Rosario	56	Terrestre	1	
				Chachagúí	60		1	
				San Lorenzo	27		1	30
				El Peñol	139		4	
				Policarpa	25		2	
52788	61	CEN	Tangua	Yacuanquer	7	Terrestre		10
				Pasto	23			30
				Funes	42			30
52835	62	PAS	Tumaco	Francisco Pizarro	30	Fluvial	1	
				Ricaurte	88		2	30
				Barbacoas	142		8	
				Roberto Payán	156		5	
52838	63	SAB	Túquerres	Ancuyá	36	Terrestre	2	39
				Providencia	58		1	30
				Sapuyes	47			40
				Ospina	18			30
				Guaitarilla	14			20
				Imués	19			30
				Santacruz	37			40
52885	64	CEN	Yacuanquer	Pasto	24	Terrestre		30
				Consaca	27			30
				Imués	32			40
				Guaitarilla	52		1	
				Tangua	7			10



Gobernación
de Nariño



Instituto
Departamental
de Salud de Nariño



INGAS

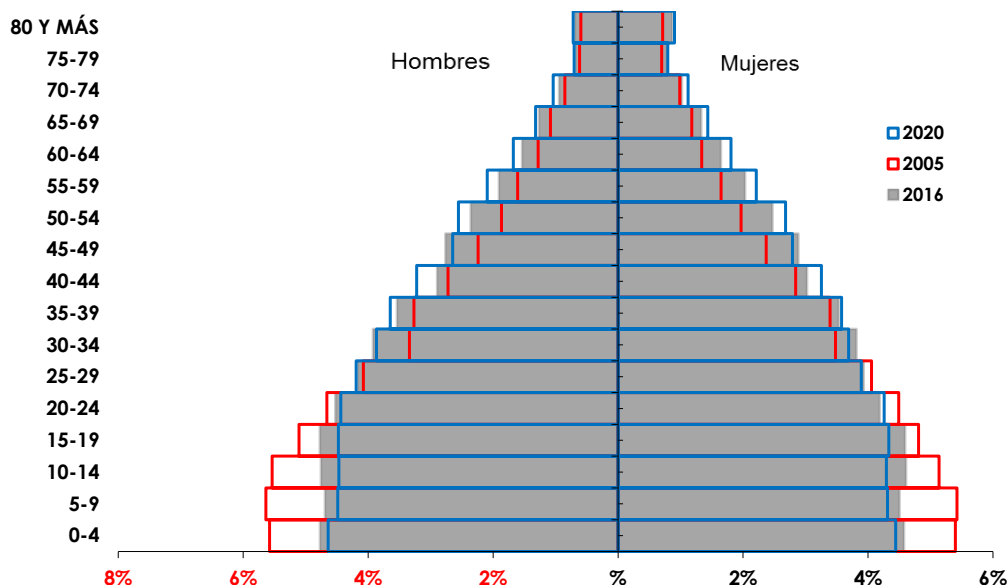
TIEMPO DE TRASLADO, TIPO DE TRANSPORTE Y DISTANCIA EN KILÓMETROS DEPARTAMENTO DE NARIÑO 2012.

Fuente: Subdirección de Salud Pública - Oficina de Epidemiología - IDSN

Código	#	Región	Municipios	Tiempo de llegada desde el municipio más alejado a la ciudad capital del departamento, en minutos.				Distancia en Kilómetros desde el municipio más alejado a la ciudad capital del departamento	Tipo de transporte desde el municipio más alejado a la ciudad capital del departamento
				Terrestre	Marítimo	Fluvial	Total		
52001	1	CEN	Pasto	MUNICIPIO CAPITAL					
52019	2	RIO	Albán	120 min.			120 min.	65	Terrestre
52022	3	EXP	Aldana	135 min.			135 min.	95	Terrestre
52036	4	OCC	Ancuya	150 min.			150 min.	72	Terrestre
52051	5	JUA	Arboleda	150 min.			150 min.	72	Terrestre
52079	6	TEL	Barbacoas	720 min.			720 min.	236	Terrestre
52083	7	RIO	Belén	210 min.			210 min.	92	Terrestre
52110	8	JUA	Buesaco	60 min.			60 min.	36	Terrestre
52203	9	RIO	Colón	270 min.			270 min.	145	Terrestre
52207	10	OCC	Consacá	90 min.			90 min.	51	Terrestre
52210	11	EXP	Contadero	90 min.			90 min.	75	Terrestre
52215	12	EXP	Córdoba	120 min.			120 min.	90	Terrestre
52224	13	EXP	Cuaspué	150 min.			150 min.	96	Terrestre
52227	14	EXP	Cumbal	150 min.			150 min.	120	Terrestre
52233	15	COR	Cumbitara	270 min.			270 min.	164	Terrestre
52240	16	CEN	Chachaguí	30 min.			30 min.	27	Terrestre
52250	17	SAN	El Charco	300 min.	300 min.		600 min.	465	Terrestre y marítimo
52254	18	GUA	El Peñol	100 min.			100 min.	52	Terrestre
52256	19	COR	El Rosario	135 min.			135 min.	124	Terrestre
52258	20	RIO	El Tablón de Gómez	150 min.			150 min.	62	Terrestre
52260	21	GUA	El Tambo	60 min.			60 min.	37	Terrestre
52287	22	EXP	Funes	90 min.			90 min.	65	Terrestre
52317	23	EXP	Guachucal	120 min.			120 min.	99	Terrestre
52320	24	SAB	Guaitarilla	105 min.			105 min.	74	Terrestre
52323	25	EXP	Gualmatán	120 min.			120 min.	82	Terrestre
52352	26	EXP	Iles	150 min.			150 min.	65	Terrestre
52354	27	SAB	Imués	90 min.			90 min.	55	Terrestre
52356	28	EXP	Ipiiales	90 min.			90 min.	80	Terrestre
52378	29	RIO	La Cruz	240 min.			240 min.	100	Terrestre
52381	30	CEN	La Florida	30 min.			30 min.	24	Terrestre
52385	31	GUA	La Llanada	210 min.			210 min.	140	Terrestre
52390	32	SAN	La Tola	300 min.	300 min.		600 min.	460	Terrestre y marítimo
52399	33	JUA	La Unión	165 min.			165 min.	92	Terrestre
52405	34	COR	Leiva	270 min.			270 min.	185	Terrestre
52411	35	OCC	Linares	195 min.			195 min.	94	Terrestre
52418	36	GUA	Los Andes	180 min.			180 min.	162	Terrestre
52427	37	TEL	Maguí Payán	780 min.			780 min.	270	Terrestre
52435	38	PIE	Mallama	150 min.			150 min.	121	Terrestre
52473	39	SAN	Mosquera	300 min.	210 min.		510 min.	302	Terrestre y marítimo
52480	40	CEN	Nariño	30 min.			30 min.	18	Terrestre
52490	41	SAN	Olaya Herrera	300 min.	270 min.		570 min.	372	Terrestre y marítimo
52506	42	SAB	Ospina	120 min.			120 min.	75	Terrestre
52520	43	PAS	Francisco Pizarro	300 min.	120 min.		420 min.	334	Terrestre y marítimo
52540	44	COR	Policarpa	165 min.			165 min.	93	Terrestre
52560	45	EXP	Potosí	135 min.			135 min.	89	Terrestre
52565	46	ABA	Providencia	180 min.			180 min.	85	Terrestre
52573	47	EXP	Puerres	90 min.			90 min.	80	Terrestre
52585	48	EXP	Pupiales	135 min.			135 min.	91	Terrestre
52612	49	PIE	Ricaurte	180 min.			180 min.	142	Terrestre
52621	50	TEL	Roberto Payán	720 min.		60 min.	780 min.	250	Terrestre y Fluvial
52678	51	ABA	Samaniego	180 min.			180 min.	117	Terrestre
52683	52	OCC	Sandoná	90 min.			90 min.	49	Terrestre
52685	53	RIO	San Bernardo	180 min.			180 min.	75	Terrestre
52687	54	JUA	San Lorenzo	135 min.			135 min.	66	Terrestre
52693	55	RIO	San Pablo	270 min.			270 min.	123	Terrestre
52694	56	JUA	Cartago	150 min.			150 min.	81	Terrestre
52696	57	SAN	Santa Bárbara	300 min.	360 min.		660 min.	550	Terrestre y marítimo
52699	58	ABA	Santacruz	135 min.			135 min.	108	Terrestre
52720	59	SAB	Sapuyes	120 min.			120 min.	79	Terrestre
52786	60	COR	Taminango	120 min.			120 min.	87	Terrestre
52788	61	CEN	Tangua	35 min.			35 min.	23	Terrestre
52835	62	PAS	Tumaco	300 min.			300 min.	304	Terrestre
52838	63	SAB	Túquerres	90 min.			90 min.	71	Terrestre
52885	64	CEN	Yacuanquer	30 min.			30 min.	25	Terrestre



PIRAMIDE POBLACIONAL DEL DEPARTAMENTO DE NARIÑO



Índice Demográfico	Año		
	2005	2016	2020
Poblacion total	1.541.692	1.765.906	1.851.477
Poblacion Masculina	771.880	886.341	929.405
Poblacion femenina	769.812	879.565	922.072
Relación hombres:mujer	100	101	101
Razón niños:mujer	34	28	28
Índice de infancia	33	28	27
Índice de juventud	27	26	26
Índice de vejez	7	8	8
Índice de envejecimiento	21	27	30
Índice demografico de dependencia	65	55	53
Índice de dependencia infantil	54	43	42
Índice de dependencia mayores	11	12	12
Índice de Friz	180	141	133

Índices demográficos	Interpretación - Año 2016
Relación hombres/mujer	Representa la relación entre hombre y mujeres. En el año 2016 por cada 100 mujeres hay 101 hombres.
Razón niños: mujer	Representa la relación entre niños y mujeres en edad fértil. En el año 2016 por cada 100 mujeres en edad fértil, entre 10 a 54 años, hay 28 niños y niñas entre 0 y 4 años.
Índice de infancia	Representa la relación entre los menores de 15 años y la población total. En el año 2016 por cada 100 personas 28 correspondían a población menor de 15 años.
Índice de juventud	Representa la relación entre la cantidad de personas entre 15 y 29 años y la población total. En el año 2016 por cada 100 personas, 26 tienen entre 15 y 29 años.
Índice de vejez	Representa la relación entre la población mayor de 65 años y la población total. En el año 2016 de cada 100 personas, 8 tienen 65 años y más.
Índice de envejecimiento	Representa la relación entre la cantidad de personas adultas mayores y la cantidad de niños y jóvenes. En el año 2016 por cada 100 niños y jóvenes menores de 15 años hay 27 personas mayores de 65 años.
Índice demografico de dependencia	Representa la relación entre la población menor de 15 y mayor de 65 años y la población entre 15 y 64 años. En el año 2016 de cada 100 personas entre 15 y 64 años hay 55 menores de 15 y mayores de 65 años.
Índice de dependencia infantil	Representa la relación entre la población menor de 15 años y la población entre 15 y 64 años. En el año 2016, de cada 100 personas entre 15 y 64 años hay 43 personas menores de 15 años.
Índice de dependencia mayores	Representa la relación entre la población mayor de 65 años y la población entre 15 y 64 años. En el año 2016, de cada 100 personas entre 15 y 64 años 12 tienen más de 65 años.
Índice de Friz	Representa la relación entre la población menor de 20 años (entre 0 y 19 años), con respecto a la población entre los 30 y los 49 años. Cuando este índice supera el valor de 160 se considera que la población estudiada es una población joven, mientras que si resulta inferior a 60 se considera una población envejecida.

INDICADORES DEMOGRAFICOS DEPARTAMENTO DE NARIÑO

Fuente: DANE, Subdirección de Salud Pública, Oficina de Epidemiología

Año	Población			Relaciones de			Edad mediana (años)
	Total	Hombres	Mujeres	Dependencia (por mil)	Niños-mujer (por mujer)	Masculinidad (por 100 mujeres)	
2005	1.541.956	771.908	770.048	650,75	0,431	100,24	24,02
2010	1.639.569	822.396	817.173	601,82	0,390	100,64	25,64
2015	1.744.275	875.470	868.805	557,08	0,363	100,77	27,17
2020	1.851.658	929.463	922.195	530,65	0,352	100,79	28,62

Periodo	Tasas medias anuales de crecimiento (%)		Tasas implícitas (por mil)			Migrantes netos	
	Exponencial	Geométrico	Crecimiento natural	Natalidad	Mortalidad	Total	Tasa (por mil)
2005-2010	1,23	1,24	15,56	21,65	6,09	-26.142	-3,29
2010-2015	1,24	1,25	14,05	20,24	6,18	-14.184	-1,68
2015-2020	1,19	1,20	13,07	19,40	6,32	-10.142	-1,13

Periodo	Tasa de reproducción (por mujer)		Tasa de la fecundidad (por mil mujeres)		Edad media de la fecundidad (años)	Numero estimado de:	
	Bruta	Neta	Global	General		Nacimientos	Defunciones
2005-2010	1,30	1,22	2.670,50	85,20	26,72	172.212	48.457
2010-2015	1,22	1,15	2.516,00	79,00	26,48	171.205	52.315
2015-2020	1,19	1,12	2.434,50	75,70	26,35	174.381	56.856

Periodo	Esperanza de vida al nacer (años)			Tasa de mortalidad infantil (por mil)	Defunciones		
	Hombres	Mujeres	Total		< 1 años	0-4 años	1-4 años
2005-2010	70,30	75,61	72,88	45,20	7.828	8.710	883
2010-2015	70,69	75,87	73,21	42,60	7.366	8.204	838
2015-2020	71,04	76,12	73,51	40,20	7.087	7.906	818

**INDICADORES DEMOGRAFICOS DE SALUD
DEPARTAMENTO DE NARIÑO - AÑO 2016**

Fuente: DANE, Subdirección de Salud Pública, Oficina de Epidemiología

Codigo	#	Región	MUNICIPIOS	Población Total - 2016	Pob menor de 1 año	Pob menor de 5 años	Pob menor de 15 años	Pob de 15 a 64 años	Pob de 65 años y más	Pob de mujeres de 10 a 54 años	Población masculina	Población femenina	Población Nacidos Vivos 2016 *
52001	1	CEN	Pasto	445.409	6.104	31.042	99.015	311.415	34.979	158.847	215.188	230.221	4.650
52019	2	RIO	Albán	22.422	352	1.785	5.612	14.502	2.308	7.158	11.375	11.047	94
52022	3	EXP	Aldana	6.004	89	442	1.354	4.032	618	2.039	2.898	3.106	116
52036	4	OCC	Ancuyá	6.905	100	504	1.594	4.611	700	2.166	3.591	3.314	77
52051	5	JUA	Arboleda	7.558	111	555	1.710	5.103	745	2.322	3.962	3.596	86
52079	6	TEL	Barbacoas	38.708	1.106	5.372	15.306	22.060	1.342	12.429	19.540	19.168	433
52083	7	RIO	Belén	7.612	100	511	1.584	5.189	839	2.478	3.857	3.755	78
52110	8	JUA	Buesaco	25.362	452	2.242	6.613	16.123	2.626	7.910	13.001	12.361	241
52694	9	JUA	Cartago	7.588	150	739	2.188	4.714	686	2.296	4.022	3.566	69
52240	10	CEN	Chachagüí	13.876	237	1.198	3.625	8.987	1.264	4.447	7.070	6.806	160
52203	11	RIO	Colón Genova	10.168	170	858	2.589	6.535	1.044	3.117	5.358	4.810	79
52207	12	OCC	Consaca	9.296	143	725	2.231	5.994	1.071	3.037	4.615	4.681	87
52210	13	EXP	Contadero	6.973	150	732	2.168	4.141	664	2.118	3.565	3.408	75
52215	14	EXP	Córdoba	14.037	230	1.140	3.347	9.608	1.082	4.789	7.020	7.017	192
52224	15	EXP	Cuaspuñ	8.645	180	875	2.549	5.185	911	2.588	4.395	4.250	107
52227	16	EXP	Cumbal	38.349	691	3.441	10.369	24.946	3.034	12.842	19.125	19.224	323
52233	17	COR	Cumbitara	15.681	337	1.647	4.877	9.309	1.495	4.759	8.022	7.659	64
52250	18	SAN	El Charco	38.207	1.162	5.454	14.715	22.211	1.281	12.261	19.582	18.625	259
52254	19	GUA	El Peñol	6.468	108	534	1.644	4.196	628	2.025	3.385	3.083	66
52256	20	COR	El Rosario	10.063	201	976	2.833	6.624	606	3.232	5.308	4.755	80
52258	21	RIO	El Tablón de Gómez	12.630	236	1.179	3.497	8.038	1.095	4.047	6.497	6.133	160
52260	22	GUA	El Tambo	12.086	198	998	3.052	7.978	1.056	4.085	5.920	6.166	134
52520	23	PAS	Francisco Pizarro	15.497	421	2.019	5.707	8.930	860	4.449	8.467	7.030	76
52287	24	EXP	Funes	6.452	113	556	1.644	4.063	745	1.901	3.384	3.068	53
52317	25	EXP	Guachucal	15.542	198	1.027	3.247	10.811	1.484	5.226	7.771	7.771	189
52320	26	SAB	Guaitarilla	11.845	174	889	2.713	7.820	1.312	3.720	6.030	5.815	104
52323	27	EXP	Gualmatán	5.773	87	435	1.342	3.768	663	1.923	2.794	2.979	46
52352	28	EXP	Iles	8.786	146	720	2.111	5.867	808	2.786	4.563	4.223	78
52354	29	SAB	Imués	6.131	103	513	1.530	3.839	762	1.907	3.029	3.102	56
52356	30	EXP	Ipiales	141.863	2.424	12.105	37.834	93.266	10.763	48.363	69.925	71.938	1.531
52378	31	RIO	La Cruz	18.249	253	1.318	4.278	12.216	1.755	5.676	9.620	8.629	171
52381	32	CEN	La Florida	9.454	146	744	2.311	6.136	1.007	3.021	4.748	4.706	98
52385	33	GUA	La Llanada	5.726	100	518	1.687	3.530	509	1.746	2.982	2.744	63
52390	34	SAN	La Tola	13.112	415	1.994	5.429	7.180	503	3.970	6.841	6.271	63
52399	35	JUA	La Unión	25.886	408	2.047	6.264	17.152	2.470	8.324	13.186	12.700	401
52405	36	COR	Leiva	14.064	361	1.739	5.030	8.163	871	4.286	7.333	6.731	85
52411	37	OCC	Linares	9.879	149	751	2.326	6.353	1.200	3.059	5.073	4.806	82
52418	38	GUA	Los Andes	19.772	591	2.875	8.263	9.985	1.524	5.861	9.978	9.794	84
52427	39	TEL	Magüi Payán	23.136	639	3.031	8.487	13.406	1.243	6.762	12.485	10.651	80
52435	40	PIE	Mallama	7.608	173	841	2.520	4.476	612	2.277	3.932	3.676	63
52473	41	SAN	Mosquera	16.769	489	2.363	6.705	9.446	618	5.411	8.576	8.193	95
52480	42	CEN	Nariño	4.934	75	381	1.217	3.295	422	1.670	2.483	2.451	76
52490	43	SAN	Olaya Herrera	31.593	938	4.451	12.489	17.980	1.124	9.547	16.842	14.751	270
52506	44	SAB	Ospina	8.757	129	642	1.980	5.912	865	2.687	4.588	4.169	70
52540	45	COR	Policarpa	17.159	344	1.664	4.831	11.296	1.032	5.508	9.055	8.104	128
52560	46	EXP	Potosí	12.034	177	882	2.570	8.216	1.248	3.876	6.223	5.811	166
52565	47	ABA	Providencia	13.413	254	1.283	3.958	7.553	1.902	3.735	6.730	6.683	46
52573	48	EXP	Puerres	8.319	130	658	2.025	5.247	1.047	2.660	4.065	4.254	97
52585	49	EXP	Pupiales	19.480	283	1.419	4.365	13.181	1.934	6.472	9.652	9.828	197
52612	50	PIE	Ricaurte	19.079	489	2.340	6.627	11.349	1.103	6.062	9.817	9.262	191
52621	51	TEL	Roberto Payán	23.287	679	3.155	8.615	13.586	1.086	7.286	12.060	11.227	142
52678	52	ABA	Samaniego	49.453	885	4.396	13.251	32.015	4.187	16.232	24.872	24.581	344
52685	53	RIO	San Bernardo	19.764	291	1.450	4.471	13.336	1.957	6.065	10.356	9.408	103
52687	54	JUA	San Lorenzo	20.002	375	1.840	5.273	13.018	1.711	5.991	10.698	9.304	178
52693	55	RIO	San Pablo	17.403	243	1.258	4.084	11.647	1.672	5.414	9.173	8.230	130
52683	56	OCC	Sandoná	25.709	369	1.880	5.935	17.174	2.600	8.061	13.378	12.331	175
52696	57	SAN	Santa Bárbara	14.688	463	2.182	5.949	7.959	780	4.381	7.544	7.144	53
52699	58	ABA	Santacruz	29.065	632	3.079	9.006	17.313	2.746	8.893	14.766	14.299	78
52720	59	SAB	Sapuyes	6.237	101	503	1.658	3.935	644	2.008	3.105	3.132	52
52786	60	COR	Taminango	20.902	327	1.623	4.863	14.338	1.701	6.867	10.805	10.097	158
52788	61	CEN	Tangua	9.506	148	752	2.317	6.197	992	3.124	4.745	4.761	96
52835	62	PAS	Tumaco	203.971	5.358	25.622	72.683	122.651	8.637	68.172	101.856	102.115	3.215
52838	63	SAB	Túquerres	40.496	654	3.292	10.094	26.728	3.674	13.485	20.012	20.484	513
52885	64	CEN	Yacuanquer	11.064	180	908	2.721	7.291	1.052	3.720	5.503	5.561	103
TOTAL DEPARTAMENTO				1.765.906	33.521	165.094	492.882	1.139.125	133.899	583.576	886.341	879.565	17.631

NOTA: Población Nacidos Vivos: cifras oficiales 2000 - 2014 DANE EEVV - para el cálculo de las cifras de Nacidos Vivos por municipio a partir del año 2015, se realizó una proyección a través del promedio de la variación de las cifras oficiales DANE de los últimos 15 años; para el cálculo total departamental corresponde a la sumatoria de las cifras municipales calculadas con el método explicado anteriormente.

INDICADORES DEMOGRAFICOS DE SALUD
DEPARTAMENTO DE NARIÑO - AÑO 2016

Fuente: DANE, Subdirección de Salud Pública, Oficina de Epidemiología

Codigo	#	Región	MUNICIPIOS	Relación: hombres mujer	Razón niños: mujer	Indice de infancia	Indice de juventud	Indice de vejez	Indice de envejecimiento	Indice demografico de dependencia	Indice de dependencia infantil	Indice de dependencia mayores	Indice de Friz	Tasa de Natalidad * 1000 N.V.	Tasa de Fecundidad General *1000 MEF
52001	1	CEN	Pasto	93	20	22	26	8	35	43	32	11	103	10,4	29,3
52019	2	RIO	Albán	103	25	25	26	10	41	55	39	16	143	4,2	13,2
52022	3	EXP	Aldana	93	22	23	23	10	46	49	34	15	106	19,3	56,7
52036	4	OCC	Ancuyá	108	23	23	24	10	44	50	35	15	111	11,2	35,7
52051	5	JUA	Arboleda	110	24	23	24	10	44	48	34	15	110	11,3	36,8
52079	6	TEL	Barbacoas	102	43	40	29	3	9	75	69	6	250	11,2	34,8
52083	7	RIO	Belén	103	21	21	23	11	53	47	31	16	99	10,3	31,7
52110	8	JUA	Buesaco	105	28	26	25	10	40	57	41	16	134	9,5	30,5
52694	9	JUA	Cartago	113	32	29	25	9	31	61	46	15	145	9,2	30,3
52240	10	CEN	Chachagüí	104	27	26	27	9	35	54	40	14	138	11,5	35,9
52203	11	RIO	Colón Genova	111	28	25	27	10	40	56	40	16	140	7,7	25,2
52207	12	OCC	Consaca	99	24	24	23	12	48	55	37	18	116	9,3	28,6
52210	13	EXP	Contadero	105	35	31	26	10	31	68	52	16	185	10,7	35,3
52215	14	EXP	Córdoba	100	24	24	25	8	32	46	35	11	108	13,7	40,1
52224	15	EXP	Cuaspuñ	103	34	29	25	11	36	67	49	18	172	12,4	41,3
52227	16	EXP	Cumbal	99	27	27	26	8	29	54	42	12	131	8,4	25,2
52233	17	COR	Cumbitara	105	35	31	26	10	31	68	52	16	185	4,1	13,5
52250	18	SAN	El Charco	105	44	39	30	3	9	72	66	6	231	6,8	21,1
52254	19	GUA	El Peñol	110	26	25	25	10	38	54	39	15	126	10,2	32,6
52256	20	COR	El Rosario	112	30	28	28	6	21	52	43	9	135	8,0	24,8
52258	21	RIO	El Tablón de Gómez	106	29	28	27	9	31	57	44	14	155	12,7	39,6
52260	22	GUA	El Tambo	96	24	25	26	9	35	51	38	13	129	11,1	32,9
52520	23	PAS	Francisco Pizarro	120	45	37	28	6	15	74	64	10	229	4,9	17,1
52287	24	EXP	Funes	110	29	25	24	12	45	59	40	18	131	8,3	28,1
52317	25	EXP	Guachucal	100	20	21	25	10	46	44	30	14	99	12,1	36,1
52320	26	SAB	Guaitarilla	104	24	23	26	11	48	51	35	17	128	8,8	28,0
52323	27	EXP	Gualmatán	94	23	23	24	11	49	53	36	18	118	7,9	23,9
52352	28	EXP	Iles	108	26	24	26	9	38	50	36	14	119	8,8	27,9
52354	29	SAB	Imués	98	27	25	24	12	50	60	40	20	140	9,1	29,2
52356	30	EXP	Ipiales	97	25	27	25	8	28	52	41	12	129	10,8	31,6
52378	31	RIO	La Cruz	111	23	23	26	10	41	49	35	14	115	9,4	30,2
52381	32	CEN	La Florida	101	25	24	24	11	44	54	38	16	126	10,4	32,5
52385	33	GUA	La Llanada	109	30	29	25	9	30	62	48	14	154	11,1	36,3
52390	34	SAN	La Tola	109	50	41	30	4	9	83	76	7	285	4,8	15,8
52399	35	JUA	La Unión	104	25	24	25	10	39	51	37	14	124	15,5	48,2
52405	36	COR	Leiva	109	41	36	25	6	17	72	62	11	194	6,0	19,8
52411	37	OCC	Linares	106	25	24	24	12	52	56	37	19	118	8,3	26,9
52418	38	GUA	Los Andes	102	49	42	27	8	18	98	83	15	334	4,2	14,3
52427	39	TEL	Magüi Payán	117	45	37	28	5	15	73	63	9	228	3,5	11,8
52435	40	PIE	Mallama	107	37	33	27	8	24	70	56	14	202	8,3	27,8
52473	41	SAN	Mosquera	105	44	40	30	4	9	78	71	7	243	5,7	17,5
52480	42	CEN	Nariño	101	23	25	26	9	35	50	37	13	118	15,3	45,3
52490	43	SAN	Olaya Herrera	114	47	40	30	4	9	76	69	6	250	8,6	28,3
52506	44	SAB	Ospina	110	24	23	24	10	44	48	33	15	110	8,0	26,2
52540	45	COR	Policarpa	112	30	28	28	6	21	52	43	9	135	7,4	23,2
52560	46	EXP	Potosí	107	23	21	25	10	49	46	31	15	97	13,8	42,9
52565	47	ABA	Providencia	101	34	30	23	14	48	78	52	25	192	3,4	12,3
52573	48	EXP	Puerres	96	25	24	23	13	52	59	39	20	125	11,7	36,5
52585	49	EXP	Pupiales	98	22	22	23	10	44	48	33	15	103	10,1	30,5
52612	50	PIE	Ricaurte	106	39	35	29	6	17	68	58	10	205	10,0	31,5
52621	51	TEL	Roberto Payán	107	43	37	27	5	13	71	63	8	204	6,1	19,6
52678	52	ABA	Samaniego	101	27	27	26	8	32	54	41	13	141	7,0	21,2
52685	53	RIO	San Bernardo	110	24	23	24	10	44	48	34	15	110	5,2	17,0
52687	54	JUA	San Lorenzo	115	31	26	26	9	32	54	41	13	133	8,9	29,8
52693	55	RIO	San Pablo	111	23	23	26	10	41	49	35	14	115	7,5	24,0
52683	56	OCC	Sandoná	108	23	23	24	10	44	50	35	15	111	6,8	21,8
52696	57	SAN	Santa Bárbara	106	50	41	29	5	13	85	75	10	271	3,6	12,1
52699	58	ABA	Santacruz	103	35	31	26	9	30	68	52	16	182	2,7	8,8
52720	59	SAB	Sapuyes	99	25	27	23	10	39	59	42	16	130	8,3	25,9
52786	60	COR	Taminango	107	24	23	26	8	35	46	34	12	104	7,6	23,1
52788	61	CEN	Tangua	100	24	24	25	10	43	53	37	16	128	10,1	30,8
52835	62	PAS	Tumaco	100	38	36	28	4	12	66	59	7	189	15,8	47,2
52838	63	SAB	Túquerres	98	24	25	26	9	36	52	38	14	127	12,7	38,0
52885	64	CEN	Yacuanquer	99	24	25	26	10	39	52	37	14	120	9,3	27,6
TOTAL DEPARTAMENTO				101	28	28	26	8	27	55	43	12	141	10,0	30,2

NOTA: Población Nacidos Vivos: cifras oficiales 2000 - 2014 DANE EEV - para el cálculo de las cifras de Nacidos Vivos por municipio a partir del año 2015, se realizó una proyección a través del promedio de la variación de las cifras oficiales DANE de los últimos 15 años; para el cálculo total departamental corresponde a la sumatoria de las cifras municipales calculadas con el método explicado anteriormente.



POBLACION INDIGENA QUE HABITA EN EL DEPARTAMENTO DE NARIÑO
DEPARTAMENTO DE NARIÑO

Fuente : Subdirección de Salud Pública / Dimensión Transversal de Poblaciones Vulnerables - Salud en Poblaciones Étnicas

PUEBLO INDIGENA	MUNICIPIOS QUE HABITAN	POBLACION FEMENINA	POBLACION MASCULINA	POBLACION TOTAL	FUENTE
AWA UNIPA	Tumaco Barbacoas Roberto Payan Mallama Santacruz Samaniego	9.892	10.378	20.270	Listados censales 2012 IPS UNIPA
AWA CAMAWARI	Ricaurte	6.922	5.423	12.345	Base de datos oficina de aseguramiento dirección local de salud
INGA	El Tablón	1.296	1.326	2.622	Censo año 2012
EPERARA SIAPIDARA	Tumaco Olaya Herrera La Tola El Charco Santa Bárbara	987	1.051	2.038	Plan de Salvaguarda ACIESNA 2012
PASTOS	Cumbal Cuaspud Iles Ipiiales Potosí Córdoba Aldana Guachucal, Tuquerres Santacruz Mallama Samaniego Puerres Contadero Funes	85.000	83.000	168.000	Base censo 2005, índices de crecimiento de los resguardos
QUILLACINGA	Pasto Genoy La Cocha La Laguna de la Cocha	3.640	3.360	7.000	Plan de vida año 2003
COFAN	Ipiiales	98	123	221	Listado censal año 2013
NASA	Ipiiales	66	75	141	Listado censal año 2013
TOTAL DEPARTAMENTO		107.901	104.736	212.637	

Nota: en Nariño existen 7 pueblos indígenas, es importante anotar que del Pueblo AWA se divide en dos organizaciones AWA UNIPA y CAMAWARI, lo anterior debido a que consideran que aun siendo del mismo pueblo sus necesidades son diferentes.



**PROYECCIONES DE POBLACION NACIDOS VIVOS
DEPARTAMENTO DE NARIÑO - AÑO 2000 - 2017**

Fuente: DANE - EEVV, Subdirección de Salud Pública, Oficina de Epidemiología

Codigo	#	Región	MUNICIPIOS	2000	2001	2002	2003	2004	2005	2006	2007	2008	2009	2010	2011	2012	2013	2014	2015	2016	2017
52001	1	CEN	Pasto	6.877	6.690	6.467	6.517	6.295	6.166	5.752	5.542	5.487	5.071	5.032	4.872	4.865	4.828	5.052	4.756	4.650	4.546
52019	2	RIO	Albán	146	138	139	111	136	148	127	127	120	93	113	107	96	97	92	95	94	94
52022	3	EXP	Aldana	74	70	71	61	94	100	133	117	90	84	68	85	102	83	93	109	116	123
52036	4	OCC	Ancuyá	88	111	115	103	107	145	103	111	98	68	78	60	82	70	55	80	77	75
52051	5	JUA	Arboleda	155	131	71	97	116	104	110	134	90	107	89	75	87	90	73	86	86	85
52079	6	TEL	Barbacoas	316	278	265	344	429	496	493	570	442	515	409	431	408	488	414	420	433	446
52083	7	RIO	Belén	69	77	47	20	53	99	77	52	64	58	70	55	55	71	53	66	78	94
52110	8	JUA	Buesaco	416	384	333	405	383	408	308	383	339	332	278	258	258	275	255	249	241	233
52694	9	JUA	Cartago	99	109	119	96	127	102	76	90	117	92	81	76	71	69	70	70	69	69
52240	10	CEN	Chachaguí	143	241	229	217	230	248	183	196	185	201	155	167	167	160	155	163	160	156
52203	11	RIO	Colón Génova	166	151	138	141	144	145	147	136	129	125	102	82	86	88	83	82	79	75
52207	12	OCC	Consacá	115	119	107	155	134	134	108	131	144	140	114	107	97	90	78	92	87	82
52210	13	EXP	Contadero	71	95	145	105	114	94	87	111	98	101	80	70	79	86	68	77	75	73
52215	14	EXP	Córdoba	164	214	200	272	288	245	243	223	235	239	212	169	201	196	198	196	192	188
52224	15	EXP	Cuaspud	91	174	175	154	190	173	167	135	146	142	104	126	109	98	119	108	107	106
52227	16	EXP	Cumbal	477	536	498	500	459	482	413	498	517	451	406	372	338	388	366	331	323	316
52233	17	COR	Cumbitara	100	125	161	155	141	124	115	119	101	132	101	86	68	104	87	66	64	62
52250	18	SAN	El Charco	95	54	89	157	201	266	291	302	342	382	429	367	213	218	339	235	259	285
52254	19	GUA	El Peñol	44	71	90	101	120	128	127	101	110	97	47	62	71	54	48	68	66	64
52256	20	COR	El Rosario	105	99	37	50	72	212	156	122	81	106	92	79	58	76	97	68	80	94
52258	21	RIO	El Tablón de Gómez	201	274	148	175	201	199	169	227	223	151	212	183	155	145	165	158	160	163
52260	22	GUA	El Tambo	182	251	240	266	305	280	252	240	142	186	170	169	145	129	143	140	134	129
52520	23	PAS	Francisco Pizarro	28	37	65	111	87	93	100	109	114	153	125	102	84	53	52	80	76	73
52287	24	EXP	Funes	77	166	133	133	138	125	82	106	79	88	69	59	61	58	53	57	53	50
52317	25	EXP	Guachucal	278	306	268	287	259	231	238	191	245	169	167	181	195	183	208	192	189	186
52320	26	SAB	Guaitarilla	255	279	227	232	218	175	147	159	136	157	116	120	116	111	117	110	104	99
52323	27	EXP	Gualmatán	72	113	88	73	96	87	97	86	63	69	82	80	46	61	53	46	46	46
52352	28	EXP	Iles	54	48	109	122	106	111	110	136	84	94	78	91	79	113	83	78	78	77
52354	29	SAB	Imués	101	156	99	128	90	88	67	82	84	64	55	70	61	60	64	58	56	53
52356	30	EXP	Ipiales	2.181	1.843	2.024	2.209	2.134	2.038	1.996	2.057	2.022	1.840	1.542	1.708	1.603	1.676	1.667	1.566	1.531	1.495
52378	31	RIO	La Cruz	211	261	261	213	270	288	232	238	167	188	175	214	172	173	177	172	171	171
52381	32	CEN	La Florida	94	164	181	163	144	155	138	162	141	123	101	110	104	94	109	101	98	95
52385	33	GUA	La Llanada	56	57	52	51	51	55	40	45	26	56	66	41	55	59	55	59	63	68
52390	34	SAN	La Tola	64	58	16	36	26	58	82	68	68	69	86	65	48	54	81	55	63	72
52399	35	JUA	La Unión	482	444	442	432	531	483	433	437	368	413	376	385	406	373	378	403	401	398
52405	36	COR	Leiva	145	157	187	274	354	297	201	185	191	112	92	94	95	113	115	90	85	80
52411	37	OCC	Linares	150	137	116	144	146	155	137	161	150	149	114	74	90	72	74	86	82	79
52418	38	GUA	Los Andes	119	189	173	170	169	187	183	160	118	118	108	104	90	118	104	87	84	81
52427	39	TEL	Magui	55	86	38	73	64	70	115	29	83	57	103	39	54	80	74	66	80	97
52435	40	PIE	Mallama	107	142	104	105	94	97	107	121	85	105	81	84	64	75	83	64	63	63
52473	41	SAN	Mosquera	60	94	55	77	102	92	119	161	145	123	95	106	87	114	96	91	95	99
52480	42	CEN	Nariño	SD	17	44	40	59	54	41	67	30	44	41	56	60	104	57	67	76	85
52490	43	SAN	Olaya Herrera	188	146	130	113	217	221	321	277	314	323	296	293	214	209	278	240	270	304
52506	44	SAB	Ospina	74	93	85	76	73	96	74	84	59	53	56	67	71	61	61	71	70	70
52540	45	COR	Policarpa	206	131	146	168	207	218	217	236	165	169	168	142	126	152	160	127	128	129
52560	46	EXP	Potosí	148	193	186	139	165	152	163	200	163	188	142	152	159	162	159	163	166	170
52565	47	ABA	Providencia	64	44	71	84	97	94	64	73	75	67	63	61	47	38	58	46	46	45
52573	48	EXP	Puerrés	105	150	157	171	166	126	137	106	111	109	108	111	103	107	115	100	97	94
52585	49	EXP	Pupiales	89	143	207	255	255	290	250	265	256	239	206	211	208	225	180	203	197	192
52612	50	PIE	Ricaurte	243	248	224	296	301	297	255	293	285	242	247	170	190	232	267	191	191	192
52621	51	TEL	Roberto Payán	51	28	10	26	73	98	122	79	78	103	142	124	94	112	111	116	142	175
52678	52	ABA	Samaniego	474	528	414	432	399	425	419	418	414	375	356	364	360	283	322	352	344	336
52685	53	RIO	San Bernardo	95	80	103	104	98	104	96	74	32	85	83	85	92	87	71	97	103	109
52687	54	JUA	San Lorenzo	160	182	106	190	224	288	275	262	249	207	193	183	178	159	177	178	178	179
52693	55	RIO	San Pablo	182	239	225	253	229	247	224	204	167	170	163	182	141	121	146	135	130	124
52683	56	OCC	Sandoná	338	416	351	368	371	360	399	305	277	296	207	222	196	187	181	185	175	166
52696	57	SAN	Santa Bárbara	28	43	41	36	54	42	29	60	67	57	63	61	39	88	75	45	53	62
52699	58	ABA	Santacruz	154	77	78	105	65	82	107	104	113	89	88	76	78	76	86	78	78	78
52720	59	SAB	Sopuyes	98	126	107	85	99	130	101	90	61	68	60	61	54	53	58	53	52	51
52786	60	COR	Taminango	298	333	266	309	328	310	333	291	282	273	202	175	180	151	144	169	158	149
52788	61	CEN	Tongva	103	157	174	170	215	124	124	175	181	123	91	114	98	118	103	97	96	95
52835	62	PAS	Tumaco	1.616	1.080	1.602	2.304	2.959	3.481	3.593	3.356	3.123	3.349	3.021	2.972	2.980	2.693	3.243	3.095	3.215	3.340
52838	63	SAB	Túquerres	762	838	783	682	670	707	645	694	553	541	544	512	534	512	526	523	513	502
52885	64	CEN	Yacuanquer	166	198	177	174	158	146	143	147	119	139	121	104	107	125	130	105	103	101
TOTAL DEPARTAMENTO				20.440	20.634	20.225	21.841	22.907	23.489	22.397	22.231	20.869	20.355	18.734	18.283	17.630	17.598	18.454	17.613	17.631	17.688

NOTA: Población Nacidos Vivos: cifras oficiales 2000 - 2014 DANE EEVV - para el cálculo de las cifras de Nacidos Vivos por municipio a partir del año 2015, se realizó una proyección a través del promedio de la variación de las cifras oficiales DANE de los últimos 15 años; para el cálculo total departamental corresponde a la sumatoria de las cifras municipales calculadas con el método explicado anteriormente.



**PROYECCIONES DE POBLACION MUNICIPAL MENORES DE UN AÑO
DEPARTAMENTO DE NARIÑO - AÑO 2005 - 2020**

Fuente: DANE, Subdirección de Salud Pública, Oficina de Epidemiología

Código	#	Región	Municipios	2005	2006	2007	2008	2009	2010	2011	2012	2013	2014	2015	2016	2017	2018	2019	2020
52001	1	CEN	Pasto	6.403	6.294	6.237	6.255	6.305	6.377	6.372	6.337	6.268	6.200	6.137	6.104	6.077	6.067	6.055	6.045
52019	2	RIO	Albán	339	333	327	331	341	353	353	353	353	352	351	352	358	359	362	365
52022	3	EXP	Aldana	128	118	113	110	106	105	101	100	95	96	91	89	87	82	80	79
52036	4	UC	Ancuyá	155	143	136	130	127	128	123	118	114	109	103	100	96	92	90	87
52051	5	JUA	Arboleda	132	122	118	115	119	126	123	123	120	118	112	111	110	111	110	109
52079	6	TEL	Barbacoas	922	929	938	947	958	968	982	1.001	1.024	1.053	1.084	1.106	1.126	1.145	1.165	1.184
52083	7	RIO	Belén	97	98	100	101	105	107	106	105	103	103	101	100	101	99	99	99
52110	8	JUA	Buesaco	427	420	418	424	434	446	449	449	447	448	450	452	454	454	456	457
52694	9	JUA	Cartago	169	163	160	158	156	153	153	150	149	152	150	150	148	147	147	146
52240	10	CEN	Chachagüí	221	214	214	217	231	253	254	252	250	244	237	237	237	237	239	239
52203	11	RIO	Colón Genova	160	150	147	150	163	187	188	189	186	180	170	170	169	165	167	169
52207	12	UC	Consaca	181	174	170	166	168	172	168	163	157	152	145	143	140	137	133	132
52210	13	EXP	Contadero	161	154	152	149	147	147	146	147	148	148	148	150	150	151	150	151
52215	14	EXP	Córdoba	245	244	240	241	244	246	244	240	239	235	234	230	226	224	221	217
52224	15	EXP	Cuaspué	194	187	181	178	176	179	180	180	181	179	181	180	181	180	179	179
52227	16	EXP	Cumbal	634	635	638	644	656	666	666	667	670	674	683	691	701	708	715	720
52233	17	COR	Cumbitara	273	272	271	275	279	285	292	299	308	315	327	337	346	355	364	374
52250	18	SAN	El Charco	800	798	806	832	871	927	972	1.014	1.055	1.094	1.125	1.162	1.196	1.233	1.271	1.311
52254	19	GUA	El Peñol	133	129	124	121	120	118	115	112	112	111	108	108	106	106	104	104
52256	20	COR	El Rosario	263	248	237	231	231	236	233	229	223	215	208	201	195	190	187	182
52258	21	RIO	El Tablón de Gómez	253	231	217	221	240	275	276	274	268	259	241	236	234	229	228	225
52260	22	GUA	El Tambo	256	249	244	241	238	232	226	220	212	208	205	198	196	189	185	179
52520	23	PAS	Francisco Pizarro	332	334	339	346	348	350	357	364	373	391	410	421	435	448	456	468
52287	24	EXP	Funes	129	124	120	118	121	124	123	121	119	116	114	113	111	110	110	108
52317	25	EXP	Guachucal	243	227	220	218	228	244	240	234	228	219	205	198	195	189	187	183
52320	26	SAB	Guaitarilla	206	193	187	188	198	212	209	205	200	192	181	174	169	166	161	159
52323	27	EXP	Gualmatán	99	98	96	94	95	92	91	89	88	88	88	87	84	86	83	84
52352	28	EXP	Illes	142	143	144	144	148	148	147	147	147	146	147	146	145	144	143	141
52354	29	SAB	Imués	140	130	123	122	121	123	123	120	116	112	107	103	101	97	95	93
52356	30	EXP	Ipiáes	2.432	2.391	2.385	2.367	2.333	2.270	2.249	2.245	2.264	2.309	2.384	2.424	2.460	2.491	2.518	2.545
52378	31	RIO	La Cruz	308	312	312	309	300	282	270	261	254	251	257	253	253	248	243	238
52381	32	CEN	La Florida	215	209	203	197	189	177	171	161	158	154	150	146	143	139	134	133
52385	33	GUA	La Llanada	156	158	156	151	136	113	104	100	96	99	104	100	100	96	92	91
52390	34	SAN	La Tola	267	268	273	282	297	318	332	350	367	385	402	415	432	446	462	480
52399	35	JUA	La Unión	489	468	457	453	455	466	457	447	435	427	414	408	400	393	386	380
52405	36	COR	Leiva	395	396	390	379	360	332	327	329	332	341	360	361	364	366	369	372
52411	37	UC	Linares	206	190	178	176	177	186	181	177	169	163	152	149	144	141	139	138
52418	38	GUA	Los Andes	498	498	496	500	509	521	527	534	545	558	573	591	608	621	637	653
52427	39	TEL	Magüi Payán	492	496	503	506	513	519	532	546	566	588	617	639	659	680	696	714
52435	40	PIE	Mallama	247	237	226	218	206	196	189	185	180	176	175	173	169	166	161	158
52473	41	SAN	Mosquera	404	414	421	426	421	407	415	424	437	455	479	489	497	509	521	532
52480	42	CEN	Nariño	83	82	84	83	80	72	70	71	70	72	75	75	74	76	74	73
52490	43	SAN	Olaya Herrera	894	859	835	831	845	879	893	903	915	923	927	938	948	963	976	993
52506	44	SAB	Ospina	144	137	132	131	132	141	142	139	138	136	131	129	128	128	129	128
52540	45	COR	Policarpa	320	310	305	305	316	334	338	343	345	345	343	344	343	344	346	349
52560	46	EXP	Potosí	207	192	187	188	199	220	218	214	208	198	185	177	171	167	159	157
52565	47	ABA	Providencia	283	276	274	267	263	260	255	251	250	251	252	254	255	257	257	259
52573	48	EXP	Puerres	173	170	168	162	157	149	142	138	136	132	133	130	130	126	122	119
52585	49	EXP	Pupiales	339	323	314	308	304	302	301	297	295	291	288	283	280	275	272	268
52612	50	PIE	Ricaurte	403	395	394	402	416	440	448	456	464	471	477	489	500	510	521	530
52621	51	TEL	Roberto Payán	563	553	546	544	545	546	560	577	598	628	656	679	701	724	747	765
52678	52	ABA	Samaniego	1.013	957	923	911	921	954	951	941	933	916	895	885	877	869	864	857
52685	53	RIO	San Bernardo	251	244	240	242	256	279	283	284	290	290	289	291	299	303	312	318
52687	54	JUA	San Lorenzo	363	351	349	352	367	390	394	391	390	386	377	375	374	370	367	368
52693	55	RIO	San Pablo	316	317	316	311	299	278	266	255	245	245	247	243	239	234	227	221
52683	56	UC	Sandoná	438	417	402	398	400	408	402	399	391	382	372	369	367	365	363	363
52696	57	SAN	Santa Bárbara	549	540	532	514	492	464	457	450	449	453	463	463	460	455	450	442
52699	58	ABA	Santacruz	495	492	495	501	512	527	542	556	573	594	614	632	652	671	690	712
52720	59	SAB	Sapuyes	180	184	179	168	147	114	104	96	94	95	103	101	97	95	90	84
52786	60	COR	Taminango	307	309	311	318	320	322	321	321	321	323	327	327	327	326	326	325
52788	61	CEN	Tangua	185	175	172	168	170	175	171	169	165	159	152	148	148	143	140	138
52835	62	PAS	Tumaco	5.020	5.073	5.078	5.034	4.917	4.692	4.727	4.784	4.884	5.046	5.280	5.358	5.424	5.482	5.535	5.586
52838	63	SAB	Túquerres	755	742	730	726	724	722	709	693	682	671	662	654	646	637	627	618
52885	64	CEN	Yacuanquer	171	163	163	166	177	194	195	192	193	187	182	180	180	178	181	182
TOTAL DEPARTAMENTO				33.398	32.852	32.546	32.461	32.529	32.628	32.655	32.681	32.785	33.009	33.340	33.521	33.723	33.894	34.075	34.278

Fuente: DANE.

Las series de estimaciones de población aquí presentadas, están sujetas a ajustes de acuerdo con la disponibilidad de nueva información.

Fecha de actualización de la serie: jueves 12 de mayo de 2011.



Gobernación
de Nariño



PROYECCIONES DE POBLACION MUNICIPAL EN UN AÑO
DEPARTAMENTO DE NARIÑO - AÑO 2005 - 2020

Fuente: DANE, Subdirección de Salud Pública, Oficina de Epidemiología

Codigo	#	Región	Municipios	2005	2006	2007	2008	2009	2010	2011	2012	2013	2014	2015	2016	2017	2018	2019	2020
52001	1	CEN	Pasto	6.575	6.489	6.421	6.394	6.389	6.403	6.371	6.329	6.274	6.224	6.182	6.150	6.125	6.100	6.074	6.041
52019	2	RIO	Albán	353	347	344	343	346	353	351	351	351	353	352	355	358	360	362	364
52022	3	EXP	Aldana	127	122	117	113	109	106	103	99	96	93	91	88	86	84	81	79
52036	4	OCC	Ancuyá	163	151	143	136	131	129	123	118	113	108	104	100	96	94	90	88
52051	5	JUA	Arboleda	136	131	124	123	122	124	122	119	117	114	112	111	110	110	108	108
52079	6	TEL	Barbacoas	919	928	937	947	957	968	983	999	1.020	1.043	1.068	1.089	1.110	1.130	1.150	1.170
52083	7	RIO	Belén	104	102	102	102	103	105	104	103	103	102	101	101	101	101	100	99
52110	8	JUA	Buesaco	441	436	432	433	437	443	443	444	445	446	449	450	452	454	454	456
52694	9	JUA	Cartago	167	164	162	160	157	155	153	151	151	149	150	149	148	147	147	145
52240	10	CEN	Chachagüí	239	233	229	230	236	248	247	245	243	241	238	238	238	238	239	240
52203	11	RIO	Colón Genova	174	168	162	164	168	179	179	180	177	175	171	170	170	170	170	169
52207	12	OCC	Consaca	191	183	176	172	170	170	165	161	156	152	147	144	141	137	134	131
52210	13	EXP	Contadero	160	158	155	151	151	149	148	148	147	147	148	148	148	149	149	149
52215	14	EXP	Córdoba	253	248	245	244	241	244	240	239	236	234	232	229	227	224	221	217
52224	15	EXP	Cuaspud	196	190	186	183	181	180	178	177	177	177	176	178	178	176	177	176
52227	16	EXP	Cumbal	646	647	647	651	656	664	664	666	670	674	681	690	697	704	710	714
52233	17	COR	Cumbitara	275	276	278	281	284	289	295	300	307	315	324	332	342	350	360	370
52250	18	SAN	El Charco	808	812	821	838	868	908	942	978	1.013	1.050	1.086	1.123	1.161	1.199	1.237	1.276
52254	19	GUA	El Peñol	135	131	128	124	121	120	116	114	111	109	108	107	105	104	104	102
52256	20	COR	El Rosario	270	256	245	237	233	232	227	221	216	210	203	198	192	188	182	178
52258	21	RIO	El Tablón de Gómez	284	264	249	245	249	267	264	260	254	248	239	237	233	231	228	224
52260	22	GUA	El Tambo	266	257	249	242	238	233	226	220	214	209	204	199	194	190	184	180
52520	23	PAS	Francisco Pizarro	329	334	338	342	347	350	356	364	374	386	399	411	424	436	447	458
52287	24	EXP	Funes	134	128	124	123	122	124	120	118	116	114	112	112	110	109	108	108
52317	25	EXP	Guachucal	264	249	239	234	233	240	235	228	223	216	208	203	198	193	189	184
52320	26	SAB	Guaitarilla	225	212	203	200	200	206	203	199	193	187	181	177	172	168	164	159
52323	27	EXP	Gualmatán	100	99	97	96	94	93	91	90	88	88	88	87	86	85	84	84
52352	28	EXP	Iles	146	145	144	143	144	145	146	145	146	146	145	145	145	143	142	141
52354	29	SAB	Imués	146	139	131	127	124	124	120	116	113	109	106	103	101	98	95	93
52356	30	EXP	Ipiales	2.396	2.384	2.388	2.383	2.363	2.327	2.317	2.315	2.326	2.349	2.387	2.415	2.443	2.472	2.500	2.529
52378	31	RIO	La Cruz	305	306	307	305	298	285	280	273	268	264	263	259	255	252	247	242
52381	32	CEN	La Florida	214	208	201	194	188	179	171	165	161	156	152	148	143	140	137	134
52385	33	GUA	La Llanada	146	148	147	143	135	120	116	110	108	105	105	102	99	96	93	91
52390	34	SAN	La Tola	269	273	279	288	299	314	328	343	359	375	391	408	424	440	456	473
52399	35	JUA	La Unión	507	489	475	465	462	461	452	442	433	425	416	408	401	394	387	380
52405	36	COR	Leiva	373	376	375	370	359	342	340	340	342	346	351	354	354	356	360	366
52411	37	OCC	Linares	216	203	193	186	183	186	179	172	166	159	153	149	146	142	138	136
52418	38	GUA	Los Andes	504	506	507	510	516	523	528	534	543	555	567	581	597	612	626	640
52427	39	TEL	Magüi Payan	489	495	500	506	513	518	530	544	559	579	600	620	640	660	680	699
52435	40	PIE	Mallama	244	236	227	218	209	200	193	187	182	177	174	169	165	163	159	155
52473	41	SAN	Mosquera	389	400	409	415	417	411	421	430	441	454	469	479	490	501	513	526
52480	42	CEN	Nariño	80	81	81	81	79	76	75	74	74	74	76	76	75	74	74	74
52490	43	SAN	Olaya Herrera	907	883	864	855	858	873	876	881	887	894	900	911	923	934	948	959
52506	44	SAB	Ospina	151	145	140	137	137	140	138	136	134	132	130	129	128	128	126	126
52540	45	COR	Policarpa	327	320	315	315	319	327	330	333	334	336	336	337	339	340	342	343
52560	46	EXP	Potosí	227	213	203	198	202	209	207	201	197	190	183	177	172	166	161	156
52565	47	ABA	Providencia	282	281	277	273	269	265	261	258	255	255	255	255	255	256	257	257
52573	48	EXP	Puerres	171	169	164	161	156	150	145	141	139	136	134	131	128	126	123	120
52585	49	EXP	Pupiales	342	331	323	316	311	308	303	298	294	291	287	283	280	277	273	269
52612	50	PIE	Ricaurte	414	409	408	410	417	432	438	443	450	459	467	477	488	499	508	518
52621	51	TEL	Roberto Payán	551	549	547	547	548	550	561	573	589	608	631	651	674	696	718	739
52678	52	ABA	Samaniego	1.055	1.013	976	953	947	956	941	928	916	904	890	882	874	866	858	850
52685	53	RIO	San Bernardo	262	257	255	256	262	274	277	279	281	285	286	291	296	301	307	313
52687	54	JUA	San Lorenzo	379	369	363	362	367	379	379	379	378	376	374	371	370	369	367	365
52693	55	RIO	San Pablo	314	312	310	306	298	283	275	267	261	255	252	248	241	236	231	224
52683	56	OCC	Sandoná	456	438	425	416	412	413	405	397	389	384	377	374	370	365	362	360
52696	57	SAN	Santa Bárbara	525	520	511	501	486	466	458	452	449	448	451	449	445	441	437	431
52699	58	ABA	Santacruz	498	501	505	511	520	532	542	556	571	587	605	624	640	660	680	699
52720	59	SAB	Sapuyes	166	166	165	158	144	123	116	110	106	103	103	100	97	93	89	86
52786	60	COR	Taminango	308	309	311	314	316	317	318	320	320	323	325	325	326	325	325	325
52788	61	CEN	Tangua	195	186	179	175	173	174	169	165	161	157	153	150	147	144	141	138
52835	62	PAS	Tumaco	4.825	4.890	4.922	4.920	4.871	4.754	4.797	4.851	4.926	5.025	5.151	5.223	5.291	5.356	5.424	5.496
52838	63	SAB	Túquerres	778	761	747	735	727	721	707	694	682	673	665	656	648	640	630	620
52885	64	CEN	Yacuanquer	182	177	174	174	179	188	187	187	185	184	182	182	181	181	181	181
TOTAL DEPARTAMENTO				33.673	33.303	33.001	32.835	32.751	32.727	32.675	32.660	32.710	32.842	33.046	33.218	33.393	33.573	33.748	33.923

Fuente: DANE.

Las series de estimaciones de población aquí presentadas, están sujetas a ajustes de acuerdo con la disponibilidad de nueva información.

Fecha de actualización de la serie: jueves 12 de mayo de 2011.

**PROYECCIONES DE POBLACION MUNICIPAL EN MENORES DE CINCO AÑOS
DEPARTAMENTO DE NARIÑO - AÑO 2005 - 2020**

Fuente: DANE, Subdirección de Salud Pública, Oficina de Epidemiología

Codigo	#	Región	Municipios	2005	2006	2007	2008	2009	2010	2011	2012	2013	2014	2015	2016	2017	2018	2019	2020
52001	1	CEN	Pasto	33.561	33.226	32.889	32.643	32.452	32.325	32.086	31.844	31.593	31.374	31.201	31.042	30.893	30.732	30.558	30.345
52019	2	RIO	Albán	1.813	1.794	1.778	1.769	1.769	1.781	1.772	1.768	1.766	1.771	1.777	1.785	1.798	1.806	1.813	1.820
52022	3	EXP	Aldana	643	617	595	573	552	535	516	499	482	469	455	442	431	418	404	393
52036	4	UC	Ancuyá	830	780	741	704	675	653	621	595	569	545	523	504	486	469	452	436
52051	5	JUA	Arboleda	701	674	649	634	624	622	605	591	579	568	560	555	547	546	536	532
52079	6	TEL	Barbacoas	4.574	4.625	4.674	4.722	4.773	4.828	4.900	4.979	5.071	5.169	5.271	5.372	5.476	5.578	5.679	5.785
52083	7	RIO	Belén	547	536	529	523	523	527	520	517	515	514	513	511	511	507	504	499
52110	8	JUA	Buesaco	2.258	2.232	2.208	2.199	2.200	2.212	2.210	2.210	2.212	2.220	2.232	2.242	2.252	2.259	2.263	2.269
52694	9	JUA	Cartago	831	820	810	800	789	779	769	760	754	748	743	739	733	729	726	721
52240	10	CEN	Chachagüí	1.258	1.229	1.207	1.196	1.202	1.228	1.218	1.207	1.203	1.199	1.198	1.198	1.198	1.196	1.197	1.194
52203	11	RIO	Colón Genova	923	894	870	861	864	890	880	876	869	865	861	858	857	852	849	842
52207	12	UC	Consaca	985	947	916	887	867	854	828	804	781	760	742	725	708	689	674	657
52210	13	EXP	Contadero	803	792	781	768	760	752	744	741	736	733	732	732	733	735	735	736
52215	14	EXP	Córdoba	1.297	1.270	1.245	1.228	1.213	1.209	1.193	1.182	1.172	1.161	1.155	1.140	1.129	1.118	1.103	1.084
52224	15	EXP	Cuaspué	978	959	940	924	911	903	893	886	882	879	874	875	875	872	872	870
52227	16	EXP	Cumbal	3.282	3.281	3.279	3.285	3.299	3.320	3.324	3.334	3.352	3.376	3.407	3.441	3.474	3.506	3.534	3.556
52233	17	COR	Cumbitara	1.376	1.390	1.405	1.420	1.437	1.459	1.483	1.506	1.535	1.570	1.608	1.647	1.691	1.734	1.779	1.827
52250	18	SAN	El Charco	4.050	4.086	4.134	4.210	4.319	4.467	4.607	4.756	4.915	5.088	5.267	5.454	5.641	5.833	6.023	6.211
52254	19	GUA	El Peñol	680	665	648	631	616	604	588	574	562	552	541	534	526	520	514	507
52256	20	COR	El Rosario	1.358	1.301	1.248	1.204	1.173	1.151	1.118	1.087	1.058	1.030	1.003	976	952	926	902	877
52258	21	RIO	El Tablón de Gómez	1.521	1.433	1.361	1.313	1.299	1.322	1.289	1.259	1.232	1.213	1.195	1.179	1.166	1.149	1.131	1.108
52260	22	GUA	El Tambo	1.362	1.314	1.270	1.232	1.199	1.166	1.134	1.101	1.073	1.047	1.023	998	975	950	925	900
52520	23	PAS	Francisco Pizarro	1.638	1.662	1.683	1.706	1.727	1.748	1.780	1.817	1.860	1.910	1.963	2.019	2.077	2.137	2.191	2.249
52287	24	EXP	Funes	684	661	643	629	618	614	598	585	576	568	561	556	548	541	536	529
52317	25	EXP	Guachucal	1.398	1.331	1.274	1.230	1.206	1.202	1.168	1.134	1.106	1.078	1.051	1.027	1.003	979	955	928
52320	26	SAB	Guaitarilla	1.192	1.130	1.079	1.045	1.026	1.025	999	975	952	931	910	889	866	847	823	801
52323	27	EXP	Gualmatán	510	504	492	482	476	468	460	455	448	445	441	435	428	426	420	420
52352	28	EXP	Illes	745	734	727	721	722	720	720	719	720	719	719	720	717	713	710	703
52354	29	SAB	Imués	753	718	681	655	633	619	600	578	562	543	528	513	500	486	470	460
52356	30	EXP	Ipiales	11.840	11.884	11.942	11.957	11.922	11.835	11.819	11.825	11.863	11.921	12.006	12.105	12.216	12.340	12.470	12.611
52378	31	RIO	La Cruz	1.528	1.526	1.525	1.514	1.490	1.451	1.430	1.406	1.384	1.360	1.340	1.318	1.299	1.278	1.255	1.235
52381	32	CEN	La Florida	1.070	1.039	1.004	968	935	898	865	836	814	788	766	744	722	707	689	677
52385	33	GUA	La Llanada	704	707	703	691	664	620	603	584	568	552	535	518	503	486	472	463
52390	34	SAN	La Tola	1.341	1.371	1.405	1.447	1.496	1.558	1.619	1.686	1.757	1.834	1.913	1.994	2.076	2.160	2.243	2.329
52399	35	JUA	La Unión	2.610	2.524	2.449	2.386	2.341	2.312	2.259	2.207	2.161	2.123	2.085	2.047	2.012	1.975	1.938	1.899
52405	36	COR	Leiva	1.772	1.797	1.805	1.802	1.776	1.731	1.728	1.727	1.728	1.730	1.733	1.739	1.743	1.753	1.768	1.792
52411	37	UC	Linares	1.109	1.056	1.009	969	942	929	892	857	825	797	772	751	729	709	691	674
52418	38	GUA	Los Andes	2.525	2.545	2.557	2.573	2.595	2.626	2.647	2.674	2.711	2.759	2.814	2.875	2.941	3.009	3.077	3.144
52427	39	TEL	Magüí Payán	2.434	2.464	2.493	2.525	2.555	2.591	2.642	2.703	2.773	2.852	2.940	3.031	3.125	3.222	3.319	3.414
52435	40	PIE	Mallama	1.209	1.173	1.133	1.094	1.052	1.012	975	942	913	886	864	841	821	804	785	766
52473	41	SAN	Mosquera	1.889	1.941	1.986	2.027	2.052	2.059	2.110	2.160	2.209	2.261	2.312	2.363	2.416	2.471	2.532	2.597
52480	42	CEN	Nariño	394	397	400	400	396	386	385	385	384	383	382	381	378	377	375	374
52490	43	SAN	Olaya Herrera	4.531	4.458	4.389	4.339	4.321	4.345	4.337	4.334	4.348	4.372	4.407	4.451	4.503	4.556	4.612	4.664
52506	44	SAB	Ospina	774	751	728	711	701	702	688	675	664	654	649	642	637	633	628	622
52540	45	COR	Policarpa	1.647	1.623	1.606	1.597	1.604	1.624	1.628	1.634	1.639	1.647	1.656	1.664	1.674	1.680	1.688	1.692
52560	46	EXP	Potosí	1.201	1.134	1.078	1.039	1.024	1.028	1.002	974	951	929	905	882	858	833	805	779
52565	47	ABA	Providencia	1.413	1.409	1.399	1.383	1.366	1.350	1.331	1.314	1.302	1.293	1.287	1.283	1.280	1.282	1.281	1.282
52573	48	EXP	Puerres	849	837	820	802	781	757	738	720	704	688	673	658	644	631	616	602
52585	49	EXP	Pupiales	1.725	1.684	1.646	1.611	1.580	1.556	1.528	1.499	1.478	1.457	1.437	1.419	1.400	1.383	1.364	1.344
52612	50	PIE	Ricaurte	2.089	2.079	2.075	2.079	2.097	2.141	2.158	2.180	2.209	2.248	2.292	2.340	2.389	2.438	2.485	2.527
52621	51	TEL	Roberto Payán	2.689	2.704	2.714	2.725	2.738	2.754	2.796	2.844	2.904	2.978	3.062	3.155	3.256	3.361	3.468	3.567
52678	52	ABA	Samaniego	5.414	5.237	5.066	4.931	4.842	4.806	4.710	4.623	4.552	4.492	4.442	4.396	4.354	4.312	4.272	4.223
52685	53	RIO	San Bernardo	1.343	1.332	1.326	1.325	1.341	1.374	1.379	1.383	1.396	1.411	1.430	1.450	1.474	1.499	1.524	1.546
52687	54	JUA	San Lorenzo	1.947	1.902	1.867	1.847	1.848	1.871	1.863	1.855	1.850	1.848	1.846	1.840	1.837	1.829	1.818	1.807
52693	55	RIO	San Pablo	1.569	1.555	1.540	1.521	1.489	1.439	1.407	1.375	1.344	1.315	1.288	1.258	1.229	1.202	1.174	1.146
52683	56	UC	Sandoná	2.329	2.261	2.203	2.151	2.113	2.091	2.043	2.002	1.961	1.932	1.901	1.880	1.857	1.835	1.817	1.800
52696	57	SAN	Santa Bárbara	2.535	2.512	2.481	2.437	2.382	2.314	2.282	2.253	2.228	2.210	2.196	2.182	2.163	2.146	2.129	2.107
52699	58	ABA	Santacruz	2.490	2.520	2.549	2.583	2.622	2.672	2.720	2.777	2.842	2.915	2.993	3.079	3.164	3.258	3.352	3.448
52720	59	SAB	Sapuyes	781	781	772	750	707	641	617	590	568	543	523	503	484	466	448	434
52786	60	COR	Taminango	1.557	1.555	1.557	1.564	1.570	1.576	1.582	1.593	1.600	1.610	1.617	1.623	1.627	1.629	1.629	1.627
52788	61	CEN	Tangua	1.009	968	934	904	873	871	845	823	804	787	768	752	739	721	707	690
52835	62	PAS	Tumaco	23.386	23.728	23.955	24.077	24.056	23.835	24.086	24.348	24.642	24.958	25.289	25.622	25.957	26.296	26.651	27.032
52838	63	SAB	Túquerres	3.994	3.901	3.810	3.732	3.670	3.617	3.549	3.484	3.430	3.382	3.337	3.292	3.251	3.205	3.158	3.110
52885	64	CEN	Yacuanquer	955	932	914	904	910	930	922	916	911	910	910	908	906	905	903	900
TOTAL DEPARTAMENTO				169.203	167.892	166.596	165.559	164.785	164.285	163.808	163.527	163.552	163.870						



PROYECCIONES DE POBLACION MUNICIPAL DE 6 AÑOS

DEPARTAMENTO DE NARIÑO - AÑO 2005 - 2020

Fuente: DANE, Subdirección de Salud Pública, Oficina de Epidemiología

Código	#	Región	Municipios	2005	2006	2007	2008	2009	2010	2011	2012	2013	2014	2015	2016	2017	2018	2019	2020
52001	1	CEN	Pasto	7.190	7.195	7.138	7.024	6.890	6.750	6.652	6.583	6.544	6.517	6.500	6.460	6.417	6.359	6.299	6.229
52019	2	RIO	Albán	396	398	396	390	381	371	367	364	363	364	368	368	366	368	368	367
52022	3	EXP	Aldana	131	129	126	120	116	111	106	102	99	95	91	89	86	84	81	79
52036	4	OCC	Ancuyá	178	171	164	156	147	137	130	123	117	113	110	104	100	96	92	88
52051	5	JUA	Arboleda	150	149	146	141	134	125	121	116	114	113	113	111	109	107	105	103
52079	6	TEL	Barbacoas	891	906	918	928	939	952	964	976	989	997	1.003	1.019	1.039	1.060	1.081	1.101
52083	7	RIO	Belén	129	125	119	115	111	107	106	105	105	105	107	105	105	105	105	103
52110	8	JUA	Buesaco	486	481	475	465	454	443	438	437	436	438	441	442	442	445	446	446
52694	9	JUA	Cartago	161	161	162	161	159	157	155	154	152	149	146	145	143	142	141	140
52240	10	CEN	Chachagüí	291	289	282	272	259	243	238	234	235	237	244	243	243	242	241	238
52203	11	RIO	Colón Genova	216	216	211	202	190	175	168	164	164	167	175	175	174	174	171	169
52207	12	OCC	Consaca	217	211	204	195	185	174	167	162	158	154	154	149	145	141	137	133
52210	13	EXP	Contadero	159	160	160	159	157	155	151	149	147	145	143	143	142	141	141	140
52215	14	EXP	Córdoba	283	275	264	256	247	239	235	231	231	227	226	225	223	221	218	215
52224	15	EXP	Cuaspué	193	194	193	190	188	184	179	176	173	171	168	167	167	166	166	165
52227	16	EXP	Cumbal	689	688	685	680	673	669	670	673	676	680	682	684	688	692	696	700
52233	17	COR	Cumbitara	272	281	288	293	296	298	301	305	308	311	314	320	327	334	341	350
52250	18	SAN	El Charco	800	821	836	844	845	842	849	861	880	905	939	973	1.009	1.047	1.083	1.117
52254	19	GUA	El Peñol	139	138	135	132	129	125	121	119	116	113	110	107	106	103	102	100
52256	20	COR	El Rosario	276	271	263	253	239	225	214	206	198	194	190	186	182	177	172	167
52258	21	RIO	El Tablón de Gómez	365	359	345	322	295	261	244	232	227	227	237	233	230	226	221	215
52260	22	GUA	El Tambo	297	285	272	261	248	237	232	224	219	213	207	201	197	191	187	181
52520	23	PAS	Francisco Pizarro	319	324	329	334	339	346	353	358	363	366	369	376	385	396	406	418
52287	24	EXP	Funes	145	143	141	136	129	122	118	115	112	110	111	109	107	105	103	101
52317	25	EXP	Guachucal	334	323	309	290	270	248	236	226	220	219	221	215	210	205	199	192
52320	26	SAB	Guaitarilla	286	274	261	243	226	206	195	188	184	182	185	181	177	173	169	164
52323	27	EXP	Gualmatán	108	106	104	100	98	96	95	94	92	92	90	88	87	86	85	84
52352	28	EXP	Iles	160	156	152	148	144	142	141	140	140	140	139	140	140	141	140	140
52354	29	SAB	Imués	164	159	152	145	135	125	119	113	110	107	105	102	98	96	93	90
52356	30	EXP	Ipiales	2.267	2.340	2.379	2.411	2.446	2.491	2.515	2.528	2.526	2.505	2.460	2.456	2.459	2.471	2.489	2.509
52378	31	RIO	La Cruz	312	306	302	300	300	307	308	309	306	300	288	281	277	273	268	265
52381	32	CEN	La Florida	216	208	200	192	187	182	178	174	169	164	158	154	149	146	142	140
52385	33	GUA	La Ulanada	124	121	119	122	126	135	137	136	133	126	113	110	106	102	100	98
52390	34	SAN	La Tola	263	274	283	291	296	301	307	315	325	336	351	366	383	401	417	434
52399	35	JUA	La Unión	570	558	540	518	494	471	455	443	434	427	423	414	406	398	391	381
52405	36	COR	Leiva	290	299	309	321	335	351	356	357	353	345	329	329	329	329	331	333
52411	37	OCC	Linares	238	236	229	219	205	188	179	170	163	159	159	153	147	143	138	132
52418	38	GUA	Los Andes	499	511	519	523	525	525	529	532	536	539	545	549	556	566	576	587
52427	39	TEL	Magüí Payán	474	482	489	496	503	513	519	527	534	541	544	556	571	588	605	625
52435	40	PIE	Mallama	230	227	223	218	212	208	200	194	186	179	170	164	159	153	150	146
52473	41	SAN	Mosquera	337	346	356	369	386	407	419	430	438	441	436	447	458	469	480	492
52480	42	CEN	Nariño	76	76	76	77	79	82	84	85	84	83	79	79	79	78	78	79
52490	43	SAN	Olaya Herrera	883	901	906	897	877	850	832	820	810	807	814	816	821	827	832	836
52506	44	SAB	Ospina	166	165	163	159	152	143	137	133	130	130	129	129	127	125	123	121
52540	45	COR	Policarpa	335	339	339	335	327	317	312	309	308	310	315	317	320	321	323	322
52560	46	EXP	Potosí	285	274	258	241	219	196	185	177	172	172	176	172	169	166	161	154
52565	47	ABA	Providencia	279	283	284	284	284	283	281	279	276	271	265	262	259	257	255	254
52573	48	EXP	Puerres	166	164	161	158	156	155	154	151	148	144	137	133	131	127	125	122
52585	49	EXP	Pupiales	353	352	348	342	332	324	316	308	301	296	290	286	281	278	274	270
52612	50	PIE	Ricaurte	426	433	434	432	425	414	412	413	415	420	430	436	441	449	456	463
52621	51	TEL	Roberto Payán	486	504	518	529	537	545	547	548	549	548	548	559	572	587	604	622
52678	52	ABA	Samaniego	1.163	1.155	1.129	1.091	1.042	987	950	921	899	887	885	872	860	850	840	827
52685	53	RIO	San Bernardo	288	295	298	296	289	278	275	274	274	278	287	289	292	296	298	300
52687	54	JUA	San Lorenzo	421	416	407	394	378	360	351	347	345	348	354	355	355	354	353	349
52693	55	RIO	San Pablo	321	312	306	302	300	304	303	302	298	290	277	269	262	256	251	246
52683	56	OCC	Sandoná	497	496	489	476	459	439	425	415	406	398	396	388	381	375	368	361
52696	57	SAN	Santa Bárbara	441	439	437	437	440	445	442	436	427	416	399	393	389	386	384	382
52699	58	ABA	Santacruz	492	509	521	530	536	542	548	555	561	569	577	590	605	621	637	653
52720	59	SAB	Sapuyes	127	123	122	125	132	144	144	142	138	127	111	104	99	95	92	91
52786	60	COR	Taminango	327	322	318	314	311	312	313	317	320	321	320	323	324	326	327	327
52788	61	CEN	Tangua	226	219	212	201	190	178	171	165	161	158	156	154	150	145	143	139
52835	62	PAS	Tumaco	4.153	4.225	4.314	4.419	4.556	4.742	4.812	4.863	4.876	4.835	4.723	4.774	4.836	4.907	4.983	5.064
52838	63	SAB	Túquerres	871	846	819	791	763	740	725	712	701	691	680	668	658	648	640	629
52885	64	CEN	Yacuanquer	219	217	211	204	194	182	178	174	174	177	183	183	181	180	180	177
TOTAL DEPARTAMENTO				34.246	34.361	34.248	33.969	33.616	33.306	33.064	32.891	32.748	32.589	32.395	32.390	32.436	32.516	32.603	32.665

Fuente: DANE.

Las series de estimaciones de población aquí presentadas, están sujetas a ajustes de acuerdo con la disponibilidad de nueva información.

Fecha de actualización de la serie: jueves 12 de mayo de 2011.

**PROYECCIONES DE POBLACION MUNICIPAL DE 12 AÑOS
DEPARTAMENTO DE NARIÑO - AÑO 2005 - 2020**

Fuente: DANE, Subdirección de Salud Pública, Oficina de Epidemiología

Código	#	Región	Municipios	2005	2006	2007	2008	2009	2010	2011	2012	2013	2014	2015	2016	2017	2018	2019	2020
52001	1	CEN	Pasto	7.370	7.449	7.527	7.588	7.638	7.654	7.620	7.537	7.413	7.272	7.126	7.017	6.931	6.882	6.870	6.898
52019	2	RIO	Albán	396	400	406	413	420	424	425	421	416	407	397	392	388	386	387	391
52022	3	EXP	Aldana	126	122	119	118	117	114	112	109	105	101	97	93	90	86	82	80
52036	4	OCC	Ancuyá	163	157	155	154	152	151	146	141	134	127	118	112	106	101	96	94
52051	5	JUA	Arboleda	131	131	134	139	142	144	144	142	138	131	123	118	114	111	110	110
52079	6	TEL	Barbacoas	817	837	855	873	889	902	914	924	933	948	968	978	987	995	1.003	1.011
52083	7	RIO	Belén	144	145	145	142	139	134	129	124	119	113	109	108	106	106	106	107
52110	8	JUA	Buesaco	481	482	484	485	485	483	477	469	458	448	437	432	428	426	427	429
52694	9	JUA	Cartago	146	144	145	146	148	148	150	150	149	149	148	146	144	142	139	136
52240	10	CEN	Chachagüí	274	277	282	288	292	295	292	285	275	262	245	238	233	233	236	244
52203	11	RIO	Colón Genova	196	197	201	208	214	217	217	213	204	191	175	168	164	162	164	172
52207	12	OCC	Consaca	203	203	203	200	199	196	190	184	176	167	157	151	146	141	138	137
52210	13	EXP	Contadero	141	141	143	146	148	150	151	152	150	149	148	146	143	140	138	136
52215	14	EXP	Córdoba	301	297	291	284	276	268	259	248	238	229	222	217	212	209	208	207
52224	15	EXP	Cuaspué	172	172	172	175	178	179	180	179	177	174	172	167	164	160	158	156
52227	16	EXP	Cumbal	690	702	711	717	722	723	721	714	708	703	699	699	698	700	704	708
52233	17	COR	Cumbitara	242	248	258	270	281	292	301	308	314	319	325	327	328	331	334	338
52250	18	SAN	El Charco	662	693	729	769	807	840	862	877	886	889	888	890	898	911	935	972
52254	19	GUA	El Peñol	131	131	130	130	130	129	128	126	123	120	117	114	111	108	104	103
52256	20	COR	El Rosario	245	241	239	240	241	238	234	227	218	207	195	184	177	169	165	163
52258	21	RIO	El Tablón de Gómez	302	307	315	325	333	337	331	319	299	274	241	225	212	206	206	214
52260	22	GUA	El Tambo	316	309	301	291	280	270	258	246	234	224	215	208	200	195	189	185
52520	23	PAS	Francisco Pizarro	295	305	312	319	326	330	335	339	344	352	362	366	371	375	379	380
52287	24	EXP	Funes	127	127	129	131	132	133	131	129	124	119	112	108	104	102	101	101
52317	25	EXP	Guachucal	337	331	327	326	323	317	307	294	277	257	235	223	213	207	204	205
52320	26	SAB	Guaitarilla	292	287	282	279	274	267	256	242	227	209	191	179	172	167	165	167
52323	27	EXP	Gualmatán	115	113	112	110	108	105	102	100	98	96	94	92	92	90	88	87
52352	28	EXP	Iles	177	175	173	169	165	161	156	151	147	142	140	138	136	136	136	136
52354	29	SAB	Imués	149	145	144	143	142	139	134	129	123	115	106	101	96	91	88	87
52356	30	EXP	Ipiáes	2.223	2.255	2.295	2.339	2.382	2.419	2.456	2.490	2.530	2.584	2.656	2.680	2.691	2.687	2.668	2.628
52378	31	RIO	La Cruz	372	362	351	340	329	317	309	301	298	300	307	309	309	307	300	290
52381	32	CEN	La Florida	231	222	214	204	195	188	181	173	168	165	163	160	156	154	151	147
52385	33	GUA	La Llanada	153	147	139	129	120	113	109	107	109	114	124	125	125	122	116	106
52390	34	SAN	La Tola	224	229	239	252	266	279	291	301	309	315	321	327	334	342	353	368
52399	35	JUA	La Unión	570	561	554	550	543	535	521	504	483	462	439	423	411	401	394	392
52405	36	COR	Leiva	251	251	252	256	260	264	272	281	294	310	331	336	338	334	326	313
52411	37	OCC	Linares	193	192	194	201	206	210	208	203	194	183	168	159	151	145	142	142
52418	38	GUA	Los Andes	411	429	446	466	483	498	509	517	523	528	530	533	535	538	541	546
52427	39	TEL	Magüi Payán	439	452	464	474	484	492	500	506	512	522	536	541	547	552	557	560
52435	40	PIE	Mallama	202	199	197	197	195	193	191	188	184	181	178	172	166	160	153	147
52473	41	SAN	Mosquera	331	333	335	338	341	344	351	360	372	392	420	430	441	447	450	447
52480	42	CEN	Nariño	90	88	87	84	82	80	79	79	79	82	87	88	88	89	88	84
52490	43	SAN	Olaya Herrera	664	686	719	761	800	830	849	855	851	836	813	794	777	767	764	771
52506	44	SAB	Ospina	144	147	150	156	160	164	164	162	157	151	142	137	133	128	128	129
52540	45	COR	Policarpa	297	300	308	319	329	337	341	340	338	331	321	315	310	308	309	315
52560	46	EXP	Potosí	269	267	265	263	260	254	243	230	213	195	173	162	153	148	147	152
52565	47	ABA	Providencia	249	251	254	259	265	268	271	272	273	274	274	274	272	267	264	259
52573	48	EXP	Puerres	174	169	164	160	155	151	148	144	142	141	141	139	137	135	130	124
52585	49	EXP	Pupiales	338	332	331	332	334	334	333	329	323	316	309	301	293	285	280	275
52612	50	PIE	Ricaurte	353	368	386	404	421	434	441	443	440	436	426	422	420	421	425	435
52621	51	TEL	Roberto Payán	391	400	414	433	453	471	490	505	518	530	542	542	541	540	540	540
52678	52	ABA	Samaniego	1.055	1.047	1.052	1.067	1.080	1.084	1.074	1.051	1.018	975	925	889	860	837	824	825
52685	53	RIO	San Bernardo	250	259	272	290	306	319	328	332	331	325	314	309	306	306	310	321
52687	54	JUA	San Lorenzo	394	395	396	401	403	401	396	387	374	358	341	331	324	322	324	330
52693	55	RIO	San Pablo	382	369	356	341	329	314	304	295	290	289	294	294	292	289	281	269
52683	56	OCC	Sandoná	456	456	462	470	478	481	480	474	463	449	430	416	404	395	388	386
52696	57	SAN	Santa Bárbara	403	393	385	378	370	364	360	358	358	363	372	370	363	356	346	332
52699	58	ABA	Santacruz	439	451	469	490	512	532	548	562	573	582	592	596	601	608	614	626
52720	59	SAB	Sapuyes	166	158	147	134	122	111	106	104	106	114	127	129	127	122	113	100
52786	60	COR	Taminango	369	367	363	358	352	345	338	331	326	323	325	325	327	328	329	329
52788	61	CEN	Tangua	223	221	218	216	213	208	203	194	185	175	164	158	151	147	145	143
52835	62	PAS	Tumaco	4.008	3.969	3.980	3.991	4.004	4.019	4.072	4.143	4.253	4.419	4.656	4.715	4.751	4.756	4.715	4.616
52838	63	SAB	Túquerres	927	916	899	880	858	835	808	778	750	724	705	687	672	661	650	641
52885	64	CEN	Yacuanquer	200	204	209	214	218	221	219	214	207	196	182	178	174	173	175	181
TOTAL DEPARTAMENTO				32.982	33.113	33.390	33.725	34.009	34.149	34.155	33.992	33.751	33.534	33.390	33.103	32.845	32.646	32.500	32.423

Fuente: DANE.
Las series de estimaciones de población aquí presentadas, están sujetas a ajustes de acuerdo con la disponibilidad de nueva información.
Fecha de actualización de la serie: jueves 12 de mayo de 2011.



PROYECCIONES DE POBLACION MUNICIPAL EN MENORES DE QUINCE AÑOS

DEPARTAMENTO DE NARIÑO - AÑO 2005 - 2020

Fuente: DANE, Subdirección de Salud Pública, Oficina de Epidemiología

Código	#	Región	Municipios	2005	2006	2007	2008	2009	2010	2011	2012	2013	2014	2015	2016	2017	2018	2019	2020
52001	1	CEN	Pasto	106.611	106.672	106.449	105.958	105.373	104.668	103.833	102.894	101.892	100.886	99.922	99.015	98.191	97.448	96.830	96.312
52019	2	RIO	Albán	5.778	5.790	5.794	5.798	5.786	5.769	5.750	5.721	5.691	5.662	5.636	5.612	5.604	5.601	5.609	5.625
52022	3	EXP	Aldana	1.930	1.872	1.818	1.765	1.713	1.659	1.606	1.555	1.501	1.451	1.404	1.354	1.311	1.267	1.225	1.185
52036	4	OCC	Ancuyá	2.529	2.422	2.339	2.253	2.172	2.090	2.001	1.918	1.833	1.750	1.670	1.594	1.525	1.459	1.400	1.346
52051	5	JUA	Arboleda	2.104	2.073	2.045	2.029	2.000	1.967	1.927	1.883	1.842	1.795	1.750	1.710	1.670	1.647	1.614	1.601
52079	6	TEL	Barbacoas	13.036	13.255	13.464	13.658	13.849	14.048	14.243	14.434	14.637	14.851	15.073	15.306	15.544	15.791	16.035	16.276
52083	7	RIO	Belén	1.907	1.882	1.853	1.814	1.778	1.744	1.707	1.676	1.647	1.619	1.600	1.584	1.574	1.563	1.558	1.550
52110	8	JUA	Buesaco	7.080	7.043	6.995	6.947	6.896	6.846	6.795	6.746	6.693	6.659	6.630	6.613	6.602	6.603	6.613	6.627
52694	9	JUA	Cartago	2.352	2.341	2.334	2.325	2.315	2.300	2.285	2.269	2.249	2.230	2.210	2.188	2.165	2.144	2.124	2.104
52240	10	CEN	Chachagüí	4.085	4.059	4.032	4.001	3.964	3.920	3.872	3.815	3.766	3.712	3.666	3.625	3.599	3.578	3.582	3.595
52203	11	RIO	Colón Genova	2.990	2.966	2.938	2.914	2.885	2.854	2.812	2.768	2.723	2.673	2.630	2.589	2.560	2.540	2.534	2.544
52207	12	OCC	Consaca	3.066	3.003	2.938	2.859	2.782	2.702	2.622	2.541	2.459	2.375	2.302	2.231	2.167	2.105	2.054	2.004
52210	13	EXP	Contadero	2.295	2.293	2.289	2.285	2.278	2.268	2.253	2.241	2.223	2.203	2.189	2.168	2.155	2.143	2.130	2.120
52215	14	EXP	Córdoba	4.215	4.129	4.031	3.938	3.844	3.756	3.672	3.593	3.521	3.454	3.398	3.347	3.300	3.262	3.226	3.183
52224	15	EXP	Cuaspud	2.797	2.779	2.761	2.744	2.729	2.705	2.682	2.653	2.627	2.600	2.572	2.549	2.524	2.503	2.485	2.468
52227	16	EXP	Cumbal	10.158	10.212	10.243	10.261	10.275	10.282	10.288	10.289	10.292	10.310	10.334	10.369	10.414	10.473	10.532	10.591
52233	17	COR	Cumbitara	3.934	4.026	4.123	4.217	4.309	4.396	4.481	4.558	4.637	4.715	4.797	4.877	4.966	5.057	5.155	5.261
52250	18	SAN	El Charco	11.282	11.586	11.890	12.198	12.502	12.799	13.094	13.386	13.689	14.005	14.348	14.715	15.112	15.551	16.025	16.540
52254	19	GUA	El Peñol	2.030	2.000	1.971	1.938	1.906	1.873	1.834	1.798	1.757	1.718	1.677	1.644	1.610	1.578	1.549	1.520
52256	20	COR	El Rosario	3.956	3.856	3.753	3.657	3.563	3.458	3.350	3.244	3.140	3.034	2.934	2.833	2.748	2.663	2.590	2.523
52258	21	RIO	El Tablón de Gómez	4.842	4.747	4.651	4.546	4.434	4.305	4.168	4.025	3.881	3.745	3.615	3.497	3.402	3.324	3.272	3.247
52260	22	GUA	El Tambo	4.426	4.286	4.143	3.999	3.856	3.720	3.594	3.469	3.351	3.243	3.145	3.052	2.967	2.886	2.807	2.732
52520	23	PAS	Francisco Pizarro	4.673	4.774	4.863	4.947	5.030	5.117	5.204	5.290	5.383	5.486	5.594	5.707	5.832	5.961	6.087	6.211
52287	24	EXP	Funes	2.038	2.009	1.981	1.955	1.919	1.882	1.842	1.801	1.758	1.718	1.679	1.644	1.609	1.580	1.557	1.538
52317	25	EXP	Guachucal	4.775	4.625	4.480	4.335	4.196	4.050	3.905	3.759	3.621	3.485	3.359	3.247	3.145	3.057	2.982	2.924
52320	26	SAB	Guaitarilla	4.096	3.955	3.813	3.676	3.540	3.404	3.274	3.144	3.026	2.913	2.808	2.713	2.628	2.560	2.497	2.451
52323	27	EXP	Gualmatán	1.618	1.601	1.569	1.538	1.511	1.482	1.453	1.433	1.404	1.386	1.366	1.342	1.324	1.308	1.291	1.279
52352	28	EXP	Iles	2.436	2.399	2.356	2.314	2.280	2.242	2.213	2.185	2.159	2.139	2.124	2.111	2.101	2.095	2.089	2.078
52354	29	SAB	Imués	2.316	2.240	2.162	2.091	2.014	1.941	1.868	1.794	1.723	1.653	1.589	1.530	1.473	1.427	1.377	1.345
52356	30	EXP	Ipiales	34.181	34.741	35.200	35.619	35.998	36.347	36.658	36.923	37.169	37.405	37.627	37.834	38.026	38.201	38.329	38.396
52378	31	RIO	La Cruz	4.972	4.888	4.814	4.738	4.661	4.596	4.537	4.482	4.425	4.371	4.326	4.278	4.234	4.181	4.106	4.025
52381	32	CEN	La Florida	3.308	3.192	3.072	2.954	2.852	2.754	2.661	2.578	2.505	2.434	2.373	2.311	2.256	2.209	2.160	2.115
52385	33	GUA	La Llanada	2.087	2.043	1.993	1.947	1.901	1.865	1.834	1.803	1.774	1.747	1.717	1.687	1.651	1.609	1.555	1.490
52390	34	SAN	La Tola	3.762	3.880	4.003	4.144	4.286	4.429	4.582	4.737	4.898	5.064	5.243	5.429	5.626	5.838	6.061	6.299
52399	35	JUA	La Unión	8.317	8.127	7.935	7.741	7.547	7.354	7.158	6.965	6.772	6.593	6.422	6.264	6.119	5.987	5.869	5.762
52405	36	COR	Leiva	4.438	4.505	4.571	4.642	4.707	4.770	4.825	4.880	4.926	4.973	5.000	5.030	5.043	5.048	5.036	5.011
52411	37	OCC	Linares	3.267	3.189	3.123	3.057	2.988	2.903	2.814	2.716	2.616	2.516	2.416	2.326	2.236	2.160	2.095	2.044
52418	38	GUA	Los Andes	7.001	7.171	7.319	7.458	7.578	7.690	7.796	7.886	7.974	8.066	8.159	8.263	8.372	8.500	8.626	8.770
52427	39	TEL	Magüi Payán	6.944	7.088	7.221	7.344	7.465	7.592	7.717	7.849	7.989	8.144	8.312	8.487	8.679	8.881	9.090	9.294
52435	40	PIE	Mallama	3.344	3.283	3.215	3.149	3.074	3.004	2.922	2.839	2.759	2.676	2.601	2.520	2.444	2.371	2.299	2.228
52473	41	SAN	Mosquera	5.200	5.309	5.417	5.534	5.659	5.792	5.934	6.080	6.231	6.392	6.546	6.705	6.865	7.015	7.149	7.265
52480	42	CEN	Nariño	1.227	1.222	1.217	1.210	1.207	1.204	1.204	1.206	1.206	1.210	1.216	1.217	1.214	1.214	1.207	1.190
52490	43	SAN	Olaya Herrera	12.174	12.296	12.416	12.527	12.607	12.645	12.654	12.634	12.600	12.558	12.520	12.489	12.480	12.501	12.553	12.643
52506	44	SAB	Olmeta	2.324	2.309	2.293	2.277	2.254	2.228	2.192	2.152	2.110	2.064	2.021	1.980	1.944	1.913	1.890	1.874
52540	45	COR	Policarpa	4.796	4.809	4.829	4.851	4.872	4.878	4.879	4.874	4.865	4.853	4.842	4.831	4.830	4.831	4.850	4.871
52560	46	EXP	Potosí	3.980	3.848	3.702	3.563	3.425	3.283	3.150	3.017	2.892	2.777	2.666	2.570	2.483	2.410	2.350	2.304
52565	47	ABA	Providencia	4.039	4.058	4.073	4.085	4.089	4.087	4.076	4.058	4.038	4.013	3.984	3.958	3.934	3.904	3.875	3.847
52573	48	EXP	Puerres	2.551	2.500	2.446	2.393	2.341	2.293	2.248	2.198	2.154	2.109	2.065	2.025	1.982	1.941	1.890	1.840
52585	49	EXP	Pupiales	5.178	5.108	5.042	4.979	4.912	4.843	4.769	4.685	4.608	4.525	4.445	4.365	4.285	4.214	4.145	4.077
52612	50	PIE	Ricaurte	5.944	6.043	6.137	6.222	6.293	6.353	6.405	6.444	6.479	6.522	6.569	6.627	6.694	6.779	6.876	6.992
52621	51	TEL	Roberto Payán	7.017	7.167	7.319	7.475	7.631	7.776	7.916	8.051	8.183	8.323	8.466	8.615	8.781	8.955	9.137	9.322
52678	52	ABA	Samaniego	16.513	16.259	15.986	15.725	15.446	15.145	14.827	14.494	14.163	13.843	13.541	13.251	12.999	12.784	12.615	12.484
52685	53	RIO	San Bernardo	4.031	4.096	4.171	4.243	4.307	4.354	4.390	4.414	4.434	4.445	4.458	4.471	4.496	4.533	4.585	4.656
52687	54	JUA	San Lorenzo	6.013	5.948	5.881	5.816	5.746	5.674	5.602	5.526	5.451	5.385	5.324	5.273	5.233	5.206	5.187	5.182
52693	55	RIO	San Pablo	5.106	4.983	4.867	4.760	4.656	4.557	4.465	4.383	4.300	4.224	4.155	4.084	4.009	3.935	3.842	3.735
52683	56	OCC	Sandoná	7.093	7.017	6.952	6.879	6.794	6.693	6.576	6.454	6.323	6.194	6.059	5.935	5.819	5.714	5.624	5.556
52696	57	SAN	Santa Bárbara	6.701	6.622	6.549	6.467	6.389	6.321	6.256	6.185	6.121	6.061	6.007	5.949	5.885	5.817	5.742	5.647
52699	58	ABA	Santacruz	7.119	7.296	7.476	7.660	7.838	8.010	8.174	8.336	8.497	8.659	8.830	9.006	9.190	9.391	9.599	9.825
52720	59	SAB	Şapuyes	2.236	2.177	2.109	2.043	1.978	1.918	1.874	1.827	1.786	1.742	1.704	1.658	1.611	1.553	1.481	1.396
52786	60	COR	Taminango	5.052	5.015	4.977	4.942	4.906	4.883	4.861	4.849	4.841	4.840	4.849	4.863	4.879	4		



PROYECCIONES DE POBLACION MUNICIPAL DE 15 AÑOS
DEPARTAMENTO DE NARIÑO - AÑO 2005 - 2020

Fuente: DANE, Subdirección de Salud Pública, Oficina de Epidemiología

Código	#	Región	Municipios	2005	2006	2007	2008	2009	2010	2011	2012	2013	2014	2015	2016	2017	2018	2019	2020
52001	1	CEN	Pasto	7.403	7.392	7.409	7.441	7.494	7.543	7.586	7.612	7.616	7.599	7.552	7.487	7.399	7.297	7.180	7.053
52019	2	RIO	Albán	381	386	391	395	403	408	414	417	421	422	420	419	415	411	403	397
52022	3	EXP	Aldana	128	125	120	116	112	111	108	105	103	101	99	96	94	88	85	83
52036	4	OCC	Ancuyá	160	153	148	147	142	139	136	135	131	127	122	120	113	108	103	97
52051	5	JUA	Arboleda	135	130	128	127	127	128	129	131	132	132	132	128	125	123	118	113
52079	6	TEL	Barbacoas	726	745	768	792	815	837	854	872	890	905	923	933	942	952	963	976
52083	7	RIO	Belén	121	122	127	131	134	135	133	131	128	125	120	115	113	108	107	105
52110	8	JUA	Buesaco	443	446	451	455	458	462	463	462	459	455	448	443	437	432	425	417
52694	9	JUA	Cartago	142	141	141	138	139	138	138	141	142	142	141	142	141	141	139	137
52240	10	CEN	Chachagüí	262	263	263	266	271	274	276	278	278	273	270	265	260	254	245	237
52203	11	RIO	Colón Genova	197	195	196	196	198	199	201	204	204	202	199	195	190	184	177	169
52207	12	OCC	Consaca	177	175	176	178	181	182	180	179	175	170	165	160	154	147	142	135
52210	13	EXP	Contadero	137	136	136	135	136	139	139	140	143	144	143	144	143	141	138	136
52215	14	EXP	Córdoba	276	276	275	275	275	271	266	258	250	242	234	227	219	211	207	202
52224	15	EXP	Cuaspué	165	165	164	165	164	165	165	165	169	168	168	166	166	163	159	156
52227	16	EXP	Cumbal	636	641	652	668	683	695	703	708	711	711	713	711	707	705	701	698
52233	17	COR	Cumbitara	233	239	243	253	259	267	275	286	295	304	315	323	329	332	336	340
52250	18	SAN	El Charco	602	627	652	681	711	744	775	808	838	866	883	899	912	922	931	940
52254	19	GUA	El Peñol	131	127	123	124	121	120	120	121	119	118	116	115	113	110	108	105
52256	20	COR	El Rosario	250	239	233	226	221	219	218	212	211	207	201	195	189	180	172	164
52258	21	RIO	El Tablón de Gómez	279	276	278	281	285	289	293	295	293	284	275	265	254	242	226	210
52260	22	GUA	El Tambo	289	287	284	279	275	269	263	254	243	234	226	217	208	199	193	185
52520	23	PAS	Francisco Pizarro	253	264	275	288	300	308	318	326	332	339	344	349	354	358	365	370
52287	24	EXP	Funes	123	119	119	120	119	120	121	119	121	119	116	114	112	108	104	99
52317	25	EXP	Guachucal	340	334	326	318	314	307	301	295	289	278	267	256	246	233	221	209
52320	26	SAB	Guaitarilla	280	276	273	270	262	258	254	247	237	227	217	206	197	186	175	165
52323	27	EXP	Gualmatán	104	106	106	108	107	105	103	102	101	99	98	94	94	92	89	88
52352	28	EXP	Iles	166	165	166	167	167	165	164	161	157	153	148	145	142	139	137	136
52354	29	SAB	Imués	144	140	136	134	130	129	125	123	120	117	112	108	104	98	92	88
52356	30	EXP	Ipiales	2.128	2.131	2.169	2.219	2.270	2.320	2.368	2.416	2.465	2.517	2.570	2.606	2.637	2.660	2.685	2.707
52378	31	RIO	La Cruz	367	363	359	355	349	342	334	325	317	310	306	302	298	296	295	296
52381	32	CEN	La Florida	225	216	209	203	194	190	183	176	170	167	163	158	155	152	149	149
52385	33	GUA	La Llanada	142	136	134	132	128	123	119	113	110	107	107	105	104	104	107	108
52390	34	SAN	La Tola	220	229	233	238	244	252	260	271	284	294	307	316	325	334	341	350
52399	35	JUA	La Unión	550	542	536	528	524	516	508	501	490	479	464	452	438	422	406	392
52405	36	COR	Leiva	243	242	241	240	241	244	248	255	262	272	284	290	298	304	311	317
52411	37	OCC	Linares	213	201	192	187	181	180	181	181	182	180	176	173	168	160	151	142
52418	38	GUA	Los Andes	345	358	372	391	409	427	445	459	473	486	495	503	510	514	517	519
52427	39	TEL	Magüi Payán	377	392	410	429	448	460	473	486	497	506	515	522	529	535	542	551
52435	40	PIE	Mallama	190	185	182	180	179	176	173	173	173	171	168	166	162	157	153	148
52473	41	SAN	Mosquera	308	315	322	327	331	336	340	346	354	365	376	386	396	407	421	436
52480	42	CEN	Nariño	89	89	88	88	86	84	83	83	82	83	83	82	82	83	84	86
52490	43	SAN	Olaya Herrera	635	638	646	657	674	696	719	745	769	787	794	799	797	789	777	765
52506	44	SAB	Ospina	150	146	143	143	144	144	147	149	151	152	150	149	146	142	138	132
52540	45	COR	Policarpa	303	300	299	301	304	308	314	322	327	331	332	333	331	327	325	317
52560	46	EXP	Potosí	263	257	250	245	241	237	232	226	220	211	200	189	179	169	157	147
52565	47	ABA	Providencia	240	239	238	238	240	242	246	248	251	256	258	260	260	259	258	256
52573	48	EXP	Puerres	169	164	162	157	156	152	149	145	141	139	138	136	133	131	127	125
52585	49	EXP	Pupiales	345	337	334	328	323	320	317	317	317	316	312	309	304	298	291	284
52612	50	PIE	Ricaurte	322	330	341	355	369	384	398	413	423	431	437	438	440	439	434	431
52621	51	TEL	Roberto Payán	375	380	387	396	405	415	432	450	468	484	500	512	522	529	535	542
52678	52	ABA	Samaniego	1.055	1.047	1.032	1.017	1.004	998	995	993	992	984	965	946	924	896	866	837
52685	53	RIO	San Bernardo	260	257	260	265	274	284	296	308	319	328	333	336	339	336	336	330
52687	54	JUA	San Lorenzo	373	371	374	374	377	377	378	378	375	371	362	356	348	337	328	322
52693	55	RIO	San Pablo	377	371	363	358	349	336	328	318	307	300	293	289	284	279	275	274
52683	56	OCC	Sandoná	450	445	442	443	445	448	449	451	453	452	448	443	435	424	412	399
52696	57	SAN	Santa Bárbara	372	369	365	360	357	351	346	341	339	338	339	335	332	331	328	328
52699	58	ABA	Santacruz	421	434	445	457	470	486	502	522	542	561	578	591	602	611	620	630
52720	59	SAB	Sapuyes	144	141	139	136	131	126	120	115	109	107	107	105	104	103	104	106
52786	60	COR	Taminango	354	355	358	358	358	358	354	351	345	341	336	334	330	326	327	326
52788	61	CEN	Tangua	212	209	206	205	202	200	198	194	189	184	177	172	165	155	152	142
52835	62	PAS	Tumaco	3.638	3.669	3.726	3.795	3.858	3.905	3.956	4.006	4.066	4.146	4.257	4.320	4.386	4.458	4.545	4.646
52838	63	SAB	Túquerres	849	848	846	845	842	833	821	803	781	760	736	716	694	672	655	639
52885	64	CEN	Yacuanquer	187	186	189	191	198	202	206	209	208	206	201	199	194	188	184	177
TOTAL DEPARTAMENTO				31.574	31.582	31.751	32.015	32.308	32.577	32.839	33.076	33.259	33.385	33.434	33.365	33.223	32.991	32.777	32.566

Fuente: DANE.

Las series de estimaciones de población aquí presentadas, están sujetas a ajustes de acuerdo con la disponibilidad de nueva información.

Fecha de actualización de la serie: jueves 12 de mayo de 2011.



PROYECCIONES DE POBLACION MUNICIPAL DE 0 A 17 AÑOS
DEPARTAMENTO DE NARIÑO - AÑO 2005 - 2020

Fuente: DANE, Subdirección de Salud Pública, Oficina de Epidemiología

Código	#	Región	Municipios	2005	2006	2007	2008	2009	2010	2011	2012	2013	2014	2015	2016	2017	2018	2019	2020
52001	1	CEN	Pasto	128.795	128.741	128.507	128.083	127.647	127.121	126.486	125.735	124.879	123.946	122.947	121.902	120.818	119.723	118.656	117.612
52019	2	RIO	Albán	6.907	6.932	6.948	6.965	6.969	6.969	6.969	6.960	6.948	6.933	6.912	6.889	6.872	6.852	6.838	6.826
52022	3	EXP	Aldana	2.316	2.247	2.178	2.112	2.045	1.982	1.922	1.865	1.806	1.753	1.699	1.642	1.591	1.537	1.484	1.434
52036	4	OCC	Ancuyá	3.009	2.879	2.779	2.680	2.586	2.495	2.399	2.313	2.222	2.132	2.043	1.957	1.872	1.790	1.713	1.639
52051	5	JUA	Arboleda	2.515	2.464	2.423	2.398	2.366	2.335	2.300	2.264	2.233	2.192	2.149	2.105	2.057	2.024	1.975	1.943
52079	6	TEL	Barbacoas	15.119	15.392	15.671	15.942	16.209	16.479	16.738	16.992	17.252	17.515	17.781	18.049	18.318	18.597	18.878	19.167
52083	7	RIO	Belén	2.243	2.224	2.210	2.190	2.170	2.145	2.111	2.076	2.038	1.999	1.968	1.938	1.917	1.893	1.878	1.859
52110	8	JUA	Buesaco	8.362	8.338	8.308	8.278	8.242	8.205	8.161	8.118	8.066	8.025	7.985	7.953	7.922	7.900	7.884	7.872
52694	9	JUA	Cartago	2.776	2.762	2.749	2.735	2.722	2.706	2.691	2.679	2.664	2.648	2.630	2.610	2.587	2.563	2.540	2.517
52240	10	CEN	Chachagüí	4.859	4.832	4.805	4.779	4.751	4.716	4.679	4.634	4.596	4.544	4.495	4.446	4.402	4.356	4.327	4.300
52203	11	RIO	Colón Genova	3.580	3.552	3.519	3.488	3.458	3.429	3.395	3.363	3.328	3.286	3.243	3.199	3.156	3.115	3.078	3.051
52207	12	OCC	Consaca	3.574	3.502	3.442	3.372	3.306	3.230	3.150	3.068	2.980	2.887	2.802	2.717	2.637	2.554	2.483	2.409
52210	13	EXP	Contadero	2.697	2.695	2.689	2.681	2.675	2.667	2.655	2.648	2.639	2.623	2.612	2.592	2.579	2.564	2.546	2.531
52215	14	EXP	Córdoba	5.013	4.931	4.839	4.753	4.663	4.567	4.473	4.376	4.284	4.195	4.112	4.038	3.965	3.904	3.848	3.787
52224	15	EXP	Cuaspud	3.286	3.268	3.246	3.226	3.208	3.184	3.162	3.138	3.120	3.095	3.071	3.047	3.020	2.992	2.966	2.940
52227	16	EXP	Cumbal	12.007	12.066	12.132	12.205	12.276	12.329	12.373	12.402	12.422	12.449	12.476	12.506	12.540	12.586	12.630	12.675
52233	17	COR	Cumbitara	4.622	4.731	4.841	4.951	5.060	5.167	5.280	5.388	5.501	5.612	5.726	5.834	5.946	6.053	6.165	6.283
52250	18	SAN	El Charco	13.030	13.399	13.769	14.150	14.536	14.927	15.327	15.733	16.150	16.567	16.990	17.420	17.862	18.329	18.818	19.339
52254	19	GUA	El Peñal	2.420	2.377	2.337	2.299	2.264	2.228	2.187	2.153	2.112	2.071	2.027	1.990	1.949	1.910	1.873	1.835
52256	20	COR	El Rosario	4.710	4.576	4.444	4.323	4.210	4.094	3.979	3.868	3.764	3.653	3.543	3.427	3.325	3.215	3.116	3.020
52258	21	RIO	El Tablón de Gómez	5.656	5.547	5.445	5.342	5.238	5.121	5.001	4.874	4.744	4.609	4.470	4.331	4.204	4.080	3.968	3.874
52260	22	GUA	El Tambo	5.263	5.116	4.969	4.820	4.670	4.523	4.381	4.234	4.090	3.955	3.829	3.708	3.595	3.485	3.383	3.285
52520	23	PAS	Francisco Pizarro	5.391	5.522	5.649	5.774	5.895	6.016	6.134	6.246	6.359	6.482	6.606	6.735	6.874	7.019	7.165	7.311
52287	24	EXP	Funes	2.400	2.361	2.327	2.300	2.264	2.228	2.191	2.151	2.114	2.073	2.032	1.992	1.950	1.910	1.872	1.837
52317	25	EXP	Guachucal	5.794	5.623	5.453	5.281	5.120	4.956	4.797	4.639	4.492	4.339	4.189	4.049	3.913	3.783	3.660	3.553
52320	26	SAB	Guaitarilla	4.921	4.768	4.614	4.464	4.314	4.164	4.023	3.880	3.745	3.613	3.483	3.358	3.241	3.136	3.033	2.947
52323	27	EXP	Gualmatán	1.922	1.907	1.879	1.853	1.828	1.798	1.765	1.745	1.711	1.686	1.662	1.629	1.606	1.585	1.561	1.545
52352	28	EXP	Iles	2.916	2.881	2.843	2.809	2.780	2.742	2.710	2.677	2.638	2.607	2.578	2.554	2.532	2.515	2.499	2.484
52354	29	SAB	Imués	2.742	2.654	2.563	2.481	2.394	2.315	2.233	2.156	2.079	2.003	1.929	1.859	1.791	1.727	1.659	1.608
52356	30	EXP	Ipiales	40.461	41.004	41.580	42.150	42.691	43.195	43.659	44.080	44.478	44.859	45.220	45.546	45.847	46.122	46.369	46.576
52378	31	RIO	La Cruz	6.061	5.972	5.894	5.812	5.724	5.641	5.558	5.477	5.392	5.311	5.245	5.176	5.119	5.059	4.984	4.918
52381	32	CEN	La Florida	3.975	3.832	3.692	3.558	3.436	3.323	3.212	3.110	3.020	2.933	2.859	2.782	2.717	2.660	2.605	2.558
52385	33	GUA	La Llanada	2.493	2.438	2.389	2.342	2.291	2.245	2.200	2.151	2.105	2.062	2.022	1.984	1.945	1.906	1.861	1.813
52390	34	SAN	La Tola	4.414	4.562	4.697	4.843	4.993	5.152	5.328	5.518	5.721	5.926	6.145	6.365	6.593	6.830	7.075	7.335
52399	35	JUA	La Unión	9.943	9.730	9.517	9.301	9.089	8.876	8.663	8.455	8.244	8.040	7.838	7.643	7.455	7.272	7.101	6.939
52405	36	COR	Leiva	5.160	5.223	5.285	5.353	5.420	5.488	5.550	5.620	5.682	5.750	5.800	5.851	5.891	5.923	5.946	5.964
52411	37	OCC	Linares	3.922	3.803	3.700	3.603	3.511	3.415	3.328	3.236	3.147	3.055	2.951	2.857	2.753	2.655	2.561	2.475
52418	38	GUA	Los Andes	7.970	8.168	8.358	8.550	8.726	8.894	9.054	9.197	9.335	9.472	9.602	9.735	9.867	10.010	10.145	10.294
52427	39	TEL	Magüi Payan	8.012	8.203	8.394	8.579	8.761	8.938	9.109	9.280	9.452	9.637	9.830	10.029	10.242	10.465	10.698	10.933
52435	40	PIE	Mallama	3.902	3.826	3.746	3.670	3.591	3.513	3.427	3.343	3.261	3.175	3.095	3.007	2.923	2.838	2.754	2.671
52473	41	SAN	Mosquera	6.097	6.235	6.367	6.502	6.643	6.790	6.944	7.105	7.273	7.454	7.630	7.817	8.009	8.194	8.381	8.561
52480	42	CEN	Nariño	1.493	1.486	1.481	1.475	1.470	1.464	1.461	1.459	1.455	1.456	1.459	1.460	1.457	1.460	1.457	1.450
52490	43	SAN	Olaya Herrera	14.055	14.171	14.282	14.395	14.499	14.588	14.672	14.746	14.813	14.857	14.875	14.880	14.879	14.883	14.893	14.924
52506	44	SAB	Ospina	2.778	2.744	2.715	2.692	2.667	2.643	2.616	2.587	2.558	2.521	2.479	2.439	2.394	2.351	2.311	2.273
52540	45	COR	Policarpa	5.710	5.707	5.716	5.734	5.758	5.775	5.792	5.814	5.832	5.842	5.847	5.845	5.843	5.832	5.836	5.830
52560	46	EXP	Potosí	4.763	4.606	4.436	4.278	4.126	3.972	3.831	3.689	3.554	3.424	3.290	3.166	3.045	2.937	2.835	2.744
52565	47	ABA	Providencia	4.746	4.761	4.769	4.777	4.780	4.782	4.779	4.775	4.767	4.757	4.738	4.717	4.697	4.667	4.638	4.608
52573	48	EXP	Puerres	3.047	2.989	2.928	2.866	2.807	2.748	2.692	2.633	2.579	2.524	2.472	2.423	2.373	2.325	2.269	2.218
52585	49	EXP	Pupiales	6.217	6.128	6.042	5.957	5.868	5.785	5.704	5.620	5.547	5.467	5.384	5.300	5.207	5.120	5.030	4.939
52612	50	PIE	Ricaurte	6.882	6.997	7.117	7.236	7.347	7.452	7.553	7.643	7.726	7.808	7.881	7.956	8.031	8.109	8.192	8.285
52621	51	TEL	Roberto Payán	8.126	8.290	8.455	8.624	8.801	8.974	9.154	9.341	9.532	9.729	9.925	10.121	10.328	10.533	10.743	10.952
52678	52	ABA	Samaniego	19.671	19.391	19.052	18.713	18.372	18.039	17.715	17.399	17.096	16.786	16.466	16.140	15.827	15.527	15.253	15.003
52685	53	RIO	San Bernardo	4.818	4.868	4.938	5.016	5.096	5.169	5.241	5.308	5.375	5.427	5.470	5.503	5.539	5.572	5.609	5.650
52687	54	JUA	San Lorenzo	7.107	7.039	6.973	6.910	6.849	6.781	6.715	6.646	6.575	6.506	6.433	6.366	6.301	6.240	6.184	6.140
52693	55	RIO	San Pablo	6.225	6.089	5.960	5.841	5.718	5.592	5.470	5.357	5.239	5.133	5.037	4.942	4.849	4.761	4.662	4.564
52683	56	OCC	Sandoná	8.442	8.343	8.260	8.178	8.089	7.993	7.885	7.778	7.667	7.548	7.414	7.284	7.148	7.010	6.881	6.767
52696	57	SAN	Santa Bárbara	7.785	7.701	7.623	7.532	7.444	7.361	7.281	7.195	7.120	7.048	6.986	6.919	6.850	6.782	6.709	6.625
52699	58	ABA	Santacruz	8.364	8.576	8.783	8.995	9.205	9.419	9.635	9.860	10.087	10.312	10.541	10.766	10.991	11.223	11.459	11.710
52720	59	SAB	Sapuyes	2.648	2.582	2.514	2.452	2.384	2.312	2.252	2.183	2.117	2.053	2.001	1.945	1.895	1.840	1.781	1.716
52786	60	COR	Taminango	6.099	6.061	6.032	6.011	5.986	5.967	5.941	5.921	5.898	5.881	5.872	5.871	5.872	5		

**PROYECCIONES DE POBLACION MUNICIPAL DE 18 AÑOS
DEPARTAMENTO DE NARIÑO - AÑO 2005 - 2020**

Fuente: DANE, Subdirección de Salud Pública, Oficina de Epidemiología

Código	#	Región	Municipios	2005	2006	2007	2008	2009	2010	2011	2012	2013	2014	2015	2016	2017	2018	2019	2020
52001	1	CEN	Pasto	7.450	7.394	7.357	7.347	7.365	7.409	7.482	7.570	7.663	7.737	7.777	7.776	7.728	7.637	7.498	7.312
52019	2	RIO	Albán	361	366	370	374	380	386	392	402	411	419	424	428	428	425	418	409
52022	3	EXP	Aldana	127	123	118	114	109	105	103	101	100	99	97	96	93	91	87	83
52036	4	OCC	Ancuyá	160	151	144	137	133	130	128	126	125	125	123	120	117	112	107	100
52051	5	JUA	Arboleda	142	135	129	123	119	118	119	121	124	128	130	132	131	127	123	117
52079	6	TEL	Barbacoas	638	655	676	701	726	751	776	799	822	842	857	872	886	899	913	931
52083	7	RIO	Belén	104	105	110	116	121	126	129	130	130	129	126	123	119	115	109	105
52110	8	JUA	Buesaco	398	404	411	418	426	432	437	442	447	450	449	447	441	434	424	415
52694	9	JUA	Cartago	139	137	135	134	132	131	131	131	132	134	136	136	136	136	136	136
52240	10	CEN	Chachagüí	249	248	247	248	248	252	257	263	269	275	278	277	273	267	256	241
52203	11	RIO	Colón Genova	193	191	189	185	183	183	186	191	196	202	206	207	205	200	189	175
52207	12	OCC	Consaca	165	160	158	161	162	163	164	165	167	166	164	162	158	152	145	136
52210	13	EXP	Contadero	126	127	127	125	125	125	127	129	131	133	135	136	137	137	137	136
52215	14	EXP	Córdoba	249	252	256	261	263	264	263	261	258	251	245	238	229	220	212	205
52224	15	EXP	Cuaspid	154	154	154	152	152	151	152	154	156	158	160	161	161	161	159	157
52227	16	EXP	Cumbal	598	598	606	620	636	651	666	681	693	701	706	708	707	704	699	695
52233	17	COR	Cumbitara	217	222	228	231	236	244	252	262	274	286	296	307	317	324	332	338
52250	18	SAN	El Charco	540	558	578	599	624	654	690	731	775	815	851	881	903	919	928	929
52254	19	GUA	El Peñol	131	126	123	119	117	115	114	114	114	114	114	113	112	111	108	106
52256	20	COR	El Rosario	254	243	231	220	212	206	202	202	202	201	200	197	193	187	179	170
52258	21	RIO	El Tablón de Gómez	262	255	248	245	244	246	252	260	270	278	283	281	275	261	242	216
52260	22	GUA	El Tambo	262	259	259	260	260	258	255	250	246	239	231	222	213	203	194	186
52250	23	PAS	Francisco Pizarro	216	224	237	250	264	277	288	299	308	316	323	330	335	342	348	358
52287	24	EXP	Funes	122	117	113	110	109	109	109	111	113	115	115	115	114	111	107	101
52317	25	EXP	Guachucal	330	324	316	308	300	295	292	290	290	288	284	277	267	254	238	219
52320	26	SAB	Guaitarilla	259	257	254	250	248	244	242	241	239	236	231	223	214	201	187	172
52323	27	EXP	Gualmatán	95	96	98	99	102	102	102	103	101	100	99	98	95	93	91	90
52352	28	EXP	Iles	152	154	157	160	163	164	164	164	163	159	157	153	148	145	140	137
52354	29	SAB	Imués	137	132	128	124	120	118	115	115	114	113	112	109	105	101	96	89
52356	30	EXP	Ipiales	2.045	2.031	2.062	2.104	2.150	2.198	2.250	2.306	2.362	2.411	2.452	2.500	2.547	2.595	2.653	2.722
52378	31	RIO	La Cruz	353	353	355	356	356	353	347	340	331	322	312	303	296	292	292	298
52381	32	CEN	La Florida	219	211	204	198	193	188	181	177	171	166	160	156	153	149	147	147
52385	33	GUA	La Llanada	128	126	127	129	128	126	122	117	110	104	97	93	92	92	95	102
52390	34	SAN	La Tola	196	208	214	217	221	227	234	246	258	272	284	296	308	318	326	333
52399	35	JUA	La Unión	520	514	508	502	496	492	489	486	484	481	475	465	452	437	420	399
52405	36	COR	Leiva	235	233	232	230	230	230	231	233	235	239	241	248	257	269	284	303
52411	37	OCC	Linares	227	214	198	183	172	165	163	164	168	171	174	174	172	166	159	147
52418	38	GUA	Los Andes	292	296	307	319	334	351	368	388	407	425	440	454	464	473	478	481
52427	39	TEL	Magüí Payán	321	336	355	376	396	416	434	449	464	476	486	497	505	514	523	535
52435	40	PIE	Mallama	178	174	169	164	161	160	158	157	157	157	156	154	153	150	148	146
52473	41	SAN	Mosquera	273	285	296	307	314	321	327	332	336	339	343	349	359	372	389	414
52480	42	CEN	Nariño	86	87	87	88	88	89	88	86	85	83	81	81	81	81	83	87
52490	43	SAN	Olaya Herrera	600	594	585	576	575	585	607	638	672	707	736	757	771	776	770	752
52506	44	SAB	Ospina	156	149	143	137	134	133	134	138	143	147	151	152	152	149	144	137
52540	45	COR	Policarpa	309	303	298	292	289	290	295	302	313	322	330	336	339	339	334	327
52560	46	EXP	Potosí	257	248	240	232	225	220	219	218	218	217	213	206	197	185	171	153
52565	47	ABA	Providencia	222	221	218	217	216	216	218	222	228	231	235	238	240	242	244	245
52573	48	EXP	Puerres	157	156	155	154	152	149	146	144	141	137	134	130	128	125	125	125
52585	49	EXP	Pupiales	341	337	329	322	314	309	307	307	307	309	310	309	307	304	298	291
52612	50	PIE	Ricaurte	299	301	306	313	323	336	352	370	391	409	423	434	440	442	440	432
52621	51	TEL	Roberto Payán	354	359	362	364	368	376	386	400	419	437	455	474	491	507	522	534
52678	52	ABA	Samaniego	1.003	996	976	951	932	923	922	931	943	954	959	956	944	924	893	851
52685	53	RIO	San Bernardo	271	266	261	257	257	260	270	283	299	316	331	343	350	353	350	341
52687	54	JUA	San Lorenzo	351	350	349	350	351	354	357	362	367	370	371	369	363	354	340	323
52693	55	RIO	San Pablo	362	360	360	358	355	350	342	332	322	311	299	289	280	275	273	277
52683	56	OCC	Sandoná	448	438	428	421	416	415	418	425	433	440	446	447	445	438	428	413
52696	57	SAN	Santa Bárbara	339	339	338	337	336	333	328	324	319	313	308	305	304	304	307	314
52699	58	ABA	Santacruz	392	404	413	422	432	445	462	482	505	526	548	567	585	600	612	622
52720	59	SAB	Sapuyes	131	128	130	133	134	133	128	120	112	103	94	89	87	89	93	102
52786	60	COR	Taminango	342	344	347	354	359	361	363	363	361	357	351	345	340	335	331	332
52788	61	CEN	Tangua	197	194	192	190	188	187	187	186	185	183	181	177	170	164	155	147
52835	62	PAS	Tumaco	3.294	3.384	3.467	3.562	3.651	3.722	3.778	3.828	3.864	3.894	3.916	3.977	4.057	4.165	4.316	4.525
52838	63	SAB	Túquerres	768	771	779	790	797	800	798	793	784	770	753	734	712	689	666	647
52885	64	CEN	Yacuanquer	181	177	176	178	180	184	188	194	201	205	210	209	207	202	193	181
TOTAL DEPARTAMENTO				30.077	30.054	30.123	30.274	30.502	30.806	31.186	31.651	32.128	32.513	32.764	32.938	32.988	32.938	32.804	32.649

Fuente: DANE.
 Las series de estimaciones de población aquí presentadas, están sujetas a ajustes de acuerdo con la disponibilidad de nueva información.
 Fecha de actualización de la serie: jueves 12 de mayo de 2011.

PROYECCIONES DE POBLACION MUNICIPAL DE 15 A 49 AÑOS

DEPARTAMENTO DE NARIÑO - AÑO 2005 - 2020

Fuente: DANE, Subdirección de Salud Pública, Oficina de Epidemiología

Codigo	#	Región	Municipios	2005	2006	2007	2008	2009	2010	2011	2012	2013	2014	2015	2016	2017	2018	2019	2020
52001	1	CEN	Pasto	210.376	214.344	218.198	221.901	225.528	229.103	232.640	236.091	239.393	242.476	245.285	247.804	249.983	251.859	253.448	254.828
52019	2	RIO	Albán	9.898	10.019	10.146	10.270	10.401	10.526	10.657	10.787	10.908	11.026	11.134	11.235	11.330	11.414	11.488	11.548
52022	3	EXP	Aldana	3.570	3.541	3.498	3.462	3.422	3.375	3.338	3.298	3.251	3.206	3.150	3.093	3.032	2.968	2.899	2.834
52036	4	OCC	Ancuyá	4.648	4.513	4.417	4.320	4.231	4.146	4.062	3.987	3.899	3.816	3.734	3.634	3.545	3.442	3.341	3.237
52051	5	JUA	Arboleda	3.946	3.942	3.940	3.927	3.919	3.913	3.914	3.921	3.931	3.936	3.942	3.941	3.934	3.912	3.897	3.870
52079	6	TEL	Barbacoas	14.198	14.598	15.007	15.439	15.872	16.326	16.802	17.285	17.793	18.290	18.773	19.270	19.754	20.241	20.746	21.264
52083	7	RIO	Belén	3.322	3.391	3.465	3.546	3.618	3.687	3.749	3.809	3.855	3.897	3.931	3.956	3.972	3.980	3.983	3.973
52110	8	JUA	Buesaco	10.514	10.741	10.965	11.195	11.414	11.634	11.861	12.088	12.317	12.528	12.721	12.890	13.036	13.162	13.269	13.374
52694	9	JUA	Cartago	3.392	3.440	3.488	3.525	3.567	3.618	3.660	3.706	3.759	3.810	3.853	3.897	3.931	3.964	3.990	4.023
52240	10	CEN	Chachagüí	6.421	6.506	6.587	6.670	6.762	6.852	6.950	7.048	7.148	7.230	7.304	7.371	7.419	7.453	7.469	7.457
52203	11	RIO	Colón Genova	4.674	4.735	4.801	4.855	4.913	4.972	5.045	5.117	5.185	5.248	5.308	5.356	5.391	5.412	5.416	5.408
52207	12	OCC	Consaca	5.028	5.004	4.993	4.974	4.955	4.934	4.915	4.897	4.872	4.840	4.796	4.750	4.692	4.623	4.547	4.464
52210	13	EXP	Contadero	3.031	3.058	3.081	3.102	3.131	3.159	3.198	3.235	3.270	3.311	3.341	3.377	3.401	3.431	3.454	3.471
52215	14	EXP	Córdoba	6.833	6.968	7.092	7.209	7.322	7.418	7.511	7.590	7.655	7.706	7.739	7.760	7.762	7.759	7.739	7.730
52224	15	EXP	Cuaspud	3.689	3.731	3.761	3.801	3.838	3.872	3.911	3.960	4.006	4.049	4.089	4.127	4.156	4.177	4.196	4.210
52227	16	EXP	Cumbal	15.623	16.048	16.495	16.950	17.418	17.881	18.359	18.847	19.316	19.764	20.178	20.569	20.923	21.248	21.547	21.843
52233	17	COR	Cumbitara	5.191	5.364	5.544	5.723	5.919	6.125	6.348	6.579	6.824	7.074	7.329	7.587	7.842	8.103	8.360	8.612
52250	18	SAN	El Charco	11.865	12.419	12.995	13.603	14.256	14.946	15.689	16.474	17.288	18.122	18.967	19.832	20.700	21.568	22.434	23.275
52254	19	GUA	El Peñol	3.489	3.491	3.483	3.478	3.467	3.463	3.449	3.441	3.426	3.405	3.386	3.361	3.334	3.307	3.276	3.245
52256	20	COR	El Rosario	5.959	5.953	5.925	5.892	5.858	5.830	5.801	5.777	5.749	5.709	5.671	5.614	5.552	5.473	5.394	5.304
52258	21	RIO	El Tablón de Gómez	6.877	6.831	6.787	6.745	6.708	6.687	6.681	6.677	6.680	6.662	6.643	6.600	6.537	6.450	6.336	6.187
52260	22	GUA	El Tambo	7.175	7.122	7.074	7.013	6.953	6.887	6.820	6.749	6.671	6.581	6.479	6.373	6.255	6.134	6.013	5.885
52520	23	PAS	Francisco Pizarro	5.008	5.205	5.421	5.646	5.877	6.116	6.358	6.601	6.833	7.082	7.324	7.571	7.818	8.073	8.338	8.612
52287	24	EXP	Funes	3.377	3.365	3.349	3.333	3.320	3.300	3.289	3.283	3.264	3.252	3.237	3.223	3.203	3.180	3.143	3.106
52317	25	EXP	Guachucal	8.898	8.905	8.900	8.893	8.882	8.865	8.859	8.836	8.805	8.756	8.679	8.593	8.473	8.328	8.168	8.000
52320	26	SAB	Guaitarilla	6.839	6.785	6.721	6.659	6.591	6.517	6.451	6.386	6.307	6.226	6.139	6.042	5.935	5.811	5.681	5.542
52323	27	EXP	Guilmátán	2.778	2.799	2.823	2.848	2.863	2.879	2.905	2.913	2.932	2.935	2.943	2.947	2.939	2.937	2.929	2.920
52352	28	EXP	Iles	3.934	4.019	4.107	4.198	4.282	4.358	4.431	4.503	4.559	4.615	4.660	4.700	4.737	4.770	4.797	4.821
52354	29	SAB	Imués	3.590	3.634	3.668	3.699	3.731	3.760	3.787	3.811	3.831	3.849	3.865	3.879	3.891	3.900	3.906	3.910
52356	30	EXP	Ipiales	57.446	58.867	60.388	61.896	63.417	64.955	66.556	68.188	69.829	71.438	73.000	74.555	76.058	77.537	79.072	80.685
52378	31	RIO	La Cruz	9.168	9.266	9.356	9.438	9.516	9.575	9.628	9.680	9.725	9.757	9.771	9.768	9.756	9.740	9.750	9.766
52381	32	CEN	La Florida	5.793	5.692	5.571	5.454	5.341	5.231	5.140	5.050	4.970	4.899	4.827	4.766	4.708	4.661	4.621	4.599
52385	33	GUA	La Llanada	3.432	3.381	3.338	3.292	3.244	3.188	3.132	3.071	3.017	2.954	2.896	2.833	2.778	2.731	2.694	2.670
52390	34	SAN	La Tola	3.747	3.946	4.136	4.334	4.540	4.749	4.983	5.229	5.486	5.756	6.035	6.328	6.637	6.941	7.260	7.577
52399	35	JUA	La Unión	14.247	14.212	14.172	14.124	14.067	14.002	13.934	13.860	13.774	13.670	13.561	13.434	13.295	13.137	12.971	12.787
52405	36	COR	Leiva	5.693	5.779	5.867	5.946	6.032	6.116	6.212	6.318	6.420	6.532	6.636	6.749	6.865	6.988	7.130	7.292
52411	37	OCC	Linares	5.989	5.905	5.808	5.713	5.613	5.529	5.449	5.365	5.287	5.215	5.134	5.065	4.982	4.896	4.804	4.686
52418	38	GUA	Los Andes	6.718	6.807	6.918	7.055	7.193	7.361	7.527	7.707	7.899	8.092	8.284	8.479	8.677	8.871	9.067	9.251
52427	39	TEL	Magüi Payán	7.442	7.754	8.076	8.425	8.781	9.138	9.510	9.873	10.248	10.621	10.992	11.375	11.757	12.146	12.542	12.960
52435	40	PIE	Mallama	4.331	4.260	4.183	4.115	4.048	3.985	3.925	3.875	3.823	3.774	3.725	3.675	3.631	3.582	3.531	3.477
52473	41	SAN	Mosquera	5.531	5.767	6.016	6.272	6.532	6.797	7.070	7.352	7.632	7.918	8.201	8.498	8.806	9.111	9.447	9.810
52480	42	CEN	Nariño	2.179	2.233	2.288	2.346	2.395	2.445	2.484	2.519	2.551	2.576	2.603	2.631	2.659	2.688	2.723	2.760
52490	43	SAN	Olaya Herrera	12.633	12.860	13.081	13.302	13.552	13.834	14.160	14.516	14.885	15.262	15.620	15.980	16.306	16.605	16.865	17.091
52506	44	SAB	Ospina	4.361	4.392	4.402	4.412	4.419	4.429	4.441	4.478	4.508	4.530	4.547	4.563	4.572	4.568	4.555	4.533
52540	45	COR	Policarpa	7.227	7.426	7.623	7.817	8.012	8.223	8.448	8.679	8.911	9.136	9.358	9.572	9.757	9.931	10.096	10.242
52560	46	EXP	Potosí	6.724	6.765	6.778	6.781	6.778	6.763	6.774	6.765	6.758	6.733	6.696	6.635	6.562	6.467	6.355	6.222
52565	47	ABA	Providencia	5.329	5.367	5.394	5.432	5.460	5.494	5.544	5.601	5.659	5.717	5.768	5.818	5.864	5.905	5.944	5.981
52573	48	EXP	Puerres	4.341	4.337	4.319	4.306	4.285	4.256	4.233	4.204	4.181	4.140	4.104	4.055	4.012	3.958	3.917	3.873
52585	49	EXP	Pupiales	9.580	9.671	9.757	9.831	9.896	9.960	10.024	10.089	10.147	10.189	10.207	10.217	10.200	10.168	10.123	10.085
52612	50	PIE	Ricaurte	7.062	7.255	7.454	7.658	7.866	8.126	8.396	8.682	8.981	9.269	9.556	9.829	10.088	10.341	10.581	10.801
52621	51	TEL	Roberto Payán	7.912	8.221	8.530	8.851	9.182	9.515	9.867	10.227	10.594	10.970	11.359	11.761	12.168	12.576	12.991	13.393
52678	52	ABA	Samaniego	25.642	25.711	25.680	25.624	25.585	25.587	25.633	25.710	25.791	25.836	25.819	25.747	25.609	25.412	25.197	24.979
52685	53	RIO	San Bernardo	7.563	7.796	8.015	8.225	8.437	8.664	8.920	9.184	9.462	9.743	10.016	10.294	10.559	10.809	11.044	11.256
52687	54	JUA	San Lorenzo	8.929	9.080	9.221	9.364	9.507	9.659	9.815	9.983	10.136	10.280	10.407	10.520	10.608	10.673	10.712	10.747
52693	55	RIO	San Pablo	9.414	9.448	9.478	9.495	9.495	9.498	9.486	9.475	9.456	9.424	9.378	9.313	9.248	9.171	9.110	9.063
52683	56	OCC	Sandoná	13.040	13.084	13.137	13.184	13.232	13.286	13.346	13.406	13.465	13.505	13.534	13.538	13.517	13.480	13.423	13.358
52696	57	SAN	Santa Bárbara	6.937	6.958	6.992	7.015	7.045	7.044	7.054	7.048	7.033	7.014	6.996	6.980	6.979	6.978	6.979	6.998
52699	58	ABA	Santacruz	9.393	9.743	10.096	10.453	10.835	11.242	11.682	12.153	12.646	13.143	13.645	14.161	14.675	15.188	15.705	16.225
52720	59	SAB	Sapuyes	3.814	3.763	3.712	3.669	3.617	3.551	3.485	3.408	3.333	3.251	3.171	3.088	3.011	2.949	2.892	2.858
52786	60	COR	Taminango	8.934	9.205	9.476	9.752	10.024	10.284										

PROYECCIONES DE POBLACION MUNICIPAL EN MUJERES DE 10 A 54 AÑOS
DEPARTAMENTO DE NARIÑO - AÑO 2005 - 2020
Fuente: DANE, Subdirección de Salud Pública, Oficina de Epidemiología

Codigo	#	Región	Municipios	2005	2006	2007	2008	2009	2010	2011	2012	2013	2014	2015	2016	2017	2018	2019	2020
52001	1	CEN	Pasto	137.811	140.174	142.473	144.643	146.806	148.897	150.921	152.811	154.555	156.145	157.548	158.847	159.981	160.955	161.763	162.379
52019	2	RIO	Albán	6.226	6.315	6.408	6.502	6.597	6.685	6.781	6.869	6.950	7.025	7.089	7.158	7.225	7.276	7.327	7.369
52022	3	EXP	Aldana	2.283	2.266	2.244	2.226	2.207	2.183	2.165	2.143	2.121	2.093	2.066	2.039	2.015	1.981	1.947	1.908
52036	4	OCC	Ancuyá	2.786	2.700	2.643	2.583	2.534	2.484	2.432	2.385	2.331	2.277	2.222	2.166	2.112	2.056	2.000	1.939
52051	5	JUA	Arboleda	2.311	2.313	2.326	2.337	2.351	2.355	2.359	2.357	2.350	2.344	2.331	2.322	2.311	2.300	2.289	2.274
52079	6	TEL	Barbacoas	9.279	9.533	9.791	10.067	10.333	10.604	10.882	11.164	11.462	11.775	12.112	12.429	12.735	13.051	13.366	13.679
52083	7	RIO	Belén	2.142	2.184	2.221	2.263	2.297	2.333	2.361	2.393	2.417	2.438	2.460	2.478	2.496	2.507	2.516	2.519
52110	8	JUA	Buesaco	6.801	6.904	7.016	7.134	7.249	7.360	7.461	7.556	7.651	7.740	7.825	7.910	7.992	8.070	8.140	8.210
52694	9	JUA	Cartago	2.097	2.111	2.130	2.146	2.161	2.186	2.203	2.220	2.240	2.257	2.279	2.296	2.301	2.316	2.325	2.331
52240	10	CEN	Chachagüí	4.031	4.074	4.114	4.160	4.206	4.251	4.293	4.332	4.371	4.397	4.414	4.447	4.472	4.500	4.524	4.541
52203	11	RIO	Colón Genova	2.854	2.874	2.912	2.943	2.983	3.014	3.046	3.075	3.090	3.102	3.103	3.117	3.137	3.145	3.155	3.165
52207	12	OCC	Consaca	3.227	3.213	3.202	3.193	3.178	3.173	3.157	3.141	3.121	3.097	3.062	3.037	3.005	2.973	2.929	2.893
52210	13	EXP	Contadero	1.952	1.961	1.977	1.989	2.010	2.028	2.047	2.065	2.076	2.094	2.106	2.118	2.128	2.142	2.151	2.157
52215	14	EXP	Córdoba	4.456	4.515	4.565	4.612	4.651	4.684	4.719	4.742	4.759	4.773	4.781	4.789	4.788	4.791	4.784	4.778
52224	15	EXP	Cuaspud	2.375	2.393	2.407	2.435	2.460	2.481	2.506	2.522	2.543	2.561	2.578	2.588	2.603	2.612	2.623	2.631
52227	16	EXP	Cumbal	10.039	10.284	10.535	10.784	11.041	11.283	11.549	11.820	12.081	12.341	12.580	12.842	13.093	13.334	13.553	13.760
52233	17	COR	Cumbitara	3.342	3.443	3.555	3.669	3.799	3.924	4.062	4.192	4.330	4.469	4.615	4.759	4.906	5.054	5.204	5.352
52250	18	SAN	El Charco	7.699	8.052	8.415	8.806	9.217	9.627	10.050	10.484	10.925	11.362	11.805	12.261	12.722	13.204	13.702	14.218
52254	19	GUA	El Peñol	2.060	2.057	2.057	2.053	2.053	2.052	2.053	2.057	2.055	2.048	2.038	2.025	2.012	1.999	1.976	1.960
52256	20	COR	El Rosario	3.549	3.535	3.520	3.492	3.474	3.446	3.421	3.392	3.355	3.316	3.271	3.232	3.190	3.148	3.102	3.057
52258	21	RIO	El Tablón de Gómez	4.323	4.313	4.304	4.297	4.287	4.274	4.261	4.240	4.208	4.155	4.093	4.047	4.009	3.967	3.914	3.854
52260	22	GUA	El Tambo	4.671	4.632	4.593	4.551	4.505	4.452	4.401	4.346	4.285	4.218	4.149	4.085	4.015	3.947	3.871	3.797
52520	23	PAS	Francisco Pizarro	3.078	3.182	3.297	3.408	3.522	3.646	3.778	3.905	4.036	4.176	4.313	4.449	4.583	4.718	4.853	4.982
52287	24	EXP	Funes	1.981	1.975	1.970	1.967	1.959	1.958	1.950	1.953	1.939	1.927	1.911	1.901	1.885	1.875	1.851	1.832
52317	25	EXP	Guachucal	5.651	5.626	5.602	5.577	5.544	5.514	5.485	5.444	5.401	5.347	5.277	5.226	5.165	5.098	5.027	4.948
52320	26	SAB	Guaitarilla	4.324	4.285	4.244	4.212	4.167	4.122	4.069	4.014	3.945	3.868	3.792	3.720	3.646	3.569	3.491	3.421
52323	27	EXP	Gualmatán	1.850	1.860	1.874	1.886	1.892	1.899	1.911	1.912	1.916	1.919	1.927	1.923	1.925	1.933	1.924	1.919
52352	28	EXP	Iles	2.500	2.536	2.569	2.602	2.634	2.661	2.686	2.717	2.734	2.753	2.770	2.786	2.796	2.813	2.819	2.827
52354	29	SAB	Imués	2.273	2.238	2.208	2.187	2.157	2.129	2.099	2.067	2.033	1.988	1.948	1.907	1.863	1.825	1.784	1.747
52356	30	EXP	Ipiales	37.313	38.098	39.062	40.069	41.091	42.108	43.154	44.205	45.258	46.314	47.373	48.363	49.308	50.206	51.074	51.896
52378	31	RIO	La Cruz	5.670	5.676	5.686	5.697	5.705	5.701	5.693	5.689	5.682	5.680	5.682	5.676	5.667	5.655	5.646	5.624
52381	32	CEN	La Florida	3.705	3.628	3.550	3.475	3.406	3.338	3.271	3.207	3.148	3.100	3.064	3.021	2.983	2.960	2.935	2.918
52385	33	GUA	La Llanada	2.056	2.022	1.990	1.956	1.925	1.889	1.857	1.826	1.800	1.777	1.767	1.746	1.721	1.696	1.675	1.649
52390	34	SAN	La Tola	2.399	2.508	2.628	2.762	2.904	3.039	3.190	3.337	3.492	3.647	3.808	3.970	4.147	4.320	4.515	4.714
52399	35	JUA	La Unión	8.962	8.929	8.890	8.853	8.805	8.759	8.705	8.648	8.582	8.501	8.413	8.324	8.230	8.128	8.026	7.916
52405	36	COR	Leiva	3.461	3.518	3.579	3.639	3.708	3.772	3.843	3.924	4.004	4.100	4.202	4.286	4.368	4.449	4.528	4.606
52411	37	OCC	Linares	3.558	3.508	3.462	3.421	3.375	3.340	3.304	3.259	3.217	3.171	3.106	3.059	2.999	2.943	2.884	2.823
52418	38	GUA	Los Andes	4.495	4.597	4.695	4.806	4.914	5.046	5.178	5.312	5.457	5.596	5.726	5.861	5.989	6.112	6.231	6.352
52427	39	TEL	Magüi Payan	4.575	4.747	4.919	5.100	5.286	5.473	5.682	5.888	6.104	6.324	6.547	6.762	6.983	7.199	7.414	7.628
52435	40	PIE	Mallama	2.743	2.696	2.643	2.599	2.552	2.509	2.469	2.432	2.392	2.356	2.321	2.277	2.235	2.193	2.151	2.107
52473	41	SAN	Mosquera	3.631	3.757	3.890	4.025	4.169	4.320	4.474	4.643	4.817	5.008	5.220	5.411	5.610	5.809	6.008	6.215
52480	42	CEN	Nariño	1.395	1.420	1.446	1.464	1.487	1.509	1.535	1.561	1.587	1.615	1.648	1.670	1.696	1.716	1.732	1.744
52490	43	SAN	Olaya Herrera	7.768	7.912	8.073	8.246	8.425	8.602	8.785	8.958	9.124	9.277	9.410	9.547	9.681	9.808	9.929	10.043
52506	44	SAB	Ospina	2.557	2.579	2.598	2.630	2.651	2.669	2.682	2.692	2.699	2.697	2.689	2.687	2.688	2.680	2.676	2.670
52540	45	COR	Policarpa	4.302	4.410	4.525	4.635	4.751	4.861	4.981	5.095	5.199	5.303	5.399	5.508	5.607	5.711	5.809	5.901
52560	46	EXP	Potosí	4.236	4.230	4.216	4.193	4.165	4.131	4.106	4.072	4.036	3.981	3.927	3.876	3.830	3.776	3.721	3.656
52565	47	ABA	Providencia	3.432	3.452	3.474	3.505	3.537	3.564	3.594	3.621	3.651	3.682	3.710	3.735	3.758	3.775	3.793	3.804
52573	48	EXP	Puerres	2.837	2.823	2.813	2.796	2.779	2.756	2.741	2.724	2.710	2.689	2.676	2.660	2.636	2.613	2.587	2.557
52585	49	EXP	Pupiales	6.123	6.163	6.209	6.248	6.285	6.322	6.359	6.393	6.424	6.443	6.460	6.472	6.479	6.481	6.465	6.445
52612	50	PIE	Ricaurte	4.462	4.590	4.730	4.876	5.026	5.174	5.328	5.485	5.635	5.777	5.911	6.062	6.211	6.360	6.515	6.645
52621	51	TEL	Roberto Payán	4.874	5.052	5.231	5.422	5.622	5.828	6.066	6.314	6.563	6.810	7.049	7.286	7.518	7.746	7.964	8.179
52678	52	ABA	Samaniego	16.181	16.233	16.272	16.325	16.378	16.407	16.431	16.419	16.389	16.344	16.277	16.232	16.193	16.149	16.088	16.009
52685	53	RIO	San Bernardo	4.434	4.578	4.734	4.899	5.060	5.214	5.377	5.525	5.667	5.798	5.923	6.065	6.207	6.350	6.487	6.623
52687	54	JUA	San Lorenzo	5.474	5.533	5.590	5.656	5.711	5.768	5.819	5.863	5.897	5.926	5.953	5.991	6.028	6.065	6.098	6.131
52693	55	RIO	San Pablo	5.822	5.786	5.760	5.729	5.699	5.659	5.610	5.568	5.524	5.486	5.453	5.414	5.371	5.325	5.276	5.220
52683	56	OCC	Sandoná	7.816	7.827	7.857	7.888	7.923	7.956	7.991	8.021	8.046	8.056	8.058	8.061	8.059	8.055	8.032	8.005
52696	57	SAN	Santa Bárbara	4.401	4.384	4.378	4.364	4.351	4.331	4.343	4.357	4.372	4.384	4.384	4.381	4.381	4.366	4.343	4.323
52699	58	ABA	Santacruz	6.048	6.251	6.469	6.704	6.958	7.207	7.472	7.744	8.019	8.303	8.593	8.893	9.188	9.492	9.800	10.118
52720	59	SAB	Sapuyes	2.487	2.437	2.386	2.337	2.279	2.226	2.182	2.140	2.100	2.067	2.044	2.008	1.967	1.926	1.879	1.830
52786	60	COR	Taminango	5.541	5.665	5.792	5.913	6.030	6.146	6.267	6.387	6.511	6.632	6.750	6.867	6.983	7.092	7.197	7.302
52788	61	CEN	Tangua	3.465	3.442	3.414	3.396	3.363	3.339	3.314	3.284	3.250							

**PROYECCIONES DE POBLACION MUNICIPAL EN MUJERES
DEPARTAMENTO DE NARIÑO - AÑO 2005 - 2020**

Fuente: DANE, Subdirección de Salud Pública, Oficina de Epidemiología

Codigo	#	Región	Municipios	2005	2006	2007	2008	2009	2010	2011	2012	2013	2014	2015	2016	2017	2018	2019	2020
52001	1	CEN	Pasto	199.533	202.535	205.433	208.229	211.052	213.866	216.676	219.461	222.231	224.948	227.611	230.221	232.747	235.186	237.522	239.702
52019	2	RIO	Albán	9.457	9.598	9.737	9.882	10.025	10.158	10.311	10.458	10.600	10.753	10.898	11.047	11.203	11.353	11.495	11.631
52022	3	EXP	Aldana	3.463	3.442	3.408	3.375	3.345	3.312	3.282	3.244	3.211	3.171	3.142	3.106	3.075	3.042	3.001	2.962
52036	4	OCC	Ancuyá	4.304	4.178	4.087	3.983	3.899	3.812	3.721	3.642	3.556	3.475	3.395	3.314	3.236	3.156	3.080	3.000
52051	5	JUA	Arboleda	3.597	3.602	3.603	3.600	3.601	3.595	3.596	3.592	3.592	3.597	3.596	3.596	3.598	3.598	3.592	3.587
52079	6	TEL	Barbacoas	14.845	15.207	15.556	15.922	16.283	16.669	17.057	17.459	17.873	18.298	18.726	19.168	19.608	20.059	20.516	20.976
52083	7	RIO	Belén	3.266	3.301	3.345	3.389	3.433	3.485	3.524	3.571	3.615	3.663	3.710	3.755	3.809	3.853	3.897	3.935
52110	8	JUA	Buesaco	10.992	11.113	11.222	11.340	11.455	11.578	11.702	11.826	11.960	12.094	12.228	12.361	12.492	12.622	12.744	12.865
52694	9	JUA	Cartago	3.412	3.416	3.433	3.445	3.459	3.481	3.493	3.501	3.520	3.526	3.548	3.566	3.582	3.581	3.591	3.596
52240	10	CEN	Chachagüí	6.257	6.340	6.379	6.428	6.471	6.515	6.562	6.612	6.664	6.706	6.758	6.806	6.849	6.889	6.934	6.966
52203	11	RIO	Colón Genova	4.611	4.632	4.649	4.667	4.685	4.704	4.720	4.743	4.757	4.774	4.793	4.810	4.831	4.841	4.859	4.867
52207	12	OCC	Consaca	5.128	5.103	5.069	5.026	4.974	4.932	4.887	4.847	4.806	4.766	4.716	4.681	4.637	4.596	4.544	4.497
52210	13	EXP	Contadero	3.300	3.307	3.316	3.321	3.333	3.341	3.354	3.368	3.373	3.386	3.402	3.408	3.420	3.437	3.442	3.455
52215	14	EXP	Córdoba	6.782	6.805	6.833	6.863	6.882	6.912	6.936	6.955	6.974	6.990	7.004	7.017	7.027	7.037	7.049	7.052
52224	15	EXP	Cuaspué	4.008	4.024	4.039	4.066	4.090	4.103	4.133	4.150	4.177	4.204	4.225	4.250	4.275	4.292	4.315	4.330
52227	16	EXP	Cumbal	15.396	15.709	16.032	16.361	16.723	17.084	17.428	17.784	18.133	18.498	18.850	19.224	19.598	19.975	20.338	20.718
52233	17	COR	Cumbitara	5.654	5.803	5.964	6.126	6.299	6.470	6.656	6.840	7.034	7.238	7.446	7.659	7.879	8.104	8.328	8.557
52250	18	SAN	El Charco	12.651	13.131	13.578	14.044	14.533	15.026	15.565	16.132	16.716	17.328	17.966	18.625	19.288	19.987	20.695	21.421
52254	19	GUA	El Peñol	3.268	3.254	3.234	3.212	3.193	3.177	3.164	3.152	3.141	3.120	3.103	3.083	3.070	3.050	3.034	3.015
52256	20	COR	El Rosario	5.388	5.349	5.297	5.234	5.184	5.127	5.068	5.008	4.944	4.882	4.817	4.755	4.691	4.629	4.564	4.502
52258	21	RIO	El Tablón de Gómez	6.757	6.683	6.629	6.578	6.529	6.472	6.416	6.360	6.309	6.250	6.196	6.133	6.089	6.036	5.975	5.909
52260	22	GUA	El Tambo	7.116	7.018	6.930	6.843	6.755	6.665	6.587	6.500	6.419	6.329	6.249	6.166	6.081	5.999	5.908	5.825
52520	23	PAS	Francisco Pizarro	5.042	5.204	5.362	5.520	5.690	5.879	6.063	6.240	6.426	6.622	6.821	7.030	7.246	7.467	7.691	7.910
52287	24	EXP	Funes	3.302	3.271	3.258	3.240	3.215	3.193	3.164	3.155	3.127	3.105	3.089	3.068	3.050	3.033	3.000	2.975
52317	25	EXP	Guachucal	8.472	8.409	8.348	8.283	8.216	8.152	8.095	8.024	7.960	7.897	7.825	7.771	7.702	7.629	7.552	7.471
52320	26	SAB	Guaitarilla	6.755	6.640	6.549	6.466	6.371	6.278	6.196	6.125	6.041	5.959	5.891	5.815	5.737	5.654	5.561	5.482
52323	27	EXP	Gualmatán	2.957	2.951	2.961	2.959	2.959	2.959	2.964	2.967	2.970	2.975	2.979	2.979	2.981	2.988	2.985	2.980
52352	28	EXP	Iles	3.856	3.875	3.908	3.938	3.981	4.015	4.054	4.092	4.118	4.152	4.188	4.223	4.254	4.293	4.319	4.346
52354	29	SAB	Imués	3.702	3.641	3.579	3.527	3.471	3.409	3.357	3.304	3.259	3.202	3.153	3.102	3.045	3.002	2.943	2.895
52356	30	EXP	Ipiales	56.039	57.210	58.590	59.991	61.417	62.857	64.321	65.812	67.311	68.835	70.377	71.938	73.511	75.087	76.699	78.291
52378	31	RIO	La Cruz	8.582	8.581	8.596	8.609	8.619	8.634	8.633	8.636	8.638	8.637	8.633	8.629	8.619	8.610	8.601	8.588
52381	32	CEN	La Florida	5.685	5.579	5.454	5.337	5.224	5.112	5.024	4.942	4.870	4.805	4.759	4.706	4.664	4.634	4.609	4.591
52385	33	GUA	La Llanada	3.085	3.087	3.056	3.024	2.986	2.950	2.918	2.883	2.852	2.815	2.779	2.744	2.712	2.669	2.635	2.599
52390	34	SAN	La Tola	4.015	4.182	4.347	4.530	4.716	4.895	5.103	5.312	5.535	5.766	6.016	6.271	6.542	6.813	7.105	7.396
52399	35	JUA	La Unión	13.698	13.615	13.517	13.423	13.327	13.244	13.150	13.058	12.970	12.878	12.789	12.700	12.610	12.509	12.408	12.296
52405	36	COR	Leiva	5.595	5.722	5.822	5.920	6.017	6.105	6.200	6.313	6.411	6.524	6.617	6.731	6.834	6.937	7.043	7.149
52411	37	OCC	Linares	5.692	5.625	5.546	5.464	5.376	5.294	5.210	5.125	5.041	4.965	4.878	4.806	4.724	4.643	4.564	4.485
52418	38	GUA	Los Andes	7.895	8.039	8.202	8.371	8.525	8.703	8.877	9.047	9.228	9.412	9.598	9.794	9.991	10.187	10.387	10.593
52427	39	TEL	Magüí Payán	7.495	7.759	8.000	8.260	8.529	8.812	9.099	9.388	9.691	9.999	10.319	10.651	11.003	11.356	11.716	12.082
52435	40	PIE	Mallama	4.501	4.408	4.326	4.255	4.175	4.103	4.030	3.959	3.883	3.816	3.750	3.676	3.610	3.544	3.477	3.408
52473	41	SAN	Mosquera	5.855	6.040	6.221	6.402	6.591	6.785	7.000	7.230	7.458	7.698	7.939	8.193	8.442	8.706	8.959	9.222
52480	42	CEN	Nariño	2.102	2.126	2.160	2.192	2.221	2.251	2.285	2.320	2.349	2.387	2.423	2.451	2.492	2.524	2.555	2.582
52490	43	SAN	Olaya Herrera	12.949	13.133	13.293	13.442	13.591	13.731	13.902	14.064	14.235	14.409	14.582	14.751	14.927	15.100	15.271	15.429
52506	44	SAB	Ospina	3.974	4.012	4.027	4.052	4.062	4.076	4.089	4.106	4.127	4.137	4.153	4.169	4.184	4.192	4.199	4.210
52540	45	COR	Policarpa	6.531	6.673	6.811	6.945	7.090	7.232	7.380	7.524	7.661	7.808	7.951	8.104	8.246	8.398	8.546	8.687
52560	46	EXP	Potosí	6.478	6.412	6.351	6.287	6.221	6.156	6.098	6.038	5.985	5.923	5.870	5.811	5.756	5.697	5.632	5.561
52565	47	ABA	Providencia	5.785	5.854	5.937	6.017	6.100	6.178	6.259	6.338	6.423	6.513	6.595	6.683	6.773	6.856	6.937	7.014
52573	48	EXP	Puerres	4.571	4.553	4.534	4.502	4.469	4.431	4.406	4.375	4.347	4.307	4.275	4.254	4.222	4.191	4.150	4.111
52585	49	EXP	Pupiales	9.318	9.388	9.434	9.482	9.527	9.580	9.621	9.664	9.710	9.746	9.787	9.828	9.861	9.902	9.922	9.949
52612	50	PIE	Ricarte	7.145	7.305	7.487	7.672	7.866	8.073	8.259	8.457	8.654	8.853	9.053	9.262	9.479	9.699	9.928	10.142
52621	51	TEL	Roberto Payán	8.100	8.334	8.574	8.834	9.108	9.408	9.698	9.994	10.289	10.587	10.895	11.227	11.568	11.919	12.271	12.626
52678	52	ABA	Samaniego	24.812	24.752	24.726	24.705	24.694	24.688	24.665	24.646	24.629	24.617	24.601	24.581	24.558	24.537	24.527	24.513
52685	53	RIO	San Bernardo	6.895	7.124	7.338	7.547	7.756	7.966	8.198	8.429	8.669	8.907	9.148	9.408	9.668	9.933	10.193	10.454
52687	54	JUA	San Lorenzo	8.776	8.787	8.834	8.887	8.924	8.969	9.025	9.075	9.123	9.184	9.244	9.304	9.357	9.406	9.448	9.492
52693	55	RIO	San Pablo	8.812	8.747	8.703	8.655	8.611	8.570	8.504	8.450	8.397	8.343	8.288	8.230	8.166	8.106	8.039	7.971
52683	56	OCC	Sandoná	12.076	12.115	12.144	12.166	12.189	12.205	12.225	12.249	12.272	12.295	12.313	12.331	12.348	12.367	12.373	12.385
52696	57	SAN	Santa Bárbara	7.242	7.201	7.217	7.220	7.226	7.233	7.236	7.232	7.215	7.192	7.159	7.144	7.140	7.117	7.085	7.061
52699	58	ABA	Santacruz	10.228	10.525	10.848	11.181	11.527	11.868	12.237	12.626	13.018	13.427	13.851	14.299	14.743	15.205	15.673	16.154
52720	59	SAB	Sapuyes	3.756	3.674	3.621	3.575	3.517	3.468	3.415	3.362	3.302	3.242	3.186	3.132	3.079	3.025	2.964	2.902
52786	60	COR	Taminango	8.388	8.496	8.643	8.789	8.943	9.104	9.262	9.426	9.593	9.761	9.923	10.097	10.275	10.441	10.61	

**PROYECCIONES DE POBLACIÓN MUNICIPAL POR ZONA Y SEXO
DEPARTAMENTO DE NARIÑO - AÑO 2016**

Fuente: DANE, Subdirección de Salud Pública, Oficina de Epidemiología

Codigo	#	Región	Municipios	Pob. 2016	ZONA				SEXO			
					CABECERA	% CABECERA	RESTO	% RESTO	HOMBRES	% HOMBRES	MUJERES	% MUJERES
52001	1	CEN	Pasto	445.409	371.045	83,3	74.364	16,7	215.188	48,3	230.221	51,7
52019	2	RIO	Albán	22.422	8.212	36,6	14.210	63,4	11.375	50,7	11.047	49,3
52022	3	EXP	Aldana	6.004	1.354	22,6	4.650	77,4	2.898	48,3	3.106	51,7
52036	4	OCC	Ancuyá	6.905	1.614	23,4	5.291	76,6	3.591	52,0	3.314	48,0
52051	5	JUA	Arboleda	7.558	1.129	14,9	6.429	85,1	3.962	52,4	3.596	47,6
52079	6	TEL	Barbacoas	38.708	16.588	42,9	22.120	57,1	19.540	50,5	19.168	49,5
52083	7	RIO	Belén	7.612	2.979	39,1	4.633	60,9	3.857	50,7	3.755	49,3
52110	8	JUA	Buesaco	25.362	6.237	24,6	19.125	75,4	13.001	51,3	12.361	48,7
52694	9	JUA	Cartago	7.588	717	9,4	6.871	90,6	4.022	53,0	3.566	47,0
52240	10	CEN	Chachagüí	13.876	7.217	52,0	6.659	48,0	7.070	51,0	6.806	49,0
52203	11	RIO	Colón Genova	10.168	1.615	15,9	8.553	84,1	5.358	52,7	4.810	47,3
52207	12	OCC	Consaca	9.296	1.813	19,5	7.483	80,5	4.615	49,6	4.681	50,4
52210	13	EXP	Contadero	6.973	2.358	33,8	4.615	66,2	3.565	51,1	3.408	48,9
52215	14	EXP	Córdoba	14.037	2.353	16,8	11.684	83,2	7.020	50,0	7.017	50,0
52224	15	EXP	Cuaspud	8.645	2.375	27,5	6.270	72,5	4.395	50,8	4.250	49,2
52227	16	EXP	Cumbal	38.349	8.609	22,4	29.740	77,6	19.125	49,9	19.224	50,1
52233	17	COR	Cumbitara	15.681	1.837	11,7	13.844	88,3	8.022	51,2	7.659	48,8
52250	18	SAN	El Charco	38.207	10.461	27,4	27.746	72,6	19.582	51,3	18.625	48,7
52254	19	GUA	El Peñol	6.468	1.042	16,1	5.426	83,9	3.385	52,3	3.083	47,7
52256	20	COR	El Rosario	10.063	3.365	33,4	6.698	66,6	5.308	52,7	4.755	47,3
52258	21	RIO	El Tablón de Gómez	12.630	901	7,1	11.729	92,9	6.497	51,4	6.133	48,6
52260	22	GUA	El Tambo	12.086	5.309	43,9	6.777	56,1	5.920	49,0	6.166	51,0
52520	23	PAS	Francisco Pizarro	15.497	7.830	50,5	7.667	49,5	8.467	54,6	7.030	45,4
52287	24	EXP	Funes	6.452	2.051	31,8	4.401	68,2	3.384	52,4	3.068	47,6
52317	25	EXP	Guachucal	15.542	3.003	19,3	12.539	80,7	7.771	50,0	7.771	50,0
52320	26	SAB	Guaitarilla	11.845	4.230	35,7	7.615	64,3	6.030	50,9	5.815	49,1
52323	27	EXP	Gualmatán	5.773	2.239	38,8	3.534	61,2	2.794	48,4	2.979	51,6
52352	28	EXP	Iles	8.786	1.961	22,3	6.825	77,7	4.563	51,9	4.223	48,1
52354	29	SAB	Imués	6.131	576	9,4	5.555	90,6	3.029	49,4	3.102	50,6
52356	30	EXP	Ipiales	141.863	102.739	72,4	39.124	27,6	69.925	49,3	71.938	50,7
52378	31	RIO	La Cruz	18.249	6.633	36,3	11.616	63,7	9.620	52,7	8.629	47,3
52381	32	CEN	La Florida	9.454	1.813	19,2	7.641	80,8	4.748	50,2	4.706	49,8
52385	33	GUA	La Llanada	5.726	1.828	31,9	3.898	68,1	2.982	52,1	2.744	47,9
52390	34	SAN	La Tola	13.112	9.781	74,6	3.331	25,4	6.841	52,2	6.271	47,8
52399	35	JUA	La Unión	25.886	10.739	41,5	15.147	58,5	13.186	50,9	12.700	49,1
52405	36	COR	Leiva	14.064	4.500	32,0	9.564	68,0	7.333	52,1	6.731	47,9
52411	37	OCC	Linares	9.879	2.421	24,5	7.458	75,5	5.073	51,4	4.806	48,6
52418	38	GUA	Los Andes	19.772	7.864	39,8	11.908	60,2	9.978	50,5	9.794	49,5
52427	39	TEL	Magüí Payán	23.136	4.769	20,6	18.367	79,4	12.485	54,0	10.651	46,0
52435	40	PIE	Mallama	7.608	1.209	15,9	6.399	84,1	3.932	51,7	3.676	48,3
52473	41	SAN	Mosquera	16.769	5.963	35,6	10.806	64,4	8.576	51,1	8.193	48,9
52480	42	CEN	Nariño	4.934	3.739	75,8	1.195	24,2	2.483	50,3	2.451	49,7
52490	43	SAN	Olaya Herrera	31.593	9.924	31,4	21.669	68,6	16.842	53,3	14.751	46,7
52506	44	SAB	Ospina	8.757	2.484	28,4	6.273	71,6	4.588	52,4	4.169	47,6
52540	45	COR	Policarpa	17.159	3.057	17,8	14.102	82,2	9.055	52,8	8.104	47,2
52560	46	EXP	Potosí	12.034	2.151	17,9	9.883	82,1	6.223	51,7	5.811	48,3
52565	47	ABA	Providencia	13.413	5.539	41,3	7.874	58,7	6.730	50,2	6.683	49,8
52573	48	EXP	Puerres	8.319	3.054	36,7	5.265	63,3	4.065	48,9	4.254	51,1
52585	49	EXP	Pupiales	19.480	6.039	31,0	13.441	69,0	9.652	49,5	9.828	50,5
52612	50	PIE	Ricaurte	19.079	2.553	13,4	16.526	86,6	9.817	51,5	9.262	48,5
52621	51	TEL	Roberto Payán	23.287	1.265	5,4	22.022	94,6	12.060	51,8	11.227	48,2
52678	52	ABA	Samaniego	49.453	18.811	38,0	30.642	62,0	24.872	50,3	24.581	49,7
52685	53	RIO	San Bernardo	19.764	4.285	21,7	15.479	78,3	10.356	52,4	9.408	47,6
52687	54	JUA	San Lorenzo	20.002	2.829	14,1	17.173	85,9	10.698	53,5	9.304	46,5
52693	55	RIO	San Pablo	17.403	4.034	23,2	13.369	76,8	9.173	52,7	8.230	47,3
52683	56	OCC	Sandoná	25.709	11.962	46,5	13.747	53,5	13.378	52,0	12.331	48,0
52696	57	SAN	Santa Bárbara	14.688	2.963	20,2	11.725	79,8	7.544	51,4	7.144	48,6
52699	58	ABA	Santacruz	29.065	6.800	23,4	22.265	76,6	14.766	50,8	14.299	49,2
52720	59	SAB	Sapuyes	6.237	1.405	22,5	4.832	77,5	3.105	49,8	3.132	50,2
52786	60	COR	Taminango	20.902	5.133	24,6	15.769	75,4	10.805	51,7	10.097	48,3
52788	61	CEN	Tangua	9.506	2.337	24,6	7.169	75,4	4.745	49,9	4.761	50,1
52835	62	PAS	Tumaco	203.971	114.533	56,2	89.438	43,8	101.856	49,9	102.115	50,1
52838	63	SAB	Túquerres	40.496	17.549	43,3	22.947	56,7	20.012	49,4	20.484	50,6
52885	64	CEN	Yacuanquer	11.064	2.851	25,8	8.213	74,2	5.503	49,7	5.561	50,3
TOTAL DEPARTAMENTO				1.765.906	876.576	49,6	889.330	50,4	886.341	50,2	879.565	49,8

Fuente: DANE.

Las series de estimaciones de población aquí presentadas, están sujetas a ajustes de acuerdo con la disponibilidad de nueva información.

Fecha de actualización de la serie: jueves 12 de mayo de 2011.

**PROYECCIONES DE POBLACION MUNICIPAL POR GRUPOS QUINQUENALES DE EDAD
DEPARTAMENTO DE NARIÑO - AÑO 2016**

Fuente: DANE, Subdirección de Salud Pública, Oficina de Epidemiología

Codigo	#	Región	Municipios	0-4	5-9	10-14	15-19	20-24	25-29	30-34	35-39	40-44	45-49	50-54	55-59	60-64	65-69	70-74	75-79	80 Y MÁS	TOTAL
52001	1	CEN	Pasto	31.042	32.740	35.233	38.408	38.268	37.746	38.788	35.208	29.838	29.548	26.444	20.970	16.197	12.463	9.384	6.487	6.645	445.409
52019	2	RIO	Albán	1.785	1.856	1.971	2.125	1.973	1.720	1.485	1.397	1.269	1.266	1.237	1.062	968	771	596	448	493	22.422
52022	3	EXP	Aldana	442	447	465	477	444	452	435	451	402	432	371	305	263	204	158	120	136	6.004
52036	4	OCC	Ancuyá	504	528	562	599	539	517	531	535	457	456	389	315	273	234	179	133	154	6.905
52051	5	JUA	Arboleda	555	558	597	653	567	567	626	534	484	510	466	424	272	222	193	162	168	7.558
52079	6	TEL	Barbacoas	5.372	5.063	4.871	4.462	3.820	3.069	2.563	2.178	1.680	1.498	1.209	934	647	450	326	279	287	38.708
52083	7	RIO	Belén	511	529	544	602	621	514	554	503	584	578	507	393	333	271	250	152	166	7.612
52110	8	JUA	Buesaco	2.242	2.198	2.173	2.228	2.113	1.934	1.795	1.763	1.542	1.515	1.265	1.074	894	876	674	515	561	25.362
52694	9	JUA	Cartago	739	724	725	690	616	603	598	594	424	372	305	269	243	212	171	149	154	7.588
52240	10	CEN	Chachagüí	1.198	1.211	1.216	1.368	1.248	1.131	1.066	1.001	833	724	617	515	484	406	347	246	265	13.876
52203	11	RIO	Colón Genova	858	868	863	1.017	909	858	796	715	526	535	469	380	330	328	259	214	243	10.168
52207	12	OCC	Consaca	725	745	761	806	725	609	693	685	628	604	506	401	337	332	298	206	235	9.296
52210	13	EXP	Contadero	732	713	723	692	598	537	448	406	364	332	277	258	229	227	166	124	147	6.973
52215	14	EXP	Córdoba	1.140	1.113	1.094	1.169	1.225	1.172	1.139	1.115	1.004	936	784	608	456	350	288	214	230	14.037
52224	15	EXP	Cuaspud	875	837	837	815	711	649	544	503	464	441	382	359	317	314	229	170	198	8.645
52227	16	EXP	Cumbal	3.441	3.432	3.496	3.544	3.348	3.034	3.158	2.685	2.477	2.323	1.764	1.382	1.231	1.063	806	553	612	38.349
52233	17	COR	Cumbitara	1.647	1.605	1.625	1.561	1.344	1.208	1.004	912	816	742	625	581	516	513	374	277	331	15.681
52250	18	SAN	El Charco	5.454	4.780	4.481	4.436	3.827	3.266	2.728	2.467	1.811	1.297	995	774	610	464	279	269	269	38.207
52254	19	GUA	El Peñol	534	542	568	570	522	507	540	443	388	391	350	268	217	208	161	115	144	6.468
52256	20	COR	El Rosario	976	927	930	983	898	900	937	777	595	524	403	337	270	193	173	118	122	10.063
52258	21	RIO	El Tablón de Gómez	1.179	1.158	1.160	1.381	1.137	943	912	813	720	694	549	464	425	367	290	210	228	12.630
52260	22	GUA	El Tambo	998	1.012	1.042	1.100	1.092	961	876	834	766	744	645	532	428	341	284	211	220	12.086
52520	23	PAS	Francisco Pizarro	2.019	1.869	1.819	1.680	1.481	1.184	1.003	902	687	634	565	411	383	308	200	177	175	15.497
52287	24	EXP	Funes	556	542	546	573	500	463	498	458	385	346	329	265	246	240	201	142	162	6.452
52317	25	EXP	Guachucal	1.027	1.081	1.139	1.351	1.309	1.297	1.196	1.165	1.132	1.143	897	696	625	480	391	295	318	15.542
52320	26	SAB	Guaitanilla	889	904	920	1.088	1.047	947	808	735	695	722	687	610	481	430	357	257	268	11.845
52323	27	EXP	Gualmatán	435	444	463	483	482	434	388	390	390	380	320	275	226	195	175	145	148	5.773
52352	28	EXP	Iles	720	697	694	751	793	741	713	619	560	523	470	379	318	257	212	165	174	8.786
52354	29	SAB	Imués	513	507	510	543	478	435	411	407	324	335	340	316	250	244	196	156	166	6.131
52356	30	EXP	Ipiales	12.105	12.472	13.257	12.678	11.767	10.939	10.851	10.372	8.963	8.985	7.666	6.270	4.775	3.751	2.829	2.010	2.173	141.863
52378	31	RIO	La Cruz	1.318	1.432	1.528	1.511	1.619	1.598	1.471	1.364	1.090	1.115	949	836	663	598	441	348	368	18.249
52381	32	CEN	La Florida	744	772	795	784	777	741	738	660	531	535	503	477	390	340	262	189	216	9.454
52385	33	GUA	La Llanada	518	563	606	487	500	435	404	345	347	315	260	243	194	174	101	118	116	5.726
52390	34	SAN	La Tola	1.994	1.795	1.640	1.515	1.248	1.125	753	709	562	416	358	292	202	183	118	93	109	13.112
52399	35	JUA	La Unión	2.047	2.079	2.138	2.303	2.198	2.048	1.873	1.822	1.622	1.568	1.465	1.212	1.041	815	629	472	554	25.886
52405	36	COR	Leiva	1.739	1.650	1.641	1.310	1.112	1.057	1.008	910	692	660	539	488	387	299	219	171	182	14.064
52411	37	OCC	Linares	751	771	804	869	725	763	824	749	619	516	493	404	391	367	311	239	283	9.879
52418	38	GUA	Los Andes	2.875	2.735	2.653	2.353	1.742	1.206	1.009	870	609	546	427	343	253	452	351	341	380	19.772
52427	39	TEL	Magüí Payán	3.031	2.764	2.692	2.526	2.241	1.787	1.498	1.342	1.026	955	852	616	563	446	287	256	254	23.136
52435	40	PIE	Mallama	841	827	852	789	668	577	505	427	388	321	294	264	243	186	157	124	145	7.608
52473	41	SAN	Mosquera	2.363	2.220	2.122	1.808	1.675	1.516	1.162	987	781	569	378	300	270	199	137	138	144	16.769
52480	42	CEN	Nariño	381	403	433	406	428	427	404	336	316	314	289	201	174	146	112	79	85	4.934
52490	43	SAN	Olaya Herrera	4.451	4.057	3.981	3.859	2.981	2.593	2.222	1.876	1.317	1.132	829	645	526	405	225	261	233	31.593
52504	44	SAB	Ospina	642	648	690	756	657	654	728	617	560	591	540	493	316	261	221	189	194	8.757
52540	45	COR	Policarpa	1.664	1.580	1.587	1.676	1.530	1.537	1.597	1.324	1.014	894	687	576	461	328	295	201	208	17.159
52560	46	EXP	Potosí	882	853	835	1.004	970	982	1.056	981	853	789	617	493	471	407	348	234	259	12.034
52565	47	ABA	Providencia	1.283	1.321	1.354	1.225	1.006	881	751	700	644	611	549	582	604	656	479	355	412	13.413
52573	48	EXP	Puerres	658	675	692	658	644	609	554	572	503	515	455	393	344	322	262	215	248	8.319
52585	49	EXP	Pupiales	1.419	1.442	1.504	1.547	1.453	1.501	1.461	1.513	1.329	1.413	1.188	961	815	634	495	377	428	19.480
52612	50	PIE	Ricaurte	2.340	2.160	2.127	2.179	1.826	1.529	1.418	1.273	845	759	575	509	436	381	251	237	234	19.079
52621	51	TEL	Roberto Payán	3.155	2.773	2.687	2.434	2.029	1.883	1.713	1.502	1.221	979	809	523	493	392	297	198	199	23.287
52678	52	ABA	Samaniego	4.396	4.369	4.486	4.767	4.210	3.997	3.343	3.561	2.821	3.048	2.377	2.159	1.732	1.517	1.061	782	827	49.453
52685	53	RIO	San Bernardo	1.450	1.461	1.560	1.703	1.483	1.478	1.638	1.393	1.265	1.334	1.218	1.108	716	590	504	426	437	19.764
52687	54	JUA	San Lorenzo	1.840	1.750	1.683	1.823	1.721	1.640	1.600	1.437	1.169	1.130	949	842	707	583	458	312	358	20.002
52693	55	RIO	San Pablo	1.258	1.367	1.459	1.442	1.544	1.524	1.402	1.300	1.038	1.063	905	797	632	570	421	331	350	17.403
52683	56	OCC	Sandoná	1.880	1.963	2.092	2.229	2.008	1.935	1.975	1.992	1.703	1.696	1.447	1.172	1.017	871	664	494	571	25.709
52696	57	SAN	Santa Bárbara	2.182	1.942	1.825	1.575	1.405	1.221	1.017	832	540	390	365	266	348	332	166	144	138	14.688
52699	58	ABA	Santacruz	3.079	2.954	2.973	2.876	2.498	2.263	1.902	1.724	1.526	1.372	1.146	1.062	944	944	688	506	608	29.065
52720	59	SAB	Sapuyes	503	543	612	471	522	451	456	415	389	384	330	272	245	211	181	122	130	6.237
52786	60	COR	Taminango	1.623	1.611	1.629	1.706	1.846	1.833	1.889	1.642	1.492	1.278	1.074	843	735	586	439	301	375	20.902
52788	61	CEN</																			



**PROYECCIONES DE POBLACION TOTAL POR MUNICIPIO
DEPARTAMENTO DE NARIÑO - AÑO 2005 - 2020**

Fuente: DANE, Subdirección de Salud Pública, Oficina de Epidemiología

Codigo	#	Región	Municipios	2005	2006	2007	2008	2009	2010	2011	2012	2013	2014	2015	2016	2017	2018	2019	2020
52001	1	CEN	Pasto	382.422	388.354	394.254	400.055	405.882	411.697	417.484	423.217	428.890	434.486	439.993	445.409	450.645	455.678	460.454	464.967
52019	2	RIO	Albán	19.303	19.557	19.837	20.125	20.411	20.688	20.980	21.270	21.558	21.849	22.131	22.422	22.711	22.999	23.279	23.541
52022	3	EXP	Aldana	6.850	6.779	6.700	6.623	6.548	6.467	6.397	6.320	6.236	6.163	6.085	6.004	5.929	5.855	5.765	5.685
52036	4	OCC	Ancuyá	8.991	8.721	8.526	8.321	8.139	7.962	7.776	7.607	7.424	7.249	7.083	6.905	6.745	6.572	6.411	6.244
52051	5	JUA	Arboleda	7.443	7.456	7.468	7.480	7.492	7.503	7.513	7.523	7.533	7.542	7.550	7.558	7.566	7.573	7.580	7.586
52079	6	TEL	Barbacoas	30.270	30.996	31.689	32.402	33.114	33.866	34.627	35.406	36.214	37.038	37.851	38.708	39.564	40.429	41.306	42.193
52083	7	RIO	Belén	6.587	6.666	6.760	6.850	6.947	7.046	7.133	7.230	7.323	7.419	7.518	7.612	7.715	7.801	7.894	7.970
52110	8	JUA	Buesaco	22.233	22.489	22.756	23.038	23.321	23.602	23.887	24.179	24.466	24.767	25.063	25.362	25.653	25.947	26.229	26.505
52694	9	JUA	Cartago	7.051	7.098	7.150	7.200	7.257	7.306	7.348	7.392	7.447	7.492	7.539	7.588	7.613	7.657	7.689	7.724
52240	10	CEN	Chachagüí	12.792	12.923	13.013	13.114	13.211	13.308	13.408	13.504	13.606	13.692	13.784	13.876	13.967	14.045	14.139	14.202
52203	11	RIO	Colón Genova	9.658	9.733	9.775	9.825	9.862	9.914	9.959	10.005	10.052	10.084	10.127	10.168	10.206	10.238	10.269	10.296
52207	12	OCC	Consaca	10.287	10.201	10.121	10.032	9.942	9.852	9.759	9.674	9.582	9.485	9.386	9.296	9.201	9.099	8.996	8.887
52210	13	EXP	Contadero	6.667	6.700	6.727	6.748	6.785	6.812	6.839	6.875	6.896	6.925	6.954	6.973	7.003	7.035	7.051	7.080
52215	14	EXP	Córdoba	13.499	13.565	13.628	13.687	13.743	13.795	13.844	13.889	13.932	13.970	14.006	14.037	14.066	14.091	14.113	14.131
52224	15	EXP	Cuaspud	8.101	8.146	8.187	8.250	8.307	8.348	8.395	8.447	8.495	8.546	8.592	8.645	8.689	8.727	8.775	8.810
52227	16	EXP	Cumbal	30.996	31.580	32.221	32.863	33.531	34.186	34.858	35.540	36.224	36.926	37.635	38.349	39.066	39.791	40.492	41.205
52233	17	COR	Cumbitara	11.425	11.753	12.105	12.456	12.826	13.199	13.590	13.982	14.385	14.807	15.239	15.681	16.129	16.598	17.071	17.550
52250	18	SAN	El Charco	25.733	26.729	27.681	28.673	29.711	30.785	31.911	33.085	34.300	35.556	36.856	38.207	39.600	41.042	42.525	44.035
52254	19	GUA	El Peñol	6.851	6.808	6.770	6.740	6.704	6.683	6.642	6.616	6.581	6.539	6.500	6.468	6.430	6.383	6.355	6.311
52256	20	COR	El Rosario	11.368	11.283	11.173	11.055	10.944	10.826	10.701	10.575	10.455	10.323	10.201	10.063	9.938	9.801	9.670	9.536
52258	21	RIO	El Tablón de Gómez	13.991	13.854	13.732	13.615	13.490	13.366	13.247	13.122	13.003	12.881	12.757	12.630	12.515	12.388	12.256	12.111
52260	22	GUA	El Tambo	14.146	13.946	13.760	13.564	13.373	13.186	13.006	12.817	12.638	12.448	12.271	12.086	11.901	11.720	11.531	11.344
52520	23	PAS	Francisco Pizarro	11.029	11.406	11.767	12.132	12.510	12.910	13.313	13.723	14.143	14.585	15.039	15.497	15.975	16.461	16.960	17.455
52287	24	EXP	Funes	6.991	6.931	6.884	6.839	6.788	6.734	6.685	6.645	6.593	6.546	6.498	6.452	6.402	6.354	6.291	6.239
52317	25	EXP	Guachucal	16.837	16.708	16.595	16.481	16.375	16.258	16.152	16.029	15.912	15.783	15.652	15.542	15.410	15.269	15.123	14.979
52320	26	SAB	Guaitarilla	13.712	13.493	13.314	13.158	12.991	12.821	12.661	12.498	12.335	12.166	12.011	11.845	11.681	11.508	11.330	11.156
52323	27	EXP	Gualmatán	5.673	5.686	5.698	5.709	5.719	5.729	5.738	5.747	5.754	5.761	5.767	5.773	5.778	5.782	5.785	5.788
52352	28	EXP	Iles	7.836	7.895	7.980	8.067	8.164	8.247	8.342	8.435	8.519	8.613	8.701	8.786	8.871	8.956	9.038	9.116
52354	29	SAB	Imués	7.492	7.354	7.216	7.094	6.970	6.848	6.721	6.598	6.483	6.357	6.236	6.131	6.004	5.902	5.776	5.664
52356	30	EXP	Ipiáles	109.127	111.762	114.609	117.842	120.392	123.341	126.335	129.362	132.438	135.542	138.679	141.863	145.073	148.297	151.533	154.767
52378	31	RIO	La Cruz	17.630	17.713	17.791	17.864	17.931	17.992	18.049	18.100	18.145	18.185	18.220	18.249	18.273	18.292	18.305	18.313
52381	32	CEN	La Florida	11.423	11.166	10.925	10.700	10.490	10.295	10.116	9.953	9.805	9.672	9.555	9.454	9.368	9.297	9.242	9.203
52385	33	GUA	La Llanada	6.544	6.494	6.423	6.349	6.274	6.198	6.127	6.045	5.970	5.894	5.813	5.726	5.648	5.563	5.476	5.397
52390	34	SAN	La Tola	8.408	8.760	9.097	9.475	9.862	10.251	10.682	11.130	11.591	12.073	12.584	13.112	13.669	14.230	14.828	15.436
52399	35	JUA	La Unión	27.914	27.713	27.539	27.359	27.179	27.001	26.819	26.639	26.456	26.265	26.078	25.886	25.689	25.483	25.270	25.048
52405	36	COR	Leiva	11.785	12.009	12.213	12.422	12.631	12.836	13.039	13.252	13.449	13.666	13.849	14.064	14.266	14.463	14.674	14.878
52411	37	OCC	Linares	11.821	11.642	11.461	11.287	11.107	10.932	10.755	10.572	10.394	10.225	10.042	9.879	9.699	9.525	9.358	9.183
52418	38	GUA	Los Andes	16.249	16.539	16.834	17.145	17.437	17.766	18.084	18.403	18.738	19.078	19.414	19.772	20.128	20.494	20.865	21.238
52427	39	TEL	Magüi Payán	16.394	16.668	17.498	18.059	18.624	19.212	19.822	20.435	21.086	21.747	22.437	23.136	23.869	24.610	25.373	26.146
52435	40	PIE	Mallama	9.286	9.102	8.940	8.794	8.637	8.493	8.338	8.190	8.044	7.897	7.755	7.608	7.471	7.332	7.189	7.052
52473	41	SAN	Mosquera	11.995	12.390	12.767	13.161	13.568	13.989	14.423	14.874	15.328	15.801	16.270	16.769	17.275	17.783	18.304	18.840
52480	42	CEN	Nariño	4.183	4.235	4.303	4.376	4.444	4.518	4.586	4.657	4.725	4.795	4.870	4.934	5.002	5.074	5.145	5.202
52490	43	SAN	Olaya Herrera	27.359	27.830	28.216	28.589	28.958	29.324	29.704	30.081	30.456	30.832	31.204	31.593	31.986	32.379	32.759	33.132
52506	44	SAB	Osmina	8.221	8.302	8.347	8.403	8.454	8.500	8.547	8.590	8.640	8.679	8.713	8.757	8.797	8.834	8.861	8.890
52540	45	COR	Policarpa	13.785	14.076	14.373	14.665	14.968	15.270	15.583	15.889	16.204	16.515	16.834	17.159	17.469	17.783	18.104	18.408
52560	46	EXP	Potosí	13.152	13.054	12.952	12.845	12.733	12.616	12.527	12.425	12.332	12.237	12.137	12.034	11.932	11.830	11.715	11.591
52565	47	ABA	Providencia	11.699	11.853	12.009	12.175	12.333	12.488	12.644	12.796	12.955	13.110	13.256	13.413	13.566	13.711	13.854	13.998
52573	48	EXP	Puerres	8.979	8.929	8.870	8.813	8.758	8.695	8.635	8.570	8.520	8.449	8.384	8.319	8.259	8.186	8.113	8.034
52585	49	EXP	Pupiales	18.404	18.521	18.628	18.734	18.830	18.938	19.029	19.122	19.223	19.308	19.388	19.480	19.548	19.621	19.675	19.735
52612	50	PIE	Ricaurte	14.904	15.263	15.613	15.971	16.338	16.711	17.090	17.475	17.862	18.255	18.666	19.079	19.495	19.930	20.362	20.784
52621	51	TEL	Roberto Payán	16.892	17.422	17.935	18.460	19.010	19.557	20.132	20.725	21.332	21.961	22.613	23.287	23.984	24.695	25.433	26.163
52678	52	ABA	Samaniego	50.437	50.349	50.261	50.173	50.084	49.995	49.906	49.816	49.726	49.635	49.545	49.453	49.362	49.270	49.178	49.085
52685	53	RIO	San Bernardo	14.261	14.736	15.196	15.662	16.136	16.617	17.116	17.624	18.146	18.672	19.201	19.764	20.326	20.908	21.492	22.074
52687	54	JUA	San Lorenzo	18.398	18.534	18.670	18.818	18.962	19.108	19.261	19.409	19.546	19.702	19.849	20.002	20.147	20.283	20.403	20.535
52693	55	RIO	San Pablo	18.103	18.059	18.013	17.964	17.905	17.849	17.778	17.712	17.640	17.567	17.492	17.403	17.312	17.217	17.109	16.994
52683	56	OCC	Sandoná	25.220	25.285	25.345	25.402	25.454	25.503	25.547	25.588	25.624	25.656	25.685	25.709	25.730	25.746	25.759	25.767
52696	57	SAN	Santa Bárbara	15.332	15.214	15.188	15.133	15.088	15.034	14.993	14.937	14.878	14.818	14.752	14.688	14.630	14.559	14.486	14.408
52699	58	ABA	Santacruz	20.670	21.315	21.989	22.681												



**NACIMIENTOS POR ÁREA Y SEXO, SEGÚN DEPARTAMENTO DE RESIDENCIA DE LA MADRE
Y PERTENENCIA ÉTNICA DEL NACIDO VIVO**

DEPARTAMENTO DE NARIÑO - AÑO 2014 (Último dato oficial)

Fuente: DANE - Estadísticas Vitales - Subdirección de Salud Pública - Oficina de Epidemiología - IDSN

Nacimientos según residencia de la madre y pertenencia étnica del nacido vivo	TOTAL	Total		
		Hombres	Mujeres	Indeterminados
Total	18.454	9.438	9.016	0
Indígena	888	429	459	0
Rom (Gitano)	0	0	0	0
Raizal del archipiélago de San Andrés y Providencia	1	1	0	0
Palenquero de San Basilio	0	0	0	0
Negro(a), mulato(a), afrocolombiano(a) o afrodescendiente	2.790	1.425	1.365	0
Ninguno de las anteriores	14.771	7.580	7.191	0
Sin información	4	3	1	0

Nacimientos según residencia de la madre y pertenencia étnica del nacido vivo	Área de residencia de la madre					
	Cabecera municipal			Centro poblado		
	Hombres	Mujeres	Indeterminados	Hombres	Mujeres	Indeterminados
Total	5.203	4.955	0	1.938	1.843	0
Indígena	102	108	0	75	65	0
Rom (Gitano)	0	0	0	0	0	0
Raizal del archipiélago de San Andrés y Providencia	0	0	0	1	0	0
Palenquero de San Basilio	0	0	0	0	0	0
Negro(a), mulato(a), afrocolombiano(a) o afrodescendiente	746	745	0	418	388	0
Ninguno de las anteriores	4.354	4.102	0	1.444	1.390	0
Sin información	1	0	0	0	0	0

Nacimientos según residencia de la madre y pertenencia étnica del nacido vivo	Área de residencia de la madre					
	Rural disperso			Sin información		
	Hombres	Mujeres	Indeterminados	Hombres	Mujeres	Indeterminados
Total	2.297	2.218	0	0	0	0
Indígena	252	286	0	0	0	0
Rom (Gitano)	0	0	0	0	0	0
Raizal del archipiélago de San Andrés y Providencia	0	0	0	0	0	0
Palenquero de San Basilio	0	0	0	0	0	0
Negro(a), mulato(a), afrocolombiano(a) o afrodescendiente	261	232	0	0	0	0
Ninguno de las anteriores	1.782	1.699	0	0	0	0
Sin información	2	1	0	0	0	0

NACIMIENTOS POR TIPO DE PARTO, SEGÚN DEPARTAMENTO DE RESIDENCIA DE LA MADRE Y MULTIPLICIDAD DEL EMBARAZO

DEPARTAMENTO DE NARIÑO - AÑO 2014 (Último dato oficial)

Fuente: DANE - Estadísticas Vitales - Subdirección de Salud Pública - Oficina de Epidemiología - IDSN

Nacimientos por tipo de parto y multiplicidad del embarazo	Total	Tipo de parto				
		Espontáneo	Cesárea	Instrumentado	Ignorado	Sin información
Total	18.454	9.483	8.906	57	8	0
Simple	18.158	9.451	8.642	57	8	0
Doble	283	26	257	0	0	0
Triple	4	1	3	0	0	0
Cuádruple o más	6	2	4	0	0	0
Sin información	3	3	0	0	0	0



Gobernación
de Nariño



**NACIMIENTOS POR ÁREA Y SEXO, SEGÚN MUNICIPIO DE RESIDENCIA DE LA MADRE
DEPARTAMENTO DE NARIÑO - AÑO 2014 (Último dato oficial)**

Fuente: DANE - Estadísticas Vitales - Subdirección de Salud Pública - Oficina de Epidemiología - IDSN

Codigo	#	región	MUNICIPIOS	Total	Total		Cabecera municipal		Centro poblado		Rural disperso		Sin información	
					Hombres	Mujeres	Hombres	Mujeres	Hombres	Mujeres	Hombres	Mujeres	Hombres	Mujeres
52001	1	CEN	Pasto	5.052	2.545	2.507	2.047	2.003	433	437	65	67	0	0
52019	2	RIO	Albán	92	48	44	14	12	10	12	24	20	0	0
52022	3	EXP	Aldana	93	45	48	12	7	3	13	30	28	0	0
52036	4	OCC	Ancuyá	55	30	25	9	7	12	7	9	11	0	0
52051	5	JUA	Arboleda	73	30	43	4	6	5	6	21	31	0	0
52079	6	TEL	Barbacoas	414	194	220	102	111	34	41	58	68	0	0
52083	7	RIO	Belén	53	26	27	16	13	2	0	8	14	0	0
52110	8	JUA	Buesaco	255	136	119	42	22	51	41	43	56	0	0
52694	9	JUA	Cartago	70	37	33	3	3	6	5	28	25	0	0
52240	10	CEN	Chachagüí	155	82	73	28	28	12	9	42	36	0	0
52203	11	RIO	Colón Genova	83	44	39	6	3	4	6	34	30	0	0
52207	12	OCC	Consacá	78	42	36	7	10	21	17	14	9	0	0
52210	13	EXP	Contadero	68	38	30	6	5	9	5	23	20	0	0
52215	14	EXP	Córdoba	198	99	99	21	22	25	18	53	59	0	0
52224	15	EXP	Cuaspué	119	58	61	16	14	7	15	35	32	0	0
52227	16	EXP	Cumbal	366	179	187	35	32	41	41	103	114	0	0
52233	17	COR	Cumbitara	87	46	41	10	7	13	16	23	18	0	0
52250	18	SAN	El Charco	339	175	164	53	63	37	40	85	61	0	0
52254	19	GUA	El Peñol	48	26	22	6	4	7	5	13	13	0	0
52256	20	COR	El Rosario	97	55	42	10	6	22	18	23	18	0	0
52258	21	RIO	El Tablón de Gómez	165	82	83	13	10	33	37	36	36	0	0
52260	22	GUA	El Tambo	143	77	66	32	28	3	6	42	32	0	0
52520	23	PAS	Francisco Pizarro	52	25	27	21	21	3	4	1	2	0	0
52287	24	EXP	Funes	53	24	29	11	10	4	7	9	12	0	0
52317	25	EXP	Guachucal	208	106	102	19	23	24	9	63	70	0	0
52320	26	SAB	Guaitarilla	117	58	59	17	23	4	4	37	32	0	0
52323	27	EXP	Guaimatán	53	26	27	13	12	2	3	11	12	0	0
52352	28	EXP	Iles	83	44	39	11	8	8	6	25	25	0	0
52354	29	SAB	Imués	64	32	32	9	3	13	17	10	12	0	0
52356	30	EXP	Ipiiales	1.667	849	818	643	596	58	73	148	149	0	0
52378	31	RIO	La Cruz	177	87	90	31	34	22	17	34	39	0	0
52381	32	CEN	La Florida	109	59	50	11	9	15	22	33	19	0	0
52385	33	GUA	La Llanada	55	29	26	23	17	3	5	3	4	0	0
52390	34	SAN	La Tola	81	39	42	26	25	5	5	8	12	0	0
52399	35	JUA	La Unión	378	209	169	94	66	26	16	89	87	0	0
52405	36	COR	Leiva	115	66	49	25	15	13	17	28	17	0	0
52411	37	OCC	Linares	74	39	35	8	6	14	7	17	22	0	0
52418	38	GUA	Los Andes	104	54	50	28	22	5	3	21	25	0	0
52427	39	TEL	Magüi Payán	74	37	37	29	32	5	3	3	2	0	0
52435	40	PIE	Mallama	83	36	47	8	8	9	9	19	30	0	0
52473	41	SAN	Mosquera	96	54	42	22	20	20	12	12	10	0	0
52480	42	CEN	Nariño	57	30	27	17	13	5	2	8	12	0	0
52490	43	SAN	Olaya Herrera	278	151	127	80	82	25	17	46	28	0	0
52506	44	SAB	Ospina	61	26	35	6	14	2	7	18	14	0	0
52540	45	COR	Policarpa	160	90	70	26	17	28	23	36	30	0	0
52560	46	EXP	Potosí	159	85	74	13	18	33	18	39	38	0	0
52565	47	ABA	Providencia	58	26	32	5	5	0	1	21	26	0	0
52573	48	EXP	Puerres	115	54	61	30	34	5	4	19	23	0	0
52585	49	EXP	Pupiales	180	95	85	34	26	17	23	44	36	0	0
52612	50	PIE	Ricaurte	267	150	117	39	30	17	19	94	68	0	0
52621	51	TEL	Roberto Payán	111	46	65	16	25	10	16	20	24	0	0
52678	52	ABA	Samaniego	322	180	142	54	48	57	38	69	56	0	0
52685	53	RIO	San Bernardo	71	36	35	7	8	0	2	29	25	0	0
52687	54	JUA	San Lorenzo	177	97	80	6	8	16	12	75	60	0	0
52693	55	RIO	San Pablo	146	77	69	23	21	4	0	50	48	0	0
52683	56	OCC	Sandoná	181	97	84	55	44	22	18	20	22	0	0
52696	57	SAN	Santa Bárbara	75	43	32	19	9	3	3	21	20	0	0
52699	58	ABA	Santacruz	86	47	39	12	5	4	6	31	28	0	0
52720	59	SAB	Sapuyes	58	30	28	12	6	11	7	7	15	0	0
52786	60	COR	Taminango	144	80	64	25	14	23	17	32	33	0	0
52788	61	CEN	Tangua	103	50	53	13	12	5	7	32	34	0	0
52835	62	PAS	Tumaco	3.243	1.644	1.599	1.025	1.016	485	453	134	130	0	0
52838	63	SAB	Túquerres	526	272	254	126	113	89	90	57	51	0	0
52885	64	CEN	Yacuanquer	130	65	65	19	21	34	26	12	18	0	0
TOTAL DEPARTAMENTO				18.454	9.438	9.016	5.203	4.955	1.938	1.843	2.297	2.218	0	0



Gobernación
de Nariño



NACIMIENTOS POR PESO AL NACER, SEGÚN MUNICIPIO Y ÁREA DE RESIDENCIA DE LA MADRE

DEPARTAMENTO DE NARIÑO - AÑO 2014 (Último dato oficial)

Fuente: DANE - Estadísticas Vitales - Subdirección de Salud Pública - Oficina de Epidemiología - IDSN

Municipio y área de residencia de la madre	Total	Peso en gramos								
		Menos de 1.000	1.000 - 1.499	1.500 - 1.999	2.000 - 2.499	2.500 - 2.999	3.000 - 3.499	3.500 - 3.999	4.000 y más	Sin información
Total Departamento	18.454	56	131	337	1.135	5.301	7.910	3.096	472	16
Cabecera municipal	10.158	31	83	193	650	2.837	4.418	1.706	239	1
Centro poblado	3.781	12	22	47	207	1.118	1.629	640	102	4
Rural disperso	4.515	13	26	97	278	1.346	1.863	750	131	11
Sin información	0	0	0	0	0	0	0	0	0	0
52001 Pasto	5.052	24	56	117	371	1.556	2.140	707	81	0
Cabecera municipal	4.050	17	49	106	300	1.204	1.729	578	67	0
Centro poblado	870	7	6	9	59	299	361	117	12	0
Rural disperso	132	0	1	2	12	53	50	12	2	0
Sin información	0	0	0	0	0	0	0	0	0	0
52019 Albán	92	0	0	0	5	31	39	15	2	0
Cabecera municipal	26	0	0	0	0	6	16	4	0	0
Centro poblado	22	0	0	0	3	8	6	5	0	0
Rural disperso	44	0	0	0	2	17	17	6	2	0
Sin información	0	0	0	0	0	0	0	0	0	0
52022 Aldana	93	0	0	2	8	31	37	13	2	0
Cabecera municipal	19	0	0	0	2	8	7	2	0	0
Centro poblado	16	0	0	0	1	3	7	5	0	0
Rural disperso	58	0	0	2	5	20	23	6	2	0
Sin información	0	0	0	0	0	0	0	0	0	0
52036 Ancuyá	55	0	0	3	5	13	27	7	0	0
Cabecera municipal	16	0	0	0	2	2	11	1	0	0
Centro poblado	19	0	0	1	2	5	9	2	0	0
Rural disperso	20	0	0	2	1	6	7	4	0	0
Sin información	0	0	0	0	0	0	0	0	0	0
52051 Arboleda	73	0	0	2	3	25	29	13	1	0
Cabecera municipal	10	0	0	0	0	4	5	1	0	0
Centro poblado	11	0	0	0	0	4	6	1	0	0
Rural disperso	52	0	0	2	3	17	18	11	1	0
Sin información	0	0	0	0	0	0	0	0	0	0
52079 Barbacoas	414	1	5	8	28	118	172	66	16	0
Cabecera municipal	213	0	2	3	14	67	85	31	11	0
Centro poblado	75	1	1	1	1	17	38	15	1	0
Rural disperso	126	0	2	4	13	34	49	20	4	0
Sin información	0	0	0	0	0	0	0	0	0	0
52083 Belén	53	0	2	1	7	18	17	7	1	0
Cabecera municipal	29	0	1	0	5	10	10	2	1	0
Centro poblado	2	0	0	0	0	0	2	0	0	0
Rural disperso	22	0	1	1	2	8	5	5	0	0
Sin información	0	0	0	0	0	0	0	0	0	0
52110 Buesaco	255	0	3	3	14	72	112	46	5	0
Cabecera municipal	64	0	0	0	4	14	37	7	2	0
Centro poblado	92	0	3	3	9	22	35	19	1	0
Rural disperso	99	0	0	0	1	36	40	20	2	0
Sin información	0	0	0	0	0	0	0	0	0	0
52203 Colón	83	0	1	0	6	24	32	18	2	0
Cabecera municipal	9	0	0	0	1	1	5	1	1	0
Centro poblado	10	0	1	0	1	2	4	2	0	0
Rural disperso	64	0	0	0	4	21	23	15	1	0
Sin información	0	0	0	0	0	0	0	0	0	0
52207 Consacá	78	0	0	3	2	21	37	15	0	0
Cabecera municipal	17	0	0	0	0	3	7	7	0	0
Centro poblado	38	0	0	1	2	13	21	1	0	0
Rural disperso	23	0	0	2	0	5	9	7	0	0
Sin información	0	0	0	0	0	0	0	0	0	0
52210 Contadero	68	1	0	2	4	25	25	11	0	0
Cabecera municipal	11	0	0	0	0	5	6	0	0	0
Centro poblado	14	1	0	0	0	5	6	2	0	0
Rural disperso	43	0	0	2	4	15	13	9	0	0
Sin información	0	0	0	0	0	0	0	0	0	0
52215 Córdoba	198	1	2	5	10	63	83	29	5	0
Cabecera municipal	43	0	0	1	3	13	14	12	0	0
Centro poblado	43	0	1	1	1	14	21	3	2	0
Rural disperso	112	1	1	3	6	36	48	14	3	0
Sin información	0	0	0	0	0	0	0	0	0	0

NOTA: El área total está conformada por Cabecera municipal y Resto. Se denomina Resto a los centros poblados más el rural disperso.

Gobernación
de NariñoDirección
Departamental
de Salud de Nariño

INGAS

NACIMIENTOS POR PESO AL NACER, SEGÚN MUNICIPIO Y ÁREA DE RESIDENCIA DE LA MADRE
DEPARTAMENTO DE NARIÑO - AÑO 2014 (Último dato oficial)
Fuente: DANE - Estadísticas Vitales - Subdirección de Salud Pública - Oficina de Epidemiología - IDSN

Municipio y área de residencia de la madre	Total	Peso en gramos								
		Menos de 1.000	1.000 - 1.499	1.500 - 1.999	2.000 - 2.499	2.500 - 2.999	3.000 - 3.499	3.500 - 3.999	4.000 y más	Sin información
52224 Cuaspud	119	0	1	0	10	38	49	16	1	4
Cabecera municipal	30	0	1	0	2	12	8	7	0	0
Centro poblado	22	0	0	0	4	5	10	3	0	0
Rural disperso	67	0	0	0	4	21	31	6	1	4
Sin información	0	0	0	0	0	0	0	0	0	0
52227 Cumbal	366	1	3	8	14	114	174	46	5	1
Cabecera municipal	67	1	2	1	5	13	38	5	2	0
Centro poblado	82	0	1	2	1	26	40	11	1	0
Rural disperso	217	0	0	5	8	75	96	30	2	1
Sin información	0	0	0	0	0	0	0	0	0	0
52233 Cumbitara	87	0	0	1	3	26	28	22	7	0
Cabecera municipal	17	0	0	0	1	5	7	3	1	0
Centro poblado	29	0	0	1	1	8	10	8	1	0
Rural disperso	41	0	0	0	1	13	11	11	5	0
Sin información	0	0	0	0	0	0	0	0	0	0
52240 Chachagüí	155	1	0	3	8	48	71	20	4	0
Cabecera municipal	56	1	0	1	2	11	29	10	2	0
Centro poblado	21	0	0	0	0	6	13	2	0	0
Rural disperso	78	0	0	2	6	31	29	8	2	0
Sin información	0	0	0	0	0	0	0	0	0	0
52250 El Charco	339	0	0	9	16	74	138	80	18	4
Cabecera municipal	116	0	0	3	3	27	47	31	5	0
Centro poblado	77	0	0	1	6	21	31	14	4	0
Rural disperso	146	0	0	5	7	26	60	35	9	4
Sin información	0	0	0	0	0	0	0	0	0	0
52254 El Peñol	48	0	0	0	4	15	22	7	0	0
Cabecera municipal	10	0	0	0	2	1	6	1	0	0
Centro poblado	12	0	0	0	0	3	6	3	0	0
Rural disperso	26	0	0	0	2	11	10	3	0	0
Sin información	0	0	0	0	0	0	0	0	0	0
52256 El Rosario	97	0	0	1	3	20	36	33	4	0
Cabecera municipal	16	0	0	1	1	4	6	4	0	0
Centro poblado	40	0	0	0	1	10	13	14	2	0
Rural disperso	41	0	0	0	1	6	17	15	2	0
Sin información	0	0	0	0	0	0	0	0	0	0
52258 El Tablón de Gómez	165	0	0	3	12	34	82	29	4	1
Cabecera municipal	23	0	0	0	0	6	14	3	0	0
Centro poblado	70	0	0	2	3	17	36	11	0	1
Rural disperso	72	0	0	1	9	11	32	15	4	0
Sin información	0	0	0	0	0	0	0	0	0	0
52260 El Tambo	143	0	0	4	9	47	54	26	3	0
Cabecera municipal	60	0	0	2	4	18	26	9	1	0
Centro poblado	9	0	0	0	1	5	2	1	0	0
Rural disperso	74	0	0	2	4	24	26	16	2	0
Sin información	0	0	0	0	0	0	0	0	0	0
52287 Funes	53	0	0	1	2	13	30	6	1	0
Cabecera municipal	21	0	0	1	1	8	9	2	0	0
Centro poblado	11	0	0	0	0	4	6	1	0	0
Rural disperso	21	0	0	0	1	1	15	3	1	0
Sin información	0	0	0	0	0	0	0	0	0	0
52317 Guachucal	208	1	2	7	9	72	92	23	2	0
Cabecera municipal	42	0	0	2	3	15	15	6	1	0
Centro poblado	33	0	2	0	2	9	18	2	0	0
Rural disperso	133	1	0	5	4	48	59	15	1	0
Sin información	0	0	0	0	0	0	0	0	0	0
52320 Guaitrilla	117	0	0	0	14	42	42	18	1	0
Cabecera municipal	40	0	0	0	3	14	16	7	0	0
Centro poblado	8	0	0	0	1	4	1	2	0	0
Rural disperso	69	0	0	0	10	24	25	9	1	0
Sin información	0	0	0	0	0	0	0	0	0	0
52323 Gualmatán	53	0	0	2	1	10	29	11	0	0
Cabecera municipal	25	0	0	0	0	4	16	5	0	0
Centro poblado	5	0	0	0	1	1	2	1	0	0
Rural disperso	23	0	0	2	0	5	11	5	0	0
Sin información	0	0	0	0	0	0	0	0	0	0

NOTA: El área total está conformada por Cabecera municipal y Resto. Se denomina Resto a los centros poblados más el rural disperso.

NACIMIENTOS POR PESO AL NACER, SEGÚN MUNICIPIO Y ÁREA DE RESIDENCIA DE LA MADRE
DEPARTAMENTO DE NARIÑO - AÑO 2014 (Último dato oficial)

Fuente: DANE - Estadísticas Vitales - Subdirección de Salud Pública - Oficina de Epidemiología - IDSN

Municipio y área de residencia de la madre	Total	Peso en gramos								
		Menos de 1.000	1.000 - 1.499	1.500 - 1.999	2.000 - 2.499	2.500 - 2.999	3.000 - 3.499	3.500 - 3.999	4.000 y más	Sin información
52352 Iles	83	0	1	1	5	31	38	5	2	0
Cabecera municipal	19	0	0	0	1	5	12	1	0	0
Centro poblado	14	0	1	1	2	6	4	0	0	0
Rural disperso	50	0	0	0	2	20	22	4	2	0
Sin información	0	0	0	0	0	0	0	0	0	0
52354 Imués	64	0	0	0	5	20	31	7	1	0
Cabecera municipal	12	0	0	0	2	2	6	2	0	0
Centro poblado	30	0	0	0	2	8	17	3	0	0
Rural disperso	22	0	0	0	1	10	8	2	1	0
Sin información	0	0	0	0	0	0	0	0	0	0
52356 Ipiales	1.667	5	12	35	111	527	702	248	27	0
Cabecera municipal	1.239	4	11	28	89	384	517	187	19	0
Centro poblado	131	0	0	1	3	48	63	14	2	0
Rural disperso	297	1	1	6	19	95	122	47	6	0
Sin información	0	0	0	0	0	0	0	0	0	0
52378 La Cruz	177	1	0	3	19	57	73	19	5	0
Cabecera municipal	65	0	0	0	7	18	30	8	2	0
Centro poblado	39	0	0	1	3	15	14	5	1	0
Rural disperso	73	1	0	2	9	24	29	6	2	0
Sin información	0	0	0	0	0	0	0	0	0	0
52381 La Florida	109	1	2	2	8	29	44	19	4	0
Cabecera municipal	20	0	1	0	0	7	7	4	1	0
Centro poblado	37	0	0	1	4	14	11	4	3	0
Rural disperso	52	1	1	1	4	8	26	11	0	0
Sin información	0	0	0	0	0	0	0	0	0	0
52385 La Llanada	55	0	0	1	2	7	30	13	2	0
Cabecera municipal	40	0	0	1	1	4	24	10	0	0
Centro poblado	8	0	0	0	0	3	4	1	0	0
Rural disperso	7	0	0	0	1	0	2	2	2	0
Sin información	0	0	0	0	0	0	0	0	0	0
52390 La Tola	81	0	1	2	4	30	26	14	4	0
Cabecera municipal	51	0	0	1	3	22	18	6	1	0
Centro poblado	10	0	0	0	1	4	1	2	2	0
Rural disperso	20	0	1	1	0	4	7	6	1	0
Sin información	0	0	0	0	0	0	0	0	0	0
52399 La Unión	378	0	1	3	17	92	165	88	12	0
Cabecera municipal	160	0	0	2	6	38	74	34	6	0
Centro poblado	42	0	0	1	1	11	17	12	0	0
Rural disperso	176	0	1	0	10	43	74	42	6	0
Sin información	0	0	0	0	0	0	0	0	0	0
52405 Leiva	115	0	0	2	4	22	51	28	8	0
Cabecera municipal	40	0	0	0	2	7	21	9	1	0
Centro poblado	30	0	0	1	1	6	11	8	3	0
Rural disperso	45	0	0	1	1	9	19	11	4	0
Sin información	0	0	0	0	0	0	0	0	0	0
52411 Linares	74	0	0	2	5	23	32	11	1	0
Cabecera municipal	14	0	0	0	1	1	10	2	0	0
Centro poblado	21	0	0	1	2	9	5	3	1	0
Rural disperso	39	0	0	1	2	13	17	6	0	0
Sin información	0	0	0	0	0	0	0	0	0	0
52418 Los Andes	104	0	0	4	5	33	42	18	2	0
Cabecera municipal	50	0	0	2	1	14	24	7	2	0
Centro poblado	8	0	0	0	1	1	3	3	0	0
Rural disperso	46	0	0	2	3	18	15	8	0	0
Sin información	0	0	0	0	0	0	0	0	0	0
52427 Magüi	74	0	2	0	6	19	18	23	6	0
Cabecera municipal	61	0	2	0	6	16	15	17	5	0
Centro poblado	8	0	0	0	0	2	2	4	0	0
Rural disperso	5	0	0	0	0	1	1	2	1	0
Sin información	0	0	0	0	0	0	0	0	0	0
52435 Mallama	83	1	0	0	4	24	41	13	0	0
Cabecera municipal	16	0	0	0	1	8	4	3	0	0
Centro poblado	18	0	0	0	1	4	12	1	0	0
Rural disperso	49	1	0	0	2	12	25	9	0	0
Sin información	0	0	0	0	0	0	0	0	0	0

NOTA: El área total está conformada por Cabecera municipal y Resto. Se denomina Resto a los centros poblados más el rural disperso.

Gobernación
de NariñoDirección
Departamental
de Salud de Nariño

MINGAS

NACIMIENTOS POR PESO AL NACER, SEGÚN MUNICIPIO Y ÁREA DE RESIDENCIA DE LA MADRE

DEPARTAMENTO DE NARIÑO - AÑO 2014 (Último dato oficial)

Fuente: DANE - Estadísticas Vitales - Subdirección de Salud Pública - Oficina de Epidemiología - IDSN

Municipio y área de residencia de la madre	Total	Peso en gramos								
		Menos de 1.000	1.000 - 1.499	1.500 - 1.999	2.000 - 2.499	2.500 - 2.999	3.000 - 3.499	3.500 - 3.999	4.000 y más	Sin información
52473 Mosquera	96	0	2	0	5	26	36	20	4	3
Cabecera municipal	42	0	0	0	1	16	13	11	1	0
Centro poblado	32	0	0	0	1	6	13	7	3	2
Rural disperso	22	0	2	0	3	4	10	2	0	1
Sin información	0	0	0	0	0	0	0	0	0	0
52480 Nariño	57	0	0	1	4	13	23	14	2	0
Cabecera municipal	30	0	0	0	4	6	12	7	1	0
Centro poblado	7	0	0	1	0	2	3	1	0	0
Rural disperso	20	0	0	0	0	5	8	6	1	0
Sin información	0	0	0	0	0	0	0	0	0	0
52490 Olaya Herrera	278	1	0	8	18	58	118	64	11	0
Cabecera municipal	162	0	0	4	10	34	70	37	7	0
Centro poblado	42	0	0	1	2	9	18	9	3	0
Rural disperso	74	1	0	3	6	15	30	18	1	0
Sin información	0	0	0	0	0	0	0	0	0	0
52506 Ospina	61	0	0	0	6	18	25	10	2	0
Cabecera municipal	20	0	0	0	2	4	8	6	0	0
Centro poblado	9	0	0	0	0	3	4	1	1	0
Rural disperso	32	0	0	0	4	11	13	3	1	0
Sin información	0	0	0	0	0	0	0	0	0	0
52520 Francisco Pizarro	52	0	0	0	2	11	28	11	0	0
Cabecera municipal	42	0	0	0	2	9	21	10	0	0
Centro poblado	7	0	0	0	0	2	4	1	0	0
Rural disperso	3	0	0	0	0	0	3	0	0	0
Sin información	0	0	0	0	0	0	0	0	0	0
52540 Policarpa	160	1	1	2	6	37	56	47	10	0
Cabecera municipal	43	0	1	0	1	12	17	11	1	0
Centro poblado	51	0	0	1	3	10	17	17	3	0
Rural disperso	66	1	0	1	2	15	22	19	6	0
Sin información	0	0	0	0	0	0	0	0	0	0
52560 Potosí	159	2	1	4	10	45	69	23	4	1
Cabecera municipal	31	1	0	1	2	12	8	6	0	1
Centro poblado	51	0	0	1	5	9	26	8	2	0
Rural disperso	77	1	1	2	3	24	35	9	2	0
Sin información	0	0	0	0	0	0	0	0	0	0
52565 Providencia	58	0	1	3	2	19	20	11	2	0
Cabecera municipal	10	0	0	0	0	2	4	3	1	0
Centro poblado	1	0	0	0	0	1	0	0	0	0
Rural disperso	47	0	1	3	2	16	16	8	1	0
Sin información	0	0	0	0	0	0	0	0	0	0
52573 Puerres	115	0	1	2	5	28	54	21	4	0
Cabecera municipal	64	0	0	1	4	12	32	13	2	0
Centro poblado	9	0	0	0	0	3	3	3	0	0
Rural disperso	42	0	1	1	1	13	19	5	2	0
Sin información	0	0	0	0	0	0	0	0	0	0
52585 Pupiales	180	0	0	2	5	69	75	25	4	0
Cabecera municipal	60	0	0	0	0	22	29	8	1	0
Centro poblado	40	0	0	0	3	18	15	4	0	0
Rural disperso	80	0	0	2	2	29	31	13	3	0
Sin información	0	0	0	0	0	0	0	0	0	0
52612 Ricaurte	267	0	2	5	12	61	135	40	11	1
Cabecera municipal	69	0	0	0	4	15	37	9	4	0
Centro poblado	36	0	0	0	1	9	16	10	0	0
Rural disperso	162	0	2	5	7	37	82	21	7	1
Sin información	0	0	0	0	0	0	0	0	0	0
52621 Roberto Payán	111	0	2	4	7	33	46	15	4	0
Cabecera municipal	41	0	0	2	3	14	17	4	1	0
Centro poblado	26	0	0	2	2	5	13	1	3	0
Rural disperso	44	0	2	0	2	14	16	10	0	0
Sin información	0	0	0	0	0	0	0	0	0	0
52678 Samaniego	322	4	2	1	20	93	153	43	6	0
Cabecera municipal	102	2	0	0	7	26	49	15	3	0
Centro poblado	95	0	0	0	6	25	48	15	1	0
Rural disperso	125	2	2	1	7	42	56	13	2	0
Sin información	0	0	0	0	0	0	0	0	0	0

NOTA: El área total está conformada por Cabecera municipal y Resto. Se denomina Resto a los centros poblados más el rural disperso.



Gobernación de Nariño



Dirección Departamental de Salud Pública



NARIÑO

NACIMIENTOS POR PESO AL NACER, SEGÚN MUNICIPIO Y ÁREA DE RESIDENCIA DE LA MADRE

DEPARTAMENTO DE NARIÑO - AÑO 2014 (Último dato oficial)

Fuente: DANE - Estadísticas Vitales - Subdirección de Salud Pública - Oficina de Epidemiología - IDSN

Municipio y área de residencia de la madre	Total	Peso en gramos								
		Menos de 1.000	1.000 - 1.499	1.500 - 1.999	2.000 - 2.499	2.500 - 2.999	3.000 - 3.499	3.500 - 3.999	4.000 y más	Sin información
52683 Sandoná	181	0	3	6	10	46	85	30	1	0
Cabecera municipal	99	0	2	3	6	24	44	19	1	0
Centro poblado	40	0	1	0	2	14	22	1	0	0
Rural disperso	42	0	0	3	2	8	19	10	0	0
Sin información	0	0	0	0	0	0	0	0	0	0
52685 San Bernardo	71	0	0	0	3	15	36	17	0	0
Cabecera municipal	15	0	0	0	0	3	9	3	0	0
Centro poblado	2	0	0	0	0	0	2	0	0	0
Rural disperso	54	0	0	0	3	12	25	14	0	0
Sin información	0	0	0	0	0	0	0	0	0	0
52687 San Lorenzo	177	0	2	3	7	50	82	29	4	0
Cabecera municipal	14	0	0	1	0	2	8	3	0	0
Centro poblado	28	0	2	0	2	9	12	3	0	0
Rural disperso	135	0	0	2	5	39	62	23	4	0
Sin información	0	0	0	0	0	0	0	0	0	0
52693 San Pablo	146	0	1	1	10	36	65	28	5	0
Cabecera municipal	44	0	0	0	0	12	20	11	1	0
Centro poblado	4	0	0	0	0	2	1	1	0	0
Rural disperso	98	0	1	1	10	22	44	16	4	0
Sin información	0	0	0	0	0	0	0	0	0	0
52694 San Pedro de Cartago	70	0	0	1	8	20	28	11	2	0
Cabecera municipal	6	0	0	0	1	2	1	2	0	0
Centro poblado	11	0	0	0	1	3	5	2	0	0
Rural disperso	53	0	0	1	6	15	22	7	2	0
Sin información	0	0	0	0	0	0	0	0	0	0
52696 Santa Bárbara	75	0	3	3	7	18	30	10	3	1
Cabecera municipal	28	0	1	1	2	2	17	5	0	0
Centro poblado	6	0	1	0	1	0	1	2	0	1
Rural disperso	41	0	1	2	4	16	12	3	3	0
Sin información	0	0	0	0	0	0	0	0	0	0
52699 Santacruz	86	0	0	1	2	27	39	14	3	0
Cabecera municipal	17	0	0	0	0	3	10	2	2	0
Centro poblado	10	0	0	0	0	7	3	0	0	0
Rural disperso	59	0	0	1	2	17	26	12	1	0
Sin información	0	0	0	0	0	0	0	0	0	0
52720 Sapuyes	58	0	0	1	5	23	24	4	1	0
Cabecera municipal	18	0	0	1	2	6	8	1	0	0
Centro poblado	18	0	0	0	1	8	7	1	1	0
Rural disperso	22	0	0	0	2	9	9	2	0	0
Sin información	0	0	0	0	0	0	0	0	0	0
52786 Taminango	144	0	0	3	8	40	47	36	10	0
Cabecera municipal	39	0	0	0	2	11	11	12	3	0
Centro poblado	40	0	0	1	1	7	15	13	3	0
Rural disperso	65	0	0	2	5	22	21	11	4	0
Sin información	0	0	0	0	0	0	0	0	0	0
52788 Tangua	103	0	2	1	7	38	45	8	2	0
Cabecera municipal	25	0	1	0	2	8	12	2	0	0
Centro poblado	12	0	0	1	0	5	4	1	1	0
Rural disperso	66	0	1	0	5	25	29	5	1	0
Sin información	0	0	0	0	0	0	0	0	0	0
52835 Tumaco	3.243	6	10	37	158	782	1.434	689	127	0
Cabecera municipal	2.041	4	8	21	96	482	918	437	75	0
Centro poblado	938	2	2	7	41	235	411	199	41	0
Rural disperso	264	0	0	9	21	65	105	53	11	0
Sin información	0	0	0	0	0	0	0	0	0	0
52838 Túquerres	526	4	3	6	34	190	216	65	8	0
Cabecera municipal	239	1	1	3	17	85	98	31	3	0
Centro poblado	179	1	0	1	10	62	78	25	2	0
Rural disperso	108	2	2	2	7	43	40	9	3	0
Sin información	0	0	0	0	0	0	0	0	0	0
52885 Yacuanquer	130	0	1	2	11	41	51	21	3	0
Cabecera municipal	40	0	0	0	4	12	14	9	1	0
Centro poblado	60	0	0	2	4	22	20	10	2	0
Rural disperso	30	0	1	0	3	7	17	2	0	0
Sin información	0	0	0	0	0	0	0	0	0	0

NOTA: El área total está conformada por Cabecera municipal y Resto. Se denomina Resto a los centros poblados más el rural disperso.

Gobernación
de NariñoInstituto
Departamental
de Salud de Nariño

NARIÑO

**NACIMIENTOS POR GRUPOS DE EDAD DE LA MADRE, SEGÚN MUNICIPIO DE RESIDENCIA DE LA MADRE
DEPARTAMENTO DE NARIÑO - AÑO 2014 (Último dato oficial)**

Fuente: DANE - Estadísticas Vitales - Subdirección de Salud Pública - Oficina de Epidemiología - IDSN

Código	#	Región	MUNICIPIOS	Total	Grupo de edad de la madre									Sin información
					De 10-14 Años	De 15-19 Años	De 20-24 Años	De 25-29 Años	De 30-34 Años	De 35-39 Años	De 40-44 Años	De 45-49 Años	De 50-54 Años	
52001	1	CEN	Pasto	5.052	36	985	1.385	1.196	872	474	95	9	0	0
52019	2	RIO	Albán	92	0	18	30	17	15	11	1	0	0	0
52022	3	EXP	Aldana	93	0	16	16	28	25	3	4	1	0	0
52036	4	OCC	Ancuyá	55	1	12	17	8	7	9	1	0	0	0
52051	5	JUA	Arboleda	73	2	19	21	14	8	6	3	0	0	0
52079	6	TEL	Barbacoas	414	7	130	110	66	54	34	13	0	0	0
52083	7	RIO	Belén	53	0	13	13	11	8	5	3	0	0	0
52110	8	JUA	Buesaco	255	0	66	77	56	28	20	8	0	0	0
52694	9	JUA	Cartago	70	1	21	18	16	7	5	2	0	0	0
52240	10	CEN	Chachagüí	155	0	49	50	31	15	7	3	0	0	0
52203	11	RIO	Colón Genova	83	1	16	20	18	13	10	5	0	0	0
52207	12	OCC	Consacá	78	0	23	22	23	8	1	1	0	0	0
52210	13	EXP	Contadero	68	0	12	25	18	10	1	2	0	0	0
52215	14	EXP	Córdoba	198	2	63	52	33	25	19	4	0	0	0
52224	15	EXP	Cuaspué	119	0	26	39	22	20	10	1	1	0	0
52227	16	EXP	Cumbal	366	0	66	105	76	72	35	11	1	0	0
52233	17	COR	Cumbitara	87	3	27	16	19	12	5	4	1	0	0
52250	18	SAN	El Charco	339	10	96	103	60	37	26	6	1	0	0
52254	19	GUA	El Peñol	48	1	10	9	11	9	5	2	1	0	0
52256	20	COR	El Rosario	97	1	25	19	28	11	10	3	0	0	0
52258	21	RIO	El Tablón de Gómez	165	1	44	46	33	24	11	6	0	0	0
52260	22	GUA	El Tambo	143	3	32	43	28	24	11	2	0	0	0
52520	23	PAS	Francisco Pizarro	52	1	20	11	10	4	4	0	1	1	0
52287	24	EXP	Funes	53	3	15	17	8	4	5	1	0	0	0
52317	25	EXP	Guachucal	208	0	44	65	51	25	18	5	0	0	0
52320	26	SAB	Guaitarilla	117	0	32	30	21	19	9	6	0	0	0
52323	27	EXP	Gualmatán	53	1	11	17	11	8	3	2	0	0	0
52352	28	EXP	Illes	83	0	24	26	14	10	6	3	0	0	0
52354	29	SAB	Imués	64	0	20	18	11	9	5	1	0	0	0
52356	30	EXP	IpiALES	1.667	5	338	462	386	295	138	38	5	0	0
52378	31	RIO	La Cruz	177	1	38	42	50	33	8	5	0	0	0
52381	32	CEN	La Florida	109	1	31	27	28	15	4	3	0	0	0
52385	33	GUA	La Llanada	55	0	14	10	12	9	10	0	0	0	0
52390	34	SAN	La Tola	81	1	29	26	13	6	4	2	0	0	0
52399	35	JUA	La Unión	378	2	94	106	78	55	31	10	2	0	0
52405	36	COR	Leiva	115	5	21	33	29	18	9	0	0	0	0
52411	37	OCC	Linares	74	1	19	25	15	8	4	2	0	0	0
52418	38	GUA	Los Andes	104	0	20	22	22	27	10	3	0	0	0
52427	39	TEL	Magüi Payán	74	1	29	17	13	9	1	4	0	0	0
52435	40	PIE	Mallama	83	0	23	22	20	7	10	1	0	0	0
52473	41	SAN	Mosquera	96	7	36	29	11	8	5	0	0	0	0
52480	42	CEN	Nariño	57	0	11	14	16	9	6	0	1	0	0
52490	43	SAN	Olaya Herrera	278	12	101	74	57	22	9	3	0	0	0
52506	44	SAB	Ospina	61	1	13	19	14	6	6	2	0	0	0
52540	45	COR	Policarpa	160	3	41	52	33	19	9	3	0	0	0
52560	46	EXP	Potosí	159	1	38	45	35	26	12	2	0	0	0
52565	47	ABA	Providencia	58	0	16	14	15	7	3	2	1	0	0
52573	48	EXP	Puerres	115	1	16	27	29	24	16	2	0	0	0
52585	49	EXP	Pupiales	180	1	37	48	47	28	17	2	0	0	0
52612	50	PIE	Ricaurte	267	9	79	74	33	45	18	7	1	1	0
52621	51	TEL	Roberto Payán	111	3	34	31	17	14	10	2	0	0	0
52678	52	ABA	Samaniego	322	6	83	81	80	49	17	6	0	0	0
52685	53	RIO	San Bernardo	71	1	16	16	15	15	6	2	0	0	0
52687	54	JUA	San Lorenzo	177	1	35	48	42	30	14	7	0	0	0
52693	55	RIO	San Pablo	146	0	36	37	34	21	13	5	0	0	0
52683	56	OCC	Sandoná	181	2	35	52	38	32	19	3	0	0	0
52696	57	SAN	Santa Bárbara	75	3	21	20	15	11	5	0	0	0	0
52699	58	ABA	Santacruz	86	2	19	28	17	9	8	1	2	0	0
52720	59	SAB	Sapuyes	58	0	9	9	19	16	3	2	0	0	0
52786	60	COR	Taminango	144	1	25	44	30	24	12	7	1	0	0
52788	61	CEN	Tangua	103	0	25	28	25	12	10	3	0	0	0
52835	62	PAS	Tumaco	3.243	76	914	903	645	419	214	62	9	1	0
52838	63	SAB	Túquerres	526	4	103	150	128	93	35	13	0	0	0
52885	64	CEN	Yacuanquer	130	0	31	37	33	15	12	2	0	0	0
TOTAL DEPARTAMENTO				18.454	225	4.365	5.092	4.032	2.819	1.476	404	38	3	0



Gobernación
de Nariño



Instituto
Departamental
de Salud de Nariño



MINGAS
Ministerio de Salud de Colombia

NACIMIENTOS POR TIEMPO DE GESTACIÓN, SEGÚN MUNICIPIO Y ÁREA DE RESIDENCIA DE LA MADRE
DEPARTAMENTO DE NARIÑO - AÑO 2014 (Último dato oficial)

Fuente: DANE - Estadísticas Vitales - Subdirección de Salud Pública - Oficina de Epidemiología - IDSN

Municipio y área de residencia de la madre		Total	Tiempo de gestación en semanas					Ignorado	Sin información
			Menos de 22 Semanas	De 22 a 27 Semanas	De 28 a 37 Semanas	De 38 a 41 Semanas	De 42 y más Semanas		
Total Departamento	Total	18.454	2	58	3.408	14.856	71	18	41
	Cabecera municipal	10.158	1	31	1.941	8.143	30	0	12
	Centro poblado	3.781	1	13	670	3.069	17	6	5
	Rural disperso	4.515	0	14	797	3.644	24	12	24
	Sin información	0	0	0	0	0	0	0	0
52001 Pasto	Total	5.052	1	27	1.148	3.868	5	0	3
	Cabecera municipal	4.050	1	20	939	3.086	2	0	2
	Centro poblado	870	0	7	171	690	2	0	0
	Rural disperso	132	0	0	38	92	1	0	1
	Sin información	0	0	0	0	0	0	0	0
52019 Albán	Total	92	0	0	14	78	0	0	0
	Cabecera municipal	26	0	0	1	25	0	0	0
	Centro poblado	22	0	0	6	16	0	0	0
	Rural disperso	44	0	0	7	37	0	0	0
	Sin información	0	0	0	0	0	0	0	0
52022 Aldana	Total	93	0	0	18	75	0	0	0
	Cabecera municipal	19	0	0	4	15	0	0	0
	Centro poblado	16	0	0	2	14	0	0	0
	Rural disperso	58	0	0	12	46	0	0	0
	Sin información	0	0	0	0	0	0	0	0
52036 Ancuyá	Total	55	0	0	14	41	0	0	0
	Cabecera municipal	16	0	0	2	14	0	0	0
	Centro poblado	19	0	0	6	13	0	0	0
	Rural disperso	20	0	0	6	14	0	0	0
	Sin información	0	0	0	0	0	0	0	0
52051 Arboleda	Total	73	0	0	13	59	1	0	0
	Cabecera municipal	10	0	0	4	6	0	0	0
	Centro poblado	11	0	0	0	11	0	0	0
	Rural disperso	52	0	0	9	42	1	0	0
	Sin información	0	0	0	0	0	0	0	0
52079 Barbacoas	Total	414	0	1	115	298	0	0	0
	Cabecera municipal	213	0	0	60	153	0	0	0
	Centro poblado	75	0	0	17	58	0	0	0
	Rural disperso	126	0	1	38	87	0	0	0
	Sin información	0	0	0	0	0	0	0	0
52083 Belén	Total	53	0	0	16	37	0	0	0
	Cabecera municipal	29	0	0	10	19	0	0	0
	Centro poblado	2	0	0	0	2	0	0	0
	Rural disperso	22	0	0	6	16	0	0	0
	Sin información	0	0	0	0	0	0	0	0
52110 Buesaco	Total	255	0	0	48	206	0	0	1
	Cabecera municipal	64	0	0	13	51	0	0	0
	Centro poblado	92	0	0	25	66	0	0	1
	Rural disperso	99	0	0	10	89	0	0	0
	Sin información	0	0	0	0	0	0	0	0
52203 Colón	Total	83	0	0	14	69	0	0	0
	Cabecera municipal	9	0	0	3	6	0	0	0
	Centro poblado	10	0	0	2	8	0	0	0
	Rural disperso	64	0	0	9	55	0	0	0
	Sin información	0	0	0	0	0	0	0	0
52207 Consacá	Total	78	0	0	15	62	1	0	0
	Cabecera municipal	17	0	0	1	16	0	0	0
	Centro poblado	38	0	0	11	27	0	0	0
	Rural disperso	23	0	0	3	19	1	0	0
	Sin información	0	0	0	0	0	0	0	0
52210 Contadero	Total	68	0	1	10	57	0	0	0
	Cabecera municipal	11	0	0	2	9	0	0	0
	Centro poblado	14	0	1	2	11	0	0	0
	Rural disperso	43	0	0	6	37	0	0	0
	Sin información	0	0	0	0	0	0	0	0
52215 Córdoba	Total	198	0	2	23	171	2	0	0
	Cabecera municipal	43	0	0	4	38	1	0	0
	Centro poblado	43	0	1	5	37	0	0	0
	Rural disperso	112	0	1	14	96	1	0	0
	Sin información	0	0	0	0	0	0	0	0



Gobernación
de Nariño



Instituto
Departamental
de Salud de Nariño



INGAS
Instituto de Estadística y Vigilancia Epidemiológica

**NACIMIENTOS POR TIEMPO DE GESTACIÓN, SEGÚN MUNICIPIO Y ÁREA DE RESIDENCIA DE LA MADRE
DEPARTAMENTO DE NARIÑO - AÑO 2014 (Último dato oficial)**

Fuente: DANE - Estadísticas Vitales - Subdirección de Salud Pública - Oficina de Epidemiología - IDSN

Municipio y área de residencia de la madre		Total	Tiempo de gestación en semanas					Ignorado	Sin información
			Menos de 22 Semanas	De 22 a 27 Semanas	De 28 a 37 Semanas	De 38 a 41 Semanas	De 42 y más Semanas		
52224 Cuaspud	Total	119	0	0	19	95	1	4	0
	Cabecera municipal	30	0	0	7	23	0	0	0
	Centro poblado	22	0	0	4	18	0	0	0
	Rural disperso	67	0	0	8	54	1	4	0
	Sin información	0	0	0	0	0	0	0	0
52227 Cumbal	Total	366	0	1	55	307	2	1	0
	Cabecera municipal	67	0	1	12	54	0	0	0
	Centro poblado	82	0	0	11	71	0	0	0
	Rural disperso	217	0	0	32	182	2	1	0
	Sin información	0	0	0	0	0	0	0	0
52233 Cumbitara	Total	87	0	0	12	74	0	1	0
	Cabecera municipal	17	0	0	2	15	0	0	0
	Centro poblado	29	0	0	3	25	0	1	0
	Rural disperso	41	0	0	7	34	0	0	0
	Sin información	0	0	0	0	0	0	0	0
52240 Chachagüí	Total	155	0	1	25	129	0	0	0
	Cabecera municipal	56	0	1	6	49	0	0	0
	Centro poblado	21	0	0	4	17	0	0	0
	Rural disperso	78	0	0	15	63	0	0	0
	Sin información	0	0	0	0	0	0	0	0
52250 El Charco	Total	339	0	0	59	263	5	9	3
	Cabecera municipal	116	0	0	18	96	2	0	0
	Centro poblado	77	0	0	16	56	3	2	0
	Rural disperso	146	0	0	25	111	0	7	3
	Sin información	0	0	0	0	0	0	0	0
52254 El Peñol	Total	48	0	0	10	38	0	0	0
	Cabecera municipal	10	0	0	2	8	0	0	0
	Centro poblado	12	0	0	0	12	0	0	0
	Rural disperso	26	0	0	8	18	0	0	0
	Sin información	0	0	0	0	0	0	0	0
52256 El Rosario	Total	97	0	0	15	81	1	0	0
	Cabecera municipal	16	0	0	2	14	0	0	0
	Centro poblado	40	0	0	5	34	1	0	0
	Rural disperso	41	0	0	8	33	0	0	0
	Sin información	0	0	0	0	0	0	0	0
52258 El Tablón de Gómez	Total	165	0	0	25	137	1	1	1
	Cabecera municipal	23	0	0	4	19	0	0	0
	Centro poblado	70	0	0	14	55	0	1	0
	Rural disperso	72	0	0	7	63	1	0	1
	Sin información	0	0	0	0	0	0	0	0
52260 El Tambo	Total	143	0	0	23	120	0	0	0
	Cabecera municipal	60	0	0	12	48	0	0	0
	Centro poblado	9	0	0	1	8	0	0	0
	Rural disperso	74	0	0	10	64	0	0	0
	Sin información	0	0	0	0	0	0	0	0
52287 Funes	Total	53	0	0	6	47	0	0	0
	Cabecera municipal	21	0	0	5	16	0	0	0
	Centro poblado	11	0	0	0	11	0	0	0
	Rural disperso	21	0	0	1	20	0	0	0
	Sin información	0	0	0	0	0	0	0	0
52317 Guachucal	Total	208	1	1	34	170	2	0	0
	Cabecera municipal	42	0	0	7	35	0	0	0
	Centro poblado	33	1	0	1	29	2	0	0
	Rural disperso	133	0	1	26	106	0	0	0
	Sin información	0	0	0	0	0	0	0	0
52320 Guaitarilla	Total	117	0	0	27	90	0	0	0
	Cabecera municipal	40	0	0	11	29	0	0	0
	Centro poblado	8	0	0	2	6	0	0	0
	Rural disperso	69	0	0	14	55	0	0	0
	Sin información	0	0	0	0	0	0	0	0
52323 Gualmatán	Total	53	0	0	5	48	0	0	0
	Cabecera municipal	25	0	0	0	25	0	0	0
	Centro poblado	5	0	0	2	3	0	0	0
	Rural disperso	23	0	0	3	20	0	0	0
	Sin información	0	0	0	0	0	0	0	0



Gobernación
de Nariño



Instituto
Departamental
de Salud de Nariño



INGAS
Instituto de Estadística y Vigilancia Epidemiológica

**NACIMIENTOS POR TIEMPO DE GESTACIÓN, SEGÚN MUNICIPIO Y ÁREA DE RESIDENCIA DE LA MADRE
DEPARTAMENTO DE NARIÑO - AÑO 2014 (Último dato oficial)**

Fuente: DANE - Estadísticas Vitales - Subdirección de Salud Pública - Oficina de Epidemiología - IDSN

Municipio y área de residencia de la madre		Total	Tiempo de gestación en semanas						Ignorado	Sin información
			Menos de 22 Semanas	De 22 a 27 Semanas	De 28 a 37 Semanas	De 38 a 41 Semanas	De 42 y más Semanas			
52352 Iles	Total	83	0	0	17	64	1	0	1	
	Cabecera municipal	19	0	0	3	16	0	0	0	
	Centro poblado	14	0	0	5	9	0	0	0	
	Rural disperso	50	0	0	9	39	1	0	1	
	Sin información	0	0	0	0	0	0	0	0	
52354 Imués	Total	64	0	0	9	55	0	0	0	
	Cabecera municipal	12	0	0	0	12	0	0	0	
	Centro poblado	30	0	0	4	26	0	0	0	
	Rural disperso	22	0	0	5	17	0	0	0	
	Sin información	0	0	0	0	0	0	0	0	
52356 Ipiales	Total	1.667	0	4	260	1.390	13	0	0	
	Cabecera municipal	1.239	0	3	195	1.031	10	0	0	
	Centro poblado	131	0	0	20	109	2	0	0	
	Rural disperso	297	0	1	45	250	1	0	0	
	Sin información	0	0	0	0	0	0	0	0	
52378 La Cruz	Total	177	0	1	39	135	2	0	0	
	Cabecera municipal	65	0	0	13	52	0	0	0	
	Centro poblado	39	0	0	9	30	0	0	0	
	Rural disperso	73	0	1	17	53	2	0	0	
	Sin información	0	0	0	0	0	0	0	0	
52381 La Florida	Total	109	0	2	22	85	0	0	0	
	Cabecera municipal	20	0	0	4	16	0	0	0	
	Centro poblado	37	0	0	8	29	0	0	0	
	Rural disperso	52	0	2	10	40	0	0	0	
	Sin información	0	0	0	0	0	0	0	0	
52385 La Llanada	Total	55	0	0	8	47	0	0	0	
	Cabecera municipal	40	0	0	5	35	0	0	0	
	Centro poblado	8	0	0	2	6	0	0	0	
	Rural disperso	7	0	0	1	6	0	0	0	
	Sin información	0	0	0	0	0	0	0	0	
52390 La Tota	Total	81	0	1	11	68	1	0	0	
	Cabecera municipal	51	0	0	6	44	1	0	0	
	Centro poblado	10	0	0	2	8	0	0	0	
	Rural disperso	20	0	1	3	16	0	0	0	
	Sin información	0	0	0	0	0	0	0	0	
52399 La Unión	Total	378	0	0	69	308	1	0	0	
	Cabecera municipal	160	0	0	29	131	0	0	0	
	Centro poblado	42	0	0	7	35	0	0	0	
	Rural disperso	176	0	0	33	142	1	0	0	
	Sin información	0	0	0	0	0	0	0	0	
52405 Leiva	Total	115	0	0	24	89	1	0	1	
	Cabecera municipal	40	0	0	9	31	0	0	0	
	Centro poblado	30	0	0	7	22	0	0	1	
	Rural disperso	45	0	0	8	36	1	0	0	
	Sin información	0	0	0	0	0	0	0	0	
52411 Linares	Total	74	0	0	21	53	0	0	0	
	Cabecera municipal	14	0	0	4	10	0	0	0	
	Centro poblado	21	0	0	6	15	0	0	0	
	Rural disperso	39	0	0	11	28	0	0	0	
	Sin información	0	0	0	0	0	0	0	0	
52418 Los Andes	Total	104	0	0	16	88	0	0	0	
	Cabecera municipal	50	0	0	9	41	0	0	0	
	Centro poblado	8	0	0	2	6	0	0	0	
	Rural disperso	46	0	0	5	41	0	0	0	
	Sin información	0	0	0	0	0	0	0	0	
52427 Magüi	Total	74	0	0	19	52	2	0	1	
	Cabecera municipal	61	0	0	18	41	1	0	1	
	Centro poblado	8	0	0	1	6	1	0	0	
	Rural disperso	5	0	0	0	5	0	0	0	
	Sin información	0	0	0	0	0	0	0	0	
52435 Mallama	Total	83	0	1	16	65	0	0	1	
	Cabecera municipal	16	0	0	3	13	0	0	0	
	Centro poblado	18	0	0	6	12	0	0	0	
	Rural disperso	49	0	1	7	40	0	0	1	
	Sin información	0	0	0	0	0	0	0	0	



Gobernación
de Nariño



Instituto
Departamental
de Salud de Nariño



INGAS
Instituto de Estadística y Vigilancia Epidemiológica

**NACIMIENTOS POR TIEMPO DE GESTACIÓN, SEGÚN MUNICIPIO Y ÁREA DE RESIDENCIA DE LA MADRE
DEPARTAMENTO DE NARIÑO - AÑO 2014 (Último dato oficial)**

Fuente: DANE - Estadísticas Vitales - Subdirección de Salud Pública - Oficina de Epidemiología - IDSN

Municipio y área de residencia de la madre		Total	Tiempo de gestación en semanas						Ignorado	Sin información
			Menos de 22 Semanas	De 22 a 27 Semanas	De 28 a 37 Semanas	De 38 a 41 Semanas	De 42 y más Semanas			
52473 Mosquera	Total	96	0	0	18	72	2	0	4	
	Cabecera municipal	42	0	0	7	34	1	0	0	
	Centro poblado	32	0	0	5	25	0	0	2	
	Rural disperso	22	0	0	6	13	1	0	2	
	Sin información	0	0	0	0	0	0	0	0	
52480 Nariño	Total	57	0	0	11	46	0	0	0	
	Cabecera municipal	30	0	0	7	23	0	0	0	
	Centro poblado	7	0	0	1	6	0	0	0	
	Rural disperso	20	0	0	3	17	0	0	0	
	Sin información	0	0	0	0	0	0	0	0	
52490 Olaya Herrera	Total	278	0	1	71	205	1	0	0	
	Cabecera municipal	162	0	0	41	121	0	0	0	
	Centro poblado	42	0	0	10	32	0	0	0	
	Rural disperso	74	0	1	20	52	1	0	0	
	Sin información	0	0	0	0	0	0	0	0	
52506 Ospina	Total	61	0	0	11	49	1	0	0	
	Cabecera municipal	20	0	0	5	15	0	0	0	
	Centro poblado	9	0	0	2	6	1	0	0	
	Rural disperso	32	0	0	4	28	0	0	0	
	Sin información	0	0	0	0	0	0	0	0	
52520 Francisco Pizarro	Total	52	0	0	8	44	0	0	0	
	Cabecera municipal	42	0	0	4	38	0	0	0	
	Centro poblado	7	0	0	2	5	0	0	0	
	Rural disperso	3	0	0	2	1	0	0	0	
	Sin información	0	0	0	0	0	0	0	0	
52540 Policarpa	Total	160	0	0	26	133	0	0	1	
	Cabecera municipal	43	0	0	5	38	0	0	0	
	Centro poblado	51	0	0	8	43	0	0	0	
	Rural disperso	66	0	0	13	52	0	0	1	
	Sin información	0	0	0	0	0	0	0	0	
52560 Potosí	Total	159	0	2	21	134	0	1	1	
	Cabecera municipal	31	0	1	6	23	0	0	1	
	Centro poblado	51	0	0	4	46	0	1	0	
	Rural disperso	77	0	1	11	65	0	0	0	
	Sin información	0	0	0	0	0	0	0	0	
52565 Providencia	Total	58	0	0	12	44	2	0	0	
	Cabecera municipal	10	0	0	1	8	1	0	0	
	Centro poblado	1	0	0	1	0	0	0	0	
	Rural disperso	47	0	0	10	36	1	0	0	
	Sin información	0	0	0	0	0	0	0	0	
52573 Puerres	Total	115	0	1	15	99	0	0	0	
	Cabecera municipal	64	0	0	9	55	0	0	0	
	Centro poblado	9	0	0	2	7	0	0	0	
	Rural disperso	42	0	1	4	37	0	0	0	
	Sin información	0	0	0	0	0	0	0	0	
52585 Pupiales	Total	180	0	0	28	150	1	0	1	
	Cabecera municipal	60	0	0	11	48	1	0	0	
	Centro poblado	40	0	0	5	35	0	0	0	
	Rural disperso	80	0	0	12	67	0	0	1	
	Sin información	0	0	0	0	0	0	0	0	
52612 Ricaurte	Total	267	0	0	45	214	2	0	6	
	Cabecera municipal	69	0	0	7	60	2	0	0	
	Centro poblado	36	0	0	5	31	0	0	0	
	Rural disperso	162	0	0	33	123	0	0	6	
	Sin información	0	0	0	0	0	0	0	0	
52621 Roberto Payán	Total	111	0	0	33	77	0	0	1	
	Cabecera municipal	41	0	0	11	30	0	0	0	
	Centro poblado	26	0	0	10	15	0	0	1	
	Rural disperso	44	0	0	12	32	0	0	0	
	Sin información	0	0	0	0	0	0	0	0	
52678 Samaniego	Total	322	0	2	53	264	0	0	3	
	Cabecera municipal	102	0	1	13	88	0	0	0	
	Centro poblado	95	0	0	19	76	0	0	0	
	Rural disperso	125	0	1	21	100	0	0	3	
	Sin información	0	0	0	0	0	0	0	0	



Gobernación
de Nariño



Instituto
Departamental
de Salud de Nariño



INGAS
Instituto de Estadística y Vigilancia Epidemiológica

NACIMIENTOS POR TIEMPO DE GESTACIÓN, SEGÚN MUNICIPIO Y ÁREA DE RESIDENCIA DE LA MADRE
DEPARTAMENTO DE NARIÑO - AÑO 2014 (Último dato oficial)

Fuente: DANE - Estadísticas Vitales - Subdirección de Salud Pública - Oficina de Epidemiología - IDSN

Municipio y área de residencia de la madre		Total	Tiempo de gestación en semanas						Ignorado	Sin información
			Menos de 22 Semanas	De 22 a 27 Semanas	De 28 a 37 Semanas	De 38 a 41 Semanas	De 42 y más Semanas			
52683 Sandoná	Total	181	0	1	34	145	1	0	0	
	Cabecera municipal	99	0	1	17	80	1	0	0	
	Centro poblado	40	0	0	10	30	0	0	0	
	Rural disperso	42	0	0	7	35	0	0	0	
	Sin información	0	0	0	0	0	0	0	0	
52685 San Bernardo	Total	71	0	0	14	57	0	0	0	
	Cabecera municipal	15	0	0	4	11	0	0	0	
	Centro poblado	2	0	0	0	2	0	0	0	
	Rural disperso	54	0	0	10	44	0	0	0	
	Sin información	0	0	0	0	0	0	0	0	
52687 San Lorenzo	Total	177	0	1	24	150	1	0	1	
	Cabecera municipal	14	0	0	2	12	0	0	0	
	Centro poblado	28	0	1	5	22	0	0	0	
	Rural disperso	135	0	0	17	116	1	0	1	
	Sin información	0	0	0	0	0	0	0	0	
52693 San Pablo	Total	146	0	0	20	126	0	0	0	
	Cabecera municipal	44	0	0	4	40	0	0	0	
	Centro poblado	4	0	0	1	3	0	0	0	
	Rural disperso	98	0	0	15	83	0	0	0	
	Sin información	0	0	0	0	0	0	0	0	
52694 San Pedro de Cartago	Total	70	0	0	11	57	2	0	0	
	Cabecera municipal	6	0	0	2	4	0	0	0	
	Centro poblado	11	0	0	2	9	0	0	0	
	Rural disperso	53	0	0	7	44	2	0	0	
	Sin información	0	0	0	0	0	0	0	0	
52696 Santa Bárbara	Total	75	0	0	17	55	2	1	0	
	Cabecera municipal	28	0	0	7	21	0	0	0	
	Centro poblado	6	0	0	2	3	0	1	0	
	Rural disperso	41	0	0	8	31	2	0	0	
	Sin información	0	0	0	0	0	0	0	0	
52699 Santacruz	Total	86	0	0	9	77	0	0	0	
	Cabecera municipal	17	0	0	1	16	0	0	0	
	Centro poblado	10	0	0	4	6	0	0	0	
	Rural disperso	59	0	0	4	55	0	0	0	
	Sin información	0	0	0	0	0	0	0	0	
52720 Sapuyes	Total	58	0	0	10	48	0	0	0	
	Cabecera municipal	18	0	0	5	13	0	0	0	
	Centro poblado	18	0	0	1	17	0	0	0	
	Rural disperso	22	0	0	4	18	0	0	0	
	Sin información	0	0	0	0	0	0	0	0	
52786 Taminango	Total	144	0	0	31	111	1	0	1	
	Cabecera municipal	39	0	0	7	32	0	0	0	
	Centro poblado	40	0	0	9	31	0	0	0	
	Rural disperso	65	0	0	15	48	1	0	1	
	Sin información	0	0	0	0	0	0	0	0	
52788 Tangua	Total	103	0	0	16	85	0	0	2	
	Cabecera municipal	25	0	0	4	21	0	0	0	
	Centro poblado	12	0	0	1	11	0	0	0	
	Rural disperso	66	0	0	11	53	0	0	2	
	Sin información	0	0	0	0	0	0	0	0	
52835 Tumaco	Total	3.243	0	4	476	2.743	12	0	8	
	Cabecera municipal	2.041	0	2	287	1.738	6	0	8	
	Centro poblado	938	0	2	140	791	5	0	0	
	Rural disperso	264	0	0	49	214	1	0	0	
	Sin información	0	0	0	0	0	0	0	0	
52838 Túquerres	Total	526	0	3	73	450	0	0	0	
	Cabecera municipal	239	0	1	39	199	0	0	0	
	Centro poblado	179	0	1	17	161	0	0	0	
	Rural disperso	108	0	1	17	90	0	0	0	
	Sin información	0	0	0	0	0	0	0	0	
52885 Yacuanquer	Total	130	0	0	27	102	1	0	0	
	Cabecera municipal	40	0	0	6	33	1	0	0	
	Centro poblado	60	0	0	15	45	0	0	0	
	Rural disperso	30	0	0	6	24	0	0	0	
	Sin información	0	0	0	0	0	0	0	0	



**NACIMIENTOS POR NÚMERO DE HIJOS NACIDOS VIVOS, SEGÚN MUNICIPIO DE RESIDENCIA DE LA MADRE
DEPARTAMENTO DE NARIÑO - AÑO 2014 (Último dato oficial)**

Fuente: DANE - Estadísticas Vitales - Subdirección de Salud Pública - Oficina de Epidemiología - IDSN

Código	#	Región	MUNICIPIOS	Total	Número de hijos nacidos vivos								
					1 hijo	2 hijos	3 hijos	4 hijos	5 hijos	6 hijos	7 hijos	8 hijos y más	Sin información
52001	1	CEN	Pasto	5.052	2.879	1.702	371	72	18	2	5	3	0
52019	2	RIO	Albán	92	44	30	12	6	0	0	0	0	0
52022	3	EXP	Aldana	93	36	33	16	8	0	0	0	0	0
52036	4	OCC	Ancuyá	55	29	16	6	2	2	0	0	0	0
52051	5	JUA	Arboleda	73	42	19	6	5	0	0	0	1	0
52079	6	TEL	Barbacoas	414	175	99	58	27	19	15	7	14	0
52083	7	RIO	Belén	53	30	15	6	1	1	0	0	0	0
52110	8	JUA	Buesaco	255	134	71	30	16	2	1	1	0	0
52694	9	JUA	Cartago	70	38	20	8	3	1	0	0	0	0
52240	10	CEN	Chachagúí	155	84	59	9	2	0	0	0	1	0
52203	11	RIO	Colón	83	39	21	15	5	2	0	0	1	0
52207	12	OCC	Consacá	78	51	20	6	1	0	0	0	0	0
52210	13	EXP	Contadero	68	34	21	12	1	0	0	0	0	0
52215	14	EXP	Córdoba	198	120	51	16	7	2	1	1	0	0
52224	15	EXP	Cuaspué	119	58	43	13	2	3	0	0	0	0
52227	16	EXP	Cumbal	366	170	128	46	10	9	3	0	0	0
52233	17	COR	Cumbitara	87	38	23	12	9	3	1	1	0	0
52250	18	SAN	El Charco	339	134	82	51	30	12	10	9	11	0
52254	19	GUA	El Peñol	48	18	19	8	0	0	1	2	0	0
52256	20	COR	El Rosario	97	37	42	8	7	2	1	0	0	0
52258	21	RIO	El Tablón de Gómez	165	78	54	16	10	4	2	0	1	0
52260	22	GUA	El Tambo	143	78	41	19	5	0	0	0	0	0
52520	23	PAS	Francisco Pizarro	52	18	13	6	8	2	2	1	2	0
52287	24	EXP	Funes	53	32	14	5	2	0	0	0	0	0
52317	25	EXP	Guachucal	208	120	69	14	4	0	1	0	0	0
52320	26	SAB	Guaitarilla	117	65	36	9	5	1	1	0	0	0
52323	27	EXP	Gualmatán	53	29	16	6	1	0	1	0	0	0
52352	28	EXP	Iles	83	42	27	13	0	1	0	0	0	0
52354	29	SAB	Imués	64	38	21	5	0	0	0	0	0	0
52356	30	EXP	Ipiales	1.667	830	602	167	44	16	2	4	2	0
52378	31	RIO	La Cruz	177	82	65	19	10	0	1	0	0	0
52381	32	CEN	La Florida	109	61	33	12	2	1	0	0	0	0
52385	33	GUA	La Llanada	55	23	16	13	2	1	0	0	0	0
52390	34	SAN	La Tola	81	31	21	11	8	3	2	1	4	0
52399	35	JUA	La Unión	378	194	114	54	8	5	1	2	0	0
52405	36	COR	Leiva	115	48	39	15	9	3	0	1	0	0
52411	37	OCC	Linares	74	43	22	7	0	0	1	1	0	0
52418	38	GUA	Los Andes	104	34	36	22	9	3	0	0	0	0
52427	39	TEL	Magüí	74	31	21	5	4	5	3	1	4	0
52435	40	PIE	Mallama	83	37	35	10	0	0	0	0	1	0
52473	41	SAN	Mosquera	96	50	14	19	7	1	2	0	3	0
52480	42	CEN	Nariño	57	21	25	6	1	2	1	0	0	1
52490	43	SAN	Olaya Herrera	278	104	85	35	23	15	9	5	2	0
52506	44	SAB	Ospina	61	36	20	5	0	0	0	0	0	0
52540	45	COR	Policarpa	160	64	61	20	8	4	1	1	1	0
52560	46	EXP	Potosí	159	73	59	23	4	0	0	0	0	0
52565	47	ABA	Providencia	58	29	22	2	4	0	1	0	0	0
52573	48	EXP	Puerres	115	39	53	15	5	3	0	0	0	0
52585	49	EXP	Pupiales	180	99	60	14	6	1	0	0	0	0
52612	50	PIE	Ricaurte	267	145	66	26	16	9	3	0	2	0
52621	51	TEL	Roberto Payán	111	43	20	20	12	8	4	1	3	0
52678	52	ABA	Samaniego	322	166	114	30	10	1	0	0	1	0
52685	53	RIO	San Bernardo	71	34	29	8	0	0	0	0	0	0
52687	54	JUA	San Lorenzo	177	81	56	16	14	5	4	1	0	0
52693	55	RIO	San Pablo	146	72	40	20	11	1	2	0	0	0
52683	56	OCC	Sandoná	181	106	54	15	4	0	2	0	0	0
52696	57	SAN	Santa Bárbara	75	29	20	9	3	3	7	3	1	0
52699	58	ABA	Santacruz	86	42	25	12	4	2	0	1	0	0
52720	59	SAB	Sapuyes	58	23	27	7	1	0	0	0	0	0
52786	60	COR	Taminango	144	73	48	13	7	2	0	1	0	0
52788	61	CEN	Tangua	103	48	39	12	1	3	0	0	0	0
52835	62	PAS	Tumaco	3.243	1.526	813	463	204	106	64	23	44	0
52838	63	SAB	Túquerres	526	284	177	37	20	4	1	2	0	1
52885	64	CEN	Yacuanquer	130	70	48	9	2	0	0	1	0	0
TOTAL DEPARTAMENTO				18.454	9.361	5.784	1.973	712	291	153	76	102	2



INDICADORES ESTADÍSTICAS VITALES - AÑOS 2008 A 2014 (último dato oficial)

DEPARTAMENTO DE NARIÑO

Fuente: DANE - Estadísticas Vitales, Subdirección de Salud Pública, Oficina de Epidemiología

INDICADOR	AÑO 2008			AÑO 2009			AÑO 2010		
	POBLACION	No. CASOS	TASA	POBLACION	No. CASOS	TASA	POBLACION	No. CASOS	TASA
Cobertura de Control Prenatal x cada 100 nacidos vivos	20.869	16.404	78,6	20.355	15.820	77,7	18.734	14.911	79,6
Cobertura de Parto atendido por personal calificado x cada 100 nacidos vivos	20.869	19.822	95,0	20.355	19.593	96,3	18.734	18.154	96,9
Cobertura de Parto Institucional x cada 100 Nacidos vivos	20.869	19.762	94,7	20.355	19.537	96,0	18.734	18.117	96,7
Proporcion de bajo peso al nacer por cada 100 nacidos vivos	20.869	1.818	8,7	20.355	1.835	9,0	18.734	1.652	8,8
Proporcion de embarazos en adolescentes entre 15 y 19 años por cada 100 nacidos vivos	20.869	5.069	24,3	20.355	5.003	24,6	18.734	4.658	24,9
Mortalidad en menores de 5 años x cada 1,000 nacidos vivos	20.869	402	19,3	20.355	414	20,3	18.734	325	17,3
Mortalidad Infantil en menores de 1 año x cada 1,000 nacidos vivos			24,45			24,10			23,75
Mortalidad por Cancer de Cervix en mujeres de 10 a 54 años x 100.000 mujeres de 10 a 54 años	524.507	23	4,4	532.308	18	3,4	539.925	28	5,2
Mortalidad por causas externas en poblacion < 18 años * 100.000 < 18 años	597.364	137	22,9	597.313	155	25,9	597.038	135	22,6

INDICADOR	AÑO 2011			AÑO 2012			AÑO 2013			AÑO 2014		
	POBLACION	No. CASOS	TASA	POBLACION	No. CASOS	TASA	POBLACION	No. CASOS	TASA	POBLACION	No. CASOS	TASA
Cobertura de Control Prenatal x cada 100 nacidos vivos	18.283	14.896	81,5	17.630	14.451	82,0	17.598	15.141	86,0	18.454	16.058	87,0
Cobertura de Parto atendido por personal calificado x cada 100 nacidos vivos	18.283	17.827	97,5	17.630	17.336	98,3	17.598	17.358	98,6	18.454	18.238	98,8
Cobertura de Parto Institucional x cada 100 Nacidos vivos	18.283	17.771	97,2	17.630	17.318	98,2	17.598	17.323	98,4	18.454	18.214	98,7
Proporcion de bajo peso al nacer por cada 100 nacidos vivos	18.283	1.552	8,5	17.630	1.569	8,9	17.598	1.530	8,7	18.454	1.659	9,0
Proporcion de embarazos en adolescentes entre 15 y 19 años por cada 100 nacidos vivos	18.283	4.410	24,1	17.630	4.395	24,9	17.598	4.395	25,0	18.454	4.365	23,7
Mortalidad en menores de 5 años x cada 1,000 nacidos vivos	18.283	346	18,9	17.630	291	16,5	17.598	273	15,5	18.454	277	15,0
Mortalidad Infantil en menores de 1 año x cada 1,000 nacidos vivos ⁽¹⁾			23,40			23,15			22,82			22,88
Mortalidad por Cancer de Cervix en mujeres de 10 a 54 años x 100.000 mujeres de 10 a 54 años	547.767	27	4,9	555.373	27	4,9	562.756	20	3,6	569.910	19	3,3
Mortalidad por causas externas en poblacion < 18 años * 100.000 < 18 años	596.601	152	25,5	595.958	124	20,8	595.260	134	22,5	594.530	116	19,5

NOTA:

(1) Para el indicador de mortalidad infantil en menores de 1 año x cada 1,000 nacidos vivos el cálculo es proporcionado por el DANE a partir de la estimación en los niveles de mortalidad infantil departamental y municipal de la información de Estadísticas Vitales.



Gobernación de Nariño



Departamento de Salud de Nariño



COMPARATIVO No. DEFUNCIONES Y TASA DE MORTALIDAD

AÑO 2005 A 2014 (Último dato oficial)

Fuente: DANE - Estadísticas Vitales, Subdirección de Salud Pública, Oficina de Epidemiología, IDSN

Codigo	#	Región	Municipios	TOTAL POBLACION											TOTAL DEFUNCIONES											TASA MORTALIDAD POR CADA 10,000 Hbs										
				2005	2006	2007	2008	2009	2010	2011	2012	2013	2014	2005	2006	2007	2008	2009	2010	2011	2012	2013	2014	2005	2006	2007	2008	2009	2010	2011	2012	2013	2014			
52001	1	CEN	Pasto	382.422	388.354	394.254	400.055	405.882	411.697	417.484	423.217	428.890	434.486	1.041	1.591	1.732	1.841	2.005	2.510	2.811	2.842	2.724	2.963	27,2	41,0	43,9	46,0	49,4	61,0	67,3	67,2	63,5	68,2			
52019	2	RIO	Albán	19.303	19.557	19.837	20.125	20.411	20.688	20.980	21.270	21.558	21.849	26	40	41	51	47	58	43	45	54	72	13,5	20,5	20,7	25,3	23,0	28,0	20,5	21,2	25,0	33,0			
52022	3	EXP	Aldana	6.850	6.779	6.700	6.623	6.548	6.467	6.397	6.320	6.236	6.163	25	25	31	34	32	35	38	41	43	44	36,5	36,9	46,3	54,4	48,9	54,1	59,4	64,9	69,0	71,4			
52036	4	OCC	Ancuyá	8.991	8.721	8.526	8.321	8.139	7.962	7.776	7.607	7.424	7.249	38	49	55	64	66	65	48	75	54	59	42,3	56,2	64,5	76,9	81,1	81,6	61,7	98,6	72,7	81,4			
52051	5	JUA	Arboleda	7.443	7.456	7.468	7.480	7.492	7.503	7.513	7.523	7.533	7.542	29	21	32	27	36	43	46	42	43	37	39,0	28,2	42,8	36,1	48,1	57,3	61,2	55,8	57,1	49,1			
52079	6	TEL	Barbacoas	30.270	30.996	31.689	32.402	33.114	33.866	34.627	35.406	36.214	37.038	61	127	187	145	134	115	113	124	102	91	20,2	41,0	59,0	44,8	40,5	34,0	32,6	35,0	28,2	24,6			
52083	7	RIO	Beñán	6.587	6.666	6.740	6.850	6.947	7.046	7.133	7.230	7.323	7.419	6	31	26	29	25	27	35	29	32	41	9,1	46,5	38,5	42,3	36,0	38,3	49,1	40,1	43,7	55,3			
52110	8	JUA	Buesaco	22.233	22.489	22.756	23.038	23.321	23.602	23.887	24.179	24.466	24.767	82	121	114	16	32	75	87	106	121	135	36,9	53,8	50,1	6,9	13,7	31,8	36,4	43,8	49,5	54,5			
52694	9	JUA	Cartago	7.051	7.098	7.150	7.200	7.257	7.306	7.348	7.392	7.447	7.492	20	39	35	26	33	29	35	25	39	39	28,4	54,9	49,0	36,1	45,5	39,7	47,6	33,8	52,4	52,1			
52240	10	CEN	Chachagüí	12.792	12.923	13.013	13.114	13.211	13.308	13.408	13.504	13.606	13.692	27	33	63	58	72	52	66	69	69	86	21,1	25,5	48,4	44,2	54,5	39,1	49,2	51,1	50,7	62,8			
52203	11	RIO	Colón Genova	9.658	9.733	9.775	9.825	9.842	9.914	9.959	10.005	10.084	10.162	28	55	50	49	53	61	65	59	42	44	29,0	56,5	51,2	49,9	62,7	61,5	65,3	59,0	41,0	43,6			
52207	12	OCC	Corsaca	10.287	10.201	10.121	10.032	9.942	9.852	9.759	9.674	9.582	9.485	41	53	62	77	60	65	75	72	77	66	39,9	52,0	61,3	76,8	60,4	66,0	76,9	74,4	80,4	69,6			
52210	13	EXP	Contadero	6.667	6.700	6.727	6.748	6.785	6.812	6.839	6.875	6.896	6.925	27	37	46	34	37	29	41	33	41	41	40,5	55,2	68,4	50,4	54,5	42,6	60,0	48,0	59,5	59,2			
52215	14	EXP	Córdoba	13.499	13.665	13.628	13.687	13.743	13.795	13.844	13.889	13.932	13.970	64	83	57	81	77	55	59	81	80	86	47,4	61,2	41,8	59,2	56,0	39,9	42,6	58,3	57,4	61,6			
52224	15	EXP	Cuasapud	8.101	8.146	8.187	8.250	8.307	8.348	8.395	8.447	8.495	8.544	35	55	36	40	52	48	43	37	40	55	43,2	67,5	44,0	48,3	43,7	40,0	53,0	47,1	61,1	64,4			
52227	16	EXP	Cumbal	30.996	31.580	32.221	32.863	33.531	34.186	34.858	35.540	36.224	36.926	39	120	77	123	86	83	91	91	96	145	12,6	38,0	23,9	37,4	25,6	24,3	26,1	25,6	26,5	39,3			
52233	17	COR	Cumbitara	11.425	11.753	12.105	12.456	12.826	13.199	13.590	13.982	14.385	14.807	18	29	46	30	40	35	29	30	39	38	15,8	24,7	38,0	24,1	31,2	26,5	21,3	21,5	27,1	25,7			
52250	18	SAN	El Charco	25.733	26.729	27.681	28.673	29.711	30.785	31.911	33.085	34.300	35.556	39	74	72	52	55	67	67	38	42	48	15,2	27,7	26,0	18,1	18,5	21,8	21,0	11,5	12,2	13,5			
52254	19	GUA	El Peñal	6.851	6.808	6.775	6.740	6.704	6.683	6.642	6.646	6.581	6.539	23	49	42	36	40	41	32	41	43	39	33,6	72,0	62,0	53,4	59,7	61,3	48,2	62,0	65,3	59,6			
52256	20	COR	El Rosario	11.368	11.283	11.173	11.055	10.944	10.826	10.701	10.575	10.455	10.323	22	48	37	8	16	37	44	34	20	39	19,4	42,5	33,1	7,2	14,6	34,2	41,1	32,2	19,1	37,8			
52258	21	RIO	El Tablón de Gómez	13.991	13.854	13.732	13.615	13.490	13.366	13.247	13.122	13.003	12.881	14	35	22	29	36	55	46	42	47	41	10,0	25,3	16,0	21,3	26,7	41,1	34,7	32,0	36,1	31,8			
52260	22	GUA	El Tambo	14.146	13.946	13.760	13.564	13.373	13.186	13.006	12.817	12.638	12.448	49	80	80	80	86	105	104	97	92	93	34,6	57,4	58,1	59,0	64,3	79,6	80,0	75,7	72,8	74,7			
52520	23	PAS	Francisco Pizarro	11.029	11.406	11.767	12.132	12.510	12.910	13.313	13.723	14.143	14.585	6	13	19	15	38	13	22	18	26	24	5,4	11,4	16,1	12,4	30,4	10,1	16,5	13,1	18,4	16,5			
52287	24	EXP	Funes	6.991	6.931	6.884	6.839	6.788	6.734	6.685	6.645	6.593	6.546	23	38	46	36	42	51	56	54	54	44	32,9	54,8	66,8	52,6	61,9	75,7	83,8	81,3	81,9	67,2			
52317	25	EXP	Guachucal	16.837	16.708	16.595	16.481	16.375	16.258	16.152	16.029	15.912	15.783	53	76	81	79	79	73	100	73	97	121	31,5	45,5	48,8	47,9	48,2	44,9	61,1	45,5	61,0	76,7			
52320	26	SAB	Guaitilla	13.712	13.493	13.314	13.158	12.991	12.821	12.661	12.498	12.335	12.166	36	78	87	63	81	74	90	89	94	83	26,3	57,8	65,3	47,9	62,4	57,7	71,1	71,2	76,2	68,2			
52323	27	EXP	Guarmatán	5.673	5.686	5.698	5.709	5.719	5.729	5.738	5.747	5.754	5.761	24	39	44	44	37	39	41	29	39	35	42,3	68,6	77,2	77,1	64,7	68,1	71,5	50,5	67,8	68,0			
52352	28	EXP	Iles	7.836	7.895	7.980	8.067	8.164	8.247	8.342	8.435	8.519	8.613	41	31	45	23	50	41	52	41	52	50	52,3	39,3	56,4	28,5	61,2	49,7	62,3	48,6	61,0	58,1			
52354	29	SAB	Imués	7.492	7.354	7.216	7.094	6.970	6.848	6.721	6.598	6.483	6.357	29	33	41	56	53	41	43	43	50	40	38,7	44,9	56,8	78,9	76,0	59,9	64,0	65,2	77,1	62,9			
52356	30	EXP	Ipiáes	109.127	111.762	114.609	117.482	120.392	123.341	126.333	129.342	132.438	135.542	413	526	635	615	619	491	567	602	632	872	37,8	47,1	55,4	52,3	51,4	39,8	44,9	46,5	47,7	64,3			
52378	31	RIO	La Cruz	17.430	17.713	17.791	17.864	17.931	17.992	18.049	18.100	18.145	18.185	63	89	112	103	110	117	120	117	109	129	35,7	50,2	63,0	57,7	61,3	65,0	66,5	64,6	60,1	70,9			
52381	32	CEN	La Hoñada	11.423	11.166	10.925	10.700	10.490	10.295	10.116	9.953	9.805	9.672	9	39	51	29	38	41	62	51	52	62	7,9	34,9	46,7	27,1	36,2	39,8	61,3	51,2	53,0	64,1			
52385	33	GUA	La Uanada	6.544	6.494	6.423	6.349	6.274	6.198	6.127	6.045	5.970	5.894	12	17	12	4	16	25	25	23	25	26	18,3	26,2	18,7	6,3	25,5	40,3	40,8	38,0	41,9	44,1			
52390	34	SAN	La Tola	8.408	8.760	9.097	9.475	9.862	10.251	10.628	11.130	11.591	12.073	14	19	15	11	9	14	11	12	7	7	16,7	21,7	16,5	11,6	9,1	13,7	10,3	10,8	6,0	5,8			
52399	35	JUA	La Unión	27.914	27.713	27.539	27.359	27.179	27.001	26.819	26.639	26.456	26.265	89	120	131	142	169	154	139	139	164	212	31,9	43,3	47,6	51,9	62,2	57,0	51,8	52,2	62,0	80,7			
52405	36	COR	Leiva	11.785	12.009	12.213	12.422	12.631	12.836	13.039	13.252	13.449	13.666	32	26	34	42	42	43	29	39	40	36	27,2	21,7	27,8	33,8	33,3	33,5	22,2	29,4	29,7	26,3			
52411	37	OCC	Linares	11.821	11.642	11.461	11.287	11.107	10.932	10.755	10.572	10.394	10.225	38	68	80	84	67	69	69	77	81	79	32,1	58,4	69,8	74,4	60,3	63,1	64,2	72,8	77,9	77,3			
52418	38	GUA	Los Andes	16.249	16.539	16.834	17.145	17.437	17.766	18.084	18.403	18.738	19.078	44	66	61	41	51	44	52	53	47	58	27,1	39,9											

COMPARATIVO No. DEFUNCIONES Y TASA DE MORTALIDAD POR CANCER DE CERVIX (Código CIE 10 - C53)
AÑO 2005 A 2014 (Último dato oficial)
 Fuente: DANE - Estadísticas Vitales, Subdirección de Salud Pública, Oficina de Epidemiología, IDSN

Codigo	#	Región	Municipios	TOTAL POBLACION EN MUJERES											TOTAL MUERTES POR CANCER DE CERVIX (Código CIE 10 - C53)											TASA MUERTES POR CANCER DE CERVIX (Código CIE 10 - C53) POR CADA 100.000 MUJERES										
				2005	2006	2007	2008	2009	2010	2011	2012	2013	2014	2005	2006	2007	2008	2009	2010	2011	2012	2013	2014	2005	2006	2007	2008	2009	2010	2011	2012	2013	2014			
52001	1	CEN	Pasto	199.533	202.535	205.433	208.229	211.052	213.866	216.676	219.461	222.231	224.948	13	12	14	23	15	25	23	16	20	6.5	5.9	6.8	11.0	7.1	11.7	11.5	10.5	7.2	8.9				
52019	2	RIO	Albán	9.457	9.598	9.737	9.882	10.025	10.158	10.311	10.458	10.600	10.753	0	0	0	0	1	0	0	0	0	0.0	0.0	0.0	0.0	10.0	0.0	0.0	0.0	0.0	0.0				
52022	3	EXP	Aldana	3.463	3.442	3.408	3.375	3.345	3.312	3.282	3.244	3.211	3.171	0	0	1	0	0	0	0	0	0	0.0	0.0	29.3	0.0	0.0	0.0	0.0	0.0	0.0	0.0				
52036	4	OCC	Ancuyá	4.304	4.178	4.087	3.983	3.899	3.812	3.721	3.642	3.556	3.475	0	0	2	1	1	0	0	0	1	0.0	0.0	48.9	25.1	25.6	0.0	0.0	0.0	28.1	0.0				
52051	5	JUA	Arboleda	3.597	3.602	3.603	3.600	3.601	3.595	3.596	3.592	3.592	3.597	0	0	0	1	0	1	1	0	0	1	0.0	0.0	0.0	27.8	0.0	0.0	0.0	0.0	27.8				
52079	6	TEL	Barbacacas	14.845	15.207	15.556	15.922	16.283	16.649	17.057	17.459	17.873	18.298	2	0	0	1	0	0	0	1	1	13.5	0.0	0.0	6.3	0.0	0.0	0.0	5.7	5.6	0.0				
52083	7	RIO	Belén	3.266	3.301	3.345	3.389	3.433	3.485	3.524	3.571	3.615	3.663	0	1	1	0	0	0	0	0	1	0.0	30.3	29.9	0.0	0.0	0.0	0.0	0.0	0.0	27.3				
52110	8	JUA	Buesaco	10.992	11.113	11.222	11.340	11.455	11.578	11.702	11.826	11.960	12.094	0	0	2	1	1	1	0	1	1	0.0	0.0	17.8	8.8	8.7	8.6	0.0	8.5	8.4	0.0				
52694	9	JUA	Cartago	3.412	3.416	3.433	3.445	3.459	3.481	3.493	3.501	3.520	3.526	0	1	0	0	0	0	0	0	0	0.0	29.3	0.0	0.0	0.0	0.0	0.0	0.0	0.0	0.0				
52240	10	CEN	Chachagüí	6.257	6.340	6.379	6.428	6.471	6.515	6.562	6.612	6.664	6.706	0	2	1	0	1	1	1	1	1	0.0	31.5	15.7	0.0	15.5	15.3	15.2	15.1	15.0	0.0				
52203	11	RIO	Colón Genova	4.611	4.632	4.649	4.667	4.685	4.704	4.720	4.743	4.757	4.774	0	0	0	1	0	1	0	2	0	0.0	0.0	0.0	21.4	0.0	21.3	0.0	42.2	0.0	0.0				
52207	12	OCC	Consaca	5.128	5.103	5.026	4.974	4.932	4.887	4.847	4.806	4.764	4.722	0	1	1	0	3	2	2	0	2	1	0.0	19.6	19.7	0.0	40.3	40.6	40.9	0.0	41.4	21.0			
52210	13	EXP	Contadero	3.300	3.307	3.316	3.321	3.333	3.341	3.354	3.368	3.373	3.386	0	1	0	1	0	0	0	1	0	1	0.0	30.2	0.0	30.1	0.0	0.0	0.0	29.7	0.0	29.5			
52215	14	EXP	Córdoba	6.782	6.805	6.833	6.863	6.882	6.912	6.936	6.955	6.974	6.990	0	1	1	2	1	2	1	0	0	2	0.0	14.7	14.6	29.1	14.5	28.9	14.4	0.0	0.0	28.6			
52224	15	EXP	Cuaspad	4.008	4.024	4.039	4.066	4.090	4.103	4.133	4.150	4.177	4.204	0	1	0	0	0	0	0	0	0	0.0	24.9	0.0	0.0	0.0	0.0	0.0	0.0	0.0	0.0				
52227	16	EXP	Cumbal	15.394	15.709	16.032	16.361	16.723	17.084	17.428	17.784	18.133	18.498	0	1	0	1	0	0	0	1	1	2	3	0.0	6.4	0.0	6.1	0.0	5.7	5.6	11.0	16.2			
52233	17	COR	Cumbitara	5.654	5.803	5.964	6.126	6.299	6.470	6.656	6.840	7.034	7.238	0	0	0	1	0	0	0	1	0	0.0	0.0	0.0	16.3	0.0	0.0	0.0	14.6	0.0	0.0				
52250	18	SAN	El Charco	12.651	13.131	13.578	14.044	14.533	15.026	15.565	16.132	16.716	17.328	0	0	0	0	1	0	0	0	0	0.0	0.0	0.0	0.0	0.0	0.0	0.0	0.0	0.0	0.0				
52254	19	GUA	El Peñal	3.268	3.254	3.234	3.212	3.193	3.177	3.164	3.152	3.141	3.120	0	2	0	0	1	1	0	1	0	1	0.0	61.5	0.0	0.0	31.3	31.5	0.0	31.7	0.0	32.1			
52256	20	COR	El Rosario	5.388	5.349	5.297	5.234	5.184	5.127	5.068	5.008	4.944	4.882	0	0	1	0	1	0	1	0	1	1	0.0	0.0	18.9	0.0	19.3	0.0	19.7	0.0	20.2	20.5			
52258	21	RIO	El Tablón de Gómez	6.757	6.683	6.629	6.578	6.529	6.472	6.416	6.360	6.309	6.250	0	1	0	0	0	0	0	0	0	0.0	15.0	0.0	0.0	0.0	0.0	0.0	0.0	0.0	0.0				
52260	22	GUA	El Tambo	7.116	7.018	6.930	6.843	6.755	6.665	6.587	6.500	6.419	6.329	0	3	1	0	0	2	1	0	1	0.0	42.7	14.4	0.0	30.0	15.2	0.0	15.6	0.0	0.0				
52520	23	PAS	Francisco Pizarro	5.042	5.204	5.362	5.520	5.690	5.879	6.063	6.240	6.426	6.622	0	0	0	0	0	0	0	0	0	0.0	0.0	0.0	0.0	0.0	0.0	0.0	0.0	0.0	0.0				
52287	24	EXP	Funes	3.302	3.271	3.258	3.240	3.215	3.193	3.164	3.155	3.127	3.105	0	1	0	1	0	1	0	1	2	1	0.0	30.6	0.0	30.9	0.0	31.3	0.0	31.7	64.0	32.2			
52317	25	EXP	Guachucal	8.472	8.409	8.348	8.283	8.216	8.152	8.095	8.024	7.960	7.897	1	0	1	1	1	1	1	1	0	0	11.8	0.0	12.0	12.1	12.2	12.3	12.4	0.0	0.0	0.0			
52320	26	SAB	Guaitilla	6.755	6.640	6.549	6.466	6.371	6.278	6.196	6.125	6.041	5.959	0	1	0	0	1	0	1	0	1	1	0.0	15.1	0.0	0.0	15.7	0.0	16.1	0.0	16.6	16.8			
52327	27	EXP	Guaitán	2.957	2.951	2.961	2.959	2.959	2.959	2.964	2.967	2.970	2.975	0	0	1	1	0	0	1	0	0	0	0.0	0.0	33.8	33.8	0.0	0.0	33.7	0.0	0.0	0.0			
52352	28	EXP	Iles	3.856	3.875	3.908	3.938	3.981	4.015	4.054	4.092	4.118	4.152	0	0	0	0	0	0	0	0	3	0.0	0.0	0.0	0.0	0.0	0.0	0.0	0.0	0.0	72.3				
52354	29	SAB	Imués	3.702	3.641	3.579	3.527	3.471	3.409	3.357	3.304	3.259	3.202	0	0	0	1	0	0	2	0	0	0.0	0.0	0.0	28.4	0.0	0.0	59.6	0.0	0.0	0.0				
52356	30	EXP	Ipiales	56.039	57.210	58.590	59.991	61.417	62.857	64.321	65.812	67.311	68.835	6	4	7	12	5	10	4	5	8	10.7	7.0	11.9	20.0	8.1	15.9	6.2	7.6	11.9	0.0				
52378	31	RIO	La Cruz	8.582	8.581	8.596	8.609	8.619	8.634	8.633	8.636	8.638	8.637	0	0	0	0	0	0	1	1	0	0.0	0.0	0.0	0.0	0.0	0.0	11.6	11.4	0.0	0.0				
52381	32	CEN	La Florida	5.685	5.579	5.454	5.337	5.224	5.112	5.024	4.942	4.870	4.805	0	0	0	1	0	0	1	0	0	0.0	0.0	0.0	18.7	0.0	0.0	20.2	0.0	0.0	0.0				
52385	33	GUA	La Llanada	3.085	3.087	3.056	3.024	2.986	2.950	2.918	2.883	2.852	2.815	0	0	1	0	0	1	0	0	0	5	0.0	0.0	32.7	0.0	0.0	33.9	0.0	0.0	177.6				
52390	34	SAN	La Tola	4.015	4.182	4.347	4.530	4.716	4.895	5.103	5.312	5.535	5.766	0	0	0	0	0	0	0	0	0	0.0	0.0	0.0	0.0	0.0	0.0	0.0	0.0	0.0	0.0				
52399	35	JUA	La Unión	13.698	13.615	13.517	13.423	13.327	13.244	13.150	13.058	12.970	12.878	1	0	1	1	4	1	2	3	1	7.3	0.0	7.4	7.4	7.5	30.2	7.6	15.3	23.1	7.8				
52405	36	COR	Leiva	5.595	5.722	5.822	5.920	6.017	6.105	6.200	6.313	6.411	6.524	1	0	1	2	0	1	0	0	0	17.9	0.0	17.2	33.8	0.0	16.4	0.0	0.0	0.0	0.0				
52411	37	OCC	Linares	5.692	5.625	5.546	5.464	5.376	5.294	5.210	5.125	5.041	4.965	1	0	1	1	1	0	0	1	1	0.0	17.6	0.0	18.0	18.3	18.6	0.0	0.0	19.5	19.8	0.0			
52418	38	GUA	Los Andes	7.895	8.039	8.202	8.371	8.525	8.703	8.877	9.047	9.228	9.412	0	1	1	1	0	0	0	0	1	0.0	12.4	12.2	11.9	0.0	0.0	0.0	0.0	0.0	10.6				
52427	39	TEL	Maquí Payan	7.495	7.759	8.000	8.260	8.529	8.812	9.099	9.388	9.691	9.999	0	0	0	0	0	0	0	0	0	0.0	0.0	0.0	0.0	0.0	0.0	0.0	0.0	0.0	0.0				
52435	40	PIE	Mallama	4.501	4.408	4.326	4.255	4.175	4.103	4.030	3.959	3.883	3.816	0	0	0	0	0	1	0	1	1	0.0	0.0	0.0	0.0	0.0	24.4	0.0	25.3	25.8	0.0				
52473	41	SAN	Mosquera	5.855	6.040	6.221	6.402	6.591	6.785	7.000	7.230	7.458	7.698	0	0	0	0	0	0	0	0	0	0.0	0.0	0.0	0.0	0.0	0.0	0.0	0.0	0.0	0.0				
52480	42	CEN	Nariño	2.102	2.126	2.160	2.192	2.221	2.251	2.285	2.320	2.349	2.387	0	0	0	0	0	0	1	0	0	0.0	0.0	0.0	45.6	0.0	0.0	43.1</							

COMPARATIVO No. DEFUNCIONES Y TASA DE MORTALIDAD EN MENORES DE CINCO AÑOS
AÑO 2005 A 2014 (Último dato oficial)
 Fuente: DANE - Estadísticas Vitales, Subdirección de Salud Pública, Oficina de Epidemiología, IDSN

Codigo	#	Región	Municipios	POBLACION NACIDOS VIVOS											TOTAL MUERTES EN MENORES DE 5 AÑOS											TASA DE MORTALIDAD EN MENORES DE 5 AÑOS POR CADA 1,000 NACIDOS VIVOS										
				2005	2006	2007	2008	2009	2010	2011	2012	2013	2014	2005	2006	2007	2008	2009	2010	2011	2012	2013	2014	2005	2006	2007	2008	2009	2010	2011	2012	2013	2014			
52001	1	CEN	Pasto	6.166	5.752	5.542	5.487	5.071	5.032	4.872	4.865	4.828	5.052	89	82	84	87	80	75	89	62	60	71	14,4	14,3	15,2	15,9	15,8	14,9	18,3	12,7	12,4	14,1			
52019	2	RIO	Albán	148	127	127	120	93	113	107	96	97	92	0	4	2	0	4	1	0	1	0	1	0,0	31,5	15,7	0,0	43,0	8,8	0,0	10,4	0,0	10,9			
52022	3	EXP	Aldana	100	133	117	90	84	68	85	102	83	93	2	0	2	2	1	0	1	0	1	2,0	20,0	0,0	17,1	22,2	11,9	0,0	11,8	0,0	12,0	21,5			
52036	4	OCC	Ancuyá	145	103	111	98	68	78	60	82	70	55	1	0	2	6	1	1	1	0	2	0	6,9	0,0	18,0	61,2	14,7	12,8	16,7	0,0	28,6	0,0			
52051	5	JUA	Arboleda	104	110	134	90	107	89	75	87	90	73	0	2	3	0	0	0	1	2	0	0	0	0	0	0	0	0	0	0	0	0			
52079	6	TEL	Barbacoas	496	493	570	442	515	409	431	408	488	414	7	17	27	13	22	14	19	14	10	12	14,1	34,5	47,4	29,4	42,7	34,2	44,1	34,3	20,5	29,0			
52083	7	RIO	Belén	99	77	52	64	58	70	55	55	71	53	0	3	1	2	0	1	1	0	1	0	0	0	0	0	0	0	0	0	0	0			
52110	8	JUA	Buesaco	408	308	383	339	332	278	258	258	275	255	4	4	10	0	1	3	3	4	4	0	9,8	13,0	26,1	0,0	3,0	10,8	11,6	15,5	14,5	0,0			
52694	9	JUA	Cartago	102	76	90	117	92	81	76	71	69	70	3	1	2	0	0	1	0	1	2	0	29,4	13,2	22,2	0,0	0,0	12,3	0,0	14,1	29,0	0,0			
52240	10	CEN	Chachagüí	248	183	196	185	201	155	167	167	160	155	2	3	10	2	3	0	7	2	1	2	8,1	16,4	51,0	10,8	14,9	0,0	41,9	12,0	6,3	12,9			
52203	11	RIO	Colón Genova	145	147	136	129	125	102	82	86	88	83	1	2	1	1	1	5	1	0	3	0	6,9	13,6	7,4	7,8	8,0	49,0	12,2	0,0	34,1	0,0			
52207	12	OCC	Consaca	134	108	131	144	140	114	107	97	90	78	1	3	2	4	4	2	4	2	0	3	7,5	27,8	15,3	27,8	28,6	17,5	37,4	20,6	0,0	38,5			
52210	13	EXP	Contadero	94	87	111	98	101	80	70	79	86	88	1	1	2	2	3	0	1	0	0	0	10,6	11,5	18,0	20,4	29,7	0,0	14,3	0,0	0,0	0,0			
52215	14	EXP	Córdoba	245	243	223	235	239	212	169	201	196	198	5	5	2	1	2	1	3	1	2	5	20,4	20,6	9,0	4,3	8,4	4,7	17,8	5,0	10,2	25,3			
52224	15	EXP	Cuaspud	173	167	135	146	142	104	126	109	98	119	3	4	2	5	5	2	4	2	3	1	17,3	24,0	14,8	34,2	35,2	19,2	0,0	18,3	30,6	8,4			
52227	16	EXP	Cumbal	482	413	498	517	451	406	372	338	388	366	8	11	5	8	8	2	4	7	1	4	16,6	26,6	10,0	15,5	17,7	4,9	10,8	20,7	2,6	10,9			
52233	17	COR	Cumbitara	124	115	119	101	132	101	86	68	104	87	3	2	3	1	2	4	2	3	4	7	24,2	17,4	25,2	9,9	15,2	39,6	23,3	44,1	38,5	80,5			
52250	18	SAN	El Charco	266	291	302	342	382	429	367	213	218	339	6	16	12	13	10	14	11	11	5	0	22,6	55,0	39,7	38,0	26,2	32,6	30,0	51,6	22,9	0,0			
52254	19	GUA	El Peñal	128	127	101	110	97	47	62	71	54	48	0	0	3	0	2	1	0	0	0	0	0	0	0	0	0	0	0	0	0	0			
52256	20	COR	El Rosario	212	156	122	81	106	92	79	58	76	97	1	3	2	0	1	4	1	0	0	1	4,7	19,2	16,4	0,0	2,6	43,5	12,7	0,0	0,0	10,3			
52258	21	RIO	El Tablón de Gómez	199	169	227	223	151	212	183	155	145	165	1	3	1	2	2	4	3	4	0	1	5,0	17,8	4,4	9,0	13,2	18,9	16,4	25,8	0,0	6,1			
52260	22	GUA	El Tambo	280	252	240	142	186	170	169	145	129	143	3	4	5	3	6	0	3	1	3	1	10,7	15,9	20,8	21,1	32,3	0,0	17,8	6,9	23,3	7,0			
52520	23	PAS	Francisco Pizarro	93	100	109	114	153	125	102	84	53	52	1	4	3	4	4	3	2	3	4	4	10,8	40,0	27,5	35,1	26,1	24,0	19,6	35,7	75,5	76,9			
52287	24	EXP	Funes	125	82	106	79	88	69	59	61	58	53	0	0	2	2	1	3	1	0	1	0	0	0	0	0	0	0	0	0	0	0			
52317	25	EXP	Guachucal	231	238	191	245	169	167	181	195	183	208	1	1	3	3	2	1	4	3	9	1	4,3	4,2	15,7	12,2	11,8	6,0	22,1	15,4	49,2	4,8			
52320	26	SAB	Guaitilla	175	147	159	136	157	116	120	116	111	117	1	2	1	5	2	3	1	0	6	4	5,7	13,6	6,3	36,8	12,7	25,9	8,3	0,0	54,1	34,2			
52323	27	EXP	Guamatán	87	97	86	63	69	82	80	46	61	53	2	0	1	0	0	0	1	1	1	1	23,0	0,0	11,6	0,0	0,0	0,0	12,5	21,7	16,4	18,9			
52352	28	EXP	Iles	111	110	136	84	94	78	91	79	113	83	2	1	2	4	2	0	0	0	6	14	18,0	9,1	14,7	47,6	21,3	0,0	0,0	0,0	53,1	168,7			
52354	29	SAB	Imués	88	67	82	84	64	55	70	61	60	64	2	4	1	2	4	0	0	1	3	1	22,7	59,7	12,2	23,8	62,5	0,0	0,0	16,4	50,0	15,6			
52356	30	EXP	Ipiates	2.038	1.996	2.057	2.022	1.840	1.542	1.708	1.603	1.676	1.667	36	41	36	37	30	32	28	20	19	2	17,7	20,5	17,5	18,3	16,3	20,8	16,4	12,5	11,3	1,2			
52378	31	RIO	La Cruz	288	232	238	167	188	175	214	172	173	177	2	2	5	5	3	4	5	1	1	0	6,9	8,6	21,0	29,9	16,0	22,9	23,4	5,8	5,8	0,0			
52381	32	CEN	La Florida	155	138	162	141	123	101	110	104	94	109	0	3	2	0	1	0	1	0	1	0	0	0	0	0	0	0	0	0	0	0	0		
52385	33	GUA	La Llanada	55	40	45	26	56	66	41	55	59	55	0	1	0	0	2	1	0	1	0	1	0,0	25,0	0,0	0,0	35,7	15,2	0,0	18,2	0,0	18,2			
52390	34	SAN	La Tola	58	82	68	68	69	86	65	48	54	81	1	7	3	1	0	4	2	1	0	1	17,2	85,4	44,1	14,7	0,0	46,5	30,8	20,8	0,0	12,3			
52399	35	JUA	La Unión	483	433	437	368	413	376	385	406	373	378	8	9	6	7	4	3	8	6	5	0	16,6	20,8	13,7	19,0	9,7	8,0	20,8	14,8	13,4	0,0			
52405	36	COR	Leiva	297	201	185	191	112	92	94	95	113	115	4	3	3	3	2	1	2	1	1	1	13,5	14,9	16,2	15,7	17,9	10,9	21,3	10,5	8,8	8,7			
52411	37	OCC	Linares	155	137	161	150	149	114	74	90	72	74	3	4	1	2	1	1	1	0	0	3	19,4	29,2	6,2	13,3	6,7	8,8	13,5	0,0	0,0	40,5			
52418	38	GUA	Los Andes	187	183	160	118	118	108	104	90	118	104	4	5	2	3	1	0	1	1	1	1	21,4	27,3	12,5	25,4	8,5	0,0	9,6	11,1	8,5	9,6			
52427	39	TEL	Magüí Payan	70	115	29	83	57	103	39	54	80	74	1	4	3	3	1	0	3	4	1	2	14,3	34,8	103,4	36,1	1,5	0,0	76,9	74,1	12,5	27,0			
52435	40	PIE	Mallama	97	107	121	85	105	81	84	64	75	83	3	2	3	7	4	0	1	0	1	2	30,9	18,7	24,8	82,4	38,1	0,0	11,9	0,0	13,3	24,1			
52473	41	SAN	Mosquera	92	119	161	145	123	95	106	87	114	96	1	3	1	1	7	3	3	4	0	12	10,9	25,2	6,2	6,9	56,9	31,6	28,3	46,0	0,0	125,0			
52480	42	CEN	Nariño	54	41	67	30	44	41	56	60	104	57	0	0	0	0	0	0	1	3	0	0	0	0	0	0	0	0	0	0	0	0	0		
52490	43	SAN	Olaya Herrera	221	321	277	314	323	296	293	214	209	278	5	10	9	15	16	12	7	3	3	3	22,6	31,2	32,5	47,8	49,5	40,5	23,9	14,0	14,4	10,8			
52506	44	SAB	Ospina	96	74	84	59	53	56	67	71	61	61	1	3	5	2	1	0	0	2	1	1	10,4	40,5	59,5	33,9	18,9	0,0	0,0	28,2	16,4	16,4			
52540	45	COR	Policarpa	218	217	236	165	169	168	142	126	152	160	3	3	8	1	4	1	1	3	2	5	13,8	13,8	33,9	6,1	23,7	6,0	7,0	23,8	13,2	31,3			
52560	46	EXP	Potosí	152	163	200	163	188	142	152	159	162	159	3	5	3	1	4	2	4	5	2</														



COMPARATIVO No. DEFUNCIONES Y TASA DE MORTALIDAD POR CAUSAS EXTERNAS EN MENORES DE 18 AÑOS
AÑO 2005 A 2014 (Último dato oficial)
Fuente: DANE - Estadísticas Vitales, Subdirección de Salud Pública, Oficina de Epidemiología, IDSN

Codigo	#	Región	Municipios	POBLACION EN MENORES DE 18 AÑOS											TOTAL MUERTES POR CAUSAS EXTERNAS EN MENORES DE 18 AÑOS											TASA DE MORTALIDAD POR CAUSAS EXTERNAS EN MENORES DE 18 AÑOS POR CADA 100,000 MENORES DE 18 AÑOS										
				2005	2006	2007	2008	2009	2010	2011	2012	2013	2014	2005	2006	2007	2008	2009	2010	2011	2012	2013	2014	2005	2006	2007	2008	2009	2010	2011	2012	2013	2014			
52001	1	CEN	Pasto	128.795	128.741	128.507	128.083	127.647	127.121	126.486	125.735	124.879	123.946	27	36	37	27	28	20	27	17	29	21	21,0	28,0	28,8	21,1	21,9	15,7	21,3	13,5	23,2	16,9			
52019	2	RIO	Albán	6.907	6.932	6.948	6.965	6.969	6.969	6.969	6.960	6.948	6.933	0	1	0	0	0	0	0	1	0	0	0,0	14,4	0,0	0,0	0,0	0,0	0,0	14,4	0,0	0,0			
52022	3	EXP	Aidana	2.316	2.247	2.178	2.112	2.045	1.982	1.922	1.865	1.806	1.753	0	0	1	1	0	0	0	0	1	0	0,0	0,0	45,9	47,3	0,0	0,0	0,0	0,0	55,4	0,0			
52036	4	OCC	Ancuyá	3.009	2.879	2.779	2.680	2.586	2.495	2.399	2.313	2.222	2.132	0	0	1	1	1	0	1	0	1	0	0,0	0,0	36,0	37,3	38,7	0,0	41,7	0,0	45,0	0,0			
52051	5	JUA	Arboleda	2.515	2.464	2.423	2.398	2.366	2.335	2.300	2.264	2.233	2.192	0	0	1	0	0	1	0	0	1	0	0,0	0,0	41,3	0,0	0,0	42,8	0,0	0,0	44,8	0,0			
52079	6	TEL	Barbacoa	15.119	15.392	15.671	15.942	16.209	16.479	16.738	16.992	17.252	17.515	3	4	9	3	6	4	3	4	3	2	19,8	26,0	57,4	18,8	37,0	24,3	17,9	23,5	17,4	11,4			
52083	7	RIO	Belén	2.243	2.224	2.210	2.190	2.170	2.145	2.111	2.076	2.038	1.999	0	0	0	0	0	0	0	0	0	0	0,0	0,0	0,0	0,0	0,0	0,0	0,0	0,0	0,0	0,0			
52110	8	JUA	Buesaco	8.362	8.338	8.308	8.278	8.242	8.205	8.161	8.118	8.066	8.025	1	2	2	0	0	1	1	1	3	0	12,0	24,0	24,1	0,0	0,0	12,2	12,3	12,3	37,2	0,0			
52694	9	JUA	Cartago	2.776	2.762	2.749	2.735	2.722	2.706	2.691	2.676	2.664	2.648	1	0	0	0	0	0	0	0	1	0	36,0	0,0	0,0	0,0	0,0	0,0	0,0	0,0	37,5	0,0			
52240	10	CEN	Chachagüí	4.859	4.832	4.805	4.779	4.751	4.716	4.679	4.634	4.596	4.544	1	1	2	1	3	1	4	2	3	0	20,6	20,7	41,6	20,9	63,1	21,2	85,5	43,2	65,3	0,0			
52203	11	RIO	Colón Genova	3.580	3.552	3.519	3.488	3.458	3.429	3.395	3.363	3.328	3.286	1	0	2	0	1	2	1	1	1	1	27,9	0,0	56,8	0,0	28,9	58,3	29,5	29,7	30,0	30,4			
52207	12	OCC	Concava	3.574	3.502	3.442	3.372	3.306	3.230	3.150	3.068	2.980	2.887	0	1	3	0	3	1	1	2	0	0	0,0	28,6	87,2	0,0	90,7	31,0	31,7	65,2	0,0	0,0			
52210	13	EXP	Contadero	2.697	2.695	2.689	2.681	2.675	2.667	2.655	2.648	2.639	2.623	0	0	1	1	2	0	1	2	0	0	0,0	0,0	37,2	37,3	74,8	0,0	37,7	75,5	0,0	0,0			
52215	14	EXP	Córdoba	5.013	4.931	4.839	4.753	4.663	4.567	4.473	4.376	4.284	4.195	2	2	1	2	2	1	2	0	4	4	39,9	40,6	20,7	42,1	42,9	21,9	44,7	0,0	93,4	95,4			
52224	15	EXP	Cusapud	3.286	3.268	3.246	3.226	3.208	3.184	3.162	3.138	3.120	3.095	0	2	0	1	2	2	0	1	2	0	0,0	61,2	0,0	31,0	62,3	62,8	0,0	63,7	32,1	64,6			
52227	16	EXP	Cumbal	12.007	12.066	12.132	12.205	12.276	12.329	12.373	12.402	12.422	12.449	0	7	2	4	2	1	2	2	2	0	0,0	58,0	16,5	32,8	16,3	8,1	16,2	16,1	16,1	0,0			
52233	17	COR	Cumbitara	4.622	4.731	4.841	4.951	5.060	5.167	5.280	5.388	5.501	5.612	2	0	1	2	3	3	0	1	2	0	43,3	0,0	20,7	40,4	59,3	58,1	0,0	18,6	36,4	0,0			
52250	18	SAN	El Charco	13.030	13.399	13.769	14.150	14.536	14.927	15.327	15.733	16.150	16.567	2	6	3	1	2	3	3	1	1	0	15,3	44,8	21,8	7,1	13,8	20,1	19,6	6,4	6,2	0,0			
52254	19	GUA	El Peñal	2.420	2.377	2.337	2.299	2.264	2.228	2.187	2.153	2.112	2.071	1	1	0	0	0	1	0	0	0	0	41,3	42,1	0,0	0,0	0,0	0,0	45,7	0,0	0,0	0,0			
52256	20	COR	El Rosario	4.710	4.576	4.444	4.323	4.210	4.094	3.979	3.868	3.764	3.653	1	4	0	1	0	1	0	0	0	0	21,2	87,4	0,0	23,1	0,0	24,4	0,0	0,0	0,0	0,0			
52258	21	RIO	El Tablón de Gómez	5.656	5.547	5.445	5.342	5.238	5.121	5.001	4.874	4.744	4.609	1	0	1	0	1	0	0	1	0	1	17,7	0,0	18,4	0,0	19,1	0,0	0,0	20,5	0,0	21,7			
52260	22	GUA	El Tambo	5.263	5.116	4.969	4.820	4.670	4.523	4.381	4.234	4.090	3.955	0	3	0	0	0	0	0	0	0	0	0,0	58,6	0,0	0,0	0,0	0,0	0,0	0,0	0,0	0,0			
52520	23	PAS	Francisco Pizarro	5.391	5.222	5.049	4.874	4.699	4.523	4.347	4.171	4.000	3.835	0	2	0	1	1	1	0	0	3	0	0,0	36,2	0,0	17,3	17,0	16,6	0,0	0,0	47,2	0,0			
52287	24	EXP	Funes	2.400	2.361	2.327	2.300	2.264	2.228	2.191	2.151	2.114	2.078	0	0	1	0	0	1	0	1	0	1	0,0	0,0	43,0	0,0	0,0	44,9	0,0	46,5	0,0	48,2			
52317	25	EXP	Guachucal	5.794	5.623	5.453	5.281	5.120	4.956	4.797	4.639	4.492	4.339	2	0	1	0	0	0	3	1	0	0	34,5	0,0	18,3	0,0	0,0	0,0	62,5	21,6	0,0	0,0			
52320	26	SAB	Guaitarilla	4.921	4.768	4.614	4.464	4.314	4.164	4.023	3.880	3.745	3.613	0	0	0	1	3	1	2	1	4	3	0,0	0,0	0,0	22,4	69,5	24,0	49,7	25,8	106,8	83,0			
52323	27	EXP	Guamalán	1.922	1.907	1.879	1.853	1.828	1.798	1.765	1.745	1.711	1.686	0	0	0	0	0	1	0	0	1	0	0,0	0,0	0,0	0,0	0,0	0,0	56,7	0,0	0,0	59,3			
52352	28	EXP	Iles	2.916	2.881	2.843	2.809	2.780	2.742	2.710	2.675	2.638	2.607	1	0	2	0	1	0	1	0	1	7	34,3	0,0	70,3	0,0	36,0	0,0	62,3	0,0	37,9	268,5			
52354	29	SAB	Imués	2.742	2.654	2.563	2.481	2.394	2.315	2.233	2.156	2.079	2.003	2	1	0	2	0	1	0	0	0	1	72,9	37,7	0,0	80,6	0,0	43,2	0,0	0,0	0,0	49,9			
52356	30	EXP	Ipiales	40.461	41.004	41.580	42.150	42.691	43.195	43.659	44.080	44.478	44.859	11	11	13	12	13	14	10	4	4	1	27,2	26,8	31,3	28,5	30,5	32,4	22,9	9,1	9,0	2,2			
52378	31	RIO	La Cruz	6.061	5.972	5.894	5.812	5.724	5.641	5.558	5.477	5.392	5.311	0	2	1	3	2	5	11	3	0	1	0,0	33,5	17,0	51,6	34,9	88,6	197,9	54,8	0,0	18,8			
52381	32	CEN	La Florida	3.975	3.882	3.827	3.768	3.703	3.633	3.572	3.510	3.450	3.392	0	0	4	1	0	0	2	0	1	1	0,0	0,0	108,3	28,1	0,0	62,3	0,0	0,0	33,1	34,1			
52385	33	GUA	La Llanada	2.493	2.438	2.389	2.342	2.291	2.245	2.200	2.151	2.105	2.062	0	1	0	0	0	1	0	0	1	1	0,0	41,0	0,0	0,0	0,0	44,5	0,0	0,0	47,5	48,5			
52390	34	SAN	La Tola	4.414	4.362	4.311	4.260	4.209	4.158	4.107	4.056	4.005	3.954	0	2	0	2	0	2	0	1	0	1	0,0	43,8	0,0	41,3	0,0	38,8	0,0	18,1	0,0	16,9			
52399	35	JUA	La Unión	9.943	9.730	9.517	9.301	9.089	8.876	8.663	8.455	8.244	8.040	4	3	1	4	1	0	3	1	2	0	40,2	30,8	10,5	43,0	11,0	0,0	34,6	11,8	24,3	0,0			
52405	36	COR	Leiva	5.160	5.223	5.285	5.353	5.420	5.488	5.550	5.620	5.682	5.750	2	2	1	3	1	2	3	0	1	0	38,8	38,3	18,9	56,0	18,5	36,4	54,1	0,0	17,6	0,0			
52411	37	OCC	Linares	3.922	3.803	3.700	3.603	3.511	3.415	3.328	3.236	3.147	3.055	2	1	2	2	1	0	1	3	1	0	51,0	26,3	54,1	55,5	28,5	0,0	30,0	92,7	31,8	0,0			
52418	38	GUA	Los Andes	7.970	8.168	8.358	8.550	8.726	8.894	9.054	9.197	9.335	9.472	1	1	0	2	0	1	0	3	3	1	12,5	12,2	0,0	23,4	0,0	11,2	0,0	32,6	32,1	10,6			
52427	39	TEL	Magüí Payán	8.012	8.203	8.394	8.579	8.761	8.938	9.109	9.280	9.452	9.637	0	0	0	2	0	0	0	1	0	0	0,0	0,0	0,0	0,0	0,0	0,0	0,0	0,0	0,0	0,0			
52435	40	PIE	Maitama	3.902	3.826	3.746	3.670	3.591	3.513	3.427	3.343	3.261	3.175	3	1	0	1	0	1	1	1	0	1	76,9	26,1	0,0	27,2	0,0	28,5	29,2	29,8	0,0	31,5			
52473																																				

COMPARATIVO DE GESTANTES CON 4 O MAS CONTROLES PRENATALES

AÑO 2005 A 2014 (Último dato oficial)

Fuente: DANE - Estadísticas Vitales, Subdirección de Salud Pública, Oficina de Epidemiología, IDSN

Codigo	#	Región	Municipios	POBLACION NACIDOS VIVOS											NUMERO DE GESTANTES CON 4 O MAS CONTROLES PRENATALES											COBERTURA DE GESTANTES CON 4 O MAS CONTROLES PRENATALES * CADA 100 NACIDOS VIVOS										
				2005	2006	2007	2008	2009	2010	2011	2012	2013	2014	2005	2006	2007	2008	2009	2010	2011	2012	2013	2014	2005	2006	2007	2008	2009	2010	2011	2012	2013	2014			
52001	1	CEN	Pasto	6.166	5.752	5.542	5.487	5.071	5.032	4.872	4.865	4.828	5.052	5173	4831	4777	4880	4466	4361	4156	4120	4290	4508	83,9	84,0	86,2	88,9	88,1	86,7	85,3	84,7	88,9	89,2			
52019	2	RIO	Albán	148	127	127	120	93	113	107	96	97	92	132	112	121	108	89	102	94	88	94	88	89,2	88,2	95,3	90,0	95,7	90,3	87,9	91,7	96,9	95,7			
52022	3	EXP	Aldana	100	133	117	90	84	68	85	102	83	93	75	111	94	77	68	51	72	91	76	85	75,0	83,5	80,3	85,6	81,0	75,0	84,7	89,2	91,6	91,4			
52036	4	OCC	Ancuyá	145	103	111	98	68	78	60	82	70	55	82	56	84	77	59	64	48	65	62	50	56,6	54,4	75,7	78,6	86,8	82,1	80,0	79,3	88,6	90,9			
52051	5	JUA	Arboleda	104	110	134	90	107	89	75	87	90	73	71	85	116	78	91	73	68	75	85	69	68,3	77,3	86,6	86,7	85,0	82,0	90,7	86,2	94,4	94,5			
52079	6	TEL	Barbacoas	496	493	570	442	515	409	431	408	488	414	290	264	347	238	308	236	302	294	346	317	58,5	53,5	60,9	53,8	59,8	57,7	70,1	72,1	70,9	76,6			
52083	7	RIO	Belén	99	77	52	64	58	70	55	55	71	53	73	69	45	57	54	69	50	52	67	47	73,7	89,6	86,5	89,1	93,1	98,6	90,9	94,5	94,4	88,7			
52110	8	JUA	Buesaco	408	308	383	339	332	278	258	258	275	255	290	192	262	239	268	229	209	197	240	229	71,1	62,3	68,4	70,5	80,7	82,4	81,0	76,4	87,3	89,8			
52694	9	JUA	Cartago	102	76	90	117	92	81	76	71	69	70	83	62	67	98	74	64	68	63	66	68	81,4	81,6	74,4	83,8	80,4	79,0	89,5	88,7	95,7	97,1			
52240	10	CEN	Chochagui	248	183	196	185	201	155	167	167	160	155	179	135	144	145	162	123	134	146	141	138	72,2	73,8	73,5	78,4	80,6	79,4	80,2	87,4	88,1	89,0			
52203	11	RIO	Colón Génova	145	147	136	129	125	102	82	86	88	83	100	119	125	119	111	93	72	77	86	74	69,0	81,0	91,9	92,2	88,8	91,2	87,8	89,5	97,7	89,2			
52207	12	OCC	Consecá	134	108	131	144	140	114	107	97	90	78	72	75	102	114	120	96	92	86	81	75	53,7	69,4	77,9	79,2	85,7	84,2	86,0	88,7	90,0	96,2			
52210	13	EXP	Contadero	94	87	111	98	101	80	70	79	86	68	61	61	90	77	67	59	60	59	77	63	64,9	70,1	81,1	78,6	66,3	73,8	85,7	74,7	89,5	92,6			
52215	14	EXP	Córdoba	245	243	223	235	239	212	169	201	196	198	148	145	142	167	157	138	122	154	174	178	60,4	59,7	63,7	71,1	65,7	65,1	72,2	76,6	88,8	89,9			
52224	15	EXP	Cuaspud	173	167	135	146	142	104	126	109	98	119	126	120	103	119	116	81	101	94	82	107	72,8	71,9	76,3	81,5	81,7	77,9	80,2	86,2	83,7	89,9			
52227	16	EXP	Cumbal	482	413	498	517	451	406	372	338	388	366	314	300	355	393	351	327	299	276	331	330	65,1	72,4	71,3	76,0	77,8	80,4	81,7	85,3	90,2				
52233	17	COR	Cumbalara	124	115	119	101	132	101	86	68	104	87	72	75	85	76	94	80	69	47	79	69	58,1	65,2	71,4	75,2	71,2	79,2	80,2	69,1	76,0	79,3			
52250	18	SAN	El Charco	266	291	302	342	382	429	367	213	218	339	145	184	214	253	279	263	241	146	140	177	54,5	63,2	70,9	74,0	73,0	61,3	65,7	68,5	64,2	52,2			
52254	19	GUA	El Peñol	128	127	101	110	97	47	62	71	54	48	79	72	73	95	78	43	57	65	49	45	61,7	56,7	72,3	86,4	84,9	91,5	91,9	81,5	90,7	93,8			
52256	20	COR	El Rosario	212	156	122	81	104	92	79	58	76	97	161	107	93	68	90	69	60	48	66	83	75,9	68,6	77,9	84,0	80,4	75,9	82,8	86,8	85,6				
52258	21	RIO	El Tablón de Gómez	199	169	227	223	151	212	183	155	145	165	149	137	186	182	132	179	158	134	131	142	74,9	81,1	81,9	81,6	87,4	84,4	86,3	86,5	90,3	86,1			
52260	22	GUA	El Tambo	280	252	240	142	186	170	169	145	129	143	185	175	165	106	161	157	156	137	119	134	66,1	69,4	68,8	74,6	86,6	92,4	92,3	94,5	92,2	93,7			
52520	23	PAS	Francisco Pizarro	93	100	109	114	153	125	102	84	53	52	40	43	63	77	84	70	63	42	36	25	43,0	43,0	57,8	67,5	54,9	56,0	61,8	50,0	67,9	48,1			
52287	24	EXP	Funes	125	82	106	79	88	69	59	61	58	53	69	57	69	58	76	58	53	57	50	51	55,2	69,5	65,1	73,4	86,4	84,1	89,8	86,2	96,2				
52317	25	EXP	Guachucal	231	238	191	245	169	167	181	195	183	208	158	183	143	189	137	128	147	167	157	188	68,4	76,9	74,9	77,1	81,1	76,6	81,2	85,6	85,8	90,4			
52320	26	SAB	Guaitilla	175	147	159	136	157	116	120	116	111	117	112	108	111	110	119	94	104	99	95	104	64,0	73,5	69,8	80,9	75,8	81,0	86,7	85,3	85,6	88,9			
52323	27	EXP	Guatamán	87	97	86	63	69	82	80	46	61	53	74	82	73	53	58	68	65	40	59	47	85,1	84,5	84,9	84,1	84,1	82,9	81,3	87,0	96,7	88,7			
52352	28	EXP	Iles	111	110	136	84	94	78	91	79	113	83	90	80	107	70	81	64	81	68	102	74	81,1	72,7	78,7	83,3	86,2	82,1	89,0	86,1	90,3	89,2			
52354	29	SAB	Imués	88	67	82	84	64	55	70	61	60	64	68	51	59	66	57	45	59	56	52	60	77,3	76,1	72,0	78,6	89,1	81,8	84,3	91,8	86,7	93,8			
52356	30	EXP	Ipiales	2.038	1.996	2.057	2.022	1.840	1.542	1.708	1.603	1.676	1.667	1.550	1.563	1.602	1.627	1.439	1.272	1.395	1.332	1.494	1.530	76,1	78,3	77,9	80,5	78,2	82,5	81,7	83,1	89,1	91,8			
52378	31	RIO	La Cruz	288	232	238	167	188	175	214	172	173	177	184	201	216	160	173	159	205	158	168	170	63,9	86,4	90,8	95,8	92,0	90,9	95,8	91,9	97,1	96,0			
52381	32	CEN	La Florida	155	138	162	141	123	101	110	104	94	109	121	106	134	125	109	88	99	91	89	96	81,1	76,8	82,7	88,8	86,6	87,1	90,0	87,5	94,7	88,1			
52385	33	GUA	La Llanada	55	40	45	26	56	66	41	55	59	55	37	29	31	23	46	59	38	46	51	50	67,3	72,5	68,9	88,5	82,1	89,4	92,7	83,6	86,4	90,9			
52390	34	SAN	La Tota	58	82	68	68	69	86	65	48	54	81	32	41	23	46	44	52	35	19	42	58	55,2	50,0	33,8	67,6	63,8	60,5	53,8	39,6	77,8	71,6			
52399	35	JUA	La Unión	483	433	437	368	413	376	385	406	373	378	384	368	366	330	360	333	352	389	347	361	79,5	85,0	83,8	89,7	87,2	88,6	91,4	95,8	93,0	95,5			
52405	36	COR	Leiva	297	201	185	191	112	92	94	91	79	113	115	150	110	99	139	89	75	79	85	92	59,5	54,7	53,5	72,8	78,5	81,5	84,0	89,5	81,4	86,1			
52411	37	OCC	Linares	155	137	161	150	149	114	74	90	72	74	122	111	138	129	136	101	63	79	69	70	78,7	81,0	85,7	86,0	91,3	88,6	85,1	87,8	95,8	94,6			
52418	38	GUA	Los Andes	187	183	160	118	118	108	104	90	118	104	139	153	139	105	107	95	96	81	104	93	74,3	83,6	86,9	89,0	90,7	88,0	92,3	90,0	88,1	89,4			
52427	39	TEL	Mogul	70	115	29	83	57	103	39	54	80	74	34	57	15	42	28	63	22	24	53	40	48,6	49,6	51,7	50,6	49,1	61,2	56,4	44,4	66,3	54,1			
52435	40	PIE	Mollama	97	107	121	85	105	81	84	64	75	83	61	81	91	75	87	67	78	56	68	76	62,9	75,7	75,2	88,2	82,9	82,7	92,9	87,5	90,7	91,6			
52473	41	SAN	Mosquera	92	119	161	145	123	95	106	87	114	96	47	61	56	87	61	57	61	49	69	52	51,1	51,3	34,8	60,0	49,6	60,0	57,5	56,3	60,5	54,2			
52480	42	CEN	Nariño	54	41	67	30	44	41	56	60	104	57	40	34	50	29	36	35	42	50	99	50	74,1	82,9	74,6	96,7	81,8	85,4	75,0	83,3	95,2	87,7			
52490	43	SAN	Olaya Herrera																																	

COMPARATIVO DE PARTOS ATENDIDOS POR PERSONAL CALIFICADO

AÑO 2005 A 2014 (Último dato oficial)

Fuente: DANE - Estadísticas Vitales, Subdirección de Salud Pública, Oficina de Epidemiología, IDSN

Codigo	#	Región	Municipios	POBLACION NACIDOS VIVOS											NUMERO DE PARTOS ATENDIDOS POR PERSONAL CALIFICADO											COBERTURA DE PARTOS ATENDIDOS POR PERSONAL CALIFICADO * CADA 100 NACIDOS VIVOS										
				2005	2006	2007	2008	2009	2010	2011	2012	2013	2014	2005	2006	2007	2008	2009	2010	2011	2012	2013	2014	2005	2006	2007	2008	2009	2010	2011	2012	2013	2014			
52001	1	CEN	Pasto	6.166	5.752	5.542	5.487	5.071	5.032	4.872	4.865	4.828	5.052	6.066	5.676	5.491	5.432	5.030	5.002	4.836	4.844	4.808	5.032	5.221,7	98,7	99,1	99,0	99,2	99,4	99,3	99,6	99,6	99,6			
52019	2	RIO	Albán	148	127	127	120	93	113	107	96	97	92	145	123	127	118	92	112	106	96	97	92	1108,0	96,9	100,0	98,3	98,9	99,1	99,1	100,0	100,0	100,0			
52022	3	EXP	Aldana	100	133	117	90	84	68	85	102	83	93	89	130	117	86	80	68	83	101	83	92	929,0	97,7	100,0	95,6	95,2	100,0	97,6	99,0	100,0	98,9			
52036	4	OCC	Ancuyá	145	103	111	98	68	78	60	82	70	55	100	71	93	67	77	59	80	69	54	763,0	68,9	83,8	94,9	98,5	98,7	98,3	97,6	98,6	98,2				
52051	5	JUA	Arboleda	104	110	134	90	107	89	75	87	90	73	99	101	124	85	103	89	74	87	89	73	924,0	96,1	95,6	94,4	96,3	100,0	98,7	100,0	98,9	100,0			
52079	6	TEL	Barbacoas	496	493	570	442	515	409	431	408	488	414	460	444	529	416	473	390	410	405	469	410	4406,0	90,1	92,8	94,1	91,8	95,4	95,1	99,3	96,1	99,0			
52083	7	RIO	Belén	99	77	52	64	58	70	55	55	71	53	82	71	52	64	58	69	54	55	71	53	629,0	92,2	100,0	100,0	98,6	98,2	100,0	100,0	100,0	100,0			
52110	8	JUA	Buesaco	408	308	383	339	332	278	258	258	275	255	271	222	333	327	306	276	254	255	274	253	2771,0	72,1	86,9	96,5	92,2	99,3	98,4	98,8	99,6	99,2			
52694	9	JUA	Cartago	102	76	90	117	92	81	76	71	69	70	95	73	86	115	91	80	75	69	69	70	823,0	96,1	95,6	98,3	98,9	98,8	98,7	97,2	100,0	100,0			
52240	10	CEN	Chachagüí	248	183	196	185	201	155	167	167	160	155	185	160	180	179	196	146	165	161	159	155	1686,0	87,4	91,8	96,8	97,5	94,2	98,8	96,4	99,4	100,0			
52203	11	RIO	Colón Génova	145	147	136	129	125	102	82	86	88	83	113	134	132	125	121	101	82	86	88	82	1064,0	91,2	97,1	96,9	96,8	99,0	100,0	100,0	98,8	98,8			
52207	12	OCC	Consacá	134	108	131	144	140	114	107	97	90	78	120	97	124	138	137	111	106	97	90	78	1098,0	89,8	94,7	95,8	97,7	97,4	99,1	100,0	100,0	100,0			
52210	13	EXP	Contadero	94	87	111	98	101	80	70	79	86	68	76	82	102	82	83	64	69	78	85	68	789,0	94,3	91,9	87,3	82,2	80,0	98,6	98,7	97,2	100,0			
52215	14	EXP	Córdoba	245	243	223	235	239	212	169	201	196	198	201	196	188	192	188	178	154	182	188	194	1861,0	80,7	84,3	81,7	78,7	84,0	91,1	90,5	95,9	98,0			
52224	15	EXP	Cuaspud	173	167	135	146	142	104	126	109	98	119	120	127	109	102	120	102	113	103	94	114	1104,0	76,0	80,7	69,9	84,5	98,1	89,7	94,5	95,9	95,8			
52227	16	EXP	Cumbal	482	413	498	517	451	406	372	338	388	366	382	362	413	454	402	363	348	326	383	357	3790,0	87,7	82,9	87,8	89,1	89,4	93,5	96,4	98,7	97,5			
52233	17	COR	Cumbitara	124	115	119	101	132	101	86	68	104	87	110	102	107	89	128	88	78	58	97	79	936,0	88,7	89,6	88,1	97,0	87,1	90,7	85,3	93,3	90,8			
52250	18	SAN	El Charco	266	291	302	342	382	429	367	213	218	339	191	220	220	229	259	270	253	172	205	296	2315,0	75,6	72,8	67,0	67,8	62,9	68,9	80,8	94,0	87,3			
52254	19	GUA	El Peñol	128	127	101	110	97	47	62	71	54	48	95	82	78	80	85	46	60	70	54	48	698,0	64,6	77,2	72,7	87,6	97,9	96,8	98,6	100,0	100,0			
52256	20	COR	El Rosario	212	156	122	81	106	92	79	58	76	97	61	111	114	74	106	89	79	57	76	97	964,0	71,2	93,4	91,4	100,0	96,7	98,3	98,3	100,0	100,0			
52258	21	RIO	El Tablon de Gómez	199	169	227	223	151	212	183	155	145	165	178	155	212	197	148	198	173	150	136	156	1703,0	91,7	93,4	88,3	98,0	93,4	94,5	96,8	93,8	94,5			
52260	22	GUA	El Tambo	280	252	240	142	186	170	169	145	129	143	211	197	193	106	180	166	168	143	129	142	1635,0	78,2	80,4	74,6	96,8	97,6	99,4	98,6	100,0	99,3			
52250	23	PAS	Francisco Pizarro	93	100	109	114	153	125	102	84	53	52	88	93	108	103	150	123	96	77	52	52	942,0	93,0	99,1	90,4	98,0	98,4	94,1	91,7	98,1	100,0			
52287	24	EXP	Funes	125	82	106	79	88	69	59	61	58	53	88	67	92	71	88	69	58	61	58	53	705,0	81,7	86,8	89,9	100,0	100,0	100,0	100,0	100,0	100,0			
52317	25	EXP	Guachucal	231	238	191	245	169	167	181	195	183	208	185	224	175	236	162	163	178	194	180	207	1904,0	94,1	91,6	96,3	95,9	97,6	98,3	99,5	98,4	99,5			
52320	26	SAB	Guaitaná	175	147	159	136	157	116	120	116	111	117	149	134	143	130	151	114	116	111	108	116	1272,0	91,2	89,9	95,6	96,2	98,3	96,7	95,7	97,3	99,1			
52323	27	EXP	Guaitán	87	97	86	63	69	82	80	46	61	53	87	94	86	62	68	81	79	44	60	53	714,0	96,9	100,0	98,4	98,6	98,8	98,8	95,7	98,4	100,0			
52352	28	EXP	Iles	111	110	136	84	94	78	91	79	113	83	108	109	133	80	92	77	90	77	112	81	959,0	99,1	97,8	95,2	99,9	98,7	98,9	97,9	99,1	97,6			
52354	29	SAB	Imués	88	67	82	84	64	55	70	61	60	64	80	66	77	81	63	54	70	61	60	64	676,0	98,5	93,9	96,4	98,4	98,2	100,0	100,0	100,0	100,0			
52356	30	EXP	Ipiales	2.038	1.996	2.057	2.022	1.840	1.542	1.708	1.603	1.676	1.667	1.989	1.957	2.025	1.996	1.825	1.532	1.663	1.578	1.649	1.661	1.787,0	98,0	98,4	98,7	99,2	99,4	97,4	98,4	99,4	99,6			
52378	31	RIO	La Cruz	288	232	238	167	188	175	214	172	173	177	212	223	233	164	185	174	213	172	172	174	1922,0	96,1	97,9	98,2	98,4	99,4	99,5	100,0	99,1	98,3			
52381	32	CEN	La Florida	155	138	162	141	123	101	110	104	94	109	154	136	158	141	122	101	110	102	94	109	1227,0	98,6	97,5	100,0	99,2	100,0	100,0	98,1	100,0	100,0			
52385	33	GUA	La Llanada	55	40	45	26	56	66	41	55	59	55	47	38	43	26	51	66	41	54	57	55	478,0	95,0	95,6	100,0	91,1	100,0	100,0	98,2	96,6	100,0			
52390	34	SAN	La Tola	58	82	68	68	69	86	65	48	54	81	42	35	32	62	63	67	63	40	52	80	536,0	42,7	47,1	91,2	91,3	77,9	96,9	83,3	96,3	98,8			
52399	35	JUA	La Unión	483	433	437	368	413	376	385	406	373	378	471	427	433	367	412	374	383	405	372	376	4020,0	98,6	99,1	99,7	99,8	99,5	99,6	99,8	99,7	99,5			
52405	36	COR	Leiva	297	201	185	191	112	92	94	95	113	115	191	140	135	151	110	89	87	92	112	113	1220,0	69,7	73,0	79,1	98,2	96,7	92,6	96,8	99,1	98,3			
52411	37	OCC	Linares	155	137	161	150	149	114	74	90	72	74	150	135	155	145	148	112	74	90	72	74	1155,0	98,5	96,3	96,7	99,3	98,2	100,0	100,0	100,0	100,0			
52418	38	GUA	Los Andes	187	183	160	118	118	108	104	90	118	104	176	176	152	112	109	108	103	88	116	104	1244,0	96,2	95,0	94,9	92,4	100,0	99,0	97,8	98,3	100,0			
52427	39	TEL	Magüí	70	115	29	83	57	103	39	54	80	74	65	106	29	74	52	98	34	51	80	71	660,0	92,2	100,0	89,2	91,2	95,1	87,2	94,4	100,0	95,9			
52435	40	PIE	Mallama	97	107	121	85	105	81	84	64	75	83	94	103	118	80	102	80	80	64	73	80	874,0	96,3	97,5	94,1	97,1	98,8	95,2	100,0	97,3	96,4			
52473	41	SAN	Mosquera	92	119	161	145	123	95	106	87	114	96	84	98	103	119	103	85	93	71	99	84	939,0	82,4	64,0	82,1	83,7	89,5	87,7	81,6	86,8	87,5			
52480	42	CEN																																		

COMPARATIVO PARTO INSTITUCIONAL
AÑO 2005 A 2014 (Último dato oficial)

Fuente: DANE - Estadísticas Vitales, Subdirección de Salud Pública, Oficina de Epidemiología, IDSN

Codigo	#	Región	Municipios	POBLACION NACIDOS VIVOS											NUMERO DE PARTOS INSTITUCIONALES											COBERTURA DE PARTOS INSTITUCIONALES * CADA 100 NACIDOS VIVOS										
				2005	2006	2007	2008	2009	2010	2011	2012	2013	2014	2005	2006	2007	2008	2009	2010	2011	2012	2013	2014	2005	2006	2007	2008	2009	2010	2011	2012	2013	2014			
52001	1	CEN	Pasto	6.166	5.752	5.542	5.487	5.071	5.032	4.872	4.865	4.828	5.052	6059	5667	5480	5414	5023	4993	4829	4839	4802	5032	98,3	98,5	98,9	98,7	99,1	99,2	99,1	99,5	99,5	99,6			
52019	2	RIO	Albán	148	127	127	120	93	113	107	96	97	92	143	123	127	117	91	112	106	95	97	92	96,6	96,9	100,0	97,5	97,8	99,1	99,1	99,0	100,0	100,0			
52022	3	EXP	Aldana	100	133	117	90	84	68	85	102	83	93	89	130	117	86	81	68	83	101	83	92	89,0	97,7	100,0	95,6	96,4	100,0	97,6	99,0	100,0	98,9			
52036	4	OCC	Ancuyá	145	103	111	98	68	78	60	82	70	55	100	71	94	93	67	77	59	80	69	54	69,0	68,9	84,7	94,9	98,5	98,7	98,3	97,6	98,6	98,2			
52051	5	JUA	Arboleda	104	110	134	90	107	89	75	87	90	73	97	101	123	84	102	89	73	86	90	72	93,3	91,8	91,8	93,3	95,3	100,0	97,3	98,9	100,0	98,6			
52079	6	TEL	Barbacoas	496	493	570	442	515	409	431	408	488	414	461	444	526	408	468	390	408	403	469	409	92,9	90,1	92,3	92,3	90,9	95,4	94,7	98,8	96,1	98,8			
52083	7	RIO	Belén	99	77	52	64	58	70	55	55	71	53	82	71	52	64	58	69	54	54	71	53	82,8	92,2	100,0	100,0	100,0	98,6	98,2	98,2	100,0	100,0			
52110	8	JUA	Buesaco	408	308	383	339	332	278	258	258	275	255	271	221	331	327	302	274	252	255	272	251	66,4	71,8	86,4	96,5	91,0	98,6	97,7	98,8	98,9	98,4			
52694	9	JUA	Cartago	102	76	90	117	92	81	76	71	69	70	95	73	86	114	91	80	75	69	68	70	93,1	96,1	95,6	97,4	98,9	98,8	98,7	97,2	98,6	100,0			
52240	10	CEN	Chachaguí	248	183	196	185	201	155	167	167	160	155	185	160	180	179	195	144	163	160	159	154	74,6	87,4	91,8	96,8	97,0	92,9	97,6	95,8	99,4	99,4			
52203	11	RIO	Colón Génova	145	147	136	129	125	102	82	86	88	83	116	136	133	126	118	101	82	85	87	81	80,0	92,5	97,8	97,7	94,4	99,0	100,0	98,8	98,9	97,6			
52207	12	OCC	Conasa	134	108	131	144	140	114	107	97	90	78	120	96	123	138	138	110	105	97	90	78	89,6	88,9	93,9	95,8	96,6	96,5	98,1	100,0	100,0	100,0			
52210	13	EXP	Contadero	94	87	111	98	101	80	70	79	86	68	76	82	102	82	83	63	69	77	84	68	80,9	94,3	91,9	83,7	82,2	78,8	98,6	98,7	97,2	98,6			
52215	14	EXP	Córdoba	245	243	223	235	239	212	169	201	196	198	201	194	188	187	187	175	153	184	187	194	82,0	79,8	84,3	79,6	78,2	82,5	90,5	91,5	95,4	98,0			
52224	15	EXP	Cusapud	173	167	135	146	142	104	126	109	98	119	119	127	109	103	120	102	113	103	94	114	68,8	76,0	80,7	70,5	84,5	98,1	89,7	94,5	95,9	95,8			
52227	16	EXP	Cumbal	482	413	498	517	451	406	372	338	388	366	384	359	408	449	403	362	350	325	383	357	79,7	86,9	81,9	86,8	89,4	89,2	94,1	96,2	98,7	97,5			
52233	17	COR	Cumbitara	124	115	119	101	132	101	86	68	104	87	116	107	108	91	129	90	76	60	96	80	93,5	93,0	90,8	90,1	97,7	89,1	88,4	88,2	92,3	92,0			
52250	18	SAN	El Charco	266	291	302	342	382	429	367	213	218	339	189	221	222	225	251	261	245	176	205	295	71,1	75,9	73,5	65,8	65,7	60,8	66,8	82,6	94,0	87,0			
52254	19	GUA	El Peñol	128	127	101	110	97	47	62	71	54	48	95	82	78	79	85	45	60	70	54	47	74,2	64,6	77,2	71,8	87,6	95,7	96,8	98,6	100,0	97,9			
52256	20	COR	El Rosario	212	156	122	81	106	92	79	58	76	97	181	111	115	74	106	89	79	56	76	96	85,4	71,2	94,3	91,4	100,0	96,7	100,0	96,2	100,0	99,0			
52258	21	RIO	El Tobián de Gómez	199	169	227	223	151	212	183	155	145	165	184	157	218	196	147	202	172	149	133	155	92,5	92,9	96,0	87,9	97,4	95,3	94,0	96,1	91,7	93,9			
52260	22	GUA	El Tambo	280	252	240	142	186	170	169	145	129	143	212	197	193	105	177	166	167	142	127	142	75,7	78,2	80,4	73,9	95,2	97,6	98,8	97,9	98,4	99,3			
52520	23	PAS	Francisco Pizarro	93	100	109	114	153	125	102	84	53	52	90	92	107	105	150	123	94	77	52	52	96,8	92,0	98,2	92,1	98,0	98,4	92,2	91,7	98,1	100,0			
52287	24	EXP	Funes	125	82	106	79	88	69	59	61	58	53	89	67	90	71	88	66	58	59	58	52	71,2	81,7	84,9	89,9	100,0	95,7	98,3	96,7	100,0	98,1			
52317	25	EXP	Guachucal	231	238	191	245	169	167	181	195	183	208	185	224	174	236	160	162	177	194	179	206	80,1	94,1	91,1	96,3	94,7	97,0	97,8	99,5	97,8	99,0			
52320	26	SAB	Guaitarilla	175	147	159	136	157	116	120	116	111	117	148	134	142	128	148	114	116	111	108	115	84,6	91,2	89,3	94,1	94,3	98,3	96,7	95,7	97,3	98,3			
52323	27	EXP	Guaitamalán	87	97	86	63	69	82	80	46	61	53	87	94	85	62	65	81	79	44	59	52	100,0	96,9	98,8	98,4	94,2	98,8	98,8	95,7	96,7	98,1			
52352	28	EXP	Iles	111	110	136	84	94	78	91	79	113	83	108	108	133	79	92	77	88	77	111	81	97,3	98,2	97,8	94,0	97,9	98,7	96,7	97,5	98,2	97,6			
52354	29	SAB	Imués	88	67	82	84	64	55	70	61	60	64	80	65	78	82	63	54	70	61	60	64	90,9	97,0	95,1	97,6	98,4	98,2	100,0	100,0	100,0	100,0			
52356	30	EXP	Ipiotes	2.038	1.996	2.057	2.022	1.840	1.542	1.708	1.603	1.676	1.667	1.987	1.953	2.017	1.999	1.822	1.531	1.661	1.579	1.646	1.659	97,5	97,8	98,1	98,9	99,0	99,3	97,2	98,5	98,2	99,5			
52378	31	RIO	La Cruz	288	232	238	167	188	175	214	172	173	177	212	223	232	163	183	173	211	169	172	173	73,6	96,1	97,5	97,6	97,3	98,9	98,6	98,3	99,4	97,7			
52381	32	CEN	La Florida	155	138	162	141	123	101	110	104	94	109	154	136	158	141	122	100	109	102	94	109	99,4	98,6	97,5	100,0	99,2	99,0	99,1	98,1	100,0	100,0			
52385	33	GUA	La Llanada	55	40	45	26	56	66	41	55	59	55	46	38	43	26	52	65	41	54	57	54	83,6	95,0	95,6	100,0	92,9	98,5	100,0	98,2	96,6	98,2			
52390	34	SAN	La Tola	58	82	68	68	69	86	65	48	54	81	44	35	31	62	64	65	62	39	51	79	75,9	42,7	45,6	91,2	92,8	75,6	95,4	81,3	94,4	97,5			
52399	35	JUA	La Unión	483	433	437	368	413	376	385	406	373	378	471	428	432	367	408	371	383	404	372	376	97,5	98,8	98,9	97,7	98,8	98,7	99,5	99,5	98,7	99,5			
52405	36	COR	Leiva	297	201	185	191	112	92	94	95	113	115	190	141	134	150	110	90	87	92	111	113	64,0	70,1	72,4	78,5	98,2	97,8	92,6	96,8	98,2	98,3			
52411	37	OCC	Linares	155	137	161	150	149	114	74	90	72	74	150	135	155	143	148	112	73	90	72	74	96,8	98,5	96,3	95,3	99,3	98,2	98,6	100,0	100,0	100,0			
52418	38	GUA	Los Andes	187	183	160	118	118	108	104	90	118	104	176	176	153	113	108	108	103	87	115	103	94,1	96,2	95,6	95,8	91,5	100,0	99,0	96,7	97,5	99,0			
52427	39	TEL	Magui	70	115	29	83	57	103	39	54	80	74	69	110	29	74	52	99	34	51	79	71	98,6	95,7	100,0	89,2	91,2	96,1	87,2	94,4	98,8	95,9			
52435	40	PIE	Mallama	97	107	121	85	105	81	84	64	75	83	94	103	118	80	101	80	79	64	73	80	96,9	96,3	97,5	94,1	96,2	98,8	94,0	100,0	97,3	96,4			
52473	41	SAN	Mosquera	92	119	161	145	123	95	106	87	114	96	84	96	102	119	102	83	91	70	97	83	91,3	80,7	63,4	82,1	82,9	87,4	85,8	80,5	85,1	86,5			
52480	42	CEN	Nariño	54	41	67	30	44	41	56	60	104	57	53	41	67	30	42	41	56	60	104	57	98,1	100,0	100,0	100,0	95,5	100,0							

COMPARATIVO DE RECIEN NACIDOS CON BAJO PESO AL NACER

AÑO 2005 A 2014 (Último dato oficial)

Fuente: DANE - Estadísticas Vitales, Subdirección de Salud Pública, Oficina de Epidemiología, IDSN

Codigo	#	Región	Municipios	POBLACION NACIDOS VIVOS											NUMERO DE RECIEN NACIDOS CON BAJO PESO AL NACER											COBERTURA DE RECIEN NACIDOS CON BAJO PESO AL NACER * CADA 100 NACIDOS VIVOS																			
				2005	2006	2007	2008	2009	2010	2011	2012	2013	2014	2005	2006	2007	2008	2009	2010	2011	2012	2013	2014	2005	2006	2007	2008	2009	2010	2011	2012	2013	2014												
52001	1	CEN	Pasto	6.166	5.752	5.542	5.487	5.071	5.032	4.872	4.865	4.828	5.052	6.14	5.46	5.37	5.82	5.28	5.32	4.63	5.25	4.86	5.68	10,0	9,5	9,7	10,6	10,4	10,6	9,5	10,8	10,1	11,2	10,0	9,5	9,7	10,6	10,4	10,6	9,5	10,8	10,1	11,2		
52019	2	RIO	Albán	148	127	127	120	93	113	107	96	97	92	11	12	12	16	10	12	8	10	5	5	7,4	9,4	9,4	13,3	10,8	10,6	7,5	10,4	5,2	5,4	7,4	9,4	9,4	13,3	10,8	10,6	7,5	10,4	5,2	5,4		
52022	3	EXP	Aidona	100	133	117	90	84	68	85	102	83	93	2	13	8	8	5	4	5	7	5	10	2,0	9,8	6,8	8,9	6,0	5,9	5,9	6,9	6,0	10,8	2,0	9,8	6,8	8,9	6,0	5,9	5,9	6,9	6,0	10,8		
52036	4	OCC	Ancuyá	145	103	111	98	68	78	60	82	70	55	6	9	10	11	6	7	5	7	9	8	4,1	8,7	9,0	11,2	8,8	9,0	8,3	8,5	12,9	14,5	4,1	8,7	9,0	11,2	8,8	9,0	8,3	8,5	12,9	14,5		
52051	5	JUA	Arboleda	104	110	134	90	107	89	75	87	90	73	7	5	11	11	12	6	6	8	7	5	6,7	4,5	8,2	12,2	11,2	6,7	8,0	9,2	7,8	6,8	6,7	4,5	8,2	12,2	11,2	6,7	8,0	9,2	7,8	6,8		
52079	6	TEL	Barbacoa	496	493	570	442	515	409	431	408	488	414	39	38	56	44	52	33	40	38	51	42	7,9	7,7	9,8	10,0	10,1	8,1	9,3	9,3	10,5	10,1	7,9	7,7	9,8	10,0	10,1	8,1	9,3	9,3	10,5	10,1		
52083	7	RIO	Belén	99	77	52	64	58	70	55	55	71	53	10	5	8	12	2	10	7	9	14	10	10,1	6,5	15,4	18,8	3,4	14,3	12,7	16,4	19,7	18,9	10,1	6,5	15,4	18,8	3,4	14,3	12,7	16,4	19,7	18,9		
52110	8	JUA	Buesaco	408	308	383	339	332	278	258	258	275	255	23	21	29	33	36	35	22	20	24	20	5,6	6,8	7,6	9,7	10,8	12,6	8,5	7,8	8,7	7,8	5,6	6,8	7,6	9,7	10,8	12,6	8,5	7,8	8,7	7,8		
52694	9	JUA	Cartago	102	76	90	117	92	81	76	71	69	70	15	4	10	11	4	4	8	5	4	9	14,7	5,3	11,1	9,4	4,3	4,9	10,5	7,0	5,8	12,9	14,7	5,3	11,1	9,4	4,3	4,9	10,5	7,0	5,8	12,9		
52240	10	CEN	Chachagüí	248	183	196	185	201	155	167	167	160	155	17	12	22	8	20	14	26	21	8	12	6,9	6,6	11,2	4,3	10,0	9,0	15,6	12,6	5,0	7,7	6,9	6,6	11,2	4,3	10,0	9,0	15,6	12,6	5,0	7,7		
52203	11	RIO	Colón Génova	145	147	136	129	125	102	82	86	88	83	7	13	20	10	11	12	8	5	12	7	4,8	8,8	14,7	7,8	8,8	11,8	9,8	5,8	13,6	8,4	4,8	8,8	14,7	7,8	8,8	11,8	9,8	5,8	13,6	8,4		
52207	12	OCC	Conzacá	134	108	131	144	140	114	107	97	90	78	3	6	10	15	10	10	10	11	2	5	2,2	5,6	7,6	10,4	7,1	8,8	9,3	11,3	2,2	6,4	2,2	5,6	7,6	10,4	7,1	8,8	9,3	11,3	2,2	6,4		
52210	13	EXP	Contadero	94	87	111	98	101	80	70	79	86	68	6	4	9	7	2	4	5	7	7	7	6,4	0,0	3,6	9,2	6,9	2,5	5,7	6,3	6,1	10,3	6,4	0,0	3,6	9,2	6,9	2,5	5,7	6,3	6,1	10,3		
52215	14	EXP	Córdoba	245	243	223	235	239	212	169	201	196	198	17	8	21	10	9	9	12	14	14	18	6,9	3,3	9,4	4,3	3,8	4,2	7,1	7,0	7,1	9,1	6,9	3,3	9,4	4,3	3,8	4,2	7,1	7,0	7,1	9,1		
52224	15	EXP	Cuasapud	173	167	135	146	142	104	126	109	98	119	13	6	4	11	15	12	13	5	10	11	7,5	3,6	3,0	7,5	10,6	11,5	10,3	4,6	10,2	9,2	7,5	3,6	3,0	7,5	10,6	11,5	10,3	4,6	10,2	9,2		
52227	16	EXP	Cumbal	482	413	498	517	451	406	372	338	388	366	31	19	43	42	37	34	26	35	41	26	6,4	4,6	8,6	8,1	8,2	8,4	7,0	10,4	10,6	7,1	6,4	4,6	8,6	8,1	8,2	8,4	7,0	10,4	10,6	7,1		
52233	17	COR	Cumbitara	124	115	119	101	132	101	86	68	104	87	8	5	8	6	16	5	4	5	7	4	6,5	4,3	6,7	5,9	12,1	5,0	4,7	7,4	6,7	4,6	6,5	4,3	6,7	5,9	12,1	5,0	4,7	7,4	6,7	4,6		
52250	18	SAN	El Charco	266	291	302	342	382	429	367	213	218	339	32	22	22	28	23	26	31	20	20	25	12,0	7,6	7,3	8,2	6,0	6,1	8,4	9,4	9,2	7,4	12,0	7,6	7,3	8,2	6,0	6,1	8,4	9,4	9,2	7,4		
52254	19	GUA	El Peñol	128	127	101	110	97	47	62	71	54	48	6	7	3	4	9	4	7	7	6	4	4,7	5,5	3,0	3,6	9,3	8,5	11,3	9,9	11,1	8,3	4,7	5,5	3,0	3,6	9,3	8,5	11,3	9,9	11,1	8,3		
52256	20	COR	El Rosario	212	156	122	81	106	92	79	58	76	97	11	12	2	5	5	9	7	7	5	4	5,4	4,2	7,7	1,6	6,2	4,7	9,8	8,9	0,0	6,6	4,1	5,4	4,2	7,7	1,6	6,2	4,7	9,8	8,9	0,0	6,6	4,1
52258	21	RIO	El Tablón de Gómez	199	169	227	223	151	212	183	155	145	165	16	13	11	18	15	17	19	13	13	15	8,0	7,7	4,8	8,1	9,9	8,0	10,4	8,4	9,0	9,1	8,0	7,7	4,8	8,1	9,9	8,0	10,4	8,4	9,0	9,1		
52260	22	GUA	El Tambo	280	252	240	142	186	170	169	145	129	143	20	21	7	6	18	15	14	10	12	13	7,1	8,3	2,9	4,2	9,7	8,8	8,3	6,9	9,3	9,1	7,1	8,3	2,9	4,2	9,7	8,8	8,3	6,9	9,3	9,1		
52520	23	PAS	Francisco Pizaro	93	100	109	114	153	125	102	84	53	52	2	4	7	10	9	9	4	4	2	2,2	2,2	4,0	6,4	8,8	5,9	7,2	8,8	4,8	7,5	3,8	2,2	4,0	6,4	8,8	5,9	7,2	8,8	4,8	7,5	3,8		
52287	24	EXP	Funes	125	82	106	79	88	69	59	61	58	53	6	5	9	9	2	7	4	4	5	3	4,8	6,1	8,5	11,4	2,3	10,1	6,8	6,6	8,6	5,7	4,8	6,1	8,5	11,4	2,3	10,1	6,8	6,6	8,6	5,7		
52317	25	EXP	Guachucal	231	238	191	245	169	167	181	195	183	208	17	15	16	25	25	15	12	17	18	19	7,4	6,3	8,4	10,2	14,8	9,0	6,6	8,7	9,8	9,1	7,4	6,3	8,4	10,2	14,8	9,0	6,6	8,7	9,8	9,1		
52320	26	SAB	Guaitarilla	175	147	159	136	157	116	120	116	111	117	17	10	11	19	20	8	6	8	11	14	9,7	6,8	6,9	14,0	12,7	6,9	5,0	6,9	9,9	12,0	9,7	6,8	6,9	14,0	12,7	6,9	5,0	6,9	9,9	12,0		
52323	27	EXP	Guaitarilla	87	97	86	63	69	82	80	46	61	53	7	2	6	3	9	2	4	4	3	3	8,0	2,1	7,0	4,8	13,0	2,4	5,0	8,7	4,9	5,7	8,0	2,1	7,0	4,8	13,0	2,4	5,0	8,7	4,9	5,7		
52352	28	EXP	Iles	111	110	136	84	94	78	91	79	113	83	12	16	13	11	17	5	6	5	12	7	10,8	14,5	9,6	13,1	18,1	6,4	6,6	6,3	10,6	8,4	10,8	14,5	9,6	13,1	18,1	6,4	6,6	6,3	10,6	8,4		
52354	29	SAB	Imués	88	67	82	84	64	55	70	61	60	64	4	9	9	8	7	10	7	5	7	5	4,5	13,4	11,0	9,5	10,9	18,2	10,0	8,2	11,7	7,8	4,5	13,4	11,0	9,5	10,9	18,2	10,0	8,2	11,7	7,8		
52356	30	EXP	Ipiates	2.038	1.976	2.057	2.022	1.840	1.542	1.708	1.603	1.676	1.667	149	148	173	160	182	119	129	116	131	163	7,3	7,4	8,4	7,9	9,9	7,7	7,6	7,2	7,8	9,8	7,3	7,4	8,4	7,9	9,9	7,7	7,6	7,2	7,8	9,8		
52378	31	RIO	La Cruz	288	232	238	167	188	175	214	172	173	177	25	23	20	16	14	25	24	27	15	23	8,7	9,9	8,4	9,6	7,4	14,3	11,2	15,7	8,7	13,0	8,7	9,9	8,4	9,6	7,4	14,3	11,2	15,7	8,7	13,0		
52381	32	CEN	La Florida	155	138	162	141	123	101	110	104	94	109	11	13	13	7	12	7	16	13	7	13	7,1	9,4	8,0	5,0	9,8	6,9	14,5	12,5	7,4	11,9	7,1	9,4	8,0	5,0	9,8	6,9	14,5	12,5	7,4	11,9		
52385	33	GUA	La Llanada	55	40	45	26	56	66	41	55	59	55	1	2	3	2	4	5	1	5	3	3	1,8	5,0	6,7	7,7	7,1	7,6	2,4	9,1	5,1	5,5	1,8	5,0	6,7	7,7	7,1	7,6	2,4	9,1	5,			

COMPARATIVO DE EMBARAZOS EN ADOLESCENTES ENTRE 15 Y 19 AÑOS

AÑO 2005 A 2014 (Último dato oficial)

Fuente: DANE - Estadísticas Vitales, Subdirección de Salud Pública, Oficina de Epidemiología, IDSN

Codigo	#	Región	Municipios	POBLACION NACIDOS VIVOS											NUMERO DE EMBARAZOS EN ADOLESCENTES ENTRE 15 Y 19 AÑOS											COBERTURA DE EMBARAZOS EN ADOLESCENTES ENTRE 15 Y 19 AÑOS * CADA 100 NACIDOS VIVOS										
				2005	2006	2007	2008	2009	2010	2011	2012	2013	2014	2005	2006	2007	2008	2009	2010	2011	2012	2013	2014	2005	2006	2007	2008	2009	2010	2011	2012	2013	2014			
52001	1	CEN	Pasto	6.166	5.752	5.542	5.487	5.071	5.032	4.872	4.865	4.828	5.052	1218	1207	1235	1186	1169	1138	1047	1055	1072	985	19,8	21,0	22,3	21,6	23,1	22,6	21,5	21,7	22,2	19,5			
52019	2	RIO	Albán	148	127	127	120	93	113	107	96	97	92	34	40	35	31	26	34	25	24	30	18	23,0	31,5	27,6	25,8	28,0	30,1	23,4	25,0	30,9	19,6			
52022	3	EXP	Aidona	100	133	117	90	84	68	85	102	83	93	20	28	19	17	16	17	13	15	17	16	20,0	21,1	16,2	18,9	19,0	25,0	15,3	14,7	20,5	17,2			
52036	4	OCC	Ancuyá	145	103	111	98	68	78	60	82	70	55	37	21	21	23	13	31	10	19	17	12	25,5	20,4	18,9	23,5	19,1	39,7	16,7	23,2	24,3	21,8			
52051	5	JUA	Arboleda	104	110	134	90	107	89	75	87	90	73	19	34	33	22	21	22	15	22	19	19	18,3	30,0	24,4	24,4	19,6	19	19	19	21,1	26,0			
52079	6	TEL	Barbacoa	496	493	570	442	515	409	431	408	488	414	136	135	150	126	141	125	127	141	146	130	27,4	27,4	26,3	28,5	27,4	30,6	29,5	34,6	29,9	31,4			
52083	7	RIO	Belén	99	77	52	64	58	70	55	55	71	53	14	15	13	16	15	10	13	11	17	13	14,1	19,5	25,0	25,0	25,9	14,3	23,6	20,0	23,9	24,5			
52110	8	JUA	Buesaco	408	308	383	339	332	278	258	258	275	255	120	74	98	80	93	80	64	67	87	66	29,4	24,0	25,6	23,6	28,0	28,8	24,8	26,0	31,6	25,9			
52694	9	JUA	Cartago	102	76	90	117	92	81	76	71	69	70	31	16	25	25	24	12	14	11	21	21	30,4	21,1	27,8	21,4	26,1	14,8	18,4	15,5	30,4	30,0			
52240	10	CEN	Chachagüí	248	183	196	185	201	155	167	167	160	155	81	60	65	52	64	50	41	55	41	49	32,7	32,8	33,2	28,1	31,8	32,3	24,6	32,9	25,6	31,6			
52203	11	RIO	Colón Génova	145	147	136	129	125	102	82	86	88	83	49	33	34	33	32	21	28	27	20	16	33,8	22,4	25,0	25,6	25,6	20,6	34,1	31,4	22,7	19,3			
52207	12	OCC	Conzacá	134	108	131	144	140	114	107	97	90	78	41	31	40	37	45	29	31	27	27	23	30,6	28,7	30,5	25,7	32,1	25,4	29,0	27,8	30,0	29,5			
52210	13	EXP	Cumbitara	94	87	111	98	101	80	70	79	86	68	11	25	17	31	29	17	15	16	16	12	19,1	28,7	15,3	16,2	28,7	21,3	21,4	20,3	18,6	17,6			
52215	14	EXP	Córdoba	245	243	223	235	239	212	169	201	196	198	37	62	44	53	48	53	41	52	58	63	15,1	25,5	19,7	22,6	20,1	25,0	24,3	25,9	29,6	31,8			
52224	15	EXP	Cuaspud	173	167	135	146	142	104	126	109	98	119	24	27	30	29	38	27	34	25	25	26	13,9	16,2	22,2	19,9	26,8	26,0	27,0	22,9	25,5	21,1			
52227	16	EXP	Cumbal	482	413	498	517	451	406	372	338	388	366	74	67	99	88	81	78	68	60	77	66	15,4	16,2	19,9	17,0	18,0	19,2	18,3	17,8	19,8	18,0			
52233	17	COR	Cumbitara	124	115	119	101	132	101	86	68	104	87	28	33	29	25	38	30	19	19	35	27	22,6	28,7	24,4	24,8	28,8	29,7	22,1	27,9	33,7	31,0			
52250	18	SAN	El Charco	266	291	302	342	382	429	367	213	218	339	77	95	94	93	109	127	99	58	70	96	28,9	32,6	31,1	27,2	28,5	29,6	27,0	27,2	32,1	28,3			
52254	19	GUA	El Peñol	128	127	101	110	97	47	62	71	54	48	34	44	29	36	27	13	16	16	14	10	26,6	34,6	28,7	32,7	27,8	27,7	25,8	22,5	25,9	20,8			
52256	20	COR	El Rosario	212	156	122	81	106	92	79	58	76	97	75	46	45	19	32	22	17	19	21	25	35,4	29,5	36,9	23,5	30,2	23,9	21,5	32,8	27,6	28,8			
52258	21	RIO	El Tablón de Gómez	199	169	227	223	151	212	183	155	145	165	51	57	52	63	40	58	57	52	35	44	25,6	33,7	22,9	28,3	26,5	27,4	31,1	33,5	24,1	26,7			
52260	22	GUA	El Tambo	280	252	240	142	186	170	169	145	129	143	74	80	66	38	42	40	41	40	33	32	26,4	31,7	27,5	26,8	22,6	23,5	24,3	27,6	25,6	22,4			
52520	23	PAS	Francisco Pizarro	93	100	109	114	153	125	102	84	53	52	38	34	24	28	43	43	37	22	17	20	40,9	34,0	22,0	24,6	28,1	34,4	36,3	26,2	32,1	38,5			
52287	24	EXP	Funes	125	82	106	79	88	69	59	61	58	53	36	18	27	20	18	19	13	19	17	15	28,8	22,0	25,5	25,3	20,5	27,5	22,0	31,1	29,3	28,3			
52317	25	EXP	Guachucal	231	238	191	245	169	167	181	195	183	208	32	51	37	52	35	37	28	35	32	44	13,9	21,4	19,4	21,2	20,7	22,2	15,5	17,9	17,5	21,2			
52320	26	SAB	Guaitarilla	175	147	159	136	157	116	120	116	111	117	32	41	42	22	43	22	31	31	29	32	18,3	27,9	26,4	16,2	27,4	19,0	25,8	26,7	26,1	27,4			
52323	27	EXP	Guaitarilla	87	97	86	63	69	82	80	46	61	53	13	15	19	9	8	13	20	13	15	11	14,9	15,5	22,1	14,3	11,6	15,9	25,0	28,3	24,6	20,8			
52352	28	EXP	Illes	111	110	136	84	94	78	91	79	113	83	27	26	33	25	23	18	18	23	29	24	24,3	23,6	24,3	29,8	24,5	23,1	19,8	29,1	25,7	28,9			
52354	29	SAB	Imués	88	67	82	84	64	55	70	61	60	64	16	13	6	22	9	15	18	14	19	20	18,2	19,4	7,3	26,2	14,1	27,3	25,7	23,0	31,7	31,3			
52356	30	EXP	Ipiates	2.038	1.976	2.057	2.022	1.840	1.542	1.708	1.603	1.676	1.667	369	386	410	445	403	330	362	356	351	338	18,1	19,3	19,9	22,0	21,9	21,4	21,2	22,2	20,9	20,3			
52378	31	RIO	La Cruz	288	232	238	167	188	175	214	172	173	177	97	62	85	50	56	42	39	48	50	38	33,7	26,7	35,7	29,9	29,8	24,0	18,2	27,9	28,9	21,5			
52381	32	CEN	La Florida	155	138	162	141	123	101	110	104	94	109	46	28	30	50	33	20	40	24	27	31	29,7	20,4	23,8	23,6	19,8	36,4	23,1	28,7	28,4	28,4			
52385	33	GUA	La Llanada	55	40	45	26	56	66	41	55	59	55	14	6	11	11	13	19	17	14	15	14	25,5	15,0	24,4	42,3	23,2	28,8	41,5	25,5	25,4	25,5			
52390	34	SAN	La Tola	58	82	68	68	69	86	65	48	54	81	20	30	25	28	18	32	17	17	21	29	34,5	36,6	36,8	41,2	26,1	37,2	26,2	35,4	38,9	35,8			
52399	35	JUA	La Unión	483	433	437	368	413	376	385	406	373	378	134	102	122	86	112	83	105	112	100	94	27,7	23,6	27,9	23,4	27,1	22,1	27,3	27,6	26,8	24,9			
52405	36	EXP	Leiva	297	201	185	191	112	92	94	95	113	115	65	57	44	45	35	20	36	28	28	21	21,9	28,4	23,8	23,6	31,3	21,7	38,3	29,5	24,8	18,3			
52411	37	OCC	Linares	155	137	161	150	149	114	74	90	72	74	38	31	54	42	22	26	20	17	17	19	24,5	22,6	33,5	28,0	14,8	22,8	27,0	18,9	23,6	25,7			
52418	38	GUA	Los Andes	187	183	160	118	118	108	104	90	118	104	52	41	47	23	36	24	30	26	42	20	27,8	22,4	29,4	19,5	30,5	22,2	28,8	28,9	35,6	19,2			
52427	39	TEL	Magüí	70	115	29	83	57	103	39	54	80	74	26	34	11	25	17	30	11	20	24	29	37,1	29,6	37,9	30,1	29,9	28,1	28,2	37,0	30,0	39,2			
52435	40	PIE	Mallama	97	107	121	85	105	81	84	64	75	83	30	30	35	18	24	23	18	16	17	23	30,9	28,0	28,9	21,2	22,9	28,4	21,4	25,0	22,7	27,7			
52473	41	SAN	Masquera	92	119	161	145	123	95	106	87	114	96	35	38	58	52	35	33	33	27	47	36	38,0	31,9	36,0	35,9	28,5	34,7	31,1	31,0	41,2	37,5			
52480	42	CEN	Nariño	54	41	67	30	44	41	56	60	104	57	13	13	14	9	10	9	13	10	18	11	24,1	31,7	20,9	30,0	22,7	22,0	23,2	16,7	17,3	19,3			
52490	43	SAN	Olaya Herrera	221	321	277	314	323	296	293	214	209	278	76	125	89	106	89	101	90	64															



**DEFUNCIONES FETALES POR GRUPOS DE EDAD DE LA MADRE,
SEGÚN RESIDENCIA DE LA MADRE Y GRUPOS DE CAUSAS DE DEFUNCIÓN
(LISTA COLOMBIA 105 PARA LA TABULACIÓN DE MORTALIDAD)**

DEPARTAMENTO DE NARIÑO 2014 (Último dato oficial)

Fuente: DANE - Estadísticas Vitales, Subdirección de Salud Pública, Oficina de Epidemiología

Departamento de residencia de la madre Lista Colombia 105 para la tabulación de mortalidad	Total	Grupos de edad de la madre									
		10 - 14 años	15 - 19 años	20 - 24 años	25 - 29 años	30 - 34 años	35 - 39 años	40 - 44 años	45 - 49 años	50 - 54 años	Edad desconocida
Total Departamento	2.311	19	405	502	519	429	285	126	24	2	0
007 Sífilis y otras enfermedades venéreas	2	0	0	0	1	0	0	0	1	0	0
037 Tumores: in situ, benignos y de comportamiento incierto o desconocido y los no especificados	0	0	0	0	0	0	0	0	0	0	0
079 Feto y recién nacido afectados por ciertas afecciones maternas	142	1	27	31	33	20	17	11	2	0	0
080 Feto y recién nacido afectados por complicaciones obstétricas y traumatismo del nacimiento	1.893	15	320	414	429	363	235	99	17	1	0
081 Retardo del crecimiento fetal, desnutrición fetal, gestación corta y bajo peso al nacer	19	0	8	5	2	0	1	3	0	0	0
082 Trastornos respiratorios específicos del período perinatal	78	0	19	14	17	14	9	3	1	1	0
083 Trastornos hemorrágicos y hematológicos del feto y del recién nacido	1	0	0	0	0	0	1	0	0	0	0
084 Infecciones específicas del período perinatal	2	0	0	0	0	0	0	2	0	0	0
086 Todas las demás afecciones originadas en el período perinatal	67	2	16	11	13	17	4	3	1	0	0
087 Malformaciones congénitas del sistema circulatorio	3	0	0	1	1	0	1	0	0	0	0
088 Las demás malformaciones congénitas, deformidades y anomalías congénitas	104	1	15	26	23	15	17	5	2	0	0

**DEFUNCIONES FETALES POR TIEMPO DE GESTACIÓN,
SEGÚN RESIDENCIA DE LA MADRE Y GRUPOS DE CAUSAS DE DEFUNCIÓN
(LISTA COLOMBIA 105 PARA TABULACIÓN DE LA MORTALIDAD)**

DEPARTAMENTO DE NARIÑO 2014 (Último dato oficial)

Fuente: DANE - Estadísticas Vitales, Subdirección de Salud Pública, Oficina de Epidemiología

Departamento de residencia de la madre Lista Colombia 105 para la tabulación de la mortalidad	Total	Tiempo de gestación en semanas completas				
		Menos de 22	De 22 a 27	De 28 a 36	De 37 y más	Sin información
Total Departamento	2.311	1.542	80	91	52	546
007 Sífilis y otras enfermedades venéreas	2	1	0	1	0	0
037 Tumores: in situ, benignos y de comportamiento incierto o desconocido y los no especificados	0	0	0	0	0	0
079 Feto y recién nacido afectados por ciertas afecciones maternas	142	76	17	21	8	20
080 Feto y recién nacido afectados por complicaciones obstétricas y traumatismo del nacimiento	1.893	1.319	25	39	21	489
081 Retardo del crecimiento fetal, desnutrición fetal, gestación corta y bajo peso al nacer	19	1	11	5	0	2
082 Trastornos respiratorios específicos del período perinatal	78	38	3	13	17	7
083 Trastornos hemorrágicos y hematológicos del feto y del recién nacido	1	1	0	0	0	0
084 Infecciones específicas del período perinatal	2	2	0	0	0	0
086 Todas las demás afecciones originadas en el período perinatal	67	31	11	9	4	12
087 Malformaciones congénitas del sistema circulatorio	3	1	1	1	0	0
088 Las demás malformaciones congénitas, deformidades y anomalías congénitas	104	72	12	2	2	16



**DEFUNCIONES FETALES POR MULTIPLICIDAD Y MUERTE CON RELACIÓN AL PARTO, SEGÚN RESIDENCIA Y GRUPOS DE EDAD DE LA MADRE
DEPARTAMENTO DE NARIÑO 2014 (Último dato oficial)**

Fuente: DANE - Estadísticas Vitales, Subdirección de Salud Pública, Oficina de Epidemiología

Departamento de residencia y grupos de edad de la madre	Total	Multiplicidad								
		Total Departamento								
		Muerte con relación al parto								
		Murió antes del parto	Murió durante el parto	Ignorado	Sin información					
Total Departamento	2.311	2.157	142	11	1					
10 - 14 años	19	18	1	0	0					
15 - 19 años	405	366	37	2	0					
20 - 24 años	502	469	30	3	0					
25 - 29 años	519	488	25	5	1					
30 - 34 años	429	410	19	0	0					
35 - 39 años	285	266	18	1	0					
40 - 44 años	126	116	10	0	0					
45 - 49 años	24	23	1	0	0					
50 - 54 años	2	1	1	0	0					
Edad desconocida	0	0	0	0	0					
Departamento de residencia y grupos de edad de la madre	Total	Multiplicidad								
		Simple				Doble				
		Muerte con relación al parto				Muerte con relación al parto				
		Murió antes del parto	Murió durante el parto	Ignorado	Sin información	Total	Murió antes del parto	Murió durante el parto	Ignorado	Sin información
Total Departamento	1.445	1.308	131	6	0	23	22	1	0	0
10 - 14 años	14	13	1	0	0	2	2	0	0	0
15 - 19 años	270	235	33	2	0	5	4	1	0	0
20 - 24 años	307	278	28	1	0	8	8	0	0	0
25 - 29 años	323	298	23	2	0	4	4	0	0	0
30 - 34 años	274	255	19	0	0	1	1	0	0	0
35 - 39 años	175	157	17	1	0	0	0	0	0	0
40 - 44 años	66	58	8	0	0	3	3	0	0	0
45 - 49 años	14	13	1	0	0	0	0	0	0	0
50 - 54 años	2	1	1	0	0	0	0	0	0	0
Edad desconocida	0	0	0	0	0	0	0	0	0	0
Departamento de residencia y grupos de edad de la madre	Total	Multiplicidad								
		Tríplice				Cuádruple o más				
		Muerte con relación al parto				Muerte con relación al parto				
		Murió antes del parto	Murió durante el parto	Ignorado	Sin información	Total	Murió antes del parto	Murió durante el parto	Ignorado	Sin información
Total Departamento	0	0	0	0	0	2	0	2	0	0
10 - 14 años	0	0	0	0	0	0	0	0	0	0
15 - 19 años	0	0	0	0	0	0	0	0	0	0
20 - 24 años	0	0	0	0	0	0	0	0	0	0
25 - 29 años	0	0	0	0	0	0	0	0	0	0
30 - 34 años	0	0	0	0	0	0	0	0	0	0
35 - 39 años	0	0	0	0	0	0	0	0	0	0
40 - 44 años	0	0	0	0	0	2	0	2	0	0
45 - 49 años	0	0	0	0	0	0	0	0	0	0
50 - 54 años	0	0	0	0	0	0	0	0	0	0
Edad desconocida	0	0	0	0	0	0	0	0	0	0
Departamento de residencia y grupos de edad de la madre	Total	Multiplicidad								
		Ignorado				Sin información				
		Muerte con relación al parto				Muerte con relación al parto				
		Murió antes del parto	Murió durante el parto	Ignorado	Sin información	Total	Murió antes del parto	Murió durante el parto	Ignorado	Sin información
Total Departamento	840	827	8	5	0	1	0	0	0	1
10 - 14 años	3	3	0	0	0	0	0	0	0	0
15 - 19 años	130	127	3	0	0	0	0	0	0	0
20 - 24 años	187	183	2	2	0	0	0	0	0	0
25 - 29 años	191	186	2	3	0	1	0	0	0	1
30 - 34 años	154	154	0	0	0	0	0	0	0	0
35 - 39 años	110	109	1	0	0	0	0	0	0	0
40 - 44 años	55	55	0	0	0	0	0	0	0	0
45 - 49 años	10	10	0	0	0	0	0	0	0	0
50 - 54 años	0	0	0	0	0	0	0	0	0	0
Edad desconocida	0	0	0	0	0	0	0	0	0	0

**DEFUNCIONES FETALES POR GRUPOS DE EDAD DE LA MADRE, SEGÚN RESIDENCIA Y NIVEL EDUCATIVO DE LA MADRE
DEPARTAMENTO DE NARIÑO 2014 (Último dato oficial)**

Fuente: DANE - Estadísticas Vitales, Subdirección de Salud Pública, Oficina de Epidemiología

Departamento de residencia y nivel educativo de la madre	Total	Grupos de edad de la madre									
		10 - 14 años	15 - 19 años	20 - 24 años	25 - 29 años	30 - 34 años	35 - 39 años	40 - 44 años	45 - 49 años	50 - 54 años	Edad desconocida
Total Departamento	2.311	19	405	502	519	429	285	126	24	2	0
Preescolar	4	0	1	0	2	0	0	1	0	0	0
Básica primaria	559	7	71	106	121	106	88	47	13	0	0
Básica secundaria	534	10	157	117	106	78	46	18	2	0	0
Media académica o clásica	626	1	135	154	127	101	73	30	5	0	0
Media técnica	45	0	8	14	12	8	2	1	0	0	0
Normalista	3	0	0	0	0	2	1	0	0	0	0
Técnica profesional	117	0	7	28	31	30	15	6	0	0	0
Tecnológica	68	0	2	8	27	17	10	4	0	0	0
Profesional	221	0	5	49	64	65	26	10	2	0	0
Especialización	10	0	0	0	2	3	3	1	1	0	0
Maestría	4	0	0	0	2	1	1	0	0	0	0
Doctorado	0	0	0	0	0	0	0	0	0	0	0
Ninguno	18	0	3	2	2	3	5	2	1	0	0
Sin información	102	1	16	24	23	15	15	6	0	2	0

**DEFUNCIONES FETALES POR PESO AL NACER, SEGÚN RESIDENCIA Y GRUPOS DE EDAD DE LA MADRE
DEPARTAMENTO DE NARIÑO 2014 (Último dato oficial)**

Fuente: DANE - Estadísticas Vitales, Subdirección de Salud Pública, Oficina de Epidemiología

Departamento de residencia y grupo de edad de la madre	Total	Peso en gramos al nacer						
		<300	300-999	1.000-1.999	2.000-2.999	3.000-3.999	4.000-5.000	Sin información
Total Departamento	2.311	1.245	200	72	51	27	1	715
10 - 14 años	19	8	5	2	1	0	0	3
15 - 19 años	405	199	57	13	9	7	0	120
20 - 24 años	502	262	48	16	10	4	0	162
25 - 29 años	519	287	38	13	10	8	0	163
30 - 34 años	429	251	30	12	10	6	1	119
35 - 39 años	285	154	15	12	6	1	0	97
40 - 44 años	126	72	7	3	3	1	0	40
45 - 49 años	24	12	0	1	1	0	0	10
50 - 54 años	2	0	0	0	1	0	0	1
Edad desconocida	0	0	0	0	0	0	0	0

**DEFUNCIONES FETALES POR TIEMPO DE GESTACIÓN, SEGÚN RESIDENCIA Y GRUPOS DE EDAD DE LA MADRE
DEPARTAMENTO DE NARIÑO 2014 (Último dato oficial)**

Fuente: DANE - Estadísticas Vitales, Subdirección de Salud Pública, Oficina de Epidemiología

Departamento de residencia y grupo de edad de la madre	Total	Tiempo de gestación en semanas completas					
		Menos de 22	De 22 a 27	De 28 a 36	De 37 y más	Ignorado	Sin información
Total Departamento	2.311	1.542	80	91	52	0	546
10 - 14 años	19	12	0	3	0	0	4
15 - 19 años	405	272	25	22	10	0	76
20 - 24 años	502	336	16	17	10	0	123
25 - 29 años	519	323	18	13	13	0	152
30 - 34 años	429	299	13	17	10	0	90
35 - 39 años	285	195	6	13	5	0	66
40 - 44 años	126	89	2	5	3	0	27
45 - 49 años	24	15	0	1	0	0	8
50 - 54 años	2	1	0	0	1	0	0
Edad desconocida	0	0	0	0	0	0	0



Gobernación
de Nariño



DEFUNCIONES FETALES POR NÚMERO DE HIJOS NACIDOS VIVOS, SEGÚN MUNICIPIO DE RESIDENCIA

DEPARTAMENTO DE NARIÑO 2014 (Último dato oficial)

Fuente: DANE - Estadísticas Vitales, Subdirección de Salud Pública, Oficina de Epidemiología

Codigo	#	Región	Municipios	Total	Número de hijos nacidos vivos									
					0 hijos	1 hijo	2 hijos	3 hijos	4 hijos	5 hijos	6 hijos	7 hijos	8 o más hijos	Sin información
52001	1	CEN	Pasto	1.052	520	356	118	46	6	4	0	1	1	0
52019	2	RIO	Albán	10	3	3	1	3	0	0	0	0	0	0
52022	3	EXP	Aldana	14	5	5	3	1	0	0	0	0	0	0
52036	4	OCC	Ancuyá	7	3	2	0	1	1	0	0	0	0	0
52051	5	JUA	Arboleda	5	2	3	0	0	0	0	0	0	0	0
52079	6	TEL	Barbacoas	23	11	5	4	0	3	0	0	0	0	0
52083	7	RIO	Belén	11	4	3	3	1	0	0	0	0	0	0
52110	8	JUA	Buesaco	35	13	14	4	3	1	0	0	0	0	0
52694	9	JUA	Cartago	4	2	1	1	0	0	0	0	0	0	0
52240	10	CEN	Chachagüí	19	10	5	3	0	0	1	0	0	0	0
52203	11	RIO	Colón	3	0	0	1	1	1	0	0	0	0	0
52207	12	OCC	Consacá	6	3	1	1	1	0	0	0	0	0	0
52210	13	EXP	Contadero	7	3	2	1	1	0	0	0	0	0	0
52215	14	EXP	Córdoba	27	5	16	1	2	2	1	0	0	0	0
52224	15	EXP	Cuaspué	13	4	6	1	2	0	0	0	0	0	0
52227	16	EXP	Cumbal	46	15	15	7	7	1	1	0	0	0	0
52233	17	COR	Cumbitara	10	4	5	0	0	0	1	0	0	0	0
52250	18	SAN	El Charco	8	2	1	3	1	0	0	0	0	1	0
52254	19	GUA	El Peñol	6	0	3	3	0	0	0	0	0	0	0
52256	20	COR	El Rosario	8	2	5	0	0	0	1	0	0	0	0
52258	21	RIO	El Tablón de Gómez	13	5	5	0	2	0	1	0	0	0	0
52260	22	GUA	El Tambo	13	8	2	2	0	1	0	0	0	0	0
52520	23	PAS	Francisco Pizarro	3	0	0	1	1	0	0	1	0	0	0
52287	24	EXP	Funes	8	4	3	1	0	0	0	0	0	0	0
52317	25	EXP	Guachucal	34	16	9	5	1	2	1	0	0	0	0
52320	26	SAB	Guaitilla	14	3	8	3	0	0	0	0	0	0	0
52323	27	EXP	Gualmatán	10	6	3	0	1	0	0	0	0	0	0
52352	28	EXP	Iles	12	6	5	0	1	0	0	0	0	0	0
52354	29	SAB	Imués	6	2	4	0	0	0	0	0	0	0	0
52356	30	EXP	Ipiales	366	136	148	59	13	7	3	0	0	0	0
52378	31	RIO	La Cruz	19	10	4	3	1	1	0	0	0	0	0
52381	32	CEN	La Florida	12	6	4	2	0	0	0	0	0	0	0
52385	33	GUA	La Llanada	6	4	0	0	1	1	0	0	0	0	0
52390	34	SAN	La Tola	2	0	2	0	0	0	0	0	0	0	0
52399	35	JUA	La Unión	52	18	22	7	3	2	0	0	0	0	0
52405	36	COR	Leiva	5	0	1	4	0	0	0	0	0	0	0
52411	37	OCC	Linares	13	5	4	4	0	0	0	0	0	0	0
52418	38	GUA	Los Andes	10	6	1	2	1	0	0	0	0	0	0
52427	39	TEL	Magüí	8	3	3	0	0	0	1	1	0	0	0
52435	40	PIE	Mallama	5	3	1	1	0	0	0	0	0	0	0
52473	41	SAN	Mosquera	2	1	0	0	0	1	0	0	0	0	0
52480	42	CEN	Nariño	12	8	3	1	0	0	0	0	0	0	0
52490	43	SAN	Olaya Herrera	9	3	3	1	1	0	0	1	0	0	0
52506	44	SAB	Ospina	2	1	1	0	0	0	0	0	0	0	0
52540	45	COR	Policarpa	16	7	6	0	1	0	1	0	0	1	0
52560	46	EXP	Potosí	20	9	3	5	3	0	0	0	0	0	0
52565	47	ABA	Providencia	4	2	2	0	0	0	0	0	0	0	0
52573	48	EXP	Puerres	14	7	4	2	0	0	0	0	1	0	0
52585	49	EXP	Pupiales	36	10	17	8	0	1	0	0	0	0	0
52612	50	PIE	Ricaurte	18	9	4	4	0	0	0	0	0	1	0
52621	51	TEL	Roberto Payán	4	1	1	0	1	0	0	0	1	0	0
52678	52	ABA	Samaniego	35	14	13	5	2	0	1	0	0	0	0
52685	53	RIO	San Bernardo	11	6	5	0	0	0	0	0	0	0	0
52687	54	JUA	San Lorenzo	17	7	5	5	0	0	0	0	0	0	0
52693	55	RIO	San Pablo	17	7	8	2	0	0	0	0	0	0	0
52683	56	OCC	Sandoná	27	11	10	4	2	0	0	0	0	0	0
52696	57	SAN	Santa Bárbara	0	0	0	0	0	0	0	0	0	0	0
52699	58	ABA	Santacruz	5	0	3	1	0	0	1	0	0	0	0
52720	59	SAB	Sapuyes	4	3	1	0	0	0	0	0	0	0	0
52786	60	COR	Taminango	23	8	5	5	3	0	2	0	0	0	0
52788	61	CEN	Tangua	16	6	6	3	0	1	0	0	0	0	0
52835	62	PAS	Tumaco	63	27	17	9	3	2	3	2	0	0	0
52838	63	SAB	Túquerres	15	7	4	4	0	0	0	0	0	0	0
52885	64	CEN	Yacuanquer	16	11	5	0	0	0	0	0	0	0	0
TOTAL DEPARTAMENTO				2.311	1.017	806	308	111	34	23	5	3	4	0

DEFUNCIONES FETALES POR SEXO, SEGÚN MUNICIPIO DE RESIDENCIA DE LA MADRE Y GRUPOS DE CAUSAS DE DEFUNCIÓN
(LISTA DE CAUSAS AGRUPADAS 6/67 CIE-10 DE OPS)

DEPARTAMENTO DE NARIÑO - AÑO 2014 (Último dato oficial)

Fuente: DANE - Estadísticas Vitales, Subdirección de Salud Pública, Oficina de Epidemiología

Municipio de residencia de la madre Grupos de causas de defunción (Lista de causas agrupadas 6/67 CIE-10 de OPS)	Total	Sexo		
		Hombres	Mujeres	Indeterminado
TOTAL DEPARTAMENTO	2.311	190	130	1.991
107 INFECC. CON MODO DE TRANSM. PREDOM./ SEXUAL	2	0	1	1
401 FETO Y RECIEN NACIDO AFECTADOS POR CIERTAS AFEC. MATERNAS	142	38	23	81
402 FETO Y RECIEN N. AFECTADOS POR COMPL. OBST. Y TRAUM. NACIMIENTO	1.893	91	51	1.751
403 RETARDO CRECIM.FETAL, DESNUTR. FETAL., BAJO P./ NACER, GEST.CORTA	19	5	12	2
404 TRAST. RESPIRATORIOS ESPECIFICOS DEL PERIODO PERINATAL	78	18	19	41
406 ENF. HEMOLITICA DEL FETO Y DEL RECIEN N. Y KERNICTERUS	1	0	0	1
407 OTRAS AFEC. ORIGINADAS EN PERIODO PERINATAL	69	21	13	35
615 MALFORMACIONES CONGEN., DEFORMID.Y ANOMALIAS CROMOSOMICAS	107	17	11	79
PASTO	1.052	58	33	961
107 INFECC. CON MODO DE TRANSM. PREDOM./ SEXUAL	0	0	0	0
401 FETO Y RECIEN NACIDO AFECTADOS POR CIERTAS AFEC. MATERNAS	24	5	8	11
402 FETO Y RECIEN N. AFECTADOS POR COMPL. OBST. Y TRAUM. NACIMIENTO	989	38	17	934
403 RETARDO CRECIM.FETAL, DESNUTR. FETAL., BAJO P./ NACER, GEST.CORTA	2	0	2	0
404 TRAST. RESPIRATORIOS ESPECIFICOS DEL PERIODO PERINATAL	5	3	1	1
406 ENF. HEMOLITICA DEL FETO Y DEL RECIEN N. Y KERNICTERUS	0	0	0	0
407 OTRAS AFEC. ORIGINADAS EN PERIODO PERINATAL	18	6	1	11
615 MALFORMACIONES CONGEN., DEFORMID.Y ANOMALIAS CROMOSOMICAS	14	6	4	4
ALBAN	10	2	0	8
107 INFECC. CON MODO DE TRANSM. PREDOM./ SEXUAL	0	0	0	0
401 FETO Y RECIEN NACIDO AFECTADOS POR CIERTAS AFEC. MATERNAS	1	1	0	0
402 FETO Y RECIEN N. AFECTADOS POR COMPL. OBST. Y TRAUM. NACIMIENTO	8	0	0	8
403 RETARDO CRECIM.FETAL, DESNUTR. FETAL., BAJO P./ NACER, GEST.CORTA	0	0	0	0
404 TRAST. RESPIRATORIOS ESPECIFICOS DEL PERIODO PERINATAL	0	0	0	0
406 ENF. HEMOLITICA DEL FETO Y DEL RECIEN N. Y KERNICTERUS	0	0	0	0
407 OTRAS AFEC. ORIGINADAS EN PERIODO PERINATAL	0	0	0	0
615 MALFORMACIONES CONGEN., DEFORMID.Y ANOMALIAS CROMOSOMICAS	1	1	0	0
ALDANA	14	0	1	13
107 INFECC. CON MODO DE TRANSM. PREDOM./ SEXUAL	0	0	0	0
401 FETO Y RECIEN NACIDO AFECTADOS POR CIERTAS AFEC. MATERNAS	1	0	0	1
402 FETO Y RECIEN N. AFECTADOS POR COMPL. OBST. Y TRAUM. NACIMIENTO	5	0	0	5
403 RETARDO CRECIM.FETAL, DESNUTR. FETAL., BAJO P./ NACER, GEST.CORTA	0	0	0	0
404 TRAST. RESPIRATORIOS ESPECIFICOS DEL PERIODO PERINATAL	3	0	0	3
406 ENF. HEMOLITICA DEL FETO Y DEL RECIEN N. Y KERNICTERUS	0	0	0	0
407 OTRAS AFEC. ORIGINADAS EN PERIODO PERINATAL	1	0	0	1
615 MALFORMACIONES CONGEN., DEFORMID.Y ANOMALIAS CROMOSOMICAS	4	0	1	3
ANCUYA	7	1	1	5
107 INFECC. CON MODO DE TRANSM. PREDOM./ SEXUAL	0	0	0	0
401 FETO Y RECIEN NACIDO AFECTADOS POR CIERTAS AFEC. MATERNAS	0	0	0	0
402 FETO Y RECIEN N. AFECTADOS POR COMPL. OBST. Y TRAUM. NACIMIENTO	7	1	1	5
403 RETARDO CRECIM.FETAL, DESNUTR. FETAL., BAJO P./ NACER, GEST.CORTA	0	0	0	0
404 TRAST. RESPIRATORIOS ESPECIFICOS DEL PERIODO PERINATAL	0	0	0	0
406 ENF. HEMOLITICA DEL FETO Y DEL RECIEN N. Y KERNICTERUS	0	0	0	0
407 OTRAS AFEC. ORIGINADAS EN PERIODO PERINATAL	0	0	0	0
615 MALFORMACIONES CONGEN., DEFORMID.Y ANOMALIAS CROMOSOMICAS	0	0	0	0
ARBOELDA	5	1	0	4
107 INFECC. CON MODO DE TRANSM. PREDOM./ SEXUAL	0	0	0	0
401 FETO Y RECIEN NACIDO AFECTADOS POR CIERTAS AFEC. MATERNAS	0	0	0	0
402 FETO Y RECIEN N. AFECTADOS POR COMPL. OBST. Y TRAUM. NACIMIENTO	4	0	0	4
403 RETARDO CRECIM.FETAL, DESNUTR. FETAL., BAJO P./ NACER, GEST.CORTA	0	0	0	0
404 TRAST. RESPIRATORIOS ESPECIFICOS DEL PERIODO PERINATAL	1	1	0	0
406 ENF. HEMOLITICA DEL FETO Y DEL RECIEN N. Y KERNICTERUS	0	0	0	0
407 OTRAS AFEC. ORIGINADAS EN PERIODO PERINATAL	0	0	0	0
615 MALFORMACIONES CONGEN., DEFORMID.Y ANOMALIAS CROMOSOMICAS	0	0	0	0
BARBACOAS	23	7	2	14
107 INFECC. CON MODO DE TRANSM. PREDOM./ SEXUAL	0	0	0	0
401 FETO Y RECIEN NACIDO AFECTADOS POR CIERTAS AFEC. MATERNAS	2	2	0	0
402 FETO Y RECIEN N. AFECTADOS POR COMPL. OBST. Y TRAUM. NACIMIENTO	18	3	1	14
403 RETARDO CRECIM.FETAL, DESNUTR. FETAL., BAJO P./ NACER, GEST.CORTA	1	0	1	0
404 TRAST. RESPIRATORIOS ESPECIFICOS DEL PERIODO PERINATAL	1	1	0	0
406 ENF. HEMOLITICA DEL FETO Y DEL RECIEN N. Y KERNICTERUS	0	0	0	0
407 OTRAS AFEC. ORIGINADAS EN PERIODO PERINATAL	1	1	0	0
615 MALFORMACIONES CONGEN., DEFORMID.Y ANOMALIAS CROMOSOMICAS	0	0	0	0



DEFUNCIONES FETALES POR SEXO, SEGÚN MUNICIPIO DE RESIDENCIA DE LA MADRE Y GRUPOS DE CAUSAS DE DEFUNCIÓN
(LISTA DE CAUSAS AGRUPADAS 6/67 CIE-10 DE OPS)
DEPARTAMENTO DE NARIÑO - AÑO 2014 (Último dato oficial)

Fuente: DANE - Estadísticas Vitales, Subdirección de Salud Pública, Oficina de Epidemiología

Municipio de residencia de la madre Grupos de causas de defunción (Lista de causas agrupadas 6/67 CIE-10 de OPS)	Total	Sexo		
		Hombres	Mujeres	Indeterminado
BELEN	11	1	1	9
107 INFECC. CON MODO DE TRANSM. PREDOM./ SEXUAL	0	0	0	0
401 FETO Y RECIEN NACIDO AFECTADOS POR CIERTAS AFEC. MATERNAS	1	1	0	0
402 FETO Y RECIEN N. AFECTADOS POR COMPL. OBST. Y TRAUM. NACIMIENTO	8	0	0	8
403 RETARDO CRECIM.FETAL, DESNUTR. FETAL, BAJO P./ NACER, GEST.CORTA	0	0	0	0
404 TRAST. RESPIRATORIOS ESPECIFICOS DEL PERIODO PERINATAL	0	0	0	0
406 ENF. HEMOLITICA DEL FETO Y DEL RECIEN N. Y KERNICTERUS	0	0	0	0
407 OTRAS AFEC. ORIGINADAS EN PERIODO PERINATAL	1	0	1	0
615 MALFORMACIONES CONGEN., DEFORMID.Y ANOMALIAS CROMOSOMICAS	1	0	0	1
BUESACO	35	3	2	30
107 INFECC. CON MODO DE TRANSM. PREDOM./ SEXUAL	0	0	0	0
401 FETO Y RECIEN NACIDO AFECTADOS POR CIERTAS AFEC. MATERNAS	0	0	0	0
402 FETO Y RECIEN N. AFECTADOS POR COMPL. OBST. Y TRAUM. NACIMIENTO	31	2	1	28
403 RETARDO CRECIM.FETAL, DESNUTR. FETAL, BAJO P./ NACER, GEST.CORTA	0	0	0	0
404 TRAST. RESPIRATORIOS ESPECIFICOS DEL PERIODO PERINATAL	0	0	0	0
406 ENF. HEMOLITICA DEL FETO Y DEL RECIEN N. Y KERNICTERUS	0	0	0	0
407 OTRAS AFEC. ORIGINADAS EN PERIODO PERINATAL	0	0	0	0
615 MALFORMACIONES CONGEN., DEFORMID.Y ANOMALIAS CROMOSOMICAS	4	1	1	2
COLON GENOVA	3	0	0	3
107 INFECC. CON MODO DE TRANSM. PREDOM./ SEXUAL	0	0	0	0
401 FETO Y RECIEN NACIDO AFECTADOS POR CIERTAS AFEC. MATERNAS	0	0	0	0
402 FETO Y RECIEN N. AFECTADOS POR COMPL. OBST. Y TRAUM. NACIMIENTO	3	0	0	3
403 RETARDO CRECIM.FETAL, DESNUTR. FETAL, BAJO P./ NACER, GEST.CORTA	0	0	0	0
404 TRAST. RESPIRATORIOS ESPECIFICOS DEL PERIODO PERINATAL	0	0	0	0
406 ENF. HEMOLITICA DEL FETO Y DEL RECIEN N. Y KERNICTERUS	0	0	0	0
407 OTRAS AFEC. ORIGINADAS EN PERIODO PERINATAL	0	0	0	0
615 MALFORMACIONES CONGEN., DEFORMID.Y ANOMALIAS CROMOSOMICAS	0	0	0	0
CONSACA	6	0	0	6
107 INFECC. CON MODO DE TRANSM. PREDOM./ SEXUAL	0	0	0	0
401 FETO Y RECIEN NACIDO AFECTADOS POR CIERTAS AFEC. MATERNAS	0	0	0	0
402 FETO Y RECIEN N. AFECTADOS POR COMPL. OBST. Y TRAUM. NACIMIENTO	6	0	0	6
403 RETARDO CRECIM.FETAL, DESNUTR. FETAL, BAJO P./ NACER, GEST.CORTA	0	0	0	0
404 TRAST. RESPIRATORIOS ESPECIFICOS DEL PERIODO PERINATAL	0	0	0	0
406 ENF. HEMOLITICA DEL FETO Y DEL RECIEN N. Y KERNICTERUS	0	0	0	0
407 OTRAS AFEC. ORIGINADAS EN PERIODO PERINATAL	0	0	0	0
615 MALFORMACIONES CONGEN., DEFORMID.Y ANOMALIAS CROMOSOMICAS	0	0	0	0
CONTADERO	7	0	0	7
107 INFECC. CON MODO DE TRANSM. PREDOM./ SEXUAL	0	0	0	0
401 FETO Y RECIEN NACIDO AFECTADOS POR CIERTAS AFEC. MATERNAS	0	0	0	0
402 FETO Y RECIEN N. AFECTADOS POR COMPL. OBST. Y TRAUM. NACIMIENTO	7	0	0	7
403 RETARDO CRECIM.FETAL, DESNUTR. FETAL, BAJO P./ NACER, GEST.CORTA	0	0	0	0
404 TRAST. RESPIRATORIOS ESPECIFICOS DEL PERIODO PERINATAL	0	0	0	0
406 ENF. HEMOLITICA DEL FETO Y DEL RECIEN N. Y KERNICTERUS	0	0	0	0
407 OTRAS AFEC. ORIGINADAS EN PERIODO PERINATAL	0	0	0	0
615 MALFORMACIONES CONGEN., DEFORMID.Y ANOMALIAS CROMOSOMICAS	0	0	0	0
CORDOBA	27	4	1	22
107 INFECC. CON MODO DE TRANSM. PREDOM./ SEXUAL	0	0	0	0
401 FETO Y RECIEN NACIDO AFECTADOS POR CIERTAS AFEC. MATERNAS	4	1	0	3
402 FETO Y RECIEN N. AFECTADOS POR COMPL. OBST. Y TRAUM. NACIMIENTO	16	1	0	15
403 RETARDO CRECIM.FETAL, DESNUTR. FETAL, BAJO P./ NACER, GEST.CORTA	1	0	1	0
404 TRAST. RESPIRATORIOS ESPECIFICOS DEL PERIODO PERINATAL	4	2	0	2
406 ENF. HEMOLITICA DEL FETO Y DEL RECIEN N. Y KERNICTERUS	0	0	0	0
407 OTRAS AFEC. ORIGINADAS EN PERIODO PERINATAL	1	0	0	1
615 MALFORMACIONES CONGEN., DEFORMID.Y ANOMALIAS CROMOSOMICAS	1	0	0	1
CUASPUD	13	1	1	11
107 INFECC. CON MODO DE TRANSM. PREDOM./ SEXUAL	0	0	0	0
401 FETO Y RECIEN NACIDO AFECTADOS POR CIERTAS AFEC. MATERNAS	5	0	0	5
402 FETO Y RECIEN N. AFECTADOS POR COMPL. OBST. Y TRAUM. NACIMIENTO	7	1	0	6
403 RETARDO CRECIM.FETAL, DESNUTR. FETAL, BAJO P./ NACER, GEST.CORTA	0	0	0	0
404 TRAST. RESPIRATORIOS ESPECIFICOS DEL PERIODO PERINATAL	0	0	0	0
406 ENF. HEMOLITICA DEL FETO Y DEL RECIEN N. Y KERNICTERUS	0	0	0	0
407 OTRAS AFEC. ORIGINADAS EN PERIODO PERINATAL	0	0	0	0
615 MALFORMACIONES CONGEN., DEFORMID.Y ANOMALIAS CROMOSOMICAS	1	0	1	0



DEFUNCIONES FETALES POR SEXO, SEGÚN MUNICIPIO DE RESIDENCIA DE LA MADRE Y GRUPOS DE CAUSAS DE DEFUNCIÓN
(LISTA DE CAUSAS AGRUPADAS 6/67 CIE-10 DE OPS)
DEPARTAMENTO DE NARIÑO - AÑO 2014 (Último dato oficial)

Fuente: DANE - Estadísticas Vitales, Subdirección de Salud Pública, Oficina de Epidemiología

Municipio de residencia de la madre Grupos de causas de defunción (Lista de causas agrupadas 6/67 CIE-10 de OPS)	Total	Sexo		
		Hombres	Mujeres	Indeterminado
CUMBAL	46	5	0	41
107 INFECC. CON MODO DE TRANSM. PREDOM./ SEXUAL	0	0	0	0
401 FETO Y RECIEN NACIDO AFECTADOS POR CIERTAS AFECC. MATERNAS	3	0	0	3
402 FETO Y RECIEN N. AFECTADOS POR COMPL. OBST. Y TRAUM. NACIMIENTO	36	3	0	33
403 RETARDO CRECIM.FETAL, DESNUTR. FETAL., BAJO P./ NACER, GEST.CORTA	0	0	0	0
404 TRAST. RESPIRATORIOS ESPECIFICOS DEL PERIODO PERINATAL	4	2	0	2
406 ENF. HEMOLITICA DEL FETO Y DEL RECIEN N. Y KERNICTERUS	0	0	0	0
407 OTRAS AFECC. ORIGINADAS EN PERIODO PERINATAL	2	0	0	2
615 MALFORMACIONES CONGEN., DEFORMID.Y ANOMALIAS CROMOSOMICAS	1	0	0	1
CUMBITARA	10	1	2	7
107 INFECC. CON MODO DE TRANSM. PREDOM./ SEXUAL	0	0	0	0
401 FETO Y RECIEN NACIDO AFECTADOS POR CIERTAS AFECC. MATERNAS	0	0	0	0
402 FETO Y RECIEN N. AFECTADOS POR COMPL. OBST. Y TRAUM. NACIMIENTO	7	0	0	7
403 RETARDO CRECIM.FETAL, DESNUTR. FETAL., BAJO P./ NACER, GEST.CORTA	0	0	0	0
404 TRAST. RESPIRATORIOS ESPECIFICOS DEL PERIODO PERINATAL	2	0	2	0
406 ENF. HEMOLITICA DEL FETO Y DEL RECIEN N. Y KERNICTERUS	0	0	0	0
407 OTRAS AFECC. ORIGINADAS EN PERIODO PERINATAL	0	0	0	0
615 MALFORMACIONES CONGEN., DEFORMID.Y ANOMALIAS CROMOSOMICAS	1	1	0	0
CHACHAGUI	19	3	0	16
107 INFECC. CON MODO DE TRANSM. PREDOM./ SEXUAL	0	0	0	0
401 FETO Y RECIEN NACIDO AFECTADOS POR CIERTAS AFECC. MATERNAS	0	0	0	0
402 FETO Y RECIEN N. AFECTADOS POR COMPL. OBST. Y TRAUM. NACIMIENTO	19	3	0	16
403 RETARDO CRECIM.FETAL, DESNUTR. FETAL., BAJO P./ NACER, GEST.CORTA	0	0	0	0
404 TRAST. RESPIRATORIOS ESPECIFICOS DEL PERIODO PERINATAL	0	0	0	0
406 ENF. HEMOLITICA DEL FETO Y DEL RECIEN N. Y KERNICTERUS	0	0	0	0
407 OTRAS AFECC. ORIGINADAS EN PERIODO PERINATAL	0	0	0	0
615 MALFORMACIONES CONGEN., DEFORMID.Y ANOMALIAS CROMOSOMICAS	0	0	0	0
EL CHARCO	8	2	6	0
107 INFECC. CON MODO DE TRANSM. PREDOM./ SEXUAL	0	0	0	0
401 FETO Y RECIEN NACIDO AFECTADOS POR CIERTAS AFECC. MATERNAS	3	0	3	0
402 FETO Y RECIEN N. AFECTADOS POR COMPL. OBST. Y TRAUM. NACIMIENTO	2	1	1	0
403 RETARDO CRECIM.FETAL, DESNUTR. FETAL., BAJO P./ NACER, GEST.CORTA	2	1	1	0
404 TRAST. RESPIRATORIOS ESPECIFICOS DEL PERIODO PERINATAL	1	0	1	0
406 ENF. HEMOLITICA DEL FETO Y DEL RECIEN N. Y KERNICTERUS	0	0	0	0
407 OTRAS AFECC. ORIGINADAS EN PERIODO PERINATAL	0	0	0	0
615 MALFORMACIONES CONGEN., DEFORMID.Y ANOMALIAS CROMOSOMICAS	0	0	0	0
EL PEÑOL	6	1	0	5
107 INFECC. CON MODO DE TRANSM. PREDOM./ SEXUAL	0	0	0	0
401 FETO Y RECIEN NACIDO AFECTADOS POR CIERTAS AFECC. MATERNAS	1	1	0	0
402 FETO Y RECIEN N. AFECTADOS POR COMPL. OBST. Y TRAUM. NACIMIENTO	5	0	0	5
403 RETARDO CRECIM.FETAL, DESNUTR. FETAL., BAJO P./ NACER, GEST.CORTA	0	0	0	0
404 TRAST. RESPIRATORIOS ESPECIFICOS DEL PERIODO PERINATAL	0	0	0	0
406 ENF. HEMOLITICA DEL FETO Y DEL RECIEN N. Y KERNICTERUS	0	0	0	0
407 OTRAS AFECC. ORIGINADAS EN PERIODO PERINATAL	0	0	0	0
615 MALFORMACIONES CONGEN., DEFORMID.Y ANOMALIAS CROMOSOMICAS	0	0	0	0
EL ROSARIO	8	1	1	6
107 INFECC. CON MODO DE TRANSM. PREDOM./ SEXUAL	0	0	0	0
401 FETO Y RECIEN NACIDO AFECTADOS POR CIERTAS AFECC. MATERNAS	0	0	0	0
402 FETO Y RECIEN N. AFECTADOS POR COMPL. OBST. Y TRAUM. NACIMIENTO	5	0	0	5
403 RETARDO CRECIM.FETAL, DESNUTR. FETAL., BAJO P./ NACER, GEST.CORTA	1	1	0	0
404 TRAST. RESPIRATORIOS ESPECIFICOS DEL PERIODO PERINATAL	0	0	0	0
406 ENF. HEMOLITICA DEL FETO Y DEL RECIEN N. Y KERNICTERUS	0	0	0	0
407 OTRAS AFECC. ORIGINADAS EN PERIODO PERINATAL	2	0	1	1
615 MALFORMACIONES CONGEN., DEFORMID.Y ANOMALIAS CROMOSOMICAS	0	0	0	0
EL TABLON DE GOMEZ	13	1	0	12
107 INFECC. CON MODO DE TRANSM. PREDOM./ SEXUAL	0	0	0	0
401 FETO Y RECIEN NACIDO AFECTADOS POR CIERTAS AFECC. MATERNAS	0	0	0	0
402 FETO Y RECIEN N. AFECTADOS POR COMPL. OBST. Y TRAUM. NACIMIENTO	11	0	0	11
403 RETARDO CRECIM.FETAL, DESNUTR. FETAL., BAJO P./ NACER, GEST.CORTA	0	0	0	0
404 TRAST. RESPIRATORIOS ESPECIFICOS DEL PERIODO PERINATAL	0	0	0	0
406 ENF. HEMOLITICA DEL FETO Y DEL RECIEN N. Y KERNICTERUS	0	0	0	0
407 OTRAS AFECC. ORIGINADAS EN PERIODO PERINATAL	0	0	0	0
615 MALFORMACIONES CONGEN., DEFORMID.Y ANOMALIAS CROMOSOMICAS	2	1	0	1

**DEFUNCIONES FETALES POR SEXO, SEGÚN MUNICIPIO DE RESIDENCIA DE LA MADRE Y GRUPOS DE CAUSAS DE DEFUNCIÓN
(LISTA DE CAUSAS AGRUPADAS 6/67 CIE-10 DE OPS)**

DEPARTAMENTO DE NARIÑO - AÑO 2014 (Último dato oficial)

Fuente: DANE - Estadísticas Vitales, Subdirección de Salud Pública, Oficina de Epidemiología

Municipio de residencia de la madre Grupos de causas de defunción (Lista de causas agrupadas 6/67 CIE-10 de OPS)	Total	Sexo		
		Hombres	Mujeres	Indeterminado
EL TAMBO	13	0	0	13
107 INFECC. CON MODO DE TRANSM. PREDOM./ SEXUAL	0	0	0	0
401 FETO Y RECIEN NACIDO AFECTADOS POR CIERTAS AFECC. MATERNAS	1	0	0	1
402 FETO Y RECIEN N. AFECTADOS POR COMPL. OBST. Y TRAUM. NACIMIENTO	12	0	0	12
403 RETARDO CRECIM.FETAL, DESNUTR. FETAL., BAJO P./ NACER, GEST.CORTA	0	0	0	0
404 TRAST. RESPIRATORIOS ESPECIFICOS DEL PERIODO PERINATAL	0	0	0	0
406 ENF. HEMOLITICA DEL FETO Y DEL RECIEN N. Y KERNICTERUS	0	0	0	0
407 OTRAS AFECC. ORIGINADAS EN PERIODO PERINATAL	0	0	0	0
615 MALFORMACIONES CONGEN., DEFORMID.Y ANOMALIAS CROMOSOMICAS	0	0	0	0
FUNES	8	0	3	5
107 INFECC. CON MODO DE TRANSM. PREDOM./ SEXUAL	0	0	0	0
401 FETO Y RECIEN NACIDO AFECTADOS POR CIERTAS AFECC. MATERNAS	3	0	1	2
402 FETO Y RECIEN N. AFECTADOS POR COMPL. OBST. Y TRAUM. NACIMIENTO	4	0	1	3
403 RETARDO CRECIM.FETAL, DESNUTR. FETAL., BAJO P./ NACER, GEST.CORTA	0	0	0	0
404 TRAST. RESPIRATORIOS ESPECIFICOS DEL PERIODO PERINATAL	0	0	0	0
406 ENF. HEMOLITICA DEL FETO Y DEL RECIEN N. Y KERNICTERUS	0	0	0	0
407 OTRAS AFECC. ORIGINADAS EN PERIODO PERINATAL	1	0	1	0
615 MALFORMACIONES CONGEN., DEFORMID.Y ANOMALIAS CROMOSOMICAS	0	0	0	0
GUACHUCAL	34	7	3	24
107 INFECC. CON MODO DE TRANSM. PREDOM./ SEXUAL	0	0	0	0
401 FETO Y RECIEN NACIDO AFECTADOS POR CIERTAS AFECC. MATERNAS	6	4	0	2
402 FETO Y RECIEN N. AFECTADOS POR COMPL. OBST. Y TRAUM. NACIMIENTO	19	1	1	17
403 RETARDO CRECIM.FETAL, DESNUTR. FETAL., BAJO P./ NACER, GEST.CORTA	1	0	1	0
404 TRAST. RESPIRATORIOS ESPECIFICOS DEL PERIODO PERINATAL	4	1	0	3
406 ENF. HEMOLITICA DEL FETO Y DEL RECIEN N. Y KERNICTERUS	0	0	0	0
407 OTRAS AFECC. ORIGINADAS EN PERIODO PERINATAL	0	0	0	0
615 MALFORMACIONES CONGEN., DEFORMID.Y ANOMALIAS CROMOSOMICAS	4	1	1	2
GUAITARILLA	14	0	0	14
107 INFECC. CON MODO DE TRANSM. PREDOM./ SEXUAL	0	0	0	0
401 FETO Y RECIEN NACIDO AFECTADOS POR CIERTAS AFECC. MATERNAS	1	0	0	1
402 FETO Y RECIEN N. AFECTADOS POR COMPL. OBST. Y TRAUM. NACIMIENTO	13	0	0	13
403 RETARDO CRECIM.FETAL, DESNUTR. FETAL., BAJO P./ NACER, GEST.CORTA	0	0	0	0
404 TRAST. RESPIRATORIOS ESPECIFICOS DEL PERIODO PERINATAL	0	0	0	0
406 ENF. HEMOLITICA DEL FETO Y DEL RECIEN N. Y KERNICTERUS	0	0	0	0
407 OTRAS AFECC. ORIGINADAS EN PERIODO PERINATAL	0	0	0	0
615 MALFORMACIONES CONGEN., DEFORMID.Y ANOMALIAS CROMOSOMICAS	0	0	0	0
GUALMATAN	10	0	0	10
107 INFECC. CON MODO DE TRANSM. PREDOM./ SEXUAL	0	0	0	0
401 FETO Y RECIEN NACIDO AFECTADOS POR CIERTAS AFECC. MATERNAS	2	0	0	2
402 FETO Y RECIEN N. AFECTADOS POR COMPL. OBST. Y TRAUM. NACIMIENTO	6	0	0	6
403 RETARDO CRECIM.FETAL, DESNUTR. FETAL., BAJO P./ NACER, GEST.CORTA	0	0	0	0
404 TRAST. RESPIRATORIOS ESPECIFICOS DEL PERIODO PERINATAL	1	0	0	1
406 ENF. HEMOLITICA DEL FETO Y DEL RECIEN N. Y KERNICTERUS	0	0	0	0
407 OTRAS AFECC. ORIGINADAS EN PERIODO PERINATAL	0	0	0	0
615 MALFORMACIONES CONGEN., DEFORMID.Y ANOMALIAS CROMOSOMICAS	1	0	0	1
ILES	12	1	1	10
107 INFECC. CON MODO DE TRANSM. PREDOM./ SEXUAL	0	0	0	0
401 FETO Y RECIEN NACIDO AFECTADOS POR CIERTAS AFECC. MATERNAS	1	0	0	1
402 FETO Y RECIEN N. AFECTADOS POR COMPL. OBST. Y TRAUM. NACIMIENTO	10	1	0	9
403 RETARDO CRECIM.FETAL, DESNUTR. FETAL., BAJO P./ NACER, GEST.CORTA	0	0	0	0
404 TRAST. RESPIRATORIOS ESPECIFICOS DEL PERIODO PERINATAL	0	0	0	0
406 ENF. HEMOLITICA DEL FETO Y DEL RECIEN N. Y KERNICTERUS	0	0	0	0
407 OTRAS AFECC. ORIGINADAS EN PERIODO PERINATAL	1	0	1	0
615 MALFORMACIONES CONGEN., DEFORMID.Y ANOMALIAS CROMOSOMICAS	0	0	0	0
IMUES	6	0	0	6
107 INFECC. CON MODO DE TRANSM. PREDOM./ SEXUAL	0	0	0	0
401 FETO Y RECIEN NACIDO AFECTADOS POR CIERTAS AFECC. MATERNAS	0	0	0	0
402 FETO Y RECIEN N. AFECTADOS POR COMPL. OBST. Y TRAUM. NACIMIENTO	6	0	0	6
403 RETARDO CRECIM.FETAL, DESNUTR. FETAL., BAJO P./ NACER, GEST.CORTA	0	0	0	0
404 TRAST. RESPIRATORIOS ESPECIFICOS DEL PERIODO PERINATAL	0	0	0	0
406 ENF. HEMOLITICA DEL FETO Y DEL RECIEN N. Y KERNICTERUS	0	0	0	0
407 OTRAS AFECC. ORIGINADAS EN PERIODO PERINATAL	0	0	0	0
615 MALFORMACIONES CONGEN., DEFORMID.Y ANOMALIAS CROMOSOMICAS	0	0	0	0



DEFUNCIONES FETALES POR SEXO, SEGÚN MUNICIPIO DE RESIDENCIA DE LA MADRE Y GRUPOS DE CAUSAS DE DEFUNCIÓN
(LISTA DE CAUSAS AGRUPADAS 6/67 CIE-10 DE OPS)
DEPARTAMENTO DE NARIÑO - AÑO 2014 (Último dato oficial)

Fuente: DANE - Estadísticas Vitales, Subdirección de Salud Pública, Oficina de Epidemiología

Municipio de residencia de la madre Grupos de causas de defunción (Lista de causas agrupadas 6/67 CIE-10 de OPS)	Total	Sexo		
		Hombres	Mujeres	Indeterminado
IPIALES	366	14	14	338
107 INFECC. CON MODO DE TRANSM. PREDOM./ SEXUAL	0	0	0	0
401 FETO Y RECIEN NACIDO AFECTADOS POR CIERTAS AFEC. MATERNAS	37	3	1	33
402 FETO Y RECIEN N. AFECTADOS POR COMPL. OBST. Y TRAUM. NACIMIENTO	243	7	6	230
403 RETARDO CRECIM.FETAL, DESNUTR. FETAL., BAJO P./ NACER, GEST.CORTA	3	0	2	1
404 TRAST. RESPIRATORIOS ESPECIFICOS DEL PERIODO PERINATAL	27	3	2	22
406 ENF. HEMOLITICA DEL FETO Y DEL RECIEN N. Y KERNICTERUS	0	0	0	0
407 OTRAS AFEC. ORIGINADAS EN PERIODO PERINATAL	12	1	1	10
615 MALFORMACIONES CONGEN., DEFORMID.Y ANOMALIAS CROMOSOMICAS	44	0	2	42
LA CRUZ	19	0	1	18
107 INFECC. CON MODO DE TRANSM. PREDOM./ SEXUAL	0	0	0	0
401 FETO Y RECIEN NACIDO AFECTADOS POR CIERTAS AFEC. MATERNAS	1	0	0	1
402 FETO Y RECIEN N. AFECTADOS POR COMPL. OBST. Y TRAUM. NACIMIENTO	12	0	0	12
403 RETARDO CRECIM.FETAL, DESNUTR. FETAL., BAJO P./ NACER, GEST.CORTA	1	0	1	0
404 TRAST. RESPIRATORIOS ESPECIFICOS DEL PERIODO PERINATAL	0	0	0	0
406 ENF. HEMOLITICA DEL FETO Y DEL RECIEN N. Y KERNICTERUS	0	0	0	0
407 OTRAS AFEC. ORIGINADAS EN PERIODO PERINATAL	1	0	0	1
615 MALFORMACIONES CONGEN., DEFORMID.Y ANOMALIAS CROMOSOMICAS	4	0	0	4
LA FLORIDA	12	0	0	12
107 INFECC. CON MODO DE TRANSM. PREDOM./ SEXUAL	0	0	0	0
401 FETO Y RECIEN NACIDO AFECTADOS POR CIERTAS AFEC. MATERNAS	1	0	0	1
402 FETO Y RECIEN N. AFECTADOS POR COMPL. OBST. Y TRAUM. NACIMIENTO	11	0	0	11
403 RETARDO CRECIM.FETAL, DESNUTR. FETAL., BAJO P./ NACER, GEST.CORTA	0	0	0	0
404 TRAST. RESPIRATORIOS ESPECIFICOS DEL PERIODO PERINATAL	0	0	0	0
406 ENF. HEMOLITICA DEL FETO Y DEL RECIEN N. Y KERNICTERUS	0	0	0	0
407 OTRAS AFEC. ORIGINADAS EN PERIODO PERINATAL	0	0	0	0
615 MALFORMACIONES CONGEN., DEFORMID.Y ANOMALIAS CROMOSOMICAS	0	0	0	0
LA LLANADA	6	0	0	6
107 INFECC. CON MODO DE TRANSM. PREDOM./ SEXUAL	0	0	0	0
401 FETO Y RECIEN NACIDO AFECTADOS POR CIERTAS AFEC. MATERNAS	0	0	0	0
402 FETO Y RECIEN N. AFECTADOS POR COMPL. OBST. Y TRAUM. NACIMIENTO	6	0	0	6
403 RETARDO CRECIM.FETAL, DESNUTR. FETAL., BAJO P./ NACER, GEST.CORTA	0	0	0	0
404 TRAST. RESPIRATORIOS ESPECIFICOS DEL PERIODO PERINATAL	0	0	0	0
406 ENF. HEMOLITICA DEL FETO Y DEL RECIEN N. Y KERNICTERUS	0	0	0	0
407 OTRAS AFEC. ORIGINADAS EN PERIODO PERINATAL	0	0	0	0
615 MALFORMACIONES CONGEN., DEFORMID.Y ANOMALIAS CROMOSOMICAS	0	0	0	0
LA TOLA	2	1	0	1
107 INFECC. CON MODO DE TRANSM. PREDOM./ SEXUAL	0	0	0	0
401 FETO Y RECIEN NACIDO AFECTADOS POR CIERTAS AFEC. MATERNAS	1	0	0	1
402 FETO Y RECIEN N. AFECTADOS POR COMPL. OBST. Y TRAUM. NACIMIENTO	1	1	0	0
403 RETARDO CRECIM.FETAL, DESNUTR. FETAL., BAJO P./ NACER, GEST.CORTA	0	0	0	0
404 TRAST. RESPIRATORIOS ESPECIFICOS DEL PERIODO PERINATAL	0	0	0	0
406 ENF. HEMOLITICA DEL FETO Y DEL RECIEN N. Y KERNICTERUS	0	0	0	0
407 OTRAS AFEC. ORIGINADAS EN PERIODO PERINATAL	0	0	0	0
615 MALFORMACIONES CONGEN., DEFORMID.Y ANOMALIAS CROMOSOMICAS	0	0	0	0
LA UNION	52	4	3	45
107 INFECC. CON MODO DE TRANSM. PREDOM./ SEXUAL	0	0	0	0
401 FETO Y RECIEN NACIDO AFECTADOS POR CIERTAS AFEC. MATERNAS	1	1	0	0
402 FETO Y RECIEN N. AFECTADOS POR COMPL. OBST. Y TRAUM. NACIMIENTO	41	1	2	38
403 RETARDO CRECIM.FETAL, DESNUTR. FETAL., BAJO P./ NACER, GEST.CORTA	1	0	1	0
404 TRAST. RESPIRATORIOS ESPECIFICOS DEL PERIODO PERINATAL	1	0	0	1
406 ENF. HEMOLITICA DEL FETO Y DEL RECIEN N. Y KERNICTERUS	1	0	0	1
407 OTRAS AFEC. ORIGINADAS EN PERIODO PERINATAL	2	1	0	1
615 MALFORMACIONES CONGEN., DEFORMID.Y ANOMALIAS CROMOSOMICAS	5	1	0	4
LEIVA	5	0	0	5
107 INFECC. CON MODO DE TRANSM. PREDOM./ SEXUAL	0	0	0	0
401 FETO Y RECIEN NACIDO AFECTADOS POR CIERTAS AFEC. MATERNAS	0	0	0	0
402 FETO Y RECIEN N. AFECTADOS POR COMPL. OBST. Y TRAUM. NACIMIENTO	5	0	0	5
403 RETARDO CRECIM.FETAL, DESNUTR. FETAL., BAJO P./ NACER, GEST.CORTA	0	0	0	0
404 TRAST. RESPIRATORIOS ESPECIFICOS DEL PERIODO PERINATAL	0	0	0	0
406 ENF. HEMOLITICA DEL FETO Y DEL RECIEN N. Y KERNICTERUS	0	0	0	0
407 OTRAS AFEC. ORIGINADAS EN PERIODO PERINATAL	0	0	0	0
615 MALFORMACIONES CONGEN., DEFORMID.Y ANOMALIAS CROMOSOMICAS	0	0	0	0

**DEFUNCIONES FETALES POR SEXO, SEGÚN MUNICIPIO DE RESIDENCIA DE LA MADRE Y GRUPOS DE CAUSAS DE DEFUNCIÓN
(LISTA DE CAUSAS AGRUPADAS 6/67 CIE-10 DE OPS)
DEPARTAMENTO DE NARIÑO - AÑO 2014 (Último dato oficial)**

Fuente: DANE - Estadísticas Vitales, Subdirección de Salud Pública, Oficina de Epidemiología

Municipio de residencia de la madre Grupos de causas de defunción (Lista de causas agrupadas 6/67 CIE-10 de OPS)	Total	Sexo		
		Hombres	Mujeres	Indeterminado
LINARES	13	1	1	11
107 INFECC. CON MODO DE TRANSM. PREDOM./ . SEXUAL	0	0	0	0
401 FETO Y RECIEN NACIDO AFECTADOS POR CIERTAS AFECC. MATERNAS	2	1	0	1
402 FETO Y RECIEN N. AFECTADOS POR COMPL. OBST. Y TRAUM. NACIMIENTO	11	0	1	10
403 RETARDO CRECIM.FETAL, DESNUTR. FETAL., BAJO P./ NACER, GEST.CORTA	0	0	0	0
404 TRAST. RESPIRATORIOS ESPECIFICOS DEL PERIODO PERINATAL	0	0	0	0
406 ENF. HEMOLITICA DEL FETO Y DEL RECIEN N. Y KERNICTERUS	0	0	0	0
407 OTRAS AFECC. ORIGINADAS EN PERIODO PERINATAL	0	0	0	0
615 MALFORMACIONES CONGEN., DEFORMID.Y ANOMALIAS CROMOSOMICAS	0	0	0	0
LOS ANDES	10	1	1	8
107 INFECC. CON MODO DE TRANSM. PREDOM./ . SEXUAL	0	0	0	0
401 FETO Y RECIEN NACIDO AFECTADOS POR CIERTAS AFECC. MATERNAS	0	0	0	0
402 FETO Y RECIEN N. AFECTADOS POR COMPL. OBST. Y TRAUM. NACIMIENTO	9	1	0	8
403 RETARDO CRECIM.FETAL, DESNUTR. FETAL., BAJO P./ NACER, GEST.CORTA	0	0	0	0
404 TRAST. RESPIRATORIOS ESPECIFICOS DEL PERIODO PERINATAL	0	0	0	0
406 ENF. HEMOLITICA DEL FETO Y DEL RECIEN N. Y KERNICTERUS	0	0	0	0
407 OTRAS AFECC. ORIGINADAS EN PERIODO PERINATAL	1	0	1	0
615 MALFORMACIONES CONGEN., DEFORMID.Y ANOMALIAS CROMOSOMICAS	0	0	0	0
MAGUI PAYAN	8	3	0	5
107 INFECC. CON MODO DE TRANSM. PREDOM./ . SEXUAL	0	0	0	0
401 FETO Y RECIEN NACIDO AFECTADOS POR CIERTAS AFECC. MATERNAS	0	0	0	0
402 FETO Y RECIEN N. AFECTADOS POR COMPL. OBST. Y TRAUM. NACIMIENTO	6	1	0	5
403 RETARDO CRECIM.FETAL, DESNUTR. FETAL., BAJO P./ NACER, GEST.CORTA	0	0	0	0
404 TRAST. RESPIRATORIOS ESPECIFICOS DEL PERIODO PERINATAL	0	0	0	0
406 ENF. HEMOLITICA DEL FETO Y DEL RECIEN N. Y KERNICTERUS	0	0	0	0
407 OTRAS AFECC. ORIGINADAS EN PERIODO PERINATAL	2	2	0	0
615 MALFORMACIONES CONGEN., DEFORMID.Y ANOMALIAS CROMOSOMICAS	0	0	0	0
MALLAMA	5	0	0	5
107 INFECC. CON MODO DE TRANSM. PREDOM./ . SEXUAL	0	0	0	0
401 FETO Y RECIEN NACIDO AFECTADOS POR CIERTAS AFECC. MATERNAS	1	0	0	1
402 FETO Y RECIEN N. AFECTADOS POR COMPL. OBST. Y TRAUM. NACIMIENTO	4	0	0	4
403 RETARDO CRECIM.FETAL, DESNUTR. FETAL., BAJO P./ NACER, GEST.CORTA	0	0	0	0
404 TRAST. RESPIRATORIOS ESPECIFICOS DEL PERIODO PERINATAL	0	0	0	0
406 ENF. HEMOLITICA DEL FETO Y DEL RECIEN N. Y KERNICTERUS	0	0	0	0
407 OTRAS AFECC. ORIGINADAS EN PERIODO PERINATAL	0	0	0	0
615 MALFORMACIONES CONGEN., DEFORMID.Y ANOMALIAS CROMOSOMICAS	0	0	0	0
MOSQUERA	2	0	1	1
107 INFECC. CON MODO DE TRANSM. PREDOM./ . SEXUAL	0	0	0	0
401 FETO Y RECIEN NACIDO AFECTADOS POR CIERTAS AFECC. MATERNAS	0	0	0	0
402 FETO Y RECIEN N. AFECTADOS POR COMPL. OBST. Y TRAUM. NACIMIENTO	1	0	1	0
403 RETARDO CRECIM.FETAL, DESNUTR. FETAL., BAJO P./ NACER, GEST.CORTA	0	0	0	0
404 TRAST. RESPIRATORIOS ESPECIFICOS DEL PERIODO PERINATAL	1	0	0	1
406 ENF. HEMOLITICA DEL FETO Y DEL RECIEN N. Y KERNICTERUS	0	0	0	0
407 OTRAS AFECC. ORIGINADAS EN PERIODO PERINATAL	0	0	0	0
615 MALFORMACIONES CONGEN., DEFORMID.Y ANOMALIAS CROMOSOMICAS	0	0	0	0
NARIÑO	12	2	0	10
107 INFECC. CON MODO DE TRANSM. PREDOM./ . SEXUAL	0	0	0	0
401 FETO Y RECIEN NACIDO AFECTADOS POR CIERTAS AFECC. MATERNAS	1	0	0	1
402 FETO Y RECIEN N. AFECTADOS POR COMPL. OBST. Y TRAUM. NACIMIENTO	10	1	0	9
403 RETARDO CRECIM.FETAL, DESNUTR. FETAL., BAJO P./ NACER, GEST.CORTA	0	0	0	0
404 TRAST. RESPIRATORIOS ESPECIFICOS DEL PERIODO PERINATAL	1	1	0	0
406 ENF. HEMOLITICA DEL FETO Y DEL RECIEN N. Y KERNICTERUS	0	0	0	0
407 OTRAS AFECC. ORIGINADAS EN PERIODO PERINATAL	0	0	0	0
615 MALFORMACIONES CONGEN., DEFORMID.Y ANOMALIAS CROMOSOMICAS	0	0	0	0
OLAYA HERRERA	9	2	3	4
107 INFECC. CON MODO DE TRANSM. PREDOM./ . SEXUAL	0	0	0	0
401 FETO Y RECIEN NACIDO AFECTADOS POR CIERTAS AFECC. MATERNAS	2	1	1	0
402 FETO Y RECIEN N. AFECTADOS POR COMPL. OBST. Y TRAUM. NACIMIENTO	6	1	1	4
403 RETARDO CRECIM.FETAL, DESNUTR. FETAL., BAJO P./ NACER, GEST.CORTA	1	0	1	0
404 TRAST. RESPIRATORIOS ESPECIFICOS DEL PERIODO PERINATAL	0	0	0	0
406 ENF. HEMOLITICA DEL FETO Y DEL RECIEN N. Y KERNICTERUS	0	0	0	0
407 OTRAS AFECC. ORIGINADAS EN PERIODO PERINATAL	0	0	0	0
615 MALFORMACIONES CONGEN., DEFORMID.Y ANOMALIAS CROMOSOMICAS	0	0	0	0



**DEFUNCIONES FETALES POR SEXO, SEGÚN MUNICIPIO DE RESIDENCIA DE LA MADRE Y GRUPOS DE CAUSAS DE DEFUNCIÓN
(LISTA DE CAUSAS AGRUPADAS 6/67 CIE-10 DE OPS)
DEPARTAMENTO DE NARIÑO - AÑO 2014 (Último dato oficial)**

Fuente: DANE - Estadísticas Vitales, Subdirección de Salud Pública, Oficina de Epidemiología

Municipio de residencia de la madre Grupos de causas de defunción (Lista de causas agrupadas 6/67 CIE-10 de OPS)	Total	Sexo		
		Hombres	Mujeres	Indeterminado
OSPINA	2	0	1	1
107 INFECC. CON MODO DE TRANSM. PREDOM./ SEXUAL	0	0	0	0
401 FETO Y RECIEN NACIDO AFECTADOS POR CIERTAS AFEC. MATERNAS	0	0	0	0
402 FETO Y RECIEN N. AFECTADOS POR COMPL. OBST. Y TRAUM. NACIMIENTO	2	0	1	1
403 RETARDO CRECIM.FETAL, DESNUTR. FETAL., BAJO P./ NACER, GEST.CORTA	0	0	0	0
404 TRAST. RESPIRATORIOS ESPECIFICOS DEL PERIODO PERINATAL	0	0	0	0
406 ENF. HEMOLITICA DEL FETO Y DEL RECIEN N. Y KERNICTERUS	0	0	0	0
407 OTRAS AFEC. ORIGINADAS EN PERIODO PERINATAL	0	0	0	0
615 MALFORMACIONES CONGEN., DEFORMID.Y ANOMALIAS CROMOSOMICAS	0	0	0	0
FRANCISCO PIZARRO	3	2	1	0
107 INFECC. CON MODO DE TRANSM. PREDOM./ SEXUAL	0	0	0	0
401 FETO Y RECIEN NACIDO AFECTADOS POR CIERTAS AFEC. MATERNAS	2	2	0	0
402 FETO Y RECIEN N. AFECTADOS POR COMPL. OBST. Y TRAUM. NACIMIENTO	0	0	0	0
403 RETARDO CRECIM.FETAL, DESNUTR. FETAL., BAJO P./ NACER, GEST.CORTA	0	0	0	0
404 TRAST. RESPIRATORIOS ESPECIFICOS DEL PERIODO PERINATAL	0	0	0	0
406 ENF. HEMOLITICA DEL FETO Y DEL RECIEN N. Y KERNICTERUS	0	0	0	0
407 OTRAS AFEC. ORIGINADAS EN PERIODO PERINATAL	1	0	1	0
615 MALFORMACIONES CONGEN., DEFORMID.Y ANOMALIAS CROMOSOMICAS	0	0	0	0
POLICARPA	16	3	0	13
107 INFECC. CON MODO DE TRANSM. PREDOM./ SEXUAL	1	0	0	1
401 FETO Y RECIEN NACIDO AFECTADOS POR CIERTAS AFEC. MATERNAS	0	0	0	0
402 FETO Y RECIEN N. AFECTADOS POR COMPL. OBST. Y TRAUM. NACIMIENTO	12	0	0	12
403 RETARDO CRECIM.FETAL, DESNUTR. FETAL., BAJO P./ NACER, GEST.CORTA	1	1	0	0
404 TRAST. RESPIRATORIOS ESPECIFICOS DEL PERIODO PERINATAL	0	0	0	0
406 ENF. HEMOLITICA DEL FETO Y DEL RECIEN N. Y KERNICTERUS	0	0	0	0
407 OTRAS AFEC. ORIGINADAS EN PERIODO PERINATAL	0	0	0	0
615 MALFORMACIONES CONGEN., DEFORMID.Y ANOMALIAS CROMOSOMICAS	2	2	0	0
POTOSI	20	2	1	17
107 INFECC. CON MODO DE TRANSM. PREDOM./ SEXUAL	0	0	0	0
401 FETO Y RECIEN NACIDO AFECTADOS POR CIERTAS AFEC. MATERNAS	4	1	0	3
402 FETO Y RECIEN N. AFECTADOS POR COMPL. OBST. Y TRAUM. NACIMIENTO	12	1	0	11
403 RETARDO CRECIM.FETAL, DESNUTR. FETAL., BAJO P./ NACER, GEST.CORTA	1	0	0	1
404 TRAST. RESPIRATORIOS ESPECIFICOS DEL PERIODO PERINATAL	2	0	1	1
406 ENF. HEMOLITICA DEL FETO Y DEL RECIEN N. Y KERNICTERUS	0	0	0	0
407 OTRAS AFEC. ORIGINADAS EN PERIODO PERINATAL	0	0	0	0
615 MALFORMACIONES CONGEN., DEFORMID.Y ANOMALIAS CROMOSOMICAS	1	0	0	1
PROVIDENCIA	4	0	1	3
107 INFECC. CON MODO DE TRANSM. PREDOM./ SEXUAL	0	0	0	0
401 FETO Y RECIEN NACIDO AFECTADOS POR CIERTAS AFEC. MATERNAS	0	0	0	0
402 FETO Y RECIEN N. AFECTADOS POR COMPL. OBST. Y TRAUM. NACIMIENTO	3	0	0	3
403 RETARDO CRECIM.FETAL, DESNUTR. FETAL., BAJO P./ NACER, GEST.CORTA	0	0	0	0
404 TRAST. RESPIRATORIOS ESPECIFICOS DEL PERIODO PERINATAL	1	0	1	0
406 ENF. HEMOLITICA DEL FETO Y DEL RECIEN N. Y KERNICTERUS	0	0	0	0
407 OTRAS AFEC. ORIGINADAS EN PERIODO PERINATAL	0	0	0	0
615 MALFORMACIONES CONGEN., DEFORMID.Y ANOMALIAS CROMOSOMICAS	0	0	0	0
PUERRES	14	0	0	14
107 INFECC. CON MODO DE TRANSM. PREDOM./ SEXUAL	0	0	0	0
401 FETO Y RECIEN NACIDO AFECTADOS POR CIERTAS AFEC. MATERNAS	0	0	0	0
402 FETO Y RECIEN N. AFECTADOS POR COMPL. OBST. Y TRAUM. NACIMIENTO	12	0	0	12
403 RETARDO CRECIM.FETAL, DESNUTR. FETAL., BAJO P./ NACER, GEST.CORTA	0	0	0	0
404 TRAST. RESPIRATORIOS ESPECIFICOS DEL PERIODO PERINATAL	0	0	0	0
406 ENF. HEMOLITICA DEL FETO Y DEL RECIEN N. Y KERNICTERUS	0	0	0	0
407 OTRAS AFEC. ORIGINADAS EN PERIODO PERINATAL	0	0	0	0
615 MALFORMACIONES CONGEN., DEFORMID.Y ANOMALIAS CROMOSOMICAS	2	0	0	2
PUPIALES	36	1	1	34
107 INFECC. CON MODO DE TRANSM. PREDOM./ SEXUAL	0	0	0	0
401 FETO Y RECIEN NACIDO AFECTADOS POR CIERTAS AFEC. MATERNAS	5	0	0	5
402 FETO Y RECIEN N. AFECTADOS POR COMPL. OBST. Y TRAUM. NACIMIENTO	24	0	0	24
403 RETARDO CRECIM.FETAL, DESNUTR. FETAL., BAJO P./ NACER, GEST.CORTA	0	0	0	0
404 TRAST. RESPIRATORIOS ESPECIFICOS DEL PERIODO PERINATAL	4	1	1	2
406 ENF. HEMOLITICA DEL FETO Y DEL RECIEN N. Y KERNICTERUS	0	0	0	0
407 OTRAS AFEC. ORIGINADAS EN PERIODO PERINATAL	0	0	0	0
615 MALFORMACIONES CONGEN., DEFORMID.Y ANOMALIAS CROMOSOMICAS	3	0	0	3



DEFUNCIONES FETALES POR SEXO, SEGÚN MUNICIPIO DE RESIDENCIA DE LA MADRE Y GRUPOS DE CAUSAS DE DEFUNCIÓN
(LISTA DE CAUSAS AGRUPADAS 6/67 CIE-10 DE OPS)
DEPARTAMENTO DE NARIÑO - AÑO 2014 (Último dato oficial)

Fuente: DANE - Estadísticas Vitales, Subdirección de Salud Pública, Oficina de Epidemiología

Municipio de residencia de la madre Grupos de causas de defunción (Lista de causas agrupadas 6/67 CIE-10 de OPS)	Total	Sexo		
		Hombres	Mujeres	Indeterminado
RICAURTE	18	3	2	13
107 INFECC. CON MODO DE TRANSM. PREDOM./ SEXUAL	0	0	0	0
401 FETO Y RECIEN NACIDO AFECTADOS POR CIERTAS AFECC. MATERNAS	3	1	1	1
402 FETO Y RECIEN N. AFECTADOS POR COMPL. OBST. Y TRAUM. NACIMIENTO	13	2	0	11
403 RETARDO CRECIM.FETAL, DESNUTR. FETAL., BAJO P./ NACER, GEST.CORTA	0	0	0	0
404 TRAST. RESPIRATORIOS ESPECIFICOS DEL PERIODO PERINATAL	1	0	0	1
406 ENF. HEMOLITICA DEL FETO Y DEL RECIEN N. Y KERNICTERUS	0	0	0	0
407 OTRAS AFECC. ORIGINADAS EN PERIODO PERINATAL	1	0	1	0
615 MALFORMACIONES CONGEN., DEFORMID.Y ANOMALIAS CROMOSOMICAS	0	0	0	0
ROBERTO PAYAN	4	1	1	2
107 INFECC. CON MODO DE TRANSM. PREDOM./ SEXUAL	0	0	0	0
401 FETO Y RECIEN NACIDO AFECTADOS POR CIERTAS AFECC. MATERNAS	1	0	1	0
402 FETO Y RECIEN N. AFECTADOS POR COMPL. OBST. Y TRAUM. NACIMIENTO	3	1	0	2
403 RETARDO CRECIM.FETAL, DESNUTR. FETAL., BAJO P./ NACER, GEST.CORTA	0	0	0	0
404 TRAST. RESPIRATORIOS ESPECIFICOS DEL PERIODO PERINATAL	0	0	0	0
406 ENF. HEMOLITICA DEL FETO Y DEL RECIEN N. Y KERNICTERUS	0	0	0	0
407 OTRAS AFECC. ORIGINADAS EN PERIODO PERINATAL	0	0	0	0
615 MALFORMACIONES CONGEN., DEFORMID.Y ANOMALIAS CROMOSOMICAS	0	0	0	0
SAMANIEGO	35	7	3	25
107 INFECC. CON MODO DE TRANSM. PREDOM./ SEXUAL	0	0	0	0
401 FETO Y RECIEN NACIDO AFECTADOS POR CIERTAS AFECC. MATERNAS	2	2	0	0
402 FETO Y RECIEN N. AFECTADOS POR COMPL. OBST. Y TRAUM. NACIMIENTO	28	3	3	22
403 RETARDO CRECIM.FETAL, DESNUTR. FETAL., BAJO P./ NACER, GEST.CORTA	0	0	0	0
404 TRAST. RESPIRATORIOS ESPECIFICOS DEL PERIODO PERINATAL	0	0	0	0
406 ENF. HEMOLITICA DEL FETO Y DEL RECIEN N. Y KERNICTERUS	0	0	0	0
407 OTRAS AFECC. ORIGINADAS EN PERIODO PERINATAL	3	1	0	2
615 MALFORMACIONES CONGEN., DEFORMID.Y ANOMALIAS CROMOSOMICAS	2	1	0	1
SANDONA	27	4	1	22
107 INFECC. CON MODO DE TRANSM. PREDOM./ SEXUAL	0	0	0	0
401 FETO Y RECIEN NACIDO AFECTADOS POR CIERTAS AFECC. MATERNAS	0	0	0	0
402 FETO Y RECIEN N. AFECTADOS POR COMPL. OBST. Y TRAUM. NACIMIENTO	25	2	1	22
403 RETARDO CRECIM.FETAL, DESNUTR. FETAL., BAJO P./ NACER, GEST.CORTA	1	1	0	0
404 TRAST. RESPIRATORIOS ESPECIFICOS DEL PERIODO PERINATAL	0	0	0	0
406 ENF. HEMOLITICA DEL FETO Y DEL RECIEN N. Y KERNICTERUS	0	0	0	0
407 OTRAS AFECC. ORIGINADAS EN PERIODO PERINATAL	1	1	0	0
615 MALFORMACIONES CONGEN., DEFORMID.Y ANOMALIAS CROMOSOMICAS	0	0	0	0
SAN BERNARDO	11	0	0	11
107 INFECC. CON MODO DE TRANSM. PREDOM./ SEXUAL	0	0	0	0
401 FETO Y RECIEN NACIDO AFECTADOS POR CIERTAS AFECC. MATERNAS	0	0	0	0
402 FETO Y RECIEN N. AFECTADOS POR COMPL. OBST. Y TRAUM. NACIMIENTO	11	0	0	11
403 RETARDO CRECIM.FETAL, DESNUTR. FETAL., BAJO P./ NACER, GEST.CORTA	0	0	0	0
404 TRAST. RESPIRATORIOS ESPECIFICOS DEL PERIODO PERINATAL	0	0	0	0
406 ENF. HEMOLITICA DEL FETO Y DEL RECIEN N. Y KERNICTERUS	0	0	0	0
407 OTRAS AFECC. ORIGINADAS EN PERIODO PERINATAL	0	0	0	0
615 MALFORMACIONES CONGEN., DEFORMID.Y ANOMALIAS CROMOSOMICAS	0	0	0	0
SAN LORENZO	17	0	2	15
107 INFECC. CON MODO DE TRANSM. PREDOM./ SEXUAL	0	0	0	0
401 FETO Y RECIEN NACIDO AFECTADOS POR CIERTAS AFECC. MATERNAS	1	0	0	1
402 FETO Y RECIEN N. AFECTADOS POR COMPL. OBST. Y TRAUM. NACIMIENTO	13	0	2	11
403 RETARDO CRECIM.FETAL, DESNUTR. FETAL., BAJO P./ NACER, GEST.CORTA	0	0	0	0
404 TRAST. RESPIRATORIOS ESPECIFICOS DEL PERIODO PERINATAL	0	0	0	0
406 ENF. HEMOLITICA DEL FETO Y DEL RECIEN N. Y KERNICTERUS	0	0	0	0
407 OTRAS AFECC. ORIGINADAS EN PERIODO PERINATAL	1	0	0	1
615 MALFORMACIONES CONGEN., DEFORMID.Y ANOMALIAS CROMOSOMICAS	2	0	0	2
SAN PABLO	17	0	1	16
107 INFECC. CON MODO DE TRANSM. PREDOM./ SEXUAL	0	0	0	0
401 FETO Y RECIEN NACIDO AFECTADOS POR CIERTAS AFECC. MATERNAS	0	0	0	0
402 FETO Y RECIEN N. AFECTADOS POR COMPL. OBST. Y TRAUM. NACIMIENTO	16	0	1	15
403 RETARDO CRECIM.FETAL, DESNUTR. FETAL., BAJO P./ NACER, GEST.CORTA	0	0	0	0
404 TRAST. RESPIRATORIOS ESPECIFICOS DEL PERIODO PERINATAL	0	0	0	0
406 ENF. HEMOLITICA DEL FETO Y DEL RECIEN N. Y KERNICTERUS	0	0	0	0
407 OTRAS AFECC. ORIGINADAS EN PERIODO PERINATAL	0	0	0	0
615 MALFORMACIONES CONGEN., DEFORMID.Y ANOMALIAS CROMOSOMICAS	1	0	0	1

DEFUNCIONES FETALES POR SEXO, SEGÚN MUNICIPIO DE RESIDENCIA DE LA MADRE Y GRUPOS DE CAUSAS DE DEFUNCIÓN
(LISTA DE CAUSAS AGRUPADAS 6/67 CIE-10 DE OPS)

DEPARTAMENTO DE NARIÑO - AÑO 2014 (Último dato oficial)

Fuente: DANE - Estadísticas Vitales, Subdirección de Salud Pública, Oficina de Epidemiología

Municipio de residencia de la madre Grupos de causas de defunción (Lista de causas agrupadas 6/67 CIE-10 de OPS)	Total	Sexo		
		Hombres	Mujeres	Indeterminado
SAN PEDRO DE CARTAGO	4	0	0	4
107 INFECC. CON MODO DE TRANSM. PREDOM./ SEXUAL	0	0	0	0
401 FETO Y RECIEN NACIDO AFECTADOS POR CIERTAS AFECC. MATERNAS	0	0	0	0
402 FETO Y RECIEN N. AFECTADOS POR COMPL. OBST. Y TRAUM. NACIMIENTO	4	0	0	4
403 RETARDO CRECIM.FETAL, DESNUTR. FETAL., BAJO P./ NACER, GEST.CORTA	0	0	0	0
404 TRAST. RESPIRATORIOS ESPECIFICOS DEL PERIODO PERINATAL	0	0	0	0
406 ENF. HEMOLITICA DEL FETO Y DEL RECIEN N. Y KERNICTERUS	0	0	0	0
407 OTRAS AFECC. ORIGINADAS EN PERIODO PERINATAL	0	0	0	0
615 MALFORMACIONES CONGEN., DEFORMID.Y ANOMALIAS CROMOSOMICAS	0	0	0	0
SANTACRUZ	5	0	3	2
107 INFECC. CON MODO DE TRANSM. PREDOM./ SEXUAL	0	0	0	0
401 FETO Y RECIEN NACIDO AFECTADOS POR CIERTAS AFECC. MATERNAS	0	0	0	0
402 FETO Y RECIEN N. AFECTADOS POR COMPL. OBST. Y TRAUM. NACIMIENTO	4	0	2	2
403 RETARDO CRECIM.FETAL, DESNUTR. FETAL., BAJO P./ NACER, GEST.CORTA	0	0	0	0
404 TRAST. RESPIRATORIOS ESPECIFICOS DEL PERIODO PERINATAL	1	0	1	0
406 ENF. HEMOLITICA DEL FETO Y DEL RECIEN N. Y KERNICTERUS	0	0	0	0
407 OTRAS AFECC. ORIGINADAS EN PERIODO PERINATAL	0	0	0	0
615 MALFORMACIONES CONGEN., DEFORMID.Y ANOMALIAS CROMOSOMICAS	0	0	0	0
SAPUYES	4	1	2	1
107 INFECC. CON MODO DE TRANSM. PREDOM./ SEXUAL	0	0	0	0
401 FETO Y RECIEN NACIDO AFECTADOS POR CIERTAS AFECC. MATERNAS	1	0	1	0
402 FETO Y RECIEN N. AFECTADOS POR COMPL. OBST. Y TRAUM. NACIMIENTO	0	0	0	0
403 RETARDO CRECIM.FETAL, DESNUTR. FETAL., BAJO P./ NACER, GEST.CORTA	0	0	0	0
404 TRAST. RESPIRATORIOS ESPECIFICOS DEL PERIODO PERINATAL	1	0	1	0
406 ENF. HEMOLITICA DEL FETO Y DEL RECIEN N. Y KERNICTERUS	0	0	0	0
407 OTRAS AFECC. ORIGINADAS EN PERIODO PERINATAL	1	1	0	0
615 MALFORMACIONES CONGEN., DEFORMID.Y ANOMALIAS CROMOSOMICAS	1	0	0	1
TAMINANGO	23	1	1	21
107 INFECC. CON MODO DE TRANSM. PREDOM./ SEXUAL	0	0	0	0
401 FETO Y RECIEN NACIDO AFECTADOS POR CIERTAS AFECC. MATERNAS	0	0	0	0
402 FETO Y RECIEN N. AFECTADOS POR COMPL. OBST. Y TRAUM. NACIMIENTO	22	1	0	21
403 RETARDO CRECIM.FETAL, DESNUTR. FETAL., BAJO P./ NACER, GEST.CORTA	0	0	0	0
404 TRAST. RESPIRATORIOS ESPECIFICOS DEL PERIODO PERINATAL	1	0	1	0
406 ENF. HEMOLITICA DEL FETO Y DEL RECIEN N. Y KERNICTERUS	0	0	0	0
407 OTRAS AFECC. ORIGINADAS EN PERIODO PERINATAL	0	0	0	0
615 MALFORMACIONES CONGEN., DEFORMID.Y ANOMALIAS CROMOSOMICAS	0	0	0	0
TANGUA	16	3	0	13
107 INFECC. CON MODO DE TRANSM. PREDOM./ SEXUAL	0	0	0	0
401 FETO Y RECIEN NACIDO AFECTADOS POR CIERTAS AFECC. MATERNAS	1	1	0	0
402 FETO Y RECIEN N. AFECTADOS POR COMPL. OBST. Y TRAUM. NACIMIENTO	13	2	0	11
403 RETARDO CRECIM.FETAL, DESNUTR. FETAL., BAJO P./ NACER, GEST.CORTA	0	0	0	0
404 TRAST. RESPIRATORIOS ESPECIFICOS DEL PERIODO PERINATAL	0	0	0	0
406 ENF. HEMOLITICA DEL FETO Y DEL RECIEN N. Y KERNICTERUS	0	0	0	0
407 OTRAS AFECC. ORIGINADAS EN PERIODO PERINATAL	1	0	0	1
615 MALFORMACIONES CONGEN., DEFORMID.Y ANOMALIAS CROMOSOMICAS	1	0	0	1
TUMACO	63	29	21	13
107 INFECC. CON MODO DE TRANSM. PREDOM./ SEXUAL	1	0	1	0
401 FETO Y RECIEN NACIDO AFECTADOS POR CIERTAS AFECC. MATERNAS	13	9	4	0
402 FETO Y RECIEN N. AFECTADOS POR COMPL. OBST. Y TRAUM. NACIMIENTO	22	9	5	8
403 RETARDO CRECIM.FETAL, DESNUTR. FETAL., BAJO P./ NACER, GEST.CORTA	2	1	1	0
404 TRAST. RESPIRATORIOS ESPECIFICOS DEL PERIODO PERINATAL	11	3	7	1
406 ENF. HEMOLITICA DEL FETO Y DEL RECIEN N. Y KERNICTERUS	0	0	0	0
407 OTRAS AFECC. ORIGINADAS EN PERIODO PERINATAL	12	7	2	3
615 MALFORMACIONES CONGEN., DEFORMID.Y ANOMALIAS CROMOSOMICAS	2	0	1	1
TUQUERRES	15	4	3	8
107 INFECC. CON MODO DE TRANSM. PREDOM./ SEXUAL	0	0	0	0
401 FETO Y RECIEN NACIDO AFECTADOS POR CIERTAS AFECC. MATERNAS	2	1	1	0
402 FETO Y RECIEN N. AFECTADOS POR COMPL. OBST. Y TRAUM. NACIMIENTO	12	2	2	8
403 RETARDO CRECIM.FETAL, DESNUTR. FETAL., BAJO P./ NACER, GEST.CORTA	0	0	0	0
404 TRAST. RESPIRATORIOS ESPECIFICOS DEL PERIODO PERINATAL	0	0	0	0
406 ENF. HEMOLITICA DEL FETO Y DEL RECIEN N. Y KERNICTERUS	0	0	0	0
407 OTRAS AFECC. ORIGINADAS EN PERIODO PERINATAL	0	0	0	0
615 MALFORMACIONES CONGEN., DEFORMID.Y ANOMALIAS CROMOSOMICAS	1	1	0	0
YACUANQUER	16	1	3	12
107 INFECC. CON MODO DE TRANSM. PREDOM./ SEXUAL	0	0	0	0
401 FETO Y RECIEN NACIDO AFECTADOS POR CIERTAS AFECC. MATERNAS	1	0	1	0
402 FETO Y RECIEN N. AFECTADOS POR COMPL. OBST. Y TRAUM. NACIMIENTO	12	0	0	12
403 RETARDO CRECIM.FETAL, DESNUTR. FETAL., BAJO P./ NACER, GEST.CORTA	0	0	0	0
404 TRAST. RESPIRATORIOS ESPECIFICOS DEL PERIODO PERINATAL	0	0	0	0
406 ENF. HEMOLITICA DEL FETO Y DEL RECIEN N. Y KERNICTERUS	0	0	0	0
407 OTRAS AFECC. ORIGINADAS EN PERIODO PERINATAL	2	0	2	0
615 MALFORMACIONES CONGEN., DEFORMID.Y ANOMALIAS CROMOSOMICAS	1	1	0	0



Gobernación
de Nariño



**DEFUNCIONES MATERNAS, POR GRUPOS DE EDAD, SEGÚN RESIDENCIA Y GRUPOS DE CAUSAS DE DEFUNCIÓN
(LISTA DE CAUSAS AGRUPADAS 6/67 CIE-10 DE OPS)**

DEPARTAMENTO DE NARIÑO 2014 (Último dato oficial)

Fuente: DANE - Estadísticas Vitales, Subdirección de Salud Pública, Oficina de Epidemiología

Grupos de causas de defunción (lista de causas agrupadas 6/67 CIE-10 de OPS)	TOTAL	Grupos de edad									
		10 - 14 años	15 - 19 años	20 - 24 años	25 - 29 años	30 - 34 años	35 - 39 años	40 - 44 años	45 - 49 años	50 - 54 años	Edad desconocida
Total departamento	18	0	2	4	3	4	2	3	0	0	0
EMBARAZO TERMINADO EN ABORTO (O00-O08)	1	0	0	1	0	0	0	0	0	0	0
EDEMA, PROTEINURIA Y TRASTORNOS HIPERTENSIVOS EN EL EMBARAZO, EL PARTO Y EL PUERPERIO (O10-O16)	4	0	0	0	1	2	0	1	0	0	0
OTROS TRASTORNOS RELACIONADOS PRINCIPALMENTE CON EL EMBARAZO (O20-O29)	0	0	0	0	0	0	0	0	0	0	0
ATENCION MATERNA RELACIONADA CON EL FETO Y LA CAVIDAD AMNIOTICA Y CON POSIBLES PROBLEMAS DEL PARTO (O30-O48)	1	0	0	0	0	0	0	1	0	0	0
COMPLICACIONES DEL TRABAJO DEL PARTO Y DEL PARTO (O60-O75)	0	0	0	0	0	0	0	0	0	0	0
COMPLICACIONES PRINCIPALMENTE RELACIONADAS CON EL PUERPERIO (O85-O92)	0	0	0	0	0	0	0	0	0	0	0
OTRAS AFECCIONES OBSTETRICAS NO CLASIFICADAS EN OTRA PARTE (O95-O99)	12	0	2	3	2	2	2	1	0	0	0
CAUSAS ESPECIFICADAS EN OTROS CAPITULOS (A34X,B200-B24X,C58X,D392,E230,F530-F539,M830)	0	0	0	0	0	0	0	0	0	0	0

**DEFUNCIONES POR PERTENENCIA ÉTNICA DEL FALLECIDO Y SEXO, SEGÚN DEPARTAMENTO DE RESIDENCIA
DEPARTAMENTO DE NARIÑO 2014 (Último dato oficial)**

Fuente: DANE - Estadísticas Vitales, Subdirección de Salud Pública, Oficina de Epidemiología

Departamento de Nariño	TOTAL	TOTAL		Indígena		Rom (Gitano)		Raíz del archipiélago de San Andrés y Providencia	
		Hombres	Mujeres	Hombres	Mujeres	Hombres	Mujeres	Hombres	Mujeres
	6.509	3.527	2.982	233	175	2	2	2	0
			Palenquero de San Basilio	Negro(a), mulato(a), afrocolombiano(a) o afrodescendiente	Ninguno de las anteriores	Sin información			
	Hombres	Mujeres	Hombres	Mujeres	Hombres	Mujeres	Hombres	Mujeres	
	1	1	456	343	2.797	2.455	36	6	

**DEFUNCIONES POR GRUPOS DE EDAD Y SEXO, SEGÚN DEPARTAMENTOS DE RESIDENCIA Y GRUPOS DE CAUSAS DE DEFUNCIÓN
(LISTA COLOMBIA 105 PARA LA TABULACIÓN DE MORTALIDAD)
DEPARTAMENTO DE NARIÑO - AÑO 2014 (Último dato oficial)**

Fuente: DANE - Estadísticas Vitales, Subdirección de Salud Pública, Oficina de Epidemiología

Grupos de causas de defunción (lista colombia 105 para la tabulación de mortalidad)	De 40 a 44 años	De 45 a 49 años	De 50 a 54 años	De 55 a 59 años	De 60 a 64 años	De 65 a 69 años	De 70 a 74 años	De 75 a 79 años	De 80 a 84 años	De 85 a 89 años	De 90 a 94 años	De 95 a 99 años	De 100 años y más	Edad desconocida
Total Departamento	171	203	221	312	342	426	564	750	891	756	434	174	33	10
001 Enfermedades infecciosas intestinales	0	0	0	0	0	2	2	3	1	3	0	2	0	0
002 Tuberculosis y secuelas	1	4	0	1	1	1	2	2	0	1	1	0	0	0
003 Ciertas enfermedades transmitidas por vectores y rabia	0	0	0	0	0	0	0	0	0	0	0	0	0	0
004 Ciertas enfermedades inmunoprevenibles	0	0	0	0	0	1	0	0	1	0	0	0	0	0
005 Sepsicemia, excepto neonatal	2	0	0	1	1	0	3	4	5	2	1	0	0	0
006 Todas las demás enfermedades bacterianas	0	0	0	0	0	0	0	0	0	0	0	0	1	0
007 Sífilis y otras enfermedades venéreas	0	0	0	0	0	0	0	0	0	0	0	0	0	0
008 Hepatitis viral y secuelas	0	0	0	0	0	0	0	0	0	0	0	0	0	0
009 Enfermedad por el VIH (SIDA)	6	5	5	1	2	0	0	0	0	0	0	0	0	0
010 Todas las demás enfermedades infecciosas y parasitarias	0	1	2	0	1	1	1	3	0	0	0	1	0	0
011 Tumores malignos del labio, de la cavidad bucal y de la faringe	1	1	0	1	1	0	0	2	2	3	1	1	0	0
012 Tumor maligno del esófago	0	0	0	3	5	3	5	6	1	4	1	0	0	0
013 Tumor maligno del estómago	4	11	12	35	25	26	30	39	28	13	9	1	1	0
014 Tumor maligno del colon, de la unión rectosigmoidea, recto y ano	3	2	6	11	9	9	10	7	6	5	3	0	0	0
015 Tumor maligno del hígado	0	5	4	8	5	5	11	7	7	1	0	0	0	0
016 Tumor maligno de la vesícula biliar y de las vías biliares	2	1	1	5	5	4	9	3	4	1	0	0	0	0
017 Tumor maligno del páncreas	1	2	1	1	4	5	10	9	9	2	2	0	0	0
018 Todos los demás tumores malignos de los órganos digestivos y del peritoneo	0	0	1	0	2	4	4	1	0	0	1	0	0	0
019 Tumor maligno de la laringe	0	0	0	0	0	0	0	0	0	0	0	0	0	0
020 Tumor maligno de la tráquea, los bronquios y el pulmón	0	1	5	11	5	8	12	18	8	7	3	1	0	0
021 Todos los demás tumores malignos de los órganos respiratorios e intratorácicos, excepto tráquea, bronquios y pulmón	0	0	1	0	0	0	1	1	0	0	0	0	0	0
022 Tumor maligno de los huesos y de los cartilagos articulares	0	0	1	0	0	0	1	0	1	0	1	0	0	0
023 Melanoma y otros tumores malignos de la piel	0	2	1	0	2	1	3	3	3	3	2	2	1	0
024 Tumor maligno de la mama de la mujer	3	3	6	3	6	5	4	5	1	2	0	0	0	0
025 Tumor maligno del cuello del útero	4	3	9	5	5	9	10	5	8	2	1	0	0	0
026 Tumor maligno de otras partes del útero	0	1	3	4	0	1	2	1	1	1	0	0	0	0
027 Tumor maligno del ovario	0	3	2	3	3	2	4	6	3	2	0	0	0	0
028 Tumor maligno de la próstata	0	0	0	1	4	10	13	11	19	7	3	3	0	0
029 Tumor maligno de la vejiga urinaria	0	0	1	1	0	2	2	3	2	2	1	1	0	0
030 Todos los demás tumores malignos de los órganos urinarios	0	0	1	0	1	0	3	2	2	0	0	0	0	0
031 Tumor maligno del encéfalo, del ojo y de otras partes del sistema nervioso central	1	3	1	1	4	4	3	2	3	1	1	0	0	0
032 Tumor maligno del hipotálamo y de otras glándulas endocrinas	0	0	3	3	2	1	4	1	5	4	0	0	0	0
033 Tumores malignos de síllos mal definidos y secundarios	1	0	1	1	0	1	1	1	1	0	0	0	0	0
034 Tumor maligno de síllos no especificados	0	2	4	4	6	5	4	4	9	2	0	0	0	0
035 Leucemia	5	0	2	5	3	1	3	2	4	0	0	1	0	0
036 Todos los demás tumores malignos del tejido linfático, de los órganos hematopoyéticos y de tejidos afines	1	3	3	9	5	7	5	5	7	1	0	0	0	0
037 Tumores: in situ, benignos y de comportamiento incierto o desconocido y los no especificados	3	5	4	6	6	10	10	13	11	6	1	0	0	0
038 Todos los demás tumores malignos de otras localizaciones	1	0	0	3	2	3	4	3	2	0	0	0	0	0
039 Anemias: nutricionales, hemolíticas, aplásticas y otras	0	2	0	1	1	0	0	1	4	1	2	0	2	0
040 Defectos de coagulación, púrpura y otras afecciones hemorrágicas y de la sangre y los trastornos que afectan la linfa	1	0	0	0	2	0	0	2	1	1	0	0	0	0
041 Diabetes mellitus	1	3	6	14	19	21	21	29	27	21	10	5	1	0
042 Deficiencias nutricionales	0	1	1	2	2	4	4	7	17	18	10	7	1	0
043 Todas las demás enfermedades endocrinas y nutricionales	0	0	0	4	0	4	3	4	1	2	4	0	0	0
044 Trastornos mentales y del comportamiento	0	0	0	0	0	0	4	3	3	3	1	0	0	0
045 Meningitis y otras enfermedades inflamatorias del sistema nervioso central	0	1	0	1	2	1	0	0	1	0	0	1	0	0
046 Epilepsia y otros trastornos episódicos y paroxísmicos	4	1	0	0	1	1	0	2	0	0	0	0	0	0
047 Todas las demás enfermedades del sistema nervioso	1	0	2	2	4	8	4	2	4	5	0	2	0	0
048 Enfermedades del ojo y sus anexos, del oído y de la apófisis mastoidea	0	0	0	0	0	0	0	1	0	0	0	0	0	0
049 Fiebre reumática aguda y enfermedades cardíacas reumáticas crónicas	0	0	1	1	0	1	0	0	0	0	0	0	0	0
050 Enfermedades hipertensivas	0	2	8	9	13	20	33	53	79	82	53	24	2	0
051 Enfermedades isquémicas del corazón	8	20	16	27	41	62	95	97	143	147	80	34	6	0
052 Enfermedad cardiopulmonar y enfermedades de la circulación pulmonar	0	0	2	3	4	0	5	11	4	6	4	2	0	0
053 Todas las demás formas de enfermedad del corazón	2	2	3	3	5	7	9	14	15	13	7	3	0	0
054 Insuficiencia cardíaca	1	3	0	2	7	4	8	10	13	18	10	3	0	0
055 Enfermedades cerebrovasculares	7	14	15	14	27	32	49	67	89	76	39	10	2	0
056 Aterosclerosis	0	0	0	0	0	0	0	0	1	0	1	0	0	0
057 Aneurisma aórtico	0	1	0	1	3	2	1	2	1	2	0	0	0	0
058 Enfermedades de los vasos sanguíneos y otras enfermedades del sistema circulatorio	1	2	0	2	1	3	4	5	7	5	4	2	0	0
059 Neumonía	5	4	5	5	8	8	10	16	26	19	15	6	1	0
060 Enfermedades crónicas de las vías respiratorias inferiores	1	3	2	6	8	20	32	77	100	98	60	30	8	0
061 Enfermedades del pulmón debidas a agentes externos	0	1	1	1	1	2	1	2	1	6	2	1	0	0
062 Todos los demás enfermedades del sistema respiratorio	0	1	1	4	4	5	13	18	18	17	14	1	1	0
063 Úlcera	0	1	2	1	2	3	3	6	8	10	1	2	0	0
064 Enfermedades del esófago y otras enfermedades del estómago y del duodeno	0	0	1	2	2	1	2	4	7	2	3	0	0	0
065 Enfermedades del apéndice, hernia y obstrucción intestinal	2	1	4	2	5	9	6	13	10	10	6	1	1	0
066 Enfermedades del hígado	1	4	5	7	6	8	8	10	12	4	2	0	0	0
067 Trastornos de la vesícula biliar, de las vías biliares y del páncreas	2	0	8	5	2	10	10	18	22	11	5	1	0	0
068 Enteritis, colitis no infecciosa y otras enfermedades de los intestinos	1	0	1	2	0	4	5	6	11	1	4	0	0	0
069 Enfermedades del peritoneo y todas las demás enfermedades del sistema digestivo	0	0	1	1	1	4	2	3	5	3	1	0	0	0
070 Hemorragia gastrointestinal	0	0	1	2	1	1	2	8	7	2	11	0	0	0
071 Enfermedades de la piel y del tejido subcutáneo	0	2	3	4	2	3	1	3	7	6	4	1	1	0
072 Enfermedades del sistema osteomuscular y del tejido conjuntivo	3	5	2	2	5	3	5	8	11	12	12	4	0	0
073 Enfermedades glomerulares y tubulointersticiales	1	0	0	0	1	0	0	2	2	1	0	0	0	0
074 Insuficiencia renal	3	2	3	8	9	11	16	17	20	10	3	5	1	0
075 Todas las demás enfermedades del sistema urinario	0	1	0	0	0	2	3	8	12	9	8	0	1	0
076 Hiperplasia de la próstata	0	0	0	0	0	2	1	3	4	3	0	0	0	0
077 Trastornos de los órganos genitales	0	0	1	1	0	1	1	0	0	0	0	0	0	0
078 Embarazo, parto y puerperio	3	0	0	0	0	0	0	0	0	0	0	0	0	0
079 Feto y recién nacido afectados por ciertas afecciones maternas	0	0	0	0	0	0	0	0	0	0	0	0	0	0
080 Feto y recién nacido afectados por complicaciones obstétricas y traumatismo del nacimiento	0	0	0	0	0	0	0	0	0	0	0	0	0	0
081 Retardo del crecimiento fetal, desnutrición fetal, gestación corta y bajo peso al nacer	0	0	0	0	0	0	0	0	0	0	0	0	0	0
082 Trastornos respiratorios específicos del periodo perinatal	0	0	0	0	0	0	0	0	0	0	0	0	0	0
083 Trastornos hemorrágicos y hematológicos del feto y del recién nacido	0	0	0	0	0	0	0	0	0	0	0	0	0	0
084 Infecciones específicas del periodo perinatal	0	0	0	0	0	0	0	0	0	0	0	0	0	0
085 Enterocolitis necrotizante del feto y del recién nacido	0	0	0	0	0	0	0	0	0	0	0	0	0	0
086 Todas las demás afecciones originadas en el periodo perinatal	0	0	0	0	0	0	0	0	0	0	0	0	0	0
087 Malformaciones congénitas del sistema circulatorio	0	0	0	1	0	0	0	0	0	0	0	0	0	0
088 Las demás malformaciones congénitas, deformidades y anomalías congénitas	0	1	0	0	0	0	0	0	0	1	0	0	0	0
089 Signos, síntomas y afecciones mal definidas	0	0	3	4	3	2	7	15	19	29	15	12	1	2
090 Accidentes de transporte de motor y secuelas	15	14	9	12	15	11	3	6	4	3	2	1	0	1
091 Otros accidentes de transporte terrestre	0	0	0	0	0	0	0	1	0	0	0	0	0	0



DEFUNCIONES POR GRUPOS DE EDAD Y SEXO, SEGÚN MUNICIPIO Y ÁREA DE RESIDENCIA
DEPARTAMENTO DE NARIÑO 2014 (Último dato oficial)
 Fuente: DANE - Estadísticas Vitales, Subdirección de Salud Pública, Oficina de Epidemiología

Código	#	Región	Municipios	TOTAL	Total		Grupos de Edad										
					Hombres	Mujeres	Menor de 1 año	De 1 a 4 años	De 5 a 9 años	De 10 a 14 años	De 15 a 19 años	De 20 a 24 años	De 25 a 29 años	De 30 a 34 años	De 35 a 39 años	De 40 a 44 años	
52001	1	CEN	Pasto	1.911	948	963	65	3	3	8	13	32	53	44	39	44	49
52019	2	RIO	Albán	62	34	28	0	0	1	0	0	0	0	0	2	1	3
52022	3	EXP	Aldana	30	14	16	2	0	0	0	0	0	1	2	0	1	0
52036	4	OCC	Ancuyá	52	23	29	0	0	0	0	0	0	0	1	2	0	0
52051	5	JUA	Arboleda	32	19	13	0	0	0	0	0	0	0	0	2	2	1
52079	6	TEL	Barbacoas	68	34	34	9	1	2	1	1	3	5	4	3	4	4
52083	7	RIO	Belén	30	14	16	0	0	0	0	1	0	0	1	0	1	0
52110	8	JUA	Buesaco	100	57	43	0	0	0	0	0	1	1	0	3	0	3
52694	9	JUA	Cartago	35	24	11	0	1	0	0	0	0	0	0	0	2	2
52240	10	CEN	Chachagüí	67	33	34	3	1	0	0	0	0	3	0	2	4	1
52203	11	RIO	Colón Genova	41	21	20	0	0	0	0	0	1	2	0	0	0	2
52207	12	OCC	Consacá	60	36	24	2	0	0	0	1	0	0	1	1	0	3
52210	13	EXP	Contadero	34	19	15	0	0	0	0	1	1	0	2	0	0	0
52215	14	EXP	Córdoba	59	29	30	2	0	1	0	1	0	0	1	2	3	2
52224	15	EXP	Cuaspud	42	19	23	0	0	0	0	0	0	2	0	0	0	1
52227	16	EXP	Cumbal	99	44	55	4	1	0	0	1	2	1	2	3	1	5
52233	17	COR	Cumbitara	28	12	16	1	0	0	1	0	3	2	1	1	0	0
52250	18	SAN	El Charco	40	21	19	5	2	0	0	0	2	4	1	1	1	3
52254	19	GUA	El Peñol	33	26	7	0	0	0	0	0	0	0	1	2	1	1
52256	20	COR	El Rosario	31	25	6	0	0	0	0	0	1	2	1	1	1	1
52258	21	RIO	El Tablón de Gómez	28	17	11	1	0	0	0	1	0	0	0	1	1	1
52260	22	GUA	El Tambo	80	42	38	1	0	0	0	2	1	0	0	2	1	0
52520	23	PAS	Francisco Pizarro	21	13	8	3	0	0	2	0	0	0	1	2	2	0
52287	24	EXP	Funes	36	21	15	1	0	0	0	0	0	0	0	0	0	0
52317	25	EXP	Guachucal	87	47	40	3	0	1	0	0	1	2	1	4	1	1
52320	26	SAB	Guaitarilla	69	37	32	0	0	0	0	2	2	2	2	0	1	0
52323	27	EXP	Gualmatán	25	11	14	1	0	0	0	0	0	0	0	1	0	0
52352	28	EXP	Iles	38	19	19	2	0	2	0	0	0	2	0	0	1	1
52354	29	SAB	Imués	34	20	14	1	0	0	0	0	0	1	0	1	2	1
52356	30	EXP	Ipiales	506	280	226	11	0	3	1	6	6	13	16	14	14	12
52378	31	RIO	La Cruz	110	50	60	0	0	1	1	1	1	1	1	1	2	3
52381	32	CEN	La Florida	50	25	25	2	0	0	0	1	0	1	0	2	0	0
52385	33	GUA	La Llanada	20	11	9	0	0	0	0	0	1	2	0	0	0	0
52390	34	SAN	La Tola	5	4	1	0	0	0	0	0	1	1	0	0	0	0
52399	35	JUA	La Unión	160	99	61	1	0	0	0	1	5	6	4	6	6	6
52405	36	COR	Leiva	31	24	7	1	0	0	0	0	1	2	1	1	3	0
52411	37	OCC	Linares	66	38	28	0	0	0	0	0	2	0	0	1	3	0
52418	38	GUA	Los Andes	48	30	18	1	0	0	1	0	0	1	2	0	1	1
52427	39	TEL	Magüi Payán	11	4	7	1	0	2	0	0	0	0	0	0	2	0
52435	40	PIE	Mallama	29	18	11	1	0	0	1	0	2	1	2	0	1	3
52473	41	SAN	Mosquera	17	13	4	2	0	0	0	0	1	0	2	2	0	0
52480	42	CEN	Nariño	24	11	13	1	0	1	0	1	1	0	1	0	0	0
52490	43	SAN	Olaya Herrera	31	22	9	9	2	1	1	0	4	2	0	2	1	1
52506	44	SAB	Ospina	30	19	11	0	0	0	0	0	0	0	0	1	0	0
52540	45	COR	Policarpa	49	34	15	1	0	0	0	2	2	5	3	7	3	5
52560	46	EXP	Potosí	53	24	29	4	0	1	0	1	1	2	1	0	0	1
52565	47	ABA	Providencia	18	7	11	1	0	0	0	0	0	1	2	0	0	1
52573	48	EXP	Puerres	58	31	27	0	0	0	1	0	1	0	2	0	0	0
52585	49	EXP	Pupiales	90	39	51	0	0	1	0	0	1	1	1	2	2	3
52612	50	PIE	Ricaurte	52	30	22	3	1	1	0	1	2	6	2	3	2	7
52621	51	TEL	Roberto Payán	19	10	9	3	0	0	1	1	1	1	1	1	0	0
52678	52	ABA	Samaniego	133	69	64	1	2	1	1	1	1	5	6	4	4	5
52685	53	RIO	San Bernardo	40	23	17	2	0	0	0	0	0	4	2	0	0	1
52687	54	JUA	San Lorenzo	78	40	38	0	0	0	0	0	2	5	1	1	1	0
52693	55	RIO	San Pablo	74	37	37	2	0	0	0	1	2	2	2	1	3	2
52683	56	OCC	Sandoná	126	71	55	4	0	0	2	0	0	5	3	4	2	1
52696	57	SAN	Santa Bárbara	10	8	2	1	0	0	0	1	2	1	0	1	0	2
52699	58	ABA	Santacruz	57	28	29	0	0	0	0	0	2	0	1	1	1	1
52720	59	SAB	Sapuyes	43	26	17	1	0	0	0	1	0	0	1	0	0	0
52786	60	COR	Taminango	92	49	43	4	0	0	0	1	3	2	3	3	2	6
52788	61	CEN	Tangua	70	35	35	1	0	1	0	0	1	1	1	0	2	0
52835	62	PAS	Tumaco	731	452	279	47	7	7	7	9	35	44	49	36	23	22
52838	63	SAB	Túquerres	236	141	95	12	2	0	0	2	2	2	7	8	4	3
52885	64	CEN	Yacuanquer	52	29	23	1	0	0	0	0	1	0	0	0	1	0
52999			Sin Información	18	17	1	0	0	0	0	1	0	2	2	4	0	0
TOTAL DEPARTAMENTO				6.509	3.527	2.982	224	23	30	29	56	134	202	185	181	158	171



DEFUNCIONES POR GRUPOS DE EDAD Y SEXO, SEGÚN MUNICIPIO Y ÁREA DE RESIDENCIA
DEPARTAMENTO DE NARIÑO 2014 (Último dato oficial)
 Fuente: DANE - Estadísticas Vitales, Subdirección de Salud Pública, Oficina de Epidemiología

Código	#	Región	Municipios	Grupos de Edad												Edad desconocida
				De 45 a 49 años	De 50 a 54 años	De 55 a 59 años	De 60 a 64 años	De 65 a 69 años	De 70 a 74 años	De 75 a 79 años	De 80 a 84 años	De 85 a 89 años	De 90 a 94 años	De 95 a 99 años	De 100 años y más	
52001	1	CEN	Pasto	63	68	104	110	133	174	245	246	230	133	46	6	0
52019	2	RIO	Albán	2	3	2	3	1	5	5	9	12	9	4	0	0
52022	3	EXP	Aldana	3	2	1	1	1	2	0	7	2	3	2	0	0
52036	4	OCC	Ancuyá	1	1	3	7	3	8	4	8	4	7	3	0	0
52051	5	JUA	Arboleda	0	3	0	2	3	4	2	5	4	2	2	0	0
52079	6	TEL	Barbacoas	3	4	2	3	3	5	2	3	0	2	4	0	0
52083	7	RIO	Belén	0	0	2	1	3	8	1	5	3	3	1	0	0
52110	8	JUA	Buesaco	2	3	7	5	5	12	18	18	15	3	3	0	1
52694	9	JUA	Cartago	2	0	3	3	3	2	3	6	4	2	2	0	0
52240	10	CEN	Chachagüí	0	1	5	1	2	8	12	11	7	4	1	0	1
52203	11	RIO	Colón Genova	1	2	1	1	6	2	5	4	8	4	0	2	0
52207	12	OCC	Consacá	2	0	1	4	7	4	9	12	9	2	2	0	0
52210	13	EXP	Contadero	1	1	0	1	1	6	3	9	3	3	1	1	0
52215	14	EXP	Córdoba	2	2	2	2	0	4	7	11	9	6	2	0	0
52224	15	EXP	Cuasapud	0	2	1	1	1	3	4	12	8	5	1	1	0
52227	16	EXP	Cumbal	1	6	6	2	5	7	13	12	15	6	4	2	0
52233	17	COR	Cumbitara	2	1	3	0	1	0	2	2	3	4	1	0	0
52250	18	SAN	El Charco	2	0	1	1	4	3	5	4	1	0	0	0	0
52254	19	GUA	El Peñol	0	1	1	2	2	2	3	4	8	4	1	0	0
52256	20	COR	El Rosario	2	2	4	2	4	0	6	2	1	1	0	0	0
52258	21	RIO	El Tablón de Gómez	3	2	3	1	2	0	4	2	3	3	0	0	0
52260	22	GUA	El Tambo	4	2	6	7	7	6	13	10	11	6	1	0	0
52520	23	PAS	Francisco Pizarro	1	1	1	4	0	2	1	0	1	0	0	0	0
52287	24	EXP	Funes	4	1	1	4	3	7	3	4	5	2	1	0	0
52317	25	EXP	Guachucal	3	1	4	5	5	10	8	15	15	5	0	2	0
52320	26	SAB	Guaitarilla	3	1	3	3	3	9	6	12	7	9	5	2	0
52323	27	EXP	Gualmatán	0	0	0	0	1	3	4	7	6	2	0	0	0
52352	28	EXP	Iles	1	1	1	1	6	1	2	7	7	2	1	0	0
52354	29	SAB	Imués	0	1	0	1	4	4	4	6	2	5	1	0	0
52356	30	EXP	IpiALES	16	21	22	31	34	39	51	86	64	31	11	4	0
52378	31	RIO	La Cruz	5	3	8	4	9	9	16	18	11	12	3	0	0
52381	32	CEN	La Florida	1	0	1	0	2	8	3	13	9	3	4	0	0
52385	33	GUA	La Llanada	2	2	0	0	0	0	3	2	2	4	2	0	0
52390	34	SAN	La Tola	0	0	0	0	0	0	1	2	0	0	0	0	0
52399	35	JUA	La Unión	5	3	9	6	9	15	18	20	21	12	6	1	0
52405	36	COR	Leiva	1	3	2	2	1	2	4	3	4	0	0	0	0
52411	37	OCC	Linares	1	1	1	3	7	6	5	17	8	6	4	1	0
52418	38	GUA	Los Andes	3	2	2	1	4	4	1	13	5	2	3	1	0
52427	39	TEL	Magüi Payán	0	0	0	2	2	0	0	1	1	0	0	0	0
52435	40	PIE	Mallama	0	1	0	1	1	1	2	5	4	1	2	0	0
52473	41	SAN	Mosquera	2	1	0	3	1	1	1	1	0	0	0	0	0
52480	42	CEN	Nariño	0	0	1	1	3	3	1	5	2	2	1	0	0
52490	43	SAN	Olaya Herrera	0	0	2	0	2	2	2	0	0	0	0	0	0
52506	44	SAB	Ospina	0	3	2	2	4	2	2	7	3	4	0	0	0
52540	45	COR	Policarpa	0	2	1	2	1	4	3	3	3	1	1	0	0
52560	46	EXP	Potosí	0	2	1	1	4	4	8	9	5	4	4	0	0
52565	47	ABA	Providencia	0	1	0	1	1	1	4	2	0	2	1	0	0
52573	48	EXP	Puerres	0	3	0	3	1	8	9	9	8	7	4	2	0
52585	49	EXP	Pupiales	1	2	2	5	6	11	10	12	15	11	4	0	0
52612	50	PIE	Ricaurte	2	2	2	2	4	0	6	2	3	0	1	0	0
52621	51	TEL	Roberto Payán	1	2	1	0	0	0	1	3	1	1	0	0	0
52678	52	ABA	Samaniego	4	3	17	8	9	8	18	12	12	5	5	0	1
52685	53	RIO	San Bernardo	0	0	3	3	3	4	4	6	6	1	1	0	0
52687	54	JUA	San Lorenzo	0	1	3	3	8	6	14	14	10	6	3	0	0
52693	55	RIO	San Pablo	1	3	2	1	6	9	8	8	12	6	2	0	1
52683	56	OCC	Sandoná	3	5	5	7	9	10	15	15	17	13	5	1	0
52696	57	SAN	Santa Bárbara	1	0	0	0	0	0	1	0	0	0	0	0	0
52699	58	ABA	Santacruz	1	3	1	3	5	4	12	8	7	5	1	1	0
52720	59	SAB	Sapuyes	2	2	2	4	0	6	7	7	9	1	0	0	0
52786	60	COR	Samínango	3	4	3	6	5	3	7	14	13	7	2	1	0
52788	61	CEN	Tangua	5	1	3	3	6	7	8	13	10	3	4	0	0
52835	62	PAS	Tumaco	29	25	31	44	38	50	54	64	55	37	11	7	0
52838	63	SAB	Túquerres	4	6	16	10	13	29	45	34	23	11	3	0	0
52885	64	CEN	Yacuanquer	0	2	1	2	2	10	6	15	8	3	0	0	0
52999			Sin Información	2	0	0	0	1	0	0	0	0	0	0	0	6
TOTAL DEPARTAMENTO				203	221	312	342	426	564	750	891	756	434	174	33	10



DEFUNCIONES POR GRUPOS DE EDAD Y SEXO, SEGÚN MUNICIPIO DE RESIDENCIA Y GRUPOS DE CAUSAS DE DEFUNCIÓN (LISTA DE CAUSAS AGRUPADAS 6/67 CIE-10 DE OPS)
DEPARTAMENTO DE NARIÑO - AÑO 2014 (Último dato oficial)

Fuente: DANE - Estadísticas Vitales, Subdirección de Salud Pública, Oficina de Epidemiología

Municipio de Residencia - Grupo de causas de defunción (Lista de causas agrupadas 6/67 CIE-10 de OPS)	TOTAL	Hombres	Mujeres	Menor de 1 año	De 1 a 4 años	De 5 a 14 años	De 15 a 44 años	De 45 a 64 años	De 65 y más	Edad desconocida
DEPARTAMENTO DE NARIÑO	6.509	3.527	2.982	224	53	85	1.031	1.078	4.028	10
101 ENFERMEDADES INFECCIOSAS INTESTINALES	20	8	12	3	3	0	1	0	13	0
102 TUBERCULOSIS, INCLUSIVE SECUELAS	16	11	5	0	0	0	3	6	7	0
103 CIERTAS ENF. TRANSMITIDAS POR VECTORES Y RABIA	4	2	2	1	0	2	1	0	0	0
104 CIERTAS ENF. PREVENIBLES POR VACUNA	4	1	3	1	0	0	1	0	2	0
105 MENINGITIS	9	4	5	2	1	1	1	2	2	0
106 SEPTICEMIA	20	8	12	0	1	0	2	2	15	0
107 INFECC. CON MODO DE TRANSM. PREDOM./, SEXUAL	1	1	0	1	0	0	0	0	0	0
108 ENFERMEDAD POR EL VIH/SIDA	43	26	17	0	0	0	30	13	0	0
109 INFECCIONES RESPIRATORIAS AGUDAS	159	68	91	8	6	2	16	23	104	0
110 OTRAS ENF. INFECCIOSAS Y PARASITARIAS	11	7	4	0	0	0	1	4	6	0
201 TUMOR MALIGNO DEL ESTOMAGO	244	154	90	0	0	0	14	83	147	0
202 TUMOR MALIGNO DEL COLON	57	27	30	0	0	0	4	21	32	0
203 TUMOR M. ORG.DIGESTIVOS Y PERITONEO, EXCL. ESTOM. Y COLON	60	38	22	0	0	0	4	18	38	0
204 TUMOR MALIGNO HIGADO Y VIAS BILIARES	88	31	57	0	0	0	2	34	52	0
205 TUMOR MALIGNO DEL PANCREAS	46	23	23	0	0	0	1	8	37	0
206 T. M. DE TRAQUEA, BRONQUIOS Y PULMON	80	44	36	0	0	0	1	22	57	0
207 TUMOR M.ORG. RESPIRAT. E INTRAT., EXCL.TRAQUEA, BRONQUIOS Y PULMON	3	3	0	0	0	0	0	1	2	0
208 TUMOR MALIGNO DE LA MAMA	42	0	42	0	0	0	7	18	17	0
209 T. MALIGNO DEL UTERO	79	0	79	0	0	0	8	30	41	0
210 T. MALIGNO DE LA PROSTATA	71	71	0	0	0	0	0	5	66	0
211 T. MALIGNO OTROS ORGANOS GENITOURINARIOS	74	25	49	0	2	0	9	16	47	0
212 T. MALIGNO TEJIDO LINFATICO, ORG. HEMATOPOY. Y TEJIDOS AFINES	104	50	54	1	2	6	29	30	36	0
213 RESIDUO DE TUMORES MALIGNOS	160	76	84	1	1	5	16	48	89	0
214 CARCINOMA IN-SITU, T. BENIGNOS Y DE COMPORTAM.INCIERTO O DESCON.	84	40	44	0	0	1	11	21	51	0
301 FIEBRE REUMATICA AGUDA Y ENF. CARDIACAS REUM. CRONICAS	3	2	1	0	0	0	0	2	1	0
302 ENFERMEDADES HIPERTENSIVAS	379	150	229	0	0	0	1	32	346	0
303 ENFERMEDADES ISQUEMICAS DEL CORAZON	784	413	371	0	0	0	16	104	664	0
304 ENF. CARDIOPULMONAR, DE LA CIRC. PULM. Y OTRAS ENF. CORAZON	140	63	77	2	1	0	15	22	100	0
306 INSUFICIENCIA CARDIACA	83	35	48	1	0	1	3	12	66	0
307 ENFERMEDADES CEREBROVASCULARES	455	212	243	0	1	0	20	70	364	0
308 ATROSCLEROSIS	2	1	1	0	0	0	0	0	2	0
309 RESTO ENF. DEL SISTEMA CIRCULATORIO	50	28	22	0	0	0	2	10	38	0
401 FETO Y RECIEN NACIDO AFECTADOS POR CIERTAS AFECC. MATERNAS	2	2	0	2	0	0	0	0	0	0
402 FETO Y RECIEN N. AFECTADOS POR COMPL. OBST. Y TRAUM. NACIMIENTO	9	4	5	9	0	0	0	0	0	0
403 RETARDO CRECIM.FETAL, DESNUTR. FETAL., BAJO P./ NACER., GEST.CORTA	13	7	6	13	0	0	0	0	0	0
404 TRAST. RESPIRATORIOS ESPECIFICOS DEL PERIODO PERINATAL	38	21	17	38	0	0	0	0	0	0
405 SEPSIS BACTERIANA DEL RECIEN NACIDO	21	13	8	21	0	0	0	0	0	0
407 OTRAS AFECC. ORIGINADAS EN PERIODO PERINATAL	27	14	13	27	0	0	0	0	0	0
501 ACC. TRANSPORTE TERRESTRE, INCLUSIVE SECUELAS	207	169	38	1	0	7	115	50	33	1
502 OTROS ACC. TRANSPORTE Y LOS NO ESP., INCLUSIVE SECUELAS	4	4	0	0	0	0	2	1	1	0
503 CAIDAS	78	52	26	0	1	2	17	18	40	0
504 ACC. CAUSADOS POR MAQUINAS Y POR INSTR. CORTANTES/PUNZANTES	2	2	0	0	0	0	2	0	0	0
505 ACC. CAUSADOS POR DISPARO DE ARMAS DE FUEGO	1	0	1	0	0	1	0	0	0	0
506 AHOGAMIENTO Y SUMERSION ACCIDENTALES	37	32	5	1	8	5	19	3	1	0
507 EXPOSICION AL HUMO, FUEGO Y LLAMAS	8	4	4	0	0	3	4	1	0	0
508 ENVENENAMIENTO. ACC. POR, Y EXPOSICION A SUSTANC.NOCIVAS	6	6	0	0	0	0	2	4	0	0
509 COMPLICAC.DE LA ATENC. MEDICA Y QUIRURG., INCLUSIVE SECUELAS	5	3	2	0	0	0	3	1	1	0
510 OTROS ACCIDENTES, INCLUSIVE SECUELAS	101	74	27	6	7	2	37	27	20	2
511 LESIONES AUTOINFLIGIDAS INTENC.(SUICIDIOS), INCL. SECUELAS	81	64	17	0	0	5	62	13	1	0
512 AGRESIONES (HOMICIDIOS), INCLUSIVE SECUELAS	446	396	50	1	0	10	364	50	16	5
513 INTERVENCION LEGAL Y OPERAC. DE GUERRA, INCL. SECUELAS	4	4	0	0	0	0	3	1	0	0
514 EVENTOS DE INTENCION NO DETERMINADA, INCL. SECUELAS	95	78	17	0	5	5	39	17	29	0
601 DIABETES MELLITUS	183	62	121	0	0	1	5	42	135	0
602 DEFICIENCIAS NUTRICIONALES Y ANEMIAS NUTRICIONALES	87	30	57	4	2	1	2	7	71	0
603 TRASTORNOS MENTALES Y DEL COMPORTAMIENTO	14	6	8	0	0	0	0	0	14	0
604 ENF. SISTEMA NERVIOSO, EXCEPTO MENINGITIS	80	55	25	4	1	8	24	12	31	0
605 ENF. CRONICAS VIAS RESPIRATORIAS INFERIORES	448	243	205	0	0	1	3	19	425	0
606 OTRAS ENF. DE LAS VIAS RESPIRATORIAS SUPERIORES	2	0	2	1	0	0	0	1	0	0
607 ENF. DEL PULMON DEBIDAS A AGENTES EXTERNOS	23	17	6	0	0	2	2	4	15	0
608 OTRAS ENFERMEDADES RESPIRATORIAS	100	43	57	1	1	2	4	8	84	0
609 APENDICITIS, HERNIA CAVIDAD ABDOMINAL Y OBSTR. INTESTINAL	76	35	41	1	1	1	5	12	56	0
610 CIERTAS ENF. CRONICAS DEL HIGADO Y CIRROSIS	63	30	33	0	0	0	4	22	37	0
611 OTRAS ENF. SISTEMA DIGESTIVO	270	132	138	3	0	0	15	36	216	0
612 ENFERMEDADES SISTEMA URINARIO	166	96	70	0	0	1	10	24	131	0
613 HIPERPLASIA DE LA PROSTATA	14	14	0	0	0	0	0	0	14	0
614 EMBARAZO, PARTO Y PUERPERIO	18	0	18	0	0	0	18	0	0	0
615 MALFORMACIONES CONGEN., DEFORMID.Y ANOMALIAS CROMOSOMICAS	75	45	30	63	3	1	5	2	1	0
616 RESIDUO	189	73	116	1	1	6	31	36	114	0
700 SINTOMAS, SIGNOS Y AFECCIONES MAL DEFINIDAS	141	75	66	6	5	3	15	10	100	2

DEFUNCIONES POR GRUPOS DE EDAD Y SEXO, SEGÚN MUNICIPIO DE RESIDENCIA Y GRUPOS DE CAUSAS DE DEFUNCIÓN
(LISTA DE CAUSAS AGRUPADAS 6/67 CIE-10 DE OPS)

DEPARTAMENTO DE NARIÑO - AÑO 2014 (Último dato oficial)

Fuente: DANE - Estadísticas Vitales, Subdirección de Salud Pública, Oficina de Epidemiología

Municipio de Residencia - Grupo de causas de defunción (Lista de causas agrupadas 6/67 CIE-10 de OPS)	TOTAL	Hombres	Mujeres	Menor de 1 año	De 1 a 4 años	De 5 a 14 años	De 15 a 44 años	De 45 a 64 años	De 65 y más	Edad desconocida
52001 Pasto	1.911	948	963	65	6	21	261	345	1.213	0
101 ENFERMEDADES INFECCIOSAS INTESTINALES	9	2	7	1	0	0	0	0	8	0
102 TUBERCULOSIS, INCLUSIVE SECUELAS	7	4	3	0	0	0	1	3	3	0
104 CIERTAS ENF. PREVENIBLES POR VACUNA	1	0	1	0	0	0	0	0	1	0
105 MENINGITIS	2	1	1	0	0	0	0	1	1	0
106 SEPTICEMIA	3	2	1	0	0	0	0	0	3	0
108 ENFERMEDAD POR EL VIH/SIDA	14	10	4	0	0	0	8	6	0	0
109 INFECCIONES RESPIRATORIAS AGUDAS	57	24	33	3	2	0	5	9	38	0
110 OTRAS ENF. INFECCIOSAS Y PARASITARIAS	5	3	2	0	0	0	0	2	3	0
201 TUMOR MALIGNO DEL ESTOMAGO	75	42	33	0	0	0	6	33	36	0
202 TUMOR MALIGNO DEL COLON	22	9	13	0	0	0	1	9	12	0
203 TUMOR M. ORG.DIGESTIVOS Y PERITONEO, EXCL. ESTOM.Y COLON	23	14	9	0	0	0	2	5	16	0
204 TUMOR MALIGNO HIGADO Y VIAS BILIARES	33	11	22	0	0	0	2	13	18	0
205 TUMOR MALIGNO DEL PANCREAS	18	6	12	0	0	0	1	2	15	0
206 T. M. DE TRAQUEA, BRONQUIOS Y PULMON	24	14	10	0	0	0	0	9	15	0
208 TUMOR MALIGNO DE LA MAMA	25	0	25	0	0	0	6	8	11	0
209 T. MALIGNO DEL UTERO	23	0	23	0	0	0	3	10	10	0
210 T. MALIGNO DE LA PROSTATA	24	24	0	0	0	0	0	2	22	0
211 T. MALIGNO OTROS ORGANOS GENITOURINARIOS	26	6	20	0	0	0	4	6	16	0
212 T. MALIGNO TEJIDO LINFATICO, ORG. HEMATOPOY. Y TEJIDOS AFINES	47	16	31	0	0	3	15	12	17	0
213 RESIDUO DE TUMORES MALIGNOS	56	22	34	1	0	2	4	15	34	0
214 CARCINOMA IN-SITU, T. BENIGNOS Y DE COMPORTAM.INCIERTO O DESCON.	30	14	16	0	0	0	4	5	21	0
301 FIEBRE REUMATICA AGUDA Y ENF. CARDIACAS REUM. CRONICAS	2	2	0	0	0	0	0	1	1	0
302 ENFERMEDADES HIPERTENSIVAS	84	32	52	0	0	0	0	6	78	0
303 ENFERMEDADES ISQUEMICAS DEL CORAZON	216	124	92	0	0	0	5	38	173	0
304 ENF. CARDIOPULMONAR, DE LA CIRC. PULM. Y OTRAS ENF. CORAZON	46	18	28	1	0	0	4	7	34	0
306 INSUFICIENCIA CARDIACA	24	8	16	1	0	0	0	3	20	0
307 ENFERMEDADES CEREBROVASCULARES	149	63	86	0	1	0	8	23	117	0
308 ATROSCLEROSIS	1	1	0	0	0	0	0	0	1	0
309 RESTO ENF. DEL SISTEMA CIRCULATORIO	17	7	10	0	0	0	0	2	15	0
402 FETO Y RECIEN N. AFECTADOS POR COMPL. OBST. Y TRAUM. NACIMIENTO	43	2	1	3	0	0	0	0	0	0
403 RETARDO CRECIM.FETAL, DESNUTR. FETAL, BAJO P./ NACER, GEST.CORTA	6	2	4	6	0	0	0	0	0	0
404 TRAST. RESPIRATORIOS ESPECIFICOS DEL PERIODO PERINATAL	7	4	3	7	0	0	0	0	0	0
405 SEPSIS BACTERIANA DEL RECIEN NACIDO	5	3	2	5	0	0	0	0	0	0
407 OTRAS AFEC. ORIGINADAS EN PERIODO PERINATAL	11	4	7	11	0	0	0	0	0	0
501 ACC. TRANSPORTE TERRESTRE, INCLUSIVE SECUELAS	48	34	14	0	0	1	27	12	8	0
503 CAIDAS	25	18	7	0	0	0	7	2	16	0
504 ACC. CAUSADOS POR MAQUINAS Y POR INSTR. CORTANTES/PUNZANTES	1	1	0	0	0	0	1	0	0	0
505 ACC. CAUSADOS POR DISPARO DE ARMAS DE FUEGO	1	0	1	0	0	1	0	0	0	0
506 AHOGAMIENTO Y SUMERSION ACCIDENTALES	7	5	2	0	1	1	4	0	1	0
507 EXPOSICION AL HUMO, FUEGO Y LLAMAS	3	1	2	0	0	1	2	0	0	0
508 ENVENENAMIENTO. ACC. POR, Y EXPOSICION A SUSTANC.NOCIVAS	1	1	0	0	0	0	0	1	0	0
509 COMPLICAC.DE LA ATENC. MEDICA Y QUIRURG., INCLUSIVE SECUELAS	2	1	1	0	0	0	2	0	0	0
510 OTROS ACCIDENTES, INCLUSIVE SECUELAS	23	18	5	2	0	0	9	9	3	0
511 LESIONES AUTOINFLIGIDAS INTENC.(SUICIDIOS), INCL. SECUELAS	29	22	7	0	0	2	22	5	0	0
512 AGRESIONES (HOMICIDIOS), INCLUSIVE SECUELAS	65	59	6	0	0	2	57	5	1	0
514 EVENTOS DE INTENCION NO DETERMINADA, INCL. SECUELAS	13	10	3	0	0	0	6	2	5	0
601 DIABETES MELLITUS	56	19	37	0	0	0	0	11	45	0
602 DEFICIENCIAS NUTRICIONALES Y ANEMIAS NUTRICIONALES	23	9	14	0	0	0	0	2	21	0
603 TRASTORNOS MENTALES Y DEL COMPORTAMIENTO	6	3	3	0	0	0	0	0	6	0
604 ENF. SISTEMA NERVIOSO, EXCEPTO MENINGITIS	27	19	8	1	1	4	10	4	7	0
605 ENF. CRONICAS VIAS RESPIRATORIAS INFERIORES	142	71	71	0	0	1	0	8	133	0
606 OTRAS ENF. DE LAS VIAS RESPIRATORIAS SUPERIORES	2	0	2	1	0	0	0	1	0	0
607 ENF. DEL PULMON DEBIDAS A AGENTES EXTERNOS	3	2	1	0	0	0	0	0	3	0
608 OTRAS ENFERMEDADES RESPIRATORIAS	31	13	18	0	0	2	2	2	25	0
609 APENDICITIS, HERNIA CAVIDAD ABDOMINAL Y OBSTR. INTESTINAL	23	8	15	0	0	1	3	3	16	0
610 CIERTAS ENF. CRONICAS DEL HIGADO Y CIRROSIS	35	21	14	0	0	0	2	14	19	0
611 OTRAS ENF. SISTEMA DIGESTIVO	91	42	49	1	0	0	7	13	70	0
612 ENFERMEDADES SISTEMA URINARIO	60	34	26	0	0	0	1	8	51	0
613 HIPERPLASIA DE LA PROSTATA	2	2	0	0	0	0	0	0	2	0
614 EMBARAZO, PARTO Y PUERPERIO	2	0	2	0	0	0	2	0	0	0
615 MALFORMACIONES CONGEN., DEFORMID.Y ANOMALIAS CROMOSOMICAS	23	15	8	19	1	0	2	0	1	0
616 RESIDUO	63	21	42	0	0	0	12	12	39	0
700 SINTOMAS, SIGNOS Y AFECIONES MAL DEFINIDAS	9	5	4	2	0	0	4	1	2	0
52019 Albán	62	34	28	0	1	0	6	10	45	0
109 INFECCIONES RESPIRATORIAS AGUDAS	2	2	0	0	0	0	0	0	2	0
201 TUMOR MALIGNO DEL ESTOMAGO	1	1	0	0	0	0	0	0	1	0
204 TUMOR MALIGNO HIGADO Y VIAS BILIARES	1	0	1	0	0	0	0	0	1	0
211 T. MALIGNO OTROS ORGANOS GENITOURINARIOS	1	1	0	0	0	0	1	0	0	0
212 T. MALIGNO TEJIDO LINFATICO, ORG. HEMATOPOY. Y TEJIDOS AFINES	1	0	1	0	0	0	0	1	0	0
213 RESIDUO DE TUMORES MALIGNOS	1	0	1	0	0	0	1	0	0	0
302 ENFERMEDADES HIPERTENSIVAS	12	5	7	0	0	0	0	1	11	0
303 ENFERMEDADES ISQUEMICAS DEL CORAZON	5	2	3	0	0	0	0	1	4	0
304 ENF. CARDIOPULMONAR, DE LA CIRC. PULM. Y OTRAS ENF. CORAZON	1	0	1	0	0	0	0	0	1	0
306 INSUFICIENCIA CARDIACA	1	0	1	0	0	0	0	0	1	0
307 ENFERMEDADES CEREBROVASCULARES	8	7	1	0	0	0	1	1	6	0
503 CAIDAS	4	1	3	0	0	0	1	2	1	0
512 AGRESIONES (HOMICIDIOS), INCLUSIVE SECUELAS	3	3	0	0	0	0	1	2	0	0
601 DIABETES MELLITUS	3	1	2	0	0	0	0	1	2	0
602 DEFICIENCIAS NUTRICIONALES Y ANEMIAS NUTRICIONALES	3	1	2	0	0	0	0	0	3	0
604 ENF. SISTEMA NERVIOSO, EXCEPTO MENINGITIS	1	1	0	0	0	0	1	0	0	0
605 ENF. CRONICAS VIAS RESPIRATORIAS INFERIORES	6	4	2	0	0	0	0	0	6	0
609 APENDICITIS, HERNIA CAVIDAD ABDOMINAL Y OBSTR. INTESTINAL	1	0	1	0	0	0	0	0	1	0
611 OTRAS ENF. SISTEMA DIGESTIVO	1	0	1	0	0	0	0	1	0	0
612 ENFERMEDADES SISTEMA URINARIO	3	2	1	0	0	0	0	0	3	0
616 RESIDUO	2	2	0	0	1	0	0	0	1	0
700 SINTOMAS, SIGNOS Y AFECIONES MAL DEFINIDAS	1	1	0	0	0	0	0	0	1	0



**DEFUNCIONES POR GRUPOS DE EDAD Y SEXO, SEGÚN MUNICIPIO DE RESIDENCIA Y GRUPOS DE CAUSAS DE DEFUNCIÓN
(LISTA DE CAUSAS AGRUPADAS 6/67 CIE-10 DE OPS)**

DEPARTAMENTO DE NARIÑO - AÑO 2014 (Último dato oficial)

Fuente: DANE - Estadísticas Vitales, Subdirección de Salud Pública, Oficina de Epidemiología

Municipio de Residencia - Grupo de causas de defunción (Lista de causas agrupadas 6/67 CIE-10 de OPS)	TOTAL	Hombres	Mujeres	Menor de 1 año	De 1 a 4 años	De 5 a 14 años	De 15 a 44 años	De 45 a 64 años	De 65 y más	Edad desconocida
52022 Aidana	30	14	16	2	0	0	4	7	17	0
201 TUMOR MALIGNO DEL ESTOMAGO	2	2	0	0	0	0	0	2	0	0
204 TUMOR MALIGNO HIGADO Y VIAS BILIARES	1	0	1	0	0	0	0	0	1	0
214 CARCINOMA IN-SITU, T. BENIGNOS Y DE COMPORTAM.INCIERTO O DESCON.	2	1	1	0	0	0	1	1	0	0
302 ENFERMEDADES HIPERTENSIVAS	3	2	1	0	0	0	0	0	3	0
303 ENFERMEDADES ISQUEMICAS DEL CORAZON	6	3	3	0	0	0	0	1	5	0
307 ENFERMEDADES CEREBROVASCULARES	4	0	4	0	0	0	0	0	4	0
407 OTRAS AFEC. ORIGINADAS EN PERIODO PERINATAL	1	0	1	1	0	0	0	0	0	0
512 AGRESIONES (HOMICIDIOS), INCLUSIVE SECUELAS	1	1	0	0	0	0	0	1	0	0
601 DIABETES MELLITUS	1	1	0	0	0	0	0	1	0	0
605 ENF. CRONICAS VIAS REPIRATORIAS INFERIORES	4	3	1	0	0	0	0	1	3	0
609 APENDICITIS, HERNIA CAVIDAD ABDOMINAL Y OBSTR. INTESTINAL	2	0	2	0	0	0	1	0	1	0
614 EMBARAZO, PARTO Y PUERPERIO	2	0	2	0	0	0	2	0	0	0
615 MALFORMACIONES CONGEN., DEFORMID.Y ANOMALIAS CROMOSOMICAS	1	1	0	1	0	0	0	0	0	0
52036 Ancuyá	52	23	29	0	0	0	3	12	37	0
108 ENFERMEDAD POR EL VIH/SIDA	1	1	0	0	0	0	0	1	0	0
109 INFECCIONES RESPIRATORIAS AGUDAS	1	0	1	0	0	0	0	1	0	0
201 TUMOR MALIGNO DEL ESTOMAGO	3	1	2	0	0	0	0	2	1	0
203 TUMOR M. ORG.DIGESTIVOS Y PERITONEO, EXCL. ESTOM.Y COLON	1	1	0	0	0	0	0	1	0	0
204 TUMOR MALIGNO HIGADO Y VIAS BILIARES	1	0	1	0	0	0	0	1	0	0
205 TUMOR MALIGNO DEL PANCREAS	1	1	0	0	0	0	0	0	1	0
209 T. MALIGNO DEL UTERO	1	0	1	0	0	0	0	0	1	0
210 T. MALIGNO DE LA PROSTATA	2	2	0	0	0	0	0	0	2	0
213 RESIDUO DE TUMORES MALIGNOS	1	0	1	0	0	0	0	0	1	0
214 CARCINOMA IN-SITU, T. BENIGNOS Y DE COMPORTAM.INCIERTO O DESCON.	1	1	0	0	0	0	0	1	0	0
302 ENFERMEDADES HIPERTENSIVAS	2	0	2	0	0	0	0	0	2	0
303 ENFERMEDADES ISQUEMICAS DEL CORAZON	13	4	9	0	0	0	0	0	13	0
304 ENF. CARDIOPULMONAR, DE LA CIRC. PULM. Y OTRAS ENF. CORAZON	1	1	0	0	0	0	0	0	1	0
307 ENFERMEDADES CEREBROVASCULARES	6	3	3	0	0	0	0	0	6	0
503 CAIDAS	1	0	1	0	0	0	0	0	1	0
512 AGRESIONES (HOMICIDIOS), INCLUSIVE SECUELAS	2	1	1	0	0	0	1	1	0	0
514 EVENTOS DE INTENCION NO DETERMINADA, INCL. SECUELAS	3	2	1	0	0	0	2	0	1	0
601 DIABETES MELLITUS	1	1	0	0	0	0	0	1	0	0
602 DEFICIENCIAS NUTRICIONALES Y ANEMIAS NUTRICIONALES	2	1	1	0	0	0	0	0	2	0
605 ENF. CRONICAS VIAS REPIRATORIAS INFERIORES	4	2	2	0	0	0	0	1	3	0
607 ENF. DEL PULMON DEBIDAS A AGENTES EXTERNOS	1	1	0	0	0	0	0	0	1	0
612 ENFERMEDADES SISTEMA URINARIO	1	0	1	0	0	0	0	0	1	0
616 RESIDUO	2	0	2	0	0	0	0	2	0	0
52051 Arboleda	32	19	13	0	0	0	5	5	22	0
110 OTRAS ENF. INFECCIOSAS Y PARASITARIAS	1	0	1	0	0	0	0	1	0	0
201 TUMOR MALIGNO DEL ESTOMAGO	3	2	1	0	0	0	0	1	2	0
204 TUMOR MALIGNO HIGADO Y VIAS BILIARES	1	1	0	0	0	0	0	0	1	0
206 T. M. DE TRAQUEA, BRONQUIOS Y PULMON	1	1	0	0	0	0	0	0	1	0
209 T. MALIGNO DEL UTERO	1	0	1	0	0	0	0	0	1	0
210 T. MALIGNO DE LA PROSTATA	1	1	0	0	0	0	0	0	1	0
302 ENFERMEDADES HIPERTENSIVAS	1	0	1	0	0	0	0	0	1	0
303 ENFERMEDADES ISQUEMICAS DEL CORAZON	9	6	3	0	0	0	0	0	9	0
306 INSUFICIENCIA CARDIACA	1	0	1	0	0	0	0	1	0	0
307 ENFERMEDADES CEREBROVASCULARES	1	1	0	0	0	0	0	0	1	0
501 ACC. TRANSPORTE TERRESTRE, INCLUSIVE SECUELAS	1	1	0	0	0	0	1	0	0	0
511 LESIONES AUTOINFLIGIDAS INTENC.(SUICIDIOS), INCL. SECUELAS	1	1	0	0	0	0	1	0	0	0
512 AGRESIONES (HOMICIDIOS), INCLUSIVE SECUELAS	1	1	0	0	0	0	1	0	0	0
514 EVENTOS DE INTENCION NO DETERMINADA, INCL. SECUELAS	1	1	0	0	0	0	0	1	0	0
601 DIABETES MELLITUS	2	0	2	0	0	0	0	0	2	0
604 ENF. SISTEMA NERVIOSO, EXCEPTO MENINGITIS	1	1	0	0	0	0	1	0	0	0
605 ENF. CRONICAS VIAS REPIRATORIAS INFERIORES	1	1	0	0	0	0	0	0	1	0
609 APENDICITIS, HERNIA CAVIDAD ABDOMINAL Y OBSTR. INTESTINAL	1	1	0	0	0	0	0	0	1	0
616 RESIDUO	3	0	3	0	0	0	1	1	1	0
52079 Barbacoas	68	34	34	9	3	2	23	12	19	0
105 MENINGITIS	1	0	1	0	1	0	0	0	0	0
108 ENFERMEDAD POR EL VIH/SIDA	3	1	2	0	0	0	2	1	0	0
109 INFECCIONES RESPIRATORIAS AGUDAS	5	3	2	2	1	0	0	0	2	0
204 TUMOR MALIGNO HIGADO Y VIAS BILIARES	1	1	0	0	0	0	0	1	0	0
206 T. M. DE TRAQUEA, BRONQUIOS Y PULMON	1	1	0	0	0	0	0	1	0	0
207 TUMOR M.ORG. RESPIRAT. E INTRAT., EXCL.TRAQUEA, BRONQUIOS Y PULMON	1	1	0	0	0	0	0	1	0	0
210 T. MALIGNO DE LA PROSTATA	2	2	0	0	0	0	0	1	1	0
213 RESIDUO DE TUMORES MALIGNOS	1	0	1	0	0	0	0	1	0	0
302 ENFERMEDADES HIPERTENSIVAS	2	1	1	0	0	0	0	1	1	0
303 ENFERMEDADES ISQUEMICAS DEL CORAZON	4	1	3	0	0	0	0	1	3	0
304 ENF. CARDIOPULMONAR, DE LA CIRC. PULM. Y OTRAS ENF. CORAZON	1	0	1	0	0	0	1	0	0	0
307 ENFERMEDADES CEREBROVASCULARES	6	1	5	0	0	0	1	2	3	0
404 TRAST. RESPIRATORIOS ESPECIFICOS DEL PERIODO PERINATAL	2	2	0	2	0	0	0	0	0	0
405 SEPSIS BACTERIANA DEL RECIEN NACIDO	1	1	0	1	0	0	0	0	0	0
507 EXPOSICION AL HUMO, FUEGO Y LLAMAS	1	1	0	0	0	0	1	0	0	0
510 OTROS ACCIDENTES, INCLUSIVE SECUELAS	2	1	1	0	0	0	2	0	0	0
511 LESIONES AUTOINFLIGIDAS INTENC.(SUICIDIOS), INCL. SECUELAS	2	2	0	0	0	0	2	0	0	0
512 AGRESIONES (HOMICIDIOS), INCLUSIVE SECUELAS	11	7	4	0	0	0	10	1	0	0
602 DEFICIENCIAS NUTRICIONALES Y ANEMIAS NUTRICIONALES	2	0	2	0	0	1	0	0	1	0
604 ENF. SISTEMA NERVIOSO, EXCEPTO MENINGITIS	1	0	1	0	0	0	0	0	1	0
605 ENF. CRONICAS VIAS REPIRATORIAS INFERIORES	4	2	2	0	0	0	0	1	3	0
609 APENDICITIS, HERNIA CAVIDAD ABDOMINAL Y OBSTR. INTESTINAL	1	1	0	0	0	0	0	0	1	0
611 OTRAS ENF. SISTEMA DIGESTIVO	1	1	0	0	0	0	0	0	1	0
612 ENFERMEDADES SISTEMA URINARIO	1	1	0	0	0	0	0	0	1	0
614 EMBARAZO, PARTO Y PUERPERIO	2	0	2	0	0	0	2	0	0	0
615 MALFORMACIONES CONGEN., DEFORMID.Y ANOMALIAS CROMOSOMICAS	3	1	2	3	0	0	0	0	0	0
616 RESIDUO	4	1	3	1	0	1	1	0	1	0
700 SINTOMAS, SIGNOS Y AFECIONES MAL DEFINIDAS	2	1	1	0	1	0	1	0	0	0

**DEFUNCIONES POR GRUPOS DE EDAD Y SEXO, SEGÚN MUNICIPIO DE RESIDENCIA Y GRUPOS DE CAUSAS DE DEFUNCION
(LISTA DE CAUSAS AGRUPADAS 6/67 CIE-10 DE OPS)
DEPARTAMENTO DE NARIÑO - AÑO 2014 (Último dato oficial)**

Fuente: DANE - Estadísticas Vitales, Subdirección de Salud Pública, Oficina de Epidemiología

Municipio de Residencia - Grupo de causas de defunción (Lista de causas agrupadas 6/67 CIE-10 de OPS)	TOTAL	Hombres	Mujeres	Menor de 1 año	De 1 a 4 años	De 5 a 14 años	De 15 a 44 años	De 45 a 64 años	De 65 y más	Edad desconocida
52083 Belén	30	14	16	0	0	1	2	3	24	0
201 TUMOR MALIGNO DEL ESTOMAGO	7	5	2	0	0	0	0	0	7	0
202 TUMOR MALIGNO DEL COLON	1	1	0	0	0	0	0	0	1	0
209 T. MALIGNO DEL UTERO	1	0	1	0	0	0	1	0	0	0
212 T. MALIGNO TEJIDO LINFATICO, ORG. HEMATOPOY. Y TEJIDOS AFINES	1	1	0	0	0	0	1	0	0	0
302 ENFERMEDADES HIPERTENSIVAS	1	0	1	0	0	0	0	0	1	0
303 ENFERMEDADES ISQUEMICAS DEL CORAZON	9	5	4	0	0	0	0	1	8	0
304 ENF. CARDIOPULMONAR, DE LA CIRC. PULM. Y OTRAS ENF. CORAZON	1	0	1	0	0	0	0	0	1	0
307 ENFERMEDADES CEREBROVASCULARES	1	0	1	0	0	0	0	0	1	0
514 EVENTOS DE INTENCION NO DETERMINADA, INCL. SECUELAS	1	1	0	0	0	0	0	1	0	0
603 TRASTORNOS MENTALES Y DEL COMPORTAMIENTO	1	1	0	0	0	0	0	0	1	0
605 ENF. CRONICAS VIAS RESPIRATORIAS INFERIORES	1	0	1	0	0	0	0	0	1	0
611 OTRAS ENF. SISTEMA DIGESTIVO	1	0	1	0	0	0	0	0	1	0
612 ENFERMEDADES SISTEMA URINARIO	1	0	1	0	0	0	0	1	0	0
616 RESIDUO	2	0	2	0	0	0	0	0	2	0
700 SINTOMAS, SIGNOS Y AFECCIONES MAL DEFINIDAS	1	0	1	0	0	1	0	0	0	0
52110 Buesaco	100	57	43	0	0	0	8	17	74	1
101 ENFERMEDADES INFECCIOSAS INTESTINALES	2	2	0	0	0	0	1	0	1	0
102 TUBERCULOSIS, INCLUSIVE SECUELAS	1	1	0	0	0	0	0	1	0	0
106 SEPTICEMIA	1	1	0	0	0	0	1	0	0	0
109 INFECCIONES RESPIRATORIAS AGUDAS	2	0	2	0	0	0	1	1	0	0
201 TUMOR MALIGNO DEL ESTOMAGO	8	6	2	0	0	0	1	3	4	0
202 TUMOR MALIGNO DEL COLON	1	1	0	0	0	0	0	0	1	0
204 TUMOR MALIGNO HIGADO Y VIAS BILIARES	1	0	1	0	0	0	0	0	1	0
206 T. M. DE TRAQUEA, BRONQUIOS Y PULMON	1	0	1	0	0	0	0	1	0	0
209 T. MALIGNO DEL UTERO	1	0	1	0	0	0	0	0	1	0
211 T. MALIGNO OTROS ORGANOS GENITOURINARIOS	2	2	0	0	0	0	0	0	2	0
212 T. MALIGNO TEJIDO LINFATICO, ORG. HEMATOPOY. Y TEJIDOS AFINES	3	3	0	0	0	0	0	1	2	0
213 RESIDUO DE TUMORES MALIGNOS	3	2	1	0	0	0	1	0	2	0
214 CARCINOMA IN-SITU, T. BENIGNOS Y DE COMPORTAM.INCIERTO O DESCON.	1	0	1	0	0	0	0	0	1	0
302 ENFERMEDADES HIPERTENSIVAS	10	7	3	0	0	0	0	1	9	0
303 ENFERMEDADES ISQUEMICAS DEL CORAZON	13	8	5	0	0	0	0	2	11	0
304 ENF. CARDIOPULMONAR, DE LA CIRC. PULM. Y OTRAS ENF. CORAZON	3	1	2	0	0	0	0	1	2	0
306 INSUFICIENCIA CARDIACA	1	1	0	0	0	0	0	1	0	0
307 ENFERMEDADES CEREBROVASCULARES	3	0	3	0	0	0	0	0	3	0
309 RESTO ENF. DEL SISTEMA CIRCULATORIO	3	2	1	0	0	0	1	0	2	0
501 ACC. TRANSPORTE TERRESTRE, INCLUSIVE SECUELAS	2	1	1	0	0	0	1	0	1	0
503 CAIDAS	1	1	0	0	0	0	0	1	0	0
511 LESIONES AUTOINFLIGIDAS INTENC.(SUICIDIOS), INCL. SECUELAS	1	1	0	0	0	0	0	1	0	0
514 EVENTOS DE INTENCION NO DETERMINADA, INCL. SECUELAS	2	2	0	0	0	0	1	1	0	0
601 DIABETES MELLITUS	3	1	2	0	0	0	0	1	2	0
602 DEFICIENCIAS NUTRICIONALES Y ANEMIAS NUTRICIONALES	1	1	0	0	0	0	0	0	1	0
605 ENF. CRONICAS VIAS RESPIRATORIAS INFERIORES	8	3	5	0	0	0	0	0	8	0
608 OTRAS ENFERMEDADES RESPIRATORIAS	3	1	2	0	0	0	0	0	3	0
610 CIERTAS ENF. CRONICAS DEL HIGADO Y CIRROSIS	2	1	1	0	0	0	0	0	2	0
611 OTRAS ENF. SISTEMA DIGESTIVO	2	0	2	0	0	0	0	0	2	0
616 RESIDUO	5	3	2	0	0	0	1	0	4	0
700 SINTOMAS, SIGNOS Y AFECCIONES MAL DEFINIDAS	10	5	5	0	0	0	0	1	8	1
52203 Colón Genova	41	21	20	0	0	0	5	5	31	0
201 TUMOR MALIGNO DEL ESTOMAGO	2	1	1	0	0	0	0	0	2	0
208 TUMOR MALIGNO DE LA MAMA	1	0	1	0	0	0	0	1	0	0
210 T. MALIGNO DE LA PROSTATA	1	1	0	0	0	0	0	0	1	0
213 RESIDUO DE TUMORES MALIGNOS	2	1	1	0	0	0	0	0	2	0
302 ENFERMEDADES HIPERTENSIVAS	4	2	2	0	0	0	0	0	4	0
303 ENFERMEDADES ISQUEMICAS DEL CORAZON	7	3	4	0	0	0	0	1	6	0
307 ENFERMEDADES CEREBROVASCULARES	3	2	1	0	0	0	0	0	3	0
503 CAIDAS	1	1	0	0	0	0	0	1	0	0
512 AGRESIONES (HOMICIDIOS), INCLUSIVE SECUELAS	4	4	0	0	0	0	3	0	1	0
514 EVENTOS DE INTENCION NO DETERMINADA, INCL. SECUELAS	1	1	0	0	0	0	0	0	1	0
601 DIABETES MELLITUS	3	0	3	0	0	0	0	0	3	0
605 ENF. CRONICAS VIAS RESPIRATORIAS INFERIORES	6	3	3	0	0	0	0	1	5	0
609 APENDICITIS, HERNIA, CAVIDAD ABDOMINAL Y OBSTR. INTESTINAL	1	0	1	0	0	0	0	0	1	0
614 EMBARAZO, PARTO Y PUERPERIO	1	0	1	0	0	0	1	0	0	0
615 MALFORMACIONES CONGEN., DEFORMID.Y ANOMALIAS CROMOSOMICAS	1	1	0	0	0	0	1	0	0	0
616 RESIDUO	2	1	1	0	0	0	0	1	1	0
700 SINTOMAS, SIGNOS Y AFECCIONES MAL DEFINIDAS	1	0	1	0	0	0	0	0	1	0
52207 Consacá	60	36	24	2	0	1	5	7	45	0
106 SEPTICEMIA	1	0	1	0	0	0	0	0	1	0
109 INFECCIONES RESPIRATORIAS AGUDAS	1	0	1	0	0	1	0	0	0	0
201 TUMOR MALIGNO DEL ESTOMAGO	3	2	1	0	0	0	1	0	2	0
203 TUMOR M. ORG.DIGESTIVOS Y PERITONEO, EXCL. ESTOM.Y COLON	1	1	0	0	0	0	0	0	1	0
204 TUMOR MALIGNO HIGADO Y VIAS BILIARES	3	3	0	0	0	0	0	0	3	0
205 TUMOR MALIGNO DEL PANCREAS	1	1	0	0	0	0	0	1	0	0
206 T. M. DE TRAQUEA, BRONQUIOS Y PULMON	1	0	1	0	0	0	0	0	1	0
210 T. MALIGNO DE LA PROSTATA	1	1	0	0	0	0	0	0	1	0
211 T. MALIGNO OTROS ORGANOS GENITOURINARIOS	2	1	1	0	0	0	0	0	2	0
212 T. MALIGNO TEJIDO LINFATICO, ORG. HEMATOPOY. Y TEJIDOS AFINES	1	1	0	0	0	0	0	0	1	0
213 RESIDUO DE TUMORES MALIGNOS	2	2	0	0	0	0	0	2	0	0
214 CARCINOMA IN-SITU, T. BENIGNOS Y DE COMPORTAM.INCIERTO O DESCON.	1	1	0	0	0	0	1	0	0	0
302 ENFERMEDADES HIPERTENSIVAS	6	1	5	0	0	0	0	0	6	0
303 ENFERMEDADES ISQUEMICAS DEL CORAZON	3	3	0	0	0	0	0	0	3	0
306 INSUFICIENCIA CARDIACA	1	0	1	0	0	0	1	0	0	0
307 ENFERMEDADES CEREBROVASCULARES	2	0	2	0	0	0	0	0	2	0
309 RESTO ENF. DEL SISTEMA CIRCULATORIO	1	1	0	0	0	0	0	1	0	0
407 OTRAS AFECC. ORIGINADAS EN PERIODO PERINATAL	1	1	0	1	0	0	0	0	0	0
501 ACC. TRANSPORTE TERRESTRE, INCLUSIVE SECUELAS	1	1	0	0	0	0	0	0	1	0
512 AGRESIONES (HOMICIDIOS), INCLUSIVE SECUELAS	3	2	1	0	0	0	2	0	1	0
601 DIABETES MELLITUS	2	0	2	0	0	0	0	0	2	0
603 TRASTORNOS MENTALES Y DEL COMPORTAMIENTO	1	0	1	0	0	0	0	0	1	0
605 ENF. CRONICAS VIAS RESPIRATORIAS INFERIORES	10	8	2	0	0	0	0	1	9	0
608 OTRAS ENFERMEDADES RESPIRATORIAS	1	0	1	0	0	0	0	0	1	0
609 APENDICITIS, HERNIA, CAVIDAD ABDOMINAL Y OBSTR. INTESTINAL	3	2	1	0	0	0	0	0	3	0
611 OTRAS ENF. SISTEMA DIGESTIVO	2	2	0	0	0	0	0	1	1	0
612 ENFERMEDADES SISTEMA URINARIO	3	2	1	0	0	0	0	1	2	0
615 MALFORMACIONES CONGEN., DEFORMID.Y ANOMALIAS CROMOSOMICAS	1	0	1	1	0	0	0	0	0	0
700 SINTOMAS, SIGNOS Y AFECCIONES MAL DEFINIDAS	1	0	1	0	0	0	0	0	1	0



DEFUNCIONES POR GRUPOS DE EDAD Y SEXO, SEGÚN MUNICIPIO DE RESIDENCIA Y GRUPOS DE CAUSAS DE DEFUNCIÓN
(LISTA DE CAUSAS AGRUPADAS 6/67 CIE-10 DE OPS)

DEPARTAMENTO DE NARIÑO - AÑO 2014 (Último dato oficial)

Fuente: DANE - Estadísticas Vitales, Subdirección de Salud Pública, Oficina de Epidemiología

Municipio de Residencia - Grupo de causas de defunción (Lista de causas agrupadas 6/67 CIE-10 de OPS)	TOTAL	Hombres	Mujeres	Menor de 1 año	De 1 a 4 años	De 5 a 14 años	De 15 a 44 años	De 45 a 64 años	De 65 y más	Edad desconocida
52210 Contadero	34	19	15	0	0	1	3	3	27	0
109 INFECCIONES RESPIRATORIAS AGUDAS	1	0	1	0	0	0	0	0	1	0
201 TUMOR MALIGNO DEL ESTOMAGO	3	1	2	0	0	0	1	1	1	0
203 TUMOR M. ORG.DIGESTIVOS Y PERITONEO, EXCL. ESTOM. Y COLON	1	1	0	0	0	0	0	1	0	0
204 TUMOR MALIGNO HIGADO Y VIAS BILIARES	2	1	1	0	0	0	0	0	2	0
209 T. MALIGNO DEL UTERO	1	0	1	0	0	0	0	1	0	0
210 T. MALIGNO DE LA PROSTATA	1	1	0	0	0	0	0	0	1	0
214 CARCINOMA IN-SITU, T. BENIGNOS Y DE COMPORTAM. INCIERTO O DESCON.	1	1	0	0	0	0	0	0	1	0
302 ENFERMEDADES HIPERTENSIVAS	2	1	1	0	0	0	0	0	2	0
304 ENF. CARDIOPULMONAR, DE LA CIRC. PULM. Y OTRAS ENF. CORAZON	1	0	1	0	0	0	0	0	1	0
306 INSUFICIENCIA CARDIACA	1	1	0	0	0	0	0	0	1	0
307 ENFERMEDADES CEREBROVASCULARES	1	1	0	0	0	0	0	0	1	0
309 RESTO ENF. DEL SISTEMA CIRCULATORIO	2	0	2	0	0	0	0	0	2	0
501 ACC. TRANSPORTE TERRESTRE, INCLUSIVE SECUELAS	1	1	0	0	0	0	1	0	0	0
503 CAIDAS	1	0	1	0	0	0	0	0	1	0
512 AGRESIONES (HOMICIDIOS), INCLUSIVE SECUELAS	1	0	1	0	0	1	0	0	0	0
601 DIABETES MELLITUS	1	1	0	0	0	0	0	0	1	0
604 ENF. SISTEMA NERVIOSO, EXCEPTO MENINGITIS	2	1	1	0	0	0	1	0	1	0
605 ENF. CRONICAS VIAS RESPIRATORIAS INFERIORES	7	6	1	0	0	0	0	0	7	0
608 OTRAS ENFERMEDADES RESPIRATORIAS	1	1	0	0	0	0	0	0	1	0
611 OTRAS ENF. SISTEMA DIGESTIVO	1	0	1	0	0	0	0	0	1	0
612 ENFERMEDADES SISTEMA URINARIO	1	1	0	0	0	0	0	0	1	0
700 SINTOMAS, SIGNOS Y AFECIONES MAL DEFINIDAS	1	0	1	0	0	0	0	0	1	0
52215 Córdoba	59	29	30	2	1	1	8	8	39	0
108 ENFERMEDAD POR EL VIH/SIDA	1	0	1	0	0	0	1	0	0	0
109 INFECCIONES RESPIRATORIAS AGUDAS	1	0	1	0	0	0	1	0	0	0
201 TUMOR MALIGNO DEL ESTOMAGO	1	0	1	0	0	0	0	1	0	0
204 TUMOR MALIGNO HIGADO Y VIAS BILIARES	2	1	1	0	0	0	0	1	1	0
205 TUMOR MALIGNO DEL PANCREAS	1	0	1	0	0	0	0	1	0	0
206 T. M. DE TRAQUEA, BRONQUIOS Y PULMON	1	0	1	0	0	0	0	0	1	0
209 T. MALIGNO DEL UTERO	1	0	1	0	0	0	0	0	1	0
213 RESIDUO DE TUMORES MALIGNOS	1	1	0	0	0	0	1	0	0	0
302 ENFERMEDADES HIPERTENSIVAS	7	3	4	0	0	0	0	0	7	0
303 ENFERMEDADES ISQUEMICAS DEL CORAZON	9	7	2	0	0	0	1	0	8	0
304 ENF. CARDIOPULMONAR, DE LA CIRC. PULM. Y OTRAS ENF. CORAZON	2	0	2	0	0	0	0	0	2	0
307 ENFERMEDADES CEREBROVASCULARES	2	1	1	0	0	0	0	1	1	0
501 ACC. TRANSPORTE TERRESTRE, INCLUSIVE SECUELAS	1	1	0	0	0	0	0	1	0	0
510 OTROS ACCIDENTES, INCLUSIVE SECUELAS	1	1	0	0	0	0	0	1	0	0
512 AGRESIONES (HOMICIDIOS), INCLUSIVE SECUELAS	3	3	0	0	0	0	2	1	0	0
514 EVENTOS DE INTENCION NO DETERMINADA, INCL. SECUELAS	1	1	0	0	0	0	0	0	1	0
605 ENF. CRONICAS VIAS RESPIRATORIAS INFERIORES	4	2	2	0	0	0	0	0	4	0
608 OTRAS ENFERMEDADES RESPIRATORIAS	1	0	1	0	1	0	0	0	0	0
609 APENDICITIS, HERNIA CAVIDAD ABDOMINAL Y OBSTR. INTESTINAL	1	1	0	0	0	0	0	0	1	0
610 CIERTAS ENF. CRONICAS DEL HIGADO Y CIRROSIS	1	1	0	0	0	0	1	0	0	0
611 OTRAS ENF. SISTEMA DIGESTIVO	4	0	4	0	0	0	0	0	4	0
612 ENFERMEDADES SISTEMA URINARIO	2	1	1	0	0	0	1	1	0	0
615 MALFORMACIONES CONGEN. DEF. FORMID. Y ANOMALIAS CROMOSOMICAS	2	1	1	2	0	0	0	0	0	0
616 RESIDUO	1	0	1	0	0	0	0	0	1	0
700 SINTOMAS, SIGNOS Y AFECIONES MAL DEFINIDAS	8	4	4	0	0	1	0	0	7	0
52227 Cumbal	99	44	55	4	1	1	14	15	64	0
109 INFECCIONES RESPIRATORIAS AGUDAS	3	1	2	0	0	0	1	0	2	0
201 TUMOR MALIGNO DEL ESTOMAGO	4	3	1	0	0	0	0	1	3	0
202 TUMOR MALIGNO DEL COLON	1	1	0	0	0	0	0	1	0	0
203 TUMOR M. ORG.DIGESTIVOS Y PERITONEO, EXCL. ESTOM. Y COLON	1	1	0	0	0	0	0	0	1	0
204 TUMOR MALIGNO HIGADO Y VIAS BILIARES	1	0	1	0	0	0	0	0	1	0
206 T. M. DE TRAQUEA, BRONQUIOS Y PULMON	1	0	1	0	0	0	0	1	0	0
209 T. MALIGNO DEL UTERO	2	0	2	0	0	0	0	1	1	0
210 T. MALIGNO DE LA PROSTATA	1	1	0	0	0	0	0	0	1	0
211 T. MALIGNO OTROS ORGANOS GENITOURINARIOS	1	1	0	0	0	0	0	0	1	0
212 T. MALIGNO TEJIDO LINFATICO, ORG. HEMATOPOY. Y TEJIDOS AFINES	1	1	0	0	0	0	1	0	0	0
213 RESIDUO DE TUMORES MALIGNOS	1	0	1	0	0	0	0	1	0	0
301 FIEBRE REUMATICA AGUDA Y ENF. CARDIACAS REUM. CRONICAS	1	0	1	0	0	0	0	1	0	0
302 ENFERMEDADES HIPERTENSIVAS	5	2	3	0	0	0	0	1	4	0
303 ENFERMEDADES ISQUEMICAS DEL CORAZON	14	4	10	0	0	0	0	0	14	0
304 ENF. CARDIOPULMONAR, DE LA CIRC. PULM. Y OTRAS ENF. CORAZON	2	1	1	0	0	0	0	1	1	0
306 INSUFICIENCIA CARDIACA	2	1	1	0	0	0	0	0	2	0
307 ENFERMEDADES CEREBROVASCULARES	8	2	6	0	0	0	0	1	7	0
309 RESTO ENF. DEL SISTEMA CIRCULATORIO	1	1	0	0	0	0	0	0	1	0
403 RETARDO CRECIM.FETAL, DESNUTR. FETAL, BAJO P./ NACER. GEST.CORTA	1	1	0	1	0	0	0	0	0	0
405 SEPSIS BACTERIANA DEL RECIEN NACIDO	1	0	1	1	0	0	0	0	0	0
501 ACC. TRANSPORTE TERRESTRE, INCLUSIVE SECUELAS	2	1	1	0	0	0	1	1	0	0
508 ENVENENAMIENTO. ACC. POR. Y EXPOSICION A SUSTANC.NOCIVAS	2	2	0	0	0	0	1	1	0	0
510 OTROS ACCIDENTES, INCLUSIVE SECUELAS	4	2	2	1	1	0	1	0	1	0
511 LESIONES AUTOINFLIGIDAS INTENC.(SUICIDIOS), INCL. SECUELAS	1	1	0	0	0	0	0	1	0	0
512 AGRESIONES (HOMICIDIOS), INCLUSIVE SECUELAS	5	4	1	0	0	0	5	0	0	0
514 EVENTOS DE INTENCION NO DETERMINADA, INCL. SECUELAS	1	1	0	0	0	1	0	0	0	0
601 DIABETES MELLITUS	2	1	1	0	0	0	1	0	1	0
603 TRASTORNOS MENTALES Y DEL COMPORTAMIENTO	1	0	1	0	0	0	0	0	1	0
604 ENF. SISTEMA NERVIOSO, EXCEPTO MENINGITIS	1	1	0	0	0	0	0	1	0	0
605 ENF. CRONICAS VIAS RESPIRATORIAS INFERIORES	7	3	4	0	0	0	0	0	7	0
607 ENF. DEL PULMON DEBIDAS A AGENTES EXTERNOS	1	1	0	0	0	0	0	0	1	0
608 OTRAS ENFERMEDADES RESPIRATORIAS	3	1	2	0	0	0	0	2	1	0
609 APENDICITIS, HERNIA CAVIDAD ABDOMINAL Y OBSTR. INTESTINAL	3	1	2	0	0	0	0	0	3	0
610 CIERTAS ENF. CRONICAS DEL HIGADO Y CIRROSIS	1	1	0	0	0	0	0	0	1	0
611 OTRAS ENF. SISTEMA DIGESTIVO	8	3	5	0	0	0	1	0	7	0
614 EMBARAZO, PARTO Y PUERPERIO	2	0	2	0	0	0	2	0	0	0
616 RESIDUO	2	0	2	0	0	0	0	0	2	0
700 SINTOMAS, SIGNOS Y AFECIONES MAL DEFINIDAS	1	0	1	1	0	0	0	0	0	0

**DEFUNCIONES POR GRUPOS DE EDAD Y SEXO, SEGÚN MUNICIPIO DE RESIDENCIA Y GRUPOS DE CAUSAS DE DEFUNCIÓN
(LISTA DE CAUSAS AGRUPADAS 6/67 CIE-10 DE OPS)**

DEPARTAMENTO DE NARIÑO - AÑO 2014 (Último dato oficial)

Fuente: DANE - Estadísticas Vitales, Subdirección de Salud Pública, Oficina de Epidemiología

Municipio de Residencia - Grupo de causas de defunción (Lista de causas agrupadas 6/67 CIE-10 de OPS)	TOTAL	Hombres	Mujeres	Menor de 1 año	De 1 a 4 años	De 5 a 14 años	De 15 a 44 años	De 45 a 64 años	De 65 y más	Edad desconocida
52224 Cuaspud	42	19	23	0	0	0	3	4	35	0
105 MENINGITIS	1	1	0	0	0	0	0	1	0	0
201 TUMOR MALIGNO DEL ESTOMAGO	3	2	1	0	0	0	0	0	3	0
202 TUMOR MALIGNO DEL COLON	2	0	2	0	0	0	0	1	1	0
206 T. M. DE TRAQUEA, BRONQUIOS Y PULMON	1	1	0	0	0	0	0	0	1	0
209 T. MALIGNO DEL UTERO	1	0	1	0	0	0	0	1	0	0
213 RESIDUO DE TUMORES MALIGNOS	2	2	0	0	0	0	0	0	2	0
302 ENFERMEADES HIPERTENSIVAS	6	2	4	0	0	0	0	0	6	0
303 ENFERMEADES ISQUEMICAS DEL CORAZON	12	5	7	0	0	0	0	1	11	0
304 ENF. CARDIOPULMONAR, DE LA CIRC. PULM. Y OTRAS ENF. CORAZON	1	0	1	0	0	0	0	0	1	0
306 INSUFICIENCIA CARDIACA	1	0	1	0	0	0	0	0	1	0
307 ENFERMEADES CEREBROVASCULARES	2	0	2	0	0	0	0	0	2	0
510 OTROS ACCIDENTES, INCLUSIVE SECUELAS	1	1	0	0	0	0	1	0	0	0
511 LESIONES AUTOINFLIGIDAS INTENC.(SUICIDIOS), INCL. SECUELAS	1	1	0	0	0	0	1	0	0	0
514 EVENTOS DE INTENCION NO DETERMINADA, INCL. SECUELAS	1	1	0	0	0	0	0	0	1	0
602 DEFICIENCIAS NUTRICIONALES Y ANEMIAS NUTRICIONALES	1	0	1	0	0	0	0	0	1	0
605 ENF. CRONICAS VIAS REPIRATORIAS INFERIORES	1	1	0	0	0	0	0	0	1	0
609 APENDICITIS, HERNIA CAVIDAD ABDOMINAL Y OBSTR. INTESTINAL	1	0	1	0	0	0	0	0	1	0
612 ENFERMEADES SISTEMA URINARIO	1	0	1	0	0	0	0	0	1	0
613 HIPERPLASIA DE LA PROSTATIA	1	1	0	0	0	0	0	0	1	0
616 RESIDUO	1	1	0	0	0	0	1	0	0	0
700 SINTOMAS, SIGNOS Y AFECCIONES MAL DEFINIDAS	1	0	1	0	0	0	0	0	1	0
52233 Cumbitara	28	12	16	1	0	1	7	6	13	0
106 SEPTICEMIA	1	0	1	0	0	0	0	0	1	0
302 ENFERMEADES HIPERTENSIVAS	2	1	1	0	0	0	0	0	2	0
304 ENF. CARDIOPULMONAR, DE LA CIRC. PULM. Y OTRAS ENF. CORAZON	1	0	1	0	0	0	0	1	0	0
306 INSUFICIENCIA CARDIACA	1	0	1	0	0	0	0	0	1	0
307 ENFERMEADES CEREBROVASCULARES	3	1	2	0	0	0	0	1	2	0
405 SEPSIS BACTERIANA DEL RECIEN NACIDO	1	1	0	1	0	0	0	0	0	0
510 OTROS ACCIDENTES, INCLUSIVE SECUELAS	1	0	1	0	0	0	0	1	0	0
511 LESIONES AUTOINFLIGIDAS INTENC.(SUICIDIOS), INCL. SECUELAS	2	1	1	0	0	0	2	0	0	0
512 AGRESIONES (HOMICIDIOS), INCLUSIVE SECUELAS	2	1	1	0	0	1	1	0	0	0
514 EVENTOS DE INTENCION NO DETERMINADA, INCL. SECUELAS	4	4	0	0	0	0	2	2	0	0
601 DIABETES MELLITUS	1	0	1	0	0	0	0	0	1	0
605 ENF. CRONICAS VIAS REPIRATORIAS INFERIORES	3	2	1	0	0	0	0	0	3	0
608 OTRAS ENFERMEADES RESPIRATORIAS	3	0	3	0	0	0	0	1	2	0
700 SINTOMAS, SIGNOS Y AFECCIONES MAL DEFINIDAS	3	1	2	0	0	0	2	0	1	0
52240 Chachagüí	67	33	34	3	1	0	10	7	45	1
106 SEPTICEMIA	1	0	1	0	0	0	0	0	1	0
108 ENFERMEDAD POR EL VIH/SIDA	1	0	1	0	0	0	1	0	0	0
109 INFECCIONES RESPIRATORIAS AGUDAS	3	1	2	1	0	0	0	0	2	0
201 TUMOR MALIGNO DEL ESTOMAGO	2	2	0	0	0	0	0	1	1	0
203 TUMOR M. ORG. DIGESTIVOS Y PERITONEO, EXCL. ESTOM. Y COLON	2	0	2	0	0	0	0	1	1	0
204 TUMOR MALIGNO HIGADO Y VIAS BILIARES	2	1	1	0	0	0	0	1	1	0
206 T. M. DE TRAQUEA, BRONQUIOS Y PULMON	1	0	1	0	0	0	0	0	1	0
209 T. MALIGNO DEL UTERO	3	0	3	0	0	0	0	1	2	0
210 T. MALIGNO DE LA PROSTATIA	2	2	0	0	0	0	0	0	2	0
212 T. MALIGNO TEJIDO LINFATICO, ORG. HEMATOPOY. Y TEJIDOS AFINES	1	1	0	0	0	0	0	0	1	0
213 RESIDUO DE TUMORES MALIGNOS	2	2	0	0	0	0	0	0	2	0
214 CARCINOMA IN-SITU, T. BENIGNOS Y DE COMPORTAM. INCIERTO O DESCON.	1	1	0	0	0	0	0	0	1	0
302 ENFERMEADES HIPERTENSIVAS	3	0	3	0	0	0	0	0	3	0
303 ENFERMEADES ISQUEMICAS DEL CORAZON	6	3	3	0	0	0	0	0	6	0
304 ENF. CARDIOPULMONAR, DE LA CIRC. PULM. Y OTRAS ENF. CORAZON	4	2	2	0	0	0	0	1	3	0
307 ENFERMEADES CEREBROVASCULARES	2	2	0	0	0	0	0	0	2	0
405 SEPSIS BACTERIANA DEL RECIEN NACIDO	1	1	0	1	0	0	0	0	0	0
501 ACC. TRANSPORTE TERRESTRE, INCLUSIVE SECUELAS	4	2	2	0	0	0	3	0	0	1
503 CAIDAS	2	1	1	0	0	0	1	0	1	0
506 AHOGAMIENTO Y SUMERSION ACCIDENTALES	2	2	0	0	0	0	2	0	0	0
510 OTROS ACCIDENTES, INCLUSIVE SECUELAS	2	2	0	0	0	0	1	0	1	0
512 AGRESIONES (HOMICIDIOS), INCLUSIVE SECUELAS	2	2	0	0	0	0	2	0	0	0
514 EVENTOS DE INTENCION NO DETERMINADA, INCL. SECUELAS	1	0	1	0	0	0	0	0	1	0
601 DIABETES MELLITUS	2	1	1	0	0	0	0	1	1	0
605 ENF. CRONICAS VIAS REPIRATORIAS INFERIORES	7	3	4	0	0	0	0	0	7	0
608 OTRAS ENFERMEADES RESPIRATORIAS	1	0	1	0	0	0	0	0	1	0
610 CIERTAS ENF. CRONICAS DEL HIGADO Y CIRROSIS	1	0	1	0	0	0	0	1	0	0
611 OTRAS ENF. SISTEMA DIGESTIVO	1	1	0	1	0	0	0	0	0	0
612 ENFERMEADES SISTEMA URINARIO	1	1	0	0	0	0	0	0	1	0
616 RESIDUO	3	1	2	0	0	0	0	0	3	0
700 SINTOMAS, SIGNOS Y AFECCIONES MAL DEFINIDAS	1	1	0	0	1	0	0	0	0	0
52250 El Charco	40	21	19	5	2	0	12	4	17	0
103 CIERTAS ENF. TRANSMITIDAS POR VECTORES Y RABIA	1	0	1	1	0	0	0	0	0	0
205 TUMOR MALIGNO DEL PANCREAS	1	1	0	0	0	0	0	0	1	0
206 T. M. DE TRAQUEA, BRONQUIOS Y PULMON	3	0	3	0	0	0	0	0	3	0
212 T. MALIGNO TEJIDO LINFATICO, ORG. HEMATOPOY. Y TEJIDOS AFINES	1	0	1	0	0	0	0	1	0	0
303 ENFERMEADES ISQUEMICAS DEL CORAZON	3	1	2	0	0	0	0	0	3	0
304 ENF. CARDIOPULMONAR, DE LA CIRC. PULM. Y OTRAS ENF. CORAZON	1	1	0	0	0	0	0	0	1	0
307 ENFERMEADES CEREBROVASCULARES	4	2	2	0	0	0	0	2	2	0
404 TRAST. RESPIRATORIOS ESPECIFICOS DEL PERIODO PERINATAL	1	1	0	1	0	0	0	0	0	0
405 SEPSIS BACTERIANA DEL RECIEN NACIDO	1	1	0	1	0	0	0	0	0	0
510 OTROS ACCIDENTES, INCLUSIVE SECUELAS	1	0	1	0	0	0	1	0	0	0
511 LESIONES AUTOINFLIGIDAS INTENC.(SUICIDIOS), INCL. SECUELAS	1	1	0	0	0	0	1	0	0	0
512 AGRESIONES (HOMICIDIOS), INCLUSIVE SECUELAS	2	1	1	0	0	0	2	0	0	0
513 INTERVENCION LEGAL Y OPERAC. DE GUERRA, INCL. SECUELAS	1	1	0	0	0	0	1	0	0	0
514 EVENTOS DE INTENCION NO DETERMINADA, INCL. SECUELAS	1	1	0	0	0	0	0	0	1	0
601 DIABETES MELLITUS	2	1	1	0	0	0	0	1	1	0
605 ENF. CRONICAS VIAS REPIRATORIAS INFERIORES	1	0	1	0	0	0	0	0	1	0
609 APENDICITIS, HERNIA CAVIDAD ABDOMINAL Y OBSTR. INTESTINAL	1	1	0	0	1	0	0	0	0	0
611 OTRAS ENF. SISTEMA DIGESTIVO	1	1	0	1	0	0	0	0	0	0
612 ENFERMEADES SISTEMA URINARIO	5	3	2	0	0	0	3	0	2	0
614 EMBARAZO, PARTO Y PUERPERIO	2	0	2	0	0	0	2	0	0	0
615 MALFORMACIONES CONGEN., DEFORMID. Y ANOMALIAS CROMOSOMICAS	1	1	0	1	0	0	0	0	0	0
616 RESIDUO	1	0	1	0	0	0	1	0	0	0
700 SINTOMAS, SIGNOS Y AFECCIONES MAL DEFINIDAS	4	4	0	0	1	0	1	0	2	0

**DEFUNCIONES POR GRUPOS DE EDAD Y SEXO, SEGÚN MUNICIPIO DE RESIDENCIA Y GRUPOS DE CAUSAS DE DEFUNCIÓN
(LISTA DE CAUSAS AGRUPADAS 6/67 CIE-10 DE OPS)
DEPARTAMENTO DE NARIÑO - AÑO 2014 (Último dato oficial)**

Fuente: DANE - Estadísticas Vitales, Subdirección de Salud Pública, Oficina de Epidemiología

Municipio de Residencia - Grupo de causas de defunción (Lista de causas agrupadas 6/67 CIE-10 de OPS)	TOTAL	Hombres	Mujeres	Menor de 1 año	De 1 a 4 años	De 5 a 14 años	De 15 a 44 años	De 45 a 64 años	De 65 y más	Edad desconocida
52254 El Peñol	33	26	7	0	0	0	5	4	24	0
206 T. M. DE TRAQUEA, BRONQUIOS Y PULMON	1	1	0	0	0	0	0	0	1	0
212 T. MALIGNO TEJIDO LINFÁTICO, ORG. HEMATOPOY. Y TEJIDOS AFINES	1	1	0	0	0	0	0	1	0	0
213 RESIDUO DE TUMORES MALIGNOS	2	2	0	0	0	0	1	0	1	0
302 ENFERMEDADES HIPERTENSIVAS	1	1	0	0	0	0	0	0	1	0
303 ENFERMEDADES ISQUEMICAS DEL CORAZON	8	6	2	0	0	0	0	2	6	0
306 INSUFICIENCIA CARDIACA	1	1	0	0	0	0	0	0	1	0
307 ENFERMEDADES CEREBROVASCULARES	4	4	0	0	0	0	0	0	4	0
510 OTROS ACCIDENTES, INCLUSIVE SECUELAS	1	1	0	0	0	0	1	0	0	0
511 LESIONES AUTOINFLIGIDAS INTENC.(SUICIDIOS), INCL. SECUELAS	1	1	0	0	0	0	0	1	0	0
512 AGRESIONES (HOMICIDIOS), INCLUSIVE SECUELAS	2	2	0	0	0	0	2	0	0	0
602 DEFICIENCIAS NUTRICIONALES Y ANEMIAS NUTRICIONALES	3	0	3	0	0	0	0	0	3	0
604 ENF. SISTEMA NERVIOSO, EXCEPTO MENINGITIS	1	1	0	0	0	0	0	0	1	0
605 ENF. CRONICAS VIAS RESPIRATORIAS INFERIORES	4	4	0	0	0	0	0	0	4	0
609 APENDICITIS, HERNIA CAVIDAD ABDOMINAL Y OBSTR. INTESTINAL	1	0	1	0	0	0	0	0	1	0
611 OTRAS ENF. SISTEMA DIGESTIVO	1	1	0	0	0	0	0	0	1	0
612 ENFERMEDADES SISTEMA URINARIO	1	0	1	0	0	0	1	0	0	0
52256 El Rosario	31	25	6	0	0	0	7	10	14	0
102 TUBERCULOSIS, INCLUSIVE SECUELAS	1	1	0	0	0	0	0	0	1	0
201 TUMOR MALIGNO DEL ESTOMAGO	2	1	1	0	0	0	0	1	1	0
207 TUMOR M.ORG. RESPIRAT. E INTRAT., EXCL.TRAQUEA, BRONQUIOS Y PULMON	1	1	0	0	0	0	0	0	1	0
208 TUMOR MALIGNO DE LA MAMA	1	0	1	0	0	0	0	0	1	0
209 T. MALIGNO DEL UTERO	1	0	1	0	0	0	0	0	1	0
211 T. MALIGNO OTROS ORGANOS GENITOURINARIOS	1	0	1	0	0	0	0	1	0	0
212 T. MALIGNO TEJIDO LINFÁTICO, ORG. HEMATOPOY. Y TEJIDOS AFINES	1	1	0	0	0	0	1	0	0	0
213 RESIDUO DE TUMORES MALIGNOS	2	2	0	0	0	0	0	1	1	0
303 ENFERMEDADES ISQUEMICAS DEL CORAZON	5	4	1	0	0	0	0	1	4	0
307 ENFERMEDADES CEREBROVASCULARES	2	2	0	0	0	0	0	1	1	0
501 ACC. TRANSPORTE TERRESTRE, INCLUSIVE SECUELAS	1	1	0	0	0	0	0	1	0	0
503 CAIDAS	2	2	0	0	0	0	0	1	1	0
512 AGRESIONES (HOMICIDIOS), INCLUSIVE SECUELAS	6	6	0	0	0	0	5	1	0	0
514 EVENTOS DE INTENCION NO DETERMINADA, INCL. SECUELAS	1	1	0	0	0	0	1	0	0	0
604 ENF. SISTEMA NERVIOSO, EXCEPTO MENINGITIS	1	1	0	0	0	0	0	1	0	0
605 ENF. CRONICAS VIAS RESPIRATORIAS INFERIORES	1	1	0	0	0	0	0	0	1	0
616 RESIDUO	1	0	1	0	0	0	0	0	1	0
700 SINTOMAS, SIGNOS Y AFECCIONES MAL DEFINIDAS	1	1	0	0	0	0	0	1	0	0
52258 El Tablón de Gómez	28	17	11	1	0	1	3	9	14	0
102 TUBERCULOSIS, INCLUSIVE SECUELAS	1	0	1	0	0	0	0	0	1	0
109 INFECCIONES RESPIRATORIAS AGUDAS	5	2	3	0	0	1	0	0	4	0
203 TUMOR M. ORG.DIGESTIVOS Y PERITONEO, EXCL. ESTOM. Y COLON	1	0	1	0	0	0	0	1	0	0
206 T. M. DE TRAQUEA, BRONQUIOS Y PULMON	1	1	0	0	0	0	0	0	1	0
209 T. MALIGNO DEL UTERO	1	0	1	0	0	0	0	1	0	0
211 T. MALIGNO OTROS ORGANOS GENITOURINARIOS	1	1	0	0	0	0	0	0	1	0
213 RESIDUO DE TUMORES MALIGNOS	1	1	0	0	0	0	0	1	0	0
214 CARCINOMA IN-SITU, T. BENIGNOS Y DE COMPORTAM.INCIERTO O DESCON.	3	2	1	0	0	0	0	2	1	0
302 ENFERMEDADES HIPERTENSIVAS	1	0	1	0	0	0	0	0	1	0
303 ENFERMEDADES ISQUEMICAS DEL CORAZON	4	2	2	0	0	0	0	1	3	0
306 INSUFICIENCIA CARDIACA	1	0	1	0	0	0	0	1	0	0
501 ACC. TRANSPORTE TERRESTRE, INCLUSIVE SECUELAS	1	0	1	0	0	0	1	0	0	0
503 CAIDAS	1	1	0	0	0	0	0	1	0	0
512 AGRESIONES (HOMICIDIOS), INCLUSIVE SECUELAS	1	1	0	0	0	0	1	0	0	0
602 DEFICIENCIAS NUTRICIONALES Y ANEMIAS NUTRICIONALES	1	1	0	0	0	0	0	1	0	0
604 ENF. SISTEMA NERVIOSO, EXCEPTO MENINGITIS	1	1	0	1	0	0	0	0	0	0
605 ENF. CRONICAS VIAS RESPIRATORIAS INFERIORES	1	1	0	0	0	0	0	0	1	0
611 OTRAS ENF. SISTEMA DIGESTIVO	1	1	0	0	0	0	0	0	1	0
616 RESIDUO	1	1	0	0	0	0	1	0	0	0
52260 El Tambo	80	42	38	1	0	2	4	19	54	0
109 INFECCIONES RESPIRATORIAS AGUDAS	2	0	2	0	0	0	0	1	1	0
201 TUMOR MALIGNO DEL ESTOMAGO	4	3	1	0	0	0	0	1	3	0
203 TUMOR M. ORG.DIGESTIVOS Y PERITONEO, EXCL. ESTOM. Y COLON	1	0	1	0	0	0	0	0	1	0
204 TUMOR MALIGNO HIGADO Y VIAS BILIARES	4	1	3	0	0	0	0	1	3	0
205 TUMOR MALIGNO DEL PANCREAS	2	0	2	0	0	0	0	0	2	0
210 T. MALIGNO DE LA PROSTATA	1	1	0	0	0	0	0	0	1	0
211 T. MALIGNO OTROS ORGANOS GENITOURINARIOS	3	2	1	0	0	0	0	2	1	0
212 T. MALIGNO TEJIDO LINFÁTICO, ORG. HEMATOPOY. Y TEJIDOS AFINES	1	1	0	0	0	0	0	1	0	0
213 RESIDUO DE TUMORES MALIGNOS	1	0	1	0	0	0	0	1	0	0
302 ENFERMEDADES HIPERTENSIVAS	2	1	1	0	0	0	0	0	2	0
303 ENFERMEDADES ISQUEMICAS DEL CORAZON	23	13	10	0	0	0	0	5	18	0
307 ENFERMEDADES CEREBROVASCULARES	10	5	5	0	0	0	0	2	8	0
501 ACC. TRANSPORTE TERRESTRE, INCLUSIVE SECUELAS	2	1	1	0	0	0	1	0	1	0
503 CAIDAS	1	1	0	0	0	1	0	0	0	0
511 LESIONES AUTOINFLIGIDAS INTENC.(SUICIDIOS), INCL. SECUELAS	1	1	0	0	0	0	1	0	0	0
512 AGRESIONES (HOMICIDIOS), INCLUSIVE SECUELAS	2	2	0	0	0	0	1	1	0	0
514 EVENTOS DE INTENCION NO DETERMINADA, INCL. SECUELAS	2	2	0	0	0	0	0	2	0	0
601 DIABETES MELLITUS	1	0	1	0	0	0	0	1	0	0
604 ENF. SISTEMA NERVIOSO, EXCEPTO MENINGITIS	1	1	0	0	0	0	1	0	0	0
605 ENF. CRONICAS VIAS RESPIRATORIAS INFERIORES	7	3	4	0	0	0	0	0	7	0
610 CIERTAS ENF. CRONICAS DEL HIGADO Y CIRROSIS	1	0	1	0	0	0	0	0	1	0
611 OTRAS ENF. SISTEMA DIGESTIVO	4	2	2	0	0	0	0	1	3	0
615 MALFORMACIONES CONGEN., DEFORMID.Y ANOMALIAS CROMOSOMICAS	1	1	0	1	0	0	0	0	0	0
616 RESIDUO	2	0	2	0	0	0	0	0	2	0
700 SINTOMAS, SIGNOS Y AFECCIONES MAL DEFINIDAS	1	1	0	0	0	1	0	0	0	0

DEFUNCIONES POR GRUPOS DE EDAD Y SEXO, SEGÚN MUNICIPIO DE RESIDENCIA Y GRUPOS DE CAUSAS DE DEFUNCIÓN
(LISTA DE CAUSAS AGRUPADAS 6/67 CIE-10 DE OPS)

DEPARTAMENTO DE NARIÑO - AÑO 2014 (Último dato oficial)

Fuente: DANE - Estadísticas Vitales, Subdirección de Salud Pública, Oficina de Epidemiología

Municipio de Residencia - Grupo de causas de defunción (Lista de causas agrupadas 6/67 CIE-10 de OPS)	TOTAL	Hombres	Mujeres	Menor de 1 año	De 1 a 4 años	De 5 a 14 años	De 15 a 44 años	De 45 a 64 años	De 65 y más	Edad desconocida
52287 Funes	36	21	15	1	0	0	0	10	25	0
201 TUMOR MALIGNO DEL ESTOMAGO	2	1	1	0	0	0	0	0	2	0
204 TUMOR MALIGNO HIGADO Y VIAS BILIARES	2	0	2	0	0	0	0	1	1	0
208 TUMOR MALIGNO DE LA MAMA	2	0	2	0	0	0	0	1	1	0
210 T. MALIGNO DE LA PROSTATA	1	1	0	0	0	0	0	0	1	0
211 T. MALIGNO OTROS ORGANOS GENITOURINARIOS	1	1	0	0	0	0	0	0	1	0
213 RESIDUO DE TUMORES MALIGNOS	2	1	1	0	0	0	0	0	2	0
302 ENFERMEDADES HIPERTENSIVAS	2	1	1	0	0	0	0	0	2	0
303 ENFERMEDADES ISQUEMICAS DEL CORAZON	2	1	1	0	0	0	0	0	2	0
304 ENF. CARDIOPULMONAR, DE LA CIRC. PULM. Y OTRAS ENF. CORAZON	3	3	0	0	0	0	0	1	2	0
306 INSUFICIENCIA CARDIACA	1	1	0	0	0	0	0	1	0	0
307 ENFERMEDADES CEREBROVASCULARES	1	0	1	0	0	0	0	0	1	0
501 ACC. TRANSPORTE TERRESTRE, INCLUSIVE SECUELAS	3	2	1	0	0	0	0	2	1	0
514 EVENTOS DE INTENCION NO DETERMINADA, INCL. SECUELAS	1	1	0	0	0	0	0	1	0	0
602 DEFICIENCIAS NUTRICIONALES Y ANEMIAS NUTRICIONALES	2	1	1	1	0	0	0	0	1	0
608 OTRAS ENFERMEDADES RESPIRATORIAS	1	1	0	0	0	0	0	0	1	0
609 APENDICITIS, HERNIA CAVIDAD ABDOMINAL Y OBSTR. INTESTINAL	2	1	1	0	0	0	0	1	1	0
611 OTRAS ENF. SISTEMA DIGESTIVO	1	0	1	0	0	0	0	0	1	0
612 ENFERMEDADES SISTEMA URINARIO	2	2	0	0	0	0	0	1	1	0
616 RESIDUO	3	2	1	0	0	0	0	1	2	0
700 SINTOMAS, SIGNOS Y AFECIONES MAL DEFINIDAS	2	1	1	0	0	0	0	0	2	0
52317 Guachucal	87	47	40	3	1	0	10	13	60	0
108 ENFERMEDAD POR EL VIH/SIDA	1	1	0	0	0	0	1	0	0	0
109 INFECCIONES RESPIRATORIAS AGUDAS	4	3	1	0	0	0	0	0	4	0
201 TUMOR MALIGNO DEL ESTOMAGO	3	3	0	0	0	0	0	0	3	0
204 TUMOR MALIGNO HIGADO Y VIAS BILIARES	2	0	2	0	0	0	0	1	1	0
206 T. M. DE TRAQUEA, BRONQUIOS Y PULMON	2	0	2	0	0	0	0	0	2	0
212 T. MALIGNO TEJIDO LINFATICO, ORG. HEMATOPOY. Y TEJIDOS AFINES	3	2	1	0	1	0	2	0	0	0
213 RESIDUO DE TUMORES MALIGNOS	1	0	1	0	0	0	0	1	0	0
214 CARCINOMA IN-SITU, T. BENIGNOS Y DE COMPORTAM. INCIERTO O DESCON.	1	0	1	0	0	0	0	0	1	0
302 ENFERMEDADES HIPERTENSIVAS	3	0	3	0	0	0	0	0	3	0
303 ENFERMEDADES ISQUEMICAS DEL CORAZON	24	15	9	0	0	0	1	3	20	0
304 ENF. CARDIOPULMONAR, DE LA CIRC. PULM. Y OTRAS ENF. CORAZON	1	0	1	0	0	0	0	0	1	0
307 ENFERMEDADES CEREBROVASCULARES	6	4	2	0	0	0	0	1	5	0
309 RESTO ENF. DEL SISTEMA CIRCULATORIO	1	0	1	0	0	0	0	1	0	0
402 FETO Y RECIEN N. AFECTADOS POR COMPL. OBST. Y TRAUM. NACIMIENTO	1	0	1	1	0	0	0	0	0	0
404 TRAST. RESPIRATORIOS ESPECIFICOS DEL PERIODO PERINATAL	1	0	1	1	0	0	0	0	0	0
407 OTRAS AFEC. ORIGINADAS EN PERIODO PERINATAL	1	1	0	1	0	0	0	0	0	0
501 ACC. TRANSPORTE TERRESTRE, INCLUSIVE SECUELAS	1	1	0	0	0	0	1	0	0	0
510 OTROS ACCIDENTES, INCLUSIVE SECUELAS	1	1	0	0	0	0	0	1	0	0
511 LESIONES AUTOINFLIGIDAS INTENC. (SUICIDIOS), INCL. SECUELAS	1	1	0	0	0	0	0	1	0	0
512 AGRESIONES (HOMICIDIOS), INCLUSIVE SECUELAS	3	2	1	0	0	0	0	3	0	0
514 EVENTOS DE INTENCION NO DETERMINADA, INCL. SECUELAS	2	2	0	0	0	0	2	0	0	0
601 DIABETES MELLITUS	1	0	1	0	0	0	0	1	0	0
604 ENF. SISTEMA NERVIOSO, EXCEPTO MENINGITIS	1	0	1	0	0	0	1	0	0	0
605 ENF. CRONICAS VIAS RESPIRATORIAS INFERIORES	5	2	3	0	0	0	1	0	4	0
608 OTRAS ENFERMEDADES RESPIRATORIAS	2	2	0	0	0	0	0	0	2	0
609 APENDICITIS, HERNIA CAVIDAD ABDOMINAL Y OBSTR. INTESTINAL	3	1	2	0	0	0	0	0	3	0
611 OTRAS ENF. SISTEMA DIGESTIVO	6	2	4	0	0	0	0	0	6	0
612 ENFERMEDADES SISTEMA URINARIO	1	1	0	0	0	0	0	0	1	0
613 HIPERPLASIA DE LA PROSTATA	1	1	0	0	0	0	0	0	1	0
616 RESIDUO	2	1	1	0	0	0	1	0	1	0
700 SINTOMAS, SIGNOS Y AFECIONES MAL DEFINIDAS	2	1	1	0	0	0	0	0	2	0
52320 Guaitarilla	69	37	32	0	0	2	7	10	50	0
105 MENINGITIS	2	1	1	0	0	1	1	0	0	0
106 SEPTICEMIA	1	0	1	0	0	0	0	1	0	0
109 INFECCIONES RESPIRATORIAS AGUDAS	1	1	0	0	0	0	0	0	1	0
201 TUMOR MALIGNO DEL ESTOMAGO	2	2	0	0	0	0	0	1	1	0
202 TUMOR MALIGNO DEL COLON	1	1	0	0	0	0	0	0	1	0
208 TUMOR MALIGNO DE LA MAMA	1	0	1	0	0	0	0	0	1	0
209 T. MALIGNO DEL UTERO	1	0	1	0	0	0	0	1	0	0
211 T. MALIGNO OTROS ORGANOS GENITOURINARIOS	1	0	1	0	0	0	0	1	0	0
212 T. MALIGNO TEJIDO LINFATICO, ORG. HEMATOPOY. Y TEJIDOS AFINES	1	0	1	0	0	0	0	0	1	0
213 RESIDUO DE TUMORES MALIGNOS	2	1	1	0	0	0	1	0	1	0
214 CARCINOMA IN-SITU, T. BENIGNOS Y DE COMPORTAM. INCIERTO O DESCON.	2	0	2	0	0	0	1	0	1	0
302 ENFERMEDADES HIPERTENSIVAS	4	2	2	0	0	0	0	0	4	0
303 ENFERMEDADES ISQUEMICAS DEL CORAZON	17	6	11	0	0	0	0	2	15	0
304 ENF. CARDIOPULMONAR, DE LA CIRC. PULM. Y OTRAS ENF. CORAZON	3	3	0	0	0	0	1	1	1	0
306 INSUFICIENCIA CARDIACA	1	0	1	0	0	0	0	0	1	0
307 ENFERMEDADES CEREBROVASCULARES	7	6	1	0	0	0	0	1	6	0
510 OTROS ACCIDENTES, INCLUSIVE SECUELAS	1	1	0	0	0	0	0	1	0	0
511 LESIONES AUTOINFLIGIDAS INTENC. (SUICIDIOS), INCL. SECUELAS	3	2	1	0	0	0	3	0	0	0
605 ENF. CRONICAS VIAS RESPIRATORIAS INFERIORES	5	2	3	0	0	0	0	0	5	0
609 APENDICITIS, HERNIA CAVIDAD ABDOMINAL Y OBSTR. INTESTINAL	1	1	0	0	0	0	0	0	1	0
611 OTRAS ENF. SISTEMA DIGESTIVO	3	2	1	0	0	0	0	0	3	0
612 ENFERMEDADES SISTEMA URINARIO	4	2	2	0	0	1	0	0	3	0
613 HIPERPLASIA DE LA PROSTATA	1	1	0	0	0	0	0	0	1	0
616 RESIDUO	4	3	1	0	0	0	0	1	3	0
52323 Gualmatán	25	11	14	1	0	0	1	0	23	0
109 INFECCIONES RESPIRATORIAS AGUDAS	2	1	1	0	0	0	1	0	1	0
201 TUMOR MALIGNO DEL ESTOMAGO	1	1	0	0	0	0	0	0	1	0
205 TUMOR MALIGNO DEL PANCREAS	1	1	0	0	0	0	0	0	1	0
212 T. MALIGNO TEJIDO LINFATICO, ORG. HEMATOPOY. Y TEJIDOS AFINES	1	0	1	0	0	0	0	0	1	0
302 ENFERMEDADES HIPERTENSIVAS	2	0	2	0	0	0	0	0	2	0
303 ENFERMEDADES ISQUEMICAS DEL CORAZON	6	2	4	0	0	0	0	0	6	0
304 ENF. CARDIOPULMONAR, DE LA CIRC. PULM. Y OTRAS ENF. CORAZON	1	0	1	0	0	0	0	0	1	0
309 RESTO ENF. DEL SISTEMA CIRCULATORIO	1	1	0	0	0	0	0	0	1	0
605 ENF. CRONICAS VIAS RESPIRATORIAS INFERIORES	5	4	1	0	0	0	0	0	5	0
610 CIERTAS ENF. CRONICAS DEL HIGADO Y CIRROSIS	1	0	1	0	0	0	0	0	1	0
615 MALFORMACIONES CONGEN., DEFORMID. Y ANOMALIAS CROMOSOMICAS	1	1	0	1	0	0	0	0	0	0
616 RESIDUO	1	0	1	0	0	0	0	0	1	0
700 SINTOMAS, SIGNOS Y AFECIONES MAL DEFINIDAS	2	0	2	0	0	0	0	0	2	0

**DEFUNCIONES POR GRUPOS DE EDAD Y SEXO, SEGÚN MUNICIPIO DE RESIDENCIA Y GRUPOS DE CAUSAS DE DEFUNCIÓN
(LISTA DE CAUSAS AGRUPADAS 6/67 CIE-10 DE OPS)**

DEPARTAMENTO DE NARIÑO - AÑO 2014 (Último dato oficial)

Fuente: DANE - Estadísticas Vitales, Subdirección de Salud Pública, Oficina de Epidemiología

Municipio de Residencia - Grupo de causas de defunción (Lista de causas agrupadas 6/67 CIE-10 de OPS)	TOTAL	Hombres	Mujeres	Menor de 1 año	De 1 a 4 años	De 5 a 14 años	De 15 a 44 años	De 45 a 64 años	De 65 y más	Edad desconocida
52352 Iles	38	19	19	2	2	0	4	4	26	0
201 TUMOR MALIGNO DEL ESTOMAGO	3	1	2	0	0	0	1	1	1	0
209 T. MALIGNO DEL UTERO	1	0	1	0	0	0	0	0	1	0
211 T. MALIGNO OTROS ORGANOS GENITOURINARIOS	2	0	2	0	0	0	0	0	2	0
213 RESIDUO DE TUMORES MALIGNOS	2	0	2	0	0	0	0	1	1	0
214 CARCINOMA IN-SITU, T. BENIGNOS Y DE COMPORTAM.INCIERTO O DESCON.	1	1	0	0	0	0	0	0	1	0
302 ENFERMEDADES HIPERTENSIVAS	5	2	3	0	0	0	0	0	5	0
303 ENFERMEDADES ISQUEMICAS DEL CORAZON	8	4	4	0	0	0	0	1	7	0
306 INSUFICIENCIA CARDIACA	1	1	0	0	0	0	0	0	1	0
307 ENFERMEDADES CEREBROVASCULARES	1	1	0	0	0	0	0	0	1	0
402 FETO Y RECIEN N. AFECTADOS POR COMPL. OBST. Y TRAUM. NACIMIENTO	1	0	1	1	0	0	0	0	0	0
506 AHOGAMIENTO Y SUMERSION ACCIDENTALES	1	1	0	0	0	0	1	0	0	0
510 OTROS ACCIDENTES, INCLUSIVE SECUELAS	4	2	2	1	2	0	0	0	1	0
511 LESIONES AUTOINFLIGIDAS INTENC.(SUICIDIOS), INCL. SECUELAS	1	1	0	0	0	0	0	0	0	0
514 EVENTOS DE INTENCION NO DETERMINADA, INCL. SECUELAS	1	1	0	0	0	0	1	0	0	0
604 ENF. SISTEMA NERVIOSO, EXCEPTO MENINGITIS	1	0	1	0	0	0	0	0	1	0
605 ENF. CRONICAS VIAS RESPIRATORIAS INFERIORES	3	3	0	0	0	0	0	0	3	0
611 OTRAS ENF. SISTEMA DIGESTIVO	1	0	1	0	0	0	0	1	0	0
616 RESIDUO	1	1	0	0	0	0	0	0	1	0
52354 Imués	34	20	14	1	0	0	5	2	26	0
201 TUMOR MALIGNO DEL ESTOMAGO	2	1	1	0	0	0	0	1	1	0
210 T. MALIGNO DE LA PROSTATA	1	1	0	0	0	0	0	0	1	0
211 T. MALIGNO OTROS ORGANOS GENITOURINARIOS	1	1	0	0	0	0	1	0	0	0
214 CARCINOMA IN-SITU, T. BENIGNOS Y DE COMPORTAM.INCIERTO O DESCON.	1	1	0	0	0	0	0	0	1	0
302 ENFERMEDADES HIPERTENSIVAS	1	0	1	0	0	0	0	0	1	0
304 ENF. CARDIOPULMONAR, DE LA CIRC. PULM. Y OTRAS ENF. CORAZON	2	2	0	0	0	0	0	0	2	0
306 INSUFICIENCIA CARDIACA	1	1	0	0	0	0	0	0	1	0
307 ENFERMEDADES CEREBROVASCULARES	5	1	4	0	0	0	0	0	5	0
501 ACC. TRANSPORTE TERRESTRE, INCLUSIVE SECUELAS	3	2	1	0	0	0	0	1	2	0
503 CAIDAS	3	2	1	0	0	0	1	0	2	0
509 COMPLICAC.DE LA ATENC. MEDICA Y QUIRURG., INCLUSIVE SECUELAS	1	1	0	0	0	0	1	0	0	0
510 OTROS ACCIDENTES, INCLUSIVE SECUELAS	2	1	1	0	0	0	0	0	2	0
512 AGRESIONES (HOMICIDIOS), INCLUSIVE SECUELAS	2	2	0	1	0	0	1	0	0	0
514 EVENTOS DE INTENCION NO DETERMINADA, INCL. SECUELAS	1	1	0	0	0	0	0	0	1	0
605 ENF. CRONICAS VIAS RESPIRATORIAS INFERIORES	4	2	2	0	0	0	0	0	4	0
608 OTRAS ENFERMEDADES RESPIRATORIAS	1	0	1	0	0	0	0	0	1	0
612 ENFERMEDADES SISTEMA URINARIO	1	1	0	0	0	0	0	0	1	0
616 RESIDUO	1	0	1	0	0	0	1	0	0	0
700 SINTOMAS, SIGNOS Y AFECCIONES MAL DEFINIDAS	1	0	1	0	0	0	0	0	1	0
52356 Ipiales	506	280	226	11	3	7	75	90	320	0
102 TUBERCULOSIS, INCLUSIVE SECUELAS	1	1	0	0	0	0	1	0	0	0
108 ENFERMEDAD POR EL VIH/SIDA	3	2	1	0	0	0	2	1	0	0
109 INFECCIONES RESPIRATORIAS AGUDAS	7	3	4	0	0	0	1	2	4	0
110 OTRAS ENF. INFECCIOSAS Y PARASITARIAS	1	1	0	0	0	0	0	1	0	0
201 TUMOR MALIGNO DEL ESTOMAGO	15	12	3	0	0	0	1	6	8	0
202 TUMOR MALIGNO DEL COLON	2	1	1	0	0	0	0	1	1	0
203 TUMOR M. ORG.DIGESTIVOS Y PERITONEO, EXCL. ESTOM.Y COLON	3	2	1	0	0	0	0	1	2	0
204 TUMOR MALIGNO HIGADO Y VIAS BILIARES	5	2	3	0	0	0	0	3	2	0
205 TUMOR MALIGNO DEL PANCREAS	4	1	3	0	0	0	0	0	4	0
206 T. M. DE TRAQUEA, BRONQUIOS Y PULMON	7	2	5	0	0	0	0	2	5	0
208 TUMOR MALIGNO DE LA MAMA	2	0	2	0	0	0	0	2	0	0
209 T. MALIGNO DEL UTERO	6	0	6	0	0	0	2	2	2	0
210 T. MALIGNO DE LA PROSTATA	7	7	0	0	0	0	0	0	7	0
211 T. MALIGNO OTROS ORGANOS GENITOURINARIOS	7	3	4	0	1	0	2	1	3	0
212 T. MALIGNO TEJIDO LINFATICO, ORG. HEMATOPOY. Y TEJIDOS AFINES	7	4	3	0	1	0	2	3	1	0
213 RESIDUO DE TUMORES MALIGNOS	14	6	8	0	1	0	0	5	8	0
214 CARCINOMA IN-SITU, T. BENIGNOS Y DE COMPORTAM.INCIERTO O DESCON.	7	4	3	0	0	0	1	1	5	0
302 ENFERMEDADES HIPERTENSIVAS	25	8	17	0	0	0	0	4	21	0
303 ENFERMEDADES ISQUEMICAS DEL CORAZON	73	36	37	0	0	0	0	6	67	0
304 ENF. CARDIOPULMONAR, DE LA CIRC. PULM. Y OTRAS ENF. CORAZON	9	4	5	0	0	0	1	2	6	0
306 INSUFICIENCIA CARDIACA	8	2	6	0	0	0	0	0	8	0
307 ENFERMEDADES CEREBROVASCULARES	27	10	17	0	0	0	1	6	20	0
309 RESTO ENF. DEL SISTEMA CIRCULATORIO	5	3	2	0	0	0	0	0	5	0
402 FETO Y RECIEN N. AFECTADOS POR COMPL. OBST. Y TRAUM. NACIMIENTO	1	0	1	1	0	0	0	0	0	0
404 TRAST. RESPIRATORIOS ESPECIFICOS DEL PERIODO PERINATAL	4	4	0	4	0	0	0	0	0	0
407 OTRAS AFECC. ORIGINADAS EN PERIODO PERINATAL	2	2	0	2	0	0	0	0	0	0
501 ACC. TRANSPORTE TERRESTRE, INCLUSIVE SECUELAS	21	19	2	0	0	3	7	3	8	0
503 CAIDAS	6	3	3	0	0	1	1	1	3	0
506 AHOGAMIENTO Y SUMERSION ACCIDENTALES	1	1	0	0	0	0	1	0	0	0
510 OTROS ACCIDENTES, INCLUSIVE SECUELAS	11	11	0	0	0	0	5	4	2	0
511 LESIONES AUTOINFLIGIDAS INTENC.(SUICIDIOS), INCL. SECUELAS	6	5	1	0	0	0	6	0	0	0
512 AGRESIONES (HOMICIDIOS), INCLUSIVE SECUELAS	39	34	5	0	0	1	32	5	1	0
514 EVENTOS DE INTENCION NO DETERMINADA, INCL. SECUELAS	4	4	0	0	0	0	1	2	1	0
601 DIABETES MELITUS	25	10	15	0	0	0	2	7	16	0
602 DEFICIENCIAS NUTRICIONALES Y ANEMIAS NUTRICIONALES	12	2	10	1	0	0	0	0	11	0
604 ENF. SISTEMA NERVIOSO, EXCEPTO MENINGITIS	10	7	3	0	0	0	2	1	7	0
605 ENF. CRONICAS VIAS RESPIRATORIAS INFERIORES	24	14	10	0	0	0	0	0	24	0
607 ENF. DEL PULMON DEBIDAS A AGENTES EXTERNOS	3	3	0	0	0	1	1	0	1	0
608 OTRAS ENFERMEDADES RESPIRATORIAS	5	4	1	0	0	0	0	2	3	0
609 APENDICITIS, HERNIA CAVIDAD ABDOMINAL Y OBSTR. INTESTINAL	6	4	2	0	0	0	0	4	2	0
610 CIERTAS ENF. CRONICAS DEL HIGADO Y CIRROSIS	5	2	3	0	0	0	0	4	1	0
611 OTRAS ENF. SISTEMA DIGESTIVO	32	17	15	0	0	0	0	2	30	0
612 ENFERMEDADES SISTEMA URINARIO	15	5	10	0	0	0	1	3	11	0
613 HIPERPLASIA DE LA PROSTATA	1	1	0	0	0	0	0	0	1	0
614 EMBARAZO, PARTO Y PUERPERIO	1	0	1	0	0	0	1	0	0	0
615 MALFORMACIONES CONGEN., DEFORMID.Y ANOMALIAS CROMOSOMICAS	3	2	1	3	0	0	0	0	0	0
616 RESIDUO	16	6	10	0	0	1	0	3	12	0
700 SINTOMAS, SIGNOS Y AFECCIONES MAL DEFINIDAS	8	6	2	0	0	0	1	0	7	0



**DEFUNCIONES POR GRUPOS DE EDAD Y SEXO, SEGÚN MUNICIPIO DE RESIDENCIA Y GRUPOS DE CAUSAS DE DEFUNCION
(LISTA DE CAUSAS AGRUPADAS 6/67 CIE-10 DE OPS)
DEPARTAMENTO DE NARIÑO - AÑO 2014 (Último dato oficial)**

Fuente: DANE - Estadísticas Vitales, Subdirección de Salud Pública, Oficina de Epidemiología

Municipio de Residencia - Grupo de causas de defunción (Lista de causas agrupadas 6/67 CIE-10 de OPS)	TOTAL	Hombres	Mujeres	Menor de 1 año	De 1 a 4 años	De 5 a 14 años	De 15 a 44 años	De 45 a 64 años	De 65 y más	Edad desconocida
52378 La Cruz	110	50	60	0	1	2	9	20	78	0
109 INFECCIONES RESPIRATORIAS AGUDAS	1	0	1	0	0	0	0	1	0	0
201 TUMOR MALIGNO DEL ESTOMAGO	9	5	4	0	0	0	0	2	7	0
202 TUMOR MALIGNO DEL COLON	3	2	1	0	0	0	0	2	1	0
203 TUMOR M. ORG.DIGESTIVOS Y PERITONEO, EXCL. ESTOM. Y COLON	2	2	0	0	0	0	0	0	2	0
204 TUMOR MALIGNO HIGADO Y VIAS BILIARES	2	0	2	0	0	0	0	1	1	0
205 TUMOR MALIGNO DEL PANCREAS	2	2	0	0	0	0	0	1	1	0
206 T. M. DE TRAQUEA, BRONQUIOS Y PULMON	1	1	0	0	0	0	0	0	1	0
208 TUMOR MALIGNO DE LA MAMA	2	0	2	0	0	0	0	1	1	0
209 T. MALIGNO DEL UTERO	1	0	1	0	0	0	0	1	0	0
211 T. MALIGNO OTROS ORGANOS GENITOURINARIOS	2	0	2	0	1	0	0	0	1	0
212 T. MALIGNO TEJIDO LINFATICO, ORG. HEMATOPOY. Y TEJIDOS AFINES	1	1	0	0	0	0	1	0	0	0
213 RESIDUO DE TUMORES MALIGNOS	3	1	2	0	0	0	0	1	2	0
214 CARCINOMA IN-SITU, T. BENIGNOS Y DE COMPORTAM. INCIERTO O DESCON.	3	0	3	0	0	1	0	1	1	0
302 ENFERMEDADES HIPERTENSIVAS	5	2	3	0	0	0	0	1	4	0
303 ENFERMEDADES ISQUEMICAS DEL CORAZON	19	9	10	0	0	0	0	1	18	0
304 ENF. CARDIOPULMONAR, DE LA CIRC. PULM. Y OTRAS ENF. CORAZON	3	1	2	0	0	0	1	0	1	0
307 ENFERMEDADES CEREBROVASCULARES	7	1	6	0	0	0	0	1	6	0
501 ACC. TRANSPORTE TERRESTRE, INCLUSIVE SECUELAS	3	3	0	0	0	0	2	0	1	0
503 CAIDAS	3	2	1	0	0	0	0	0	3	0
510 OTROS ACCIDENTES, INCLUSIVE SECUELAS	1	0	1	0	0	0	0	1	0	0
511 LESIONES AUTOINFLIGIDAS INTENC.(SUICIDIOS), INCL. SECUELAS	2	1	1	0	0	0	2	0	0	0
512 AGRESIONES (HOMICIDIOS), INCLUSIVE SECUELAS	2	1	1	0	0	0	2	0	0	0
514 EVENTOS DE INTENCION NO DETERMINADA, INCL. SECUELAS	1	1	0	0	0	0	1	0	0	0
601 DIABETES MELLITUS	1	1	0	0	0	0	0	1	0	0
604 ENF. SISTEMA NERVIOSO, EXCEPTO MENINGITIS	1	0	1	0	0	1	0	0	0	0
605 ENF. CRONICAS VIAS RESPIRATORIAS INFERIORES	11	7	4	0	0	0	0	1	10	0
608 OTRAS ENFERMEDADES RESPIRATORIAS	3	1	2	0	0	0	0	0	3	0
609 APENDICITIS, HERNIA CAVIDAD ABDOMINAL Y OBSTR. INTESTINAL	1	1	0	0	0	0	0	0	1	0
611 OTRAS ENF. SISTEMA DIGESTIVO	3	1	2	0	0	0	0	2	1	0
612 ENFERMEDADES SISTEMA URINARIO	3	0	3	0	0	0	0	0	3	0
616 RESIDUO	1	0	1	0	0	0	0	0	1	0
700 SINTOMAS, SIGNOS Y AFECCIONES MAL DEFINIDAS	9	4	5	0	0	0	0	1	8	0
52385 La Llanada	20	11	9	0	0	0	3	4	13	0
109 INFECCIONES RESPIRATORIAS AGUDAS	1	0	1	0	0	0	0	0	1	0
201 TUMOR MALIGNO DEL ESTOMAGO	1	1	0	0	0	0	0	0	1	0
203 TUMOR M. ORG.DIGESTIVOS Y PERITONEO, EXCL. ESTOM. Y COLON	1	1	0	0	0	0	0	0	1	0
204 TUMOR MALIGNO HIGADO Y VIAS BILIARES	1	1	0	0	0	0	0	1	0	0
307 ENFERMEDADES CEREBROVASCULARES	1	1	0	0	0	0	0	0	1	0
501 ACC. TRANSPORTE TERRESTRE, INCLUSIVE SECUELAS	1	1	0	0	0	0	1	0	0	0
503 CAIDAS	1	0	1	0	0	0	0	0	1	0
510 OTROS ACCIDENTES, INCLUSIVE SECUELAS	2	1	1	0	0	0	0	1	1	0
511 LESIONES AUTOINFLIGIDAS INTENC.(SUICIDIOS), INCL. SECUELAS	1	0	1	0	0	0	1	0	0	0
601 DIABETES MELLITUS	1	1	0	0	0	0	0	0	1	0
605 ENF. CRONICAS VIAS RESPIRATORIAS INFERIORES	1	0	1	0	0	0	0	0	1	0
607 ENF. DEL PULMON DEBIDAS A AGENTES EXTERNOS	1	1	0	0	0	0	0	1	0	0
608 OTRAS ENFERMEDADES RESPIRATORIAS	2	0	2	0	0	0	0	0	2	0
611 OTRAS ENF. SISTEMA DIGESTIVO	1	1	0	0	0	0	0	0	1	0
612 ENFERMEDADES SISTEMA URINARIO	1	1	0	0	0	0	0	0	1	0
616 RESIDUO	2	1	1	0	0	0	1	1	0	0
700 SINTOMAS, SIGNOS Y AFECCIONES MAL DEFINIDAS	1	1	0	0	0	0	0	0	1	0
52390 La Tola	5	4	1	0	0	0	2	0	3	0
307 ENFERMEDADES CEREBROVASCULARES	1	1	0	0	0	0	0	0	1	0
511 LESIONES AUTOINFLIGIDAS INTENC.(SUICIDIOS), INCL. SECUELAS	1	1	0	0	0	0	1	0	0	0
512 AGRESIONES (HOMICIDIOS), INCLUSIVE SECUELAS	1	1	0	0	0	0	1	0	0	0
700 SINTOMAS, SIGNOS Y AFECCIONES MAL DEFINIDAS	2	2	0	0	0	0	0	0	2	0
52399 La Unión	160	99	61	1	0	1	33	23	102	0
105 MENINGITIS	1	1	0	1	0	0	0	0	0	0
106 SEPTICEMIA	1	0	1	0	0	0	0	0	1	0
108 ENFERMEDAD POR EL VIH/SIDA	1	1	0	0	0	0	1	0	0	0
109 INFECCIONES RESPIRATORIAS AGUDAS	4	2	2	0	0	0	0	1	3	0
201 TUMOR MALIGNO DEL ESTOMAGO	4	3	1	0	0	0	0	0	4	0
202 TUMOR MALIGNO DEL COLON	1	1	0	0	0	0	0	0	1	0
203 TUMOR M. ORG.DIGESTIVOS Y PERITONEO, EXCL. ESTOM. Y COLON	1	0	1	0	0	0	0	0	1	0
204 TUMOR MALIGNO HIGADO Y VIAS BILIARES	3	2	1	0	0	0	0	1	2	0
205 TUMOR MALIGNO DEL PANCREAS	2	2	0	0	0	0	0	1	1	0
206 T. M. DE TRAQUEA, BRONQUIOS Y PULMON	2	2	0	0	0	0	0	0	2	0
209 T. MALIGNO DEL UTERO	5	0	5	0	0	0	0	2	3	0
210 T. MALIGNO DE LA PROSTATA	1	1	0	0	0	0	0	0	1	0
211 T. MALIGNO OTROS ORGANOS GENITOURINARIOS	1	0	1	0	0	0	0	0	1	0
212 T. MALIGNO TEJIDO LINFATICO, ORG. HEMATOPOY. Y TEJIDOS AFINES	1	0	1	0	0	0	0	0	1	0
213 RESIDUO DE TUMORES MALIGNOS	5	2	3	0	0	1	0	0	4	0
214 CARCINOMA IN-SITU, T. BENIGNOS Y DE COMPORTAM. INCIERTO O DESCON.	4	2	2	0	0	0	0	0	4	0
302 ENFERMEDADES HIPERTENSIVAS	8	3	5	0	0	0	0	0	8	0
303 ENFERMEDADES ISQUEMICAS DEL CORAZON	15	10	5	0	0	0	0	2	13	0
304 ENF. CARDIOPULMONAR, DE LA CIRC. PULM. Y OTRAS ENF. CORAZON	3	1	2	0	0	0	1	1	1	0
306 INSUFICIENCIA CARDIACA	1	1	0	0	0	0	0	0	1	0
307 ENFERMEDADES CEREBROVASCULARES	9	5	4	0	0	0	1	2	6	0
309 RESTO ENF. DEL SISTEMA CIRCULATORIO	1	0	1	0	0	0	0	1	0	0
501 ACC. TRANSPORTE TERRESTRE, INCLUSIVE SECUELAS	10	9	1	0	0	0	8	2	0	0
510 OTROS ACCIDENTES, INCLUSIVE SECUELAS	1	1	0	0	0	0	1	0	0	0
511 LESIONES AUTOINFLIGIDAS INTENC.(SUICIDIOS), INCL. SECUELAS	3	3	0	0	0	0	3	0	0	0
512 AGRESIONES (HOMICIDIOS), INCLUSIVE SECUELAS	15	13	2	0	0	0	13	1	1	0
601 DIABETES MELLITUS	7	2	5	0	0	0	1	2	4	0
602 DEFICIENCIAS NUTRICIONALES Y ANEMIAS NUTRICIONALES	5	3	2	0	0	0	2	0	3	0
603 TRASTORNOS MENTALES Y DEL COMPORTAMIENTO	2	1	1	0	0	0	0	0	2	0
604 ENF. SISTEMA NERVIOSO, EXCEPTO MENINGITIS	2	1	1	0	0	0	0	2	0	0
605 ENF. CRONICAS VIAS RESPIRATORIAS INFERIORES	9	6	3	0	0	0	0	0	9	0
607 ENF. DEL PULMON DEBIDAS A AGENTES EXTERNOS	1	1	0	0	0	0	0	0	1	0
608 OTRAS ENFERMEDADES RESPIRATORIAS	2	2	0	0	0	0	0	0	2	0
609 APENDICITIS, HERNIA CAVIDAD ABDOMINAL Y OBSTR. INTESTINAL	2	1	1	0	0	0	0	0	2	0
610 CIERTAS ENF. CRONICAS DEL HIGADO Y CIRROSIS	3	1	2	0	0	0	0	1	2	0
611 OTRAS ENF. SISTEMA DIGESTIVO	9	7	2	0	0	0	0	2	7	0
612 ENFERMEDADES SISTEMA URINARIO	4	2	2	0	0	0	0	0	4	0
613 HIPERPLASIA DE LA PROSTATA	2	2	0	0	0	0	0	0	2	0
614 EMBARAZO, PARTO Y PUERPERIO	1	0	1	0	0	0	1	0	0	0
616 RESIDUO	3	2	1	0	0	0	0	1	2	0
700 SINTOMAS, SIGNOS Y AFECCIONES MAL DEFINIDAS	5	3	2	0	0	0	1	1	3	0

DEFUNCIONES POR GRUPOS DE EDAD Y SEXO, SEGÚN MUNICIPIO DE RESIDENCIA Y GRUPOS DE CAUSAS DE DEFUNCIÓN
(LISTA DE CAUSAS AGRUPADAS 6/67 CIE-10 DE OPS)

DEPARTAMENTO DE NARIÑO - AÑO 2014 (Último dato oficial)

Fuente: DANE - Estadísticas Vitales, Subdirección de Salud Pública, Oficina de Epidemiología

Municipio de Residencia - Grupo de causas de defunción (Lista de causas agrupadas 6/67 CIE-10 de OPS)	TOTAL	Hombres	Mujeres	Menor de 1 año	De 1 a 4 años	De 5 a 14 años	De 15 a 44 años	De 45 a 64 años	De 65 y más	Edad desconocida
52381 La Florida	50	25	25	2	0	1	3	2	42	0
101 ENFERMEADES INFECCIOSAS INTESTINALES	1	0	1	0	0	0	0	0	1	0
102 TUBERCULOSIS, INCLUSIVE SECUELAS	1	1	0	0	0	0	0	0	1	0
201 TUMOR MALIGNO DEL ESTOMAGO	6	1	5	0	0	0	0	0	6	0
204 TUMOR MALIGNO HIGADO Y VIAS BILIARES	1	1	0	0	0	0	0	0	1	0
212 T. MALIGNO TEJIDO LINFATICO, ORG. HEMATOPOY. Y TEJIDOS AFINES	1	1	0	0	0	0	0	0	1	0
213 RESIDUO DE TUMORES MALIGNOS	2	0	2	0	0	0	0	0	2	0
302 ENFERMEADES HIPERTENSIVAS	6	2	4	0	0	0	0	0	6	0
304 ENF. CARDIOPULMONAR, DE LA CIRC. PULM. Y OTRAS ENF. CORAZON	3	2	1	0	0	0	0	0	3	0
307 ENFERMEADES CEREBROVASCULARES	4	2	2	0	0	0	0	0	4	0
404 TRAST. RESPIRATORIOS ESPECIFICOS DEL PERIODO PERINATAL	1	0	1	1	0	0	0	0	0	0
405 SEPSIS BACTERIANA DEL RECIEN NACIDO	1	0	1	1	0	0	0	0	0	0
503 CAIDAS	1	1	0	0	0	0	0	1	0	0
512 AGRESIONES (HOMICIDIOS), INCLUSIVE SECUELAS	3	3	0	0	0	1	1	1	0	0
514 EVENTOS DE INTENCION NO DETERMINADA, INCL. SECUELAS	1	1	0	0	0	0	0	0	1	0
601 DIABETES MELLITUS	2	0	2	0	0	0	0	0	2	0
605 ENF. CRONICAS VIAS RESPIRATORIAS INFERIORES	2	1	1	0	0	0	0	0	2	0
607 ENF. DEL PULMON DEBIDAS A AGENTES EXTERNOS	1	0	1	0	0	0	0	0	1	0
608 OTRAS ENFERMEADES RESPIRATORIAS	3	3	0	0	0	0	0	0	3	0
611 OTRAS ENF. SISTEMA DIGESTIVO	6	4	2	0	0	0	0	0	6	0
612 ENFERMEADES SISTEMA URINARIO	1	1	0	0	0	0	0	0	1	0
616 RESIDUO	2	0	2	0	0	0	2	0	0	0
700 SINTOMAS, SIGNOS Y AFECCIONES MAL DEFINIDAS	1	1	0	0	0	0	0	0	1	0
52405 Leiva	31	24	7	1	0	0	8	8	14	0
102 TUBERCULOSIS, INCLUSIVE SECUELAS	1	1	0	0	0	0	1	0	0	0
203 TUMOR M. ORG. DIGESTIVOS Y PERITONEO, EXCL. ESTOM. Y COLON	1	1	0	0	0	0	0	0	1	0
209 T. MALIGNO DEL UTERO	1	0	1	0	0	0	0	1	0	0
211 T. MALIGNO OTROS ORGANOS GENITOURINARIOS	1	0	1	0	0	0	0	1	0	0
302 ENFERMEADES HIPERTENSIVAS	2	2	0	0	0	0	0	0	2	0
303 ENFERMEADES ISQUEMICAS DEL CORAZON	2	2	0	0	0	0	1	0	1	0
304 ENF. CARDIOPULMONAR, DE LA CIRC. PULM. Y OTRAS ENF. CORAZON	1	1	0	0	0	0	0	0	1	0
307 ENFERMEADES CEREBROVASCULARES	2	1	1	0	0	0	0	0	2	0
404 TRAST. RESPIRATORIOS ESPECIFICOS DEL PERIODO PERINATAL	1	1	0	1	0	0	0	0	0	0
501 ACC. TRANSPORTE TERRESTRE, INCLUSIVE SECUELAS	2	2	0	0	0	0	0	2	0	0
503 CAIDAS	1	1	0	0	0	0	0	0	1	0
510 OTROS ACCIDENTES, INCLUSIVE SECUELAS	1	1	0	0	0	0	0	0	1	0
512 AGRESIONES (HOMICIDIOS), INCLUSIVE SECUELAS	7	7	0	0	0	0	6	1	0	0
601 DIABETES MELLITUS	2	1	1	0	0	0	0	1	1	0
605 ENF. CRONICAS VIAS RESPIRATORIAS INFERIORES	1	0	1	0	0	0	0	0	1	0
608 OTRAS ENFERMEADES RESPIRATORIAS	1	0	1	0	0	0	0	0	1	0
610 CIERTAS ENF. CRONICAS DEL HIGADO Y CIRROSIS	1	1	0	0	0	0	0	1	0	0
611 OTRAS ENF. SISTEMA DIGESTIVO	2	1	1	0	0	0	0	1	1	0
612 ENFERMEADES SISTEMA URINARIO	1	1	0	0	0	0	0	0	1	0
52411 Linares	66	38	28	0	0	0	6	6	54	0
201 TUMOR MALIGNO DEL ESTOMAGO	4	2	2	0	0	0	0	2	2	0
209 T. MALIGNO DEL UTERO	1	0	1	0	0	0	0	0	1	0
211 T. MALIGNO OTROS ORGANOS GENITOURINARIOS	1	0	1	0	0	0	0	0	1	0
213 RESIDUO DE TUMORES MALIGNOS	1	0	1	0	0	0	0	0	1	0
214 CARCINOMA IN-SITU, T. BENIGNOS Y DE COMPORTAM. INCIERTO O DESCON.	1	1	0	0	0	0	0	0	1	0
302 ENFERMEADES HIPERTENSIVAS	3	1	2	0	0	0	0	0	3	0
303 ENFERMEADES ISQUEMICAS DEL CORAZON	13	7	6	0	0	0	0	0	13	0
304 ENF. CARDIOPULMONAR, DE LA CIRC. PULM. Y OTRAS ENF. CORAZON	2	1	1	0	0	0	0	0	2	0
306 INSUFICIENCIA CARDIACA	3	1	2	0	0	0	1	0	2	0
307 ENFERMEADES CEREBROVASCULARES	6	5	1	0	0	0	0	0	6	0
308 ATROSCLEROSIS	1	0	1	0	0	0	0	0	1	0
501 ACC. TRANSPORTE TERRESTRE, INCLUSIVE SECUELAS	4	4	0	0	0	0	2	1	1	0
512 AGRESIONES (HOMICIDIOS), INCLUSIVE SECUELAS	5	5	0	0	0	0	2	1	2	0
601 DIABETES MELLITUS	2	0	2	0	0	0	0	0	2	0
604 ENF. SISTEMA NERVIOSO, EXCEPTO MENINGITIS	2	2	0	0	0	0	0	1	1	0
605 ENF. CRONICAS VIAS RESPIRATORIAS INFERIORES	3	3	0	0	0	0	0	0	3	0
608 OTRAS ENFERMEADES RESPIRATORIAS	1	0	1	0	0	0	0	0	1	0
611 OTRAS ENF. SISTEMA DIGESTIVO	6	2	4	0	0	0	0	1	5	0
616 RESIDUO	5	3	2	0	0	0	1	0	4	0
700 SINTOMAS, SIGNOS Y AFECCIONES MAL DEFINIDAS	2	1	1	0	0	0	0	0	2	0
52418 Los Andes	48	30	18	1	0	1	5	8	33	0
104 CIERTAS ENF. PREVENIBLES POR VACUNA	1	0	1	0	0	0	0	0	1	0
108 ENFERMEDAD POR EL VIH/SIDA	1	1	0	0	0	0	0	1	0	0
109 INFECCIONES RESPIRATORIAS AGUDAS	2	1	1	0	0	0	0	0	2	0
201 TUMOR MALIGNO DEL ESTOMAGO	1	0	1	0	0	0	0	0	1	0
204 TUMOR MALIGNO HIGADO Y VIAS BILIARES	1	1	0	0	0	0	0	1	0	0
206 T. M. DE TRAQUEA, BRONQUIOS Y PULMON	2	2	0	0	0	0	0	1	1	0
210 T. MALIGNO DE LA PROSTATA	1	1	0	0	0	0	0	0	1	0
212 T. MALIGNO TEJIDO LINFATICO, ORG. HEMATOPOY. Y TEJIDOS AFINES	2	1	1	0	0	1	1	0	0	0
213 RESIDUO DE TUMORES MALIGNOS	1	0	1	0	0	0	0	0	1	0
302 ENFERMEADES HIPERTENSIVAS	2	1	1	0	0	0	0	0	2	0
303 ENFERMEADES ISQUEMICAS DEL CORAZON	5	3	2	0	0	0	1	0	4	0
304 ENF. CARDIOPULMONAR, DE LA CIRC. PULM. Y OTRAS ENF. CORAZON	1	1	0	0	0	0	0	0	1	0
307 ENFERMEADES CEREBROVASCULARES	1	1	0	0	0	0	0	0	1	0
503 CAIDAS	1	0	1	0	0	0	0	0	1	0
510 OTROS ACCIDENTES, INCLUSIVE SECUELAS	2	2	0	0	0	0	0	2	0	0
511 LESIONES AUTOINFLIGIDAS INTENC. (SUICIDIOS), INCL. SECUELAS	1	1	0	0	0	0	1	0	0	0
512 AGRESIONES (HOMICIDIOS), INCLUSIVE SECUELAS	2	2	0	0	0	0	1	0	1	0
514 EVENTOS DE INTENCION NO DETERMINADA, INCL. SECUELAS	1	1	0	0	0	0	1	0	0	0
602 DEFICIENCIAS NUTRICIONALES Y ANEMIAS NUTRICIONALES	1	1	0	0	0	0	0	0	1	0
604 ENF. SISTEMA NERVIOSO, EXCEPTO MENINGITIS	1	1	0	0	0	0	0	1	0	0
605 ENF. CRONICAS VIAS RESPIRATORIAS INFERIORES	1	1	0	0	0	0	0	0	1	0
607 ENF. DEL PULMON DEBIDAS A AGENTES EXTERNOS	1	1	0	0	0	0	0	1	0	0
608 OTRAS ENFERMEADES RESPIRATORIAS	1	1	0	0	0	0	0	0	1	0
609 APENDICITIS, HERNIA CAVIDAD ABDOMINAL Y OBSTR. INTESTINAL	3	2	1	0	0	0	0	0	3	0
610 CIERTAS ENF. CRONICAS DEL HIGADO Y CIRROSIS	1	0	1	0	0	0	0	0	1	0
611 OTRAS ENF. SISTEMA DIGESTIVO	1	1	0	0	0	0	0	0	1	0
612 ENFERMEADES SISTEMA URINARIO	3	1	2	0	0	0	0	1	2	0
613 HIPERPLASIA DE LA PROSTATA	1	1	0	0	0	0	0	0	1	0
615 MALFORMACIONES CONGEN. DEF. FORMID. Y ANOMALIAS CROMOSOMICAS	1	1	0	1	0	0	0	0	0	0
700 SINTOMAS, SIGNOS Y AFECCIONES MAL DEFINIDAS	5	1	4	0	0	0	0	0	5	0

**DEFUNCIONES POR GRUPOS DE EDAD Y SEXO, SEGÚN MUNICIPIO DE RESIDENCIA Y GRUPOS DE CAUSAS DE DEFUNCIÓN
(LISTA DE CAUSAS AGRUPADAS 6/67 CIE-10 DE OPS)
DEPARTAMENTO DE NARIÑO - AÑO 2014 (Último dato oficial)**

Fuente: DANE - Estadísticas Vitales, Subdirección de Salud Pública, Oficina de Epidemiología

Municipio de Residencia - Grupo de causas de defunción (Lista de causas agrupadas 6/67 CIE-10 de OPS)	TOTAL	Hombres	Mujeres	Menor de 1 año	De 1 a 4 años	De 5 a 14 años	De 15 a 44 años	De 45 a 64 años	De 65 y más	Edad desconocida
52427 Magüí	11	4	7	1	2	0	2	2	4	0
106 SEPTICEMIA	1	0	1	0	1	0	0	0	0	0
109 INFECCIONES RESPIRATORIAS AGUDAS	1	1	0	0	0	0	0	0	1	0
214 CARCINOMA IN-SITU, T. BENIGNOS Y DE COMPORTAM.INCIERTO O DESCON.	1	0	1	0	0	0	0	0	1	0
302 ENFERMEDADES HIPERTENSIVAS	1	0	1	0	0	0	0	0	1	0
511 LESIONES AUTOINFLIGIDAS INTENC.(SUICIDIOS), INCL. SECUELAS	1	1	0	0	0	0	1	0	0	0
512 AGRESIONES (HOMICIDIOS), INCLUSIVE SECUELAS	1	1	0	0	0	0	1	0	0	0
601 DIABETES MELLITUS	1	0	1	0	0	0	0	1	0	0
604 ENF. SISTEMA NERVIOSO, EXCEPTO MENINGITIS	1	1	0	0	0	0	0	0	1	0
612 ENFERMEDADES SISTEMA URINARIO	1	0	1	0	0	0	0	1	0	0
615 MALFORMACIONES CONGEN., DEFORMID.Y ANOMALIAS CROMOSOMICAS	1	0	1	0	0	0	0	0	0	0
700 SINTOMAS, SIGNOS Y AFECCIONES MAL DEFINIDAS	1	0	1	0	1	0	0	0	0	0
52435 Mallama	29	18	11	1	0	1	9	2	16	0
109 INFECCIONES RESPIRATORIAS AGUDAS	1	1	0	0	0	0	1	0	0	0
201 TUMOR MALIGNO DEL ESTOMAGO	1	1	0	0	0	0	0	1	0	0
209 T. MALIGNO DEL UTERO	1	0	1	0	0	0	0	0	1	0
213 RESIDUO DE TUMORES MALIGNOS	2	1	1	0	0	0	1	0	1	0
302 ENFERMEDADES HIPERTENSIVAS	1	1	0	0	0	0	1	0	0	0
303 ENFERMEDADES ISQUEMICAS DEL CORAZON	5	2	3	0	0	0	0	0	5	0
304 ENF. CARDIOPULMONAR, DE LA CIRC. PULM. Y OTRAS ENF. CORAZON	1	0	1	0	0	0	0	0	1	0
307 ENFERMEDADES CEREBROVASCULARES	2	1	1	0	0	0	0	0	2	0
404 TRAST. RESPIRATORIOS ESPECIFICOS DEL PERIODO PERINATAL	1	0	1	1	0	0	0	0	0	0
501 ACC. TRANSPORTE TERRESTRE, INCLUSIVE SECUELAS	4	3	1	0	0	0	4	0	0	0
506 AHOGAMIENTO Y SUMERSION ACCIDENTALES	1	1	0	0	0	0	1	0	0	0
510 OTROS ACCIDENTES, INCLUSIVE SECUELAS	1	1	0	0	0	0	0	0	1	0
601 DIABETES MELLITUS	1	0	1	0	0	0	1	0	0	0
604 ENF. SISTEMA NERVIOSO, EXCEPTO MENINGITIS	1	1	0	0	0	1	0	0	0	0
605 ENF. CRONICAS VIAS REPIRATORIAS INFERIORES	2	2	0	0	0	0	0	0	2	0
608 OTRAS ENFERMEDADES RESPIRATORIAS	2	1	1	0	0	0	0	0	2	0
611 OTRAS ENF. SISTEMA DIGESTIVO	1	1	0	0	0	0	0	0	1	0
616 RESIDUO	1	1	0	0	0	0	0	1	0	0
52473 Mosquera	17	13	4	2	0	0	5	6	4	0
102 TUBERCULOSIS, INCLUSIVE SECUELAS	1	1	0	0	0	0	0	1	0	0
201 TUMOR MALIGNO DEL ESTOMAGO	1	0	1	0	0	0	0	1	0	0
211 T. MALIGNO OTROS ORGANOS GENITOURINARIOS	1	0	1	0	0	0	1	0	0	0
302 ENFERMEDADES HIPERTENSIVAS	1	1	0	0	0	0	1	0	0	0
303 ENFERMEDADES ISQUEMICAS DEL CORAZON	3	3	0	0	0	0	0	2	1	0
304 ENF. CARDIOPULMONAR, DE LA CIRC. PULM. Y OTRAS ENF. CORAZON	1	0	1	0	0	0	0	0	1	0
307 ENFERMEDADES CEREBROVASCULARES	1	0	1	0	0	0	0	1	0	0
404 TRAST. RESPIRATORIOS ESPECIFICOS DEL PERIODO PERINATAL	1	1	0	1	0	0	0	0	0	0
512 AGRESIONES (HOMICIDIOS), INCLUSIVE SECUELAS	2	2	0	0	0	0	1	0	1	0
604 ENF. SISTEMA NERVIOSO, EXCEPTO MENINGITIS	1	1	0	0	0	0	1	0	0	0
605 ENF. CRONICAS VIAS REPIRATORIAS INFERIORES	1	0	1	0	0	0	1	0	0	0
615 MALFORMACIONES CONGEN., DEFORMID.Y ANOMALIAS CROMOSOMICAS	1	1	0	1	0	0	0	0	0	0
616 RESIDUO	1	1	0	0	0	0	0	0	1	0
700 SINTOMAS, SIGNOS Y AFECCIONES MAL DEFINIDAS	1	1	0	0	0	0	1	0	0	0
52480 Nariño	24	11	13	1	1	1	2	2	17	0
101 ENFERMEDADES INFECCIOSAS INTESINALES	1	1	0	0	1	0	0	0	0	0
108 ENFERMEDAD POR EL VIH/SIDA	1	0	1	0	0	0	1	0	0	0
109 INFECCIONES RESPIRATORIAS AGUDAS	1	1	0	0	0	0	0	0	1	0
211 T. MALIGNO OTROS ORGANOS GENITOURINARIOS	1	0	1	0	0	0	0	0	1	0
212 T. MALIGNO TEJIDO LINFATICO, ORG. HEMATOPOY. Y TEJIDOS AFINES	1	0	1	1	0	0	0	0	0	0
213 RESIDUO DE TUMORES MALIGNOS	1	1	0	0	0	0	0	0	1	0
303 ENFERMEDADES ISQUEMICAS DEL CORAZON	2	0	2	0	0	0	0	0	2	0
304 ENF. CARDIOPULMONAR, DE LA CIRC. PULM. Y OTRAS ENF. CORAZON	1	0	1	0	0	0	0	0	1	0
307 ENFERMEDADES CEREBROVASCULARES	4	3	1	0	0	0	0	1	3	0
501 ACC. TRANSPORTE TERRESTRE, INCLUSIVE SECUELAS	1	1	0	0	0	0	0	0	1	0
507 EXPOSICION AL HUMO, FUEGO Y LLAMAS	1	0	1	0	0	1	0	0	0	0
512 AGRESIONES (HOMICIDIOS), INCLUSIVE SECUELAS	2	2	0	0	0	0	1	1	0	0
514 EVENTOS DE INTENCION NO DETERMINADA, INCL. SECUELAS	1	1	0	0	0	0	0	0	1	0
605 ENF. CRONICAS VIAS REPIRATORIAS INFERIORES	4	0	4	0	0	0	0	0	4	0
611 OTRAS ENF. SISTEMA DIGESTIVO	1	1	0	0	0	0	0	0	1	0
700 SINTOMAS, SIGNOS Y AFECCIONES MAL DEFINIDAS	1	0	1	0	0	0	0	0	1	0
52490 Olaya Herrera	31	22	9	9	3	1	10	2	6	0
109 INFECCIONES RESPIRATORIAS AGUDAS	1	1	0	0	0	0	0	0	1	0
206 T. M. DE TRAQUEA, BRONQUIOS Y PULMON	1	1	0	0	0	0	0	1	0	0
213 RESIDUO DE TUMORES MALIGNOS	1	0	1	0	0	0	0	1	0	0
303 ENFERMEDADES ISQUEMICAS DEL CORAZON	1	1	0	0	0	0	0	0	1	0
304 ENF. CARDIOPULMONAR, DE LA CIRC. PULM. Y OTRAS ENF. CORAZON	1	0	1	0	0	0	1	0	0	0
307 ENFERMEDADES CEREBROVASCULARES	3	3	0	0	0	0	0	0	3	0
404 TRAST. RESPIRATORIOS ESPECIFICOS DEL PERIODO PERINATAL	4	2	2	4	0	0	0	0	0	0
510 OTROS ACCIDENTES, INCLUSIVE SECUELAS	1	0	1	0	0	0	1	0	0	0
512 AGRESIONES (HOMICIDIOS), INCLUSIVE SECUELAS	4	4	0	0	0	0	4	0	0	0
514 EVENTOS DE INTENCION NO DETERMINADA, INCL. SECUELAS	5	4	1	0	1	1	3	0	0	0
602 DEFICIENCIAS NUTRICIONALES Y ANEMIAS NUTRICIONALES	2	1	1	1	1	0	0	0	0	0
604 ENF. SISTEMA NERVIOSO, EXCEPTO MENINGITIS	1	1	0	0	0	0	0	0	1	0
609 APENDICITIS, HERNIA CAVIDAD ABDOMINAL Y OBSTR. INTESTINAL	1	0	1	1	0	0	0	0	0	0
615 MALFORMACIONES CONGEN., DEFORMID.Y ANOMALIAS CROMOSOMICAS	4	2	2	3	1	0	0	0	0	0
700 SINTOMAS, SIGNOS Y AFECCIONES MAL DEFINIDAS	1	1	0	0	0	0	1	0	0	0
52506 Ospina	30	19	11	0	0	0	1	7	22	0
106 SEPTICEMIA	1	0	1	0	0	0	0	0	1	0
212 T. MALIGNO TEJIDO LINFATICO, ORG. HEMATOPOY. Y TEJIDOS AFINES	1	1	0	0	0	0	0	0	1	0
214 CARCINOMA IN-SITU, T. BENIGNOS Y DE COMPORTAM.INCIERTO O DESCON.	1	1	0	0	0	0	0	1	0	0
302 ENFERMEDADES HIPERTENSIVAS	1	0	1	0	0	0	0	0	1	0
304 ENF. CARDIOPULMONAR, DE LA CIRC. PULM. Y OTRAS ENF. CORAZON	1	0	1	0	0	0	0	1	0	0
307 ENFERMEDADES CEREBROVASCULARES	4	3	1	0	0	0	0	0	4	0
309 RESTO ENF. DEL SISTEMA CIRCULATORIO	1	1	0	0	0	0	0	0	1	0
503 CAIDAS	1	0	1	0	0	0	0	0	1	0
508 ENVENENAMIENTO, ACC. POR, Y EXPOSICION A SUSTANC.NOCIVAS	1	1	0	0	0	0	1	0	0	0
511 LESIONES AUTOINFLIGIDAS INTENC.(SUICIDIOS), INCL. SECUELAS	1	1	0	0	0	0	0	1	0	0
514 EVENTOS DE INTENCION NO DETERMINADA, INCL. SECUELAS	1	1	0	0	0	0	0	0	1	0
601 DIABETES MELLITUS	1	0	1	0	0	0	0	0	1	0
602 DEFICIENCIAS NUTRICIONALES Y ANEMIAS NUTRICIONALES	1	1	0	0	0	0	0	0	1	0
605 ENF. CRONICAS VIAS REPIRATORIAS INFERIORES	4	4	0	0	0	0	0	0	4	0
608 OTRAS ENFERMEDADES RESPIRATORIAS	2	1	1	0	0	0	0	0	2	0
609 APENDICITIS, HERNIA CAVIDAD ABDOMINAL Y OBSTR. INTESTINAL	1	1	0	0	0	0	0	1	0	0
610 CIERTAS ENF. CRONICAS DEL HIGADO Y CIRROSIS	1	0	1	0	0	0	0	0	1	0
611 OTRAS ENF. SISTEMA DIGESTIVO	1	0	1	0	0	0	0	1	0	0
612 ENFERMEDADES SISTEMA URINARIO	1	1	0	0	0	0	0	0	1	0
616 RESIDUO	3	1	2	0	0	0	0	2	1	0
700 SINTOMAS, SIGNOS Y AFECCIONES MAL DEFINIDAS	1	1	0	0	0	0	0	0	1	0



**DEFUNCIONES POR GRUPOS DE EDAD Y SEXO, SEGÚN MUNICIPIO DE RESIDENCIA Y GRUPOS DE CAUSAS DE DEFUNCIÓN
(LISTA DE CAUSAS AGRUPADAS 6/67 CIE-10 DE OPS)
DEPARTAMENTO DE NARIÑO - AÑO 2014 (Último dato oficial)**

Fuente: DANE - Estadísticas Vitales, Subdirección de Salud Pública, Oficina de Epidemiología

Municipio de Residencia - Grupo de causas de defunción (Lista de causas agrupadas 6/67 CIE-10 de OPS)	TOTAL	Hombres	Mujeres	Menor de 1 año	De 1 a 4 años	De 5 a 14 años	De 15 a 44 años	De 45 a 64 años	De 65 y más	Edad desconocida
52520 Francisco Pizarro	21	13	8	3	0	2	5	7	4	0
103 CIERTAS ENF. TRANSMITIDAS POR VECTORES Y RABIA	1	1	0	0	0	0	1	0	0	0
108 ENFERMEDAD POR EL VIH/SIDA	1	1	0	0	0	0	1	0	0	0
203 TUMOR M. ORG.DIGESTIVOS Y PERITONEO, EXCL. ESTOM. Y COLON	1	1	0	0	0	0	0	1	0	0
302 ENFERMEADES HIPERTENSIVAS	1	0	1	0	0	0	0	1	0	0
303 ENFERMEADES ISQUEMICAS DEL CORAZON	4	1	3	0	0	0	0	2	2	0
404 TRAST. RESPIRATORIOS ESPECIFICOS DEL PERIODO PERINATAL	2	1	1	2	0	0	0	0	0	0
502 OTROS ACC. TRANSPORTE Y LOS NO ESP., INCLUSIVE SECUELAS	1	1	0	0	0	0	0	0	1	0
512 AGRESIONES (HOMICIDIOS), INCLUSIVE SECUELAS	3	3	0	0	0	0	3	0	0	0
514 EVENTOS DE INTENCION NO DETERMINADA, INCL. SECUELAS	1	0	1	0	0	1	0	0	0	0
605 ENF. CRONICAS VIAS RESPIRATORIAS INFERIORES	1	0	1	0	0	0	0	0	1	0
611 OTRAS ENF. SISTEMA DIGESTIVO	1	1	0	0	0	0	0	1	0	0
612 ENFERMEADES SISTEMA URINARIO	2	2	0	0	0	0	0	2	0	0
615 MALFORMACIONES CONGEN., DEFORMID.Y ANOMALIAS CROMOSOMICAS	1	1	0	1	0	0	0	0	0	0
616 RESIDUO	1	0	1	0	0	1	0	0	0	0
52540 Policarpa	49	34	15	1	0	2	25	5	16	0
109 INFECCIONES RESPIRATORIAS AGUDAS	1	1	0	0	0	0	0	0	1	0
202 TUMOR MALIGNO DEL COLON	2	1	1	0	0	0	0	1	1	0
204 TUMOR MALIGNO HIGADO Y VIAS BILIARES	1	0	1	0	0	0	0	1	0	0
212 T. MALIGNO TEJIDO LINFATICO, ORG. HEMATOPOY. Y TEJIDOS AFINES	1	0	1	0	0	1	0	0	0	0
213 RESIDUO DE TUMORES MALIGNOS	1	1	0	0	0	0	0	0	1	0
302 ENFERMEADES HIPERTENSIVAS	2	0	2	0	0	0	0	0	2	0
303 ENFERMEADES ISQUEMICAS DEL CORAZON	4	1	3	0	0	0	0	0	4	0
304 ENF. CARDIOPULMONAR, DE LA CIRC. PULM. Y OTRAS ENF. CORAZON	1	0	1	0	0	0	0	0	1	0
503 CAIDAS	2	2	0	0	0	0	2	0	0	0
506 AHOOGAMIENTO Y SUMERSION ACCIDENTALES	1	0	1	0	0	1	0	0	0	0
512 AGRESIONES (HOMICIDIOS), INCLUSIVE SECUELAS	20	18	2	0	0	0	19	1	0	0
514 EVENTOS DE INTENCION NO DETERMINADA, INCL. SECUELAS	3	3	0	0	0	0	2	1	0	0
602 DEFICIENCIAS NUTRICIONALES Y ANEMIAS NUTRICIONALES	1	0	1	0	0	0	0	0	1	0
605 ENF. CRONICAS VIAS RESPIRATORIAS INFERIORES	4	3	1	0	0	0	0	0	4	0
612 ENFERMEADES SISTEMA URINARIO	1	1	0	0	0	0	0	1	0	0
615 MALFORMACIONES CONGEN., DEFORMID.Y ANOMALIAS CROMOSOMICAS	2	2	0	1	0	0	1	0	0	0
616 RESIDUO	1	0	1	0	0	0	1	0	0	0
700 SINTOMAS, SIGNOS Y AFECCIONES MAL DEFINIDAS	1	1	0	0	0	0	0	0	1	0
52560 Potosí	53	24	29	4	1	1	5	4	38	0
102 TUBERCULOSIS, INCLUSIVE SECUELAS	1	0	1	0	0	0	0	0	1	0
109 INFECCIONES RESPIRATORIAS AGUDAS	1	0	1	0	0	0	1	0	0	0
201 TUMOR MALIGNO DEL ESTOMAGO	1	1	0	0	0	0	0	1	0	0
205 TUMOR MALIGNO DEL PANCREAS	2	1	1	0	0	0	0	0	2	0
209 T. MALIGNO DEL UTERO	1	0	1	0	0	0	0	0	1	0
213 RESIDUO DE TUMORES MALIGNOS	1	0	1	0	0	0	0	0	1	0
214 CARCINOMA IN-SITU, T. BENIGNOS Y DE COMPORTAM.INCIERTO O DESCON.	1	0	1	0	0	0	0	0	1	0
302 ENFERMEADES HIPERTENSIVAS	5	2	3	0	0	0	0	1	4	0
303 ENFERMEADES ISQUEMICAS DEL CORAZON	14	6	8	0	0	0	0	0	14	0
304 ENF. CARDIOPULMONAR, DE LA CIRC. PULM. Y OTRAS ENF. CORAZON	1	0	1	0	0	0	0	0	1	0
307 ENFERMEADES CEREBROVASCULARES	1	1	0	0	0	0	0	0	1	0
404 TRAST. RESPIRATORIOS ESPECIFICOS DEL PERIODO PERINATAL	1	0	1	1	0	0	0	0	0	0
405 SEPSIS BACTERIANA DEL RECIEN NACIDO	1	0	1	1	0	0	0	0	0	0
503 CAIDAS	1	1	0	0	0	0	1	0	0	0
506 AHOOGAMIENTO Y SUMERSION ACCIDENTALES	1	1	0	0	0	0	0	0	1	0
509 COMPLICAC.DE LA ATENC. MEDICA Y QUIRURG., INCLUSIVE SECUELAS	1	1	0	0	0	0	0	0	1	0
510 OTROS ACCIDENTES, INCLUSIVE SECUELAS	1	1	0	0	1	0	0	0	0	0
512 AGRESIONES (HOMICIDIOS), INCLUSIVE SECUELAS	2	2	0	0	0	0	2	0	0	0
514 EVENTOS DE INTENCION NO DETERMINADA, INCL. SECUELAS	1	0	1	0	0	1	0	0	0	0
601 DIABETES MELLITUS	2	0	2	0	0	0	0	0	2	0
602 DEFICIENCIAS NUTRICIONALES Y ANEMIAS NUTRICIONALES	1	0	1	0	0	0	0	0	1	0
604 ENF. SISTEMA NERVIOSO, EXCEPTO MENINGITIS	1	1	0	0	0	0	1	0	0	0
605 ENF. CRONICAS VIAS RESPIRATORIAS INFERIORES	1	0	1	0	0	0	0	0	1	0
611 OTRAS ENF. SISTEMA DIGESTIVO	3	3	0	0	0	0	0	1	2	0
612 ENFERMEADES SISTEMA URINARIO	4	1	3	0	0	0	0	1	3	0
615 MALFORMACIONES CONGEN., DEFORMID.Y ANOMALIAS CROMOSOMICAS	2	1	1	2	0	0	0	0	0	0
700 SINTOMAS, SIGNOS Y AFECCIONES MAL DEFINIDAS	1	1	0	0	0	0	0	0	1	0
52565 Providencia	18	7	11	1	0	0	4	2	11	0
203 TUMOR M. ORG.DIGESTIVOS Y PERITONEO, EXCL. ESTOM. Y COLON	1	0	1	0	0	0	1	0	0	0
302 ENFERMEADES HIPERTENSIVAS	3	0	3	0	0	0	0	0	3	0
303 ENFERMEADES ISQUEMICAS DEL CORAZON	1	1	0	0	0	0	0	0	1	0
304 ENF. CARDIOPULMONAR, DE LA CIRC. PULM. Y OTRAS ENF. CORAZON	2	1	1	0	0	0	0	1	1	0
307 ENFERMEADES CEREBROVASCULARES	2	0	2	0	0	0	0	0	2	0
510 OTROS ACCIDENTES, INCLUSIVE SECUELAS	2	1	1	0	0	0	1	0	1	0
511 LESIONES AUTOINFLIGIDAS INTENC.(SUICIDIOS), INCL. SECUELAS	1	1	0	0	0	0	1	0	0	0
512 AGRESIONES (HOMICIDIOS), INCLUSIVE SECUELAS	1	1	0	0	0	0	1	0	0	0
514 EVENTOS DE INTENCION NO DETERMINADA, INCL. SECUELAS	1	1	0	0	0	0	0	1	0	0
605 ENF. CRONICAS VIAS RESPIRATORIAS INFERIORES	2	1	1	0	0	0	0	0	2	0
615 MALFORMACIONES CONGEN., DEFORMID.Y ANOMALIAS CROMOSOMICAS	1	0	1	1	0	0	0	0	0	0
700 SINTOMAS, SIGNOS Y AFECCIONES MAL DEFINIDAS	1	0	1	0	0	0	0	0	1	0
52573 Puerres	58	31	27	0	0	1	3	6	48	0
101 ENFERMEADES INFECCIOSAS INTESTINALES	1	0	1	0	0	0	0	0	1	0
201 TUMOR MALIGNO DEL ESTOMAGO	2	0	2	0	0	0	0	0	2	0
202 TUMOR MALIGNO DEL COLON	1	0	1	0	0	0	0	1	0	0
203 TUMOR M. ORG.DIGESTIVOS Y PERITONEO, EXCL. ESTOM. Y COLON	1	1	0	0	0	0	0	0	1	0
204 TUMOR MALIGNO HIGADO Y VIAS BILIARES	1	0	1	0	0	0	0	0	1	0
210 T. MALIGNO DE LA PROSTATA	1	1	0	0	0	0	0	0	1	0
213 RESIDUO DE TUMORES MALIGNOS	3	2	1	0	0	0	0	1	2	0
214 CARCINOMA IN-SITU, T. BENIGNOS Y DE COMPORTAM.INCIERTO O DESCON.	1	0	1	0	0	0	0	0	1	0
302 ENFERMEADES HIPERTENSIVAS	2	2	0	0	0	0	0	0	2	0
303 ENFERMEADES ISQUEMICAS DEL CORAZON	13	6	7	0	0	0	0	2	11	0
304 ENF. CARDIOPULMONAR, DE LA CIRC. PULM. Y OTRAS ENF. CORAZON	3	2	1	0	0	0	0	0	3	0
306 INSUFICIENCIA CARDIACA	1	1	0	0	0	0	0	0	1	0
307 ENFERMEADES CEREBROVASCULARES	1	1	0	0	0	0	0	0	1	0
501 ACC. TRANSPORTE TERRESTRE, INCLUSIVE SECUELAS	2	2	0	0	0	0	0	1	1	0
512 AGRESIONES (HOMICIDIOS), INCLUSIVE SECUELAS	2	2	0	0	0	0	2	0	0	0
514 EVENTOS DE INTENCION NO DETERMINADA, INCL. SECUELAS	1	1	0	0	0	0	1	0	0	0
603 TRASTORNOS MENTALES Y DEL COMPORTAMIENTO	1	0	1	0	0	0	0	0	1	0
605 ENF. CRONICAS VIAS RESPIRATORIAS INFERIORES	9	4	5	0	0	0	0	0	9	0
607 ENF. DEL PULMON DEBIDAS A AGENTES EXTERNOS	1	0	1	0	0	0	0	0	1	0
608 OTRAS ENFERMEADES RESPIRATORIAS	3	2	1	0	0	0	0	0	3	0
609 APENDICITIS, HERNIA CAVIDAD ABDOMINAL Y OBSTR. INTESTINAL	1	0	1	0	0	0	0	0	1	0
613 HIPERPLASIA DE LA PROSTATA	1	1	0	0	0	0	0	0	1	0
616 RESIDUO	1	1	0	0	0	1	0	0	0	0
700 SINTOMAS, SIGNOS Y AFECCIONES MAL DEFINIDAS	5	2	3	0	0	0	0	1	4	0

**DEFUNCIONES POR GRUPOS DE EDAD Y SEXO, SEGÚN MUNICIPIO DE RESIDENCIA Y GRUPOS DE CAUSAS DE DEFUNCIÓN
(LISTA DE CAUSAS AGRUPADAS 6/67 CIE-10 DE OPS)
DEPARTAMENTO DE NARIÑO - AÑO 2014 (Último dato oficial)**

Fuente: DANE - Estadísticas Vitales, Subdirección de Salud Pública, Oficina de Epidemiología

Municipio de Residencia - Grupo de causas de defunción (Lista de causas agrupadas 6/67 CIE-10 de OPS)	TOTAL	Hombres	Mujeres	Menor de 1 año	De 1 a 4 años	De 5 a 14 años	De 15 a 44 años	De 45 a 64 años	De 65 y más	Edad desconocida
52585 Pupiales	90	39	51	0	1	0	10	10	69	0
106 SEPTICEMIA	2	0	2	0	0	0	0	0	2	0
109 INFECCIONES RESPIRATORIAS AGUDAS	1	0	1	0	0	0	0	0	1	0
201 TUMOR MALIGNO DEL ESTOMAGO	2	1	1	0	0	0	0	1	1	0
202 TUMOR MALIGNO DEL COLON	3	1	2	0	0	0	0	0	3	0
205 TUMOR MALIGNO DEL PANCREAS	1	0	1	0	0	0	0	1	0	0
206 T. M. DE TRAQUEA, BRONQUIOS Y PULMON	1	0	1	0	0	0	0	0	1	0
208 TUMOR MALIGNO DE LA MAMA	1	0	1	0	0	0	0	1	0	0
210 T. MALIGNO DE LA PROSTATA	2	2	0	0	0	0	0	0	2	0
211 T. MALIGNO OTROS ORGANOS GENITOURINARIOS	2	0	2	0	0	0	0	0	2	0
212 T. MALIGNO TEJIDO LINFATICO, ORG. HEMATOPOY. Y TEJIDOS AFINES	1	0	1	0	0	0	0	0	1	0
213 RESIDUO DE TUMORES MALIGNOS	1	1	0	0	0	0	0	1	0	0
302 ENFERMEDADES HIPERTENSIVAS	18	6	12	0	0	0	0	1	17	0
303 ENFERMEDADES ISQUEMICAS DEL CORAZON	11	6	5	0	0	0	0	0	11	0
304 ENF. CARDIOPULMONAR, DE LA CIRC. PULM. Y OTRAS ENF. CORAZON	1	0	1	0	0	0	0	0	1	0
307 ENFERMEDADES CEREBROVASCULARES	2	0	2	0	0	0	0	1	1	0
309 RESTO ENF. DEL SISTEMA CIRCULATORIO	2	1	1	0	0	0	0	1	1	0
501 ACC. TRANSPORTE TERRESTRE, INCLUSIVE SECUELAS	2	2	0	0	0	0	2	0	0	0
503 CAIDAS	2	2	0	0	0	0	0	2	0	0
506 AHOGAMIENTO Y SUMERSION ACCIDENTALES	1	0	1	0	1	0	0	0	0	0
510 OTROS ACCIDENTES, INCLUSIVE SECUELAS	1	1	0	0	0	0	1	0	0	0
511 LESIONES AUTOINFLIGIDAS INTENC.(SUICIDIOS), INCL. SECUELAS	1	1	0	0	0	0	1	0	0	0
512 AGRESIONES (HOMICIDIOS), INCLUSIVE SECUELAS	3	3	0	0	0	0	3	0	0	0
514 EVENTOS DE INTENCION NO DETERMINADA, INCL. SECUELAS	2	2	0	0	0	0	1	0	1	0
601 DIABETES MELLITUS	1	0	1	0	0	0	0	0	1	0
602 DEFICIENCIAS NUTRICIONALES Y ANEMIAS NUTRICIONALES	4	1	3	0	0	0	0	0	4	0
604 ENF. SISTEMA NERVIOSO, EXCEPTO MENINGITIS	1	1	0	0	0	0	1	0	0	0
605 ENF. CRONICAS VIAS RESPIRATORIAS INFERIORES	11	5	6	0	0	0	0	1	10	0
611 OTRAS ENF. SISTEMA DIGESTIVO	6	2	4	0	0	0	1	0	5	0
612 ENFERMEDADES SISTEMA URINARIO	2	1	1	0	0	0	0	0	2	0
616 RESIDUO	2	0	2	0	0	0	0	0	2	0
52612 Ricaurte	52	30	22	3	2	1	22	8	16	0
109 INFECCIONES RESPIRATORIAS AGUDAS	2	1	1	0	0	0	1	1	0	0
201 TUMOR MALIGNO DEL ESTOMAGO	2	1	1	0	0	0	2	0	0	0
202 TUMOR MALIGNO DEL COLON	1	0	1	0	0	0	0	1	0	0
204 TUMOR MALIGNO HIGADO Y VIAS BILIARES	1	0	1	0	0	0	0	1	0	0
210 T. MALIGNO DE LA PROSTATA	1	1	0	0	0	0	0	0	1	0
302 ENFERMEDADES HIPERTENSIVAS	2	1	1	0	0	0	0	0	2	0
303 ENFERMEDADES ISQUEMICAS DEL CORAZON	3	2	1	0	0	0	1	0	2	0
307 ENFERMEDADES CEREBROVASCULARES	5	3	2	0	0	0	1	2	2	0
402 FETO Y RECIEN N. AFECTADOS POR COMPL. OBST. Y TRAUM. NACIMIENTO	1	1	0	1	0	0	0	0	0	0
501 ACC. TRANSPORTE TERRESTRE, INCLUSIVE SECUELAS	3	3	0	0	0	0	3	0	0	0
510 OTROS ACCIDENTES, INCLUSIVE SECUELAS	2	0	2	1	0	0	1	0	0	0
511 LESIONES AUTOINFLIGIDAS INTENC.(SUICIDIOS), INCL. SECUELAS	1	1	0	0	0	0	1	0	0	0
512 AGRESIONES (HOMICIDIOS), INCLUSIVE SECUELAS	7	6	1	0	0	0	6	0	1	0
513 INTERVENCION LEGAL Y OPERAC. DE GUERRA, INCL. SECUELAS	0	1	0	0	0	0	0	1	0	0
514 EVENTOS DE INTENCION NO DETERMINADA, INCL. SECUELAS	9	5	4	0	2	0	5	1	1	0
601 DIABETES MELLITUS	1	0	1	0	0	0	0	0	1	0
602 DEFICIENCIAS NUTRICIONALES Y ANEMIAS NUTRICIONALES	1	0	1	0	0	0	0	0	1	0
604 ENF. SISTEMA NERVIOSO, EXCEPTO MENINGITIS	1	0	1	1	0	0	0	0	0	0
609 APENDICITIS, HERNIA CAVIDAD ABDOMINAL Y OBSTR. INTESTINAL	1	1	0	0	0	0	0	1	0	0
611 OTRAS ENF. SISTEMA DIGESTIVO	1	1	0	0	0	0	0	0	1	0
612 ENFERMEDADES SISTEMA URINARIO	1	1	0	0	0	0	0	0	1	0
615 MALFORMACIONES CONGEN., DEFORMID.Y ANOMALIAS CROMOSOMICAS	1	0	1	0	0	1	0	0	0	0
616 RESIDUO	1	0	1	0	0	0	1	0	0	0
700 SINTOMAS, SIGNOS Y AFECIONES MAL DEFINIDAS	3	1	2	0	0	0	0	0	3	0
52678 Samaniego	133	69	64	1	3	2	25	32	69	1
101 ENFERMEDADES INFECCIOSAS INTESTINALES	1	0	1	0	1	0	0	0	0	0
109 INFECCIONES RESPIRATORIAS AGUDAS	3	0	3	0	0	0	0	0	3	0
201 TUMOR MALIGNO DEL ESTOMAGO	5	4	1	0	0	0	0	2	3	0
202 TUMOR MALIGNO DEL COLON	1	1	0	0	0	0	0	1	0	0
203 TUMOR M. ORG.DIGESTIVOS Y PERITONEO, EXCL. ESTOM.Y COLON	2	1	1	0	0	0	0	1	1	0
204 TUMOR MALIGNO HIGADO Y VIAS BILIARES	2	1	1	0	0	0	0	1	1	0
206 T. M. DE TRAQUEA, BRONQUIOS Y PULMON	2	1	1	0	0	0	0	1	1	0
210 T. MALIGNO DE LA PROSTATA	1	1	0	0	0	0	0	0	1	0
212 T. MALIGNO TEJIDO LINFATICO, ORG. HEMATOPOY. Y TEJIDOS AFINES	3	2	1	0	0	0	0	3	0	0
213 RESIDUO DE TUMORES MALIGNOS	4	3	1	0	0	1	0	3	0	0
214 CARCINOMA IN-SITU, T. BENIGNOS Y DE COMPORTAM.INCIERTO O DESCON.	1	0	1	0	0	0	0	1	0	0
302 ENFERMEDADES HIPERTENSIVAS	7	3	4	0	0	0	0	4	3	0
303 ENFERMEDADES ISQUEMICAS DEL CORAZON	12	4	8	0	0	0	2	4	6	0
304 ENF. CARDIOPULMONAR, DE LA CIRC. PULM. Y OTRAS ENF. CORAZON	1	0	1	0	0	0	0	0	1	0
306 INSUFICIENCIA CARDIACA	3	1	2	0	0	0	0	1	2	0
307 ENFERMEDADES CEREBROVASCULARES	7	4	3	0	0	0	0	0	7	0
309 RESTO ENF. DEL SISTEMA CIRCULATORIO	1	0	1	0	0	0	0	0	1	0
403 RETARDO CRECIM.FETAL, DESNUTR. FETAL., BAJO P./ NACER, GEST.CORTA	1	0	1	1	0	0	0	0	0	0
501 ACC. TRANSPORTE TERRESTRE, INCLUSIVE SECUELAS	8	7	1	0	0	0	6	1	1	0
503 CAIDAS	3	2	1	0	0	0	1	1	1	0
510 OTROS ACCIDENTES, INCLUSIVE SECUELAS	2	1	1	0	2	0	0	0	0	0
512 AGRESIONES (HOMICIDIOS), INCLUSIVE SECUELAS	17	16	1	0	0	0	13	4	0	0
514 EVENTOS DE INTENCION NO DETERMINADA, INCL. SECUELAS	6	5	1	0	0	0	1	0	5	0
601 DIABETES MELLITUS	11	2	9	0	0	1	0	2	8	0
602 DEFICIENCIAS NUTRICIONALES Y ANEMIAS NUTRICIONALES	1	1	0	0	0	0	0	0	1	0
604 ENF. SISTEMA NERVIOSO, EXCEPTO MENINGITIS	1	1	0	0	0	0	0	0	1	0
605 ENF. CRONICAS VIAS RESPIRATORIAS INFERIORES	3	2	1	0	0	0	0	0	3	0
608 OTRAS ENFERMEDADES RESPIRATORIAS	1	0	1	0	0	0	0	0	1	0
609 APENDICITIS, HERNIA CAVIDAD ABDOMINAL Y OBSTR. INTESTINAL	3	1	2	0	0	0	0	0	3	0
610 CIERTAS ENF. CRONICAS DEL HIGADO Y CIRROSIS	2	0	2	0	0	0	0	0	2	0
611 OTRAS ENF. SISTEMA DIGESTIVO	7	1	6	0	0	0	1	1	5	0
612 ENFERMEDADES SISTEMA URINARIO	6	3	3	0	0	0	0	0	6	0
616 RESIDUO	1	0	1	0	0	0	0	1	0	0
700 SINTOMAS, SIGNOS Y AFECIONES MAL DEFINIDAS	4	1	3	0	0	0	1	0	2	1

**DEFUNCIONES POR GRUPOS DE EDAD Y SEXO, SEGÚN MUNICIPIO DE RESIDENCIA Y GRUPOS DE CAUSAS DE DEFUNCIÓN
(LISTA DE CAUSAS AGRUPADAS 6/67 CIE-10 de OPS)
DEPARTAMENTO DE NARIÑO - AÑO 2014 (Último dato oficial)**

Fuente: DANE - Estadísticas Vitales, Subdirección de Salud Pública, Oficina de Epidemiología

Municipio de Residencia - Grupo de causas de defunción (Lista de causas agrupadas 6/67 CIE-10 de OPS)	TOTAL	Hombres	Mujeres	Menor de 1 año	De 1 a 4 años	De 5 a 14 años	De 15 a 44 años	De 45 a 64 años	De 65 y más	Edad desconocida
52621 Roberto Payán	19	10	9	3	0	2	4	4	6	0
109 INFECCIONES RESPIRATORIAS AGUDAS	1	0	1	0	0	0	0	0	0	0
210 T. MALIGNO DE LA PROSTATA	1	1	0	0	0	0	0	0	1	0
302 ENFERMEDADES HIPERTENSIVAS	1	0	1	0	0	0	0	1	0	0
304 ENF. CARDIOPULMONAR, DE LA CIRC. PULM. Y OTRAS ENF. CORAZON	1	1	0	0	0	0	0	1	0	0
306 INSUFICIENCIA CARDIACA	1	1	0	0	0	0	0	0	1	0
307 ENFERMEDADES CEREBROVASCULARES	2	1	1	0	0	0	0	0	1	0
506 ENVENENAMIENTO, ACC. POR, Y EXPOSICION A SUSTANCIAS NOCIVAS	1	1	0	0	0	0	0	0	1	0
510 OTROS ACCIDENTES, INCLUSIVE SECUELAS	2	2	0	0	0	0	1	1	0	0
511 LESIONES AUTOINFLIGIDAS INTENC. (SUICIDIOS), INCL. SECUELAS	1	0	1	0	0	1	0	0	0	0
512 AGRESIONES (HOMICIDIOS), INCLUSIVE SECUELAS	2	1	1	0	0	0	2	0	0	0
514 EVENTOS DE INTENCION NO DETERMINADA, INCL. SECUELAS	1	1	0	0	0	0	1	0	0	0
602 DEFICIENCIAS NUTRICIONALES Y ANEMIAS NUTRICIONALES	1	0	1	0	0	0	0	0	0	0
608 OTRAS ENFERMEDADES RESPIRATORIAS	1	0	1	0	0	0	0	0	1	0
613 HIPERTENSION DE LA PROSTATA	1	1	0	0	0	0	0	0	1	0
615 MALFORMACIONES CONGEN., DEFORMID. Y ANOMALIAS CROMOSOMICAS	1	0	1	1	0	0	0	0	0	0
616 RESIDUO	1	0	1	0	0	1	0	0	0	0
700 SINTOMAS, SIGNOS Y AFECIONES MAL DEFINIDAS	1	1	0	0	0	0	0	0	1	0
52683 Sandomá	126	71	55	4	0	2	15	20	85	0
108 ENFERMEDAD POR EL VIH/SIDA	1	1	0	0	0	0	0	1	0	0
109 INFECCIONES RESPIRATORIAS AGUDAS	1	0	1	0	0	0	0	0	1	0
201 TUMOR MALIGNO DEL ESTOMAGO	3	3	0	0	0	0	0	1	2	0
202 TUMOR MALIGNO DEL COLON	1	1	0	0	0	0	0	1	0	0
204 TUMOR MALIGNO HIGADO Y VIAS BILIARES	2	1	1	0	0	0	0	1	1	0
205 TUMOR MALIGNO DEL PANCREAS	1	1	0	0	0	0	0	0	1	0
206 T. M. DE TRAQUEA, BRONQUIOS Y PULMON	3	1	2	0	0	0	0	0	3	0
209 T. MALIGNO DEL UTERO	4	0	4	0	0	0	0	0	3	0
211 T. MALIGNO OTROS ORGANOS GENTOURINARIOS	2	2	0	0	0	0	0	1	1	0
212 T. MALIGNO TEJIDO LINFATICO, ORG. HEMATOPOY. Y TEJIDOS AFINES	2	2	0	0	0	0	0	1	1	0
213 RESIDUO DE TUMORES MALIGNOS	4	1	3	0	0	1	0	0	3	0
214 CARCINOMA IN-SITU, T. BENIGNOS Y DE COMPORTAM. INCIERTO O DESCON.	2	1	1	0	0	0	0	1	1	0
302 ENFERMEDADES HIPERTENSIVAS	6	3	3	0	0	0	0	1	5	0
303 ENFERMEDADES ISQUEMICAS DEL CORAZON	26	16	10	0	0	0	0	5	21	0
304 ENF. CARDIOPULMONAR, DE LA CIRC. PULM. Y OTRAS ENF. CORAZON	2	1	1	0	0	0	2	0	0	0
306 INSUFICIENCIA CARDIACA	2	1	1	0	0	0	0	0	2	0
307 ENFERMEDADES CEREBROVASCULARES	9	1	8	0	0	0	1	1	7	0
309 RESTO ENF. DEL SISTEMA CIRCULATORIO	3	2	1	0	0	0	0	1	2	0
401 FETO Y RECIEN NACIDO AFECTADOS POR CIERTAS AFEC. MATERNAS	1	1	0	1	0	0	0	0	0	0
405 SEPSIS BACTERIANA DEL RECIEN NACIDO	1	1	0	1	0	0	0	0	0	0
407 OTRAS AFEC., ORIGINADAS EN PERIODO PERINATAL	1	1	0	1	0	0	0	0	0	0
501 ACC. TRANSPORTE TERRESTRE, INCLUSIVE SECUELAS	4	4	0	0	0	0	3	1	0	0
503 CAIDAS	1	1	0	0	0	0	1	0	0	0
504 ACC. CAUSADOS POR MAQUINAS Y POR INSTR. CORTANTES/PUNZANTES	1	1	0	0	0	0	1	0	0	0
510 OTROS ACCIDENTES, INCLUSIVE SECUELAS	2	1	1	0	0	0	0	1	1	0
511 LESIONES AUTOINFLIGIDAS INTENC. (SUICIDIOS), INCL. SECUELAS	1	1	0	0	0	0	1	0	0	0
512 AGRESIONES (HOMICIDIOS), INCLUSIVE SECUELAS	6	6	0	0	0	0	5	0	1	0
601 DIABETES MELLITUS	8	3	5	0	0	0	0	1	7	0
602 DEFICIENCIAS NUTRICIONALES Y ANEMIAS NUTRICIONALES	1	0	1	0	0	0	0	0	1	0
604 ENF. SISTEMA NERVIOSO, EXCEPTO MENINGITIS	3	2	1	0	0	1	0	0	2	0
608 ENF. CRONICAS VIAS RESPIRATORIAS INFERIORES	4	2	2	0	0	0	0	0	4	0
607 ENF. DEL PULMON DEBIDAS A AGENTES EXTERNOS	1	1	0	0	0	0	0	0	1	0
608 OTRAS ENFERMEDADES RESPIRATORIAS	2	0	2	0	0	0	0	0	2	0
609 APENDICITIS, HERNIA CAVIDAD ABDOMINAL Y OBSTR. INTESTINAL	1	1	0	0	0	0	0	0	1	0
610 CIERTAS ENF. CRONICAS DEL HIGADO Y CIRROSIS	1	0	1	0	0	0	0	0	1	0
611 OTRAS ENF. SISTEMA DIGESTIVO	4	1	3	0	0	0	0	0	4	0
612 ENFERMEDADES SISTEMA URINARIO	1	0	1	0	0	0	0	0	1	0
615 MALFORMACIONES CONGEN., DEFORMID. Y ANOMALIAS CROMOSOMICAS	2	1	1	1	0	0	0	1	0	0
616 RESIDUO	5	4	1	0	0	0	0	1	4	0
700 SINTOMAS, SIGNOS Y AFECIONES MAL DEFINIDAS	1	1	0	0	0	0	0	0	1	0
52687 San Lorenzo	78	40	38	0	0	0	10	7	61	0
105 MENINGITIS	1	0	1	0	0	0	0	0	1	0
106 SEPTICEMIA	1	1	0	0	0	0	0	1	0	0
109 INFECCIONES RESPIRATORIAS AGUDAS	2	0	2	0	0	0	0	0	2	0
201 TUMOR MALIGNO DEL ESTOMAGO	4	3	1	0	0	0	0	0	4	0
202 TUMOR MALIGNO DEL COLON	3	1	2	0	0	0	0	0	3	0
203 TUMOR M. ORG. DIGESTIVOS Y PERITONEO, EXCL. ESTOM. Y COLON	4	3	1	0	0	0	0	2	2	0
204 TUMOR MALIGNO HIGADO Y VIAS BILIARES	2	1	1	0	0	0	0	1	1	0
205 TUMOR MALIGNO DEL PANCREAS	1	1	0	0	0	0	0	0	1	0
209 T. MALIGNO DEL UTERO	1	1	0	0	0	0	0	0	1	0
210 T. MALIGNO DE LA PROSTATA	1	1	0	0	0	0	0	0	1	0
211 T. MALIGNO OTROS ORGANOS GENTOURINARIOS	1	0	1	0	0	0	0	0	1	0
212 T. MALIGNO TEJIDO LINFATICO, ORG. HEMATOPOY. Y TEJIDOS AFINES	1	1	0	0	0	0	0	1	0	0
213 RESIDUO DE TUMORES MALIGNOS	2	2	0	0	0	0	0	1	1	0
302 ENFERMEDADES HIPERTENSIVAS	11	6	5	0	0	0	0	0	11	0
303 ENFERMEDADES ISQUEMICAS DEL CORAZON	4	2	2	0	0	0	0	0	4	0
304 ENF. CARDIOPULMONAR, DE LA CIRC. PULM. Y OTRAS ENF. CORAZON	1	0	1	0	0	0	0	0	1	0
306 INSUFICIENCIA CARDIACA	1	0	1	0	0	0	0	0	1	0
307 ENFERMEDADES CEREBROVASCULARES	5	2	3	0	0	0	0	0	5	0
309 RESTO ENF. DEL SISTEMA CIRCULATORIO	1	1	0	0	0	0	0	0	1	0
401 ACC. TRANSPORTE TERRESTRE, INCLUSIVE SECUELAS	2	0	2	0	0	0	2	0	0	0
503 CAIDAS	1	0	1	0	0	0	0	0	1	0
511 LESIONES AUTOINFLIGIDAS INTENC. (SUICIDIOS), INCL. SECUELAS	2	1	1	0	0	0	2	0	0	0
512 AGRESIONES (HOMICIDIOS), INCLUSIVE SECUELAS	3	3	0	0	0	0	3	0	0	0
605 ENF. CRONICAS VIAS RESPIRATORIAS INFERIORES	5	2	3	0	0	0	0	0	5	0
607 ENF. DEL PULMON DEBIDAS A AGENTES EXTERNOS	1	1	0	0	0	0	0	0	1	0
608 OTRAS ENFERMEDADES RESPIRATORIAS	2	0	2	0	0	0	0	0	2	0
609 APENDICITIS, HERNIA CAVIDAD ABDOMINAL Y OBSTR. INTESTINAL	1	1	0	0	0	0	0	0	1	0
611 OTRAS ENF. SISTEMA DIGESTIVO	4	2	2	0	0	0	0	0	4	0
612 ENFERMEDADES SISTEMA URINARIO	4	4	0	0	0	0	1	1	2	0
616 RESIDUO	2	1	1	0	0	0	1	0	1	0
700 SINTOMAS, SIGNOS Y AFECIONES MAL DEFINIDAS	4	1	3	0	0	0	0	0	4	0
52685 San Bernardo	40	23	17	2	0	0	7	6	25	0
109 INFECCIONES RESPIRATORIAS AGUDAS	1	0	1	0	0	0	0	0	1	0
201 TUMOR MALIGNO DEL ESTOMAGO	2	2	0	0	0	0	0	1	1	0
203 TUMOR M. ORG. DIGESTIVOS Y PERITONEO, EXCL. ESTOM. Y COLON	1	1	0	0	0	0	0	0	1	0
206 T. M. DE TRAQUEA, BRONQUIOS Y PULMON	1	0	1	0	0	0	0	0	1	0
208 TUMOR MALIGNO DE LA MAMA	1	0	1	0	0	0	0	1	0	0
211 T. MALIGNO OTROS ORGANOS GENTOURINARIOS	3	0	3	0	0	0	0	1	2	0
213 RESIDUO DE TUMORES MALIGNOS	1	1	0	0	0	0	1	0	0	0
302 ENFERMEDADES HIPERTENSIVAS	4	3	1	0	0	0	0	0	4	0
303 ENFERMEDADES ISQUEMICAS DEL CORAZON	4	3	1	0	0	0	0	1	3	0
307 ENFERMEDADES CEREBROVASCULARES	2	2	0	0	0	0	0	1	1	0
309 RESTO ENF. DEL SISTEMA CIRCULATORIO	1	1	0	0	0	0	0	0	1	0
404 TRAST. RESPIRATORIOS ESPECIFICOS DEL PERIODO PERINATAL	1	1	0	1	0	0	0	0	0	0
501 ACC. TRANSPORTE TERRESTRE, INCLUSIVE SECUELAS	4	4	0	0	0	0	4	0	0	0
512 AGRESIONES (HOMICIDIOS), INCLUSIVE SECUELAS	2	2	0	0	0	0	2	0	0	0
514 EVENTOS DE INTENCION NO DETERMINADA, INCL. SECUELAS	1	0	1	0	0	0	0	0	1	0
601 DIABETES MELLITUS	2	0	2	0	0	0	0	0	2	0
602 DEFICIENCIAS NUTRICIONALES Y ANEMIAS NUTRICIONALES	2	0	2	0	0	0	0	0	2	0
605 ENF. CRONICAS VIAS RESPIRATORIAS INFERIORES	1	0	1	0	0	0	0	0	1	0
608 OTRAS ENFERMEDADES RESPIRATORIAS	1	0	1	0	0	0	0	0	1	0
611 OTRAS ENF. SISTEMA DIGESTIVO	2	1	1	0	0	0	0	1	1	0
612 ENFERMEDADES SISTEMA URINARIO	2	2	0	0	0	0	0	0	2	0
615 MALFORMACIONES CONGEN., DEFORMID. Y ANOMALIAS CROMOSOMICAS	1	0	1	1	0	0	0	0	0	0



DEFUNCIONES POR GRUPOS DE EDAD Y SEXO, SEGÚN MUNICIPIO DE RESIDENCIA Y GRUPOS DE CAUSAS DE DEFUNCIÓN
(LISTA DE CAUSAS AGRUPADAS 6/67 CIE-10 DE OPS)

DEPARTAMENTO DE NARIÑO - AÑO 2014 (Último dato oficial)

Fuente: DANE - Estadísticas Vitales, Subdirección de Salud Pública, Oficina de Epidemiología

Municipio de Residencia - Grupo de causas de defunción (Lista de causas agrupadas 6/67 CIE-10 de OPS)	TOTAL	Hombres	Mujeres	Menor de 1 año	De 1 a 4 años	De 5 a 14 años	De 15 a 44 años	De 45 a 64 años	De 65 y más	Edad desconocida
52693 San Pablo	74	37	37	2	0	1	12	7	51	1
109 INFECCIONES RESPIRATORIAS AGUDAS	2	1	1	0	0	0	0	1	1	0
201 TUMOR MALIGNO DEL ESTOMAGO	8	7	1	0	0	0	0	0	8	0
202 TUMOR MALIGNO DEL COLON	2	0	2	0	0	0	0	0	2	0
203 TUMOR M. ORG.DIGESTIVOS Y PERITONEO, EXCL. ESTOM.Y COLON	1	0	1	0	0	0	0	0	1	0
205 TUMOR MALIGNO DEL PANCREAS	1	1	0	0	0	0	0	0	1	0
210 T. MALIGNO DE LA PRÓSTATA	1	1	0	0	0	0	0	0	1	0
212 T. MALIGNO TEJIDO LINFÁTICO, ORG. HEMATOPOY. Y TEJIDOS AFINES	2	2	0	0	0	0	1	0	1	0
214 CARCINOMA IN-SITU, T. BENIGNOS Y DE COMPORTAM.INCIERTO O DESCON.	1	0	1	0	0	0	0	0	1	0
302 ENFERMEDADES HIPERTENSIVAS	6	2	4	0	0	0	0	1	5	0
303 ENFERMEDADES ISQUEMICAS DEL CORAZON	11	6	5	0	0	0	0	1	10	0
304 ENF. CARDIOPULMONAR, DE LA CIRC. PULM. Y OTRAS ENF. CORAZON	1	0	1	0	0	0	1	0	0	0
307 ENFERMEDADES CEREBROVASCULARES	7	3	4	0	0	0	1	0	6	0
404 TRAST. RESPIRATORIOS ESPECIFICOS DEL PERIODO PERINATAL	1	1	0	1	0	0	0	0	0	0
506 AHOGAMIENTO Y SUMERSION ACCIDENTALES	1	1	0	0	0	0	1	0	0	0
508 ENVENENAMIENTO, ACC. POR, Y EXPOSICION A SUSTANC.NOCIVAS	1	1	0	0	0	0	0	1	0	0
510 OTROS ACCIDENTES, INCLUSIVE SECUELAS	1	0	1	0	0	0	0	0	0	1
511 LESIONES AUTOINFLIGIDAS INTENC.(SUICIDIOS), INCL. SECUELAS	2	1	1	0	0	0	2	0	0	0
512 AGRESIONES (HOMICIDIOS), INCLUSIVE SECUELAS	6	1	5	0	0	0	4	2	0	0
514 EVENTOS DE INTENCION NO DETERMINADA, INCL. SECUELAS	1	1	0	0	0	0	1	0	0	0
601 DIABETES MELLITUS	2	1	1	0	0	0	0	0	2	0
604 ENF. SISTEMA NERVIOSO, EXCEPTO MENINGITIS	2	0	2	1	0	0	0	0	0	0
605 ENF. CRONICAS VIAS RESPIRATORIAS INFERIORES	3	2	1	0	0	0	0	0	3	0
607 ENF. DEL PULMON DEBIDAS A AGENTES EXTERNOS	2	1	1	0	0	0	0	0	2	0
610 CIERTAS ENF. CRONICAS DEL HIGADO Y CIRROSIS	3	1	2	0	0	0	1	0	2	0
611 OTRAS ENF. SISTEMA DIGESTIVO	2	1	1	0	0	0	0	0	2	0
612 ENFERMEDADES SISTEMA URINARIO	2	2	0	0	0	0	0	1	1	0
616 RESIDUO	1	0	1	0	0	0	0	0	1	0
700 SINTOMAS, SIGNOS Y AFECCIONES MAL DEFINIDAS	1	0	1	0	0	0	0	0	1	0
52694 San Pedro de Cartago	35	24	11	0	1	0	4	8	22	0
109 INFECCIONES RESPIRATORIAS AGUDAS	2	2	0	0	0	0	0	1	1	0
110 OTRAS ENF. INFECCIOSAS Y PARASITARIAS	1	1	0	0	0	0	0	0	1	0
201 TUMOR MALIGNO DEL ESTOMAGO	2	2	0	0	0	0	0	0	2	0
203 TUMOR M. ORG.DIGESTIVOS Y PERITONEO, EXCL. ESTOM.Y COLON	4	3	1	0	0	0	0	2	2	0
209 T. MALIGNO DEL UTERO	1	0	1	0	0	0	0	1	0	0
210 T. MALIGNO DE LA PRÓSTATA	1	1	0	0	0	0	0	0	1	0
302 ENFERMEDADES HIPERTENSIVAS	2	2	0	0	0	0	0	0	2	0
303 ENFERMEDADES ISQUEMICAS DEL CORAZON	4	2	2	0	0	0	1	1	2	0
304 ENF. CARDIOPULMONAR, DE LA CIRC. PULM. Y OTRAS ENF. CORAZON	1	1	0	0	0	0	0	0	1	0
307 ENFERMEDADES CEREBROVASCULARES	5	3	2	0	0	0	0	2	3	0
501 ACC. TRANSPORTE TERRESTRE, INCLUSIVE SECUELAS	1	1	0	0	0	0	0	1	0	0
512 AGRESIONES (HOMICIDIOS), INCLUSIVE SECUELAS	1	1	0	0	0	0	1	0	0	0
514 EVENTOS DE INTENCION NO DETERMINADA, INCL. SECUELAS	1	1	0	0	1	0	0	0	0	0
601 DIABETES MELLITUS	1	0	1	0	0	0	0	0	1	0
603 TRASTORNOS MENTALES Y DEL COMPORTAMIENTO	1	0	1	0	0	0	0	0	1	0
604 ENF. SISTEMA NERVIOSO, EXCEPTO MENINGITIS	1	1	0	0	0	0	1	0	0	0
605 ENF. CRONICAS VIAS RESPIRATORIAS INFERIORES	2	1	1	0	0	0	0	0	2	0
608 OTRAS ENFERMEDADES RESPIRATORIAS	1	0	1	0	0	0	0	0	1	0
611 OTRAS ENF. SISTEMA DIGESTIVO	2	2	0	0	0	0	1	0	1	0
700 SINTOMAS, SIGNOS Y AFECCIONES MAL DEFINIDAS	1	0	1	0	0	0	0	0	1	0
52699 Santacruz	57	28	29	0	0	0	6	8	43	0
106 SEPTICEMIA	2	1	1	0	0	0	0	0	2	0
109 INFECCIONES RESPIRATORIAS AGUDAS	3	1	2	0	0	0	0	1	2	0
201 TUMOR MALIGNO DEL ESTOMAGO	1	1	0	0	0	0	0	0	1	0
203 TUMOR M. ORG.DIGESTIVOS Y PERITONEO, EXCL. ESTOM.Y COLON	1	1	0	0	0	0	0	0	1	0
204 TUMOR MALIGNO HIGADO Y VIAS BILIARES	1	0	1	0	0	0	0	0	1	0
208 TUMOR MALIGNO DE LA MAMA	1	0	1	0	0	0	0	0	1	0
209 T. MALIGNO DEL UTERO	2	0	2	0	0	0	0	0	2	0
211 T. MALIGNO OTROS ORGANOS GENITOURINARIOS	2	1	1	0	0	0	0	0	2	0
212 T. MALIGNO TEJIDO LINFÁTICO, ORG. HEMATOPOY. Y TEJIDOS AFINES	1	1	0	0	0	0	1	0	0	0
213 RESIDUO DE TUMORES MALIGNOS	1	1	0	0	0	0	0	1	0	0
302 ENFERMEDADES HIPERTENSIVAS	8	2	6	0	0	0	0	1	7	0
303 ENFERMEDADES ISQUEMICAS DEL CORAZON	4	3	1	0	0	0	0	0	4	0
304 ENF. CARDIOPULMONAR, DE LA CIRC. PULM. Y OTRAS ENF. CORAZON	3	2	1	0	0	0	0	1	2	0
307 ENFERMEDADES CEREBROVASCULARES	4	2	2	0	0	0	0	0	4	0
503 CAIDAS	1	1	0	0	0	0	0	1	0	0
512 AGRESIONES (HOMICIDIOS), INCLUSIVE SECUELAS	4	4	0	0	0	0	4	0	0	0
514 EVENTOS DE INTENCION NO DETERMINADA, INCL. SECUELAS	2	2	0	0	0	0	0	2	0	0
601 DIABETES MELLITUS	2	0	2	0	0	0	0	0	2	0
605 ENF. CRONICAS VIAS RESPIRATORIAS INFERIORES	4	1	3	0	0	0	0	0	4	0
607 ENF. DEL PULMON DEBIDAS A AGENTES EXTERNOS	3	3	0	0	0	0	1	1	1	0
611 OTRAS ENF. SISTEMA DIGESTIVO	2	0	2	0	0	0	0	0	2	0
616 RESIDUO	4	1	3	0	0	0	0	0	4	0
700 SINTOMAS, SIGNOS Y AFECCIONES MAL DEFINIDAS	1	0	1	0	0	0	0	0	1	0
52720 Sapuyes	43	26	17	1	0	1	1	10	30	0
109 INFECCIONES RESPIRATORIAS AGUDAS	2	0	2	0	0	0	0	0	2	0
201 TUMOR MALIGNO DEL ESTOMAGO	3	3	0	0	0	0	0	1	2	0
202 TUMOR MALIGNO DEL COLON	1	0	1	0	0	0	0	1	0	0
203 TUMOR M. ORG.DIGESTIVOS Y PERITONEO, EXCL. ESTOM.Y COLON	1	0	1	0	0	0	0	0	1	0
204 TUMOR MALIGNO HIGADO Y VIAS BILIARES	1	0	1	0	0	0	0	1	0	0
206 T. M. DE TRAQUEA, BRONQUIOS Y PULMON	2	2	0	0	0	0	0	0	2	0
209 T. MALIGNO DEL UTERO	2	0	2	0	0	0	0	0	2	0
211 T. MALIGNO OTROS ORGANOS GENITOURINARIOS	1	0	1	0	0	0	0	1	0	0
212 T. MALIGNO TEJIDO LINFÁTICO, ORG. HEMATOPOY. Y TEJIDOS AFINES	1	0	1	0	0	0	0	1	0	0
213 RESIDUO DE TUMORES MALIGNOS	1	1	0	0	0	0	0	1	0	0
302 ENFERMEDADES HIPERTENSIVAS	1	1	0	0	0	0	0	0	1	0
303 ENFERMEDADES ISQUEMICAS DEL CORAZON	3	2	1	0	0	0	0	1	2	0
304 ENF. CARDIOPULMONAR, DE LA CIRC. PULM. Y OTRAS ENF. CORAZON	5	3	2	0	0	0	0	0	5	0
306 INSUFICIENCIA CARDIACA	2	1	1	0	0	0	0	0	2	0
307 ENFERMEDADES CEREBROVASCULARES	3	2	1	0	0	0	0	0	3	0
501 ACC. TRANSPORTE TERRESTRE, INCLUSIVE SECUELAS	4	4	0	0	0	0	1	2	1	0
511 LESIONES AUTOINFLIGIDAS INTENC.(SUICIDIOS), INCL. SECUELAS	1	1	0	0	0	1	0	0	0	0
605 ENF. CRONICAS VIAS RESPIRATORIAS INFERIORES	4	3	1	0	0	0	0	0	4	0
610 CIERTAS ENF. CRONICAS DEL HIGADO Y CIRROSIS	1	0	1	0	0	0	0	0	1	0
615 MALFORMACIONES CONGEN. DEFOR.MID.Y ANOMALIAS CROMOSOMICAS	2	1	1	1	0	0	0	1	0	0
700 SINTOMAS, SIGNOS Y AFECCIONES MAL DEFINIDAS	2	2	0	0	0	0	0	0	2	0
52696 Santa Bárbara	10	8	2	1	0	1	6	1	1	0
214 CARCINOMA IN-SITU, T. BENIGNOS Y DE COMPORTAM.INCIERTO O DESCON.	1	1	0	0	0	0	0	1	0	0
304 ENF. CARDIOPULMONAR, DE LA CIRC. PULM. Y OTRAS ENF. CORAZON	1	0	1	0	0	0	1	0	0	0
405 SEPSIS BACTERIANA DEL RECIEN NACIDO	1	1	0	1	0	0	0	0	0	0
502 OTROS ACC. TRANSPORTE Y LOS NO ESP., INCLUSIVE SECUELAS	1	1	0	0	0	0	1	0	0	0
510 OTROS ACCIDENTES, INCLUSIVE SECUELAS	3	3	0	0	0	0	3	0	0	0
512 AGRESIONES (HOMICIDIOS), INCLUSIVE SECUELAS	1	1	0	0	0	0	1	0	0	0
514 EVENTOS DE INTENCION NO DETERMINADA, INCL. SECUELAS	1	0	1	0	0	1	0	0	0	0
609 APENDICITIS, HERNIA CAVIDAD.ABDOMINAL Y OBSTR. INTESTINAL	1	1	0	0	0	0	0	0	1	0

DEFUNCIONES POR GRUPOS DE EDAD Y SEXO, SEGÚN MUNICIPIO DE RESIDENCIA Y GRUPOS DE CAUSAS DE DEFUNCIÓN
(LISTA DE CAUSAS AGRUPADAS 6/67 CIE-10 DE OPS)
DEPARTAMENTO DE NARIÑO - AÑO 2014 (Último dato oficial)

Fuente: DANE - Estadísticas Vitales, Subdirección de Salud Pública, Oficina de Epidemiología

Municipio de Residencia - Grupo de causas de defunción (Lista de causas agrupadas 6/67 CIE-10 de OPS)	TOTAL	Hombres	Mujeres	Menor de 1 año	De 1 a 4 años	De 5 a 14 años	De 15 a 44 años	De 45 a 64 años	De 65 y más	Edad desconocida
52835 Tumaco	731	452	279	47	14	16	209	129	316	0
101 ENFERMEDADES INFECCIOSAS INTESTINALES	4	2	2	1	1	0	0	0	2	0
102 TUBERCULOSIS, INCLUSIVE SECUELAS	1	1	0	0	0	0	0	1	0	0
103 CIERTAS ENF. TRANSMITIDAS POR VECTORES Y RABIA	2	1	1	0	0	2	0	0	0	0
104 CIERTAS ENF. PREVENIBLES POR VACUNA	1	1	0	0	0	0	1	0	0	0
105 MENINGITIS	1	0	1	1	0	0	0	0	0	0
106 SEPTICEMIA	3	3	0	0	0	0	1	0	2	0
107 INFECC. CON MODO DE TRANSM. PREDOM./, SEXUAL	1	1	0	1	0	0	0	0	0	0
108 ENFERMEDAD POR EL VIH/SIDA	12	5	7	0	0	0	11	1	0	0
109 INFECCIONES RESPIRATORIAS AGUDAS	13	6	7	1	3	0	0	2	7	0
110 OTRAS ENF. INFECCIOSAS Y PARASITARIAS	2	2	0	0	0	0	1	0	1	0
201 TUMOR MALIGNO DEL ESTOMAGO	12	4	8	0	0	0	1	6	5	0
202 TUMOR MALIGNO DEL COLON	5	4	1	0	0	0	3	1	1	0
203 TUMOR M. ORG. DIGESTIVOS Y PERITONEO, EXCL. ESTOM. Y COLON	2	1	1	0	0	0	1	1	0	0
204 TUMOR MALIGNO HIGADO Y VIAS BILIARES	2	1	1	0	0	0	0	0	2	0
205 TUMOR MALIGNO DEL PANCREAS	3	2	1	0	0	0	0	0	3	0
206 T. M. DE TRAQUEA, BRONQUIOS Y PULMON	16	10	6	0	0	0	0	5	11	0
207 TUMOR M.ORG. RESPIRAT. E INTRAT., EXCL. TRAQUEA, BRONQUIOS Y PULMON	1	1	0	0	0	0	0	0	1	0
208 TUMOR MALIGNO DE LA MAMA	4	0	4	0	0	0	1	2	1	0
209 T. MALIGNO DEL UTERO	7	0	7	0	0	0	0	4	3	0
210 T. MALIGNO DE LA PROSTATA	8	8	0	0	0	0	0	2	6	0
211 T. MALIGNO OTROS ORGANOS GENITOURINARIOS	3	2	1	0	0	0	0	1	2	0
212 T. MALIGNO TEJIDO LINFATICO, ORG. HEMATOPOY. Y TEJIDOS AFINES	8	3	5	0	0	1	2	3	2	0
213 RESIDUO DE TUMORES MALIGNOS	16	9	7	0	0	0	3	6	7	0
214 CARCINOMA IN-SITU, T. BENIGNOS Y DE COMPORTAM.INCIERTO O DESCON.	12	5	7	0	0	0	1	5	6	0
302 ENFERMEDADES HIPERTENSIVAS	41	17	24	0	0	0	0	4	37	0
303 ENFERMEDADES ISQUEMICAS DEL CORAZON	51	22	29	0	0	0	2	10	39	0
304 ENF. CARDIOPULMONAR, DE LA CIR.C. PULM. Y OTRAS ENF. CORAZON	13	7	6	1	0	0	1	2	9	0
306 INSUFICIENCIA CARDIACA	11	7	4	0	0	0	1	3	7	0
307 ENFERMEDADES CEREBROVASCULARES	51	24	27	0	0	0	3	9	39	0
309 RESTO ENF. DEL SISTEMA CIRCULATORIO	8	7	1	0	0	0	1	3	4	0
401 FETO Y RECIEN NACIDO AFECTADOS POR CIERTAS AFEC. MATERNAS	1	1	0	1	0	0	0	0	0	0
402 FETO Y RECIEN N. AFECTADOS POR COMPL. OBST. Y TRAUM. NACIMIENTO	1	1	0	1	0	0	0	0	0	0
403 RETARDO CRECIM.FETAL, DESNUTR. FETAL, BAJO P./ NACER. GEST.CORTA	2	2	0	2	0	0	0	0	0	0
404 TRAST. RESPIRATORIOS ESPECIFICOS DEL PERIODO PERINATAL	9	3	6	9	0	0	0	0	0	0
405 SEPSIS BACTERIANA DEL RECIEN NACIDO	6	4	2	6	0	0	0	0	0	0
407 OTRAS AFEC. ORIGINADAS EN PERIODO PERINATAL	7	4	3	7	0	0	0	0	3	0
501 ACC. TRANSPORTE TERRESTRE, INCLUSIVE SECUELAS	40	34	6	0	0	2	26	11	1	0
502 OTROS ACC. TRANSPORTE Y LOS NO ESP., INCLUSIVE SECUELAS	2	2	0	0	0	0	1	1	0	0
503 CAIDAS	4	2	2	0	1	0	0	2	1	0
506 AHOGAMIENTO Y SUMERSION ACCIDENTALES	19	18	1	1	5	3	7	3	0	0
507 EXPOSICION AL HUMO, FUEGO Y LLAMAS	3	2	1	0	0	1	1	1	0	0
509 COMPLICAC.DE LA ATENC. MEDICA Y QUIRURG., INCLUSIVE SECUELAS	1	0	1	0	0	0	0	1	0	0
510 OTROS ACCIDENTES, INCLUSIVE SECUELAS	14	10	4	0	1	2	7	2	2	0
511 LESIONES AUTOINFLIGIDAS INTENC.(SUICIDIOS), INCL. SECUELAS	5	4	1	0	0	0	3	1	1	0
512 AGRESIONES (HOMICIDIOS), INCLUSIVE SECUELAS	127	116	11	0	0	3	107	13	4	0
513 INTERVENCION LEGAL Y OPERAC. DE GUERRA, INCL. SECUELAS	2	2	0	0	0	0	2	0	0	0
514 EVENTOS DE INTENCION NO DETERMINADA, INCL. SECUELAS	6	4	2	0	1	0	4	0	1	0
601 DIABETES MELLITUS	23	12	11	0	0	0	0	6	17	0
602 DEFICIENCIAS NUTRICIONALES Y ANEMIAS NUTRICIONALES	11	4	7	0	1	0	0	4	6	0
604 ENF. SISTEMA NERVIOSO, EXCEPTO MENINGITIS	4	2	2	0	0	0	0	1	3	0
605 ENF. CRONICAS VIAS RESPIRATORIAS INFERIORES	36	20	16	0	0	0	1	2	33	0
607 ENF. DEL PULMON DEBIDAS A AGENTES EXTERNOS	2	1	1	0	0	1	0	0	1	0
608 OTRAS ENFERMEDADES RESPIRATORIAS	6	1	5	1	0	0	1	0	4	0
609 APENDICITIS, HERNIA CAVIDAD ABDOMINAL Y OBSTR. INTESTINAL	4	1	3	0	0	0	0	1	3	0
610 CIERTAS ENF. CRONICAS DEL HIGADO Y CIRROSIS	1	0	1	0	0	0	0	0	1	0
611 OTRAS ENF. SISTEMA DIGESTIVO	16	6	10	0	0	0	4	1	11	0
612 ENFERMEDADES SISTEMA URINARIO	14	10	4	0	0	0	1	1	12	0
613 HIPERPLASIA DE LA PROSTATA	3	3	0	0	0	0	0	0	3	0
614 EMBARAZO, PARTO Y PUERPERIO	3	0	3	0	0	0	5	0	0	0
615 MALFORMACIONES CONGEN., DEFORMID.Y ANOMALIAS CROMOSOMICAS	13	9	4	12	1	0	0	0	4	0
616 RESIDUO	17	10	7	0	0	1	4	3	9	0
700 SINTOMAS, SIGNOS Y AFECIONES MAL DEFINIDAS	13	8	5	2	0	0	1	4	6	0
52838 Túquerres	236	141	95	12	2	2	26	36	158	0
101 ENFERMEDADES INFECCIOSAS INTESTINALES	1	1	0	1	0	0	0	0	0	0
104 CIERTAS ENF. PREVENIBLES POR VACUNA	1	0	1	1	0	0	0	0	0	0
106 SEPTICEMIA	1	0	1	0	0	0	0	0	1	0
108 ENFERMEDAD POR EL VIH/SIDA	2	2	0	0	0	0	1	1	0	0
109 INFECCIONES RESPIRATORIAS AGUDAS	11	6	5	0	0	0	1	1	9	0
110 OTRAS ENF. INFECCIOSAS Y PARASITARIAS	1	0	1	0	0	0	0	0	1	0
201 TUMOR MALIGNO DEL ESTOMAGO	14	11	3	0	0	0	0	6	8	0
202 TUMOR MALIGNO DEL COLON	2	0	2	0	0	0	0	0	2	0
204 TUMOR MALIGNO HIGADO Y VIAS BILIARES	2	1	1	0	0	0	0	0	2	0
205 TUMOR MALIGNO DEL PANCREAS	4	2	2	0	0	0	0	1	3	0
206 T. M. DE TRAQUEA, BRONQUIOS Y PULMON	3	3	0	0	0	0	1	0	2	0
209 T. MALIGNO DEL UTERO	3	0	3	0	0	0	0	2	1	0
210 T. MALIGNO DE LA PROSTATA	3	3	0	0	0	0	0	0	3	0
211 T. MALIGNO OTROS ORGANOS GENITOURINARIOS	1	0	1	0	0	0	0	0	1	0
212 T. MALIGNO TEJIDO LINFATICO, ORG. HEMATOPOY. Y TEJIDOS AFINES	3	1	2	0	0	0	1	0	2	0
213 RESIDUO DE TUMORES MALIGNOS	4	3	1	0	0	0	1	2	1	0
214 CARCINOMA IN-SITU, T. BENIGNOS Y DE COMPORTAM.INCIERTO O DESCON.	2	2	0	0	0	0	1	1	0	0
302 ENFERMEDADES HIPERTENSIVAS	14	5	9	0	0	0	0	1	13	0
303 ENFERMEDADES ISQUEMICAS DEL CORAZON	23	12	11	0	0	0	1	1	21	0
306 INSUFICIENCIA CARDIACA	7	3	4	0	0	1	0	0	6	0
307 ENFERMEDADES CEREBROVASCULARES	19	8	11	0	0	0	0	4	15	0
402 FETO Y RECIEN N. AFECTADOS POR COMPL. OBST. Y TRAUM. NACIMIENTO	1	0	1	1	0	0	0	0	0	0
403 RETARDO CRECIM.FETAL, DESNUTR. FETAL, BAJO P./ NACER. GEST.CORTA	3	2	1	3	0	0	0	0	0	0
407 OTRAS AFEC. ORIGINADAS EN PERIODO PERINATAL	2	0	2	2	0	0	0	0	0	0
501 ACC. TRANSPORTE TERRESTRE, INCLUSIVE SECUELAS	9	7	2	0	0	1	4	3	1	0
503 CAIDAS	4	3	1	0	0	0	1	1	2	0
506 AHOGAMIENTO Y SUMERSION ACCIDENTALES	1	1	0	0	1	0	0	0	0	0
510 OTROS ACCIDENTES, INCLUSIVE SECUELAS	4	3	1	0	0	0	0	2	2	0
511 LESIONES AUTOINFLIGIDAS INTENC.(SUICIDIOS), INCL. SECUELAS	3	3	0	0	0	0	1	2	0	0
512 AGRESIONES (HOMICIDIOS), INCLUSIVE SECUELAS	8	8	0	0	0	0	6	1	1	0
514 EVENTOS DE INTENCION NO DETERMINADA, INCL. SECUELAS	5	5	0	0	0	0	1	0	4	0
601 DIABETES MELLITUS	1	0	1	0	0	0	0	0	1	0
602 DEFICIENCIAS NUTRICIONALES Y ANEMIAS NUTRICIONALES	3	1	2	0	0	0	0	0	3	0
603 TRASTORNOS MENTALES Y DEL COMPORTAMIENTO	1	1	0	0	0	0	0	0	1	0
604 ENF. SISTEMA NERVIOSO, EXCEPTO MENINGITIS	6	5	1	0	0	0	3	0	3	0
605 ENF. CRONICAS VIAS RESPIRATORIAS INFERIORES	15	11	4	0	0	0	0	0	15	0
607 ENF. DEL PULMON DEBIDAS A AGENTES EXTERNOS	1	0	1	0	0	0	0	1	0	0
608 OTRAS ENFERMEDADES RESPIRATORIAS	10	7	3	0	0	0	0	1	9	0
609 APENDICITIS, HERNIA CAVIDAD ABDOMINAL Y OBSTR. INTESTINAL	2	1	1	0	0	0	1	0	1	0
611 OTRAS ENF. SISTEMA DIGESTIVO	17	10	7	0	0	0	0	2	15	0
612 ENFERMEDADES SISTEMA URINARIO	4	3	1	0	0	0	1	0	3	0
615 MALFORMACIONES CONGEN., DEFORMID.Y ANOMALIAS CROMOSOMICAS	4	2	2	3	0	0	1	0	0	0
616 RESIDUO	6	1	5	0	0	0	0	3	3	0
700 SINTOMAS, SIGNOS Y AFECIONES MAL DEFINIDAS	5	4	1	1	1	0	0	0	3	0



DEFUNCIONES POR GRUPOS DE EDAD Y SEXO, SEGÚN MUNICIPIO DE RESIDENCIA Y GRUPOS DE CAUSAS DE DEFUNCIÓN
(LISTA DE CAUSAS AGRUPADAS 6/67 CIE-10 de OPS)
DEPARTAMENTO DE NARIÑO - AÑO 2014 (Último dato oficial)

Fuente: DANE - Estadísticas Vitales, Subdirección de Salud Pública, Oficina de Epidemiología

Municipio de Residencia - Grupo de causas de defunción (Lista de causas agrupadas 6/67 CIE-10 de OPS)	TOTAL	Hombres	Mujeres	Menor de 1 año	De 1 a 4 años	De 5 a 14 años	De 15 a 44 años	De 45 a 64 años	De 65 y más	Edad desconocida
52786 Taminango	92	49	43	4	0	1	19	16	52	0
109 INFECCIONES RESPIRATORIAS AGUDAS	2	0	2	0	0	0	2	0	0	0
201 TUMOR MALIGNO DEL ESTOMAGO	1	0	1	0	0	0	0	0	1	0
202 TUMOR MALIGNO DEL COLON	1	1	0	0	0	0	0	0	1	0
203 TUMOR M. ORG.DIGESTIVOS Y PERITONEO, EXCL. ESTOM.Y COLON	1	1	0	0	0	0	0	1	0	0
204 TUMOR MALIGNO HIGADO Y VIAS BILIARES	1	1	0	0	0	0	0	1	0	0
209 T. MALIGNO DEL UTERO	1	0	1	0	0	0	0	1	0	0
211 T. MALIGNO OTROS ORGANOS GENITOURINARIOS	1	1	0	0	0	0	0	0	1	0
212 T. MALIGNO TEJIDO LINFATICO, ORG. HEMATOPOY. Y TEJIDOS AFINES	1	0	1	0	0	0	0	0	1	0
213 RESIDUO DE TUMORES MALIGNOS	1	0	1	0	0	0	0	1	0	0
214 CARCINOMA IN-SITU, T. BENIGNOS Y DE COMPORTAM.INCIERTO O DESCON.	1	0	1	0	0	0	1	0	0	0
302 ENFERMEDADES HIPERTENSIVAS	5	0	5	0	0	0	0	0	5	0
303 ENFERMEDADES ISQUEMICAS DEL CORAZON	16	7	9	0	0	0	0	3	13	0
306 INSUFICIENCIA CARDIACA	1	0	1	0	0	0	0	0	1	0
307 ENFERMEDADES CEREBROVASCULARES	10	7	3	0	0	0	2	0	8	0
405 SEPSIS BACTERIANA DEL RECIEN NACIDO	1	1	0	1	0	0	0	0	0	0
407 OTRAS AFEC. ORIGINADAS EN PERIODO PERINATAL	1	1	0	1	0	0	0	0	0	0
501 ACC. TRANSPORTE TERRESTRE, INCLUSIVE SECUELAS	3	2	1	1	0	0	0	1	1	0
503 CAIDAS	2	2	0	0	0	0	1	1	0	0
506 AHOGAMIENTO Y SUMERSION ACCIDENTALES	1	1	0	0	0	0	1	0	0	0
511 LESIONES AUTOINFLIGIDAS INTENC. (SUICIDIOS), INCL. SECUELAS	2	2	0	0	0	1	1	0	0	0
512 AGRESIONES (HOMICIDIOS), INCLUSIVE SECUELAS	10	9	1	0	0	0	9	1	0	0
601 DIABETES MELLITUS	1	0	1	0	0	0	0	0	1	0
602 DEFICIENCIAS NUTRICIONALES Y ANEMIAS NUTRICIONALES	1	1	0	0	0	0	0	0	1	0
605 ENF. CRONICAS VIAS REPIRATORIAS INFERIORES	8	4	4	0	0	0	0	1	7	0
608 OTRAS ENFERMEDADES RESPIRATORIAS	2	1	1	0	0	0	1	0	1	0
609 APENDICITIS, HERNIA CAVIDAD ABDOMINAL Y OBSTR. INTESTINAL	1	0	1	0	0	0	0	1	0	0
610 CIERTAS ENF. CRONICAS DEL HIGADO Y CIRROSIS	2	1	1	0	0	0	0	1	1	0
611 OTRAS ENF. SISTEMA DIGESTIVO	3	2	1	0	0	0	0	2	1	0
612 ENFERMEDADES SISTEMA URINARIO	2	0	2	0	0	0	0	0	2	0
615 MALFORMACIONES CONGEN., DEFORMID.Y ANOMALIAS CROMOSOMICAS	1	0	1	1	0	0	0	0	0	0
616 RESIDUO	3	1	2	0	0	0	0	1	2	0
700 SINTOMAS, SIGNOS Y AFECIONES MAL DEFINIDAS	5	3	2	0	0	0	1	0	4	0
52788 Tangua	70	35	35	1	1	0	5	12	51	0
109 INFECCIONES RESPIRATORIAS AGUDAS	1	1	0	0	0	0	1	0	0	0
201 TUMOR MALIGNO DEL ESTOMAGO	3	3	0	0	0	0	0	2	1	0
203 TUMOR M. ORG.DIGESTIVOS Y PERITONEO, EXCL. ESTOM.Y COLON	1	0	1	0	0	0	0	0	1	0
204 TUMOR MALIGNO HIGADO Y VIAS BILIARES	1	0	1	0	0	0	0	0	1	0
208 TUMOR MALIGNO DE LA MAMA	1	0	1	0	0	0	0	1	0	0
209 T. MALIGNO DEL UTERO	1	0	1	0	0	0	0	0	1	0
210 T. MALIGNO DE LA PROSTATA	1	1	0	0	0	0	0	0	1	0
211 T. MALIGNO OTROS ORGANOS GENITOURINARIOS	2	0	2	0	0	0	0	0	2	0
212 T. MALIGNO TEJIDO LINFATICO, ORG. HEMATOPOY. Y TEJIDOS AFINES	2	2	0	0	0	0	0	1	1	0
213 RESIDUO DE TUMORES MALIGNOS	3	1	2	0	0	0	1	0	2	0
302 ENFERMEDADES HIPERTENSIVAS	4	1	3	0	0	0	0	0	4	0
303 ENFERMEDADES ISQUEMICAS DEL CORAZON	9	4	5	0	0	0	0	0	9	0
304 ENF. CARDIOPULMONAR, DE LA CIRC. PULM. Y OTRAS ENF. CORAZON	2	0	2	0	1	0	0	0	1	0
306 INSUFICIENCIA CARDIACA	2	1	1	0	0	0	0	0	2	0
307 ENFERMEDADES CEREBROVASCULARES	6	3	3	0	0	0	0	3	3	0
309 RESTO ENF. DEL SISTEMA CIRCULATORIO	1	1	0	0	0	0	0	0	1	0
501 ACC. TRANSPORTE TERRESTRE, INCLUSIVE SECUELAS	4	4	0	0	0	0	1	2	1	0
503 CAIDAS	1	1	0	0	0	0	0	0	1	0
510 OTROS ACCIDENTES, INCLUSIVE SECUELAS	1	1	0	1	0	0	0	0	0	0
512 AGRESIONES (HOMICIDIOS), INCLUSIVE SECUELAS	3	1	2	0	0	0	2	1	0	0
601 DIABETES MELLITUS	1	0	1	0	0	0	0	0	1	0
604 ENF. SISTEMA NERVIOSO, EXCEPTO MENINGITIS	1	1	0	0	0	0	0	0	1	0
605 ENF. CRONICAS VIAS REPIRATORIAS INFERIORES	11	5	6	0	0	0	0	1	10	0
609 APENDICITIS, HERNIA CAVIDAD ABDOMINAL Y OBSTR. INTESTINAL	1	0	1	0	0	0	0	0	1	0
611 OTRAS ENF. SISTEMA DIGESTIVO	3	2	1	0	0	0	0	0	3	0
612 ENFERMEDADES SISTEMA URINARIO	1	1	0	0	0	0	0	0	1	0
616 RESIDUO	2	1	1	0	0	0	0	1	1	0
700 SINTOMAS, SIGNOS Y AFECIONES MAL DEFINIDAS	1	1	0	0	0	0	0	0	1	0
52885 Yacuanquer	52	29	23	1	0	0	2	5	44	0
109 INFECCIONES RESPIRATORIAS AGUDAS	1	1	0	0	0	0	0	0	1	0
201 TUMOR MALIGNO DEL ESTOMAGO	1	0	1	0	0	0	0	0	1	0
204 TUMOR MALIGNO HIGADO Y VIAS BILIARES	1	0	1	0	0	0	0	0	1	0
209 T. MALIGNO DEL UTERO	2	0	2	0	0	0	0	0	2	0
210 T. MALIGNO DE LA PROSTATA	3	3	0	0	0	0	0	0	3	0
213 RESIDUO DE TUMORES MALIGNOS	2	0	2	0	0	0	0	0	2	0
302 ENFERMEDADES HIPERTENSIVAS	10	7	3	0	0	0	0	0	10	0
303 ENFERMEDADES ISQUEMICAS DEL CORAZON	3	2	1	0	0	0	0	1	2	0
306 INSUFICIENCIA CARDIACA	1	0	1	0	0	0	0	1	0	0
307 ENFERMEDADES CEREBROVASCULARES	2	2	0	0	0	0	0	0	2	0
404 TRAST. RESPIRATORIOS ESPECIFICOS DEL PERIODO PERINATAL	1	0	1	1	0	0	0	0	0	0
501 ACC. TRANSPORTE TERRESTRE, INCLUSIVE SECUELAS	1	1	0	0	0	0	1	0	0	0
510 OTROS ACCIDENTES, INCLUSIVE SECUELAS	1	1	0	0	0	0	0	0	1	0
514 EVENTOS DE INTENCION NO DETERMINADA, INCL. SECUELAS	1	1	0	0	0	0	1	0	0	0
601 DIABETES MELLITUS	3	2	1	0	0	0	0	2	1	0
602 DEFICIENCIAS NUTRICIONALES Y ANEMIAS NUTRICIONALES	1	0	1	0	0	0	0	0	1	0
605 ENF. CRONICAS VIAS REPIRATORIAS INFERIORES	10	3	7	0	0	0	0	0	10	0
608 OTRAS ENFERMEDADES RESPIRATORIAS	1	0	1	0	0	0	0	0	1	0
609 APENDICITIS, HERNIA CAVIDAD ABDOMINAL Y OBSTR. INTESTINAL	1	1	0	0	0	0	0	0	1	0
611 OTRAS ENF. SISTEMA DIGESTIVO	4	3	1	0	0	0	0	1	3	0
612 ENFERMEDADES SISTEMA URINARIO	2	2	0	0	0	0	0	0	2	0
52999 Sin Información	18	17	1	0	0	1	8	2	1	6
501 ACC. TRANSPORTE TERRESTRE, INCLUSIVE SECUELAS	3	3	0	0	0	0	1	1	1	0
510 OTROS ACCIDENTES, INCLUSIVE SECUELAS	1	1	0	0	0	0	0	0	0	1
512 AGRESIONES (HOMICIDIOS), INCLUSIVE SECUELAS	14	13	1	0	0	1	7	1	0	5



**DEFUNCIONES DE MENORES DE UN AÑO POR GRUPOS DE EDAD Y SEXO, SEGÚN DEPARTAMENTO DE RESIDENCIA DE LA MADRE Y GRUPOS DE CAUSAS DE DEFUNCIÓN
(LISTA COLOMBIA 105 PARA LA TABULACIÓN DE MORTALIDAD)
DEPARTAMENTO DE NARIÑO 2014 (Último dato oficial)**

Fuente: DANE - Estadísticas Vitales, Subdirección de Salud Pública, Oficina de Epidemiología

Grupos de causas de defunción (lista Colombia 105 para la tabulación de mortalidad)	TOTAL	Total			Menor de 1 hora			De 1 a 23 horas			De 1 a 6 días			De 7 a 27 días			De 28 a 29 días			De 1 a 5 meses			De 6 a 11 meses				
		H	M	Indef erminado	H	M	Indef erminado	H	M	Indef erminado	H	M	Indef erminado	H	M	Indef erminado	H	M	Indef erminado	H	M	Indef erminado	H	M	Indef erminado		
TOTAL DEPARTAMENTO	224	121	103	0	8	4	0	22	23	0	29	20	0	16	16	0	0	0	0	32	20	0	14	20	0		
001 Enfermedades infecciosas intestinales	3	1	2	0	0	0	0	0	0	0	0	0	0	1	0	0	0	0	0	0	0	0	0	0	0	0	
003 Ciertas enfermedades transmitidas por vectores y rabia	1	0	1	0	0	0	0	0	0	0	0	0	0	0	0	0	0	0	0	0	0	0	0	0	1	0	
004 Ciertas enfermedades inmunoprevenibles	1	0	1	0	0	0	0	0	0	0	0	0	0	0	0	0	0	0	0	0	0	0	1	0	0	0	
007 Sífilis y otras enfermedades venéreas	1	1	0	0	0	0	0	1	0	0	0	0	0	0	0	0	0	0	0	0	0	0	0	0	0	0	
031 Tumor maligno del encéfalo, del ojo y de otras partes del sistema nervioso central	1	0	1	0	0	0	0	0	0	0	0	0	0	0	0	0	0	0	0	0	0	1	0	0	0	0	
035 Leucemia	1	0	1	0	0	0	0	0	0	0	0	0	0	0	0	0	0	0	0	0	0	0	0	0	0	1	0
040 Defectos de coagulación, púrpura y otras afecciones hemorrágicas y de la sangre y los trastornos que afectan la inmu	1	1	0	0	0	0	0	0	0	0	0	0	0	0	0	0	0	0	0	0	0	0	0	1	0	0	
042 Deficiencias nutricionales	4	1	3	0	0	0	0	0	0	0	0	0	0	0	0	0	0	0	0	0	0	0	0	1	3	0	
045 Meningitis y otras enfermedades inflamatorias del sistema nervioso central	2	1	1	0	0	0	0	0	0	0	0	0	0	0	0	0	0	0	0	1	1	0	0	0	0	0	
046 Epilepsia y otros trastornos episódicos y paroxísticos	1	1	0	0	0	0	0	0	0	0	0	0	0	0	0	0	0	0	0	0	0	0	1	0	0	0	
047 Todas las demás enfermedades del sistema nervioso	3	0	3	0	0	0	0	0	0	0	0	0	0	0	0	0	0	0	0	0	1	0	0	0	2	0	
053 Todas las demás formas de enfermedad del corazón	2	0	2	0	0	0	0	0	0	0	0	0	0	0	0	0	0	0	0	0	1	0	0	0	1	0	
054 Insuficiencia cardíaca	1	1	0	0	0	0	0	0	0	0	0	0	0	0	0	0	0	0	0	1	0	0	0	0	0	0	
059 Neumonía	7	4	3	0	0	0	0	0	0	0	0	0	0	0	0	0	0	0	0	2	2	0	2	1	0	0	
062 Todas las demás enfermedades del sistema respiratorio	3	0	3	0	0	0	0	0	0	0	0	0	0	0	0	0	0	0	0	0	1	0	0	0	2	0	
064 Enfermedades del esófago y otras enfermedades del estómago y del duodeno	1	1	0	0	0	0	0	0	0	0	0	0	0	0	0	0	0	0	0	1	0	0	0	0	0	0	
065 Enfermedades del apéndice, hernia y obstrucción intestinal	1	0	1	0	0	0	0	0	0	0	0	0	0	0	0	0	0	0	0	0	1	0	0	0	0	0	
067 Trastornos de la vesícula biliar, de las vías biliares y del páncreas	1	1	0	0	0	0	0	0	0	0	0	0	0	0	0	0	0	0	0	1	0	0	0	0	0	0	
070 Hemorragia gastrointestinal	1	1	0	0	0	0	0	0	0	0	0	0	0	0	0	0	0	0	0	1	0	0	0	0	0	0	
079 Feto y recién nacido afectados por ciertas afecciones maternas	2	2	0	0	0	0	0	1	0	0	1	0	0	0	0	0	0	0	0	0	0	0	0	0	0	0	
080 Feto y recién nacido afectados por complicaciones obstétricas y traumatismo del nacimiento	9	4	5	0	2	1	0	2	3	0	0	1	0	0	0	0	0	0	0	0	0	0	0	0	0	0	
081 Retardo del crecimiento fetal, desnutrición fetal, gestación corta y bajo peso al nacer	13	7	6	0	2	1	0	2	3	0	2	0	0	0	2	0	0	0	0	1	0	0	0	0	0	0	
082 Trastornos respiratorios específicos del período perinatal	38	21	17	0	0	1	0	9	7	0	5	6	0	2	3	0	0	0	0	4	0	0	1	0	0	0	
083 Trastornos hemorrágicos y hematológicos del feto y del recién nacido	4	3	1	0	0	0	0	1	0	0	2	0	0	0	1	0	0	0	0	0	0	0	0	0	0	0	
084 Infecciones específicas del período perinatal	25	16	9	0	0	0	0	1	1	0	5	2	0	7	5	0	0	0	0	3	0	0	0	1	0	0	
085 Enterocolitis necrotizante del feto y del recién nacido	6	3	3	0	0	0	0	0	0	0	1	2	0	1	1	0	0	0	0	1	0	0	0	0	0	0	
086 Todas las demás afecciones originadas en el período perinatal	13	5	8	0	1	0	0	0	2	0	2	4	0	2	1	0	0	0	0	0	1	0	0	0	0	0	
087 Malformaciones congénitas del sistema circulatorio	33	20	13	0	0	0	0	4	3	0	6	4	0	2	0	0	0	0	0	6	5	0	2	1	0	0	
088 Las demás malformaciones congénitas, deformidades y anomalías congénitas	30	17	13	0	3	1	0	0	4	0	5	0	0	2	3	0	0	0	0	5	2	0	2	3	0	0	
089 Signos, síntomas y afecciones mal definidas	6	4	2	0	0	0	0	0	0	0	0	0	0	0	0	0	0	0	0	3	1	0	1	1	0	0	
090 Accidentes de transporte de motor y secuelas	1	1	0	0	0	0	0	0	0	0	0	0	0	0	0	0	0	0	0	0	0	0	1	0	0	0	
095 Ahogamiento y sumersión accidentales	1	0	1	0	0	0	0	0	0	0	0	0	0	0	0	0	0	0	0	0	0	0	0	0	1	0	
096 Otros accidentes que obstruyen la respiración	4	1	3	0	0	0	0	0	0	0	0	0	0	0	0	0	0	0	0	0	1	0	1	2	0	0	
101 Agresiones (homicidios) y secuelas	1	1	0	0	0	0	0	1	0	0	0	0	0	0	0	0	0	0	0	0	0	0	0	0	0	0	
105 Otros accidentes y secuelas	2	2	0	0	0	0	0	0	0	0	0	0	0	0	0	0	0	0	0	1	0	0	1	0	0	0	

DEFUNCIONES DE MENORES DE UN AÑO POR GRUPOS DE EDAD Y SEXO, SEGÚN DEPARTAMENTO DE RESIDENCIA Y GRUPO DE EDAD DE LA MADRE

DEPARTAMENTO DE NARIÑO - AÑO 2014 (Último dato oficial)

Fuente: DANE - Estadísticas Vitales, Subdirección de Salud Pública, Oficina de Epidemiología

Departamento de residencia y grupo de edad de la madre	TOTAL	Total			Menor de 1 hora			De 1 a 23 horas			De 1 a 6 días		
		Hombres	Mujeres	Indeterminado	Hombres	Mujeres	Indeterminado	Hombres	Mujeres	Indeterminado	Hombres	Mujeres	Indeterminado
TOTAL	224	121	103	0	8	4	0	22	23	0	29	20	0
10 - 14 años	4	2	2	0	0	0	0	1	1	0	0	0	0
15 - 19 años	47	26	21	0	4	2	0	4	5	0	7	5	0
20 - 24 años	64	32	32	0	0	2	0	11	5	0	6	9	0
25 - 29 años	40	20	20	0	2	0	0	2	5	0	6	3	0
30 - 34 años	35	20	15	0	1	0	0	2	5	0	6	1	0
35 - 39 años	17	9	8	0	1	0	0	0	2	0	0	0	0
40 - 44 años	9	7	2	0	0	0	0	0	0	0	4	1	0
45 - 49 años	2	1	1	0	0	0	0	1	0	0	0	1	0
50 - 54 años	1	1	0	0	0	0	0	0	0	0	0	0	0
Edad desconocida	5	3	2	0	0	0	0	1	0	0	0	0	0

Departamento de residencia y grupo de edad de la madre	De 7 a 27 días			De 28 a 29 días			De 1 a 5 meses			De 6 a 11 meses		
	Hombres	Mujeres	Indeterminado	Hombres	Mujeres	Indeterminado	Hombres	Mujeres	Indeterminado	Hombres	Mujeres	Indeterminado
TOTAL	16	16	0	0	0	0	32	20	0	14	20	0
10 - 14 años	0	0	0	0	0	0	1	0	0	0	1	0
15 - 19 años	2	4	0	0	0	0	7	4	0	2	1	0
20 - 24 años	6	2	0	0	0	0	5	8	0	4	6	0
25 - 29 años	2	7	0	0	0	0	5	3	0	3	2	0
30 - 34 años	3	3	0	0	0	0	7	2	0	1	4	0
35 - 39 años	2	0	0	0	0	0	3	1	0	3	5	0
40 - 44 años	1	0	0	0	0	0	2	1	0	0	0	0
45 - 49 años	0	0	0	0	0	0	0	0	0	0	0	0
50 - 54 años	0	0	0	0	0	0	1	0	0	0	0	0
Edad desconocida	0	0	0	0	0	0	1	1	0	1	1	0

**15 PRIMERAS CAUSAS DE MORTALIDAD POR GRUPO ETAREO
DEPARTAMENTO DE NARIÑO 2014 (Último dato oficial)**

Fuente: DANE - Estadísticas Vitales, Subdirección de Salud Pública, Oficina de Epidemiología

No.	Causa básica	Menor de 1 año	De 1 a 4 años	5 - 14 años	15 - 44 años	45 - 59 años	60 y mas años	No reportado	Total	%	Tasa por cada 10,000 habitantes
1	I219 - INFARTO AGUDO DEL MIOCARDIO, SIN OTRA ESPECIFICACION	0	0	0	12	60	663	0	735	11,9	4,3
2	J449 - ENFERMEDAD PULMONAR OBSTRUCTIVA CRONICA, NO ESPECIFICADA	0	0	0	1	5	248	0	254	4,1	1,5
3	C169 - TUMOR MALIGNO DEL ESTOMAGO, PARTE NO ESPECIFICADA	0	0	0	14	57	164	0	235	3,8	1,4
4	X954 - AGRESION CON DISPARO DE OTRAS ARMAS DE FUEGO, Y LAS NO ESPECIFICADAS: CALLES Y CARRETERAS	0	0	1	144	20	3	1	169	2,7	1,0
5	I10X - HIPERTENSION ESENCIAL (PRIMARIA)	0	0	0	0	6	139	0	145	2,3	0,9
6	J440 - ENFERMEDAD PULMONAR OBSTRUCTIVA CRONICA CON INFECCION AGUDA DE LAS VIAS RESPIRATORIAS INFERIORES	0	0	0	0	4	135	0	139	2,3	0,8
7	I110 - ENFERMEDAD CARDIACA HIPERTENSIVA CON INSUFICIENCIA CARDIACA (CONGESTIVA)	0	0	0	0	4	133	0	137	2,2	0,8
8	I64X - ACCIDENTE VASCULAR ENCEFALICO AGUDO, NO ESPECIFICADO COMO HEMORRAGICO O ISQUEMICO	0	0	0	1	6	104	0	111	1,8	0,7
9	I619 - HEMORRAGIA INTRAENCEFALICA, NO ESPECIFICADA	0	0	0	7	12	81	0	100	1,6	0,6
10	J189 - NEUMONIA, NO ESPECIFICADA	5	6	0	8	8	68	0	95	1,5	0,6
11	C349 - TUMOR MALIGNO DE LOS BRONQUIOS O DEL PULMON, PARTE NO ESPECIFICADA	0	0	0	1	17	60	0	78	1,3	0,5
12	X959 - AGRESION CON DISPARO DE OTRAS ARMAS DE FUEGO, Y LAS NO ESPECIFICADAS: LUGAR NO ESPECIFICADO	0	0	2	58	8	1	2	71	1,1	0,4
13	C61X - TUMOR MALIGNO DE LA PROSTATA	0	0	0	0	1	70	0	71	1,1	0,4
14	R98X - MUERTE SIN ASISTENCIA	1	2	1	6	2	52	2	66	1,1	0,4
15	N189 - INSUFICIENCIA RENAL CRONICA, NO ESPECIFICADA	0	0	0	5	8	52	0	65	1,1	0,4
Subtotal		6	8	4	257	218	1973	5	2.471	40,0	14,5
Resto de causas									0	0,0	0,0
Total general		6	8	4	257	218	1973	5	2.471	40,0	14,5

**GRUPOS DE CAUSAS DE MORTALIDAD, SEGÚN LISTA DE CAUSAS 6/67 CIE-10 DE OPS POR MUNICIPIO
DEPARTAMENTO DE NARIÑO - AÑO 2014 (Último dato oficial)**

Fuente: DANE - Estadísticas Vitales, Subdirección de Salud Pública, Oficina de Epidemiología

Causa básica	Menor de 1 año	De 1 a 4 años	5 - 14 años	15 - 44 años	45 - 59 años	60 y mas años	No reportado	Total	%	Tasa por cada 100,000 habitantes
100 - ENFERMEADES TRANSMISIBLES	16	11	5	56	37	162	0	287	4,6	1,7
200 - NEOPLASIAS (TUMORES)	2	5	12	106	245	822	0	1.192	19,3	7,0
300 - ENFERMEADES DEL SISTEMA CIRCULATORIO	3	2	1	57	151	1682	0	1.896	30,7	11,1
400 - CIERTAS AFECCIONES ORIGINADA EN EL PERIODO PERINATAL	110	0	0	0	0	0	0	110	1,8	0,6
500 - CAUSAS EXTERNAS	9	21	40	669	151	177	8	1.075	17,4	6,3
600 - TODAS LAS DEMAS CAUSAS	78	9	24	128	145	1424	0	1.808	29,3	10,6
700 - SINTOMAS, SIGNOS Y AFECCIONES MAL DEFINIDAS	6	5	3	15	7	103	2	141	2,3	0,8
Total general	224	53	85	1031	736	4370	10	6509	105,4	38,2

**10 PRIMERAS CAUSAS DE MORTALIDAD SEGÚN MUNICIPIO
DEPARTAMENTO DE NARIÑO - AÑO 2014 (Último dato oficial)**

Fuente: DANE - Estadísticas Vitales, Subdirección de Salud Pública, Oficina de Epidemiología

No	Municipio - Causa	Menor de 1 año	De 1 a 4 años	5 - 14 años	15 - 44 años	45 - 59 años	60 y mas años	No definido	Total	Tasa por cada 10,000 hbs
52001 - Pasto		65	6	21	261	235	1.323	0	1.911	44,0
1	I219 - INFARTO AGUDO DEL MIOCARDIO, SIN OTRA ESPECIFICACION	0	0	0	3	25	173	0	201	4,6
2	C169 - TUMOR MALIGNO DEL ESTOMAGO, PARTE NO ESPECIFICADA	0	0	0	6	22	43	0	71	1,6
3	J440 - ENFERMEDAD PULMONAR OBSTRUCTIVA CRONICA CON INFECCION AGUDA DE LAS VIAS RESPIRATORIAS INFERIORES	0	0	0	0	1	65	0	66	1,5
4	J449 - ENFERMEDAD PULMONAR OBSTRUCTIVA CRONICA, NO ESPECIFICADA	0	0	0	0	0	59	0	59	1,4
5	I64X - ACCIDENTE VASCULAR ENCEFALICO AGUDO, NO ESPECIFICADO COMO HEMORRAGICO O ISQUEMICO	0	0	0	1	2	27	0	30	0,7
6	I619 - HEMORRAGIA INTRAENCEFALICA, NO ESPECIFICADA	0	0	0	3	2	22	0	27	0,6
7	K746 - OTRAS CIRROSIS DEL HIGADO Y LA NO ESPECIFICADAS	0	0	0	1	8	18	0	27	0,6
8	C509 - TUMOR MALIGNO DE LA MAMA, PARTE NO ESPECIFICADA	0	0	0	6	5	14	0	25	1,1
9	I110 - ENFERMEDAD CARDIACA HIPERTENSIVA CON INSUFICIENCIA CARDIACA (CONGESTIVA)	0	0	0	0	2	23	0	25	0,6
10	C61X - TUMOR MALIGNO DE LA PROSTATA	0	0	0	0	0	24	0	24	1,1
Subtotal		0	0	0	20	67	468	0	555	
Resto de causas		65	6	21	241	168	855	0	1.356	
No	Municipio - Causa	Menor de 1 año	De 1 a 4 años	5 - 14 años	15 - 44 años	45 - 59 años	60 y mas años	No definido	Total	Tasa por cada 10,000 hbs
52019 - Albán		0	1	0	6	7	48	0	62	28,4
1	I110 - ENFERMEDAD CARDIACA HIPERTENSIVA CON INSUFICIENCIA CARDIACA (CONGESTIVA)	0	0	0	0	0	8	0	8	3,7
2	I219 - INFARTO AGUDO DEL MIOCARDIO, SIN OTRA ESPECIFICACION	0	0	0	0	1	3	0	4	1,8
3	I678 - OTRAS ENFERMEDADES CEREBROVASCULARES ESPECIFICADAS	0	0	0	1	0	3	0	4	1,8
4	I64X - ACCIDENTE VASCULAR ENCEFALICO AGUDO, NO ESPECIFICADO COMO HEMORRAGICO O ISQUEMICO	0	0	0	0	0	3	0	3	1,4
5	J449 - ENFERMEDAD PULMONAR OBSTRUCTIVA CRONICA, NO ESPECIFICADA	0	0	0	0	0	3	0	3	1,4
6	E41X - MARASMO NUTRICIONAL	0	0	0	0	0	2	0	2	0,9
7	I10X - HIPERTENSION ESENCIAL (PRIMARIA)	0	0	0	0	1	1	0	2	0,9
8	J189 - NEUMONIA, NO ESPECIFICADA	0	0	0	0	0	2	0	2	0,9
9	J440 - ENFERMEDAD PULMONAR OBSTRUCTIVA CRONICA CON INFECCION AGUDA DE LAS VIAS RESPIRATORIAS INFERIORES	0	0	0	0	0	2	0	2	0,9
10	N390 - INFECCION DE VIAS URINARIAS, SITIO NO ESPECIFICADO	0	0	0	0	0	2	0	2	0,1
Subtotal		0	0	0	1	2	29	0	32	
Resto de causas		0	1	0	5	5	19	0	30	
No	Municipio - Causa	Menor de 1 año	De 1 a 4 años	5 - 14 años	15 - 44 años	45 - 59 años	60 y mas años	No definido	Total	Tasa por cada 10,000 hbs
52022 - Aldana		2	0	0	4	6	18	0	30	48,7
1	I219 - INFARTO AGUDO DEL MIOCARDIO, SIN OTRA ESPECIFICACION	0	0	0	0	1	5	0	6	9,7
2	J449 - ENFERMEDAD PULMONAR OBSTRUCTIVA CRONICA, NO ESPECIFICADA	0	0	0	0	1	3	0	4	6,5
3	C169 - TUMOR MALIGNO DEL ESTOMAGO, PARTE NO ESPECIFICADA	0	0	0	0	1	1	0	2	3,2
4	I10X - HIPERTENSION ESENCIAL (PRIMARIA)	0	0	0	0	0	2	0	2	3,2
5	I64X - ACCIDENTE VASCULAR ENCEFALICO AGUDO, NO ESPECIFICADO COMO HEMORRAGICO O ISQUEMICO	0	0	0	0	0	2	0	2	3,2
6	C221 - CARCINOMA DE VIAS BILIARES INTRAHEPATICAS	0	0	0	0	0	1	0	1	1,6
7	D430 - TUMOR DE COMPORTAMIENTO INCIERTO O DESCONOCIDO DEL ENCEFALO, SUPRATENTORIAL	0	0	0	0	1	0	0	1	1,6
8	D489 - TUMOR DE COMPORTAMIENTO INCIERTO O DESCONOCIDO, DE SITIO NO ESPECIFICADO	0	0	0	1	0	0	0	1	1,6
9	E101 - DIABETES MELLITUS INSULINODEPENDIENTE CON CETOACIDOSIS	0	0	0	0	1	0	0	1	1,6
10	I110 - ENFERMEDAD CARDIACA HIPERTENSIVA CON INSUFICIENCIA CARDIACA (CONGESTIVA)	0	0	0	0	0	1	0	1	1,6
Subtotal		0	0	0	1	5	15	0	21	
Resto de causas		2	0	0	3	1	3	0	9	

**10 PRIMERAS CAUSAS DE MORTALIDAD SEGÚN MUNICIPIO
DEPARTAMENTO DE NARIÑO - AÑO 2014 (Último dato oficial)**

Fuente: DANE - Estadísticas Vitales, Subdirección de Salud Pública, Oficina de Epidemiología

No.	Municipio - Causa	Menor de 1 año	De 1 a 4 años	5 - 14 años	15 - 44 años	45 - 59 años	60 y mas años	No definido	Total	Tasa por cada 10,000 hbs
	52036 - Ancuya	0	0	0	3	5	44	0	52	71,7
1	I219 - INFARTO AGUDO DEL MIOCARDIO, SIN OTRA ESPECIFICACION	0	0	0	0	0	12	0	12	16,6
2	C169 - TUMOR MALIGNO DEL ESTOMAGO, PARTE NO ESPECIFICADA	0	0	0	0	0	3	0	3	4,1
3	I694 - SECUELAS DE ENFERMEDAD CEREBROVASCULAR, NO ESPECIFICADA COMO HEMORRAGICA U OCLUSIVA	0	0	0	0	0	3	0	3	4,1
4	C61X - TUMOR MALIGNO DE LA PROSTATA	0	0	0	0	0	2	0	2	5,3
5	E46X - DESNUTRICION PROTEICOALORICA, NO ESPECIFICADA	0	0	0	0	0	2	0	2	2,8
6	I110 - ENFERMEDAD CARDIACA HIPERTENSIVA CON INSUFICIENCIA CARDIACA (CONGESTIVA)	0	0	0	0	0	2	0	2	2,8
7	J440 - ENFERMEDAD PULMONAR OBSTRUCTIVA CRONICA CON INFECCION AGUDA DE LAS VIAS RESPIRATORIAS INFERIORES	0	0	0	0	0	2	0	2	2,8
8	X959 - AGRESION CON DISPARO DE OTRAS ARMAS DE FUEGO, Y LAS NO ESPECIFICADAS: LUGAR NO ESPECIFICADO	0	0	0	1	1	0	0	2	2,8
9	Y349 - EVENTO NO ESPECIFICADO, DE INTENCION NO DETERMINADA: LUGAR NO ESPECIFICADO	0	0	0	1	0	1	0	2	2,8
10	B208 - ENFERMEDAD POR VIH, RESULTANTE EN OTRAS ENFERMEDADES INFECCIOSAS O PARASITARIAS	0	0	0	0	1	0	0	1	1,4
	Subtotal	0	0	0	2	2	27	0	31	
	Resto de causas	0	0	0	1	3	17	0	21	
No.	Municipio - Causa	Menor de 1 año	De 1 a 4 años	5 - 14 años	15 - 44 años	45 - 59 años	60 y mas años	No definido	Total	Tasa por cada 10,000 hbs
	52051 - Arboleda	0	0	0	5	3	24	0	32	42,4
1	I219 - INFARTO AGUDO DEL MIOCARDIO, SIN OTRA ESPECIFICACION	0	0	0	0	0	9	0	9	11,9
2	C169 - TUMOR MALIGNO DEL ESTOMAGO, PARTE NO ESPECIFICADA	0	0	0	0	1	2	0	3	4,0
3	E146 - DIABETES MELLITUS, NO ESPECIFICADA CON OTRAS COMPLICACIONES ESPECIFICADAS	0	0	0	0	0	2	0	2	2,7
4	B690 - CISTICERCOSIS DEL SISTEMA NERVIOSO CENTRAL	0	0	0	0	1	0	0	1	1,3
5	C229 - TUMOR MALIGNO DEL HIGADO, NO ESPECIFICADO	0	0	0	0	0	1	0	1	1,3
6	C349 - TUMOR MALIGNO DE LOS BRONQUIOS O DEL PULMON, PARTE NO ESPECIFICADA	0	0	0	0	0	1	0	1	1,3
7	C539 - TUMOR MALIGNO DEL CUELLO DEL UTERO, SIN OTRA ESPECIFICACION	0	0	0	0	0	1	0	1	2,8
8	C61X - TUMOR MALIGNO DE LA PROSTATA	0	0	0	0	0	1	0	1	2,5
9	D689 - DEFECTO DE LA COAGULACION, NO ESPECIFICADO	0	0	0	1	0	0	0	1	1,3
10	G809 - PARALISIS CEREBRAL INFANTIL, SIN OTRA ESPECIFICACION	0	0	0	1	0	0	0	1	1,3
	Subtotal	0	0	0	2	2	17	0	21	
	Resto de causas	0	0	0	3	1	7	0	11	
No.	Municipio - Causa	Menor de 1 año	De 1 a 4 años	5 - 14 años	15 - 44 años	45 - 59 años	60 y mas años	No definido	Total	Tasa por cada 10,000 hbs
	52079 - Barbacoas	9	3	2	23	9	22	0	68	18,4
1	X954 - AGRESION CON DISPARO DE OTRAS ARMAS DE FUEGO, Y LAS NO ESPECIFICADAS: CALLES Y CARRETERAS	0	0	0	5	1	0	0	6	1,6
2	J189 - NEUMONIA, NO ESPECIFICADA	2	1	0	0	0	2	0	5	1,3
3	I219 - INFARTO AGUDO DEL MIOCARDIO, SIN OTRA ESPECIFICACION	0	0	0	0	0	4	0	4	1,1
4	B208 - ENFERMEDAD POR VIH, RESULTANTE EN OTRAS ENFERMEDADES INFECCIOSAS O PARASITARIAS	0	0	0	2	0	0	0	2	0,5
5	C61X - TUMOR MALIGNO DE LA PROSTATA	0	0	0	0	0	2	0	2	1,1
6	I609 - HEMORRAGIA SUBARACNOIDEA, NO ESPECIFICADA	0	0	0	1	0	1	0	2	0,5
7	I619 - HEMORRAGIA INTRAENCEFALICA, NO ESPECIFICADA	0	0	0	0	1	1	0	2	0,5
8	J440 - ENFERMEDAD PULMONAR OBSTRUCTIVA CRONICA CON INFECCION AGUDA DE LAS VIAS RESPIRATORIAS INFERIORES	0	0	0	0	1	1	0	2	0,5
9	X955 - AGRESION CON DISPARO DE OTRAS ARMAS DE FUEGO, Y LAS NO ESPECIFICADAS: COMERCIO Y AREAS DE SERVICIO	0	0	0	2	0	0	0	2	0,5
10	X959 - AGRESION CON DISPARO DE OTRAS ARMAS DE FUEGO, Y LAS NO ESPECIFICADAS: LUGAR NO ESPECIFICADO	0	0	0	2	0	0	0	2	0,5
	Subtotal	2	1	0	12	3	11	0	29	
	Resto de causas	7	2	2	11	6	11	0	39	

10 PRIMERAS CAUSAS DE MORTALIDAD SEGÚN MUNICIPIO
DEPARTAMENTO DE NARIÑO - AÑO 2014 (Último dato oficial)

Fuente: DANE - Estadísticas Vitales, Subdirección de Salud Pública, Oficina de Epidemiología

No.	Municipio - Causa	Menor de 1 año	De 1 a 4 años	5 - 14 años	15 - 44 años	45 - 59 años	60 y mas años	No definido	Total	Tasa por cada 10,000 hbs
52083 - Belén		0	0	1	2	2	25	0	30	40,4
1	I219 - INFARTO AGUDO DEL MIOCARDIO, SIN OTRA ESPECIFICACION	0	0	0	0	1	7	0	8	10,8
2	C169 - TUMOR MALIGNO DEL ESTOMAGO, PARTE NO ESPECIFICADA	0	0	0	0	0	6	0	6	8,1
3	C160 - TUMOR MALIGNO DEL CARDIAS	0	0	0	0	0	1	0	1	1,3
4	C189 - TUMOR MALIGNO DEL COLON, PARTE NO ESPECIFICADA	0	0	0	0	0	1	0	1	1,3
5	C539 - TUMOR MALIGNO DEL CUELLO DEL UTERO, SIN OTRA ESPECIFICACION	0	0	0	1	0	0	0	1	2,7
6	C920 - LEUCEMIA MIELOIDE AGUDA	0	0	0	1	0	0	0	1	1,3
7	F03X - DEMENCIA, NO ESPECIFICADA	0	0	0	0	0	1	0	1	1,3
8	I10X - HIPERTENSION ESENCIAL (PRIMARIA)	0	0	0	0	0	1	0	1	1,3
9	I211 - INFARTO TRANSMURAL AGUDO DEL MIOCARDIO DE LA PARED INFERIOR	0	0	0	0	0	1	0	1	1,3
10	I279 - ENFERMEDAD PULMONAR DEL CORAZON, NO ESPECIFICADA	0	0	0	0	0	1	0	1	1,3
Subtotal		0	0	0	2	1	19	0	22	
Resto de causas		0	0	1	0	1	6	0	8	
No.	Municipio - Causa	Menor de 1 año	De 1 a 4 años	5 - 14 años	15 - 44 años	45 - 59 años	60 y mas años	No definido	Total	Tasa por cada 10,000 hbs
52110 - Buesaco		0	0	0	8	12	79	1	100	40,4
1	I219 - INFARTO AGUDO DEL MIOCARDIO, SIN OTRA ESPECIFICACION	0	0	0	0	0	12	0	12	4,8
2	C169 - TUMOR MALIGNO DEL ESTOMAGO, PARTE NO ESPECIFICADA	0	0	0	1	3	4	0	8	3,2
3	I10X - HIPERTENSION ESENCIAL (PRIMARIA)	0	0	0	0	0	7	0	7	2,8
4	R99X - OTRAS CAUSAS MAL DEFINIDAS Y LAS NO ESPECIFICADAS DE MORTALIDAD	0	0	0	0	0	7	0	7	2,8
5	J449 - ENFERMEDAD PULMONAR OBSTRUCTIVA CRONICA, NO ESPECIFICADA	0	0	0	0	0	5	0	5	2,0
6	I110 - ENFERMEDAD CARDIACA HIPERTENSIVA CON INSUFICIENCIA CARDIACA (CONGESTIVA)	0	0	0	0	0	2	0	2	0,8
7	I619 - HEMORRAGIA INTRAENCEFALICA, NO ESPECIFICADA	0	0	0	0	0	2	0	2	0,8
8	J189 - NEUMONIA, NO ESPECIFICADA	0	0	0	0	0	2	0	2	0,8
9	J440 - ENFERMEDAD PULMONAR OBSTRUCTIVA CRONICA CON INFECCION AGUDA DE LAS VIAS RESPIRATORIAS INFERIORES	0	0	0	0	0	2	0	2	0,8
10	K746 - OTRAS CIRROSIS DEL HIGADO Y LA NO ESPECIFICADAS	0	0	0	0	0	2	0	2	0,8
Subtotal		0	0	0	1	3	45	0	49	
Resto de causas		0	0	0	7	9	34	1	51	
No.	Municipio - Causa	Menor de 1 año	De 1 a 4 años	5 - 14 años	15 - 44 años	45 - 59 años	60 y mas años	No definido	Total	Tasa por cada 10,000 hbs
52203 - Colón		0	0	0	5	4	32	0	41	40,7
1	I219 - INFARTO AGUDO DEL MIOCARDIO, SIN OTRA ESPECIFICACION	0	0	0	0	1	6	0	7	6,9
2	J449 - ENFERMEDAD PULMONAR OBSTRUCTIVA CRONICA, NO ESPECIFICADA	0	0	0	0	1	4	0	5	5,0
3	I110 - ENFERMEDAD CARDIACA HIPERTENSIVA CON INSUFICIENCIA CARDIACA (CONGESTIVA)	0	0	0	0	0	3	0	3	3,0
4	C169 - TUMOR MALIGNO DEL ESTOMAGO, PARTE NO ESPECIFICADA	0	0	0	0	0	2	0	2	2,0
5	I64X - ACCIDENTE VASCULAR ENCEFALICO AGUDO, NO ESPECIFICADO COMO HEMORRAGICO O ISQUEMICO	0	0	0	0	0	2	0	2	2,0
6	X954 - AGRESION CON DISPARO DE OTRAS ARMAS DE FUEGO, Y LAS NO ESPECIFICADAS: CALLES Y CARRETERAS	0	0	0	1	0	1	0	2	2,0
7	C419 - TUMOR MALIGNO DE HUESO Y DEL CARTILAGO ARTICULAR, NO ESPECIFICADO	0	0	0	0	0	1	0	1	1,0
8	C509 - TUMOR MALIGNO DE LA MAMA, PARTE NO ESPECIFICADA	0	0	0	0	1	0	0	1	2,1
9	C61X - TUMOR MALIGNO DE LA PROSTATA	0	0	0	0	0	1	0	1	1,9
10	C80X - TUMOR MALIGNO DE SITIOS NO ESPECIFICADOS	0	0	0	0	0	1	0	1	1,0
Subtotal		0	0	0	1	3	21	0	25	
Resto de causas		0	0	0	4	1	11	0	16	



10 PRIMERAS CAUSAS DE MORTALIDAD SEGÚN MUNICIPIO
DEPARTAMENTO DE NARIÑO - AÑO 2014 (Último dato oficial)

Fuente: DANE - Estadísticas Vitales, Subdirección de Salud Pública, Oficina de Epidemiología

No.	Municipio - Causa	Menor de 1 año	De 1 a 4 años	5 - 14 años	15 - 44 años	45 - 59 años	60 y mas años	No definido	Total	Tasa por cada 10,000 hbs
	52207 - Consaca	2	0	1	5	3	49	0	60	63,3
1	J449 - ENFERMEDAD PULMONAR OBSTRUCTIVA CRONICA, NO ESPECIFICADA	0	0	0	0	1	8	0	9	9,5
2	I10X - HIPERTENSION ESENCIAL (PRIMARIA)	0	0	0	0	0	5	0	5	5,3
3	C169 - TUMOR MALIGNO DEL ESTOMAGO, PARTE NO ESPECIFICADA	0	0	0	1	0	2	0	3	3,2
4	I219 - INFARTO AGUDO DEL MIOCARDIO, SIN OTRA ESPECIFICACION	0	0	0	0	0	3	0	3	3,2
5	C229 - TUMOR MALIGNO DEL HIGADO, NO ESPECIFICADO	0	0	0	0	0	2	0	2	2,1
6	K359 - APENDICITIS AGUDA, NO ESPECIFICADA	0	0	0	0	0	2	0	2	2,1
7	X949 - AGRESION CON DISPARO DE RIFLE, ESCOPETA Y ARMA LARGA: LUGAR NO ESPECIFICADO	0	0	0	1	0	1	0	2	2,1
8	A419 - SEPTICEMIA, NO ESPECIFICADA	0	0	0	0	0	1	0	1	1,1
9	C221 - CARCINOMA DE VIAS BILIARES INTRAHEPATICAS	0	0	0	0	0	1	0	1	1,1
10	C259 - TUMOR MALIGNO DEL PANCREAS, PARTE NO ESPECIFICADA	0	0	0	0	1	0	0	1	1,1
	Subtotal	0	0	0	2	2	25	0	29	
	Resto de causas	2	0	1	3	1	24	0	31	
No.	Municipio - Causa	Menor de 1 año	De 1 a 4 años	5 - 14 años	15 - 44 años	45 - 59 años	60 y mas años	No definido	Total	Tasa por cada 10,000 hbs
	52210 - Contadero	0	0	1	3	2	28	0	34	49,1
1	J449 - ENFERMEDAD PULMONAR OBSTRUCTIVA CRONICA, NO ESPECIFICADA	0	0	0	0	0	6	0	6	8,7
2	C169 - TUMOR MALIGNO DEL ESTOMAGO, PARTE NO ESPECIFICADA	0	0	0	1	0	2	0	3	4,3
3	C249 - TUMOR MALIGNO DE LAS VIAS BILIARES, PARTE NO ESPECIFICADA	0	0	0	0	0	2	0	2	2,9
4	I10X - HIPERTENSION ESENCIAL (PRIMARIA)	0	0	0	0	0	2	0	2	2,9
5	C19X - TUMOR MALIGNO DE LA UNION RECTOSIGMOIDEA	0	0	0	0	1	0	0	1	1,4
6	C55X - TUMOR MALIGNO DEL UTERO, PARTE NO ESPECIFICADA	0	0	0	0	1	0	0	1	3,0
7	C61X - TUMOR MALIGNO DE LA PROSTATA	0	0	0	0	0	1	0	1	2,8
8	D381 - TUMOR DE COMPORTAMIENTO INCIERTO O DESCONOCIDO DE LA TRAQUEA, DE LOS BRONQUIOS Y DEL PULMON	0	0	0	0	0	1	0	1	1,4
9	E146 - DIABETES MELLITUS, NO ESPECIFICADA CON OTRAS COMPLICACIONES ESPECIFICADAS	0	0	0	0	0	1	0	1	1,4
10	G20X - ENFERMEDAD DE PARKINSON	0	0	0	0	0	1	0	1	1,4
	Subtotal	0	0	0	1	2	16	0	19	
	Resto de causas	0	0	1	2	0	12	0	15	
No.	Municipio - Causa	Menor de 1 año	De 1 a 4 años	5 - 14 años	15 - 44 años	45 - 59 años	60 y mas años	No definido	Total	Tasa por cada 10,000 hbs
	52215 - Córdoba	2	1	1	8	6	41	0	59	42,2
1	I219 - INFARTO AGUDO DEL MIOCARDIO, SIN OTRA ESPECIFICACION	0	0	0	1	0	8	0	9	6,4
2	R98X - MUERTE SIN ASISTENCIA	0	0	0	0	0	7	0	7	5,0
3	I10X - HIPERTENSION ESENCIAL (PRIMARIA)	0	0	0	0	0	6	0	6	4,3
4	J449 - ENFERMEDAD PULMONAR OBSTRUCTIVA CRONICA, NO ESPECIFICADA	0	0	0	0	0	3	0	3	2,1
5	C229 - TUMOR MALIGNO DEL HIGADO, NO ESPECIFICADO	0	0	0	0	1	1	0	2	1,4
6	N180 - INSUFICIENCIA RENAL TERMINAL	0	0	0	1	1	0	0	2	1,4
7	X954 - AGRESION CON DISPARO DE OTRAS ARMAS DE FUEGO, Y LAS NO ESPECIFICADAS: CALLES Y CARRETERAS	0	0	0	1	1	0	0	2	1,4
8	B206 - ENFERMEDAD POR VIH, RESULTANTE EN NEUMONIA POR PNEUMOCYSTIS CARINII	0	0	0	1	0	0	0	1	0,7
9	C169 - TUMOR MALIGNO DEL ESTOMAGO, PARTE NO ESPECIFICADA	0	0	0	0	1	0	0	1	0,7
10	C259 - TUMOR MALIGNO DEL PANCREAS, PARTE NO ESPECIFICADA	0	0	0	0	0	1	0	1	0,7
	Subtotal	0	0	0	4	4	26	0	34	
	Resto de causas	2	1	1	4	2	15	0	25	

**10 PRIMERAS CAUSAS DE MORTALIDAD SEGÚN MUNICIPIO
DEPARTAMENTO DE NARIÑO - AÑO 2014 (Último dato oficial)**

Fuente: DANE - Estadísticas Vitales, Subdirección de Salud Pública, Oficina de Epidemiología

No.	Municipio - Causa	Menor de 1 año	De 1 a 4 años	5 - 14 años	15 - 44 años	45 - 59 años	60 y mas años	No definido	Total	Tasa por cada 10,000 hbs
	52224 - Cuaspud	0	0	0	3	3	36	0	42	49,1
1	I219 - INFARTO AGUDO DEL MIOCARDIO, SIN OTRA ESPECIFICACION	0	0	0	0	1	11	0	12	14,0
2	C169 - TUMOR MALIGNO DEL ESTOMAGO, PARTE NO ESPECIFICADA	0	0	0	0	0	3	0	3	3,5
3	I10X - HIPERTENSION ESENCIAL (PRIMARIA)	0	0	0	0	0	3	0	3	3,5
4	C189 - TUMOR MALIGNO DEL COLON, PARTE NO ESPECIFICADA	0	0	0	0	0	2	0	2	2,3
5	I110 - ENFERMEDAD CARDIACA HIPERTENSIVA CON INSUFICIENCIA CARDIACA (CONGESTIVA)	0	0	0	0	0	2	0	2	2,3
6	C349 - TUMOR MALIGNO DE LOS BRONQUIOS O DEL PULMON, PARTE NO ESPECIFICADA	0	0	0	0	0	1	0	1	1,2
7	C439 - MELANOMA MALIGNO DE PIEL, SITIO NO ESPECIFICADO	0	0	0	0	0	1	0	1	1,2
8	C539 - TUMOR MALIGNO DEL CUELLO DEL UTERO, SIN OTRA ESPECIFICACION	0	0	0	0	1	0	0	1	2,4
9	C73X - TUMOR MALIGNO DE LA GLANDULA TIROIDES	0	0	0	0	0	1	0	1	1,2
10	E43X - DESNUTRICION PROTEICOALORICA SEVERA, NO ESPECIFICADA	0	0	0	0	0	1	0	1	1,2
	Subtotal	0	0	0	0	2	25	0	27	
	Resto de causas	0	0	0	3	1	11	0	15	
No.	Municipio - Causa	Menor de 1 año	De 1 a 4 años	5 - 14 años	15 - 44 años	45 - 59 años	60 y mas años	No definido	Total	Tasa por cada 10,000 hbs
	52227 - Cumbal	4	1	1	14	13	66	0	99	26,8
1	I219 - INFARTO AGUDO DEL MIOCARDIO, SIN OTRA ESPECIFICACION	0	0	0	0	0	13	0	13	3,5
2	C169 - TUMOR MALIGNO DEL ESTOMAGO, PARTE NO ESPECIFICADA	0	0	0	0	1	3	0	4	1,1
3	J449 - ENFERMEDAD PULMONAR OBSTRUCTIVA CRONICA, NO ESPECIFICADA	0	0	0	0	0	4	0	4	1,1
4	I110 - ENFERMEDAD CARDIACA HIPERTENSIVA CON INSUFICIENCIA CARDIACA (CONGESTIVA)	0	0	0	0	0	3	0	3	0,8
5	I619 - HEMORRAGIA INTRAENCEFALICA, NO ESPECIFICADA	0	0	0	0	0	3	0	3	0,8
6	J440 - ENFERMEDAD PULMONAR OBSTRUCTIVA CRONICA CON INFECCION AGUDA DE LAS VIAS RESPIRATORIAS INFERIORES	0	0	0	0	0	3	0	3	0,8
7	J969 - INSUFICIENCIA RESPIRATORIA, NO ESPECIFICADA	0	0	0	0	2	1	0	3	0,8
8	X954 - AGRESION CON DISPARO DE OTRAS ARMAS DE FUEGO, Y LAS NO ESPECIFICADAS: CALLES Y CARRETERAS	0	0	0	3	0	0	0	3	0,8
9	C539 - TUMOR MALIGNO DEL CUELLO DEL UTERO, SIN OTRA ESPECIFICACION	0	0	0	0	1	1	0	2	1,1
10	I509 - INSUFICIENCIA CARDIACA, NO ESPECIFICADA	0	0	0	0	0	2	0	2	0,5
	Subtotal	0	0	0	3	4	33	0	40	
	Resto de causas	4	1	1	11	9	33	0	59	
No.	Municipio - Causa	Menor de 1 año	De 1 a 4 años	5 - 14 años	15 - 44 años	45 - 59 años	60 y mas años	No definido	Total	Tasa por cada 10,000 hbs
	52233 - Cumbitara	1	0	1	7	6	13	0	28	18,9
1	J449 - ENFERMEDAD PULMONAR OBSTRUCTIVA CRONICA, NO ESPECIFICADA	0	0	0	0	0	3	0	3	2,0
2	J960 - INSUFICIENCIA RESPIRATORIA AGUDA	0	0	0	0	1	2	0	3	2,0
3	I10X - HIPERTENSION ESENCIAL (PRIMARIA)	0	0	0	0	0	2	0	2	1,4
4	R98X - MUERTE SIN ASISTENCIA	0	0	0	2	0	0	0	2	1,4
5	A419 - SEPTICEMIA, NO ESPECIFICADA	0	0	0	0	0	1	0	1	0,7
6	E142 - DIABETES MELLITUS, NO ESPECIFICADA CON COMPLICACIONES RENALES	0	0	0	0	0	1	0	1	0,7
7	I48X - FIBRILACION Y ALETEO AURICULAR	0	0	0	0	1	0	0	1	0,7
8	I500 - INSUFICIENCIA CARDIACA CONGESTIVA	0	0	0	0	0	1	0	1	0,7
9	I619 - HEMORRAGIA INTRAENCEFALICA, NO ESPECIFICADA	0	0	0	0	0	1	0	1	0,7
10	I64X - ACCIDENTE VASCULAR ENCEFALICO AGUDO, NO ESPECIFICADO COMO HEMORRAGICO O ISQUEMICO	0	0	0	0	0	1	0	1	0,7
	Subtotal	0	0	0	2	2	12	0	16	
	Resto de causas	1	0	1	5	4	1	0	25	



Gobernación
de Nariño



Instituto
Departamental
de Salud de Nariño



INGAS
Instituto Nariño de
Gestión de la Salud

10 PRIMERAS CAUSAS DE MORTALIDAD SEGÚN MUNICIPIO

DEPARTAMENTO DE NARIÑO - AÑO 2014 (Último dato oficial)

Fuente: DANE - Estadísticas Vitales, Subdirección de Salud Pública, Oficina de Epidemiología

No	Municipio - Causa	Menor de 1 año	De 1 a 4 años	5 - 14 años	15 - 44 años	45 - 59 años	60 y mas años	No definido	Total	Tasa por cada 10,000 hrs
52240 - Chachagüí		3	1	0	10	6	46	1	67	48,9
1	I219 - INFARTO AGUDO DEL MIOCARDIO, SIN OTRA ESPECIFICACION	0	0	0	0	0	6	0	6	4,4
2	C539 - TUMOR MALIGNO DEL CUELLO DEL UTERO, SIN OTRA ESPECIFICACION	0	0	0	0	1	2	0	3	4,5
3	I48X - FIBRILACION Y ALETEO AURICULAR	0	0	0	0	0	3	0	3	2,2
4	C169 - TUMOR MALIGNO DEL ESTOMAGO, PARTE NO ESPECIFICADA	0	0	0	0	1	1	0	2	1,5
5	C20X - TUMOR MALIGNO DEL RECTO	0	0	0	0	0	2	0	2	1,5
6	C61X - TUMOR MALIGNO DE LA PROSTATA	0	0	0	0	0	2	0	2	2,9
7	J440 - ENFERMEDAD PULMONAR OBSTRUCTIVA CRONICA CON INFECCION AGUDA DE LAS VIAS RESPIRATORIAS INFERIORES	0	0	0	0	0	2	0	2	1,5
8	J441 - ENFERMEDAD PULMONAR OBSTRUCTIVA CRONICA CON EXACERBACION AGUDA, NO ESPECIFICADA	0	0	0	0	0	2	0	2	1,5
9	J449 - ENFERMEDAD PULMONAR OBSTRUCTIVA CRONICA, NO ESPECIFICADA	0	0	0	0	0	2	0	2	1,5
10	V285 - MOTOCICLISTA LESIONADO EN ACCIDENTE DE TRANSPORTE SIN COLISION: PASAJERO LESIONADO EN ACCIDENTE DE TRANSITO	0	0	0	2	0	0	0	2	1,5
Subtotal		0	0	0	2	2	22	0	26	
Resto de causas		3	1	0	8	4	24	1	41	
No	Municipio - Causa	Menor de 1 año	De 1 a 4 años	5 - 14 años	15 - 44 años	45 - 59 años	60 y mas años	No definido	Total	Tasa por cada 10,000 hrs
52250 - El Charco		5	2	0	12	3	18	0	40	11,2
1	N189 - INSUFICIENCIA RENAL CRONICA, NO ESPECIFICADA	0	0	0	3	0	1	0	4	1,1
2	C349 - TUMOR MALIGNO DE LOS BRONQUIOS O DEL PULMON, PARTE NO ESPECIFICADA	0	0	0	0	0	3	0	3	0,8
3	I219 - INFARTO AGUDO DEL MIOCARDIO, SIN OTRA ESPECIFICACION	0	0	0	0	0	2	0	2	0,6
4	I609 - HEMORRAGIA SUBARACNOIDEA, NO ESPECIFICADA	0	0	0	0	0	2	0	2	0,6
5	R99X - OTRAS CAUSAS MAL DEFINIDAS Y LAS NO ESPECIFICADAS DE MORTALIDAD	0	0	0	0	0	2	0	2	0,6
6	B500 - PALUDISMO DEBIDO A PLASMODIUM FALCIPARUM CON COMPLICACIONES CEREBRALES	1	0	0	0	0	0	0	1	0,3
7	C259 - TUMOR MALIGNO DEL PANCREAS, PARTE NO ESPECIFICADA	0	0	0	0	0	1	0	1	0,3
8	C959 - LEUCEMIA, NO ESPECIFICADA	0	0	0	0	0	1	0	1	0,3
9	D570 - ANEMIA FALCIFORME CON CRISIS	0	0	0	1	0	0	0	1	0,3
10	E146 - DIABETES MELLITUS, NO ESPECIFICADA CON OTRAS COMPLICACIONES ESPECIFICADAS	0	0	0	0	1	0	0	1	0,3
Subtotal		1	0	0	4	1	12	0	18	
Resto de causas		4	2	0	8	2	6	0	22	
No	Municipio - Causa	Menor de 1 año	De 1 a 4 años	5 - 14 años	15 - 44 años	45 - 59 años	60 y mas años	No definido	Total	Tasa por cada 10,000 hrs
52254 - El Peñol		0	0	0	5	2	26	0	33	50,5
1	I219 - INFARTO AGUDO DEL MIOCARDIO, SIN OTRA ESPECIFICACION	0	0	0	0	0	8	0	8	12,2
2	J440 - ENFERMEDAD PULMONAR OBSTRUCTIVA CRONICA CON INFECCION AGUDA DE LAS VIAS RESPIRATORIAS INFERIORES	0	0	0	0	0	3	0	3	4,6
3	E46X - DESNUTRICION PROTEICOALORICA, NO ESPECIFICADA	0	0	0	0	0	2	0	2	3,1
4	I64X - ACCIDENTE VASCULAR ENCEFALICO AGUDO, NO ESPECIFICADO COMO HEMORRAGICO O ISQUEMICO	0	0	0	0	0	2	0	2	3,1
5	X954 - AGRESION CON DISPARO DE OTRAS ARMAS DE FUEGO, Y LAS NO ESPECIFICADAS: CALLES Y CARRETERAS	0	0	0	2	0	0	0	2	3,1
6	C349 - TUMOR MALIGNO DE LOS BRONQUIOS O DEL PULMON, PARTE NO ESPECIFICADA	0	0	0	0	0	1	0	1	1,5
7	C434 - MELANOMA MALIGNO DEL CUERO CABELLUDO Y DEL CUELLO	0	0	0	0	0	1	0	1	1,5
8	C710 - TUMOR MALIGNO DEL CEREBRO, EXCEPTO LOBULOS Y VENTRICULOS	0	0	0	1	0	0	0	1	1,5
9	C859 - LINFOMA NO HODGKIN, NO ESPECIFICADO	0	0	0	0	1	0	0	1	1,5
10	D539 - ANEMIA NUTRICIONAL, NO ESPECIFICADA	0	0	0	0	0	1	0	1	1,5
Subtotal		0	0	0	3	1	18	0	22	
Resto de causas		0	0	0	2	1	8	0	25	

**10 PRIMERAS CAUSAS DE MORTALIDAD SEGÚN MUNICIPIO
DEPARTAMENTO DE NARIÑO - AÑO 2014 (Último dato oficial)**

Fuente: DANE - Estadísticas Vitales, Subdirección de Salud Pública, Oficina de Epidemiología

No.	Municipio - Causa	Menor de 1 año	De 1 a 4 años	5 - 14 años	15 - 44 años	45 - 59 años	60 y mas años	No definido	Total	Tasa por cada 10,000 hbs
	52256 - El Rosario	0	0	0	7	8	16	0	31	30,0
1	I219 - INFARTO AGUDO DEL MIOCARDIO, SIN OTRA ESPECIFICACION	0	0	0	0	1	4	0	5	4,8
2	C169 - TUMOR MALIGNO DEL ESTOMAGO, PARTE NO ESPECIFICADA	0	0	0	0	1	1	0	2	1,9
3	I678 - OTRAS ENFERMEDADES CEREBROVASCULARES ESPECIFICADAS	0	0	0	0	1	1	0	2	1,9
4	X954 - AGRESION CON DISPARO DE OTRAS ARMAS DE FUEGO, Y LAS NO ESPECIFICADAS: CALLES Y CARRETERAS	0	0	0	2	0	0	0	2	1,9
5	A165 - PLEURESIA TUBERCULOSA, SIN MENCION DE CONFIRMACION BACTERIOLOGICA E HISTOLOGICA	0	0	0	0	0	1	0	1	1,0
6	C029 - TUMOR MALIGNO DE LA LENGUA, PARTE NO ESPECIFICADA	0	0	0	0	0	1	0	1	1,0
7	C384 - TUMOR MALIGNO DE LA PLEURA	0	0	0	0	0	1	0	1	1,0
8	C509 - TUMOR MALIGNO DE LA MAMA, PARTE NO ESPECIFICADA	0	0	0	0	0	1	0	1	2,0
9	C539 - TUMOR MALIGNO DEL CUELLO DEL UTERO, SIN OTRA ESPECIFICACION	0	0	0	0	0	1	0	1	2,0
10	C56X - TUMOR MALIGNO DEL OVARIO	0	0	0	0	1	0	0	1	2,0
	Subtotal	0	0	0	2	4	11	0	17	
	Resto de causas	0	0	0	5	4	5	0	14	
No.	Municipio - Causa	Menor de 1 año	De 1 a 4 años	5 - 14 años	15 - 44 años	45 - 59 años	60 y mas años	No definido	Total	Tasa por cada 10,000 hbs
	52258 - El Tablón De Gómez	1	0	1	3	8	15	0	28	21,7
1	I219 - INFARTO AGUDO DEL MIOCARDIO, SIN OTRA ESPECIFICACION	0	0	0	0	1	2	0	3	2,3
2	J189 - NEUMONIA, NO ESPECIFICADA	0	0	0	0	0	3	0	3	2,3
3	J159 - NEUMONIA BACTERIANA, NO ESPECIFICADA	0	0	1	0	0	1	0	2	1,6
4	A162 - TUBERCULOSIS DE PULMON, SIN MENCION DE CONFIRMACION BACTERIOLOGICA O HISTOLOGICA	0	0	0	0	0	1	0	1	0,8
5	C159 - TUMOR MALIGNO DEL ESOFAGO, PARTE NO ESPECIFICADA	0	0	0	0	1	0	0	1	0,8
6	C349 - TUMOR MALIGNO DE LOS BRONQUIOS O DEL PULMON, PARTE NO ESPECIFICADA	0	0	0	0	0	1	0	1	0,8
7	C539 - TUMOR MALIGNO DEL CUELLO DEL UTERO, SIN OTRA ESPECIFICACION	0	0	0	0	1	0	0	1	1,6
8	C680 - TUMOR MALIGNO DE LA URETRA	0	0	0	0	0	1	0	1	0,8
9	C73X - TUMOR MALIGNO DE LA GLANDULA TIROIDES	0	0	0	0	1	0	0	1	0,8
10	D432 - TUMOR DE COMPORTAMIENTO INCIERTO O DESCONOCIDO DEL ENCEFALO, PARTE NO ESPECIFICADA	0	0	0	0	1	0	0	1	0,8
	Subtotal	0	0	1	0	5	9	0	15	
	Resto de causas	1	0	0	3	3	6	0	13	
No.	Municipio - Causa	Menor de 1 año	De 1 a 4 años	5 - 14 años	15 - 44 años	45 - 59 años	60 y mas años	No definido	Total	Tasa por cada 10,000 hbs
	52260 - El Tambo	1	0	2	4	12	61	0	80	64,3
1	I219 - INFARTO AGUDO DEL MIOCARDIO, SIN OTRA ESPECIFICACION	0	0	0	0	3	20	0	23	18,5
2	C169 - TUMOR MALIGNO DEL ESTOMAGO, PARTE NO ESPECIFICADA	0	0	0	0	1	3	0	4	3,2
3	I619 - HEMORRAGIA INTRAENCEFALICA, NO ESPECIFICADA	0	0	0	0	1	3	0	4	3,2
4	J449 - ENFERMEDAD PULMONAR OBSTRUCTIVA CRONICA, NO ESPECIFICADA	0	0	0	0	0	4	0	4	3,2
5	I678 - OTRAS ENFERMEDADES CEREBROVASCULARES ESPECIFICADAS	0	0	0	0	0	3	0	3	2,4
6	C229 - TUMOR MALIGNO DEL HIGADO, NO ESPECIFICADO	0	0	0	0	0	2	0	2	1,6
7	C23X - TUMOR MALIGNO DE LA VESICULA BILIAR	0	0	0	0	0	2	0	2	1,6
8	J189 - NEUMONIA, NO ESPECIFICADA	0	0	0	0	0	2	0	2	1,6
9	J441 - ENFERMEDAD PULMONAR OBSTRUCTIVA CRONICA CON EXACERBACION AGUDA, NO ESPECIFICADA	0	0	0	0	0	2	0	2	1,6
10	X954 - AGRESION CON DISPARO DE OTRAS ARMAS DE FUEGO, Y LAS NO ESPECIFICADAS: CALLES Y CARRETERAS	0	0	0	1	1	0	0	2	1,6
	Subtotal	0	0	0	1	6	41	0	48	
	Resto de causas	1	0	2	3	6	20	0	25	

**10 PRIMERAS CAUSAS DE MORTALIDAD SEGÚN MUNICIPIO
DEPARTAMENTO DE NARIÑO - AÑO 2014 (Último dato oficial)**

Fuente: DANE - Estadísticas Vitales, Subdirección de Salud Pública, Oficina de Epidemiología

No	Municipio - Causa	Menor de 1 año	De 1 a 4 años	5 - 14 años	15 - 44 años	45 - 59 años	60 y mas años	No definido	Total	Tasa por cada 10,000 hbs
	52287 - Funes	1	0	0	0	6	29	0	36	55,0
1	V589 - OCUPANTE DE CAMIONETA O FURGONETA LESIONADO EN ACCIDENTE DE TRANSPORTE SIN COLISION: OCUPANTE NO ESPECIFICADO DE CAMIONETA O FURGONETA, LESIONADO EN ACCIDENTE DE TRANSITO	0	0	0	0	1	2	0	3	4,6
2	C169 - TUMOR MALIGNO DEL ESTOMAGO, PARTE NO ESPECIFICADA	0	0	0	0	0	2	0	2	3,1
3	C509 - TUMOR MALIGNO DE LA MAMA, PARTE NO ESPECIFICADA	0	0	0	0	0	2	0	2	6,4
4	I10X - HIPERTENSION ESENCIAL (PRIMARIA)	0	0	0	0	0	2	0	2	3,1
5	I219 - INFARTO AGUDO DEL MIOCARDIO, SIN OTRA ESPECIFICACION	0	0	0	0	0	2	0	2	3,1
6	R98X - MUERTE SIN ASISTENCIA	0	0	0	0	0	2	0	2	3,1
7	C229 - TUMOR MALIGNO DEL HIGADO, NO ESPECIFICADO	0	0	0	0	1	0	0	1	1,5
8	C249 - TUMOR MALIGNO DE LAS VIAS BILIARES, PARTE NO ESPECIFICADA	0	0	0	0	0	1	0	1	1,5
9	C437 - MELANOMA MALIGNO DEL MIEMBRO INFERIOR, INCLUIDA LA CADERA	0	0	0	0	0	1	0	1	1,5
10	C449 - TUMOR MALIGNO DE LA PIEL, SITIO NO ESPECIFICADO	0	0	0	0	0	1	0	1	1,5
	Subtotal	0	0	0	0	2	15	0	17	
	Resto de causas	1	0	0	0	4	14	0	19	
No.	Municipio - Causa	Menor de 1 año	De 1 a 4 años	5 - 14 años	15 - 44 años	45 - 59 años	60 y mas años	No definido	Total	Tasa por cada 10,000 hbs
	52317 - Guachucal	3	1	0	10	8	65	0	87	55,1
1	I219 - INFARTO AGUDO DEL MIOCARDIO, SIN OTRA ESPECIFICACION	0	0	0	1	3	20	0	24	15,2
2	C169 - TUMOR MALIGNO DEL ESTOMAGO, PARTE NO ESPECIFICADA	0	0	0	0	0	3	0	3	1,9
3	I110 - ENFERMEDAD CARDIACA HIPERTENSIVA CON INSUFICIENCIA CARDIACA (CONGESTIVA)	0	0	0	0	0	3	0	3	1,9
4	I64X - ACCIDENTE VASCULAR ENCEFALICO AGUDO, NO ESPECIFICADO COMO HEMORRAGICO O ISQUEMICO	0	0	0	0	1	2	0	3	1,9
5	J189 - NEUMONIA, NO ESPECIFICADA	0	0	0	0	0	3	0	3	1,9
6	J440 - ENFERMEDAD PULMONAR OBSTRUCTIVA CRONICA CON INFECCION AGUDA DE LAS VIAS RESPIRATORIAS INFERIORES	0	0	0	0	0	2	0	2	1,3
7	J449 - ENFERMEDAD PULMONAR OBSTRUCTIVA CRONICA, NO ESPECIFICADA	0	0	0	0	0	2	0	2	1,3
8	J969 - INSUFICIENCIA RESPIRATORIA, NO ESPECIFICADA	0	0	0	0	0	2	0	2	1,3
9	K566 - OTRAS OBSTRUCCIONES INTESTINALES Y LAS NO ESPECIFICADAS	0	0	0	0	0	2	0	2	1,3
10	X934 - AGRESION CON DISPARO DE ARMA CORTA: CALLES Y CARRETERAS	0	0	0	0	0	2	0	2	1,3
	Subtotal	0	0	0	1	4	41	0	46	
	Resto de causas	3	1	0	9	4	24	0	41	
No.	Municipio - Causa	Menor de 1 año	De 1 a 4 años	5 - 14 años	15 - 44 años	45 - 59 años	60 y mas años	No definido	Total	Tasa por cada 10,000 hbs
	52320 - Guaitarilla	0	0	2	7	7	53	0	69	56,7
1	I219 - INFARTO AGUDO DEL MIOCARDIO, SIN OTRA ESPECIFICACION	0	0	0	0	1	14	0	15	12,3
2	I64X - ACCIDENTE VASCULAR ENCEFALICO AGUDO, NO ESPECIFICADO COMO HEMORRAGICO O ISQUEMICO	0	0	0	0	0	4	0	4	3,3
3	I10X - HIPERTENSION ESENCIAL (PRIMARIA)	0	0	0	0	0	3	0	3	2,5
4	C169 - TUMOR MALIGNO DEL ESTOMAGO, PARTE NO ESPECIFICADA	0	0	0	0	1	1	0	2	1,6
5	J441 - ENFERMEDAD PULMONAR OBSTRUCTIVA CRONICA CON EXACERBACION AGUDA, NO ESPECIFICADA	0	0	0	0	0	2	0	2	1,6
6	J449 - ENFERMEDAD PULMONAR OBSTRUCTIVA CRONICA, NO ESPECIFICADA	0	0	0	0	0	2	0	2	1,6
7	L89X - ULCERA DE DECUBITO	0	0	0	0	0	2	0	2	1,6
8	N19X - INSUFICIENCIA RENAL NO ESPECIFICADA	0	0	1	0	0	1	0	2	1,6
9	N390 - INFECCION DE VIAS URINARIAS, SITIO NO ESPECIFICADO	0	0	0	0	0	2	0	2	1,6
10	X700 - LESION AUTOINFLIGIDA INTENCIONALMENTE POR AHORCAMIENTO, ESTRANGULAMIENTO O SOFOCACION: VIVIENDA	0	0	0	2	0	0	0	2	1,6
	Subtotal	0	0	1	2	2	31	0	36	
	Resto de causas	0	0	1	5	5	22	0	25	

10 PRIMERAS CAUSAS DE MORTALIDAD SEGÚN MUNICIPIO
DEPARTAMENTO DE NARIÑO - AÑO 2014 (Último dato oficial)

Fuente: DANE - Estadísticas Vitales, Subdirección de Salud Pública, Oficina de Epidemiología

No	Municipio - Causa	Menor de 1 año	De 1 a 4 años	5 - 14 años	15 - 44 años	45 - 59 años	60 y mas años	No definido	Total	Tasa por cada 10,000 hbs
52323 - Gualmatán		1	0	0	1	0	23	0	25	43,4
1	C169 - TUMOR MALIGNO DEL ESTOMAGO, PARTE NO ESPECIFICADA	0	0	0	0	0	1	0	1	1,7
2	C250 - TUMOR MALIGNO DE LA CABEZA DEL PANCREAS	0	0	0	0	0	1	0	1	1,7
3	C819 - ENFERMEDAD DE HODGKIN, NO ESPECIFICADA	0	0	0	0	0	1	0	1	1,7
4	I110 - ENFERMEDAD CARDIACA HIPERTENSIVA CON INSUFICIENCIA CARDIACA (CONGESTIVA)	0	0	0	0	0	2	0	2	3,5
5	I219 - INFARTO AGUDO DEL MIOCARDIO, SIN OTRA ESPECIFICACION	0	0	0	0	0	6	0	6	10,4
6	I279 - ENFERMEDAD PULMONAR DEL CORAZON, NO ESPECIFICADA	0	0	0	0	0	1	0	1	1,7
7	I714 - ANEURISMA DE LA AORTA ABDOMINAL, SIN MENCION DE RUPTURA	0	0	0	0	0	1	0	1	1,7
8	J181 - NEUMONÍA LOBAR, NO ESPECIFICADA	0	0	0	0	0	1	0	1	1,7
9	J189 - NEUMONIA, NO ESPECIFICADA	0	0	0	1	0	0	0	1	1,7
10	J440 - ENFERMEDAD PULMONAR OBSTRUCTIVA CRONICA CON INFECCION AGUDA DE LAS VIAS RESPIRATORIAS INFERIORES	0	0	0	0	0	1	0	1	1,7
Subtotal		0	0	0	1	0	15	0	16	
Resto de causas		1	0	0	0	0	8	0	9	
No	Municipio - Causa	Menor de 1 año	De 1 a 4 años	5 - 14 años	15 - 44 años	45 - 59 años	60 y mas años	No definido	Total	Tasa por cada 10,000 hbs
52352 - Iles		2	2	0	4	3	27	0	38	44,1
1	I219 - INFARTO AGUDO DEL MIOCARDIO, SIN OTRA ESPECIFICACION	0	0	0	0	1	7	0	8	9,3
2	C169 - TUMOR MALIGNO DEL ESTOMAGO, PARTE NO ESPECIFICADA	0	0	0	1	0	2	0	3	3,5
3	I110 - ENFERMEDAD CARDIACA HIPERTENSIVA CON INSUFICIENCIA CARDIACA (CONGESTIVA)	0	0	0	0	0	3	0	3	3,5
4	J449 - ENFERMEDAD PULMONAR OBSTRUCTIVA CRONICA, NO ESPECIFICADA	0	0	0	0	0	3	0	3	3,5
5	I10X - HIPERTENSION ESENCIAL (PRIMARIA)	0	0	0	0	0	2	0	2	2,3
6	X360 - VICTIMA DE AVALANCHA, DERRUMBE Y OTROS MOVIMIENTOS DE TIERRA: VIVIENDA	0	2	0	0	0	0	0	2	2,3
7	X599 - EXPOSICION A FACTORES NO ESPECIFICADOS: LUGAR NO ESPECIFICADO	1	0	0	0	0	1	0	2	2,3
8	C494 - TUMOR MALIGNO DEL TEJIDO CONJUNTIVO Y TEJIDO BLANDO DEL ABDOMEN	0	0	0	0	0	1	0	1	1,2
9	C52X - TUMOR MALIGNO DE LA VAGINA	0	0	0	0	0	1	0	1	2,4
10	C530 - TUMOR MALIGNO DEL ENDOCERVIX	0	0	0	0	0	1	0	1	2,4
Subtotal		1	2	0	1	1	21	0	26	
Resto de causas		1	0	0	3	2	6	0	12	
No	Municipio - Causa	Menor de 1 año	De 1 a 4 años	5 - 14 años	15 - 44 años	45 - 59 años	60 y mas años	No definido	Total	Tasa por cada 10,000 hbs
52354 - Imués		1	0	0	5	1	27	0	34	53,5
1	C169 - TUMOR MALIGNO DEL ESTOMAGO, PARTE NO ESPECIFICADA	0	0	0	0	0	2	0	2	3,1
2	I64X - ACCIDENTE VASCULAR ENCEFALICO AGUDO, NO ESPECIFICADO COMO HEMORRAGICO O ISQUEMICO	0	0	0	0	0	2	0	2	3,1
3	J441 - ENFERMEDAD PULMONAR OBSTRUCTIVA CRONICA CON EXACERBACION AGUDA, NO ESPECIFICADA	0	0	0	0	0	2	0	2	3,1
4	J449 - ENFERMEDAD PULMONAR OBSTRUCTIVA CRONICA, NO ESPECIFICADA	0	0	0	0	0	2	0	2	3,1
5	V021 - PEATON LESIONADO POR COLISION CON VEHICULO DE MOTOR DE DOS O TRES RUEDAS: ACCIDENTE DE TRANSITO	0	0	0	0	0	2	0	2	3,1
6	W179 - OTRAS CAIDAS DE UN NIVEL A OTRO: LUGAR NO ESPECIFICADO	0	0	0	1	0	1	0	2	3,1
7	C61X - TUMOR MALIGNO DE LA PROSTATA	0	0	0	0	0	1	0	1	3,2
8	C629 - TUMOR MALIGNO DEL TESTICULO, NO ESPECIFICADO	0	0	0	1	0	0	0	1	3,2
9	D377 - TUMOR DE COMPORTAMIENTO INCIERTO O DESCONOCIDO DE OTROS ORGANOS DIGESTIVOS ESPECIFICADOS	0	0	0	0	0	1	0	1	1,6
10	I10X - HIPERTENSION ESENCIAL (PRIMARIA)	0	0	0	0	0	1	0	1	1,6
Subtotal		0	0	0	2	0	14	0	16	
Resto de causas		1	0	0	3	1	13	0	25	

**10 PRIMERAS CAUSAS DE MORTALIDAD SEGÚN MUNICIPIO
DEPARTAMENTO DE NARIÑO - AÑO 2014 (Último dato oficial)**

Fuente: DANE - Estadísticas Vitales, Subdirección de Salud Pública, Oficina de Epidemiología

No	Municipio - Causa	Menor de 1 año	De 1 a 4 años	5 - 14 años	15 - 44 años	45 - 59 años	60 y mas años	No definido	Total	Tasa por cada 10,000 hbs
52356 - Ipiales		11	3	7	75	59	351	0	506	37,3
1	I219 - INFARTO AGUDO DEL MIOCARDIO, SIN OTRA ESPECIFICACION	0	0	0	0	1	67	0	68	5,0
2	J449 - ENFERMEDAD PULMONAR OBSTRUCTIVA CRONICA, NO ESPECIFICADA	0	0	0	0	0	18	0	18	1,3
3	C169 - TUMOR MALIGNO DEL ESTOMAGO, PARTE NO ESPECIFICADA	0	0	0	1	5	8	0	14	1,0
4	I110 - ENFERMEDAD CARDIACA HIPERTENSIVA CON INSUFICIENCIA CARDIACA (CONGESTIVA)	0	0	0	0	0	11	0	11	0,8
5	X954 - AGRESION CON DISPARO DE OTRAS ARMAS DE FUEGO, Y LAS NO ESPECIFICADAS: CALLES Y CARRETERAS	0	0	0	8	3	0	0	11	0,8
6	E46X - DESNUTRICION PROTEICOCALORICA, NO ESPECIFICADA	1	0	0	0	0	9	0	10	0,7
7	I619 - HEMORRAGIA INTRAENCEFALICA, NO ESPECIFICADA	0	0	0	0	1	8	0	9	0,7
8	I609 - HEMORRAGIA SUBARACNOIDEA, NO ESPECIFICADA	0	0	0	0	2	6	0	8	0,6
9	C349 - TUMOR MALIGNO DE LOS BRONQUIOS O DEL PULMON, PARTE NO ESPECIFICADA	0	0	0	0	2	5	0	7	0,5
10	C61X - TUMOR MALIGNO DE LA PROSTATA	0	0	0	0	0	7	0	7	1,0
Subtotal		1	0	0	9	14	139	0	163	
Resto de causas		10	3	7	66	45	212	0	343	
No	Municipio - Causa	Menor de 1 año	De 1 a 4 años	5 - 14 años	15 - 44 años	45 - 59 años	60 y mas años	No definido	Total	Tasa por cada 10,000 hbs
52378 - La Cruz		0	1	2	9	16	82	0	110	60,5
1	I219 - INFARTO AGUDO DEL MIOCARDIO, SIN OTRA ESPECIFICACION	0	0	0	0	0	17	0	17	9,3
2	C169 - TUMOR MALIGNO DEL ESTOMAGO, PARTE NO ESPECIFICADA	0	0	0	0	1	8	0	9	4,9
3	J449 - ENFERMEDAD PULMONAR OBSTRUCTIVA CRONICA, NO ESPECIFICADA	0	0	0	0	0	9	0	9	4,9
4	R570 - CHOQUE CARDIOGENICO	0	0	0	0	0	6	0	6	3,3
5	C189 - TUMOR MALIGNO DEL COLON, PARTE NO ESPECIFICADA	0	0	0	0	2	1	0	3	1,6
6	C159 - TUMOR MALIGNO DEL ESOFAGO, PARTE NO ESPECIFICADA	0	0	0	0	0	2	0	2	1,1
7	C250 - TUMOR MALIGNO DE LA CABEZA DEL PANCREAS	0	0	0	0	1	1	0	2	1,1
8	C509 - TUMOR MALIGNO DE LA MAMA, PARTE NO ESPECIFICADA	0	0	0	0	1	1	0	2	2,3
9	I10X - HIPERTENSION ESENCIAL (PRIMARIA)	0	0	0	0	0	2	0	2	1,1
10	I120 - ENFERMEDAD RENAL HIPERTENSIVA CON INSUFICIENCIA RENAL	0	0	0	0	1	1	0	2	1,1
Subtotal		0	0	0	0	6	48	0	54	
Resto de causas		0	1	2	9	10	34	0	56	
No	Municipio - Causa	Menor de 1 año	De 1 a 4 años	5 - 14 años	15 - 44 años	45 - 59 años	60 y mas años	No definido	Total	Tasa por cada 10,000 hbs
52381 - La Florida		2	0	1	3	2	42	0	50	51,7
1	C169 - TUMOR MALIGNO DEL ESTOMAGO, PARTE NO ESPECIFICADA	0	0	0	0	0	6	0	6	6,2
2	I10X - HIPERTENSION ESENCIAL (PRIMARIA)	0	0	0	0	0	3	0	3	3,1
3	E146 - DIABETES MELLITUS, NO ESPECIFICADA CON OTRAS COMPLICACIONES ESPECIFICADAS	0	0	0	0	0	2	0	2	2,1
4	I110 - ENFERMEDAD CARDIACA HIPERTENSIVA CON INSUFICIENCIA CARDIACA (CONGESTIVA)	0	0	0	0	0	2	0	2	2,1
5	I269 - EMBOLIA PULMONAR SIN MENCION DE CORAZON PULMONAR AGUDO	0	0	0	0	0	2	0	2	2,1
6	J449 - ENFERMEDAD PULMONAR OBSTRUCTIVA CRONICA, NO ESPECIFICADA	0	0	0	0	0	2	0	2	2,1
7	M321 - LUPUS ERITEMATOSO SISTEMICO CON COMPROMISO DE ORGANOS O SISTEMAS	0	0	0	2	0	0	0	2	2,1
8	A09X - DIARREA Y GASTROENTERITIS DE PRESUNTO ORIGEN INFECCIOSO	0	0	0	0	0	1	0	1	1,0
9	A162 - TUBERCULOSIS DE PULMON, SIN MENCION DE CONFIRMACION BACTERIOLOGICA O HISTOLOGICA	0	0	0	0	0	1	0	1	1,0
10	C221 - CARCINOMA DE VIAS BILIARES INTRAHEPATICAS	0	0	0	0	0	1	0	1	1,0
Subtotal		0	0	0	2	0	20	0	22	
Resto de causas		2	0	1	1	2	22	0	25	



Gobernación
de Nariño



Instituto
Departamental
de Salud de Nariño



MINGAS

**10 PRIMERAS CAUSAS DE MORTALIDAD SEGÚN MUNICIPIO
DEPARTAMENTO DE NARIÑO - AÑO 2014 (Último dato oficial)**

Fuente: DANE - Estadísticas Vitales, Subdirección de Salud Pública, Oficina de Epidemiología

No	Municipio - Causa	Menor de 1 año	De 1 a 4 años	5 - 14 años	15 - 44 años	45 - 59 años	60 y mas años	No definido	Total	Tasa por cada 10,000 hbs
52385 - La Llanada		0	0	0	3	4	13	0	20	33,9
1	J960 - INSUFICIENCIA RESPIRATORIA AGUDA	0	0	0	0	0	2	0	2	3,4
2	C169 - TUMOR MALIGNO DEL ESTOMAGO, PARTE NO ESPECIFICADA	0	0	0	0	0	1	0	1	1,7
3	C229 - TUMOR MALIGNO DEL HIGADO, NO ESPECIFICADO	0	0	0	0	1	0	0	1	1,7
4	C269 - TUMOR MALIGNO DE SITIOS MAL DEFINIDOS DE LOS ORGANOS DIGESTIVOS	0	0	0	0	0	1	0	1	1,7
5	E141 - DIABETES MELLITUS, NO ESPECIFICADA CON CETOACIDOSIS	0	0	0	0	0	1	0	1	1,7
6	I64X - ACCIDENTE VASCULAR ENCEFALICO AGUDO, NO ESPECIFICADO COMO HEMORRAGICO O ISQUEMICO	0	0	0	0	0	1	0	1	1,7
7	J189 - NEUMONIA, NO ESPECIFICADA	0	0	0	0	0	1	0	1	1,7
8	J459 - ASMA, NO ESPECIFICADA	0	0	0	0	0	1	0	1	1,7
9	J64X - NEUMOCONIOSIS, NO ESPECIFICADA	0	0	0	0	1	0	0	1	1,7
10	K219 - ENFERMEDAD DEL REFLUJO GASTROESOFAGICO SIN ESOFAGITIS	0	0	0	0	0	1	0	1	1,7
Subtotal		0	0	0	0	2	9	0	11	
Resto de causas		0	0	0	3	2	4	0	9	
No.	Municipio - Causa	Menor de 1 año	De 1 a 4 años	5 - 14 años	15 - 44 años	45 - 59 años	60 y mas años	No definido	Total	Tasa por cada 10,000 hbs
52390 - La Tola		0	0	0	2	0	3	0	5	4,1
1	R98X - MUERTE SIN ASISTENCIA	0	0	0	0	0	2	0	2	1,7
2	I678 - OTRAS ENFERMEDADES CEREBROVASCULARES ESPECIFICADAS	0	0	0	0	0	1	0	1	0,8
3	X680 - ENVENENAMIENTO AUTOINFLIGIDO INTENCIONALMENTE POR, Y EXPOSICION A PLAGUICIDAS: VIVIENDA	0	0	0	1	0	0	0	1	0,8
4	X954 - AGRESION CON DISPARO DE OTRAS ARMAS DE FUEGO, Y LAS NO ESPECIFICADAS: CALLES Y CARRETERAS	0	0	0	1	0	0	0	1	0,8
Subtotal		0	0	0	2	0	3	0	5	
Resto de causas		0	0	0	0	0	0	0	0	
No.	Municipio - Causa	Menor de 1 año	De 1 a 4 años	5 - 14 años	15 - 44 años	45 - 59 años	60 y mas años	No definido	Total	Tasa por cada 10,000 hbs
52399 - La Unión		1	0	1	33	17	108	0	160	60,9
1	I219 - INFARTO AGUDO DEL MIOCARDIO, SIN OTRA ESPECIFICACION	0	0	0	0	1	13	0	14	5,3
2	X954 - AGRESION CON DISPARO DE OTRAS ARMAS DE FUEGO, Y LAS NO ESPECIFICADAS: CALLES Y CARRETERAS	0	0	0	5	1	0	0	6	2,3
3	C539 - TUMOR MALIGNO DEL CUELLO DEL UTERO, SIN OTRA ESPECIFICACION	0	0	0	0	2	3	0	5	3,9
4	I110 - ENFERMEDAD CARDIACA HIPERTENSIVA CON INSUFICIENCIA CARDIACA (CONGESTIVA)	0	0	0	0	0	5	0	5	1,9
5	J449 - ENFERMEDAD PULMONAR OBSTRUCTIVA CRONICA, NO ESPECIFICADA	0	0	0	0	0	5	0	5	1,9
6	X950 - AGRESION CON DISPARO DE OTRAS ARMAS DE FUEGO, Y LAS NO ESPECIFICADAS: VIVIENDA	0	0	0	4	0	1	0	5	1,9
7	C169 - TUMOR MALIGNO DEL ESTOMAGO, PARTE NO ESPECIFICADA	0	0	0	0	0	4	0	4	1,5
8	J189 - NEUMONIA, NO ESPECIFICADA	0	0	0	0	1	3	0	4	1,5
9	J440 - ENFERMEDAD PULMONAR OBSTRUCTIVA CRONICA CON INFECCION AGUDA DE LAS VIAS RESPIRATORIAS INFERIORES	0	0	0	0	0	4	0	4	1,5
10	E43X - DESNUTRICION PROTEICOALORICA SEVERA, NO ESPECIFICADA	0	0	0	2	0	1	0	3	1,1
Subtotal		0	0	0	11	5	39	0	55	
Resto de causas		1	0	1	22	12	69	0	25	



**10 PRIMERAS CAUSAS DE MORTALIDAD SEGÚN MUNICIPIO
DEPARTAMENTO DE NARIÑO - AÑO 2014 (Último dato oficial)**

Fuente: DANE - Estadísticas Vitales, Subdirección de Salud Pública, Oficina de Epidemiología

No.	Municipio - Causa	Menor de 1 año	De 1 a 4 años	5 - 14 años	15 - 44 años	45 - 59 años	60 y mas años	No definido	Total	Tasa por cada 10,000 hbs
	52405 - Leiva	1	0	0	8	6	16	0	31	22,7
1	X954 - AGRESION CON DISPARO DE OTRAS ARMAS DE FUEGO, Y LAS NO ESPECIFICADAS: CALLES Y CARRETERAS	0	0	0	3	0	0	0	3	2,2
2	I678 - OTRAS ENFERMEDADES CEREBROVASCULARES ESPECIFICADAS	0	0	0	0	0	2	0	2	1,5
3	X959 - AGRESION CON DISPARO DE OTRAS ARMAS DE FUEGO, Y LAS NO ESPECIFICADAS: LUGAR NO ESPECIFICADO	0	0	0	1	1	0	0	2	1,5
4	A170 - MENINGITIS TUBERCULOSA (G01*)	0	0	0	1	0	0	0	1	0,7
5	C20X - TUMOR MALIGNO DEL RECTO	0	0	0	0	0	1	0	1	0,7
6	C541 - TUMOR MALIGNO DEL ENDOMETRIO	0	0	0	0	1	0	0	1	1,5
7	C56X - TUMOR MALIGNO DEL OVARIO	0	0	0	0	0	1	0	1	1,5
8	E111 - DIABETES MELLITUS NO INSULINODEPENDIENTE CON CETOACIDOSIS	0	0	0	0	0	1	0	1	0,7
9	E149 - DIABETES MELLITUS, NO ESPECIFICADA SIN MENCION DE COMPLICACION	0	0	0	0	0	1	0	1	0,7
10	I110 - ENFERMEDAD CARDIACA HIPERTENSIVA CON INSUFICIENCIA CARDIACA (CONGESTIVA)	0	0	0	0	0	1	0	1	0,7
	Subtotal	0	0	0	5	2	7	0	14	
	Resto de causas	1	0	0	3	4	9	0	17	
No.	Municipio - Causa	Menor de 1 año	De 1 a 4 años	5 - 14 años	15 - 44 años	45 - 59 años	60 y mas años	No definido	Total	Tasa por cada 10,000 hbs
	52411 - Linares	0	0	0	6	3	57	0	66	64,5
1	I219 - INFARTO AGUDO DEL MIOCARDIO, SIN OTRA ESPECIFICACION	0	0	0	0	0	13	0	13	12,7
2	C169 - TUMOR MALIGNO DEL ESTOMAGO, PARTE NO ESPECIFICADA	0	0	0	0	1	3	0	4	3,9
3	V892 - PERSONA LESIONADA EN ACCIDENTE DE TRANSITO, DE VEHICULO DE MOTOR NO ESPECIFICADO	0	0	0	2	0	2	0	4	3,9
4	I694 - SECUELAS DE ENFERMEDAD CEREBROVASCULAR, NO ESPECIFICADA COMO HEMORRAGICA U OCLUSIVA	0	0	0	0	0	3	0	3	2,9
5	K922 - HEMORRAGIA GASTROINTESTINAL, NO ESPECIFICADA	0	0	0	0	0	3	0	3	2,9
6	G419 - ESTADO DE MAL EPILEPTICO DE TIPO NO ESPECIFICADO	0	0	0	0	0	2	0	2	2,0
7	I110 - ENFERMEDAD CARDIACA HIPERTENSIVA CON INSUFICIENCIA CARDIACA (CONGESTIVA)	0	0	0	0	0	2	0	2	2,0
8	I509 - INSUFICIENCIA CARDIACA, NO ESPECIFICADA	0	0	0	1	0	1	0	2	2,0
9	J449 - ENFERMEDAD PULMONAR OBSTRUCTIVA CRONICA, NO ESPECIFICADA	0	0	0	0	0	2	0	2	2,0
10	M844 - FRACTURA PATOLOGICA, NO CLASIFICADA EN OTRA PARTE	0	0	0	0	0	2	0	2	2,0
	Subtotal	0	0	0	3	1	33	0	37	
	Resto de causas	0	0	0	3	2	24	0	29	
No.	Municipio - Causa	Menor de 1 año	De 1 a 4 años	5 - 14 años	15 - 44 años	45 - 59 años	60 y mas años	No definido	Total	Tasa por cada 10,000 hbs
	52418 - Los Andes	1	0	1	5	7	34	0	48	25,2
1	R98X - MUERTE SIN ASISTENCIA	0	0	0	0	0	5	0	5	2,6
2	I219 - INFARTO AGUDO DEL MIOCARDIO, SIN OTRA ESPECIFICACION	0	0	0	0	0	3	0	3	1,6
3	K566 - OTRAS OBSTRUCCIONES INTESTINALES Y LAS NO ESPECIFICADAS	0	0	0	0	0	3	0	3	1,6
4	C349 - TUMOR MALIGNO DE LOS BRONQUIOS O DEL PULMON, PARTE NO ESPECIFICADA	0	0	0	0	0	2	0	2	1,0
5	C910 - LEUCEMIA LINFOBLASTICA AGUDA	0	0	1	1	0	0	0	2	1,0
6	N189 - INSUFICIENCIA RENAL CRONICA, NO ESPECIFICADA	0	0	0	0	1	1	0	2	1,0
7	A35X - OTROS TETANOS	0	0	0	0	0	1	0	1	0,5
8	B227 - ENFERMEDAD POR VIH, RESULTANTE EN ENFERMEDADES MULTIPLES CLASIFICADAS EN OTRA PARTE	0	0	0	0	1	0	0	1	0,5
9	C169 - TUMOR MALIGNO DEL ESTOMAGO, PARTE NO ESPECIFICADA	0	0	0	0	0	1	0	1	0,5
10	C249 - TUMOR MALIGNO DE LAS VIAS BILIARES, PARTE NO ESPECIFICADA	0	0	0	0	1	0	0	1	0,5
	Subtotal	0	0	1	1	3	16	0	21	
	Resto de causas	1	0	0	4	4	18	0	25	



Gobernación
de Nariño



10 PRIMERAS CAUSAS DE MORTALIDAD SEGÚN MUNICIPIO

DEPARTAMENTO DE NARIÑO - AÑO 2014 (Último dato oficial)

Fuente: DANE - Estadísticas Vitales, Subdirección de Salud Pública, Oficina de Epidemiología

No	Municipio - Causa	Menor de 1 año	De 1 a 4 años	5 - 14 años	15 - 44 años	45 - 59 años	60 y mas años	No definido	Total	Tasa por cada 10,000 hbs
52427 - Magüi		1	2	0	2	0	6	0	11	5,1
1	A419 - SEPTICEMIA, NO ESPECIFICADA	0	1	0	0	0	0	0	1	0,9
2	D329 - TUMOR BENIGNO DE LAS MENINGES, PARTE NO ESPECIFICADA	0	0	0	0	0	1	0	1	0,9
3	E141 - DIABETES MELLITUS, NO ESPECIFICADA CON CETOACIDOSIS	0	0	0	0	0	1	0	1	0,9
4	G919 - HIDROCEFALO, NO ESPECIFICADO	0	0	0	0	0	1	0	1	0,9
5	I110 - ENFERMEDAD CARDIACA HIPERTENSIVA CON INSUFICIENCIA CARDIACA (CONGESTIVA)	0	0	0	0	0	1	0	1	0,9
6	J180 - BRONCONEUMONIA, NO ESPECIFICADA	0	0	0	0	0	1	0	1	0,9
7	N189 - INSUFICIENCIA RENAL CRONICA, NO ESPECIFICADA	0	0	0	0	0	1	0	1	0,9
8	Q249 - MALFORMACION CONGENITA DEL CORAZON, NO ESPECIFICADA	1	0	0	0	0	0	0	1	0,9
9	R568 - OTRAS CONVULSIONES Y LAS NO ESPECIFICADAS	0	1	0	0	0	0	0	1	0,9
10	X700 - LESION AUTOINFLIGIDA INTENCIONALMENTE POR AHORCAMIENTO, ESTRANGULAMIENTO O SOFOCACION: VIVIENDA	0	0	0	1	0	0	0	1	0,9
Subtotal		1	2	0	1	0	6	0	10	
Resto de causas		0	0	0	1	0	0	0	1	
No	Municipio - Causa	Menor de 1 año	De 1 a 4 años	5 - 14 años	15 - 44 años	45 - 59 años	60 y mas años	No definido	Total	Tasa por cada 10,000 hbs
52435 - Mallama		1	0	1	9	1	17	0	29	36,7
1	I219 - INFARTO AGUDO DEL MIOCARDIO, SIN OTRA ESPECIFICACION	0	0	0	0	0	5	0	5	6,3
2	C80X - TUMOR MALIGNO DE SITIOS NO ESPECIFICADOS	0	0	0	1	0	1	0	2	2,5
3	J449 - ENFERMEDAD PULMONAR OBSTRUCTIVA CRONICA, NO ESPECIFICADA	0	0	0	0	0	2	0	2	2,5
4	C169 - TUMOR MALIGNO DEL ESTOMAGO, PARTE NO ESPECIFICADA	0	0	0	0	0	1	0	1	1,3
5	C539 - TUMOR MALIGNO DEL CUELLO DEL UTERO, SIN OTRA ESPECIFICACION	0	0	0	0	0	1	0	1	2,6
6	E146 - DIABETES MELLITUS, NO ESPECIFICADA CON OTRAS COMPLICACIONES ESPECIFICADAS	0	0	0	1	0	0	0	1	1,3
7	G809 - PARALISIS CEREBRAL INFANTIL, SIN OTRA ESPECIFICACION	0	0	1	0	0	0	0	1	1,3
8	I120 - ENFERMEDAD RENAL HIPERTENSIVA CON INSUFICIENCIA RENAL	0	0	0	1	0	0	0	1	1,3
9	I330 - ENDOCARDITIS INFECCIOSA AGUDA Y SUBAGUDA	0	0	0	0	0	1	0	1	1,3
10	I619 - HEMORRAGIA INTRAENCEFALICA, NO ESPECIFICADA	0	0	0	0	0	1	0	1	1,3
Subtotal		0	0	1	3	0	12	0	16	
Resto de causas		1	0	0	6	1	5	0	13	
No	Municipio - Causa	Menor de 1 año	De 1 a 4 años	5 - 14 años	15 - 44 años	45 - 59 años	60 y mas años	No definido	Total	Tasa por cada 10,000 hbs
52473 - Mosquera		2	0	0	5	3	7	0	17	10,8
1	I219 - INFARTO AGUDO DEL MIOCARDIO, SIN OTRA ESPECIFICACION	0	0	0	0	1	2	0	3	1,9
2	A162 - TUBERCULOSIS DE PULMON, SIN MENCION DE CONFIRMACION BACTERIOLOGICA O HISTOLOGICA	0	0	0	0	1	0	0	1	0,6
3	C169 - TUMOR MALIGNO DEL ESTOMAGO, PARTE NO ESPECIFICADA	0	0	0	0	0	1	0	1	0,6
4	C56X - TUMOR MALIGNO DEL OVARIO	0	0	0	1	0	0	0	1	1,3
5	D649 - ANEMIA DE TIPO NO ESPECIFICADO	0	0	0	0	0	1	0	1	0,6
6	G042 - MENINGOENCEFALITIS Y MENINGOMIELITIS BACTERIANAS, NO CLASIFICADAS EN OTRA PARTE	0	0	0	1	0	0	0	1	0,6
7	I119 - ENFERMEDAD CARDIACA HIPERTENSIVA SIN INSUFICIENCIA CARDIACA (CONGESTIVA)	0	0	0	0	0	1	0	1	0,6
8	I269 - EMBOLIA PULMONAR SIN MENCION DE CORAZON PULMONAR AGUDO	0	0	0	0	0	1	0	1	0,6
9	I602 - HEMORRAGIA SUBARACNOIDEA DE ARTERIA COMUNICANTE ANTERIOR	0	0	0	0	1	0	0	1	0,6
10	J459 - ASMA, NO ESPECIFICADA	0	0	0	1	0	0	0	1	0,6
Subtotal		0	0	0	3	3	6	0	12	
Resto de causas		2	0	0	2	0	1	0	5	



Gobernación
de Nariño



Instituto
Departamental
de Salud de Nariño



MINGAS

10 PRIMERAS CAUSAS DE MORTALIDAD SEGÚN MUNICIPIO

DEPARTAMENTO DE NARIÑO - AÑO 2014 (Último dato oficial)

Fuente: DANE - Estadísticas Vitales, Subdirección de Salud Pública, Oficina de Epidemiología

No	Municipio - Causa	Menor de 1 año	De 1 a 4 años	5 - 14 años	15 - 44 años	45 - 59 años	60 y mas años	No definido	Total	Tasa por cada 10,000 hbs
52480 - Nariño		1	1	1	2	1	18	0	24	50,1
1	J449 - ENFERMEDAD PULMONAR OBSTRUCTIVA CRONICA, NO ESPECIFICADA	0	0	0	0	0	3	0	3	6,3
2	I619 - HEMORRAGIA INTRAENCEFALICA, NO ESPECIFICADA	0	0	0	0	0	2	0	2	4,2
3	A09X - DIARREA Y GASTROENTERITIS DE PRESUNTO ORIGEN INFECCIOSO	0	1	0	0	0	0	0	1	2,1
4	B200 - ENFERMEDAD POR EL VIH, RESULTANTE EN INFECCION POR MICOBACTERIAS	0	0	0	1	0	0	0	1	2,1
5	C679 - TUMOR MALIGNO DE LA VEJIGA URINARIA, PARTE NO ESPECIFICADA	0	0	0	0	0	1	0	1	2,1
6	C80X - TUMOR MALIGNO DE SITIOS NO ESPECIFICADOS	0	0	0	0	0	1	0	1	2,1
7	C910 - LEUCEMIA LINFOBLASTICA AGUDA	1	0	0	0	0	0	0	1	2,1
8	I219 - INFARTO AGUDO DEL MIOCARDIO, SIN OTRA ESPECIFICACION	0	0	0	0	0	1	0	1	2,1
9	I251 - ENFERMEDAD ATROSCLEROTICA DEL CORAZON	0	0	0	0	0	1	0	1	2,1
10	I269 - EMBOLIA PULMONAR SIN MENCION DE CORAZON PULMONAR AGUDO	0	0	0	0	0	1	0	1	2,1
Subtotal		1	1	0	1	0	10	0	13	
Resto de causas		0	0	1	1	1	8	0	11	
No.	Municipio - Causa	Menor de 1 año	De 1 a 4 años	5 - 14 años	15 - 44 años	45 - 59 años	60 y mas años	No definido	Total	Tasa por cada 10,000 hbs
52490 - Olaya Herrera		9	3	1	10	2	6	0	31	10,1
1	P220 - SINDROME DE DIFICULTAD RESPIRATORIA DEL RECIEN NACIDO	3	0	0	0	0	0	0	3	1,0
2	E43X - DESNUTRICION PROTEICOALORICA SEVERA, NO ESPECIFICADA	1	1	0	0	0	0	0	2	0,6
3	Q249 - MALFORMACION CONGENITA DEL CORAZON, NO ESPECIFICADA	2	0	0	0	0	0	0	2	0,6
4	Y349 - EVENTO NO ESPECIFICADO, DE INTENCION NO DETERMINADA: LUGAR NO ESPECIFICADO	0	0	0	2	0	0	0	2	0,6
5	C089 - TUMOR MALIGNO DE GLANDULA SALIVAL MAYOR, NO ESPECIFICADA	0	0	0	0	1	0	0	1	0,3
6	C349 - TUMOR MALIGNO DE LOS BRONQUIOS O DEL PULMON, PARTE NO ESPECIFICADA	0	0	0	0	1	0	0	1	0,3
7	G060 - ABSCESO Y GRANULOMA INTRACRANEAL	0	0	0	0	0	1	0	1	0,3
8	I259 - ENFERMEDAD ISQUEMIA CRONICA DEL CORAZON, NO ESPECIFICADA	0	0	0	0	0	1	0	1	0,3
9	I517 - CARDIOMEGALIA	0	0	0	1	0	0	0	1	0,3
10	I619 - HEMORRAGIA INTRAENCEFALICA, NO ESPECIFICADA	0	0	0	0	0	1	0	1	0,3
Subtotal		6	1	0	3	2	3	0	15	
Resto de causas		3	2	1	7	0	3	0	16	
No.	Municipio - Causa	Menor de 1 año	De 1 a 4 años	5 - 14 años	15 - 44 años	45 - 59 años	60 y mas años	No definido	Total	Tasa por cada 10,000 hbs
52506 - Ospina		0	0	0	1	5	24	0	30	34,6
1	I619 - HEMORRAGIA INTRAENCEFALICA, NO ESPECIFICADA	0	0	0	0	0	3	0	3	3,5
2	J449 - ENFERMEDAD PULMONAR OBSTRUCTIVA CRONICA, NO ESPECIFICADA	0	0	0	0	0	3	0	3	3,5
3	A419 - SEPTICEMIA, NO ESPECIFICADA	0	0	0	0	0	1	0	1	1,2
4	C819 - ENFERMEDAD DE HODGKIN, NO ESPECIFICADA	0	0	0	0	0	1	0	1	1,2
5	D471 - ENFERMEDAD MIELOPROLIFERATIVA CRONICA	0	0	0	0	1	0	0	1	1,2
6	E116 - DIABETES MELLITUS NO INSULINODEPENDIENTE CON OTRAS COMPLICACIONES ESPECIFICADAS	0	0	0	0	0	1	0	1	1,2
7	E46X - DESNUTRICION PROTEICOALORICA, NO ESPECIFICADA	0	0	0	0	0	1	0	1	1,2
8	E785 - HIPERLIPIDEMIA NO ESPECIFICADA	0	0	0	0	0	1	0	1	1,2
9	I10X - HIPERTENSION ESENCIAL (PRIMARIA)	0	0	0	0	0	1	0	1	1,2
10	I471 - TAQUICARDIA SUPRAVENTRICULAR	0	0	0	0	0	1	0	1	1,2
Subtotal		0	0	0	0	1	13	0	14	
Resto de causas		0	0	0	1	4	11	0	16	



**10 PRIMERAS CAUSAS DE MORTALIDAD SEGÚN MUNICIPIO
DEPARTAMENTO DE NARIÑO - AÑO 2014 (Último dato oficial)**

Fuente: DANE - Estadísticas Vitales, Subdirección de Salud Pública, Oficina de Epidemiología

No	Municipio - Causa	Menor de 1 año	De 1 a 4 años	5 - 14 años	15 - 44 años	45 - 59 años	60 y mas años	No definido	Total	Tasa por cada 10,000 hbs
52520 - Francisco Pizarro		3	0	2	5	3	8	0	21	14,4
1	I219 - INFARTO AGUDO DEL MIOCARDIO, SIN OTRA ESPECIFICACION	0	0	0	0	1	3	0	4	2,7
2	B208 - ENFERMEDAD POR VIH, RESULTANTE EN OTRAS ENFERMEDADES INFECCIOSAS O PARASITARIAS	0	0	0	1	0	0	0	1	0,7
3	B54X - PALUDISMO [MALARIA] NO ESPECIFICADO	0	0	0	1	0	0	0	1	0,7
4	C159 - TUMOR MALIGNO DEL ESOFAGO, PARTE NO ESPECIFICADA	0	0	0	0	0	1	0	1	0,7
5	D571 - ANEMIA FALCIFORME SIN CRISIS	0	0	1	0	0	0	0	1	0,7
6	I110 - ENFERMEDAD CARDIACA HIPERTENSIVA CON INSUFICIENCIA CARDIACA (CONGESTIVA)	0	0	0	0	1	0	0	1	0,7
7	J449 - ENFERMEDAD PULMONAR OBSTRUCTIVA CRONICA, NO ESPECIFICADA	0	0	0	0	0	1	0	1	0,7
8	K922 - HEMORRAGIA GASTROINTESTINAL, NO ESPECIFICADA	0	0	0	0	0	1	0	1	0,7
9	N189 - INSUFICIENCIA RENAL CRONICA, NO ESPECIFICADA	0	0	0	0	0	1	0	1	0,7
10	N19X - INSUFICIENCIA RENAL NO ESPECIFICADA	0	0	0	0	1	0	0	1	0,7
Subtotal		0	0	1	2	3	7	0	13	
Resto de causas		3	0	1	3	0	1	0	8	
No	Municipio - Causa	Menor de 1 año	De 1 a 4 años	5 - 14 años	15 - 44 años	45 - 59 años	60 y mas años	No definido	Total	Tasa por cada 10,000 hbs
52540 - Policarpa		1	0	2	25	3	18	0	49	29,7
1	X954 - AGRESION CON DISPARO DE OTRAS ARMAS DE FUEGO, Y LAS NO ESPECIFICADAS: CALLES Y CARRETERAS	0	0	0	10	0	1	0	11	6,7
2	X959 - AGRESION CON DISPARO DE OTRAS ARMAS DE FUEGO, Y LAS NO ESPECIFICADAS: LUGAR NO ESPECIFICADO	0	0	0	5	0	0	0	5	3,0
3	Y349 - EVENTO NO ESPECIFICADO, DE INTENCION NO DETERMINADA: LUGAR NO ESPECIFICADO	0	0	0	2	1	0	0	3	1,8
4	C189 - TUMOR MALIGNO DEL COLON, PARTE NO ESPECIFICADA	0	0	0	0	0	2	0	2	1,2
5	I10X - HIPERTENSION ESENCIAL (PRIMARIA)	0	0	0	0	0	2	0	2	1,2
6	I219 - INFARTO AGUDO DEL MIOCARDIO, SIN OTRA ESPECIFICACION	0	0	0	0	0	2	0	2	1,2
7	J449 - ENFERMEDAD PULMONAR OBSTRUCTIVA CRONICA, NO ESPECIFICADA	0	0	0	0	0	2	0	2	1,2
8	X999 - AGRESION CON OBJETO CORTANTE: LUGAR NO ESPECIFICADO	0	0	0	2	0	0	0	2	1,2
9	C23X - TUMOR MALIGNO DE LA VESICULA BILIAR	0	0	0	0	1	0	0	1	0,6
10	C73X - TUMOR MALIGNO DE LA GLANDULA TIROIDES	0	0	0	0	0	1	0	1	0,6
Subtotal		0	0	0	19	2	10	0	31	
Resto de causas		1	0	2	6	1	8	0	18	
No	Municipio - Causa	Menor de 1 año	De 1 a 4 años	5 - 14 años	15 - 44 años	45 - 59 años	60 y mas años	No definido	Total	Tasa por cada 10,000 hbs
52560 - Potosí		4	1	1	5	3	39	0	53	43,3
1	I219 - INFARTO AGUDO DEL MIOCARDIO, SIN OTRA ESPECIFICACION	0	0	0	0	0	14	0	14	11,4
2	N189 - INSUFICIENCIA RENAL CRONICA, NO ESPECIFICADA	0	0	0	0	0	4	0	4	3,3
3	I10X - HIPERTENSION ESENCIAL (PRIMARIA)	0	0	0	0	1	1	0	2	1,6
4	A168 - OTRAS TUBERCULOSIS RESPIRATORIAS, SIN MENCION DE CONFIRMACION	0	0	0	0	0	1	0	1	0,8
5	C169 - TUMOR MALIGNO DEL ESTOMAGO, PARTE NO ESPECIFICADA	0	0	0	0	1	0	0	1	0,8
6	C250 - TUMOR MALIGNO DE LA CABEZA DEL PANCREAS	0	0	0	0	0	1	0	1	0,8
7	C259 - TUMOR MALIGNO DEL PANCREAS, PARTE NO ESPECIFICADA	0	0	0	0	0	1	0	1	0,8
8	C55X - TUMOR MALIGNO DEL UTERO, PARTE NO ESPECIFICADA	0	0	0	0	0	1	0	1	1,7
9	C80X - TUMOR MALIGNO DE SITIOS NO ESPECIFICADOS	0	0	0	0	0	1	0	1	0,8
10	D440 - TUMOR DE COMPORTAMIENTO INCIERTO O DESCONOCIDO DE LA GLANDULA TIROIDES	0	0	0	0	0	1	0	1	0,8
Subtotal		0	0	0	0	2	25	0	27	
Resto de causas		4	1	1	5	1	14	0	26	

**10 PRIMERAS CAUSAS DE MORTALIDAD SEGÚN MUNICIPIO
DEPARTAMENTO DE NARIÑO - AÑO 2014 (Último dato oficial)**

Fuente: DANE - Estadísticas Vitales, Subdirección de Salud Pública, Oficina de Epidemiología

No	Municipio - Causa	Menor de 1 año	De 1 a 4 años	5 - 14 años	15 - 44 años	45 - 59 años	60 y mas años	No definido	Total	Tasa por cada 10,000 hbs
	52565 - Providencia	1	0	0	4	1	12	0	18	13,7
1	I10X - HIPERTENSION ESENCIAL (PRIMARIA)	0	0	0	0	0	2	0	2	1,5
2	J449 - ENFERMEDAD PULMONAR OBSTRUCTIVA CRONICA, NO ESPECIFICADA	0	0	0	0	0	2	0	2	1,5
3	C20X - TUMOR MALIGNO DEL RECTO	0	0	0	1	0	0	0	1	0,8
4	I110 - ENFERMEDAD CARDIACA HIPERTENSIVA CON INSUFICIENCIA CARDIACA (CONGESTIVA)	0	0	0	0	0	1	0	1	0,8
5	I219 - INFARTO AGUDO DEL MIOCARDIO, SIN OTRA ESPECIFICACION	0	0	0	0	0	1	0	1	0,8
6	I269 - EMBOLIA PULMONAR SIN MENCION DE CORAZON PULMONAR AGUDO	0	0	0	0	0	1	0	1	0,8
7	I279 - ENFERMEDAD PULMONAR DEL CORAZON, NO ESPECIFICADA	0	0	0	0	0	1	0	1	0,8
8	I619 - HEMORRAGIA INTRAENCEFALICA, NO ESPECIFICADA	0	0	0	0	0	1	0	1	0,8
9	I678 - OTRAS ENFERMEDADES CEREBROVASCULARES ESPECIFICADAS	0	0	0	0	0	1	0	1	0,8
10	Q079 - MALFORMACION CONGENITA DEL SISTEMA NERVIOSO, NO ESPECIFICADA	1	0	0	0	0	0	0	1	0,8
	Subtotal	1	0	0	1	0	10	0	12	
	Resto de causas	0	0	0	3	1	2	0	6	
No.	Municipio - Causa	Menor de 1 año	De 1 a 4 años	5 - 14 años	15 - 44 años	45 - 59 años	60 y mas años	No definido	Total	Tasa por cada 10,000 hbs
	52573 - Puerres	0	0	1	3	3	51	0	58	68,6
1	I219 - INFARTO AGUDO DEL MIOCARDIO, SIN OTRA ESPECIFICACION	0	0	0	0	1	10	0	11	13,0
2	J449 - ENFERMEDAD PULMONAR OBSTRUCTIVA CRONICA, NO ESPECIFICADA	0	0	0	0	0	6	0	6	7,1
3	J441 - ENFERMEDAD PULMONAR OBSTRUCTIVA CRONICA CON EXACERBACION AGUDA, NO ESPECIFICADA	0	0	0	0	0	3	0	3	3,6
4	C169 - TUMOR MALIGNO DEL ESTOMAGO, PARTE NO ESPECIFICADA	0	0	0	0	0	2	0	2	2,4
5	C80X - TUMOR MALIGNO DE SITIOS NO ESPECIFICADOS	0	0	0	0	0	2	0	2	2,4
6	I272 - OTRAS HIPERTENSIONES PULMONARES SECUNDARIAS	0	0	0	0	0	2	0	2	2,4
7	J969 - INSUFICIENCIA RESPIRATORIA, NO ESPECIFICADA	0	0	0	0	0	2	0	2	2,4
8	R99X - OTRAS CAUSAS MAL DEFINIDAS Y LAS NO ESPECIFICADAS DE MORTALIDAD	0	0	0	0	1	1	0	2	2,4
9	A09X - DIARREA Y GASTROENTERITIS DE PRESUNTO ORIGEN INFECCIOSO	0	0	0	0	0	1	0	1	1,2
10	C07X - TUMOR MALIGNO DE LA GLANDULA PAROTIDA	0	0	0	0	0	1	0	1	1,2
	Subtotal	0	0	0	0	2	30	0	32	
	Resto de causas	0	0	1	3	1	21	0	26	
No.	Municipio - Causa	Menor de 1 año	De 1 a 4 años	5 - 14 años	15 - 44 años	45 - 59 años	60 y mas años	No definido	Total	Tasa por cada 10,000 hbs
	52585 - Pupiales	0	1	0	10	5	74	0	90	46,6
1	I219 - INFARTO AGUDO DEL MIOCARDIO, SIN OTRA ESPECIFICACION	0	0	0	0	0	11	0	11	5,7
2	I110 - ENFERMEDAD CARDIACA HIPERTENSIVA CON INSUFICIENCIA CARDIACA (CONGESTIVA)	0	0	0	0	0	10	0	10	5,2
3	J449 - ENFERMEDAD PULMONAR OBSTRUCTIVA CRONICA, NO ESPECIFICADA	0	0	0	0	0	6	0	6	3,1
4	I10X - HIPERTENSION ESENCIAL (PRIMARIA)	0	0	0	0	0	5	0	5	2,6
5	J440 - ENFERMEDAD PULMONAR OBSTRUCTIVA CRONICA CON INFECCION AGUDA DE LAS VIAS RESPIRATORIAS INFERIORES	0	0	0	0	0	5	0	5	2,6
6	E46X - DESNUTRICION PROTEICOALORICA, NO ESPECIFICADA	0	0	0	0	0	4	0	4	2,1
7	X954 - AGRESION CON DISPARO DE OTRAS ARMAS DE FUEGO, Y LAS NO ESPECIFICADAS: CALLES Y CARRETERAS	0	0	0	3	0	0	0	3	1,6
8	A419 - SEPTICEMIA, NO ESPECIFICADA	0	0	0	0	0	2	0	2	1,0
9	C169 - TUMOR MALIGNO DEL ESTOMAGO, PARTE NO ESPECIFICADA	0	0	0	0	1	1	0	2	1,0
10	C189 - TUMOR MALIGNO DEL COLON, PARTE NO ESPECIFICADA	0	0	0	0	0	2	0	2	1,0
	Subtotal	0	0	0	3	1	46	0	50	
	Resto de causas	0	1	0	7	4	28	0	40	



10 PRIMERAS CAUSAS DE MORTALIDAD SEGÚN MUNICIPIO

DEPARTAMENTO DE NARIÑO - AÑO 2014 (Último dato oficial)

Fuente: DANE - Estadísticas Vitales, Subdirección de Salud Pública, Oficina de Epidemiología

No	Municipio - Causa	Menor de 1 año	De 1 a 4 años	5 - 14 años	15 - 44 años	45 - 59 años	60 y mas años	No definido	Total	Tasa por cada 10,000 hbs
52612 - Ricaurte		3	2	1	22	6	18	0	52	28,5
1	I219 - INFARTO AGUDO DEL MIOCARDIO, SIN OTRA ESPECIFICACION	0	0	0	1	0	2	0	3	1,6
2	I619 - HEMORRAGIA INTRAENCEFALICA, NO ESPECIFICADA	0	0	0	0	0	3	0	3	1,6
3	R98X - MUERTE SIN ASISTENCIA	0	0	0	0	0	3	0	3	1,6
4	X954 - AGRESION CON DISPARO DE OTRAS ARMAS DE FUEGO, Y LAS NO ESPECIFICADAS: CALLES Y CARRETERAS	0	0	0	3	0	0	0	3	1,6
5	Y249 - DISPARO DE OTRAS ARMAS DE FUEGO, Y LAS NO ESPECIFICADAS, DE INTENCION NO DETERMINADA: LUGAR NO ESPECIFICADO	0	0	0	3	0	0	0	3	1,6
6	C169 - TUMOR MALIGNO DEL ESTOMAGO, PARTE NO ESPECIFICADA	0	0	0	2	0	0	0	2	1,1
7	I10X - HIPERTENSION ESENCIAL (PRIMARIA)	0	0	0	0	0	2	0	2	1,1
8	J189 - NEUMONIA, NO ESPECIFICADA	0	0	0	1	1	0	0	2	1,1
9	Y199 - ENVENENAMIENTO POR, Y EXPOSICION A OTROS PRODUCTOS QUIMICOS Y SUSTANCIAS NOCIVAS, Y LOS NO ESPECIFICADOS, DE INTENCION NO DETERMINADA: LUGAR NO ESPECIFICADO	0	2	0	0	0	0	0	2	1,1
10	Y330 - OTROS EVENTOS ESPECIFICADOS, DE INTENCION NO DETERMINADA: VIVIENDA	0	0	0	0	1	1	0	2	1,1
Subtotal		0	2	0	10	2	11	0	25	
Resto de causas		3	0	1	12	4	7	0	27	
No.	Municipio - Causa	Menor de 1 año	De 1 a 4 años	5 - 14 años	15 - 44 años	45 - 59 años	60 y mas años	No definido	Total	Tasa por cada 10,000 hbs
52621 - Roberto Payán		3	0	2	4	4	6	0	19	8,7
1	X369 - VICTIMA DE AVALANCHA, DERRUMBE Y OTROS MOVIMIENTOS DE TIERRA: LUGAR NO ESPECIFICADO	0	0	0	1	1	0	0	2	0,9
2	C61X - TUMOR MALIGNO DE LA PROSTATA	0	0	0	0	0	1	0	1	0,9
3	E46X - DESNUTRICION PROTEICOALORICA, NO ESPECIFICADA	1	0	0	0	0	0	0	1	0,5
4	E86X - DEPLECION DEL VOLUMEN	0	0	1	0	0	0	0	1	0,5
5	I10X - HIPERTENSION ESENCIAL (PRIMARIA)	0	0	0	0	1	0	0	1	0,5
6	I471 - TAQUICARDIA SUPRAVENTRICULAR	0	0	0	0	1	0	0	1	0,5
7	I500 - INSUFICIENCIA CARDIACA CONGESTIVA	0	0	0	0	0	1	0	1	0,5
8	I64X - ACCIDENTE VASCULAR ENCEFALICO AGUDO, NO ESPECIFICADO COMO HEMORRAGICO O ISQUEMICO	0	0	0	0	0	1	0	1	0,5
9	J189 - NEUMONIA, NO ESPECIFICADA	1	0	0	0	0	0	0	1	0,5
10	J81X - EDEMA PULMONAR	0	0	0	0	0	1	0	1	0,5
Subtotal		2	0	1	1	3	4	0	11	
Resto de causas		1	0	1	3	1	2	0	8	
No.	Municipio - Causa	Menor de 1 año	De 1 a 4 años	5 - 14 años	15 - 44 años	45 - 59 años	60 y mas años	No definido	Total	Tasa por cada 10,000 hbs
52678 - Samaniego		1	3	2	25	24	77	1	133	26,8
1	I219 - INFARTO AGUDO DEL MIOCARDIO, SIN OTRA ESPECIFICACION	0	0	0	2	3	7	0	12	2,4
2	X954 - AGRESION CON DISPARO DE OTRAS ARMAS DE FUEGO, Y LAS NO ESPECIFICADAS: CALLES Y CARRETERAS	0	0	0	7	2	0	0	9	1,8
3	V892 - PERSONA LESIONADA EN ACCIDENTE DE TRANSITO, DE VEHICULO DE MOTOR NO ESPECIFICADO	0	0	0	6	0	0	0	6	1,2
4	C169 - TUMOR MALIGNO DEL ESTOMAGO, PARTE NO ESPECIFICADA	0	0	0	0	1	4	0	5	1,0
5	E146 - DIABETES MELLITUS, NO ESPECIFICADA CON OTRAS COMPLICACIONES ESPECIFICADAS	0	0	0	0	0	5	0	5	1,0
6	I10X - HIPERTENSION ESENCIAL (PRIMARIA)	0	0	0	0	1	3	0	4	0,8
7	I64X - ACCIDENTE VASCULAR ENCEFALICO AGUDO, NO ESPECIFICADO COMO HEMORRAGICO O ISQUEMICO	0	0	0	0	0	4	0	4	0,8
8	N390 - INFECCION DE VIAS URINARIAS, SITIO NO ESPECIFICADO	0	0	0	0	0	4	0	4	0,8
9	E142 - DIABETES MELLITUS, NO ESPECIFICADA CON COMPLICACIONES RENALES	0	0	0	0	1	2	0	3	0,6
10	I509 - INSUFICIENCIA CARDIACA, NO ESPECIFICADA	0	0	0	0	1	2	0	3	0,6
Subtotal		0	0	0	15	9	31	0	55	
Resto de causas		1	3	2	10	15	46	1	78	

10 PRIMERAS CAUSAS DE MORTALIDAD SEGÚN MUNICIPIO
DEPARTAMENTO DE NARIÑO - AÑO 2014 (Último dato oficial)

Fuente: DANE - Estadísticas Vitales, Subdirección de Salud Pública, Oficina de Epidemiología

No	Municipio - Causa	Menor de 1 año	De 1 a 4 años	5 - 14 años	15 - 44 años	45 - 59 años	60 y mas años	No definido	Total	Tasa por cada 10,000 hbs
52683 - Sandoná		4	0	2	15	13	92	0	126	49,1
1	I219 - INFARTO AGUDO DEL MIOCARDIO, SIN OTRA ESPECIFICACION	0	0	0	0	1	24	0	25	9,7
2	I10X - HIPERTENSION ESENCIAL (PRIMARIA)	0	0	0	0	0	4	0	4	1,6
3	C169 - TUMOR MALIGNO DEL ESTOMAGO, PARTE NO ESPECIFICADA	0	0	0	0	1	2	0	3	1,2
4	C349 - TUMOR MALIGNO DE LOS BRONQUIOS O DEL PULMON, PARTE NO ESPECIFICADA	0	0	0	0	0	3	0	3	1,2
5	C539 - TUMOR MALIGNO DEL CUELLO DEL UTERO, SIN OTRA ESPECIFICACION	0	0	0	1	0	2	0	3	2,4
6	I619 - HEMORRAGIA INTRAENCEFALICA, NO ESPECIFICADA	0	0	0	1	1	1	0	3	1,2
7	I64X - ACCIDENTE VASCULAR ENCEFALICO AGUDO, NO ESPECIFICADO COMO HEMORRAGICO O ISQUEMICO	0	0	0	0	0	3	0	3	1,2
8	C679 - TUMOR MALIGNO DE LA VEJIGA URINARIA, PARTE NO ESPECIFICADA	0	0	0	0	1	1	0	2	0,8
9	C80X - TUMOR MALIGNO DE SITIOS NO ESPECIFICADOS	0	0	0	0	0	2	0	2	0,8
10	E146 - DIABETES MELLITUS, NO ESPECIFICADA CON OTRAS COMPLICACIONES ESPECIFICADAS	0	0	0	0	0	2	0	2	0,8
Subtotal		0	0	0	2	4	44	0	50	
Resto de causas		4	0	2	13	9	48	0	76	
No.	Municipio - Causa	Menor de 1 año	De 1 a 4 años	5 - 14 años	15 - 44 años	45 - 59 años	60 y mas años	No definido	Total	Tasa por cada 10,000 hbs
52685 - San Bernardo		2	0	0	7	3	28	0	40	21,4
1	I219 - INFARTO AGUDO DEL MIOCARDIO, SIN OTRA ESPECIFICACION	0	0	0	0	0	3	0	3	1,6
2	V285 - MOTOCICLISTA LESIONADO EN ACCIDENTE DE TRANSPORTE SIN COLISION: PASAJERO LESIONADO EN ACCIDENTE DE TRANSITO	0	0	0	3	0	0	0	3	1,6
3	C169 - TUMOR MALIGNO DEL ESTOMAGO, PARTE NO ESPECIFICADA	0	0	0	0	1	1	0	2	1,1
4	C679 - TUMOR MALIGNO DE LA VEJIGA URINARIA, PARTE NO ESPECIFICADA	0	0	0	0	1	1	0	2	1,1
5	E146 - DIABETES MELLITUS, NO ESPECIFICADA CON OTRAS COMPLICACIONES ESPECIFICADAS	0	0	0	0	0	2	0	2	1,1
6	I110 - ENFERMEDAD CARDIACA HIPERTENSIVA CON INSUFICIENCIA CARDIACA (CONGESTIVA)	0	0	0	0	0	2	0	2	1,1
7	C154 - TUMOR MALIGNO DEL TERCIO MEDIO DEL ESOFAGO	0	0	0	0	0	1	0	1	0,5
8	C349 - TUMOR MALIGNO DE LOS BRONQUIOS O DEL PULMON, PARTE NO ESPECIFICADA	0	0	0	0	0	1	0	1	0,5
9	C509 - TUMOR MALIGNO DE LA MAMA, PARTE NO ESPECIFICADA	0	0	0	0	0	1	0	1	0,8
10	C56X - TUMOR MALIGNO DEL OVARIO	0	0	0	0	0	1	0	1	0,8
Subtotal		0	0	0	3	2	13	0	18	
Resto de causas		2	0	0	4	1	15	0	22	
No.	Municipio - Causa	Menor de 1 año	De 1 a 4 años	5 - 14 años	15 - 44 años	45 - 59 años	60 y mas años	No definido	Total	Tasa por cada 10,000 hbs
52687 - San Lorenzo		0	0	0	10	4	64	0	78	39,6
1	I10X - HIPERTENSION ESENCIAL (PRIMARIA)	0	0	0	0	0	5	0	5	2,5
2	I110 - ENFERMEDAD CARDIACA HIPERTENSIVA CON INSUFICIENCIA CARDIACA (CONGESTIVA)	0	0	0	0	0	4	0	4	2,0
3	I64X - ACCIDENTE VASCULAR ENCEFALICO AGUDO, NO ESPECIFICADO COMO HEMORRAGICO O ISQUEMICO	0	0	0	0	0	4	0	4	2,0
4	C169 - TUMOR MALIGNO DEL ESTOMAGO, PARTE NO ESPECIFICADA	0	0	0	0	0	3	0	3	1,5
5	I219 - INFARTO AGUDO DEL MIOCARDIO, SIN OTRA ESPECIFICACION	0	0	0	0	0	3	0	3	1,5
6	J449 - ENFERMEDAD PULMONAR OBSTRUCTIVA CRONICA, NO ESPECIFICADA	0	0	0	0	0	3	0	3	1,5
7	R98X - MUERTE SIN ASISTENCIA	0	0	0	0	0	3	0	3	1,5
8	C159 - TUMOR MALIGNO DEL ESOFAGO, PARTE NO ESPECIFICADA	0	0	0	0	0	2	0	2	1,0
9	C189 - TUMOR MALIGNO DEL COLON, PARTE NO ESPECIFICADA	0	0	0	0	0	2	0	2	1,0
10	C20X - TUMOR MALIGNO DEL RECTO	0	0	0	0	1	1	0	2	1,0
Subtotal		0	0	0	0	1	30	0	31	
Resto de causas		0	0	0	10	3	34	0	47	



**10 PRIMERAS CAUSAS DE MORTALIDAD SEGÚN MUNICIPIO
DEPARTAMENTO DE NARIÑO - AÑO 2014 (Último dato oficial)**

Fuente: DANE - Estadísticas Vitales, Subdirección de Salud Pública, Oficina de Epidemiología

No	Municipio - Causa	Menor de 1 año	De 1 a 4 años	5 - 14 años	15 - 44 años	45 - 59 años	60 y mas años	No definido	Total	Tasa por cada 10,000 hbs
52693 - San Pablo		2	0	1	12	6	52	1	74	42,1
1	I219 - INFARTO AGUDO DEL MIOCARDIO, SIN OTRA ESPECIFICACION	0	0	0	0	0	11	0	11	6,3
2	C169 - TUMOR MALIGNO DEL ESTOMAGO, PARTE NO ESPECIFICADA	0	0	0	0	0	8	0	8	4,6
3	I619 - HEMORRAGIA INTRAENCEFALICA, NO ESPECIFICADA	0	0	0	1	0	3	0	4	2,3
4	I110 - ENFERMEDAD CARDIACA HIPERTENSIVA CON INSUFICIENCIA CARDIACA (CONGESTIVA)	0	0	0	0	0	3	0	3	1,7
5	K746 - OTRAS CIRROSIS DEL HIGADO Y LA NO ESPECIFICADAS	0	0	0	1	0	2	0	3	1,7
6	C189 - TUMOR MALIGNO DEL COLON, PARTE NO ESPECIFICADA	0	0	0	0	0	2	0	2	1,1
7	I120 - ENFERMEDAD RENAL HIPERTENSIVA CON INSUFICIENCIA RENAL	0	0	0	0	1	1	0	2	1,1
8	J440 - ENFERMEDAD PULMONAR OBSTRUCTIVA CRONICA CON INFECCION AGUDA DE LAS VIAS RESPIRATORIAS INFERIORES	0	0	0	0	0	2	0	2	1,1
9	J684 - AFECCIONES RESPIRATORIAS CRONICAS DEBIDAS A INHALACION DE GASES, HUMOS, VAPORES Y SUSTANCIAS QUIMICAS	0	0	0	0	0	2	0	2	1,1
10	K922 - HEMORRAGIA GASTROINTESTINAL, NO ESPECIFICADA	0	0	0	0	0	2	0	2	1,1
Subtotal		0	0	0	2	1	36	0	39	
Resto de causas		2	0	1	10	5	16	1	35	
No.	Municipio - Causa	Menor de 1 año	De 1 a 4 años	5 - 14 años	15 - 44 años	45 - 59 años	60 y mas años	No definido	Total	Tasa por cada 10,000 hbs
52694 - San Pedro De Cartago		0	1	0	4	5	25	0	35	46,7
1	I219 - INFARTO AGUDO DEL MIOCARDIO, SIN OTRA ESPECIFICACION	0	0	0	1	1	2	0	4	5,3
2	C159 - TUMOR MALIGNO DEL ESOFAGO, PARTE NO ESPECIFICADA	0	0	0	0	1	2	0	3	4,0
3	C169 - TUMOR MALIGNO DEL ESTOMAGO, PARTE NO ESPECIFICADA	0	0	0	0	0	2	0	2	2,7
4	J189 - NEUMONIA, NO ESPECIFICADA	0	0	0	0	1	1	0	2	2,7
5	A86X - ENCEFALITIS VIRAL, NO ESPECIFICADA	0	0	0	0	0	1	0	1	1,3
6	C20X - TUMOR MALIGNO DEL RECTO	0	0	0	0	0	1	0	1	1,3
7	C539 - TUMOR MALIGNO DEL CUELLO DEL UTERO, SIN OTRA ESPECIFICACION	0	0	0	0	0	1	0	1	2,8
8	C61X - TUMOR MALIGNO DE LA PROSTATA	0	0	0	0	0	1	0	1	2,5
9	E142 - DIABETES MELLITUS, NO ESPECIFICADA CON COMPLICACIONES RENALES	0	0	0	0	0	1	0	1	1,3
10	F03X - DEMENCIA, NO ESPECIFICADA	0	0	0	0	0	1	0	1	1,3
Subtotal		0	0	0	1	3	13	0	17	
Resto de causas		0	1	0	3	2	12	0	18	
No.	Municipio - Causa	Menor de 1 año	De 1 a 4 años	5 - 14 años	15 - 44 años	45 - 59 años	60 y mas años	No definido	Total	Tasa por cada 10,000 hbs
52696 - Santa Bárbara		1	0	1	6	1	1	0	10	6,7
1	X366 - VICTIMA DE AVALANCHA, DERRUMBE Y OTROS MOVIMIENTOS DE TIERRA: AREA INDUSTRIAL Y DE LA CONSTRUCCION	0	0	0	3	0	0	0	3	2,0
2	D376 - TUMOR DE COMPORTAMIENTO INCIERTO O DESCONOCIDO DEL HIGADO, DE LA VESICULA BILIAR Y DEL CONDUCTO BILIAR	0	0	0	0	1	0	0	1	0,7
3	I269 - EMBOLIA PULMONAR SIN MENCION DE CORAZON PULMONAR AGUDO	0	0	0	1	0	0	0	1	0,7
4	K566 - OTRAS OBSTRUCCIONES INTESTINALES Y LAS NO ESPECIFICADAS	0	0	0	0	0	1	0	1	0,7
5	P369 - SEPSIS BACTERIANA DEL RECIEN NACIDO, NO ESPECIFICADA	1	0	0	0	0	0	0	1	0,7
6	V903 - ACCIDENTE DE EMBARCACION QUE CAUSA AHOGAMIENTO Y SUMERSION: OTRO VEHICULO ACUATICO CON MOTOR	0	0	0	1	0	0	0	1	0,7
7	X959 - AGRESION CON DISPARO DE OTRAS ARMAS DE FUEGO, Y LAS NO ESPECIFICADAS: LUGAR NO ESPECIFICADO	0	0	0	1	0	0	0	1	0,7
8	Y349 - EVENTO NO ESPECIFICADO, DE INTENCION NO DETERMINADA: LUGAR NO ESPECIFICADO	0	0	1	0	0	0	0	1	0,7
Subtotal		1	0	1	6	1	1	0	10	
Resto de causas		0	0	0	0	0	0	0	0	



Gobernación
de Nariño



Instituto
Departamental
de Salud de Nariño



MINGAS

10 PRIMERAS CAUSAS DE MORTALIDAD SEGÚN MUNICIPIO

DEPARTAMENTO DE NARIÑO - AÑO 2014 (Último dato oficial)

Fuente: DANE - Estadísticas Vitales, Subdirección de Salud Pública, Oficina de Epidemiología

No	Municipio - Causa	Menor de 1 año	De 1 a 4 años	5 - 14 años	15 - 44 años	45 - 59 años	60 y mas años	No definido	Total	Tasa por cada 10,000 hbs
52699 - Santacruz		0	0	0	6	5	46	0	57	20,9
1	I10X - HIPERTENSION ESENCIAL (PRIMARIA)	0	0	0	0	1	6	0	7	2,6
2	I219 - INFARTO AGUDO DEL MIOCARDIO, SIN OTRA ESPECIFICACION	0	0	0	0	0	4	0	4	1,5
3	J189 - NEUMONIA, NO ESPECIFICADA	0	0	0	0	1	2	0	3	1,1
4	J449 - ENFERMEDAD PULMONAR OBSTRUCTIVA CRONICA, NO ESPECIFICADA	0	0	0	0	0	3	0	3	1,1
5	A419 - SEPTICEMIA, NO ESPECIFICADA	0	0	0	0	0	2	0	2	0,7
6	I694 - SECUELAS DE ENFERMEDAD CEREBROVASCULAR, NO ESPECIFICADA COMO HEMORRAGICA U OCLUSIVA	0	0	0	0	0	2	0	2	0,7
7	X954 - AGRESION CON DISPARO DE OTRAS ARMAS DE FUEGO, Y LAS NO ESPECIFICADAS: CALLES Y CARRETERAS	0	0	0	2	0	0	0	2	0,7
8	C159 - TUMOR MALIGNO DEL ESOFAGO, PARTE NO ESPECIFICADA	0	0	0	0	0	1	0	1	0,4
9	C169 - TUMOR MALIGNO DEL ESTOMAGO, PARTE NO ESPECIFICADA	0	0	0	0	0	1	0	1	0,4
10	C23X - TUMOR MALIGNO DE LA VESICULA BILIAR	0	0	0	0	0	1	0	1	0,4
Subtotal		0	0	0	2	2	22	0	26	
Resto de causas		0	0	0	4	3	24	0	31	
No	Municipio - Causa	Menor de 1 año	De 1 a 4 años	5 - 14 años	15 - 44 años	45 - 59 años	60 y mas años	No definido	Total	Tasa por cada 10,000 hbs
52720 - Sapuyes		1	0	1	1	6	34	0	43	66,6
1	J449 - ENFERMEDAD PULMONAR OBSTRUCTIVA CRONICA, NO ESPECIFICADA	0	0	0	0	0	4	0	4	6,2
2	C169 - TUMOR MALIGNO DEL ESTOMAGO, PARTE NO ESPECIFICADA	0	0	0	0	0	3	0	3	4,6
3	I219 - INFARTO AGUDO DEL MIOCARDIO, SIN OTRA ESPECIFICACION	0	0	0	0	0	3	0	3	4,6
4	C349 - TUMOR MALIGNO DE LOS BRONQUIOS O DEL PULMON, PARTE NO ESPECIFICADA	0	0	0	0	0	2	0	2	3,1
5	C539 - TUMOR MALIGNO DEL CUELLO DEL UTERO, SIN OTRA ESPECIFICACION	0	0	0	0	0	2	0	2	6,2
6	I269 - EMBOLIA PULMONAR SIN MENCION DE CORAZON PULMONAR AGUDO	0	0	0	0	0	2	0	2	3,1
7	I509 - INSUFICIENCIA CARDIACA, NO ESPECIFICADA	0	0	0	0	0	2	0	2	3,1
8	J189 - NEUMONIA, NO ESPECIFICADA	0	0	0	0	0	2	0	2	3,1
9	V092 - PEATON LESIONADO EN ACCIDENTE DE TRANSITO QUE INVOLUCRA OTROS VEHICULOS DE MOTOR, Y LOS NO ESPECIFICADOS	0	0	0	1	1	0	0	2	3,1
10	C189 - TUMOR MALIGNO DEL COLON, PARTE NO ESPECIFICADA	0	0	0	0	1	0	0	1	1,5
Subtotal		0	0	0	1	2	20	0	23	
Resto de causas		1	0	1	0	4	14	0	20	
No	Municipio - Causa	Menor de 1 año	De 1 a 4 años	5 - 14 años	15 - 44 años	45 - 59 años	60 y mas años	No definido	Total	Tasa por cada 10,000 hbs
52786 - Taminango		4	0	1	19	10	58	0	92	45,6
1	I219 - INFARTO AGUDO DEL MIOCARDIO, SIN OTRA ESPECIFICACION	0	0	0	0	2	14	0	16	7,9
2	X954 - AGRESION CON DISPARO DE OTRAS ARMAS DE FUEGO, Y LAS NO ESPECIFICADAS: CALLES Y CARRETERAS	0	0	0	5	1	0	0	6	3,0
3	I64X - ACCIDENTE VASCULAR ENCEFALICO AGUDO, NO ESPECIFICADO COMO HEMORRAGICO O ISQUEMICO	0	0	0	0	0	5	0	5	2,5
4	J440 - ENFERMEDAD PULMONAR OBSTRUCTIVA CRONICA CON INFECCION AGUDA DE LAS VIAS RESPIRATORIAS INFERIORES	0	0	0	0	1	4	0	5	2,5
5	R99X - OTRAS CAUSAS MAL DEFINIDAS Y LAS NO ESPECIFICADAS DE MORTALIDAD	0	0	0	0	0	3	0	3	1,5
6	I10X - HIPERTENSION ESENCIAL (PRIMARIA)	0	0	0	0	0	2	0	2	1,0
7	I110 - ENFERMEDAD CARDIACA HIPERTENSIVA CON INSUFICIENCIA CARDIACA (CONGESTIVA)	0	0	0	0	0	2	0	2	1,0
8	I678 - OTRAS ENFERMEDADES CEREBROVASCULARES ESPECIFICADAS	0	0	0	1	0	1	0	2	1,0
	J449 - ENFERMEDAD PULMONAR OBSTRUCTIVA CRONICA, NO ESPECIFICADA	0	0	0	0	0	2	0	2	1,0
	K746 - OTRAS CIRROSIS DEL HIGADO Y LA NO ESPECIFICADAS	0	0	0	0	1	1	0	2	1,0
Subtotal		0	0	0	6	5	34	0	45	
Resto de causas		4	0	1	13	5	24	0	47	



10 PRIMERAS CAUSAS DE MORTALIDAD SEGÚN MUNICIPIO

DEPARTAMENTO DE NARIÑO - AÑO 2014 (Último dato oficial)

Fuente: DANE - Estadísticas Vitales, Subdirección de Salud Pública, Oficina de Epidemiología

No	Municipio - Causa	Menor de 1 año	De 1 a 4 años	5 - 14 años	15 - 44 años	45 - 59 años	60 y mas años	No definido	Total	Tasa por cada 10,000 hbs
52788 - Tangua		1	1	0	5	9	54	0	70	71,7
1	I219 - INFARTO AGUDO DEL MIOCARDIO, SIN OTRA ESPECIFICACION	0	0	0	0	0	9	0	9	9,2
2	J449 - ENFERMEDAD PULMONAR OBSTRUCTIVA CRONICA, NO ESPECIFICADA	0	0	0	0	1	7	0	8	8,2
3	C169 - TUMOR MALIGNO DEL ESTOMAGO, PARTE NO ESPECIFICADA	0	0	0	0	1	2	0	3	3,1
4	I64X - ACCIDENTE VASCULAR ENCEFALICO AGUDO, NO ESPECIFICADO COMO HEMORRAGICO O ISQUEMICO	0	0	0	0	0	3	0	3	3,1
5	I110 - ENFERMEDAD CARDIACA HIPERTENSIVA CON INSUFICIENCIA CARDIACA (CONGESTIVA)	0	0	0	0	0	2	0	2	2,0
6	I500 - INSUFICIENCIA CARDIACA CONGESTIVA	0	0	0	0	0	2	0	2	2,0
7	J440 - ENFERMEDAD PULMONAR OBSTRUCTIVA CRONICA CON INFECCION AGUDA DE LAS VIAS RESPIRATORIAS INFERIORES	0	0	0	0	0	2	0	2	2,0
8	X954 - AGRESION CON DISPARO DE OTRAS ARMAS DE FUEGO, Y LAS NO ESPECIFICADAS: CALLES Y CARRETERAS	0	0	0	1	1	0	0	2	2,0
9	C07X - TUMOR MALIGNO DE LA GLANDULA PAROTIDA	0	0	0	1	0	0	0	1	1,0
10	C159 - TUMOR MALIGNO DEL ESOFAGO, PARTE NO ESPECIFICADA	0	0	0	0	0	1	0	1	1,0
Subtotal		0	0	0	2	3	28	0	33	
Resto de causas			1	1	0	3	6	26	0	37
No.	Municipio - Causa	Menor de 1 año	De 1 a 4 años	5 - 14 años	15 - 44 años	45 - 59 años	60 y mas años	No definido	Total	Tasa por cada 10,000 hbs
52835 - San Andres De Tumaco		47	14	16	209	85	360	0	731	37,4
1	X954 - AGRESION CON DISPARO DE OTRAS ARMAS DE FUEGO, Y LAS NO ESPECIFICADAS: CALLES Y CARRETERAS	0	0	0	51	5	1	0	57	2,9
2	I219 - INFARTO AGUDO DEL MIOCARDIO, SIN OTRA ESPECIFICACION	0	0	0	2	7	37	0	46	2,4
3	J449 - ENFERMEDAD PULMONAR OBSTRUCTIVA CRONICA, NO ESPECIFICADA	0	0	0	1	1	19	0	21	1,1
4	X959 - AGRESION CON DISPARO DE OTRAS ARMAS DE FUEGO, Y LAS NO ESPECIFICADAS: LUGAR NO ESPECIFICADO	0	0	0	19	1	0	0	20	1,0
5	C349 - TUMOR MALIGNO DE LOS BRONQUIOS O DEL PULMON, PARTE NO ESPECIFICADA	0	0	0	0	3	13	0	16	0,8
6	I110 - ENFERMEDAD CARDIACA HIPERTENSIVA CON INSUFICIENCIA CARDIACA (CONGESTIVA)	0	0	0	0	1	14	0	15	0,8
7	W698 - AHOGAMIENTO Y SUMERSION MIENTRAS SE ESTA EN AGUAS NATURALES: OTRO LUGAR ESPECIFICADO	0	4	2	6	1	0	0	13	0,7
8	J440 - ENFERMEDAD PULMONAR OBSTRUCTIVA CRONICA CON INFECCION AGUDA DE LAS VIAS RESPIRATORIAS INFERIORES	0	0	0	0	0	12	0	12	0,6
9	C169 - TUMOR MALIGNO DEL ESTOMAGO, PARTE NO ESPECIFICADA	0	0	0	1	5	5	0	11	0,6
10	I10X - HIPERTENSION ESENCIAL (PRIMARIA)	0	0	0	0	0	11	0	11	0,6
Subtotal		0	4	2	80	24	112	0	222	
Resto de causas		47	10	14	129	61	248	0	509	
No.	Municipio - Causa	Menor de 1 año	De 1 a 4 años	5 - 14 años	15 - 44 años	45 - 59 años	60 y mas años	No definido	Total	Tasa por cada 10,000 hbs
52838 - Túquerres		12	2	2	26	26	168	0	236	58,0
1	I219 - INFARTO AGUDO DEL MIOCARDIO, SIN OTRA ESPECIFICACION	0	0	0	1	0	22	0	23	5,7
2	C169 - TUMOR MALIGNO DEL ESTOMAGO, PARTE NO ESPECIFICADA	0	0	0	0	6	8	0	14	3,4
3	I10X - HIPERTENSION ESENCIAL (PRIMARIA)	0	0	0	0	0	10	0	10	2,5
4	J449 - ENFERMEDAD PULMONAR OBSTRUCTIVA CRONICA, NO ESPECIFICADA	0	0	0	0	0	10	0	10	2,5
5	I64X - ACCIDENTE VASCULAR ENCEFALICO AGUDO, NO ESPECIFICADO COMO HEMORRAGICO O ISQUEMICO	0	0	0	0	1	8	0	9	2,2
6	I509 - INSUFICIENCIA CARDIACA, NO ESPECIFICADA	0	0	1	0	0	6	0	7	1,7
7	I619 - HEMORRAGIA INTRAENCEFALICA, NO ESPECIFICADA	0	0	0	0	0	5	0	5	1,2
8	J189 - NEUMONIA, NO ESPECIFICADA	0	0	0	0	0	5	0	5	1,2
	J984 - OTROS TRASTORNOS DEL PULMON	0	0	0	0	0	5	0	5	1,2
	X954 - AGRESION CON DISPARO DE OTRAS ARMAS DE FUEGO, Y LAS NO ESPECIFICADAS: CALLES Y CARRETERAS	0	0	0	3	1	0	0	4	1,0
Subtotal		0	0	1	4	8	79	0	92	
Resto de causas		12	2	1	22	18	89	0	144	



Gobernación
de Nariño



Instituto
Departamental
de Salud de Nariño



INGAS
Instituto Nariño de Estadísticas Vitales

**10 PRIMERAS CAUSAS DE MORTALIDAD SEGÚN MUNICIPIO
DEPARTAMENTO DE NARIÑO - AÑO 2014 (Último dato oficial)**

Fuente: DANE - Estadísticas Vitales, Subdirección de Salud Pública, Oficina de Epidemiología

No	Municipio - Causa	Menor de 1 año	De 1 a 4 años	5 - 14 años	15 - 44 años	45 - 59 años	60 y mas años	No definido	Total	Tasa por cada 10,000 hrs
52885 - Yacuanquer		1	0	0	2	3	46	0	52	47,8
1	J449 - ENFERMEDAD PULMONAR OBSTRUCTIVA CRONICA, NO ESPECIFICADA	0	0	0	0	0	9	0	9	8,3
2	I110 - ENFERMEDAD CARDIACA HIPERTENSIVA CON INSUFICIENCIA CARDIACA (CONGESTIVA)	0	0	0	0	0	5	0	5	4,6
3	C61X - TUMOR MALIGNO DE LA PROSTATA	0	0	0	0	0	3	0	3	5,5
4	I219 - INFARTO AGUDO DEL MIOCARDIO, SIN OTRA ESPECIFICACION	0	0	0	0	1	2	0	3	2,8
5	C73X - TUMOR MALIGNO DE LA GLANDULA TIROIDES	0	0	0	0	0	2	0	2	1,8
6	I10X - HIPERTENSION ESENCIAL (PRIMARIA)	0	0	0	0	0	2	0	2	1,8
7	N189 - INSUFICIENCIA RENAL CRONICA, NO ESPECIFICADA	0	0	0	0	0	2	0	2	1,8
8	C162 - TUMOR MALIGNO DEL CUERPO DEL ESTOMAGO	0	0	0	0	0	1	0	1	0,9
9	C229 - TUMOR MALIGNO DEL HIGADO, NO ESPECIFICADO	0	0	0	0	0	1	0	1	0,9
10	C531 - TUMOR MALIGNO DE EXOCERVIX	0	0	0	0	0	1	0	1	1,8
Subtotal		0	0	0	0	1	28	0	29	
Resto de causas		1	0	0	2	2	18	0	23	
No.	Municipio - Causa	Menor de 1 año	De 1 a 4 años	5 - 14 años	15 - 44 años	45 - 59 años	60 y mas años	No definido	Total	Tasa por cada 10,000 hrs
52999 - Sin Informacion - Nariño		0	0	1	8	2	1	6	18	
1	X954 - AGRESION CON DISPARO DE OTRAS ARMAS DE FUEGO, Y LAS NO ESPECIFICADAS: CALLES Y CARRETERAS	0	0	1	3	0	0	1	5	
2	X959 - AGRESION CON DISPARO DE OTRAS ARMAS DE FUEGO, Y LAS NO ESPECIFICADAS: LUGAR NO ESPECIFICADO	0	0	0	2	1	0	2	5	
3	X994 - AGRESION CON OBJETO CORTANTE: CALLES Y CARRETERAS	0	0	0	1	0	0	1	2	
4	V093 - PEATON LESIONADO EN ACCIDENTE DE TRANSITO NO ESPECIFICADO	0	0	0	0	0	1	0	1	
5	V294 - CONDUCTOR DE MOTOCICLETA LESIONADO POR COLISION CON OTROS VEHICULO DE MOTOR, Y CON LOS NO ESPECIFICADOS, EN ACCIDENTE DE TRANSITO	0	0	0	0	1	0	0	1	
6	V295 - PASAJERO DE MOTOCICLETA LESIONADO POR COLISION CON OTROS VEHICULO DE MOTOR, Y CON LOS NO ESPECIFICADOS, EN ACCIDENTE DE TRANSITO	0	0	0	1	0	0	0	1	
7	X599 - EXPOSICION A FACTORES NO ESPECIFICADOS: LUGAR NO ESPECIFICADO	0	0	0	0	0	0	1	1	
8	X958 - AGRESION CON DISPARO DE OTRAS ARMAS DE FUEGO, Y LAS NO ESPECIFICADAS: OTRO LUGAR ESPECIFICADO	0	0	0	1	0	0	0	1	
9	X990 - AGRESION CON OBJETO CORTANTE: VIVIENDA	0	0	0	0	0	0	1	1	
Subtotal		0	0	1	8	2	1	6	18	
Resto de causas		0	0	0	0	0	0	0	0	

DIEZ PRIMERAS CAUSAS DE MORTALIDAD INFANTIL EN MENORES DE 1 AÑO
DEPARTAMENTO DE NARIÑO 2014 (Último dato oficial)
Fuente: DANE - Estadísticas Vitales, Subdirección de Salud Pública, Oficina de Epidemiología

No.	Causas	Casos	%	Tasa por cada 1,000 < 1 año
1	P369 - SEPSIS BACTERIANA DEL RECIEN NACIDO, NO ESPECIFICADA	21	9,4	1,1
2	Q249 - MALFORMACION CONGENITA DEL CORAZON, NO ESPECIFICADA	18	8,0	1,0
3	P220 - SINDROME DE DIFICULTAD RESPIRATORIA DEL RECIEN NACIDO	14	6,3	0,8
4	P070 - PESO EXTREMADAMENTE BAJO AL NACER	10	4,5	0,5
5	Q897 - MALFORMACIONES CONGENITAS MULTIPLES, NO CLASIFICADAS EN OTRA PARTE	7	3,1	0,4
6	P77X - ENTEROCOLITIS NECROTIZANTE DEL FETO Y DEL RECIEN NACIDO	6	2,7	0,3
7	J189 - NEUMONIA, NO ESPECIFICADA	5	2,2	0,3
8	Q210 - DEFECTO DEL TABIQUE VENTRICULAR	5	2,2	0,3
9	P960 - INSUFICIENCIA RENAL CONGENITA	5	2,2	0,3
10	P249 - SINDROME DE ASPIRACION NEONATAL, SIN OTRA ESPECIFICACION	5	2,2	0,3
Subtotal		96	42,9	5,2
Resto de causas		128	57,1	6,9
Total general		224	100,0	12,1

DIEZ PRIMERAS CAUSAS DE MORTALIDAD INFANTIL EN MENORES DE 5 AÑOS
DEPARTAMENTO DE NARIÑO 2014 (Último dato oficial)
Fuente: DANE - Estadísticas Vitales, Subdirección de Salud Pública, Oficina de Epidemiología

No.	Causas	Casos	%	Tasa por cada 1,000 nacidos vivos
1	J189 - NEUMONIA, NO ESPECIFICADA	6	11,3	0,3
2	W698 - AHOGAMIENTO Y SUMERSION MIENTRAS SE ESTA EN AGUAS NATURALES: OTRO LUGAR ESPECIFICADO	4	7,5	0,2
3	A09X - DIARREA Y GASTROENTERITIS DE PRESUNTO ORIGEN INFECCIOSO	3	5,7	0,2
4	R568 - OTRAS CONVULSIONES Y LAS NO ESPECIFICADAS	3	5,7	0,2
5	E43X - DESNUTRICION PROTEICOALORICA SEVERA, NO ESPECIFICADA	2	3,8	0,1
6	X360 - VICTIMA DE AVALANCHA, DERRUMBE Y OTROS MOVIMIENTOS DE TIERRA: VIVIENDA	2	3,8	0,1
7	W730 - OTROS AHOGAMIENTOS Y SUMERSIONES ESPECIFICADOS: VIVIENDA	2	3,8	0,1
8	Y214 - AHOGAMIENTO Y SUMERSION, DE INTENCION NO DETERMINADA: CALLES Y CARRETERAS	2	3,8	0,1
9	Y199 - ENVENENAMIENTO POR, Y EXPOSICION A OTROS PRODUCTOS QUIMICOS Y SUSTANCIAS NOCIVAS, Y LOS NO ESPECIFICADOS, DE INTENCION NO DETERMINADA: LUGAR NO ESPECIFICADO	2	3,8	0,1
10	R98X - MUERTE SIN ASISTENCIA	2	3,8	0,1
Subtotal		28	52,8	1,5
Resto de causas		25	47,2	1,4
Total general		53	100,0	2,9

**DIEZ PRIMERAS CAUSAS DE MORTALIDAD INFANTIL EN MENORES DE 1 AÑO
MUNICIPIO DE PASTO 2014 (Último dato oficial)**

Fuente: DANE - Estadísticas Vitales, Subdirección de Salud Pública, Oficina de Epidemiología

No.	Causas	Casos	%	Tasa por cada 1,000 < 1 año
PASTO		65	100,0	12,9
1	Q249 - MALFORMACION CONGENITA DEL CORAZON, NO ESPECIFICADA	6	9,2	1,2
2	P369 - SEPSIS BACTERIANA DEL RECIEN NACIDO, NO ESPECIFICADA	5	7,7	1,0
3	P070 - PESO EXTREMADAMENTE BAJO AL NACER	5	7,7	1,0
4	P77X - ENTEROCOLITIS NECROTIZANTE DEL FETO Y DEL RECIEN NACIDO	3	4,6	0,6
5	P960 - INSUFICIENCIA RENAL CONGENITA	2	3,1	0,4
6	P261 - HEMORRAGIA PULMONAR MASIVA ORIGINADA EN EL PERIODO PERINATAL	2	3,1	0,4
7	Q234 - SINDROME DE HIPOPLASIA DEL CORAZON IZQUIERDO	2	3,1	0,4
8	P271 - DISPLASIA BRONCOPULMONAR ORIGINADA EN EL PERIODO PERINATAL	2	3,1	0,4
9	R95X - SINDROME DE LA MUERTE SUBITA INFANTIL	2	3,1	0,4
10	Q897 - MALFORMACIONES CONGENITAS MULTIPLES, NO CLASIFICADAS EN OTRA PARTE	2	3,1	0,4
ALDANA		2	100,0	21,5
1	Q283 - OTRAS MALFORMACIONES DE LOS VASOS CEREBRALES	1	50,0	10,8
2	P960 - INSUFICIENCIA RENAL CONGENITA	1	50,0	10,8
BARBACOAS		9	100,0	21,7
1	J189 - NEUMONIA, NO ESPECIFICADA	2	22,2	4,8
2	P369 - SEPSIS BACTERIANA DEL RECIEN NACIDO, NO ESPECIFICADA	1	11,1	2,4
3	Q909 - SINDROME DE DOWN, NO ESPECIFICADO	1	11,1	2,4
4	Q249 - MALFORMACION CONGENITA DEL CORAZON, NO ESPECIFICADA	1	11,1	2,4
5	Q793 - GASTROSQUISIS	1	11,1	2,4
6	P220 - SINDROME DE DIFICULTAD RESPIRATORIA DEL RECIEN NACIDO	1	11,1	2,4
7	D819 - INMUNODEFICIENCIA COMBINADA, NO ESPECIFICADA	1	11,1	2,4
8	P239 - NEUMONIA CONGENITA, ORGANISMO NO ESPECIFICADO	1	11,1	2,4
CONSACA		2	100,0	25,6
1	Q790 - HERNIA DIAFRAGMATICA CONGENITA	1	50,0	12,8
2	P960 - INSUFICIENCIA RENAL CONGENITA	1	50,0	12,8
CORDOBA		2	100,0	10,1
1	Q210 - DEFECTO DEL TABIQUE VENTRICULAR	1	50,0	5,1
2	Q043 - OTRAS ANOMALIAS HIPOPLASICAS DEL ENCEFALO	1	50,0	5,1
CUMBAL		4	100,0	10,9
1	W849 - OBSTRUCCIONES NO ESPECIFICADA DE LA RESPIRACION: LUGAR NO ESPECIFICADO	1	25,0	2,7
2	R99X - OTRAS CAUSAS MAL DEFINIDAS Y LAS NO ESPECIFICADAS DE MORTALIDAD	1	25,0	2,7
3	P070 - PESO EXTREMADAMENTE BAJO AL NACER	1	25,0	2,7
4	P369 - SEPSIS BACTERIANA DEL RECIEN NACIDO, NO ESPECIFICADA	1	25,0	2,7
CUMBITARA		1	100,0	11,5
1	P369 - SEPSIS BACTERIANA DEL RECIEN NACIDO, NO ESPECIFICADA	1	100,0	11,5
CHACHAGUI		3	100,0	19,4
1	J180 - BRONCONEUMONIA, NO ESPECIFICADA	1	33,3	6,5
2	P369 - SEPSIS BACTERIANA DEL RECIEN NACIDO, NO ESPECIFICADA	1	33,3	6,5
3	K831 - OBSTRUCCION DEL CONDUCTO BILIAR	1	33,3	6,5
EL CHARCO		5	100,0	14,7
1	P369 - SEPSIS BACTERIANA DEL RECIEN NACIDO, NO ESPECIFICADA	1	20,0	2,9
2	B500 - PALUDISMO DEBIDO A PLASMODIUM FALCIPARUM CON COMPLICACIONES CEREBRALES	1	20,0	2,9
3	Q897 - MALFORMACIONES CONGENITAS MULTIPLES, NO CLASIFICADAS EN OTRA PARTE	1	20,0	2,9
4	K922 - HEMORRAGIA GASTROINTESTINAL, NO ESPECIFICADA	1	20,0	2,9
5	P239 - NEUMONIA CONGENITA, ORGANISMO NO ESPECIFICADO	1	20,0	2,9
EL TABLON		1	100,0	6,1
1	G404 - OTRAS EPILEPSIAS Y SINDROMES EPILEPTICOS GENERALIZADOS	1	100,0	6,1
EL TAMBO		1	100,0	7,0
1	Q909 - SINDROME DE DOWN, NO ESPECIFICADO	1	100,0	7,0
FUNES		1	100,0	18,9
1	E440 - DESNUTRICION PROTEICOALORICA MODERADA	1	100,0	18,9
GUACHUCAL		3	100,0	14,4
1	P011 - FETO Y RECIEN NACIDO AFECTADOS POR RUPTURA PREMATURA DE LAS MEMBRANAS	1	33,3	4,8
2	P77X - ENTEROCOLITIS NECROTIZANTE DEL FETO Y DEL RECIEN NACIDO	1	33,3	4,8
3	P269 - HEMORRAGIA PULMONAR NO ESPECIFICADA, ORIGINADA EN EL PERIODO PERINATAL	1	33,3	4,8



**DIEZ PRIMERAS CAUSAS DE MORTALIDAD INFANTIL EN MENORES DE 1 AÑO
MUNICIPIO DE PASTO 2014 (Último dato oficial)**

Fuente: DANE - Estadísticas Vitales, Subdirección de Salud Pública, Oficina de Epidemiología

No.	Causas	Casos	%	Tasa por cada 1,000 < 1 año
GUALMATAN				
1	Q249 - MALFORMACION CONGENITA DEL CORAZON, NO ESPECIFICADA	1	100,0	18,9
ILES				
1	P038 - FETO Y RECIEN NACIDO AFECTADOS POR OTRAS COMPLICACIONES ESPECIFICADAS DEL TRABAJO DE PARTO Y DEL PARTO	1	50,0	12,0
2	X599 - EXPOSICION A FACTORES NO ESPECIFICADOS: LUGAR NO ESPECIFICADO	1	50,0	12,0
IMUES				
1	Y069 - NEGLIGENCIA Y ABANDONO: POR PERSONA NO ESPECIFICADA	1	100,0	15,6
IPIALES				
1	P243 - ASPIRACION NEONATAL DE LECHE Y ALIMENTO REGURGITADO	2	18,2	1,2
2	Q249 - MALFORMACION CONGENITA DEL CORAZON, NO ESPECIFICADA	1	9,1	0,6
3	P960 - INSUFICIENCIA RENAL CONGENITA	1	9,1	0,6
4	P038 - FETO Y RECIEN NACIDO AFECTADOS POR OTRAS COMPLICACIONES ESPECIFICADAS DEL TRABAJO DE PARTO Y DEL PARTO	1	9,1	0,6
5	P219 - ASFIXIA DEL NACIMIENTO, NO ESPECIFICADA	1	9,1	0,6
6	Q204 - VENTRICULO CON DOBLE ENTRADA	1	9,1	0,6
7	P220 - SINDROME DE DIFICULTAD RESPIRATORIA DEL RECIEN NACIDO	1	9,1	0,6
8	Q897 - MALFORMACIONES CONGENITAS MULTIPLES, NO CLASIFICADAS EN OTRA PARTE	1	9,1	0,6
9	E46X - DESNUTRICION PROTEICOALORICA , NO ESPECIFICADA	1	9,1	0,6
10	P351 - INFECCION CITOMEGALOVIRICA CONGENITA	1	9,1	0,6
LA FLORIDA				
1	P369 - SEPSIS BACTERIANA DEL RECIEN NACIDO, NO ESPECIFICADA	1	50,0	9,2
2	P220 - SINDROME DE DIFICULTAD RESPIRATORIA DEL RECIEN NACIDO	1	50,0	9,2
LA UNION				
1	G009 - MENINGITIS BACTERIANA, NO ESPECIFICADA	1	100,0	2,6
LEIVA				
1	P240 - ASPIRACION NEONATAL DE MECONIO	1	100,0	8,7
LOS ANDES				
1	Q039 - HIDROCEFALO CONGENITO, NO ESPECIFICADO	1	100,0	9,6
MAGUI PAYAN				
1	Q249 - MALFORMACION CONGENITA DEL CORAZON, NO ESPECIFICADA	1	100,0	13,5
MALLAMA				
1	P249 - SINDROME DE ASPIRACION NEONATAL, SIN OTRA ESPECIFICACION	1	100,0	12,0
MOSQUERA				
1	Q793 - GASTROQUISIS	1	50,0	10,4
2	P249 - SINDROME DE ASPIRACION NEONATAL, SIN OTRA ESPECIFICACION	1	50,0	10,4
NARIÑO				
1	C910 - LEUCEMIA LINFOBLASTICA AGUDA	1	100,0	17,5
OLAYA HERRERA				
1	P220 - SINDROME DE DIFICULTAD RESPIRATORIA DEL RECIEN NACIDO	3	33,3	10,8
2	Q249 - MALFORMACION CONGENITA DEL CORAZON, NO ESPECIFICADA	2	22,2	7,2
3	K566 - OTRAS OBSTRUCCIONES INTESTINALES Y LAS NO ESPECIFICADAS	1	11,1	3,6
4	Q897 - MALFORMACIONES CONGENITAS MULTIPLES, NO CLASIFICADAS EN OTRA PARTE	1	11,1	3,6
5	E43X - DESNUTRICION PROTEICOALORICA SEVERA, NO ESPECIFICADA	1	11,1	3,6
6	P240 - ASPIRACION NEONATAL DE MECONIO	1	11,1	3,6
FRANCISCO PIZARRO				
1	P243 - ASPIRACION NEONATAL DE LECHE Y ALIMENTO REGURGITADO	1	33,3	19,2
2	Q249 - MALFORMACION CONGENITA DEL CORAZON, NO ESPECIFICADA	1	33,3	19,2
3	P249 - SINDROME DE ASPIRACION NEONATAL, SIN OTRA ESPECIFICACION	1	33,3	19,2
POLICARPA				
1	Q234 - SINDROME DE HIPOPLASIA DEL CORAZON IZQUIERDO	1	100,0	6,3
POTOSI				
1	Q210 - DEFECTO DEL TABIQUE VENTRICULAR	1	25,0	6,3
2	Q039 - HIDROCEFALO CONGENITO, NO ESPECIFICADO	1	25,0	6,3
3	P220 - SINDROME DE DIFICULTAD RESPIRATORIA DEL RECIEN NACIDO	1	25,0	6,3
4	P369 - SEPSIS BACTERIANA DEL RECIEN NACIDO, NO ESPECIFICADA	1	25,0	6,3



**DIEZ PRIMERAS CAUSAS DE MORTALIDAD INFANTIL EN MENORES DE 1 AÑO
MUNICIPIO DE PASTO 2014 (Último dato oficial)**

Fuente: DANE - Estadísticas Vitales, Subdirección de Salud Pública, Oficina de Epidemiología

No.	Causas	Casos	%	Tasa por cada 1,000 < 1 año
PROVIDENCIA		1	100,0	17,2
1	Q079 - MALFORMACION CONGENITA DEL SISTEMA NERVIOSO, NO ESPECIFICADA	1	100,0	17,2
RICAURTE		3	100,0	11,2
1	G120 - ATROFIA MUSCULAR ESPINAL INFANTIL, TIPO I [WERDNIG-HOFFMAN]	1	33,3	3,7
2	W844 - OBSTRUCCIONES NO ESPECIFICADA DE LA RESPIRACION: CALLES Y CARRETERAS	1	33,3	3,7
3	P038 - FETO Y RECIEN NACIDO AFECTADOS POR OTRAS COMPLICACIONES ESPECIFICADAS DEL TRABAJO DE PARTO Y DEL PARTO	1	33,3	3,7
ROBERTO PAYAN		3	100,0	27,0
1	E46X - DESNUTRICION PROTEICO-CALORICA, NO ESPECIFICADA	1	33,3	9,0
2	Q249 - MALFORMACION CONGENITA DEL CORAZON, NO ESPECIFICADA	1	33,3	9,0
3	J189 - NEUMONIA, NO ESPECIFICADA	1	33,3	9,0
SAMANIEGO		1	100,0	3,1
1	P070 - PESO EXTREMADAMENTE BAJO AL NACER	1	100,0	3,1
SANDONA		4	100,0	22,1
1	Q899 - MALFORMACION CONGENITA, NO ESPECIFICADA	1	25,0	5,5
2	P832 - HIDROPESIA FETAL NO DEBIDA A ENFERMEDAD HEMOLITICA	1	25,0	5,5
3	P008 - FETO Y RECIEN NACIDO AFECTADOS POR OTRAS AFECCIONES MTERNAS	1	25,0	5,5
4	P369 - SEPSIS BACTERIANA DEL RECIEN NACIDO, NO ESPECIFICADA	1	25,0	5,5
SAN BERNARDO		2	100,0	28,2
1	Q249 - MALFORMACION CONGENITA DEL CORAZON, NO ESPECIFICADA	1	50,0	14,1
2	P249 - SINDROME DE ASPIRACION NEONATAL, SIN OTRA ESPECIFICACION	1	50,0	14,1
SAN PABLO		2	100,0	13,7
1	P240 - ASPIRACION NEONATAL DE MECONIO	1	50,0	6,8
2	G120 - ATROFIA MUSCULAR ESPINAL INFANTIL, TIPO I [WERDNIG-HOFFMAN]	1	50,0	6,8
SANTA BARBARA		1	100,0	13,3
1	P369 - SEPSIS BACTERIANA DEL RECIEN NACIDO, NO ESPECIFICADA	1	100,0	13,3
SAPUYES		1	100,0	17,2
1	Q909 - SINDROME DE DOWN, NO ESPECIFICADO	1	100,0	17,2
TAMINANGO		4	100,0	27,8
1	V285 - MOTOCICLISTA LESIONADO EN ACCIDENTE DE TRANSPORTE SIN COLISION: PASAJERO LESIONADO EN ACCIDENTE DE TRANSITO	1	25,0	6,9
2	Q250 - CONDUCTO ARTERIOSO PERMEABLE	1	25,0	6,9
3	P293 - PERSISTENCIA DE LA CIRCULACION FETAL	1	25,0	6,9
4	P369 - SEPSIS BACTERIANA DEL RECIEN NACIDO, NO ESPECIFICADA	1	25,0	6,9
TANGUA		1	100,0	9,7
1	X368 - VICTIMA DE AVALANCHA, DERRUMBE Y OTROS MOVIMIENTOS DE TIERRA: OTRO LUGAR ESPECIFICADO	1	100,0	9,7
TUMACO		47	100,0	14,5
1	P220 - SINDROME DE DIFICULTAD RESPIRATORIA DEL RECIEN NACIDO	6	12,8	1,9
2	P369 - SEPSIS BACTERIANA DEL RECIEN NACIDO, NO ESPECIFICADA	6	12,8	1,9
3	Q249 - MALFORMACION CONGENITA DEL CORAZON, NO ESPECIFICADA	3	6,4	0,9
4	P523 - HEMORRAGIA INTRAVENTRICULAR (NO TRAUMATICA) DEL FETO Y DEL RECIEN NACIDO, SIN OTRA ESPECIFICACION	2	4,3	0,6
5	P77X - ENTEROCOLITIS NECROTIZANTE DEL FETO Y DEL RECIEN NACIDO	2	4,3	0,6
6	Q210 - DEFECTO DEL TABIQUE VENTRICULAR	1	2,1	0,3
7	A09X - DIARREA Y GASTROENTERITIS DE PRESUNTO ORIGEN INFECCIOSO	1	2,1	0,3
8	Q793 - GASTROSQUISIS	1	2,1	0,3
9	P001 - FETO Y RECIEN NACIDO AFECTADOS POR ENFERMEDADES RENALES Y DE LAS VIAS URINARIAS DE LA MADRE	1	2,1	0,3
10	J80X - SINDROME DE DIFICULTAD RESPIRATORIA DEL ADULTO	1	2,1	0,3
TUQUERRES		12	100,0	22,8
1	P070 - PESO EXTREMADAMENTE BAJO AL NACER	2	16,7	3,8
2	A379 - TOS FERINA, NO ESPECIFICADA	1	8,3	1,9
3	P968 - OTRAS AFECCIONES ESPECIFICADAS ORIGINADAS EN EL PERIODO PERINATAL	1	8,3	1,9
4	A047 - ENTEROCOLITIS DEBIDA A CLOSTRIDIUM DIFFICILE	1	8,3	1,9
5	P038 - FETO Y RECIEN NACIDO AFECTADOS POR OTRAS COMPLICACIONES ESPECIFICADAS DEL TRABAJO DE PARTO Y DEL PARTO	1	8,3	1,9
6	Q210 - DEFECTO DEL TABIQUE VENTRICULAR	1	8,3	1,9
7	Q250 - CONDUCTO ARTERIOSO PERMEABLE	1	8,3	1,9
8	Q897 - MALFORMACIONES CONGENITAS MULTIPLES, NO CLASIFICADAS EN OTRA PARTE	1	8,3	1,9
9	R95X - SINDROME DE LA MUERTE SUBITA INFANTIL	1	8,3	1,9
10	P071 - OTRO PESO BAJO AL NACER	1	8,3	1,9
YACUANQUER		1	100,0	7,7
1	P220 - SINDROME DE DIFICULTAD RESPIRATORIA DEL RECIEN NACIDO	1	100,0	7,7



**DIEZ PRIMERAS CAUSAS DE MORTALIDAD INFANTIL EN MENORES DE 5 AÑOS
MUNICIPIO DE PASTO 2014 (Último dato oficial)**

Fuente: DANE - Estadísticas Vitales, Subdirección de Salud Pública, Oficina de Epidemiología

No.	Causas	Casos	%	Tasa por cada 1,000 Nacidos vivos
PASTO		6	100,0	1,2
1	J189 - NEUMONIA, NO ESPECIFICADA	2	33,3	0,4
2	W730 - OTROS AHOGAMIENTOS Y SUMERSIONES ESPECIFICADOS: VIVIENDA	1	16,7	0,2
3	Q213 - TETRALOGIA DE FALLOT	1	16,7	0,2
4	I639 - INFARTO CEREBRAL, NO ESPECIFICADO	1	16,7	0,2
5	G809 - PARALISIS CEREBRAL INFANTIL, SIN OTRA ESPECIFICACION	1	16,7	0,2
ALBAN		1	100,0	10,9
1	D694 - OTRAS TROMBOCITOPENIAS PRIMARIAS	1	100	10,9
BARBACOAS		3	100,0	7,2
1	G009 - MENINGITIS BACTERIANA, NO ESPECIFICADA	1	33,3	2,4
2	R98X - MUERTE SIN ASISTENCIA	1	33,3	2,4
3	J189 - NEUMONIA, NO ESPECIFICADA	1	33,3	2,4
CORDOBA		1	100,0	5,1
1	J985 - ENFERMEDADES DEL MEDIASTINO, NO CLASIFICADOS EN OTRA PARTE	1	100	5,1
CUMBAL		1	100,0	2,7
1	W849 - OBSTRUCCIONES NO ESPECIFICADA DE LA RESPIRACION: LUGAR NO ESPECIFICADO	1	100,0	2,7
CHACHAGUI		1	100,0	6,5
1	R568 - OTRAS CONVULSIONES Y LAS NO ESPECIFICADAS	1	100,0	6,5
EL CHARCO		2	100,0	5,9
1	R568 - OTRAS CONVULSIONES Y LAS NO ESPECIFICADAS	1	50,0	2,9
2	K566 - OTRAS OBSTRUCCIONES INTESTINALES Y LAS NO ESPECIFICADAS	1	50,0	2,9
GUACHUCAL		1	100,0	4,8
1	C959 - LEUCEMIA, NO ESPECIFICADA	1	100,0	4,8
ILES		2	100,0	24,1
1	X360 - VICTIMA DE AVALANCHA, DERRUMBE Y OTROS MOVIMIENTOS DE TIERRA: VIVIENDA	2	100,0	24,1
LA CRUZ		1	100,0	5,6
1	C64X - TUMOR MALIGNO DEL RIÑON, EXCEPTO DE LA PELVIS RENAL	1	100,0	5,6
IPIALES		3	100,0	1,8
1	C64X - TUMOR MALIGNO DEL RIÑON, EXCEPTO DE LA PELVIS RENAL	1	33,3	0,6
2	C910 - LEUCEMIA LINFOBLASTICA AGUDA	1	33,3	0,6
3	C762 - TUMOR MALIGNO DEL ABDOMEN	1	33,3	0,6
MAGUI PAYAN		2	100,0	27,0
1	R568 - OTRAS CONVULSIONES Y LAS NO ESPECIFICADAS	1	50,0	13,5
2	A419 - SEPTICEMIA, NO ESPECIFICADA	1	50,0	13,5
NARIÑO		1	100,0	17,5
1	A09X - DIARREA Y GASTROENTERITIS DE PRESUNTO ORIGEN INFECCIOSO	1	100,0	17,5
OLAYA HERRERA		3	100,0	10,8
1	E43X - DESNUTRICION PROTEICOALORICA SEVERA, NO ESPECIFICADA	1	33,3	3,6
2	Y214 - AHOGAMIENTO Y SUMERSION, DE INTENCION NO DETERMINADA: CALLES Y CARRETERAS	1	33,3	3,6
3	Q039 - HIDROCEFALO CONGENITO, NO ESPECIFICADO	1	33,3	3,6
POTOSI		1	100,0	6,3
1	W209 - GOLPE POR OBJETO ARROJADO, PROYECTADO O QUE CAE: LUGAR NO ESPECIFICADO	1	100,0	6,3
PUPIALES		1	100,0	5,6
1	W739 - OTROS AHOGAMIENTOS Y SUMERSIONES ESPECIFICADOS: LUGAR NO ESPECIFICADO	1	100,0	5,6
RICAUARTE		2	100,0	7,5
1	Y199 - ENVENENAMIENTO POR, Y EXPOSICION A OTROS PRODUCTOS QUIMICOS Y SUSTANCIAS NOCIVAS, Y LOS NO ESPECIFICADOS, DE INTENCION NO DETERMINADA: LUGAR NO ESPECIFICADO	2	100,0	7,5
SAMANIEGO		3	100,0	9,3
1	A09X - DIARREA Y GASTROENTERITIS DE PRESUNTO ORIGEN INFECCIOSO	1	33,3	3,1
2	X209 - CONTACTO TRAUMATICO CON SERPIENTES Y LAGARTOS VENENOSOS: LUGAR NO ESPECIFICADO	1	33,3	3,1
3	W840 - OBSTRUCCIONES NO ESPECIFICADA DE LA RESPIRACION: VIVIENDA	1	33,3	3,1
SAN PEDRO DE CARTAGO		1	100,0	14,3
1	Y219 - AHOGAMIENTO Y SUMERSION, DE INTENCION NO DETERMINADA: LUGAR NO ESPECIFICADO	1	100,0	14,3
TANGUA		1	100,0	9,7
1	I515 - DEGENERACION MIOCARDICA	1	100,0	9,7
TUMACO		14	100,0	4,3
1	W698 - AHOGAMIENTO Y SUMERSION MIENTRAS SE ESTA EN AGUAS NATURALES: OTRO LUGAR ESPECIFICADO	4	28,6	1,2
2	J189 - NEUMONIA, NO ESPECIFICADA	3	21,4	0,9
3	E43X - DESNUTRICION PROTEICOALORICA SEVERA, NO ESPECIFICADA	1	7,1	0,3
4	A09X - DIARREA Y GASTROENTERITIS DE PRESUNTO ORIGEN INFECCIOSO	1	7,1	0,3
5	W738 - OTROS AHOGAMIENTOS Y SUMERSIONES ESPECIFICADOS: OTRO LUGAR ESPECIFICADO	1	7,1	0,3
6	X599 - EXPOSICION A FACTORES NO ESPECIFICADOS: LUGAR NO ESPECIFICADO	1	7,1	0,3
7	Y214 - AHOGAMIENTO Y SUMERSION, DE INTENCION NO DETERMINADA: CALLES Y CARRETERAS	1	7,1	0,3
8	Q039 - HIDROCEFALO CONGENITO, NO ESPECIFICADO	1	7,1	0,3
9	W139 - CAIDA DESDE, FUERA O A TRAVÉS DE UN EDIFICIO U OTRA CONSTRUCCION: LUGAR NO ESPECIFICADO	1	7,1	0,3
TUQUERRES		2	100,0	3,8
1	W730 - OTROS AHOGAMIENTOS Y SUMERSIONES ESPECIFICADOS: VIVIENDA	1	50,0	1,9
2	R98X - MUERTE SIN ASISTENCIA	1	50,0	1,9



**15 PRIMERAS CAUSAS DE MORTALIDAD EN MUJERES
DEPARTAMENTO DE NARIÑO 2014 (Ultimo dato oficial)**

Fuente: DANE - Estadísticas Vitales, Subdirección de Salud Pública, Oficina de Epidemiología

No.	Causa basica	Menor de 1 año	De 01 a 04 años	5 - 14 años	15 - 44 años	45 - 59 años	60 y mas años	Total	%	Tasa por cada 10,000 mujeres
1	I219 - INFARTO AGUDO DEL MIOCARDIO, SIN OTRA ESPECIFICACION	0	0	0	2	23	320	345	11,1	4,1
2	J449 - ENFERMEDAD PULMONAR OBSTRUCTIVA CRONICA, NO ESPECIFICADA	0	0	0	0	2	103	105	3,4	1,2
3	I10X - HIPERTENSION ESENCIAL (PRIMARIA)	0	0	0	0	4	90	94	3,0	1,1
4	I110 - ENFERMEDAD CARDIACA HIPERTENSIVA CON INSUFICIENCIA CARDIACA (CONGESTIVA)	0	0	0	0	3	86	89	2,9	1,0
5	C169 - TUMOR MALIGNO DEL ESTOMAGO, PARTE NO ESPECIFICADA	0	0	0	6	17	63	86	2,8	1,0
6	J440 - ENFERMEDAD PULMONAR OBSTRUCTIVA CRONICA CON INFECCION AGUDA DE LAS VIAS RESPIRATORIAS INFERIORES	0	0	0	0	0	69	69	2,2	0,8
7	C539 - TUMOR MALIGNO DEL CUELLO DEL UTERO, SIN OTRA ESPECIFICACION	0	0	0	7	17	35	59	1,9	0,7
8	I64X - ACCIDENTE VASCULAR ENCEFALICO AGUDO, NO ESPECIFICADO COMO HEMORRAGICO O ISQUEMICO	0	0	0	0	3	53	56	1,8	0,7
9	J189 - NEUMONIA, NO ESPECIFICADA	2	3	0	4	2	40	51	1,6	0,6
10	I619 - HEMORRAGIA INTRAENCEFALICA, NO ESPECIFICADA	0	0	0	1	6	43	50	1,6	0,6
11	C509 - TUMOR MALIGNO DE LA MAMA, PARTE NO ESPECIFICADA	0	0	0	7	12	23	42	1,3	0,5
12	I678 - OTRAS ENFERMEDADES CEREBROVASCULARES ESPECIFICADAS	0	0	0	2	2	32	36	1,2	0,4
13	C349 - TUMOR MALIGNO DE LOS BRONQUIOS O DEL PULMON, PARTE NO ESPECIFICADA	0	0	0	0	10	25	35	1,1	0,4
14	E46X - DESNUTRICION PROTEICOALORICA, NO ESPECIFICADA	2	0	0	0	1	31	34	1,1	0,4
15	E146 - DIABETES MELLITUS, NO ESPECIFICADA CON OTRAS COMPLICACIONES ESPECIFICADAS	0	0	0	1	0	33	34	1,1	0,4
Subtotal		4	3	0	30	102	1046	1185	38,1	14,0
Resto de causas		99	21	43	217	213	1202	1927	61,9	22,7
Total general		103	24	43	247	315	2248	3112	100,0	36,7

**15 PRIMERAS CAUSAS DE MORTALIDAD EN HOMBRES
DEPARTAMENTO DE NARIÑO 2014 (Ultimo dato oficial)**

Fuente: DANE: Estadísticas Vitales, Subdirección de Salud Pública, Oficina de Epidemiología

No.	Causa basica	Menor de 1 año	De 1 a 4 años	5 - 14 años	15 - 44 años	45 - 59 años	60 y mas años	No definido	Total	%	Tasa por cada 10,000 hombres
1	I219 - INFARTO AGUDO DEL MIOCARDIO, SIN OTRA ESPECIFICACION	0	0	0	10	37	343	0	390	10,5	4,6
2	X954 - AGRESION CON DISPARO DE OTRAS ARMAS DE FUEGO, Y LAS NO ESPECIFICADAS: CALLES Y CARRETERAS	0	0	1	136	18	3	1	159	4,3	1,9
3	J449 - ENFERMEDAD PULMONAR OBSTRUCTIVA CRONICA, NO ESPECIFICADA	0	0	0	1	3	145	0	149	4,0	1,7
4	C169 - TUMOR MALIGNO DEL ESTOMAGO, PARTE NO ESPECIFICADA	0	0	0	8	40	101	0	149	4,0	1,7
5	C61X - TUMOR MALIGNO DE LA PROSTATA	0	0	0	0	1	70	0	71	1,9	0,8
6	J440 - ENFERMEDAD PULMONAR OBSTRUCTIVA CRONICA CON INFECCION AGUDA DE LAS VIAS RESPIRATORIAS INFERIORES	0	0	0	0	4	66	0	70	1,9	0,8
7	X959 - AGRESION CON DISPARO DE OTRAS ARMAS DE FUEGO, Y LAS NO ESPECIFICADAS: LUGAR NO ESPECIFICADO	0	0	2	49	8	1	2	62	1,7	0,7
8	I64X - ACCIDENTE VASCULAR ENCEFALICO AGUDO, NO ESPECIFICADO COMO HEMORRAGICO O ISQUEMICO	0	0	0	1	3	51	0	55	1,5	0,6
9	I10X - HIPERTENSION ESENCIAL (PRIMARIA)	0	0	0	0	2	49	0	51	1,4	0,6
10	I619 - HEMORRAGIA INTRAENCEFALICA, NO ESPECIFICADA	0	0	0	6	6	38	0	50	1,3	0,6
11	I110 - ENFERMEDAD CARDIACA HIPERTENSIVA CON INSUFICIENCIA CARDIACA (CONGESTIVA)	0	0	0	0	1	47	0	48	1,3	0,6
12	J189 - NEUMONIA, NO ESPECIFICADA	3	3	0	4	6	28	0	44	1,2	0,5
13	C349 - TUMOR MALIGNO DE LOS BRONQUIOS O DEL PULMON, PARTE NO ESPECIFICADA	0	0	0	1	7	35	0	43	1,2	0,5
14	N189 - INSUFICIENCIA RENAL CRONICA, NO ESPECIFICADA	0	0	0	3	4	32	0	39	1,0	0,5
15	X994 - AGRESION CON OBJETO CORTANTE: CALLES Y CARRETERAS	0	0	0	31	0	1	1	33	0,9	0,4
Subtotal		3	3	3	250	140	1010	4	1413	38,0	16,5
Resto de causas		118	26	39	534	281	1112	194	2304	62,0	27,0
Total general		121	29	42	784	421	2122	198	3717	100,0	43,5



Gobernación
de Nariño



**TENDENCIA MORTALIDAD INFANTIL EN MENORES DE 1 AÑO
DEPARTAMENTO DE NARIÑO 2005 - 2014 (Último dato oficial)**

Fuente: DANE - Estadísticas Vitales, Subdirección de Salud Pública, Oficina de Epidemiología

Codigo	#	Región	Municipios	Año									
				2005	2006	2007	2008	2009	2010	2011	2012	2013	2014
52001	1	CEN	Pasto	16,22	15,86	15,50	15,14	14,78	14,42	14,18	12,77	11,57	12,58
52019	2	RIO	Albán	21,59	21,11	20,63	20,15	19,67	19,19	18,66	16,79	15,11	15,11
52022	3	EXP	Aldana	25,77	25,47	25,17	24,87	24,57	24,27	21,84	19,66	19,66	20,97
52036	4	OCC	Ancuyá	19,35	18,92	18,49	18,06	17,63	17,20	15,48	15,48	15,06	14,45
52051	5	JUA	Arboleda	32,04	31,95	31,87	31,78	31,70	31,61	28,45	28,45	27,71	27,71
52079	6	TEL	Barbacoas	34,84	34,06	33,29	32,52	31,74	30,97	28,51	27,19	27,19	25,28
52083	7	RIO	Belén	22,85	22,34	21,83	21,33	20,82	20,31	20,31	20,25	20,25	20,25
52110	8	JUA	Buesaco	21,59	21,11	20,63	20,15	19,67	19,19	17,76	17,76	17,76	16,83
52694	9	JUA	Cartago	24,91	24,36	23,80	23,25	22,69	22,14	21,26	19,58	19,06	18,95
52240	10	CEN	Chachagüí	18,79	18,37	17,95	17,53	17,12	16,70	16,70	15,62	15,62	16,94
52203	11	RIO	Colón Genova	24,18	23,64	23,11	22,57	22,03	21,49	21,49	21,36	19,22	17,70
52207	12	OCC	Consaca	23,02	22,50	21,99	21,48	20,97	20,46	19,95	18,04	18,04	18,04
52210	13	EXP	Confadero	22,98	22,47	21,96	21,45	20,94	20,43	20,43	20,43	19,25	19,25
52215	14	EXP	Córdoba	39,24	39,24	39,24	39,24	39,24	39,24	38,14	36,09	35,64	34,75
52224	15	EXP	Coaspud	30,37	29,70	29,02	28,35	27,67	27,00	26,08	25,63	25,63	23,76
52227	16	EXP	Cumbal	25,56	24,99	24,42	23,86	23,29	22,72	20,86	20,86	20,61	18,55
52233	17	COR	Cumbitara	33,67	33,08	32,50	31,91	31,32	30,74	29,00	29,00	28,56	28,05
52250	18	SAN	El Charco	36,47	36,47	36,47	36,47	36,47	36,47	35,27	35,27	35,27	36,46
52254	19	GUA	El Peñol	23,26	22,74	22,22	21,71	21,19	20,67	20,16	18,15	18,15	16,72
52256	20	COR	El Rosario	33,50	33,22	32,93	32,65	32,36	32,08	31,41	29,62	28,93	28,93
52258	21	RIO	El Tablón de Gómez	22,36	21,86	21,37	20,87	20,37	19,88	19,88	19,85	18,13	18,11
52260	22	GUA	El Tambo	18,94	18,73	18,52	18,31	18,10	17,89	16,10	16,10	15,72	15,49
52520	23	PAS	Francisco Pizarro	30,72	30,72	30,72	30,72	30,72	30,72	30,32	30,32	28,91	30,41
52287	24	EXP	Funes	27,75	27,13	26,51	25,90	25,28	24,66	22,19	22,08	22,08	19,87
52317	25	EXP	Guachucal	22,78	22,28	21,77	21,26	20,76	20,25	18,71	16,84	16,84	16,63
52320	26	SAB	Guaitarilla	20,28	20,05	19,83	19,60	19,38	19,15	18,04	18,04	17,95	17,93
52323	27	EXP	Gualmatán	24,54	24,00	23,45	22,91	22,36	21,82	21,82	21,56	19,40	21,34
52352	28	EXP	Iles	25,09	24,54	23,98	23,42	22,86	22,31	20,60	20,60	19,10	20,01
52354	29	SAB	Imués	22,19	21,70	21,20	20,71	20,22	19,72	17,75	16,38	16,38	15,52
52356	30	EXP	Ipiales	17,24	16,86	16,48	16,09	15,71	15,33	15,23	14,48	13,03	11,73
52378	31	RIO	La Cruz	23,20	22,94	22,69	22,43	22,17	21,91	19,72	19,72	19,35	19,20
52381	32	CEN	La Florida	18,79	18,37	17,95	17,53	17,12	16,70	16,70	16,70	16,60	17,09
52385	33	GUA	La Llanada	16,60	16,23	15,86	15,50	15,13	14,76	13,28	13,28	12,71	11,50
52390	34	SAN	La Tola	39,23	39,23	39,23	39,23	39,23	39,23	39,23	39,23	36,85	36,62
52399	35	JUA	La Unión	21,82	21,33	20,85	20,36	19,88	19,39	19,39	18,87	18,87	16,98
52405	36	COR	Leiva	24,91	24,36	23,81	23,25	22,70	22,15	22,15	21,73	21,73	21,09
52411	37	OCC	Linares	23,44	22,92	22,40	21,88	21,36	20,84	20,30	20,09	18,43	18,43
52418	38	GUA	Los Andes	22,01	21,96	21,90	21,85	21,79	21,74	20,07	20,07	20,07	19,67
52427	39	TEL	Magüi Payán	44,34	42,77	41,20	39,62	38,05	36,48	36,48	36,48	34,29	35,79
52435	40	PIE	Mallama	33,58	33,23	32,87	32,52	32,17	31,82	28,64	28,64	28,35	27,25
52473	41	SAN	Mosquera	30,66	29,98	29,29	28,61	27,93	27,25	26,65	26,65	24,68	24,72
52480	42	CEN	Nariño	21,82	21,33	20,85	20,36	19,88	19,39	19,39	17,45	17,06	18,77
52490	43	SAN	Olaya Herrera	32,61	32,61	32,60	32,60	32,60	32,60	30,52	30,52	27,47	28,87
52506	44	SAB	Ospina	23,76	23,24	22,71	22,18	21,65	21,12	21,12	20,77	19,66	19,15
52540	45	COR	Policarpa	17,76	17,57	17,37	17,17	16,97	16,78	15,98	15,98	15,98	15,47
52560	46	EXP	Potosí	22,27	21,77	21,28	20,78	20,29	19,79	18,37	18,35	16,92	17,36
52565	47	ABA	Providencia	24,17	23,63	23,09	22,56	22,02	21,48	21,48	20,48	19,97	19,52
52573	48	EXP	Puerres	18,68	18,47	18,27	18,06	17,85	17,64	17,64	15,88	15,67	14,91
52585	49	EXP	Pupiales	23,10	22,84	22,59	22,33	22,07	21,82	20,56	20,56	20,56	19,85
52612	50	PIE	Ricaurte	46,34	46,34	46,34	46,34	46,34	46,34	46,34	41,71	41,71	40,21
52621	51	TEL	Roberto Payán	43,60	43,60	43,60	43,60	43,60	43,60	43,60	41,38	37,24	33,51
52678	52	ABA	Samaniego	15,66	15,48	15,31	15,13	14,96	14,79	14,26	14,26	13,82	12,54
52685	53	RIO	San Bernardo	21,21	20,74	20,27	19,80	19,32	18,85	18,05	18,05	16,47	17,52
52687	54	JUA	San Lorenzo	23,26	22,74	22,22	21,71	21,19	20,67	20,67	20,05	20,05	19,83
52693	55	RIO	San Pablo	18,25	17,84	17,44	17,03	16,63	16,22	15,41	15,25	15,10	15,10
52683	56	OCC	Sandoná	18,79	18,37	17,95	17,53	17,12	16,70	16,70	16,70	15,27	16,01
52696	57	SAN	Santa Bárbara	44,97	44,97	44,97	44,97	44,97	44,97	44,97	42,45	41,97	42,16
52699	58	ABA	Santacruz	25,49	24,92	24,35	23,79	23,22	22,66	21,80	21,80	19,62	17,66
52720	59	SAB	Sapuyes	19,11	18,69	18,26	17,84	17,41	16,99	16,08	16,05	15,69	15,87
52786	60	COR	Taminango	23,26	22,74	22,22	21,71	21,19	20,67	20,52	20,52	18,47	19,79
52788	61	CEN	Tangua	25,77	25,60	25,43	25,26	25,09	24,92	22,43	22,10	21,20	20,90
52835	62	PAS	Tumaco	35,61	35,61	35,61	35,61	35,61	35,61	33,33	33,33	29,99	29,68
52838	63	SAB	Túquerres	18,83	18,62	18,41	18,20	17,99	17,78	17,09	17,09	17,09	17,09
52885	64	CEN	Yacuanquer	27,52	27,52	27,52	27,52	27,52	27,52	26,31	25,36	25,36	25,12
TOTAL DEPARTAMENTO				25,48	25,14	24,79	24,45	24,10	23,75	23,40	23,15	22,82	22,88

EVENTOS DE NOTIFICACION OBLIGATORIA (ENOS) - AÑOS 2008 A 2015
DEPARTAMENTO DE NARIÑO
 Fuente: Subdirección de Salud Pública - SIVIGILA - Oficina de Epidemiología - IDSN

EVENTOS DE NOTIFICACION EPIDEMIOLOGICA																									
Código rápido INS	1.- Salud ambiental	AÑO 2008			AÑO 2009			AÑO 2010			AÑO 2011			AÑO 2012			AÑO 2013			AÑO 2014			AÑO 2015		
		POBLACION	No. Casos	Tasa	POBLACION	No. Casos	Tasa	POBLACION	No. Casos	Tasa	POBLACION	No. Casos	Tasa	POBLACION	No. Casos	Tasa	POBLACION	No. Casos	Tasa	POBLACION	No. Casos	Tasa	POBLACION	No. Casos	Tasa
100	ACCIDENTE OFÍDICO *100,000 HB	1.599.646	70	4,4	1.619.461	72	4,4	1.639.560	96	5,9	1.660.062	123	7,4	1.680.795	120	7,1	1.701.782	132	7,8	1.722.945	120	7,0	1.744.228	112	6,4
235	CARBUNCO (ANTRAX) *100,000 HB	1.599.646	0	0,0	1.619.461	0	0,0	1.639.560	0	0,0	1.660.062	0	0,0	1.680.795	0	0,0	1.701.782	0	0,0	1.722.945	0	0,0	1.744.228	0	0,0
200	COLEERA *100,000 HB	1.599.646	0	0,0	1.619.461	0	0,0	1.639.560	0	0,0	1.660.062	0	0,0	1.680.795	0	0,0	1.701.782	0	0,0	1.722.945	0	0,0	1.744.228	0	0,0
607	EBOLA *100,000 HB																								
998	EDA * 100 < 5 Años	1.65.559	SD	SD	1.64.785	SD	SD	1.64.285	SD	SD	1.63.808	33.027	20,2	1.63.527	31.547	19,3	1.63.552	30.346	18,6	1.63.870	31.713	19,4	1.64.424	32.140	19,5
998	EDA * 100 HB	1.599.646	94.031	5,9	1.619.461	98.155	6,1	1.639.560	89.439	5,5	1.660.062	91.276	5,5	1.680.795	89.798	5,3	1.701.782	97.677	5,7	1.722.945	102.612	6,0	1.744.228	115.208	6,6
250	ENCEFALITIS DEL NILO OCCIDENTAL EN HUMANOS *100,000 HB	1.599.646	0	0,0	1.619.461	0	0,0	1.639.560	0	0,0	1.660.062	0	0,0	1.680.795	0	0,0	1.701.782	0	0,0	1.722.945	0	0,0	1.744.228	0	0,0
270	ENCEFALITIS EQUINA DEL OESTE EN HUMANOS *100,000 HB	1.599.646	0	0,0	1.619.461	0	0,0	1.639.560	0	0,0	1.660.062	0	0,0	1.680.795	0	0,0	1.701.782	0	0,0	1.722.945	0	0,0	1.744.228	0	0,0
290	ENCEFALITIS EQUINA VENEZOLANA EN HUMANOS *100,000 HB	1.599.646	0	0,0	1.619.461	0	0,0	1.639.560	0	0,0	1.660.062	0	0,0	1.680.795	0	0,0	1.701.782	0	0,0	1.722.945	0	0,0	1.744.228	0	0,0
350	ENF. TRANSMITIDA POR ALIMENTOS O AGUA (ETA BROTES) * 100,000 HB (1)	1.599.646	35	2,2	1.619.461	59	3,6	1.639.560	16	1,0	1.660.062	25	1,5	1.680.795	33	2,0	1.701.782	34	2,0	1.722.945	29	1,7	1.744.228	35	2,0
355	ETA (INDIVIDUAL) * 100,000HB				1.619.461	284	17,5	1.639.560	223	13,6	1.660.062	184	11,1	1.680.795	141	8,4	1.701.782	151	8,9	1.722.945	183	10,6	1.744.228	217	12,4
320	FIEBRE TIFOIDEA Y PARATIFOIDEA *100,000 HB				1.619.461	1	0,1	1.639.560	27	1,6	1.660.062	8	0,5	1.680.795	11	0,7	1.701.782	5	0,3	1.722.945	7	0,4	1.744.228	12	0,7
330	HEPATITIS A *100,000 HB	1.599.646	379	23,7	1.619.461	206	12,7	1.639.560	102	6,2	1.660.062	150	9,0	1.680.795	239	14,2	1.701.782	349	20,5	1.722.945	187	10,9	1.744.228	46	2,6
363	INTOXICACION POR FARMACOS * 100,000HB	1.599.646	212	13,3	1.619.461	269	16,6	1.639.560	278	17,0	1.660.062	310	18,7	1.680.795	330	19,6	1.701.782	398	23,4	1.722.945	394	23,0	1.744.228	437	25,1
365	INTOXICACION POR METANOL*100,000HB	1.599.646	29	1,8	1.619.461	3	0,2	1.639.560	15	0,9	1.660.062	26	1,6	1.680.795	25	1,5	1.701.782	0	0,0	1.722.945	0	0,0	1.744.228	0	0,0
365	INTOXICACION POR MONOXIDO DE CARBONO * 100,000 HB							1.639.560	0	0,0	1.660.062	15	0,9	1.680.795	28	1,7	1.701.782	50	2,9	1.722.945	21	1,2	1.744.228	46	2,6
365	INTOXICACION POR PLAGUICIDAS * 100,000 HB	1.599.646	414	25,9	1.619.461	439	27,1	1.639.560	564	34,4	1.660.062	495	29,8	1.680.795	435	25,9	1.701.782	405	23,8	1.722.945	426	24,7	1.744.228	436	25,0
365	INTOXICACION POR SOLVENTES * 100,000HB	1.599.646	9	0,6	1.619.461	20	1,2	1.639.560	16	1,0	1.660.062	19	1,1	1.680.795	33	2,0	1.701.782	21	1,2	1.722.945	42	2,4	1.744.228	41	2,4
365	INTOXICACION POR SUSTANCIAS QUIMICAS* 100,000 HB	1.599.646	324	20,3	1.619.461	397	24,5	1.639.560	315	19,2	1.660.062	273	16,4	1.680.795	330	19,6	1.701.782	340	20,0	1.722.945	308	17,9	1.744.228	277	15,9
365	INTOXICACION POR SUSTANCIAS SICOACTIVAS * 100,000 HB										1.660.062	34	2,0	1.680.795	86	5,1	1.701.782	161	9,5	1.722.945	278	16,1	1.744.228	274	15,7
365	INTOXICACION POR METALES PESADOS * 100,000 HB	1.599.646	2	0,1	1.619.461	2	0,1	1.639.560	0	0,0	1.660.062	0	0,0	1.680.795	2	0,1	1.701.782	2	0,1	1.722.945	1	0,1	1.744.228	0	0,0
	TOTAL INTOXICACIONES * 100,000 HB	1.599.646	990	61,9	1.619.461	1.130	69,8	1.639.560	1.188	72,5	1.660.062	1.172	70,6	1.680.795	1.269	75,5	1.701.782	1.377	80,9	1.722.945	1.472	85,4	1.744.228	1.511	86,6
455	LEPTOSPIROSIS *100,000 HB	1.599.646	3	0,2	1.619.461	1	0,1	1.639.560	4	0,2	1.660.062	34	2,0	1.680.795	9	0,5	1.701.782	7	0,4	1.722.945	6	0,3	1.744.228	36	2,1
630	PESTE (BUBÓNICA/NEUMÓNICA) * 100,000 HB	1.599.646	0	0,0	1.619.461	0	0,0	1.639.560	0	0,0	1.660.062	0	0,0	1.680.795	0	0,0	1.701.782	0	0,0	1.722.945	0	0,0	1.744.228	0	0,0
307	ACCIDENTE RABICO *100,000 HB	1.599.646	298	18,6	1.619.461	41	2,5	1.639.560	960	58,6	1.660.062	830	50,0	1.680.795	1.920	114,2	1.701.782	3.036	178,4	1.722.945	3.946	229,0	1.744.228	3.661	209,9
452	VIGILANCIA DE LA RABIA POR LABORATORIO *100,000 HB	1.599.646	0	0,0	1.619.461	0	0,0	1.639.560	0	0,0	1.660.062	0	0,0	1.680.795	0	0,0	1.701.782	0	0,0	1.722.945	0	0,0	1.744.228	0	0,0
307	VIGILANCIA INTEGRADA DE RABIA HUMANA *100,000 HB	1.599.646	0	0,0	1.619.461	0	0,0	1.639.560	0	0,0	1.660.062	0	0,0	1.680.795	0	0,0	1.701.782	0	0,0	1.722.945	0	0,0	1.744.228	0	0,0
Código rápido INS	2.- Vida saludable y condiciones no transmisibles	AÑO 2008			AÑO 2009			AÑO 2010			AÑO 2011			AÑO 2012			AÑO 2013			AÑO 2014			AÑO 2015		
		POBLACION	No. Casos	Tasa	POBLACION	No. Casos	Tasa	POBLACION	No. Casos	Tasa	POBLACION	No. Casos	Tasa	POBLACION	No. Casos	Tasa	POBLACION	No. Casos	Tasa	POBLACION	No. Casos	Tasa	POBLACION	No. Casos	Tasa
452	LESIONES POR ARTEFACTOS EXPLOSIVOS (Pólvora, Minas Antipersonal) * 100,000 HB (2)	1.599.646	59	3,7	1.619.461	68	4,2	1.639.560	66	4,0	1.660.062	82	4,9	1.680.795	93	5,5	1.701.782	96	5,6	1.722.945	149	8,6	1.744.228	94	5,4
Código rápido INS	3.- Convivencia social y salud mental	AÑO 2008			AÑO 2009			AÑO 2010			AÑO 2011			AÑO 2012			AÑO 2013			AÑO 2014			AÑO 2015		
		POBLACION	No. Casos	Tasa	POBLACION	No. Casos	Tasa	POBLACION	No. Casos	Tasa	POBLACION	No. Casos	Tasa	POBLACION	No. Casos	Tasa	POBLACION	No. Casos	Tasa	POBLACION	No. Casos	Tasa	POBLACION	No. Casos	Tasa
875	VIGILANCIA EN SALUD PÚBLICA DE LAS VIOLENCIAS DE GÉNERO * 100,000 HAB													1.680.795	536	31,9	1.701.782	1.650	97,0	1.722.945	2.626	152,4	1.744.228	3.037	174,1
Código rápido INS	4.- Seguridad alimentaria y nutricional	AÑO 2008			AÑO 2009			AÑO 2010			AÑO 2011			AÑO 2012			AÑO 2013			AÑO 2014			AÑO 2015		
		POBLACION	No. Casos	Tasa	POBLACION	No. Casos	Tasa	POBLACION	No. Casos	Tasa	POBLACION	No. Casos	Tasa	POBLACION	No. Casos	Tasa	POBLACION	No. Casos	Tasa	POBLACION	No. Casos	Tasa	POBLACION	No. Casos	Tasa
112	MORTALIDAD POR DESNUTRICION * 100,000 MENORES 5 AÑOS															1.63.552	2	1,2	1.63.870	5	3,1	1.64.424	8	4,9	
Código rápido INS	5.- Sexualidad derechos sexuales y reproductivos	AÑO 2008			AÑO 2009			AÑO 2010			AÑO 2011			AÑO 2012			AÑO 2013			AÑO 2014			AÑO 2015		
		POBLACION	No. Casos	Tasa	POBLACION	No. Casos	Tasa	POBLACION	No. Casos	Tasa	POBLACION	No. Casos	Tasa	POBLACION	No. Casos	Tasa	POBLACION	No. Casos	Tasa	POBLACION	No. Casos	Tasa	POBLACION	No. Casos	Tasa
549	MORBILIDAD MATERNA EXTREMA * 1.000 NACIDOS VIVOS													17.630	157	8,9	17.598	187	10,6	18.454	269	14,6	17.613	348	19,8
550	MORTALIDAD MATERNA * 100,000 NACIDOS VIVOS	20.869	23	110,2	20.355	25	122,8	18.734	13	69,4	18.283	22	120,3	17.630	13	73,7	17.598	17	96,6	18.454	13	70,4	17.613	12	68,1
560	MORTALIDAD PERINATAL * 1.000 NACIDOS VIVOS	20.869	372	17,8	20.355	321	15,8	18.734	319	17,0	18.283	367	20,1	17.630	312	17,7	17.598	284	16,1	18.454	337	18,3	17.613	280	15,9
340	HEPATITIS B, C y Co-infección/supra-infección Hepatitis B-Delta* 100,000HB(3)	1.599.646	29	1,8	1.619.461	31	1,9	1.639.560	42	2,6	1.660.062	62	3,7	1.680.795	41	2,4	1.701.782	67	3,9	1.722.945	60	3,5	1.744.228	48	2,8
740	SIFILIS CONGENITA * 1.000 NACIDOS VIVOS	20.869	50	2,4	20.355	69	3,4	18.734	66	3,5	18.283	78	4,3	17.630	15	0,9	17.598	40	2,3	18.454	39	2,1	17.613	13	0,7
750	SIFILIS GESTACIONAL* 1.000 NACIDOS VIVOS	20.869	188	9,0	20.355	170	8,4	18.734	180	9,6	18.283	189	10,3	17.630	157										

EVENTOS DE NOTIFICACION OBLIGATORIA (ENOS) - AÑOS 2008 A 2015
DEPARTAMENTO DE NARIÑO
Fuente: Subdirección de Salud Pública - SIVIGILA - Oficina de Epidemiología - IDSN

EVENTOS DE NOTIFICACION EPIDEMIOLOGICA																									
Código rápido INS	6.- Vida saludable y enfermedades transmisibles	AÑO 2008			AÑO 2009			AÑO 2010			AÑO 2011			AÑO 2012			AÑO 2013			AÑO 2014			AÑO 2015		
		POBLACION	No. Casos	Tasa	POBLACION	No. Casos	Tasa	POBLACION	No. Casos	Tasa	POBLACION	No. Casos	Tasa	POBLACION	No. Casos	Tasa	POBLACION	No. Casos	Tasa	POBLACION	No. Casos	Tasa	POBLACION	No. Casos	Tasa
790	TIFUS ENDEMICO TRANSMITIDO POR PULGAS *100.000 HB	1.599.646	0	0,0	1.619.461	0	0,0	1.639.560	0	0,0	1.660.062	0	0,0	1.680.795	0	0,0	1.701.782	0	0,0	1.722.945	0	0,0	1.744.228	0	0,0
790	TIFUS ENDEMICO TRANSMITIDO POR PROJOS *100.000 HB	1.599.646	0	0,0	1.619.461	0	0,0	1.639.560	0	0,0	1.660.062	0	0,0	1.680.795	0	0,0	1.701.782	0	0,0	1.722.945	0	0,0	1.744.228	0	0,0
205	CHAGAS CRÓNICO * 100.000 HB	1.599.646	0	0,0	1.619.461	0	0,0	1.639.560	0	0,0	1.660.062	0	0,0	1.680.795	0	0,0	1.701.782	0	0,0	1.722.945	0	0,0	1.744.228	0	0,0
205	CHAGAS AGUDO * 100.000 HB	1.599.646	0	0,0	1.619.461	0	0,0	1.639.560	0	0,0	1.660.062	0	0,0	1.680.795	0	0,0	1.701.782	0	0,0	1.722.945	0	0,0	1.744.228	0	0,0
205	CHAGAS TOTAL * 100.000 HB	1.599.646	0	0,0	1.619.461	0	0,0	1.639.560	0	0,0	1.660.062	0	0,0	1.680.795	0	0,0	1.701.782	0	0,0	1.722.945	0	0,0	1.744.228	0	0,0
217	CHIKUNGUNYA * 100.000 HB																			296.510	13	4,4	302.873	2.301	759,7
210	DENGUE * 100.000 HB	259.179	13	5,0	265.294	79	29,8	271.444	241	88,8	277.672	115	41,4	283.915	44	15,5	290.204	359	123,7	296.510	476	160,5	302.873	325	107,3
220	DENGUE GRAVE * 100.000 HB	259.179	0	0,0	265.294	0	0,0	271.444	2	0,7	277.672	1	0,4	283.915	1	0,4	290.204	9	3,1	296.510	7	2,4	302.873	5	1,7
	DENGUE TOTAL * 100.000 HB	259.179	13	5,0	265.294	79	29,8	271.444	243	89,5	277.672	116	41,8	283.915	45	15,8	290.204	368	126,8	296.510	483	162,9	302.873	330	109,0
580	MORTALIDAD POR DENGUE * 100.000 HAB.	1.599.646	0	0,0	1.619.461	0	0,0	1.639.560	2	0,1	1.660.062	0	0,0	1.680.795	0	0,0	1.701.782	0	0,0	1.722.945	1	0,1	1.744.228	0	0,0
310	FIEBRE AMARILLA * 100.000 HB	1.599.646	0	0,0	1.619.461	0	0,0	1.639.560	0	0,0	1.660.062	0	0,0	1.680.795	0	0,0	1.701.782	0	0,0	1.722.945	0	0,0	1.744.228	0	0,0
420	LEISHMANIASIS CUTANEA * 100.000 HB	340.172	249	73,2	344.278	642	186,5	348.620	587	168,4	353.151	329	93,2	357.863	317	88,6	362.737	649	178,9	367.811	541	147,1	372.990	427	114,5
430	LEISHMANIASIS MUCOSA * 100.000 HB							348.620	0	0,0	353.151	1	0,3	357.863	0	0,0	362.737	12	3,3	367.811	2	0,5	372.990	5	1,3
440	LEISHMANIASIS VISCERAL * 100.000 HB	340.172	0	0,0	344.278	0	0,0	348.620	0	0,0	353.151	0	0,0	357.863	0	0,0	362.737	0	0,0	367.811	0	0,0	372.990	0	0,0
	LEISHMANIASIS TOTAL * 100.000 HB	340.172	249	73,2	344.278	642	186,5	348.620	587	168,4	353.151	330	93,4	357.863	317	88,6	362.737	661	182,2	367.811	543	147,6	372.990	432	115,8
450	LEPRA TASA * 100.000 HB	1.599.646	4	0,3	1.619.461	2	0,1	1.639.560	8	0,5	1.660.062	2	0,1	1.680.795	3	0,2	1.701.782	3	0,2	1.722.945	6	0,3	1.744.228	3	0,2
465	MALARIA ASOCIADA A FORMAS MIXTAS * 100.000 HB	532.588	21	3,9	541.943	7	1,3	551.571	8	1,5	561.496	2	0,4	571.641	5	0,9	582.005	9	1,5	592.641	4	0,7	603.432	13	2,2
465	MALARIA FALCIPARUM IPA * 1.000 HB	532.588	4.688	8,8	541.943	4.689	8,7	551.571	3.346	6,1	561.496	2.926	5,2	571.641	6.656	11,6	582.005	5.865	10,1	592.641	5.075	8,6	603.432	6.563	10,9
465	MALARIA MALARIAE * 100.000 HB	532.588	1	0,2	541.943	0	0,0	551.571	3	0,5	561.496	1	0,2	571.641	1	0,2	582.005	2	0,3	592.641	0	0,0	603.432	0	0,0
465	MALARIA VIVAX * 100.000 HAB	532.588	1.349	253,3	541.943	1.005	185,4	551.571	678	122,9	561.496	669	119,1	571.641	472	82,6	582.005	281	48,3	592.641	74	12,5	603.432	200	33,1
465	MALARIA COMPLICADA * 100.000 HB	532.588	15	2,8	541.943	13	2,4	551.571	6	1,1	561.496	13	2,3	571.641	21	3,7	582.005	38	6,5	592.641	22	3,7	603.432	79	13,1
	MALARIA TOTAL DEPARTAMENTO - IPA * 1.000 HB	532.588	6.074	11,4	541.943	5.714	10,5	551.571	4.041	7,3	561.496	3.611	6,4	571.641	7.155	12,5	582.005	6.195	10,6	592.641	5.125	8,7	603.432	6.727	11,2
	MALARIA ZONA PACIFICA - IPA * 1.000 HB	347.365	6.021	17,3	355.538	5.649	15,9	363.933	3.923	10,8	372.613	3.512	9,4	381.480	7.096	18,6	390.546	6.130	15,7	399.830	5.120	12,8	409.265	6.727	16,4
465	MORTALIDAD POR MALARIA * 100.000 HAB	1.599.646	2	0,1	1.619.461	1	0,1	1.639.560	0	0,0	1.660.062	1	0,1	1.680.795	1	0,1	1.701.782	0	0,0	1.722.945	1	0,1	1.744.228	0	0,0
815	TUBERCULOSIS EXTRAPULMONAR * 100.000 HB	1.599.646	32	2,0	1.619.461	16	1,0	1.639.560	23	1,4	1.660.062	33	2,0	1.680.795	26	1,5	1.701.782	28	1,6	1.722.945	30	1,7	1.744.228	32	1,8
815	TUBERCULOSIS PULMONAR * 100.000 HB	1.599.646	155	9,7	1.619.461	102	6,3	1.639.560	140	8,5	1.660.062	145	8,7	1.680.795	166	9,9	1.701.782	136	8,0	1.722.945	87	5,0	1.744.228	128	7,3
815	TUBERCULOSIS * 100.000 HB ⁽⁴⁾																			1.722.945	140	8,1	1.744.228	161	9,2
825	TUBERCULOSIS FARMACORESISTENTE * 100.000 HB																			1.722.945	8	0,5	1.744.228	10	0,6
	TUBERCULOSIS TOTAL * 100.000 HB	1.599.646	187	11,7	1.619.461	118	7,3	1.639.560	163	9,9	1.660.062	178	10,7	1.680.795	192	11,4	1.701.782	173	10,2	1.722.945	148	8,4	1.744.228	171	9,8
895	ZIKA * 100.000 HB																			296.510	0	0,0	302.873	8	2,6
230	DIFTERIA * 100.000 HB	1.599.646	0	0,0	1.619.461	0	0,0	1.639.560	0	0,0	1.660.062	0	0,0	1.680.795	0	0,0	1.701.782	0	0,0	1.722.945	0	0,0	1.744.228	0	0,0
710	RUBEOLA * 100.000 HB	1.599.646	0	0,0	1.619.461	0	0,0	1.639.560	0	0,0	1.660.062	0	0,0	1.680.795	0	0,0	1.701.782	0	0,0	1.722.945	0	0,0	1.744.228	0	0,0
730	SARAMPION * 100.000 HB	1.599.646	0	0,0	1.619.461	0	0,0	1.639.560	0	0,0	1.660.062	0	0,0	1.680.795	0	0,0	1.701.782	0	0,0	1.722.945	0	0,0	1.744.228	0	0,0
298	ESVAI * 100.000 HB				1.619.461	1	0,1	1.639.560	10	0,6	1.660.062	15	0,9	1.680.795	22	1,3	1.701.782	19	1,1	1.722.945	5	0,3	1.744.228	7	0,4
815	MENINGITIS TUBERCULOSA * 100.000 HB	1.599.646	3	0,2	1.619.461	4	0,2	1.639.560	3	0,2	1.660.062	11	0,7	1.680.795	11	0,7	1.701.782	3	0,2	1.722.945	2	0,1	1.744.228	1	0,1
535	MENINGITIS POR HAEMOPHILUS E INFLUENZAE * 100.000 HB	1.599.646	3	0,2	1.619.461	3	0,2	1.639.560	0	0,0	1.660.062	2	0,1	1.680.795	1	0,1	1.701.782	1	0,1	1.722.945	2	0,1	1.744.228	0	0,0
535	MENINGITIS POR MENINGOCOCCO * 100.000 HB	1.599.646	2	0,1	1.619.461	1	0,1	1.639.560	0	0,0	1.660.062	0	0,0	1.680.795	1	0,1	1.701.782	0	0,0	1.722.945	0	0,0	1.744.228	0	0,0
535	MENINGITIS POR NEUMOCOCCO * 100.000 HB	1.599.646	2	0,1	1.619.461	4	0,2	1.639.560	0	0,0	1.660.062	4	0,2	1.680.795	4	0,2	1.701.782	1	0,1	1.722.945	2	0,1	1.744.228	3	0,2
	TOTAL MENINGITIS * 100.000 HB	1.599.646	7	0,4	1.619.461	8	0,5	1.639.560	0	0,0	1.660.062	6	0,4	1.680.795	6	0,4	1.701.782	2	0,1	1.722.945	4	0,2	1.744.228	3	0,2
610	PARALISIS FLACIDA AGUDA * 100.000 MENORES DE 15 AÑOS	503.258	8	1,6	502.322	6	1,2	501.134	2	0,4	499.692	3	0,6	497.968	8	1,6	496.285	10	2,0	494.835	15	3,0	493.712	8	1,6
620	PAROTIDITIS * 100.000 HB	1.599.646	38	2,4	1.619.461	166	10,3	1.639.560	111	6,8	1.660.062	75	4,												

ACCIDENTE OFIDICO

DEPARTAMENTO DE NARIÑO - AÑO 2008 A 2015

Fuente: Subdirección de Salud Pública - SIVIGILA - Oficina de Epidemiología - IDSN

Codigo	#	Región	Municipios	ACCIDENTE OFIDICO																							
				POBLACION TOTAL										CASOS							TASA X 100.000 Hb						
				2008	2009	2010	2011	2012	2013	2014	2015	2008	2009	2010	2011	2012	2013	2014	2015	2008	2009	2010	2011	2012	2013	2014	2015
52001	1	CEN	Pasto	400.055	405.882	411.697	417.484	423.217	428.890	434.486	439.993	0	0	0	7	0	1	0	0	0,0	0,0	0,0	1,7	0,0	0,2	0,0	0,0
52019	2	RIO	Albán	20.125	20.411	20.688	20.980	21.270	21.558	21.849	22.131	0	1	0	2	1	0	0	0	0,0	4,9	0,0	9,5	4,7	0,0	0,0	0,0
52022	3	EXP	Aldana	6.623	6.548	6.467	6.397	6.320	6.236	6.163	6.085	0	0	0	0	0	0	0	1	0,0	0,0	0,0	0,0	0,0	0,0	0,0	16,4
52036	4	OCC	Ancuyá	8.321	8.139	7.962	7.776	7.607	7.424	7.249	7.083	0	0	1	0	1	0	2	1	0,0	0,0	12,6	0,0	13,1	0,0	27,6	14,1
52051	5	JUA	Arboleda	7.480	7.492	7.503	7.513	7.523	7.533	7.542	7.550	0	1	0	0	0	0	3	1	0,0	13,3	0,0	0,0	0,0	0,0	39,8	13,2
52079	6	TEL	Barbacoas	32.402	33.114	33.866	34.627	35.406	36.214	37.038	37.851	7	5	6	3	9	5	9	7	21,6	15,1	17,7	8,7	25,4	13,8	24,3	18,5
52083	7	RIO	Belén	6.850	6.947	7.046	7.133	7.230	7.323	7.419	7.518	0	0	0	0	1	0	0	0	0,0	0,0	0,0	0,0	13,8	0,0	0,0	0,0
52110	8	JUA	Buesaco	23.038	23.321	23.602	23.887	24.179	24.466	24.767	25.063	0	2	1	0	0	4	3	2	0,0	8,6	4,2	0,0	0,0	16,3	12,1	8,0
52694	9	JUA	Cartago	7.200	7.257	7.306	7.348	7.392	7.447	7.492	7.539	0	1	0	0	0	0	1	2	0,0	13,8	0,0	0,0	0,0	0,0	13,3	26,5
52240	10	CEN	Chachagüí	13.114	13.211	13.308	13.408	13.504	13.606	13.692	13.784	0	0	1	1	1	0	0	3	0,0	7,5	7,5	7,4	0,0	0,0	0,0	21,8
52203	11	RIO	Colón Genova	9.825	9.862	9.914	9.959	10.005	10.052	10.084	10.127	0	2	2	1	3	1	0	0	0,0	20,3	20,2	10,0	30,0	9,9	0,0	0,0
52207	12	OCC	Consaca	10.032	9.942	9.852	9.759	9.674	9.582	9.485	9.386	2	0	1	0	0	1	1	2	19,9	0,0	10,2	0,0	0,0	10,4	10,5	21,3
52210	13	EXP	Contadero	6.748	6.785	6.812	6.839	6.875	6.896	6.925	6.954	0	0	0	0	0	0	0	0	0,0	0,0	0,0	0,0	0,0	0,0	0,0	0,0
52215	14	EXP	Córdoba	13.687	13.743	13.795	13.844	13.889	13.932	13.970	14.006	0	0	0	0	0	0	0	0	0,0	0,0	0,0	0,0	0,0	0,0	0,0	0,0
52224	15	EXP	Cuaspué	8.250	8.307	8.348	8.395	8.447	8.495	8.546	8.592	0	0	0	0	0	0	0	0	0,0	0,0	0,0	0,0	0,0	0,0	0,0	0,0
52227	16	EXP	Cumbal	32.863	33.531	34.186	34.858	35.540	36.224	36.926	37.635	0	0	0	0	0	0	0	0	0,0	0,0	0,0	0,0	0,0	0,0	0,0	0,0
52233	17	COR	Cumbitara	12.456	12.826	13.199	13.590	13.982	14.385	14.807	15.239	1	1	0	1	1	0	1	0	8,0	7,8	0,0	7,4	7,2	0,0	6,8	0,0
52250	18	SAN	El Charco	28.673	29.711	30.785	31.911	33.085	34.300	35.556	36.856	6	3	5	19	16	18	13	12	20,9	10,1	16,2	59,5	48,4	52,5	36,6	32,6
52254	19	GUA	El Peñol	6.740	6.704	6.683	6.642	6.616	6.581	6.539	6.500	0	3	0	1	1	0	0	0	44,7	0,0	15,1	15,1	0,0	0,0	0,0	0,0
52256	20	COR	El Rosario	11.055	10.944	10.826	10.701	10.575	10.455	10.323	10.201	0	0	1	0	0	1	2	1	0,0	0,0	9,2	0,0	0,0	9,6	19,4	9,8
52258	21	RIO	El Tablón de Gómez	13.615	13.490	13.366	13.247	13.122	13.003	12.881	12.757	0	2	2	2	1	2	2	1	0,0	14,8	15,0	15,1	7,6	15,4	15,5	7,8
52260	22	GUA	El Tambo	13.564	13.373	13.186	13.006	12.817	12.638	12.448	12.271	0	0	1	0	1	1	2	0	0,0	0,0	7,6	0,0	7,8	7,9	16,1	0,0
52250	23	PAS	Francisco Pizaro	12.132	12.510	12.910	13.313	13.723	14.143	14.585	15.039	2	0	0	0	1	3	3	0	16,5	0,0	0,0	0,0	7,3	21,2	20,6	0,0
52287	24	EXP	Funes	6.839	6.788	6.734	6.685	6.645	6.593	6.546	6.498	0	0	1	0	0	0	0	0	0,0	0,0	14,9	0,0	0,0	0,0	0,0	0,0
52317	25	EXP	Guachucal	16.481	16.375	16.258	16.152	16.029	15.912	15.783	15.652	0	0	0	0	0	0	0	0	0,0	0,0	0,0	0,0	0,0	0,0	0,0	0,0
52320	26	SAB	Guaitarilla	13.158	12.991	12.821	12.661	12.498	12.335	12.166	12.011	1	0	0	0	0	0	0	0	7,6	0,0	0,0	0,0	0,0	0,0	0,0	0,0
52323	27	EXP	Gualmatán	5.709	5.719	5.729	5.738	5.747	5.754	5.761	5.767	0	0	0	0	0	0	0	0	0,0	0,0	0,0	0,0	0,0	0,0	0,0	0,0
52352	28	EXP	Iles	8.067	8.164	8.247	8.342	8.435	8.519	8.613	8.701	0	0	0	0	0	0	0	0	0,0	0,0	0,0	0,0	0,0	0,0	0,0	0,0
52354	29	SAB	Imués	7.094	6.970	6.848	6.721	6.598	6.483	6.357	6.236	0	0	0	0	0	2	0	0	0,0	0,0	0,0	0,0	0,0	30,8	0,0	0,0
52356	30	EXP	Ipiales	117.482	120.392	123.341	126.335	129.362	132.438	135.542	138.679	0	0	1	0	1	0	2	1	0,0	0,0	0,8	0,0	0,8	0,0	1,5	0,7
52378	31	RIO	La Cruz	17.864	17.931	17.992	18.049	18.100	18.145	18.185	18.220	0	0	1	0	0	0	0	1	0,0	0,0	5,6	0,0	0,0	0,0	0,0	5,5
52381	32	CEN	La Florida	10.700	10.490	10.295	10.116	9.953	9.805	9.672	9.555	0	0	1	0	1	1	3	0	0,0	0,0	9,7	0,0	10,0	10,2	31,0	0,0
52385	33	GUA	La Llanada	6.349	6.274	6.198	6.127	6.045	5.970	5.894	5.813	0	0	1	0	0	1	0	0	0,0	0,0	16,1	0,0	0,0	16,8	0,0	0,0
52390	34	SAN	La Tola	9.475	9.862	10.251	10.682	11.130	11.591	12.073	12.584	0	2	4	2	1	3	2	1	0,0	20,3	39,0	18,7	9,0	25,9	16,6	7,9
52399	35	JUA	La Unión	27.359	27.179	27.001	26.819	26.639	26.456	26.265	26.078	2	0	2	6	5	2	1	2	7,3	0,0	7,4	22,4	18,8	7,6	3,8	7,7
52405	36	COR	Leiva	12.422	12.631	12.836	13.039	13.252	13.449	13.666	13.849	0	8	4	1	1	2	0	2	0,0	63,3	31,2	7,7	7,5	14,9	0,0	14,4
52411	37	OCC	Linares	11.287	11.107	10.932	10.755	10.572	10.394	10.225	10.042	2	2	4	0	1	0	0	1	17,7	18,0	36,6	0,0	9,5	0,0	0,0	10,0
52418	38	GUA	Los Andes	17.145	17.437	17.766	18.084	18.403	18.738	19.078	19.414	2	0	1	3	0	1	0	0	11,7	0,0	5,6	16,6	0,0	5,3	0,0	0,0
52427	39	TEL	Magüí Payán	18.059	18.624	19.212	19.822	20.435	21.086	21.747	22.437	2	1	1	2	1	3	2	1	11,1	5,4	5,2	10,1	4,9	14,2	9,2	4,5
52435	40	PIE	Mallama	8.794	8.637	8.493	8.338	8.190	8.044	7.897	7.755	0	1	0	0	0	0	0	0	11,6	0,0	0,0	0,0	0,0	0,0	0,0	0,0
52473	41	SAN	Mosquera	13.161	13.568	13.989	14.423	14.874	15.328	15.801	16.270	0	0	0	1	2	4	1	1	0,0	0,0	6,9	13,4	26,1	6,3	6,1	0,0
52480	42	CEN	Nariño	4.376	4.444	4.518	4.586	4.657	4.725	4.795	4.870	0	0	0	0	0	0	0	1	0,0	0,0	0,0	0,0	0,0	0,0	0,0	20,5
52490	43	SAN	Olaya Herrera	28.589	28.958	29.324	29.704	30.081	30.456	30.832	31.204	2	4	2	11	6	7	6	3	7,0	13,8	6,8	37,0	19,9	23,0	19,5	9,6
52506	44	SAB	Ospina	8.403	8.454	8.500	8.547	8.590	8.640	8.679	8.713	0	0	0	0	0	0	0	0	0,0	0,0	0,0	0,0	0,0	0,0	0,0	0,0
52540	45	COR	Policarpa	14.665	14.968	15.270	15.583	15.889	16.204	16.515	16.834	0	0	5	0	0	2	2	4	0,0	0,0	32,7	0,0	0,0	12,3	12,1	23,8
52560	46	EXP	Potosí	12.845	12.733	12.616	12.527	12.425	12.332	12.237	12.137	0	0	0	0	0	0	0	0	0,0	0,0	0,0	0,0	0,0	0,0	0,0	0,0
52565	47	ABA	Providencia	12.175	12.333	12.488	12.644	12.796	12.955	13.110	13.256	1	0	0	0	1	0	0	0	8,2	0,0	0,0	0,0	7,8	0,0	0,0	0,0
52573	48	EXP	Puerres	8.813	8.758	8.695	8.635	8.570	8.520	8.449	8.384	0	0	0	0	0	0	0	0	0,0	0,0	0,0	0,0	0,0	0,0	0,0	0,0
52585	49	EXP	Pupiales	18.734	18.830	18.938	19.029	19.122	19.223	19.308	19.388	0	0	0	0	0	0	0	0	0,0	0,0	0,0	0,0	0,0	0,0	0,0	0,0
52612	50	PIE	Ricarte	15.971	16.338	16.711	17.090	17.475	17.862	18.255	18.666	3	1	0	6	3	6	3	1	18,8	6,1	0,0	35,1	17,2	33,6	16,4	5,4
52621	5																										

CARBUNCO (ANTRAX)

DEPARTAMENTO DE NARIÑO - AÑO 2008 A 2015

Fuente: Subdirección de Salud Pública - SIVIGILA - Oficina de Epidemiología - IDSN

Codigo	#	Región	Municipios	CARBUNCO (ANTRAX)																						
				POBLACION TOTAL										CASOS							TASA X 100.000 Hb					
				2008	2009	2010	2011	2012	2013	2014	2015	2008	2009	2010	2011	2012	2013	2014	2015	2008	2009	2010	2011	2012	2013	2014
52001	1	CEN	Pasto	400.055	405.882	411.697	417.484	423.217	428.890	434.486	439.993	0	0	0	0	0	0	0	0,0	0,0	0,0	0,0	0,0	0,0	0,0	0,0
52019	2	RIO	Albán	20.125	20.411	20.688	20.980	21.270	21.558	21.849	22.131	0	0	0	0	0	0	0	0,0	0,0	0,0	0,0	0,0	0,0	0,0	0,0
52022	3	EXP	Aldana	6.623	6.548	6.467	6.397	6.320	6.236	6.163	6.085	0	0	0	0	0	0	0	0,0	0,0	0,0	0,0	0,0	0,0	0,0	0,0
52036	4	OCC	Ancuyá	8.321	8.139	7.962	7.776	7.607	7.424	7.249	7.083	0	0	0	0	0	0	0	0,0	0,0	0,0	0,0	0,0	0,0	0,0	0,0
52051	5	JUA	Arboleda	7.480	7.492	7.503	7.513	7.523	7.533	7.542	7.550	0	0	0	0	0	0	0	0,0	0,0	0,0	0,0	0,0	0,0	0,0	0,0
52079	6	TEL	Barbacoas	32.402	33.114	33.866	34.627	35.406	36.214	37.038	37.851	0	0	0	0	0	0	0	0,0	0,0	0,0	0,0	0,0	0,0	0,0	0,0
52083	7	RIO	Belén	6.850	6.947	7.046	7.133	7.230	7.323	7.419	7.518	0	0	0	0	0	0	0	0,0	0,0	0,0	0,0	0,0	0,0	0,0	0,0
52110	8	JUA	Buesaco	23.038	23.321	23.602	23.887	24.179	24.466	24.767	25.063	0	0	0	0	0	0	0	0,0	0,0	0,0	0,0	0,0	0,0	0,0	0,0
52694	9	JUA	Cartago	7.200	7.257	7.306	7.348	7.392	7.447	7.492	7.539	0	0	0	0	0	0	0	0,0	0,0	0,0	0,0	0,0	0,0	0,0	0,0
52240	10	CEN	Chachagüí	13.114	13.211	13.308	13.408	13.504	13.606	13.692	13.784	0	0	0	0	0	0	0	0,0	0,0	0,0	0,0	0,0	0,0	0,0	0,0
52203	11	RIO	Colón Genova	9.825	9.862	9.914	9.959	10.005	10.052	10.084	10.127	0	0	0	0	0	0	0	0,0	0,0	0,0	0,0	0,0	0,0	0,0	0,0
52207	12	OCC	Consaca	10.032	9.942	9.852	9.759	9.674	9.582	9.485	9.386	0	0	0	0	0	0	0	0,0	0,0	0,0	0,0	0,0	0,0	0,0	0,0
52210	13	EXP	Contadero	6.748	6.785	6.812	6.839	6.875	6.896	6.925	6.954	0	0	0	0	0	0	0	0,0	0,0	0,0	0,0	0,0	0,0	0,0	0,0
52215	14	EXP	Córdoba	13.687	13.743	13.795	13.844	13.889	13.932	13.970	14.006	0	0	0	0	0	0	0	0,0	0,0	0,0	0,0	0,0	0,0	0,0	0,0
52224	15	EXP	Cuaspué	8.250	8.307	8.348	8.395	8.447	8.495	8.546	8.592	0	0	0	0	0	0	0	0,0	0,0	0,0	0,0	0,0	0,0	0,0	0,0
52227	16	EXP	Cumbal	32.863	33.531	34.186	34.858	35.540	36.224	36.926	37.635	0	0	0	0	0	0	0	0,0	0,0	0,0	0,0	0,0	0,0	0,0	0,0
52233	17	COR	Cumbitara	12.456	12.826	13.199	13.590	13.982	14.385	14.807	15.239	0	0	0	0	0	0	0	0,0	0,0	0,0	0,0	0,0	0,0	0,0	0,0
52250	18	SAN	El Charco	28.673	29.711	30.785	31.911	33.085	34.300	35.556	36.856	0	0	0	0	0	0	0	0,0	0,0	0,0	0,0	0,0	0,0	0,0	0,0
52254	19	GUA	El Peñol	6.740	6.704	6.683	6.642	6.616	6.581	6.539	6.500	0	0	0	0	0	0	0	0,0	0,0	0,0	0,0	0,0	0,0	0,0	0,0
52256	20	COR	El Rosario	11.055	10.944	10.826	10.701	10.575	10.455	10.323	10.201	0	0	0	0	0	0	0	0,0	0,0	0,0	0,0	0,0	0,0	0,0	0,0
52258	21	RIO	El Tablón de Gómez	13.615	13.490	13.366	13.247	13.122	13.003	12.881	12.757	0	0	0	0	0	0	0	0,0	0,0	0,0	0,0	0,0	0,0	0,0	0,0
52260	22	GUA	El Tambo	13.564	13.373	13.186	13.006	12.817	12.638	12.448	12.271	0	0	0	0	0	0	0	0,0	0,0	0,0	0,0	0,0	0,0	0,0	0,0
52520	23	PAS	Francisco Pizarro	12.132	12.510	12.910	13.313	13.723	14.143	14.585	15.039	0	0	0	0	0	0	0	0,0	0,0	0,0	0,0	0,0	0,0	0,0	0,0
52287	24	EXP	Funes	6.839	6.788	6.734	6.685	6.645	6.593	6.546	6.498	0	0	0	0	0	0	0	0,0	0,0	0,0	0,0	0,0	0,0	0,0	0,0
52317	25	EXP	Guachucal	16.481	16.375	16.258	16.152	16.029	15.912	15.783	15.652	0	0	0	0	0	0	0	0,0	0,0	0,0	0,0	0,0	0,0	0,0	0,0
52320	26	SAB	Guaitarilla	13.158	12.991	12.821	12.661	12.498	12.335	12.166	12.011	0	0	0	0	0	0	0	0,0	0,0	0,0	0,0	0,0	0,0	0,0	0,0
52323	27	EXP	Gualmatán	5.709	5.719	5.729	5.738	5.747	5.754	5.761	5.767	0	0	0	0	0	0	0	0,0	0,0	0,0	0,0	0,0	0,0	0,0	0,0
52352	28	EXP	Iles	8.067	8.164	8.247	8.342	8.435	8.519	8.613	8.701	0	0	0	0	0	0	0	0,0	0,0	0,0	0,0	0,0	0,0	0,0	0,0
52354	29	SAB	Imués	7.094	6.970	6.848	6.721	6.598	6.483	6.357	6.236	0	0	0	0	0	0	0	0,0	0,0	0,0	0,0	0,0	0,0	0,0	0,0
52356	30	EXP	Ipiales	117.482	120.392	123.341	126.335	129.362	132.438	135.542	138.679	0	0	0	0	0	0	0	0,0	0,0	0,0	0,0	0,0	0,0	0,0	0,0
52378	31	RIO	La Cruz	17.864	17.931	17.992	18.049	18.100	18.145	18.185	18.220	0	0	0	0	0	0	0	0,0	0,0	0,0	0,0	0,0	0,0	0,0	0,0
52381	32	CEN	La Florida	10.700	10.490	10.295	10.116	9.953	9.805	9.672	9.555	0	0	0	0	0	0	0	0,0	0,0	0,0	0,0	0,0	0,0	0,0	0,0
52385	33	GUA	La Llanada	6.349	6.274	6.198	6.127	6.045	5.970	5.894	5.813	0	0	0	0	0	0	0	0,0	0,0	0,0	0,0	0,0	0,0	0,0	0,0
52390	34	SAN	La Tola	9.475	9.862	10.251	10.682	11.130	11.591	12.073	12.584	0	0	0	0	0	0	0	0,0	0,0	0,0	0,0	0,0	0,0	0,0	0,0
52399	35	JUA	La Unión	27.359	27.179	27.001	26.819	26.639	26.456	26.265	26.078	0	0	0	0	0	0	0	0,0	0,0	0,0	0,0	0,0	0,0	0,0	0,0
52405	36	COR	Leiva	12.422	12.631	12.836	13.039	13.252	13.449	13.666	13.849	0	0	0	0	0	0	0	0,0	0,0	0,0	0,0	0,0	0,0	0,0	0,0
52411	37	OCC	Linares	11.287	11.107	10.932	10.755	10.572	10.394	10.225	10.042	0	0	0	0	0	0	0	0,0	0,0	0,0	0,0	0,0	0,0	0,0	0,0
52418	38	GUA	Los Andes	17.145	17.437	17.766	18.084	18.403	18.738	19.078	19.414	0	0	0	0	0	0	0	0,0	0,0	0,0	0,0	0,0	0,0	0,0	0,0
52427	39	TEL	Magüí Payán	18.059	18.624	19.212	19.822	20.435	21.086	21.747	22.437	0	0	0	0	0	0	0	0,0	0,0	0,0	0,0	0,0	0,0	0,0	0,0
52435	40	PIE	Mallama	8.794	8.637	8.493	8.338	8.190	8.044	7.897	7.755	0	0	0	0	0	0	0	0,0	0,0	0,0	0,0	0,0	0,0	0,0	0,0
52473	41	SAN	Mosquera	13.161	13.568	13.989	14.423	14.874	15.328	15.801	16.270	0	0	0	0	0	0	0	0,0	0,0	0,0	0,0	0,0	0,0	0,0	0,0
52480	42	CEN	Nariño	4.376	4.444	4.518	4.586	4.657	4.725	4.795	4.870	0	0	0	0	0	0	0	0,0	0,0	0,0	0,0	0,0	0,0	0,0	0,0
52490	43	SAN	Olaya Herrera	28.589	28.958	29.324	29.704	30.081	30.456	30.832	31.204	0	0	0	0	0	0	0	0,0	0,0	0,0	0,0	0,0	0,0	0,0	0,0
52506	44	SAB	Ospina	8.403	8.454	8.500	8.547	8.590	8.640	8.679	8.713	0	0	0	0	0	0	0	0,0	0,0	0,0	0,0	0,0	0,0	0,0	0,0
52540	45	COR	Policarpa	14.665	14.968	15.270	15.583	15.889	16.204	16.515	16.834	0	0	0	0	0	0	0	0,0	0,0	0,0	0,0	0,0	0,0	0,0	0,0
52560	46	EXP	Potosí	12.845	12.733	12.616	12.527	12.425	12.332	12.237	12.137	0	0	0	0	0	0	0	0,0	0,0	0,0	0,0	0,0	0,0	0,0	0,0
52565	47	ABA	Providencia	12.175	12.333	12.488	12.644	12.796	12.955	13.110	13.256	0	0	0	0	0	0	0	0,0	0,0	0,0	0,0	0,0	0,0	0,0	0,0
52573	48	EXP	Puerres	8.813	8.758	8.695	8.635	8.570	8.520	8.449	8.384	0	0	0	0	0	0	0	0,0	0,0	0,0	0,0	0,0	0,0	0,0	0,0
52585	49	EXP	Pupiales	18.734	18.830	18.938	19.029	19.122	19.223	19.308	19.388	0	0	0	0	0	0	0	0,0	0,0	0,0	0,0	0,0	0,0	0,0	0,0
52612	50	PIE	Ricarte	15.971	16.338	16.711	17.090	17.475	17.862	18.255	18.666	0	0	0	0	0	0	0	0,0	0,0	0,0	0,0	0,0	0,0	0,0	0,0
52621	51	TEL	Roberto Payán	18.460	19.010	19.557	20.132	20.725	21.332	21.961	22.613	0	0	0	0	0	0	0	0,0	0,0	0,0	0,0	0,0	0,0	0,0	0,0
52678	52	ABA	Samaniego	50.173	50.08																					

COLERA

DEPARTAMENTO DE NARIÑO - AÑO 2008 A 2015

Fuente: Subdirección de Salud Pública - SIVIGILA - Oficina de Epidemiología - IDSN

Codigo	#	Región	Municipios	COLERA																						
				POBLACION TOTAL										CASOS							TASA X 100.000 Hb					
				2008	2009	2010	2011	2012	2013	2014	2015	2008	2009	2010	2011	2012	2013	2014	2015	2008	2009	2010	2011	2012	2013	2014
52001	1	CEN	Pasto	400.055	405.882	411.697	417.484	423.217	428.890	434.486	439.993	0	0	0	0	0	0	0	0,0	0,0	0,0	0,0	0,0	0,0	0,0	0,0
52019	2	RIO	Albán	20.125	20.411	20.688	20.980	21.270	21.558	21.849	22.131	0	0	0	0	0	0	0	0,0	0,0	0,0	0,0	0,0	0,0	0,0	0,0
52022	3	EXP	Aldana	6.623	6.548	6.467	6.397	6.320	6.236	6.163	6.085	0	0	0	0	0	0	0	0,0	0,0	0,0	0,0	0,0	0,0	0,0	0,0
52036	4	OCC	Ancuyá	8.321	8.139	7.962	7.776	7.607	7.424	7.249	7.083	0	0	0	0	0	0	0	0,0	0,0	0,0	0,0	0,0	0,0	0,0	0,0
52051	5	JUA	Arboleda	7.480	7.492	7.503	7.513	7.523	7.533	7.542	7.550	0	0	0	0	0	0	0	0,0	0,0	0,0	0,0	0,0	0,0	0,0	0,0
52079	6	TEL	Barbacoas	32.402	33.114	33.866	34.627	35.406	36.214	37.038	37.851	0	0	0	0	0	0	0	0,0	0,0	0,0	0,0	0,0	0,0	0,0	0,0
52083	7	RIO	Belén	6.850	6.947	7.046	7.133	7.230	7.323	7.419	7.518	0	0	0	0	0	0	0	0,0	0,0	0,0	0,0	0,0	0,0	0,0	0,0
52110	8	JUA	Buesaco	23.038	23.321	23.602	23.887	24.179	24.466	24.767	25.063	0	0	0	0	0	0	0	0,0	0,0	0,0	0,0	0,0	0,0	0,0	0,0
52694	9	JUA	Cartago	7.200	7.257	7.306	7.348	7.392	7.447	7.492	7.539	0	0	0	0	0	0	0	0,0	0,0	0,0	0,0	0,0	0,0	0,0	0,0
52240	10	CEN	Chachagüí	13.114	13.211	13.308	13.408	13.504	13.606	13.692	13.784	0	0	0	0	0	0	0	0,0	0,0	0,0	0,0	0,0	0,0	0,0	0,0
52203	11	RIO	Colón Genova	9.825	9.862	9.914	9.959	10.005	10.052	10.084	10.127	0	0	0	0	0	0	0	0,0	0,0	0,0	0,0	0,0	0,0	0,0	0,0
52207	12	OCC	Consaca	10.032	9.942	9.852	9.759	9.674	9.582	9.485	9.386	0	0	0	0	0	0	0	0,0	0,0	0,0	0,0	0,0	0,0	0,0	0,0
52210	13	EXP	Contadero	6.748	6.785	6.812	6.839	6.875	6.896	6.925	6.954	0	0	0	0	0	0	0	0,0	0,0	0,0	0,0	0,0	0,0	0,0	0,0
52215	14	EXP	Córdoba	13.687	13.743	13.795	13.844	13.889	13.932	13.970	14.006	0	0	0	0	0	0	0	0,0	0,0	0,0	0,0	0,0	0,0	0,0	0,0
52224	15	EXP	Cuaspué	8.250	8.307	8.348	8.395	8.447	8.495	8.546	8.592	0	0	0	0	0	0	0	0,0	0,0	0,0	0,0	0,0	0,0	0,0	0,0
52227	16	EXP	Cumbal	32.863	33.531	34.186	34.858	35.540	36.224	36.926	37.635	0	0	0	0	0	0	0	0,0	0,0	0,0	0,0	0,0	0,0	0,0	0,0
52233	17	COR	Cumbitara	12.456	12.826	13.199	13.590	13.982	14.385	14.807	15.239	0	0	0	0	0	0	0	0,0	0,0	0,0	0,0	0,0	0,0	0,0	0,0
52250	18	SAN	El Charco	28.673	29.711	30.785	31.911	33.085	34.300	35.556	36.856	0	0	0	0	0	0	0	0,0	0,0	0,0	0,0	0,0	0,0	0,0	0,0
52254	19	GUA	El Peñol	6.740	6.704	6.683	6.642	6.616	6.581	6.539	6.500	0	0	0	0	0	0	0	0,0	0,0	0,0	0,0	0,0	0,0	0,0	0,0
52256	20	COR	El Rosario	11.055	10.944	10.826	10.701	10.575	10.455	10.323	10.201	0	0	0	0	0	0	0	0,0	0,0	0,0	0,0	0,0	0,0	0,0	0,0
52258	21	RIO	El Tablón de Gómez	13.615	13.490	13.366	13.247	13.122	13.003	12.881	12.757	0	0	0	0	0	0	0	0,0	0,0	0,0	0,0	0,0	0,0	0,0	0,0
52260	22	GUA	El Tambo	13.564	13.373	13.186	13.006	12.817	12.638	12.448	12.271	0	0	0	0	0	0	0	0,0	0,0	0,0	0,0	0,0	0,0	0,0	0,0
52520	23	PAS	Francisco Pizaro	12.132	12.510	12.910	13.313	13.723	14.143	14.585	15.039	0	0	0	0	0	0	0	0,0	0,0	0,0	0,0	0,0	0,0	0,0	0,0
52287	24	EXP	Funes	6.839	6.788	6.734	6.685	6.645	6.593	6.546	6.498	0	0	0	0	0	0	0	0,0	0,0	0,0	0,0	0,0	0,0	0,0	0,0
52317	25	EXP	Guachucal	16.481	16.375	16.258	16.152	16.029	15.912	15.783	15.652	0	0	0	0	0	0	0	0,0	0,0	0,0	0,0	0,0	0,0	0,0	0,0
52320	26	SAB	Guaitarilla	13.158	12.991	12.821	12.661	12.498	12.335	12.166	12.011	0	0	0	0	0	0	0	0,0	0,0	0,0	0,0	0,0	0,0	0,0	0,0
52323	27	EXP	Gualmatán	5.709	5.719	5.729	5.738	5.747	5.754	5.761	5.767	0	0	0	0	0	0	0	0,0	0,0	0,0	0,0	0,0	0,0	0,0	0,0
52352	28	EXP	Iles	8.067	8.164	8.247	8.342	8.435	8.519	8.613	8.701	0	0	0	0	0	0	0	0,0	0,0	0,0	0,0	0,0	0,0	0,0	0,0
52354	29	SAB	Imués	7.094	6.970	6.848	6.721	6.598	6.483	6.357	6.236	0	0	0	0	0	0	0	0,0	0,0	0,0	0,0	0,0	0,0	0,0	0,0
52356	30	EXP	Ipiales	117.482	120.392	123.341	126.335	129.362	132.438	135.542	138.679	0	0	0	0	0	0	0	0,0	0,0	0,0	0,0	0,0	0,0	0,0	0,0
52378	31	RIO	La Cruz	17.864	17.931	17.992	18.049	18.100	18.145	18.185	18.220	0	0	0	0	0	0	0	0,0	0,0	0,0	0,0	0,0	0,0	0,0	0,0
52381	32	CEN	La Florida	10.700	10.490	10.295	10.116	9.953	9.805	9.672	9.555	0	0	0	0	0	0	0	0,0	0,0	0,0	0,0	0,0	0,0	0,0	0,0
52385	33	GUA	La Llanada	6.349	6.274	6.198	6.127	6.045	5.970	5.894	5.813	0	0	0	0	0	0	0	0,0	0,0	0,0	0,0	0,0	0,0	0,0	0,0
52390	34	SAN	La Tola	9.475	9.862	10.251	10.682	11.130	11.591	12.073	12.584	0	0	0	0	0	0	0	0,0	0,0	0,0	0,0	0,0	0,0	0,0	0,0
52399	35	JUA	La Unión	27.359	27.179	27.001	26.819	26.639	26.456	26.265	26.078	0	0	0	0	0	0	0	0,0	0,0	0,0	0,0	0,0	0,0	0,0	0,0
52405	36	COR	Leiva	12.422	12.631	12.836	13.039	13.252	13.449	13.666	13.849	0	0	0	0	0	0	0	0,0	0,0	0,0	0,0	0,0	0,0	0,0	0,0
52411	37	OCC	Linares	11.287	11.107	10.932	10.755	10.572	10.394	10.225	10.042	0	0	0	0	0	0	0	0,0	0,0	0,0	0,0	0,0	0,0	0,0	0,0
52418	38	GUA	Los Andes	17.145	17.437	17.766	18.084	18.403	18.738	19.078	19.414	0	0	0	0	0	0	0	0,0	0,0	0,0	0,0	0,0	0,0	0,0	0,0
52427	39	TEL	Magüí Payán	18.059	18.624	19.212	19.822	20.435	21.086	21.747	22.437	0	0	0	0	0	0	0	0,0	0,0	0,0	0,0	0,0	0,0	0,0	0,0
52435	40	PIE	Mallama	8.794	8.637	8.493	8.338	8.190	8.044	7.897	7.755	0	0	0	0	0	0	0	0,0	0,0	0,0	0,0	0,0	0,0	0,0	0,0
52473	41	SAN	Mosquera	13.161	13.568	13.989	14.423	14.874	15.328	15.801	16.270	0	0	0	0	0	0	0	0,0	0,0	0,0	0,0	0,0	0,0	0,0	0,0
52480	42	CEN	Nariño	4.376	4.444	4.518	4.586	4.657	4.725	4.795	4.870	0	0	0	0	0	0	0	0,0	0,0	0,0	0,0	0,0	0,0	0,0	0,0
52490	43	SAN	Olaya Herrera	28.589	28.958	29.324	29.704	30.081	30.456	30.832	31.204	0	0	0	0	0	0	0	0,0	0,0	0,0	0,0	0,0	0,0	0,0	0,0
52506	44	SAB	Ospina	8.403	8.454	8.500	8.547	8.590	8.640	8.679	8.713	0	0	0	0	0	0	0	0,0	0,0	0,0	0,0	0,0	0,0	0,0	0,0
52540	45	COR	Policarpa	14.665	14.968	15.270	15.583	15.889	16.204	16.515	16.834	0	0	0	0	0	0	0	0,0	0,0	0,0	0,0	0,0	0,0	0,0	0,0
52560	46	EXP	Potosí	12.845	12.733	12.616	12.527	12.425	12.332	12.237	12.137	0	0	0	0	0	0	0	0,0	0,0	0,0	0,0	0,0	0,0	0,0	0,0
52565	47	ABA	Providencia	12.175	12.333	12.488	12.644	12.796	12.955	13.110	13.256	0	0	0	0	0	0	0	0,0	0,0	0,0	0,0	0,0	0,0	0,0	0,0
52573	48	EXP	Puerres	8.813	8.758	8.695	8.635	8.570	8.520	8.449	8.384	0	0	0	0	0	0	0	0,0	0,0	0,0	0,0	0,0	0,0	0,0	0,0
52585	49	EXP	Pupiales	18.734	18.830	18.938	19.029	19.122	19.223	19.308	19.388	0	0	0	0	0	0	0	0,0	0,0	0,0	0,0	0,0	0,0	0,0	0,0
52612	50	PIE	Ricaurte	15.971	16.338	16.711	17.090	17.475	17.862	18.255	18.666	0	0	0	0	0	0	0	0,0	0,0	0,0	0,0	0,0	0,0	0,0	0,0
52621	51	TEL	Roberto Payán	18.460	19.010	19.557	20.132	20.725	21.332	21.961	22.613	0	0	0	0	0	0	0	0,0	0,0	0,0	0,0	0,0	0,0	0,0	0,0
52678	52	ABA	Samaniego	50.173	50.084	49.99																				



Gobernación de Nariño



EDA EN MENORES DE CINCO AÑOS

DEPARTAMENTO DE NARIÑO - AÑO 2008 A 2015

Fuente: Subdirección de Salud Pública - SIVIGILA - Oficina de Epidemiología - IDSN

Codigo	#	Región	Municipios	EDA EN MENORES DE CINCO AÑOS																							
				POBLACION < 5 AÑOS							CASOS							TASA X 100 < 5 AÑOS									
				2008	2009	2010	2011	2012	2013	2014	2015	2008	2009	2010	2011	2012	2013	2014	2015	2008	2009	2010	2011	2012	2013	2014	2015
52001	1	CEN	Pasto	32.643	32.452	32.325	32.086	31.844	31.593	31.374	31.201	SD	SD	SD	9.883	9.492	9.662	10.886	11.837	SD	SD	SD	30.8	29.8	30.6	34.7	37.9
52019	2	RIO	Albán	1.769	1.769	1.781	1.772	1.768	1.766	1.771	1.777	SD	SD	SD	290	292	224	212	111	SD	SD	SD	16.4	16.5	12.7	12.0	6.2
52022	3	EXP	Aldana	573	552	535	516	499	482	469	455	SD	SD	SD	165	338	430	582	219	SD	SD	SD	32.0	67.7	89.2	124.1	48.1
52036	4	OCC	Ancuyá	704	675	653	621	595	569	545	523	SD	SD	SD	140	231	215	154	158	SD	SD	SD	22.5	38.8	37.8	28.3	30.2
52051	5	JUA	Arboleda	634	624	622	605	591	579	568	560	SD	SD	SD	232	239	150	209	196	SD	SD	SD	38.3	40.4	25.9	36.8	35.0
52079	6	TEL	Barbacoas	4.722	4.773	4.828	4.900	4.979	5.071	5.169	5.271	SD	SD	SD	611	422	928	513	787	SD	SD	SD	12.5	8.5	18.3	9.9	14.9
52083	7	RIO	Belén	523	523	527	520	517	515	514	513	SD	SD	SD	92	59	84	84	43	SD	SD	SD	17.7	11.4	16.3	16.3	8.4
52110	8	JUA	Buesaco	2.199	2.200	2.212	2.210	2.210	2.212	2.220	2.232	SD	SD	SD	226	133	194	254	507	SD	SD	SD	10.2	6.0	8.8	11.4	22.7
52694	9	JUA	Cartago	800	789	779	769	760	754	748	743	SD	SD	SD	39	42	60	108	132	SD	SD	SD	5.1	5.5	8.0	14.4	17.8
52240	10	CEN	Chachagüí	1.196	1.202	1.228	1.218	1.207	1.203	1.199	1.198	SD	SD	SD	534	373	242	200	269	SD	SD	SD	43.8	30.9	20.1	16.7	22.5
52203	11	RIO	Colón Genova	861	864	890	880	876	869	865	861	SD	SD	SD	62	29	49	50	31	SD	SD	SD	7.0	3.3	5.6	5.8	3.6
52207	12	OCC	Consaca	887	867	854	828	804	781	760	742	SD	SD	SD	141	134	138	99	99	SD	SD	SD	17.0	16.7	17.7	13.0	13.3
52210	13	EXP	Contadero	768	760	752	744	741	736	733	732	SD	SD	SD	147	148	298	207	131	SD	SD	SD	19.8	20.0	40.5	28.2	17.9
52215	14	EXP	Córdoba	1.228	1.213	1.209	1.193	1.182	1.172	1.161	1.155	SD	SD	SD	216	249	311	307	288	SD	SD	SD	18.1	21.1	26.5	26.4	24.9
52224	15	EXP	Cuaspud	924	911	903	893	886	882	879	874	SD	SD	SD	205	272	196	169	196	SD	SD	SD	23.0	30.7	22.2	19.2	22.4
52227	16	EXP	Cumbal	3.285	3.299	3.320	3.324	3.334	3.352	3.376	3.407	SD	SD	SD	595	516	333	337	460	SD	SD	SD	17.9	15.5	9.9	10.0	13.5
52233	17	COR	Cumbitara	1.420	1.437	1.459	1.483	1.506	1.535	1.570	1.608	SD	SD	SD	82	49	95	91	53	SD	SD	SD	5.5	3.3	6.2	5.8	3.3
52250	18	SAN	El Charco	4.210	4.319	4.467	4.607	4.756	4.915	5.088	5.267	SD	SD	SD	619	502	497	625	579	SD	SD	SD	13.4	10.6	10.1	12.3	11.0
52254	19	GUA	El Peñol	631	616	604	588	574	562	552	541	SD	SD	SD	21	148	60	67	46	SD	SD	SD	3.6	25.8	10.7	12.1	8.5
52256	20	COR	El Rosario	1.204	1.173	1.151	1.118	1.087	1.058	1.030	1.003	SD	SD	SD	87	32	28	35	69	SD	SD	SD	7.8	2.9	2.6	3.4	6.9
52258	21	RIO	El Tablón de Gómez	1.313	1.299	1.322	1.289	1.259	1.232	1.213	1.195	SD	SD	SD	375	650	265	210	172	SD	SD	SD	29.1	51.6	21.5	17.3	14.4
52260	22	GUA	El Tambo	1.232	1.199	1.166	1.134	1.101	1.073	1.047	1.023	SD	SD	SD	333	319	310	335	378	SD	SD	SD	29.4	29.0	28.9	32.0	37.0
52520	23	PAS	Francisco Pizarro	1.706	1.727	1.748	1.780	1.817	1.860	1.910	1.963	SD	SD	SD	80	167	154	108	210	SD	SD	SD	4.5	9.2	8.3	5.7	10.7
52287	24	EXP	Funes	629	618	614	598	585	576	568	561	SD	SD	SD	143	120	157	118	143	SD	SD	SD	23.9	20.5	27.3	20.8	25.5
52317	25	EXP	Guachucal	1.230	1.206	1.202	1.168	1.134	1.106	1.078	1.051	SD	SD	SD	212	317	274	288	374	SD	SD	SD	18.2	28.0	24.8	26.7	35.6
52320	26	SAB	Guaitilla	1.045	1.026	1.025	999	975	952	931	910	SD	SD	SD	297	211	123	63	140	SD	SD	SD	29.7	21.6	12.9	6.8	15.4
52323	27	EXP	Guaitatán	482	476	468	460	455	448	445	441	SD	SD	SD	109	126	124	127	91	SD	SD	SD	23.3	27.7	27.7	28.5	20.6
52352	28	EXP	Iles	721	722	720	720	719	720	719	719	SD	SD	SD	204	281	213	195	287	SD	SD	SD	28.7	28.3	29.6	27.1	39.9
52354	29	SAB	Imués	655	633	619	600	578	562	543	528	SD	SD	SD	78	63	36	81	98	SD	SD	SD	13.0	10.9	6.4	14.9	18.6
52356	30	EXP	Ipiales	11.957	11.922	11.835	11.819	11.825	11.863	11.921	12.006	SD	SD	SD	2.724	2.860	2.737	3.812	3.560	SD	SD	SD	23.0	24.2	23.1	32.0	29.7
52378	31	RIO	La Cruz	1.514	1.490	1.451	1.430	1.406	1.384	1.360	1.340	SD	SD	SD	422	309	315	349	508	SD	SD	SD	29.5	22.0	22.8	25.7	37.9
52381	32	CEN	La Florida	968	935	898	865	836	814	788	766	SD	SD	SD	135	115	99	97	40	SD	SD	SD	15.6	13.8	12.2	12.3	5.2
52385	33	GUA	La Llanada	691	664	620	603	584	568	552	535	SD	SD	SD	263	85	56	63	74	SD	SD	SD	43.6	14.6	9.9	11.4	13.8
52390	34	SAN	La Tola	1.447	1.496	1.558	1.619	1.686	1.757	1.834	1.913	SD	SD	SD	71	64	36	26	37	SD	SD	SD	4.4	3.8	2.0	1.4	1.9
52399	35	JUA	La Unión	2.386	2.341	2.312	2.259	2.207	2.161	2.123	2.085	SD	SD	SD	691	720	888	920	802	SD	SD	SD	30.6	32.6	41.1	43.3	38.5
52405	36	COR	Leiva	1.802	1.776	1.731	1.728	1.727	1.728	1.730	1.733	SD	SD	SD	168	155	101	99	95	SD	SD	SD	9.7	9.0	5.8	5.7	5.5
52411	37	OCC	Linares	969	942	929	892	857	825	797	772	SD	SD	SD	176	129	67	75	87	SD	SD	SD	19.7	15.1	8.1	9.4	11.3
52418	38	GUA	Los Andes	2.573	2.595	2.626	2.647	2.674	2.711	2.759	2.814	SD	SD	SD	157	169	71	80	83	SD	SD	SD	5.9	6.3	2.6	2.9	2.9
52427	39	TEL	Magüí Payán	2.525	2.555	2.591	2.642	2.703	2.773	2.852	2.940	SD	SD	SD	350	110	42	152	173	SD	SD	SD	13.2	4.1	1.5	5.3	5.9
52435	40	PIE	Mallama	1.094	1.052	1.012	975	942	913	886	864	SD	SD	SD	112	181	365	258	125	SD	SD	SD	11.5	19.2	40.0	29.1	14.5
52473	41	SAN	Mosquera	2.027	2.052	2.059	2.110	2.160	2.209	2.261	2.312	SD	SD	SD	150	140	103	68	94	SD	SD	SD	7.1	6.5	4.7	3.0	4.1
52480	42	CEN	Nariño	400	396	386	385	385	384	383	382	SD	SD	SD	141	190	163	93	56	SD	SD	SD	36.6	49.4	42.4	24.3	14.7
52490	43	SAN	Olaya Herrera	4.339	4.321	4.345	4.337	4.334	4.348	4.372	4.407	SD	SD	SD	664	541	490	312	509	SD	SD	SD	15.3	12.5	11.3	7.1	11.5
52506	44	SAB	Ospina	711	701	702	688	675	664	654	649	SD	SD	SD	93	146	101	111	58	SD	SD	SD	13.5	21.6	15.2	17.0	8.9
52540	45	COR	Policarpa	1.597	1.604	1.624	1.628	1.634	1.639	1.647	1.656	SD	SD	SD	186	130	167	96	154	SD	SD	SD	11.4	8.0	10.2	5.8	9.3
52560	46	EXP	Potosí	1.039	1.024	1.028	1.002	974	951	929	905	SD	SD	SD	186	220	232	151	223	SD	SD	SD	18.6	22.6	24.4	16.3	24.6
52565	47	ABA	Providencia	1.383	1.366	1.350	1.331	1.314	1.302	1.293	1.287	SD	SD	SD	116	227	123	97	70	SD	SD	SD	8.7	17.3	9.4	7.5	5.4
52573	48	EXP	Puerres	802	781	757	738	720	704	688	673	SD	SD	SD	287	369	269	108	415	SD	SD	SD	38.9	51.3	38.2	15.7	61.7
52585	49	EXP	Pupiales	1.611	1.580	1.556	1.528	1.499	1.478	1.457	1.437	SD	SD	SD	349	510	349	388	298	SD	SD	SD	22.8	34.0	23.6	26.6	20.7
52612	50	PIE	Ricaurte	2.079	2.097	2.141	2.158	2.180	2.209	2.248	2.292	SD	SD	SD	1.137	1.240	1.107	1.237	953	SD	SD	SD	52.7	56.9	50.1	55.0	41.6
52621	51	TEL	Roberto Payán	2.725	2.738	2.754	2.796	2.844	2.904	2.978	3.062	SD	SD	SD	235	222	106	125	34	SD	SD	SD	8.4	7.8	3.7	4.2	1.1
52678	5																										



Gobernación de Nariño



MORBILIDAD POR EDA

DEPARTAMENTO DE NARIÑO - AÑO 2008 A 2015

Fuente: Subdirección de Salud Pública - SIVIGILA - Oficina de Epidemiología - IDSN

Codigo	#	Región	Municipios	MORBILIDAD POR EDA																								
				POBLACION TOTAL										CASOS										TASA X 100 Hb				
				2008	2009	2010	2011	2012	2013	2014	2015	2008	2009	2010	2011	2012	2013	2014	2015	2008	2009	2010	2011	2012	2013	2014	2015	
52001	1	CEN	Pasto	400.055	405.882	411.697	417.484	423.217	428.890	434.486	439.993	39455	36811	32197	30.962	30.525	35.114	40.885	49.981	9,9	9,1	7,8	7,4	7,2	8,2	9,4	11,4	
52019	2	RIO	Albán	20.125	20.411	20.688	20.980	21.270	21.558	21.849	22.131	745	976	879	798	666	526	539	503	3,7	4,8	4,2	3,8	3,1	2,4	2,5	2,3	
52022	3	EXP	Aldana	6.623	6.548	6.467	6.397	6.320	6.236	6.163	6.085	325	469	841	660	1.624	1.591	1.837	682	4,9	7,2	13,0	10,3	25,7	25,5	29,8	11,2	
52036	4	OCC	Ancuyá	8.321	8.139	7.962	7.776	7.607	7.424	7.249	7.083	992	594	456	517	855	665	546	615	11,9	7,3	5,7	6,6	11,2	9,0	7,5	8,7	
52051	5	JUA	Arboleda	7.480	7.492	7.503	7.513	7.523	7.533	7.542	7.550	442	518	350	447	553	410	555	614	5,9	6,9	4,7	5,9	7,4	5,4	7,4	8,1	
52079	6	TEL	Barbacoas	32.402	33.114	33.866	34.627	35.406	36.214	37.038	37.851	2021	1554	1091	1.001	1.014	1.791	1.393	1.640	6,2	4,7	3,2	2,9	2,9	4,9	3,8	4,3	
52083	7	RIO	Belén	6.850	6.947	7.046	7.133	7.230	7.323	7.419	7.518	223	368	330	238	174	200	241	160	3,3	5,3	4,7	3,3	2,4	2,7	3,2	2,1	
52110	8	JUA	Buesaco	23.038	23.321	23.602	23.887	24.179	24.466	24.767	25.063	676	651	442	585	439	478	598	927	2,9	2,8	1,9	2,4	1,8	2,0	2,4	3,7	
52694	9	JUA	Cartago	7.200	7.257	7.306	7.348	7.392	7.447	7.492	7.539	152	186	125	199	144	318	309	349	2,1	2,6	1,7	2,7	1,9	4,3	4,1	4,6	
52240	10	CEN	Chachagüí	13.114	13.211	13.308	13.408	13.504	13.606	13.692	13.784	641	983	1330	1.493	1.055	1.406	1.055	1.582	4,9	7,4	10,0	11,1	7,8	10,3	7,7	11,5	
52203	11	RIO	Colón Genova	9.825	9.862	9.914	9.959	10.005	10.052	10.084	10.127	401	316	194	139	77	126	143	97	4,1	3,2	2,0	1,4	0,8	1,3	1,4	1,0	
52207	12	OCC	Consaca	10.032	9.942	9.852	9.759	9.674	9.582	9.485	9.386	800	927	555	405	481	670	564	761	8,0	9,3	5,6	4,2	5,0	7,0	5,9	8,1	
52210	13	EXP	Contadero	6.748	6.785	6.812	6.839	6.875	6.896	6.925	6.954	801	455	560	731	441	1.518	1.039	449	11,9	6,7	8,2	10,7	6,4	22,0	15,0	6,5	
52215	14	EXP	Córdoba	13.687	13.743	13.795	13.844	13.889	13.932	13.970	14.006	234	1135	765	598	824	895	814	922	1,7	8,3	5,5	4,3	5,9	6,4	5,8	6,6	
52224	15	EXP	Cuaspad	8.250	8.307	8.348	8.395	8.447	8.495	8.546	8.592	774	770	434	439	682	535	722	702	9,4	9,3	5,2	5,2	8,1	6,3	8,4	8,2	
52227	16	EXP	Cumbal	32.863	33.531	34.186	34.858	35.540	36.224	36.926	37.635	2494	2721	2629	1.859	1.762	1.224	1.178	1.224	1,7	7,6	8,1	7,7	5,3	5,0	3,4	3,2	4,5
52233	17	COR	Cumbitara	12.456	12.826	13.199	13.590	13.982	14.385	14.807	15.239	291	165	98	151	175	380	338	174	2,3	1,3	0,7	1,1	1,3	2,6	2,3	1,1	
52250	18	SAN	El Charco	28.673	29.711	30.785	31.911	33.085	34.300	35.556	36.856	1125	860	1022	945	868	836	973	975	3,9	2,9	3,3	3,0	2,6	2,4	2,7	2,6	
52254	19	GUA	El Peñal	6.740	6.704	6.683	6.642	6.616	6.581	6.539	6.500	656	125	141	48	1.043	223	199	222	9,7	1,9	2,1	0,7	15,8	3,4	3,0	3,4	
52256	20	COR	El Rosario	11.055	10.944	10.826	10.701	10.575	10.455	10.323	10.201	439	297	194	207	102	137	153	208	4,0	2,7	1,8	1,9	1,0	1,3	1,5	2,0	
52258	21	RIO	El Tablón de Gómez	13.615	13.490	13.366	13.247	13.122	13.003	12.881	12.757	1343	984	1091	975	2.275	775	658	547	9,9	7,3	8,2	7,4	17,3	6,0	5,1	4,3	
52260	22	GUA	El Tambo	13.564	13.373	13.186	13.006	12.817	12.638	12.448	12.271	269	1053	1166	1.040	868	1.247	1.215	1.328	2,0	7,9	8,8	8,0	6,8	9,9	9,8	10,8	
52520	23	PAS	Francisco Pizarro	12.132	12.510	12.910	13.313	13.723	14.143	14.585	15.039	342	254	180	162	185	271	195	311	2,8	2,0	1,4	1,2	1,3	1,9	1,3	2,1	
52287	24	EXP	Funes	6.839	6.788	6.734	6.685	6.645	6.593	6.546	6.498	329	131	366	399	400	423	353	420	4,8	1,9	5,4	6,0	6,0	6,4	5,4	6,5	
52317	25	EXP	Guachucal	16.481	16.375	16.258	16.152	16.029	15.912	15.783	15.652	855	1422	1002	727	1.078	848	952	1.258	5,2	8,7	6,2	4,5	6,7	5,3	6,0	8,0	
52320	26	SAB	Guaitanilla	13.158	12.991	12.821	12.661	12.498	12.335	12.166	12.011	481	784	1330	1.036	1.177	473	301	437	3,7	6,0	10,4	8,2	9,4	3,8	2,5	3,6	
52323	27	EXP	Guamatán	5.709	5.719	5.729	5.738	5.747	5.754	5.761	5.767	460	464	367	305	354	404	380	330	8,1	8,1	6,4	5,3	6,2	7,0	6,6	5,7	
52352	28	EXP	Iles	8.067	8.164	8.247	8.342	8.435	8.519	8.613	8.701	928	961	732	611	734	632	460	630	11,5	11,8	8,9	7,3	8,7	7,4	5,3	7,2	
52354	29	SAB	Imués	7.094	6.970	6.848	6.721	6.598	6.483	6.357	6.236	117	225	164	247	210	153	627	372	1,6	3,2	2,4	3,7	3,2	2,4	9,9	6,0	
52356	30	EXP	Ipiales	117.482	120.392	123.341	126.335	129.362	132.438	135.542	138.679	10086	10594	9818	7.964	7.955	8.935	12.546	14.354	8,6	8,8	8,0	6,3	6,1	6,7	9,3	10,4	
52378	31	RIO	La Cruz	17.864	17.931	17.992	18.049	18.100	18.145	18.185	18.220	594	791	674	1.243	926	1.017	1.046	1.503	3,3	4,4	3,7	6,9	5,1	5,6	5,8	8,2	
52381	32	CEN	La Florida	10.700	10.490	10.295	10.116	9.953	9.805	9.672	9.555	424	261	318	329	398	267	210	222	4,0	2,5	3,1	3,3	4,0	2,7	2,2	2,3	
52385	33	GUA	La Llanada	6.349	6.274	6.198	6.127	6.045	5.970	5.894	5.813	279	245	498	975	184	125	146	187	4,4	3,9	8,0	15,9	3,0	2,1	2,5	3,2	
52390	34	SAN	La Tola	9.475	9.862	10.251	10.682	11.130	11.591	12.073	12.584	171	238	170	125	124	45	33	53	1,8	2,4	1,7	1,2	1,1	0,4	0,3	0,4	
52399	35	JUA	La Unión	27.359	27.179	27.001	26.819	26.639	26.456	26.265	26.078	2369	3305	2912	1.915	1.271	1.917	2.090	2.517	8,7	12,2	10,8	7,1	4,8	7,2	8,0	9,7	
52405	36	COR	Leiva	12.422	12.631	12.836	13.039	13.252	13.449	13.666	13.849	700	569	394	473	395	245	415	330	5,6	4,5	3,1	3,6	3,0	1,8	3,0	2,4	
52411	37	OCC	Linares	11.287	11.107	10.932	10.755	10.572	10.394	10.225	10.042	1066	841	400	624	588	295	266	469	9,4	7,6	3,7	5,8	5,6	2,8	2,6	4,7	
52418	38	GUA	Los Andes	17.145	17.437	17.766	18.084	18.403	18.738	19.078	19.414	324	276	213	367	411	224	228	257	1,9	1,6	1,2	2,0	2,2	1,2	1,2	1,3	
52427	39	TEL	Magüí Payán	18.059	18.624	19.212	19.822	20.435	21.086	21.747	22.437	23	0	185	989	210	126	179	203	0,1	0,0	1,0	5,0	1,0	0,6	0,8	0,9	
52435	40	PIE	Mallama	8.794	8.637	8.493	8.338	8.190	8.044	7.897	7.755	857	670	273	248	678	1.323	1.051	468	9,7	7,8	3,2	3,0	8,3	16,4	13,3	6,0	
52473	41	SAN	Mosquera	13.161	13.568	13.989	14.423	14.874	15.328	15.801	16.270	277	248	171	274	208	209	153	173	2,1	1,8	1,2	1,9	1,4	1,4	1,0	1,1	
52480	42	CEN	Nariño	4.376	4.444	4.518	4.586	4.657	4.725	4.795	4.870	125	181	110	993	740	675	335	216	2,9	4,1	2,4	21,7	15,9	14,3	7,0	4,4	
52490	43	SAN	Olaya Herrera	28.589	28.958	29.324	29.704	30.081	30.456	30.832	31.204	497	968	803	906	870	774	479	884	1,7	3,3	2,7	3,1	2,9	2,5	1,6	2,8	
52506	44	SAB	Ospina	8.403	8.454	8.500	8.547	8.590	8.640	8.679	8.713	249	248	285	276	413	448	392	231	3,0	2,9	3,4	3,2	4,8	5,2	4,5	2,7	
52540	45	COR	Policarpa	14.665	14.968	15.270	15.583	15.889	16.204	16.515	16.834	479	729	742	336	288	433	235	442	3,3	4,9	4,9	2,2	1,8	2,7	1,4	2,6	
52560	46	EXP	Potosí	12.845	12.733	12.616	12.527	12.425	12.332	12.237	12.137	746	854	832	604	569	818	578	756	5,8	6,7	6,6	4,8	4,6	6,6	4,7	6,2	
52565	47	ABA	Providencia	12.175																								

ENCEFALITIS DEL NILO OCCIDENTAL EN HUMANOS
DEPARTAMENTO DE NARIÑO - AÑO 2008 A 2015

Fuente: Subdirección de Salud Pública - SIVIGILA - Oficina de Epidemiología - IDSN

Codigo	#	Región	Municipios	ENCEFALITIS DEL NILO OCCIDENTAL EN HUMANOS																								
				POBLACION TOTAL										CASOS										TASA X 100.000 Hb				
				2008	2009	2010	2011	2012	2013	2014	2015	2008	2009	2010	2011	2012	2013	2014	2015	2008	2009	2010	2011	2012	2013	2014	2015	
52001	1	CEN	Pasto	400.055	405.882	411.697	417.484	423.217	428.890	434.486	439.993	0	0	0	0	0	0	0	0,0	0,0	0,0	0,0	0,0	0,0	0,0	0,0		
52019	2	RIO	Albán	20.125	20.411	20.688	20.980	21.270	21.558	21.849	22.131	0	0	0	0	0	0	0	0,0	0,0	0,0	0,0	0,0	0,0	0,0	0,0		
52022	3	EXP	Aldana	6.623	6.548	6.467	6.397	6.320	6.236	6.163	6.085	0	0	0	0	0	0	0	0,0	0,0	0,0	0,0	0,0	0,0	0,0	0,0		
52036	4	OCC	Ancuyá	8.321	8.139	7.962	7.776	7.607	7.424	7.249	7.083	0	0	0	0	0	0	0	0,0	0,0	0,0	0,0	0,0	0,0	0,0	0,0		
52051	5	JUA	Arboleda	7.480	7.492	7.503	7.513	7.523	7.533	7.542	7.550	0	0	0	0	0	0	0	0,0	0,0	0,0	0,0	0,0	0,0	0,0	0,0		
52079	6	TEL	Barbacoas	32.402	33.114	33.866	34.627	35.406	36.214	37.038	37.851	0	0	0	0	0	0	0	0,0	0,0	0,0	0,0	0,0	0,0	0,0	0,0		
52083	7	RIO	Belén	6.850	6.947	7.046	7.133	7.230	7.323	7.419	7.518	0	0	0	0	0	0	0	0,0	0,0	0,0	0,0	0,0	0,0	0,0	0,0		
52110	8	JUA	Buesaco	23.038	23.321	23.602	23.887	24.179	24.466	24.767	25.063	0	0	0	0	0	0	0	0,0	0,0	0,0	0,0	0,0	0,0	0,0	0,0		
52694	9	JUA	Cartago	7.200	7.257	7.306	7.348	7.392	7.447	7.492	7.539	0	0	0	0	0	0	0	0,0	0,0	0,0	0,0	0,0	0,0	0,0	0,0		
52240	10	CEN	Chachagüí	13.114	13.211	13.308	13.408	13.504	13.606	13.692	13.784	0	0	0	0	0	0	0	0,0	0,0	0,0	0,0	0,0	0,0	0,0	0,0		
52203	11	RIO	Colón Genova	9.825	9.862	9.914	9.959	10.005	10.052	10.084	10.127	0	0	0	0	0	0	0	0,0	0,0	0,0	0,0	0,0	0,0	0,0	0,0		
52207	12	OCC	Consaca	10.032	9.942	9.852	9.759	9.674	9.582	9.485	9.386	0	0	0	0	0	0	0	0,0	0,0	0,0	0,0	0,0	0,0	0,0	0,0		
52210	13	EXP	Contadero	6.748	6.785	6.812	6.839	6.875	6.896	6.925	6.954	0	0	0	0	0	0	0	0,0	0,0	0,0	0,0	0,0	0,0	0,0	0,0		
52215	14	EXP	Córdoba	13.687	13.743	13.795	13.844	13.889	13.932	13.970	14.006	0	0	0	0	0	0	0	0,0	0,0	0,0	0,0	0,0	0,0	0,0	0,0		
52224	15	EXP	Cuaspad	8.250	8.307	8.348	8.395	8.447	8.495	8.546	8.592	0	0	0	0	0	0	0	0,0	0,0	0,0	0,0	0,0	0,0	0,0	0,0		
52227	16	EXP	Cumbal	32.863	33.531	34.186	34.858	35.540	36.224	36.926	37.635	0	0	0	0	0	0	0	0,0	0,0	0,0	0,0	0,0	0,0	0,0	0,0		
52233	17	COR	Cumbitara	12.456	12.826	13.199	13.590	13.982	14.385	14.807	15.239	0	0	0	0	0	0	0	0,0	0,0	0,0	0,0	0,0	0,0	0,0	0,0		
52250	18	SAN	El Charco	28.673	29.711	30.785	31.911	33.085	34.300	35.556	36.856	0	0	0	0	0	0	0	0,0	0,0	0,0	0,0	0,0	0,0	0,0	0,0		
52254	19	GUA	El Peñol	6.740	6.704	6.683	6.642	6.616	6.581	6.539	6.500	0	0	0	0	0	0	0	0,0	0,0	0,0	0,0	0,0	0,0	0,0	0,0		
52256	20	COR	El Rosario	11.055	10.944	10.826	10.701	10.575	10.455	10.323	10.201	0	0	0	0	0	0	0	0,0	0,0	0,0	0,0	0,0	0,0	0,0	0,0		
52258	21	RIO	El Tablón de Gómez	13.615	13.490	13.366	13.247	13.122	13.003	12.881	12.757	0	0	0	0	0	0	0	0,0	0,0	0,0	0,0	0,0	0,0	0,0	0,0		
52260	22	GUA	El Tambo	13.564	13.373	13.186	13.006	12.817	12.638	12.448	12.271	0	0	0	0	0	0	0	0,0	0,0	0,0	0,0	0,0	0,0	0,0	0,0		
52520	23	PAS	Francisco Pizaro	12.132	12.510	12.910	13.313	13.723	14.143	14.585	15.039	0	0	0	0	0	0	0	0,0	0,0	0,0	0,0	0,0	0,0	0,0	0,0		
52287	24	EXP	Funes	6.839	6.788	6.734	6.685	6.645	6.593	6.546	6.498	0	0	0	0	0	0	0	0,0	0,0	0,0	0,0	0,0	0,0	0,0	0,0		
52317	25	EXP	Guachucal	16.481	16.375	16.258	16.152	16.029	15.912	15.783	15.652	0	0	0	0	0	0	0	0,0	0,0	0,0	0,0	0,0	0,0	0,0	0,0		
52320	26	SAB	Guaitarilla	13.158	12.991	12.821	12.661	12.498	12.335	12.166	12.011	0	0	0	0	0	0	0	0,0	0,0	0,0	0,0	0,0	0,0	0,0	0,0		
52323	27	EXP	Gualmatán	5.709	5.719	5.729	5.738	5.747	5.754	5.761	5.767	0	0	0	0	0	0	0	0,0	0,0	0,0	0,0	0,0	0,0	0,0	0,0		
52352	28	EXP	Iles	8.067	8.164	8.247	8.342	8.435	8.519	8.613	8.701	0	0	0	0	0	0	0	0,0	0,0	0,0	0,0	0,0	0,0	0,0	0,0		
52354	29	SAB	Imués	7.094	6.970	6.848	6.721	6.598	6.483	6.357	6.236	0	0	0	0	0	0	0	0,0	0,0	0,0	0,0	0,0	0,0	0,0	0,0		
52356	30	EXP	Ipiales	117.482	120.392	123.341	126.335	129.362	132.438	135.542	138.679	0	0	0	0	0	0	0	0,0	0,0	0,0	0,0	0,0	0,0	0,0	0,0		
52378	31	RIO	La Cruz	17.864	17.931	17.992	18.049	18.100	18.145	18.185	18.220	0	0	0	0	0	0	0	0,0	0,0	0,0	0,0	0,0	0,0	0,0	0,0		
52381	32	CEN	La Florida	10.700	10.490	10.295	10.116	9.953	9.805	9.672	9.555	0	0	0	0	0	0	0	0,0	0,0	0,0	0,0	0,0	0,0	0,0	0,0		
52385	33	GUA	La Llanada	6.349	6.274	6.198	6.127	6.045	5.970	5.894	5.813	0	0	0	0	0	0	0	0,0	0,0	0,0	0,0	0,0	0,0	0,0	0,0		
52390	34	SAN	La Tola	9.475	9.862	10.251	10.682	11.130	11.591	12.073	12.584	0	0	0	0	0	0	0	0,0	0,0	0,0	0,0	0,0	0,0	0,0	0,0		
52399	35	JUA	La Unión	27.359	27.179	27.001	26.819	26.639	26.456	26.265	26.078	0	0	0	0	0	0	0	0,0	0,0	0,0	0,0	0,0	0,0	0,0	0,0		
52405	36	COR	Leiva	12.422	12.631	12.836	13.039	13.252	13.449	13.666	13.849	0	0	0	0	0	0	0	0,0	0,0	0,0	0,0	0,0	0,0	0,0	0,0		
52411	37	OCC	Linares	11.287	11.107	10.932	10.755	10.572	10.394	10.225	10.042	0	0	0	0	0	0	0	0,0	0,0	0,0	0,0	0,0	0,0	0,0	0,0		
52418	38	GUA	Los Andes	17.145	17.437	17.766	18.084	18.403	18.738	19.078	19.414	0	0	0	0	0	0	0	0,0	0,0	0,0	0,0	0,0	0,0	0,0	0,0		
52427	39	TEL	Magüi Payán	18.059	18.624	19.212	19.822	20.435	21.086	21.747	22.437	0	0	0	0	0	0	0	0,0	0,0	0,0	0,0	0,0	0,0	0,0	0,0		
52435	40	PIE	Mallama	8.794	8.637	8.493	8.338	8.190	8.044	7.897	7.755	0	0	0	0	0	0	0	0,0	0,0	0,0	0,0	0,0	0,0	0,0	0,0		
52473	41	SAN	Mosquera	13.161	13.568	13.989	14.423	14.874	15.328	15.801	16.270	0	0	0	0	0	0	0	0,0	0,0	0,0	0,0	0,0	0,0	0,0	0,0		
52480	42	CEN	Nariño	4.376	4.444	4.518	4.586	4.657	4.725	4.795	4.870	0	0	0	0	0	0	0	0,0	0,0	0,0	0,0	0,0	0,0	0,0	0,0		
52490	43	SAN	Olaya Herrera	28.589	28.958	29.324	29.704	30.081	30.456	30.832	31.204	0	0	0	0	0	0	0	0,0	0,0	0,0	0,0	0,0	0,0	0,0	0,0		
52506	44	SAB	Ospina	8.403	8.454	8.500	8.547	8.590	8.640	8.679	8.713	0	0	0	0	0	0	0	0,0	0,0	0,0	0,0	0,0	0,0	0,0	0,0		
52540	45	COR	Policarpa	14.665	14.968	15.270	15.583	15.889	16.204	16.515	16.834	0	0	0	0	0	0	0	0,0	0,0	0,0	0,0	0,0	0,0	0,0	0,0		
52560	46	EXP	Potosí	12.845	12.733	12.616	12.527	12.425	12.332	12.237	12.137	0	0	0	0	0	0	0	0,0	0,0	0,0	0,0	0,0	0,0	0,0	0,0		
52565	47	ABA	Providencia	12.175	12.333	12.488	12.644	12.796	12.955	13.110	13.256	0	0	0	0	0	0	0	0,0	0,0	0,0	0,0	0,0	0,0	0,0	0,0		
52573	48	EXP	Puerres	8.813	8.758	8.695	8.635	8.570	8.520	8.449	8.384	0	0	0	0	0	0	0	0,0	0,0	0,0	0,0	0,0	0,0	0,0	0,0		
52585	49	EXP	Pupiales	18.734	18.830	18.938	19.029	19.122	19.223	19.308	19.388	0	0	0	0	0	0	0	0,0	0,0	0,0	0,0	0,0	0,0	0,0	0,0		
52612	50	PIE	Ricaurte	15.971	16.338	16.711	17.090	17.475	17.862	18.255	18.666	0	0	0	0	0	0	0	0,0	0,0	0,0	0,0	0,0	0,0	0,0	0,0		
52621	51	TEL	Roberto Payán	18.460	19.010	19.557	20.132	20.725	21.332	21.961	22.613	0	0	0	0	0	0	0	0,0	0,0	0,0	0,0	0,0	0,0	0,0	0,0		
52678	52	ABA	Samaniego	50.173																								

ENCEFALITIS EQUINA DEL OESTE EN HUMANOS
DEPARTAMENTO DE NARIÑO - AÑO 2008 A 2015

Fuente: Subdirección de Salud Pública - SIVIGILA - Oficina de Epidemiología - IDSN

Codigo	#	Región	Municipios	ENCEFALITIS EQUINA DEL OESTE EN HUMANOS																								
				POBLACION TOTAL										CASOS										TASA X 100.000 Hb				
				2008	2009	2010	2011	2012	2013	2014	2015	2008	2009	2010	2011	2012	2013	2014	2015	2008	2009	2010	2011	2012	2013	2014	2015	
52001	1	CEN	Pasto	400.055	405.882	411.697	417.484	423.217	428.890	434.486	439.993	0	0	0	0	0	0	0	0,0	0,0	0,0	0,0	0,0	0,0	0,0	0,0		
52019	2	RIO	Albán	20.125	20.411	20.688	20.980	21.270	21.558	21.849	22.131	0	0	0	0	0	0	0	0,0	0,0	0,0	0,0	0,0	0,0	0,0	0,0		
52022	3	EXP	Aldana	6.623	6.548	6.467	6.397	6.320	6.236	6.163	6.085	0	0	0	0	0	0	0	0,0	0,0	0,0	0,0	0,0	0,0	0,0	0,0		
52036	4	OCC	Ancuyá	8.321	8.139	7.962	7.776	7.607	7.424	7.249	7.083	0	0	0	0	0	0	0	0,0	0,0	0,0	0,0	0,0	0,0	0,0	0,0		
52051	5	JUA	Arboleda	7.480	7.492	7.503	7.513	7.523	7.533	7.542	7.550	0	0	0	0	0	0	0	0,0	0,0	0,0	0,0	0,0	0,0	0,0	0,0		
52079	6	TEL	Barbacoas	32.402	33.114	33.866	34.627	35.406	36.214	37.038	37.851	0	0	0	0	0	0	0	0,0	0,0	0,0	0,0	0,0	0,0	0,0	0,0		
52083	7	RIO	Belén	6.850	6.947	7.046	7.133	7.230	7.323	7.419	7.518	0	0	0	0	0	0	0	0,0	0,0	0,0	0,0	0,0	0,0	0,0	0,0		
52110	8	JUA	Buesaco	23.038	23.321	23.602	23.887	24.179	24.466	24.767	25.063	0	0	0	0	0	0	0	0,0	0,0	0,0	0,0	0,0	0,0	0,0	0,0		
52694	9	JUA	Cartago	7.200	7.257	7.306	7.348	7.392	7.447	7.492	7.539	0	0	0	0	0	0	0	0,0	0,0	0,0	0,0	0,0	0,0	0,0	0,0		
52240	10	CEN	Chachagüí	13.114	13.211	13.308	13.408	13.504	13.606	13.692	13.784	0	0	0	0	0	0	0	0,0	0,0	0,0	0,0	0,0	0,0	0,0	0,0		
52203	11	RIO	Colón Genova	9.825	9.862	9.914	9.959	10.005	10.052	10.084	10.127	0	0	0	0	0	0	0	0,0	0,0	0,0	0,0	0,0	0,0	0,0	0,0		
52207	12	OCC	Consaca	10.032	9.942	9.852	9.759	9.674	9.582	9.485	9.386	0	0	0	0	0	0	0	0,0	0,0	0,0	0,0	0,0	0,0	0,0	0,0		
52210	13	EXP	Contadero	6.748	6.785	6.812	6.839	6.875	6.896	6.925	6.954	0	0	0	0	0	0	0	0,0	0,0	0,0	0,0	0,0	0,0	0,0	0,0		
52215	14	EXP	Córdoba	13.687	13.743	13.795	13.844	13.889	13.932	13.970	14.006	0	0	0	0	0	0	0	0,0	0,0	0,0	0,0	0,0	0,0	0,0	0,0		
52224	15	EXP	Cuaspué	8.250	8.307	8.348	8.395	8.447	8.495	8.546	8.592	0	0	0	0	0	0	0	0,0	0,0	0,0	0,0	0,0	0,0	0,0	0,0		
52227	16	EXP	Cumbal	32.863	33.531	34.186	34.858	35.540	36.224	36.926	37.635	0	0	0	0	0	0	0	0,0	0,0	0,0	0,0	0,0	0,0	0,0	0,0		
52233	17	COR	Cumbitara	12.456	12.826	13.199	13.590	13.982	14.385	14.807	15.239	0	0	0	0	0	0	0	0,0	0,0	0,0	0,0	0,0	0,0	0,0	0,0		
52250	18	SAN	El Charco	28.673	29.711	30.785	31.911	33.085	34.300	35.556	36.856	0	0	0	0	0	0	0	0,0	0,0	0,0	0,0	0,0	0,0	0,0	0,0		
52254	19	GUA	El Peñol	6.740	6.704	6.683	6.642	6.616	6.581	6.539	6.500	0	0	0	0	0	0	0	0,0	0,0	0,0	0,0	0,0	0,0	0,0	0,0		
52256	20	COR	El Rosario	11.055	10.944	10.826	10.701	10.575	10.455	10.323	10.201	0	0	0	0	0	0	0	0,0	0,0	0,0	0,0	0,0	0,0	0,0	0,0		
52258	21	RIO	El Tablón de Gómez	13.615	13.490	13.366	13.247	13.122	13.003	12.881	12.757	0	0	0	0	0	0	0	0,0	0,0	0,0	0,0	0,0	0,0	0,0	0,0		
52260	22	GUA	El Tambo	13.564	13.373	13.186	13.006	12.817	12.638	12.448	12.271	0	0	0	0	0	0	0	0,0	0,0	0,0	0,0	0,0	0,0	0,0	0,0		
52250	23	PAS	Francisco Pizaro	12.132	12.510	12.910	13.313	13.723	14.143	14.585	15.039	0	0	0	0	0	0	0	0,0	0,0	0,0	0,0	0,0	0,0	0,0	0,0		
52287	24	EXP	Funes	6.839	6.788	6.734	6.685	6.645	6.593	6.546	6.498	0	0	0	0	0	0	0	0,0	0,0	0,0	0,0	0,0	0,0	0,0	0,0		
52317	25	EXP	Guachucal	16.481	16.375	16.258	16.152	16.029	15.912	15.783	15.652	0	0	0	0	0	0	0	0,0	0,0	0,0	0,0	0,0	0,0	0,0	0,0		
52320	26	SAB	Guaitarilla	13.158	12.991	12.821	12.661	12.498	12.335	12.166	12.011	0	0	0	0	0	0	0	0,0	0,0	0,0	0,0	0,0	0,0	0,0	0,0		
52323	27	EXP	Gualmatán	5.709	5.719	5.729	5.738	5.747	5.754	5.761	5.767	0	0	0	0	0	0	0	0,0	0,0	0,0	0,0	0,0	0,0	0,0	0,0		
52352	28	EXP	Iles	8.067	8.164	8.247	8.342	8.435	8.519	8.613	8.701	0	0	0	0	0	0	0	0,0	0,0	0,0	0,0	0,0	0,0	0,0	0,0		
52354	29	SAB	Imués	7.094	6.970	6.848	6.721	6.598	6.483	6.357	6.236	0	0	0	0	0	0	0	0,0	0,0	0,0	0,0	0,0	0,0	0,0	0,0		
52356	30	EXP	Ipiales	117.482	120.392	123.341	126.335	129.362	132.438	135.542	138.679	0	0	0	0	0	0	0	0,0	0,0	0,0	0,0	0,0	0,0	0,0	0,0		
52378	31	RIO	La Cruz	17.864	17.931	17.992	18.049	18.100	18.145	18.185	18.220	0	0	0	0	0	0	0	0,0	0,0	0,0	0,0	0,0	0,0	0,0	0,0		
52381	32	CEN	La Florida	10.700	10.490	10.295	10.116	9.953	9.805	9.672	9.555	0	0	0	0	0	0	0	0,0	0,0	0,0	0,0	0,0	0,0	0,0	0,0		
52385	33	GUA	La Llanada	6.349	6.274	6.198	6.127	6.045	5.970	5.894	5.813	0	0	0	0	0	0	0	0,0	0,0	0,0	0,0	0,0	0,0	0,0	0,0		
52390	34	SAN	La Tola	9.475	9.862	10.251	10.682	11.130	11.591	12.073	12.584	0	0	0	0	0	0	0	0,0	0,0	0,0	0,0	0,0	0,0	0,0	0,0		
52399	35	JUA	La Unión	27.359	27.179	27.001	26.819	26.639	26.456	26.265	26.078	0	0	0	0	0	0	0	0,0	0,0	0,0	0,0	0,0	0,0	0,0	0,0		
52405	36	COR	Leiva	12.422	12.631	12.836	13.039	13.252	13.449	13.666	13.849	0	0	0	0	0	0	0	0,0	0,0	0,0	0,0	0,0	0,0	0,0	0,0		
52411	37	OCC	Linares	11.287	11.107	10.932	10.755	10.572	10.394	10.225	10.042	0	0	0	0	0	0	0	0,0	0,0	0,0	0,0	0,0	0,0	0,0	0,0		
52418	38	GUA	Los Andes	17.145	17.437	17.766	18.084	18.403	18.738	19.078	19.414	0	0	0	0	0	0	0	0,0	0,0	0,0	0,0	0,0	0,0	0,0	0,0		
52427	39	TEL	Magüi Payán	18.059	18.624	19.212	19.822	20.435	21.086	21.747	22.437	0	0	0	0	0	0	0	0,0	0,0	0,0	0,0	0,0	0,0	0,0	0,0		
52435	40	PIE	Mallama	8.794	8.637	8.493	8.338	8.190	8.044	7.897	7.755	0	0	0	0	0	0	0	0,0	0,0	0,0	0,0	0,0	0,0	0,0	0,0		
52473	41	SAN	Mosquera	13.161	13.568	13.989	14.423	14.874	15.328	15.801	16.270	0	0	0	0	0	0	0	0,0	0,0	0,0	0,0	0,0	0,0	0,0	0,0		
52480	42	CEN	Nariño	4.376	4.444	4.518	4.586	4.657	4.725	4.795	4.870	0	0	0	0	0	0	0	0,0	0,0	0,0	0,0	0,0	0,0	0,0	0,0		
52490	43	SAN	Olaya Herrera	28.589	28.958	29.324	29.704	30.081	30.456	30.832	31.204	0	0	0	0	0	0	0	0,0	0,0	0,0	0,0	0,0	0,0	0,0	0,0		
52506	44	SAB	Ospina	8.403	8.454	8.500	8.547	8.590	8.640	8.679	8.713	0	0	0	0	0	0	0	0,0	0,0	0,0	0,0	0,0	0,0	0,0	0,0		
52540	45	COR	Policarpa	14.665	14.968	15.270	15.583	15.889	16.204	16.515	16.834	0	0	0	0	0	0	0	0,0	0,0	0,0	0,0	0,0	0,0	0,0	0,0		
52560	46	EXP	Potosí	12.845	12.733	12.616	12.527	12.425	12.332	12.237	12.137	0	0	0	0	0	0	0	0,0	0,0	0,0	0,0	0,0	0,0	0,0	0,0		
52565	47	ABA	Providencia	12.175	12.333	12.488	12.644	12.796	12.955	13.110	13.256	0	0	0	0	0	0	0	0,0	0,0	0,0	0,0	0,0	0,0	0,0	0,0		
52573	48	EXP	Puerres	8.813	8.758	8.695	8.635	8.570	8.520	8.449	8.384	0	0	0	0	0	0	0	0,0	0,0	0,0	0,0	0,0	0,0	0,0	0,0		
52585	49	EXP	Pupiales	18.734	18.830	18.938	19.029	19.122	19.223	19.308	19.388	0	0	0	0	0	0	0	0,0	0,0	0,0	0,0	0,0	0,0	0,0	0,0		
52612	50	PIE	Ricaurte	15.971	16.338	16.711	17.090	17.475	17.862	18.255	18.666	0	0	0	0	0	0	0	0,0	0,0	0,0	0,0	0,0	0,0	0,0	0,0		
52621	51	TEL	Roberto Payán	18.460	19.010	19.557	20.132	20.725	21.332	21.961	22.613	0	0	0	0	0	0	0	0,0	0,0	0,0	0,0	0,0	0,0	0,0	0,0		
52678	52	ABA	Samaniego	50.17																								

ENCEFALITIS EQUINA VENEZOLANA EN HUMANOS
DEPARTAMENTO DE NARIÑO - AÑO 2008 A 2015

Fuente: Subdirección de Salud Pública - SIVIGILA - Oficina de Epidemiología - IDSN

Codigo	#	Región	Municipios	ENCEFALITIS EQUINA VENEZOLANA EN HUMANOS																								
				POBLACION TOTAL										CASOS										TASA X 100.000 Hb				
				2008	2009	2010	2011	2012	2013	2014	2015	2008	2009	2010	2011	2012	2013	2014	2015	2008	2009	2010	2011	2012	2013	2014	2015	
52001	1	CEN	Pasto	400.055	405.882	411.697	417.484	423.217	428.890	434.486	439.993	0	0	0	0	0	0	0	0,0	0,0	0,0	0,0	0,0	0,0	0,0	0,0		
52019	2	RIO	Albán	20.125	20.411	20.688	20.980	21.270	21.558	21.849	22.131	0	0	0	0	0	0	0	0,0	0,0	0,0	0,0	0,0	0,0	0,0	0,0		
52022	3	EXP	Aldana	6.623	6.548	6.467	6.397	6.320	6.236	6.163	6.085	0	0	0	0	0	0	0	0,0	0,0	0,0	0,0	0,0	0,0	0,0	0,0		
52036	4	OCC	Ancuyá	8.321	8.139	7.962	7.776	7.607	7.424	7.249	7.083	0	0	0	0	0	0	0	0,0	0,0	0,0	0,0	0,0	0,0	0,0	0,0		
52051	5	JUA	Arboleda	7.480	7.492	7.503	7.513	7.523	7.533	7.542	7.550	0	0	0	0	0	0	0	0,0	0,0	0,0	0,0	0,0	0,0	0,0	0,0		
52079	6	TEL	Barbacoas	32.402	33.114	33.866	34.627	35.406	36.214	37.038	37.851	0	0	0	0	0	0	0	0,0	0,0	0,0	0,0	0,0	0,0	0,0	0,0		
52083	7	RIO	Belén	6.850	6.947	7.046	7.133	7.230	7.323	7.419	7.518	0	0	0	0	0	0	0	0,0	0,0	0,0	0,0	0,0	0,0	0,0	0,0		
52110	8	JUA	Buesaco	23.038	23.321	23.602	23.887	24.179	24.466	24.767	25.063	0	0	0	0	0	0	0	0,0	0,0	0,0	0,0	0,0	0,0	0,0	0,0		
52694	9	JUA	Cartago	7.200	7.257	7.306	7.348	7.392	7.447	7.492	7.539	0	0	0	0	0	0	0	0,0	0,0	0,0	0,0	0,0	0,0	0,0	0,0		
52240	10	CEN	Chachagüí	13.114	13.211	13.308	13.408	13.504	13.606	13.692	13.784	0	0	0	0	0	0	0	0,0	0,0	0,0	0,0	0,0	0,0	0,0	0,0		
52203	11	RIO	Colón Genova	9.825	9.862	9.914	9.959	10.005	10.052	10.084	10.127	0	0	0	0	0	0	0	0,0	0,0	0,0	0,0	0,0	0,0	0,0	0,0		
52207	12	OCC	Consaca	10.032	9.942	9.852	9.759	9.674	9.582	9.485	9.386	0	0	0	0	0	0	0	0,0	0,0	0,0	0,0	0,0	0,0	0,0	0,0		
52210	13	EXP	Contadero	6.748	6.785	6.812	6.839	6.875	6.896	6.925	6.954	0	0	0	0	0	0	0	0,0	0,0	0,0	0,0	0,0	0,0	0,0	0,0		
52215	14	EXP	Córdoba	13.687	13.743	13.795	13.844	13.889	13.932	13.970	14.006	0	0	0	0	0	0	0	0,0	0,0	0,0	0,0	0,0	0,0	0,0	0,0		
52224	15	EXP	Cuaspué	8.250	8.307	8.348	8.395	8.447	8.495	8.546	8.592	0	0	0	0	0	0	0	0,0	0,0	0,0	0,0	0,0	0,0	0,0	0,0		
52227	16	EXP	Cumbal	32.863	33.531	34.186	34.858	35.540	36.224	36.926	37.635	0	0	0	0	0	0	0	0,0	0,0	0,0	0,0	0,0	0,0	0,0	0,0		
52233	17	COR	Cumbitara	12.456	12.826	13.199	13.590	13.982	14.385	14.807	15.239	0	0	0	0	0	0	0	0,0	0,0	0,0	0,0	0,0	0,0	0,0	0,0		
52250	18	SAN	El Charco	28.673	29.711	30.785	31.911	33.085	34.300	35.556	36.856	0	0	0	0	0	0	0	0,0	0,0	0,0	0,0	0,0	0,0	0,0	0,0		
52254	19	GUA	El Peñol	6.740	6.704	6.683	6.642	6.616	6.581	6.539	6.500	0	0	0	0	0	0	0	0,0	0,0	0,0	0,0	0,0	0,0	0,0	0,0		
52256	20	COR	El Rosario	11.055	10.944	10.826	10.701	10.575	10.455	10.323	10.201	0	0	0	0	0	0	0	0,0	0,0	0,0	0,0	0,0	0,0	0,0	0,0		
52258	21	RIO	El Tablón de Gómez	13.615	13.490	13.366	13.247	13.122	13.003	12.881	12.757	0	0	0	0	0	0	0	0,0	0,0	0,0	0,0	0,0	0,0	0,0	0,0		
52260	22	GUA	El Tambo	13.564	13.373	13.186	13.006	12.817	12.638	12.448	12.271	0	0	0	0	0	0	0	0,0	0,0	0,0	0,0	0,0	0,0	0,0	0,0		
52250	23	PAS	Francisco Pizaro	12.132	12.510	12.910	13.313	13.723	14.143	14.585	15.039	0	0	0	0	0	0	0	0,0	0,0	0,0	0,0	0,0	0,0	0,0	0,0		
52287	24	EXP	Funes	6.839	6.788	6.734	6.685	6.645	6.593	6.546	6.498	0	0	0	0	0	0	0	0,0	0,0	0,0	0,0	0,0	0,0	0,0	0,0		
52317	25	EXP	Guachucal	16.481	16.375	16.258	16.152	16.029	15.912	15.783	15.652	0	0	0	0	0	0	0	0,0	0,0	0,0	0,0	0,0	0,0	0,0	0,0		
52320	26	SAB	Guaitarilla	13.158	12.991	12.821	12.661	12.498	12.335	12.166	12.011	0	0	0	0	0	0	0	0,0	0,0	0,0	0,0	0,0	0,0	0,0	0,0		
52323	27	EXP	Gualmatán	5.709	5.719	5.729	5.738	5.747	5.754	5.761	5.767	0	0	0	0	0	0	0	0,0	0,0	0,0	0,0	0,0	0,0	0,0	0,0		
52352	28	EXP	Iles	8.067	8.164	8.247	8.342	8.435	8.519	8.613	8.701	0	0	0	0	0	0	0	0,0	0,0	0,0	0,0	0,0	0,0	0,0	0,0		
52354	29	SAB	Imués	7.094	6.970	6.848	6.721	6.598	6.483	6.357	6.236	0	0	0	0	0	0	0	0,0	0,0	0,0	0,0	0,0	0,0	0,0	0,0		
52356	30	EXP	Ipiales	117.482	120.392	123.341	126.335	129.362	132.438	135.542	138.679	0	0	0	0	0	0	0	0,0	0,0	0,0	0,0	0,0	0,0	0,0	0,0		
52378	31	RIO	La Cruz	17.864	17.931	17.992	18.049	18.100	18.145	18.185	18.220	0	0	0	0	0	0	0	0,0	0,0	0,0	0,0	0,0	0,0	0,0	0,0		
52381	32	CEN	La Florida	10.700	10.490	10.295	10.116	9.953	9.805	9.672	9.555	0	0	0	0	0	0	0	0,0	0,0	0,0	0,0	0,0	0,0	0,0	0,0		
52385	33	GUA	La Llanada	6.349	6.274	6.198	6.127	6.045	5.970	5.894	5.813	0	0	0	0	0	0	0	0,0	0,0	0,0	0,0	0,0	0,0	0,0	0,0		
52390	34	SAN	La Tola	9.475	9.862	10.251	10.682	11.130	11.591	12.073	12.584	0	0	0	0	0	0	0	0,0	0,0	0,0	0,0	0,0	0,0	0,0	0,0		
52399	35	JUA	La Unión	27.359	27.179	27.001	26.819	26.639	26.456	26.265	26.078	0	0	0	0	0	0	0	0,0	0,0	0,0	0,0	0,0	0,0	0,0	0,0		
52405	36	COR	Leiva	12.422	12.631	12.836	13.039	13.252	13.449	13.666	13.849	0	0	0	0	0	0	0	0,0	0,0	0,0	0,0	0,0	0,0	0,0	0,0		
52411	37	OCC	Linares	11.287	11.107	10.932	10.755	10.572	10.394	10.225	10.042	0	0	0	0	0	0	0	0,0	0,0	0,0	0,0	0,0	0,0	0,0	0,0		
52418	38	GUA	Los Andes	17.145	17.437	17.766	18.084	18.403	18.738	19.078	19.414	0	0	0	0	0	0	0	0,0	0,0	0,0	0,0	0,0	0,0	0,0	0,0		
52427	39	TEL	Magüí Payán	18.059	18.624	19.212	19.822	20.435	21.086	21.747	22.437	0	0	0	0	0	0	0	0,0	0,0	0,0	0,0	0,0	0,0	0,0	0,0		
52435	40	PIE	Mallama	8.794	8.637	8.493	8.338	8.190	8.044	7.897	7.755	0	0	0	0	0	0	0	0,0	0,0	0,0	0,0	0,0	0,0	0,0	0,0		
52473	41	SAN	Mosquera	13.161	13.568	13.989	14.423	14.874	15.328	15.801	16.270	0	0	0	0	0	0	0	0,0	0,0	0,0	0,0	0,0	0,0	0,0	0,0		
52480	42	CEN	Nariño	4.376	4.444	4.518	4.586	4.657	4.725	4.795	4.870	0	0	0	0	0	0	0	0,0	0,0	0,0	0,0	0,0	0,0	0,0	0,0		
52490	43	SAN	Olaya Herrera	28.589	28.958	29.324	29.704	30.081	30.456	30.832	31.204	0	0	0	0	0	0	0	0,0	0,0	0,0	0,0	0,0	0,0	0,0	0,0		
52506	44	SAB	Ospina	8.403	8.454	8.500	8.547	8.590	8.640	8.679	8.713	0	0	0	0	0	0	0	0,0	0,0	0,0	0,0	0,0	0,0	0,0	0,0		
52540	45	COR	Policarpa	14.665	14.968	15.270	15.583	15.889	16.204	16.515	16.834	0	0	0	0	0	0	0	0,0	0,0	0,0	0,0	0,0	0,0	0,0	0,0		
52560	46	EXP	Potosí	12.845	12.733	12.616	12.527	12.425	12.332	12.237	12.137	0	0	0	0	0	0	0	0,0	0,0	0,0	0,0	0,0	0,0	0,0	0,0		
52565	47	ABA	Providencia	12.175	12.333	12.488	12.644	12.796	12.955	13.110	13.256	0	0	0	0	0	0	0	0,0	0,0	0,0	0,0	0,0	0,0	0,0	0,0		
52573	48	EXP	Puerres	8.813	8.758	8.695	8.635	8.570	8.520	8.449	8.384	0	0	0	0	0	0	0	0,0	0,0	0,0	0,0	0,0	0,0	0,0	0,0		
52585	49	EXP	Pupiales	18.734	18.830	18.938	19.029	19.122	19.223	19.308	19.388	0	0	0	0	0	0	0	0,0	0,0	0,0	0,0	0,0	0,0	0,0	0,0		
52612	50	PIE	Ricaurte	15.971	16.338	16.711	17.090	17.475	17.862	18.255	18.666	0	0	0	0	0	0	0	0,0	0,0	0,0	0,0	0,0	0,0	0,0	0,0		
52621	51	TEL	Roberto Payán	18.460	19.010	19.557	20.132	20.725	21.332	21.961	22.613	0	0	0	0	0	0	0	0,0	0,0	0,0	0,0	0,0	0,0	0,0	0,0		
52678	52	ABA	Samaniego	50.173	50.084	49.995																						

BROTOS ETA

DEPARTAMENTO DE NARIÑO - AÑO 2008 A 2015

Fuente: Subdirección de Salud Pública - SIVIGILA - Oficina de Epidemiología - IDSN

Codigo	#	Región	Municipios	BROTOS ETA																							
				POBLACION TOTAL										CASOS							TASA X 100.000 Hb						
				2008	2009	2010	2011	2012	2013	2014	2015	2008	2009	2010	2011	2012	2013	2014	2015	2008	2009	2010	2011	2012	2013	2014	2015
52001	1	CEN	Pasto	400.055	405.882	411.697	417.484	423.217	428.890	434.486	439.993	10	28	3	8	19	11	9	9	2,5	6,9	0,7	1,9	4,5	2,6	2,1	2,0
52019	2	RIO	Albán	20.125	20.411	20.688	20.980	21.270	21.558	21.849	22.131	0	1	0	0	0	0	0	0	0,0	4,9	0,0	0,0	0,0	0,0	0,0	0,0
52022	3	EXP	Aldana	6.623	6.548	6.467	6.397	6.320	6.236	6.163	6.085	0	0	0	0	0	1	0	0	0,0	0,0	0,0	0,0	0,0	16,0	0,0	0,0
52036	4	OCC	Ancuyá	8.321	8.139	7.962	7.776	7.607	7.424	7.249	7.083	1	0	0	0	0	0	0	0	12,0	0,0	0,0	0,0	0,0	0,0	0,0	0,0
52051	5	JUA	Arboleda	7.480	7.492	7.503	7.513	7.523	7.533	7.542	7.550	0	0	0	0	0	0	0	0	0,0	0,0	0,0	0,0	0,0	0,0	0,0	0,0
52079	6	TEL	Barbacoas	32.402	33.114	33.866	34.627	35.406	36.214	37.038	37.851	0	0	0	0	0	0	0	0	0,0	0,0	0,0	0,0	0,0	0,0	0,0	0,0
52083	7	RIO	Belén	6.850	6.947	7.046	7.133	7.230	7.323	7.419	7.518	0	0	0	0	0	0	0	0	0,0	0,0	0,0	0,0	0,0	0,0	0,0	0,0
52110	8	JUA	Buesaco	23.038	23.321	23.602	23.887	24.179	24.466	24.767	25.063	0	0	0	0	0	0	0	0	0,0	0,0	0,0	0,0	0,0	0,0	0,0	0,0
52694	9	JUA	Cartago	7.200	7.257	7.306	7.348	7.392	7.447	7.492	7.539	0	0	0	0	0	0	0	0	0,0	0,0	0,0	0,0	0,0	0,0	0,0	0,0
52240	10	CEN	Chachagüí	13.114	13.211	13.308	13.408	13.504	13.606	13.692	13.784	1	0	1	0	0	0	0	0	7,6	0,0	7,5	0,0	0,0	0,0	0,0	0,0
52203	11	RIO	Colón Genova	9.825	9.862	9.914	9.959	10.005	10.052	10.084	10.127	0	0	0	0	0	0	0	0	0,0	0,0	0,0	0,0	0,0	0,0	0,0	0,0
52207	12	OCC	Consaca	10.032	9.942	9.852	9.759	9.674	9.582	9.485	9.386	0	0	0	0	1	2	0	0	0,0	0,0	0,0	0,0	10,3	20,9	0,0	0,0
52210	13	EXP	Contadero	6.748	6.785	6.812	6.839	6.875	6.896	6.925	6.954	0	0	0	0	0	2	0	0	0,0	0,0	0,0	0,0	0,0	29,0	0,0	0,0
52215	14	EXP	Córdoba	13.687	13.743	13.795	13.844	13.889	13.932	13.970	14.006	0	0	1	0	1	0	0	2	0,0	0,0	0,0	7,2	0,0	7,2	0,0	0,0
52224	15	EXP	Cuaspué	8.250	8.307	8.348	8.395	8.447	8.495	8.546	8.592	1	1	0	0	1	0	0	12,1	12,0	0,0	0,0	0,0	11,8	0,0	0,0	
52227	16	EXP	Cumbal	32.863	33.531	34.186	34.858	35.540	36.224	36.926	37.635	0	1	0	1	3	0	1	2	0,0	3,0	0,0	2,9	8,4	0,0	2,7	5,3
52233	17	COR	Cumbitara	12.456	12.826	13.199	13.590	13.982	14.385	14.807	15.239	0	0	0	0	0	0	0	0	0,0	0,0	0,0	0,0	0,0	0,0	0,0	0,0
52250	18	SAN	El Charco	28.673	29.711	30.785	31.911	33.085	34.300	35.556	36.856	1	0	0	0	0	0	0	3,5	0,0	0,0	0,0	0,0	0,0	0,0	0,0	
52254	19	GUA	El Peñol	6.740	6.704	6.683	6.642	6.616	6.581	6.539	6.500	0	0	0	0	1	0	2	0	0,0	0,0	0,0	0,0	15,1	0,0	30,6	0,0
52256	20	COR	El Rosario	11.055	10.944	10.826	10.701	10.575	10.455	10.323	10.201	0	0	0	0	0	0	0	0	0,0	0,0	0,0	0,0	0,0	0,0	0,0	0,0
52258	21	RIO	El Tablón de Gómez	13.615	13.490	13.366	13.247	13.122	13.003	12.881	12.757	1	2	0	0	0	1	0	0	7,3	14,8	0,0	0,0	0,0	7,7	0,0	0,0
52260	22	GUA	El Tambo	13.564	13.373	13.186	13.006	12.817	12.638	12.448	12.271	1	0	0	0	0	0	0	7,4	0,0	0,0	0,0	0,0	0,0	0,0	0,0	0,0
52520	23	PAS	Francisco Pizaro	12.132	12.510	12.910	13.313	13.723	14.143	14.585	15.039	0	0	0	0	0	0	0	0	0,0	0,0	0,0	0,0	0,0	0,0	0,0	0,0
52287	24	EXP	Funes	6.839	6.788	6.734	6.685	6.645	6.593	6.546	6.498	1	0	1	0	0	0	0	14,6	0,0	14,9	0,0	0,0	0,0	0,0	0,0	
52317	25	EXP	Guachucal	16.481	16.375	16.258	16.152	16.029	15.912	15.783	15.652	2	0	1	1	1	1	1	12,1	0,0	6,2	6,2	6,2	6,3	6,3	6,4	
52320	26	SAB	Guaitarilla	13.158	12.991	12.821	12.661	12.498	12.335	12.166	12.011	0	0	0	2	0	1	0	0	0,0	0,0	15,8	0,0	8,1	0,0	0,0	0,0
52323	27	EXP	Gualmatán	5.709	5.719	5.729	5.738	5.747	5.754	5.761	5.767	0	0	0	0	0	1	0	0	0,0	0,0	0,0	0,0	17,4	0,0	0,0	0,0
52352	28	EXP	Iles	8.067	8.164	8.247	8.342	8.435	8.519	8.613	8.701	0	0	0	0	0	0	0	0	0,0	0,0	0,0	0,0	0,0	0,0	0,0	0,0
52354	29	SAB	Imués	7.094	6.970	6.848	6.721	6.598	6.483	6.357	6.236	0	0	0	0	0	0	0	0	0,0	0,0	0,0	0,0	0,0	0,0	0,0	0,0
52356	30	EXP	Ipiales	117.482	120.392	123.341	126.335	129.362	132.438	135.542	138.679	4	4	0	0	1	6	8	10	3,4	3,3	0,0	0,0	0,8	4,5	5,9	7,2
52378	31	RIO	La Cruz	17.864	17.931	17.992	18.049	18.100	18.145	18.185	18.220	2	1	0	1	0	0	1	1	11,2	5,6	0,0	5,5	0,0	0,0	5,5	5,5
52381	32	CEN	La Florida	10.700	10.490	10.295	10.116	9.953	9.805	9.672	9.555	0	0	0	0	0	0	1	0	0,0	0,0	0,0	0,0	0,0	0,0	0,0	10,5
52385	33	GUA	La Llanada	6.349	6.274	6.198	6.127	6.045	5.970	5.894	5.813	0	0	0	1	0	0	0	0	0,0	0,0	0,0	16,3	0,0	0,0	0,0	0,0
52390	34	SAN	La Tola	9.475	9.862	10.251	10.682	11.130	11.591	12.073	12.584	0	0	0	0	0	0	0	0	0,0	0,0	0,0	0,0	0,0	0,0	0,0	0,0
52399	35	JUA	La Unión	27.359	27.179	27.001	26.819	26.639	26.456	26.265	26.078	0	3	0	1	1	1	0	2	0,0	11,0	0,0	3,7	3,8	3,8	0,0	7,7
52405	36	COR	Leiva	12.422	12.631	12.836	13.039	13.252	13.449	13.666	13.849	0	0	0	0	0	0	0	0	0,0	0,0	0,0	0,0	0,0	0,0	0,0	0,0
52411	37	OCC	Linares	11.287	11.107	10.932	10.755	10.572	10.394	10.225	10.042	0	0	0	1	0	1	0	0	0,0	0,0	9,3	0,0	9,6	0,0	0,0	0,0
52418	38	GUA	Los Andes	17.145	17.437	17.766	18.084	18.403	18.738	19.078	19.414	0	0	0	0	1	2	1	0	0,0	0,0	0,0	0,0	5,4	10,7	5,2	0,0
52427	39	TEL	Magüi Payán	18.059	18.624	19.212	19.822	20.435	21.086	21.747	22.437	0	0	0	0	0	0	0	0	0,0	0,0	0,0	0,0	0,0	0,0	0,0	0,0
52435	40	PIE	Mallama	8.794	8.637	8.493	8.338	8.190	8.044	7.897	7.755	1	2	0	0	0	0	1	11,4	23,2	0,0	0,0	0,0	0,0	0,0	12,9	
52473	41	SAN	Mosquera	13.161	13.568	13.989	14.423	14.874	15.328	15.801	16.270	0	0	0	0	0	0	0	0	0,0	0,0	0,0	0,0	0,0	0,0	0,0	0,0
52480	42	CEN	Nariño	4.376	4.444	4.518	4.586	4.657	4.725	4.795	4.870	0	0	0	0	0	0	0	0	0,0	0,0	0,0	0,0	0,0	0,0	0,0	0,0
52490	43	SAN	Olaya Herrera	28.589	28.958	29.324	29.704	30.081	30.456	30.832	31.204	0	0	0	0	0	0	0	0	0,0	0,0	0,0	0,0	0,0	0,0	0,0	0,0
52506	44	SAB	Ospina	8.403	8.454	8.500	8.547	8.590	8.640	8.679	8.713	0	0	0	0	0	0	0	0	0,0	0,0	0,0	0,0	0,0	0,0	0,0	0,0
52540	45	COR	Policarpa	14.665	14.968	15.270	15.583	15.889	16.204	16.515	16.834	1	1	1	0	0	0	0	6,8	6,7	6,5	0,0	0,0	0,0	0,0	0,0	0,0
52560	46	EXP	Potosí	12.845	12.733	12.616	12.527	12.425	12.332	12.237	12.137	0	0	0	0	0	0	1	0,0	0,0	0,0	0,0	0,0	0,0	0,0	8,2	0,0
52565	47	ABA	Providencia	12.175	12.333	12.488	12.644	12.796	12.955	13.110	13.256	1	0	0	0	0	0	0	8,2	0,0	0,0	0,0	0,0	0,0	0,0	0,0	0,0
52573	48	EXP	Puerres	8.813	8.758	8.695	8.635	8.570	8.520	8.449	8.384	1	0	0	0	0	0	0	11,3	0,0	0,0	0,0	0,0	0,0	0,0	0,0	0,0
52585	49	EXP	Pupiales	18.734	18.830	18.938	19.029	19.122	19.223	19.308	19.388	0	0	0	1	0	0	0	0	0,0	0,0	0,0	5,3	0,0	0,0	0,0	0,0
52612	50	PIE	Ricaurte	15.971	16.338	16.711	17.090	17.475	17.862	18.255	18.666	2	1	0	0	1	0	2	12,5	6,1	0,0	0,0	5,7	0,0	11,0	0,0	
52621	51	TEL	Roberto Payán	18.460	19.010	19.557	20.132	20.725	21.332	21.961	22.6																

ETA INDIVIDUAL

DEPARTAMENTO DE NARIÑO - AÑO 2008 A 2015

Fuente: Subdirección de Salud Pública - SIVIGILA - Oficina de Epidemiología - IDSN

Codigo	#	Región	Municipios	ETA INDIVIDUAL																							
				POBLACION TOTAL								CASOS								TASA X 100.000 Hb							
				2008	2009	2010	2011	2012	2013	2014	2015	2008	2009	2010	2011	2012	2013	2014	2015	2008	2009	2010	2011	2012	2013	2014	2015
52001	1	CEN	Pasto	400.055	405.882	411.697	417.484	423.217	428.890	434.486	439.993		225	125	85	16	19	124	129		55,4	30,4	20,4	3,8	4,4	28,5	29,3
52019	2	RIO	Albán	20.125	20.411	20.688	20.980	21.270	21.558	21.849	22.131		1	9	2	0	1	0			4,9	43,5	9,5	0,0	0,0	4,6	0,0
52022	3	EXP	Aldana	6.623	6.548	6.467	6.397	6.320	6.236	6.163	6.085		0	0	6	31	1	0	0		0,0	0,0	93,8	490,5	16,0	0,0	0,0
52036	4	OCC	Ancuyá	8.321	8.139	7.962	7.776	7.607	7.424	7.249	7.083		0	0	0	0	2	2	1		0,0	0,0	0,0	0,0	26,9	27,6	14,1
52051	5	JUA	Arboleda	7.480	7.492	7.503	7.513	7.523	7.533	7.542	7.550		2	8	0	0	3	1	0		26,7	106,6	0,0	0,0	39,8	13,3	0,0
52079	6	TEL	Barbacoas	32.402	33.114	33.866	34.627	35.406	36.214	37.038	37.851		1	1	8	8	1	0	0		3,0	3,0	23,1	22,6	2,8	0,0	0,0
52083	7	RIO	Belén	6.850	6.947	7.046	7.133	7.230	7.323	7.419	7.518		0	0	0	0	0	1	0		0,0	0,0	0,0	0,0	0,0	13,5	0,0
52110	8	JUA	Buesaco	23.038	23.321	23.602	23.887	24.179	24.466	24.767	25.063		1	0	1	0	0	0	0		4,3	0,0	4,2	0,0	0,0	0,0	0,0
52694	9	JUA	Cartago	7.200	7.257	7.306	7.348	7.392	7.447	7.492	7.539		0	0	0	0	0	0	0		0,0	0,0	0,0	0,0	0,0	0,0	0,0
52240	10	CEN	Chachagüí	13.114	13.211	13.308	13.408	13.504	13.606	13.692	13.784		0	0	0	0	0	1	2		0,0	0,0	0,0	0,0	0,0	7,3	14,5
52203	11	RIO	Colón Genova	9.825	9.862	9.914	9.959	10.005	10.052	10.084	10.127		0	0	0	1	0	0	0		0,0	0,0	0,0	10,0	0,0	0,0	0,0
52207	12	OCC	Consaca	10.032	9.942	9.852	9.759	9.674	9.582	9.485	9.386		5	5	4	0	0	0	0		50,3	50,8	41,0	0,0	0,0	0,0	0,0
52210	13	EXP	Contadero	6.748	6.785	6.812	6.839	6.875	6.896	6.925	6.954		0	0	0	0	0	0	0		0,0	0,0	0,0	0,0	0,0	0,0	0,0
52215	14	EXP	Córdoba	13.687	13.743	13.795	13.844	13.889	13.932	13.970	14.006		0	0	0	8	0	0	1		0,0	0,0	0,0	57,6	0,0	0,0	7,1
52224	15	EXP	Cuaspué	8.250	8.307	8.348	8.395	8.447	8.495	8.546	8.592		0	0	0	1	6	2	0		0,0	0,0	0,0	11,8	70,6	23,4	0,0
52227	16	EXP	Cumbal	32.863	33.531	34.186	34.858	35.540	36.224	36.926	37.635		1	7	3	0	0	1	1		3,0	20,5	8,6	0,0	0,0	2,7	2,7
52233	17	COR	Cumbitara	12.456	12.826	13.199	13.590	13.982	14.385	14.807	15.239		0	0	2	0	0	1	0		0,0	0,0	14,7	0,0	0,0	6,8	0,0
52250	18	SAN	El Charco	28.673	29.711	30.785	31.911	33.085	34.300	35.556	36.856		0	0	0	0	3	4	1		0,0	0,0	0,0	0,0	8,7	11,2	2,7
52254	19	GUA	El Peñol	6.740	6.704	6.683	6.642	6.616	6.581	6.539	6.500		0	4	4	0	0	1	0		0,0	59,9	60,2	0,0	0,0	15,3	0,0
52256	20	COR	El Rosario	11.055	10.944	10.826	10.701	10.575	10.455	10.323	10.201		0	0	0	0	0	0	0		0,0	0,0	0,0	0,0	0,0	0,0	0,0
52258	21	RIO	El Tablón de Gómez	13.615	13.490	13.366	13.247	13.122	13.003	12.881	12.757		3	0	0	0	3	0	0		22,2	0,0	0,0	0,0	23,1	0,0	0,0
52260	22	GUA	El Tambo	13.564	13.373	13.186	13.006	12.817	12.638	12.448	12.271		0	1	0	0	0	7	0		0,0	7,6	0,0	0,0	0,0	56,2	0,0
52520	23	PAS	Francisco Pizarro	12.132	12.510	12.910	13.313	13.723	14.143	14.585	15.039		0	0	0	0	0	0	0		0,0	0,0	0,0	0,0	0,0	0,0	0,0
52287	24	EXP	Funes	6.839	6.788	6.734	6.685	6.645	6.593	6.546	6.498		0	1	1	0	0	0	0		0,0	14,9	15,0	0,0	0,0	0,0	0,0
52317	25	EXP	Guachucal	16.481	16.375	16.258	16.152	16.029	15.912	15.783	15.652		3	5	0	2	1	3	5		18,3	30,8	0,0	12,5	6,3	19,0	31,9
52320	26	SAB	Guaitarilla	13.158	12.991	12.821	12.661	12.498	12.335	12.166	12.011		7	0	0	1	0	0	0		53,9	0,0	0,0	8,0	0,0	0,0	0,0
52323	27	EXP	Gualmatán	5.709	5.719	5.729	5.738	5.747	5.754	5.761	5.767		1	0	0	4	0	0	1		17,5	0,0	0,0	69,6	0,0	0,0	17,3
52352	28	EXP	Iles	8.067	8.164	8.247	8.342	8.435	8.519	8.613	8.701		0	0	0	0	0	0	0		0,0	0,0	0,0	0,0	0,0	0,0	0,0
52354	29	SAB	Imués	7.094	6.970	6.848	6.721	6.598	6.483	6.357	6.236		1	0	1	0	0	0	11		14,3	0,0	14,9	0,0	0,0	0,0	176,4
52356	30	EXP	Ipiales	117.482	120.392	123.341	126.335	129.362	132.438	135.542	138.679		16	17	8	10	47	6	16		13,3	13,8	6,3	7,7	35,5	4,4	11,5
52378	31	RIO	La Cruz	17.864	17.931	17.992	18.049	18.100	18.145	18.185	18.220		9	5	8	4	3	1	0		50,2	27,8	44,3	22,1	16,5	5,5	0,0
52381	32	CEN	La Florida	10.700	10.490	10.295	10.116	9.953	9.805	9.672	9.555		0	0	2	1	0	1	0		0,0	0,0	19,8	10,0	0,0	10,3	0,0
52385	33	GUA	La Llanada	6.349	6.274	6.198	6.127	6.045	5.970	5.894	5.813		0	0	0	0	0	0	0		0,0	0,0	0,0	0,0	0,0	0,0	0,0
52390	34	SAN	La Tola	9.475	9.862	10.251	10.682	11.130	11.591	12.073	12.584		0	0	0	0	0	0	0		0,0	0,0	0,0	0,0	0,0	0,0	0,0
52399	35	JUA	La Unión	27.359	27.179	27.001	26.819	26.639	26.456	26.265	26.078		0	8	8	8	5	1	3		0,0	29,6	29,8	30,0	18,9	3,8	11,5
52405	36	COR	Leiva	12.422	12.631	12.836	13.039	13.252	13.449	13.666	13.849		0	0	0	0	0	0	0		0,0	0,0	0,0	0,0	0,0	0,0	0,0
52411	37	OCC	Linares	11.287	11.107	10.932	10.755	10.572	10.394	10.225	10.042		0	0	5	0	0	0	0		0,0	0,0	46,5	0,0	0,0	0,0	0,0
52418	38	GUA	Los Andes	17.145	17.437	17.766	18.084	18.403	18.738	19.078	19.414		0	0	0	0	0	2	0		0,0	0,0	0,0	0,0	0,0	10,5	0,0
52427	39	TEL	Magüí Payán	18.059	18.624	19.212	19.822	20.435	21.086	21.747	22.437		1	0	0	0	1	0	0		5,4	0,0	0,0	0,0	4,7	0,0	0,0
52435	40	PIE	Mallama	8.794	8.637	8.493	8.338	8.190	8.044	7.897	7.755		0	0	0	0	0	2	0		0,0	0,0	0,0	0,0	0,0	25,3	0,0
52473	41	SAN	Mosquera	13.161	13.568	13.989	14.423	14.874	15.328	15.801	16.270		0	0	0	0	0	0	0		0,0	0,0	0,0	0,0	0,0	0,0	0,0
52480	42	CEN	Nariño	4.376	4.444	4.518	4.586	4.657	4.725	4.795	4.870		0	0	0	0	0	0	0		0,0	0,0	0,0	0,0	0,0	0,0	0,0
52490	43	SAN	Olaya Herrera	28.589	28.958	29.324	29.704	30.081	30.456	30.832	31.204		0	4	0	0	0	0	0		0,0	13,6	0,0	0,0	0,0	0,0	0,0
52506	44	SAB	Ospina	8.403	8.454	8.500	8.547	8.590	8.640	8.679	8.713		0	0	0	0	0	1	0		0,0	0,0	0,0	0,0	0,0	11,5	0,0
52540	45	COR	Policarpa	14.665	14.968	15.270	15.583	15.889	16.204	16.515	16.834		0	0	0	0	0	0	1		0,0	0,0	0,0	0,0	0,0	0,0	5,9
52560	46	EXP	Potosí	12.845	12.733	12.616	12.527	12.425	12.332	12.237	12.137		1	0	3	0	3	2	0		7,9	0,0	23,9	0,0	24,3	16,3	0,0
52565	47	ABA	Providencia	12.175	12.333	12.488	12.644	12.796	12.955	13.110	13.256		0	12	0	1	0	1	1		0,0	96,1	0,0	7,8	0,0	7,6	7,5
52573	48	EXP	Puerres	8.813	8.758	8.695	8.635	8.570	8.520	8.449	8.384		0	1	0	2	3	0	0		0,0	11,5	0,0	23,3	35,2	0,0	0,0
52585	49	EXP	Pupiales	18.734	18.830	18.938	19.029	19.122	19.223	19.308	19.388		0	0	3	1	0	0	0		0,0	0,0	15,8	5,2	0,0	0,0	0,0
52612	50	PIE	Ricarte	15.971	16.338	16.711	17.090	17.475	17.862	18.255	18.666		0	0	7	7	0	1	0		0,0	0,0	41,0	40,1	0,0	5,5	0,0
52621	51	TEL	Roberto Payán	18.460	19.010	19.557	20.132	20.725	21.332	21.961	22.613		0	0	0	0	0	0	0		0,0	0,0</					

FIEBRE TIFOIDEA Y PARATIFOIDEA

DEPARTAMENTO DE NARIÑO - AÑO 2008 A 2015

Fuente: Subdirección de Salud Pública - SIVIGILA - Oficina de Epidemiología - IDSN

Codigo	#	Región	Municipios	FIEBRE TIFOIDEA Y PARATIFOIDEA																							
				POBLACION TOTAL									CASOS									TASA X 100.000 Hb					
				2008	2009	2010	2011	2012	2013	2014	2015	2008	2009	2010	2011	2012	2013	2014	2015	2008	2009	2010	2011	2012	2013	2014	2015
52001	1	CEN	Pasto	400.055	405.882	411.697	417.484	423.217	428.890	434.486	439.993	0	0	0	2	1	0	2	0,0	0,0	0,0	0,5	0,2	0,0	0,5		
52019	2	RIO	Albán	20.125	20.411	20.688	20.980	21.270	21.558	21.849	22.131	0	0	0	0	0	0	0	0,0	0,0	0,0	0,0	0,0	0,0	0,0		
52022	3	EXP	Aldana	6.623	6.548	6.467	6.397	6.320	6.236	6.163	6.085	0	0	0	0	0	0	0	0,0	0,0	0,0	0,0	0,0	0,0	0,0		
52036	4	OCC	Ancuyá	8.321	8.139	7.962	7.776	7.607	7.424	7.249	7.083	0	0	0	0	0	0	0	0,0	0,0	0,0	0,0	0,0	0,0	0,0		
52051	5	JUA	Arboleda	7.480	7.492	7.503	7.513	7.523	7.533	7.542	7.550	0	0	0	0	0	0	0	0,0	0,0	0,0	0,0	0,0	0,0	0,0		
52079	6	TEL	Barbacoas	32.402	33.114	33.866	34.627	35.406	36.214	37.038	37.851	0	0	0	0	0	2	3	0,0	0,0	0,0	0,0	0,0	5,4	7,9		
52083	7	RIO	Belén	6.850	6.947	7.046	7.133	7.230	7.323	7.419	7.518	0	0	0	0	0	0	0	0,0	0,0	0,0	0,0	0,0	0,0	0,0		
52110	8	JUA	Buesaco	23.038	23.321	23.602	23.887	24.179	24.466	24.767	25.063	0	0	0	0	0	0	0	0,0	0,0	0,0	0,0	0,0	0,0	0,0		
52694	9	JUA	Cartago	7.200	7.257	7.306	7.348	7.392	7.447	7.492	7.539	0	0	0	0	0	0	0	0,0	0,0	0,0	0,0	0,0	0,0	0,0		
52240	10	CEN	Chachagüí	13.114	13.211	13.308	13.408	13.504	13.606	13.692	13.784	0	0	0	0	0	0	0	0,0	0,0	0,0	0,0	0,0	0,0	0,0		
52203	11	RIO	Colón Genova	9.825	9.862	9.914	9.959	10.005	10.052	10.084	10.127	0	0	0	0	0	0	0	0,0	0,0	0,0	0,0	0,0	0,0	0,0		
52207	12	OCC	Consaca	10.032	9.942	9.852	9.759	9.674	9.582	9.485	9.386	0	0	0	0	0	0	0	0,0	0,0	0,0	0,0	0,0	0,0	0,0		
52210	13	EXP	Contadero	6.748	6.785	6.812	6.839	6.875	6.896	6.925	6.954	0	0	0	0	0	0	0	0,0	0,0	0,0	0,0	0,0	0,0	0,0		
52215	14	EXP	Córdoba	13.687	13.743	13.795	13.844	13.889	13.932	13.970	14.006	0	0	0	0	0	0	0	0,0	0,0	0,0	0,0	0,0	0,0	0,0		
52224	15	EXP	Cuaspué	8.250	8.307	8.348	8.395	8.447	8.495	8.546	8.592	0	0	0	0	0	0	0	0,0	0,0	0,0	0,0	0,0	0,0	0,0		
52227	16	EXP	Cumbal	32.863	33.531	34.186	34.858	35.540	36.224	36.926	37.635	0	0	0	0	0	0	0	0,0	0,0	0,0	0,0	0,0	0,0	0,0		
52233	17	COR	Cumbitara	12.456	12.826	13.199	13.590	13.982	14.385	14.807	15.239	0	0	0	0	0	0	0	0,0	0,0	0,0	0,0	0,0	0,0	0,0		
52250	18	SAN	El Charco	28.673	29.711	30.785	31.911	33.085	34.300	35.556	36.856	0	27	3	9	1	0	0	0,0	87,7	9,4	27,2	2,9	0,0	0,0		
52254	19	GUA	El Peñal	6.740	6.704	6.683	6.642	6.616	6.581	6.539	6.500	0	0	0	0	0	0	0	0,0	0,0	0,0	0,0	0,0	0,0	0,0		
52256	20	COR	El Rosario	11.055	10.944	10.826	10.701	10.575	10.455	10.323	10.201	0	0	0	0	0	0	0	0,0	0,0	0,0	0,0	0,0	0,0	0,0		
52258	21	RIO	El Tablón de Gómez	13.615	13.490	13.366	13.247	13.122	13.003	12.881	12.757	0	0	0	0	0	0	0	0,0	0,0	0,0	0,0	0,0	0,0	0,0		
52260	22	GUA	El Tambo	13.564	13.373	13.186	13.006	12.817	12.638	12.448	12.271	0	0	0	0	0	0	0	0,0	0,0	0,0	0,0	0,0	0,0	0,0		
52250	23	PAS	Francisco Pizaro	12.132	12.510	12.910	13.313	13.723	14.143	14.585	15.039	0	0	0	0	0	0	0	0,0	0,0	0,0	0,0	0,0	0,0	0,0		
52287	24	EXP	Funes	6.839	6.788	6.734	6.685	6.645	6.593	6.546	6.498	0	0	0	0	0	0	0	0,0	0,0	0,0	0,0	0,0	0,0	0,0		
52317	25	EXP	Guachucal	16.481	16.375	16.258	16.152	16.029	15.912	15.783	15.652	0	0	0	0	0	0	0	0,0	0,0	0,0	0,0	0,0	0,0	0,0		
52320	26	SAB	Guaitarilla	13.158	12.991	12.821	12.661	12.498	12.335	12.166	12.011	0	0	0	0	0	0	0	0,0	0,0	0,0	0,0	0,0	0,0	0,0		
52323	27	EXP	Gualmatán	5.709	5.719	5.729	5.738	5.747	5.754	5.761	5.767	0	0	0	0	0	0	0	0,0	0,0	0,0	0,0	0,0	0,0	0,0		
52352	28	EXP	Iles	8.067	8.164	8.247	8.342	8.435	8.519	8.613	8.701	0	0	0	0	0	0	0	0,0	0,0	0,0	0,0	0,0	0,0	0,0		
52354	29	SAB	Imués	7.094	6.970	6.848	6.721	6.598	6.483	6.357	6.236	0	0	0	0	0	0	0	0,0	0,0	0,0	0,0	0,0	0,0	0,0		
52356	30	EXP	Ipiales	117.482	120.392	123.341	126.335	129.362	132.438	135.542	138.679	0	0	3	0	1	0	0	0,0	0,0	2,4	0,0	0,8	0,0	0,0		
52378	31	RIO	La Cruz	17.864	17.931	17.992	18.049	18.100	18.145	18.185	18.220	0	0	0	0	0	0	0	0,0	0,0	0,0	0,0	0,0	0,0	0,0		
52381	32	CEN	La Florida	10.700	10.490	10.295	10.116	9.953	9.805	9.672	9.555	0	0	0	0	0	0	0	0,0	0,0	0,0	0,0	0,0	0,0	0,0		
52385	33	GUA	La Llanada	6.349	6.274	6.198	6.127	6.045	5.970	5.894	5.813	0	0	0	0	0	0	0	0,0	0,0	0,0	0,0	0,0	0,0	0,0		
52390	34	SAN	La Tola	9.475	9.862	10.251	10.682	11.130	11.591	12.073	12.584	0	0	0	0	0	0	0	0,0	0,0	0,0	0,0	0,0	0,0	0,0		
52399	35	JUA	La Unión	27.359	27.179	27.001	26.819	26.639	26.456	26.265	26.078	0	0	0	0	0	0	0	0,0	0,0	0,0	0,0	0,0	0,0	0,0		
52405	36	COR	Leiva	12.422	12.631	12.836	13.039	13.252	13.449	13.666	13.849	0	0	0	0	0	0	0	0,0	0,0	0,0	0,0	0,0	0,0	0,0		
52411	37	OCC	Linares	11.287	11.107	10.932	10.755	10.572	10.394	10.225	10.042	0	0	1	0	0	0	0	0,0	0,0	9,3	0,0	0,0	0,0	0,0		
52418	38	GUA	Los Andes	17.145	17.437	17.766	18.084	18.403	18.738	19.078	19.414	0	0	0	0	0	0	0	0,0	0,0	0,0	0,0	0,0	0,0	0,0		
52427	39	TEL	Magüí Payán	18.059	18.624	19.212	19.822	20.435	21.086	21.747	22.437	0	0	0	0	0	0	0	0,0	0,0	0,0	0,0	0,0	0,0	0,0		
52435	40	PIE	Mallama	8.794	8.637	8.493	8.338	8.190	8.044	7.897	7.755	0	0	0	0	0	0	0	0,0	0,0	0,0	0,0	0,0	0,0	0,0		
52473	41	SAN	Mosquera	13.161	13.568	13.989	14.423	14.874	15.328	15.801	16.270	0	0	0	0	0	0	0	0,0	0,0	0,0	0,0	0,0	0,0	0,0		
52480	42	CEN	Nariño	4.376	4.444	4.518	4.586	4.657	4.725	4.795	4.870	0	0	0	0	0	0	0	0,0	0,0	0,0	0,0	0,0	0,0	0,0		
52490	43	SAN	Olaya Herrera	28.589	28.958	29.324	29.704	30.081	30.456	30.832	31.204	0	0	0	0	0	1	0	0,0	0,0	0,0	0,0	0,0	0,0	3,2		
52506	44	SAB	Ospina	8.403	8.454	8.500	8.547	8.590	8.640	8.679	8.713	0	0	0	0	0	0	0	0,0	0,0	0,0	0,0	0,0	0,0	0,0		
52540	45	COR	Policarpa	14.665	14.968	15.270	15.583	15.889	16.204	16.515	16.834	0	0	0	0	0	1	0	0,0	0,0	0,0	0,0	0,0	0,0	5,9		
52560	46	EXP	Potosí	12.845	12.733	12.616	12.527	12.425	12.332	12.237	12.137	0	0	0	0	0	0	0	0,0	0,0	0,0	0,0	0,0	0,0	0,0		
52565	47	ABA	Providencia	12.175	12.333	12.488	12.644	12.796	12.955	13.110	13.256	0	0	0	0	0	0	0	0,0	0,0	0,0	0,0	0,0	0,0	0,0		
52573	48	EXP	Puerres	8.813	8.758	8.695	8.635	8.570	8.520	8.449	8.384	0	0	0	0	0	0	0	0,0	0,0	0,0	0,0	0,0	0,0	0,0		
52585	49	EXP	Pupiales	18.734	18.830	18.938	19.029	19.122	19.223	19.308	19.388	0	0	0	0	0	0	0	0,0	0,0	0,0	0,0	0,0	0,0	0,0		
52612	50	PIE	Ricaurte	15.971	16.338	16.711	17.090	17.475	17.862	18.255	18.666	0	0	0	0	0	0	0	0,0	0,0	0,0	0,0	0,0	0,0	0,0		
52621	51	TEL	Roberto Payán	18.460	19.010	19.557	20.132	20.725	21.332	21.961	22.613	0	0	0	0	0	3	0	0,0	0,0	0,0	0,0	0,0	0,0	13,3		
52678	52	ABA	Samaniego	50.173	50.084	49.995	49.906	49.816	49.726	49.635	49.545	0	0	0	0	0	0	0	0,0	0,0	0,0	0,0	0,0	0,0	0,0		
52685	53	RIO	San Bernardo	15.662	16.136	16.617	17.116	17.624	18.146	18.672	19.201	0	0	0	0	0	0	0	0,0	0,0	0,0	0,0	0,0	0,0	0,0		

HEPATITIS A

DEPARTAMENTO DE NARIÑO - AÑO 2008 A 2015

Fuente: Subdirección de Salud Pública - SIVIGILA - Oficina de Epidemiología - IDSN

Codigo	#	Región	Municipios	HEPATITIS A																							
				POBLACION TOTAL										CASOS							TASA X 100.000 Hb						
				2008	2009	2010	2011	2012	2013	2014	2015	2008	2009	2010	2011	2012	2013	2014	2015	2008	2009	2010	2011	2012	2013	2014	2015
52001	1	CEN	Pasto	400.055	405.882	411.697	417.484	423.217	428.890	434.486	439.993	165	113	46	51	42	91	79	13	41,2	27,8	11,2	12,2	9,9	21,2	18,2	3,0
52019	2	RIO	Albán	20.125	20.411	20.688	20.980	21.270	21.558	21.849	22.131	0	3	0	0	0	0	0	0	0,0	14,7	0,0	0,0	0,0	0,0	0,0	0,0
52022	3	EXP	Aldana	6.623	6.548	6.467	6.397	6.320	6.236	6.163	6.085	5	1	0	1	0	1	2	0	75,5	15,3	0,0	15,6	0,0	16,0	32,5	0,0
52036	4	OCC	Ancuyá	8.321	8.139	7.962	7.776	7.607	7.424	7.249	7.083	2	1	0	0	1	0	0	0	24,0	12,3	0,0	0,0	13,1	0,0	0,0	0,0
52051	5	JUA	Arboleda	7.480	7.492	7.503	7.513	7.523	7.533	7.542	7.550	5	0	0	0	0	0	1	0	66,8	0,0	0,0	0,0	0,0	0,0	13,3	0,0
52079	6	TEL	Barbacoas	32.402	33.114	33.866	34.627	35.406	36.214	37.038	37.851	2	0	0	0	14	25	1	0	6,2	0,0	0,0	0,0	39,5	69,0	2,7	0,0
52083	7	RIO	Belén	6.850	6.947	7.046	7.133	7.230	7.323	7.419	7.518	19	0	0	0	0	0	0	0	277,4	0,0	0,0	0,0	0,0	0,0	0,0	0,0
52110	8	JUA	Buesaco	23.038	23.321	23.602	23.887	24.179	24.466	24.767	25.063	3	0	13	20	1	0	1	0	13,0	0,0	55,1	83,7	4,1	0,0	4,0	0,0
52694	9	JUA	Cartago	7.200	7.257	7.306	7.348	7.392	7.447	7.492	7.539	0	1	0	0	0	0	0	0	0,0	13,8	0,0	0,0	0,0	0,0	0,0	0,0
52240	10	CEN	Chachagüí	13.114	13.211	13.308	13.408	13.504	13.606	13.692	13.784	0	0	0	0	0	2	1	0	0,0	0,0	0,0	0,0	0,0	0,0	14,6	7,3
52203	11	RIO	Colón Genova	9.825	9.862	9.914	9.959	10.005	10.052	10.084	10.127	9	0	0	0	0	0	0	0	91,6	0,0	0,0	0,0	0,0	0,0	0,0	0,0
52207	12	OCC	Consaca	10.032	9.942	9.852	9.759	9.674	9.582	9.485	9.386	3	0	0	0	0	0	5	1	29,9	0,0	0,0	0,0	0,0	0,0	52,7	10,7
52210	13	EXP	Contadero	6.748	6.785	6.812	6.839	6.875	6.896	6.925	6.954	8	0	0	0	0	0	4	0	118,6	0,0	0,0	0,0	0,0	0,0	57,8	0,0
52215	14	EXP	Córdoba	13.687	13.743	13.795	13.844	13.889	13.932	13.970	14.006	1	1	0	4	15	43	7	0	7,3	7,3	0,0	28,9	108,0	308,6	50,1	0,0
52224	15	EXP	Cuaspué	8.250	8.307	8.348	8.395	8.447	8.495	8.546	8.592	1	0	1	0	1	2	3	1	12,1	0,0	12,0	0,0	11,8	23,5	35,1	11,6
52227	16	EXP	Cumbal	32.863	33.531	34.186	34.858	35.540	36.224	36.926	37.635	11	2	4	4	1	31	7	2	33,5	6,0	11,7	11,5	2,8	85,6	19,0	5,3
52233	17	COR	Cumbitara	12.456	12.826	13.199	13.590	13.982	14.385	14.807	15.239	0	0	0	0	0	0	1	0	0,0	0,0	0,0	0,0	0,0	0,0	6,8	0,0
52250	18	SAN	El Charco	28.673	29.711	30.785	31.911	33.085	34.300	35.556	36.856	0	0	0	0	0	0	0	0	0,0	0,0	0,0	0,0	0,0	0,0	0,0	0,0
52254	19	GUA	El Peñol	6.740	6.704	6.683	6.642	6.616	6.581	6.539	6.500	1	5	0	0	0	1	0	0	14,8	74,6	0,0	0,0	0,0	15,2	0,0	0,0
52256	20	COR	El Rosario	11.055	10.944	10.826	10.701	10.575	10.455	10.323	10.201	1	0	0	0	0	0	0	0	9,0	0,0	0,0	0,0	0,0	0,0	0,0	0,0
52258	21	RIO	El Tablón de Gómez	13.615	13.490	13.366	13.247	13.122	13.003	12.881	12.757	0	1	0	0	0	0	0	0	0,0	7,4	0,0	0,0	0,0	0,0	0,0	0,0
52260	22	GUA	El Tambo	13.564	13.373	13.186	13.006	12.817	12.638	12.448	12.271	2	12	3	0	2	1	0	0	14,7	89,7	22,8	0,0	15,6	7,9	0,0	0,0
52250	23	PAS	Francisco Pizaro	12.132	12.510	12.910	13.313	13.723	14.143	14.585	15.039	0	0	1	0	0	0	0	0	0,0	0,0	7,7	0,0	0,0	0,0	0,0	0,0
52287	24	EXP	Funes	6.839	6.788	6.734	6.685	6.645	6.593	6.546	6.498	0	0	0	0	0	0	1	0	0,0	0,0	0,0	0,0	0,0	0,0	15,4	0,0
52317	25	EXP	Guachucal	16.481	16.375	16.258	16.152	16.029	15.912	15.783	15.652	16	1	1	0	0	5	0	0	97,1	6,1	6,2	0,0	0,0	31,4	0,0	0,0
52320	26	SAB	Guaitarilla	13.158	12.991	12.821	12.661	12.498	12.335	12.166	12.011	2	0	0	1	1	0	0	1	15,2	0,0	0,0	7,9	8,0	0,0	0,0	8,3
52323	27	EXP	Gualmatán	5.709	5.719	5.729	5.738	5.747	5.754	5.761	5.767	1	0	0	0	0	0	1	1	17,5	0,0	0,0	0,0	0,0	0,0	17,4	17,3
52352	28	EXP	Iles	8.067	8.164	8.247	8.342	8.435	8.519	8.613	8.701	1	3	0	1	0	4	0	0	12,4	36,7	0,0	12,0	0,0	0,0	46,4	0,0
52354	29	SAB	Imués	7.094	6.970	6.848	6.721	6.598	6.483	6.357	6.236	1	0	0	1	1	2	0	0	14,1	0,0	0,0	14,9	15,2	30,8	0,0	0,0
52356	30	EXP	Ipiales	117.482	120.392	123.341	126.335	129.362	132.438	135.542	138.679	17	7	6	47	103	69	28	10	14,5	5,8	4,9	37,2	79,6	52,1	20,7	7,2
52378	31	RIO	La Cruz	17.864	17.931	17.992	18.049	18.100	18.145	18.185	18.220	12	0	0	0	0	1	1	1	67,2	0,0	0,0	0,0	0,0	5,5	5,5	5,5
52381	32	CEN	La Florida	10.700	10.490	10.295	10.116	9.953	9.805	9.672	9.555	3	0	0	0	0	1	0	0	28,0	0,0	0,0	0,0	0,0	10,2	0,0	0,0
52385	33	GUA	La Llanada	6.349	6.274	6.198	6.127	6.045	5.970	5.894	5.813	1	4	0	0	0	0	0	0	15,8	63,8	0,0	0,0	0,0	0,0	0,0	0,0
52390	34	SAN	La Tola	9.475	9.862	10.251	10.682	11.130	11.591	12.073	12.584	0	0	0	0	2	1	0	0	0,0	0,0	0,0	0,0	18,0	8,6	0,0	0,0
52399	35	JUA	La Unión	27.359	27.179	27.001	26.819	26.639	26.456	26.265	26.078	5	0	1	0	1	0	0	0	18,3	0,0	3,7	0,0	3,8	0,0	0,0	0,0
52405	36	COR	Leiva	12.422	12.631	12.836	13.039	13.252	13.449	13.666	13.849	6	0	0	2	0	0	0	0	48,3	0,0	0,0	15,3	0,0	0,0	0,0	0,0
52411	37	OCC	Linares	11.287	11.107	10.932	10.755	10.572	10.394	10.225	10.042	1	0	1	0	0	0	0	0	8,9	0,0	9,1	0,0	0,0	0,0	0,0	0,0
52418	38	GUA	Los Andes	17.145	17.437	17.766	18.084	18.403	18.738	19.078	19.414	0	1	0	0	0	0	3	1	0,0	5,7	0,0	0,0	0,0	0,0	15,7	5,2
52427	39	TEL	Magüí Payán	18.059	18.624	19.212	19.822	20.435	21.086	21.747	22.437	0	0	0	0	1	0	0	1	0,0	0,0	0,0	0,0	4,9	0,0	0,0	4,5
52435	40	PIE	Mallama	8.794	8.637	8.493	8.338	8.190	8.044	7.897	7.755	8	1	0	0	13	11	0	0	91,0	11,6	0,0	0,0	158,7	136,7	0,0	0,0
52473	41	SAN	Mosquera	13.161	13.568	13.989	14.423	14.874	15.328	15.801	16.270	0	0	0	0	0	3	0	0	0,0	0,0	0,0	0,0	0,0	19,6	0,0	0,0
52480	42	CEN	Nariño	4.376	4.444	4.518	4.586	4.657	4.725	4.795	4.870	0	0	0	0	1	0	0	0	0,0	0,0	0,0	0,0	21,5	0,0	0,0	0,0
52490	43	SAN	Olaya Herrera	28.589	28.958	29.324	29.704	30.081	30.456	30.832	31.204	0	1	0	0	0	4	2	0	0,0	3,5	0,0	0,0	0,0	13,1	6,5	0,0
52506	44	SAB	Ospina	8.403	8.454	8.500	8.547	8.590	8.640	8.679	8.713	3	0	0	0	0	0	0	0	35,7	0,0	0,0	0,0	0,0	0,0	0,0	0,0
52540	45	COR	Policarpa	14.665	14.968	15.270	15.583	15.889	16.204	16.515	16.834	0	7	0	0	1	2	1	1	0,0	46,8	0,0	0,0	6,3	12,3	6,1	5,9
52560	46	EXP	Potosí	12.845	12.733	12.616	12.527	12.425	12.332	12.237	12.137	3	5	0	1	2	0	2	1	23,4	39,3	0,0	8,0	16,1	0,0	16,3	8,2
52565	47	ABA	Providencia	12.175	12.333	12.488	12.644	12.796	12.955	13.110	13.256	1	0	0	0	0	0	0	0	8,2	0,0	0,0	0,0	0,0	0,0	0,0	0,0
52573	48	EXP	Puerres	8.813	8.758	8.695	8.635	8.570	8.520	8.449	8.384	0	8	1	0	0	0	0	0	0,0	91,3	11,5	0,0	11,7	0,0	0,0	0,0
52585	49	EXP	Pupiales	18.734	18.830	18.938	19.029	19.122	19.223	19.308	19.388	31	5	3	11	4	6	14	2	165,5	26,6	15,8	57,8	20,9	31,2	72,5	10,3
52612	50	PIE	Ricaurte	15.971	16.338	16.711	17.090	17.475	17.862	18.255	18.666	4	4	0	0	6	4	3	0	25,0	24,5	0,0	0,0	3			

INTOXICACION POR FARMACOS

DEPARTAMENTO DE NARIÑO - AÑO 2008 A 2015

Fuente: Subdirección de Salud Pública - SIVIGILA - Oficina de Epidemiología - IDSN

Codigo	#	Región	Municipios	INTOXICACION POR FARMACOS																								
				POBLACION TOTAL										CASOS										TASA X 100.000 Hb				
				2008	2009	2010	2011	2012	2013	2014	2015	2008	2009	2010	2011	2012	2013	2014	2015	2008	2009	2010	2011	2012	2013	2014	2015	
52001	1	CEN	Pasto	400.055	405.882	411.697	417.484	423.217	428.890	434.486	439.993	84	131	132	130	146	198	220	204	21.0	32.3	32.1	31.1	34.5	46.2	50.6	46.4	
52019	2	RIO	Albán	20.125	20.411	20.688	20.980	21.270	21.558	21.849	22.131	4	5	2	2	6	4	1	1	19.1	24.5	9.7	9.5	28.2	18.6	4.6	4.5	
52022	3	EXP	Aldana	6.623	6.548	6.467	6.397	6.320	6.236	6.163	6.085	1	2	0	2	0	1	1	15.1	30.5	0.0	31.3	0.0	16.0	16.2	16.4		
52036	4	OCC	Ancuyá	8.321	8.139	7.962	7.776	7.607	7.424	7.249	7.083	1	2	0	0	1	2	2	1	12.0	24.6	0.0	0.0	13.1	26.9	27.6	14.1	
52051	5	JUA	Arboleda	7.480	7.492	7.503	7.513	7.523	7.533	7.542	7.550	0	4	4	0	2	4	2	1	0.0	53.4	53.3	0.0	26.6	53.1	26.5	13.2	
52079	6	TEL	Barbacoas	32.402	33.114	33.866	34.627	35.406	36.214	37.038	37.851	2	0	2	2	0	1	0	2	6.2	0.0	5.9	5.8	0.0	2.8	0.0	5.3	
52083	7	RIO	Belén	6.850	6.947	7.046	7.133	7.230	7.323	7.419	7.518	0	0	1	0	0	0	1	2	0.0	0.0	14.2	0.0	0.0	0.0	13.5	26.6	
52110	8	JUA	Buesaco	23.038	23.321	23.602	23.887	24.179	24.466	24.767	25.063	2	4	2	3	3	2	6	7	8.7	17.2	8.5	12.6	12.4	8.2	24.2	27.9	
52694	9	JUA	Cartago	7.200	7.257	7.306	7.348	7.392	7.447	7.492	7.539	1	1	0	4	2	4	3	3	13.9	13.8	0.0	54.4	27.1	53.7	40.0	39.8	
52240	10	CEN	Chachagüí	13.114	13.211	13.308	13.408	13.504	13.606	13.692	13.784	0	1	1	1	1	1	5	2	0.0	7.6	7.5	7.5	7.4	7.3	36.5	14.5	
52203	11	RIO	Colón Genova	9.825	9.862	9.914	9.959	10.005	10.052	10.084	10.127	1	0	1	2	2	5	2	4	10.2	0.0	10.1	20.1	20.0	49.7	19.8	39.5	
52207	12	OCC	Consaca	10.032	9.942	9.852	9.759	9.674	9.582	9.485	9.386	1	4	1	2	3	3	4	3	10.0	40.2	10.2	20.5	31.0	31.3	42.2	32.0	
52210	13	EXP	Contadero	6.748	6.785	6.812	6.839	6.875	6.896	6.925	6.954	0	0	2	0	3	0	0	0	0.0	0.0	29.4	0.0	43.6	0.0	0.0	0.0	
52215	14	EXP	Córdoba	13.687	13.743	13.795	13.844	13.889	13.932	13.970	14.006	1	2	1	2	2	3	3	2	7.3	14.6	7.2	14.4	14.4	21.5	21.5	14.3	
52224	15	EXP	Cuaspué	8.250	8.307	8.348	8.395	8.447	8.495	8.546	8.592	0	1	1	0	0	2	1	2	0.0	12.0	12.0	0.0	0.0	23.5	11.7	23.3	
52227	16	EXP	Cumbal	32.863	33.531	34.186	34.858	35.540	36.224	36.926	37.635	1	4	1	0	3	1	4	3	3.0	3.0	11.7	2.9	0.0	8.3	2.7	10.6	
52233	17	COR	Cumbitara	12.456	12.826	13.199	13.590	13.982	14.385	14.807	15.239	2	0	2	0	0	0	0	0	16.1	0.0	15.2	0.0	0.0	0.0	0.0	0.0	
52250	18	SAN	El Charco	28.673	29.711	30.785	31.911	33.085	34.300	35.556	36.856	1	0	3	1	2	2	3	0	3.5	0.0	9.7	3.1	6.0	5.8	8.4	0.0	
52254	19	GUA	El Peñal	6.740	6.704	6.683	6.642	6.616	6.581	6.539	6.500	4	0	2	0	1	1	0	0	59.3	0.0	29.9	0.0	15.1	15.2	0.0	0.0	
52256	20	COR	El Rosario	11.055	10.944	10.826	10.701	10.575	10.455	10.323	10.201	1	0	0	0	1	2	0	2	9.0	0.0	0.0	0.0	9.5	19.1	0.0	19.6	
52258	21	RIO	El Tablón de Gómez	13.615	13.490	13.366	13.247	13.122	13.003	12.881	12.757	1	1	0	1	3	5	3	0	7.3	7.4	0.0	7.5	22.9	38.5	23.3	0.0	
52260	22	GUA	El Tambo	13.564	13.373	13.186	13.006	12.817	12.638	12.448	12.271	1	1	1	2	2	0	0	0	7.4	7.5	7.6	15.4	15.6	0.0	0.0	0.0	
52250	23	PAS	Francisco Pizaro	12.132	12.510	12.910	13.313	13.723	14.143	14.585	15.039	0	0	0	0	0	0	0	0	0.0	0.0	0.0	0.0	0.0	0.0	0.0	0.0	
52287	24	EXP	Funes	6.839	6.788	6.734	6.685	6.645	6.593	6.546	6.498	0	0	2	0	0	1	3	2	0.0	0.0	29.7	0.0	0.0	15.2	45.8	30.8	
52317	25	EXP	Guachucal	16.481	16.375	16.258	16.152	16.029	15.912	15.783	15.652	3	0	2	2	1	3	3	2	18.2	0.0	12.3	12.4	6.2	18.9	19.0	12.8	
52320	26	SAB	Guaitarilla	13.158	12.991	12.821	12.661	12.498	12.335	12.166	12.011	2	2	0	2	3	3	0	5	15.2	15.4	0.0	15.8	24.0	24.3	0.0	41.6	
52323	27	EXP	Guilmatán	5.709	5.719	5.729	5.738	5.747	5.754	5.761	5.767	1	1	0	0	0	1	4	2	17.5	17.5	0.0	0.0	0.0	17.4	69.4	34.7	
52352	28	EXP	Iles	8.067	8.164	8.247	8.342	8.435	8.519	8.613	8.701	1	0	0	0	0	1	0	1	12.4	0.0	0.0	0.0	0.0	11.7	0.0	11.5	
52354	29	SAB	Imués	7.094	6.970	6.848	6.721	6.598	6.483	6.357	6.236	1	3	2	3	0	2	2	2	14.1	43.0	29.2	44.6	0.0	30.8	31.5	32.1	
52356	30	EXP	Ipiales	117.482	120.392	123.341	126.335	129.362	132.438	135.542	138.679	31	28	40	40	29	33	42	51	26.4	23.3	32.4	31.7	22.4	24.9	31.0	36.8	
52378	31	RIO	La Cruz	17.864	17.931	17.992	18.049	18.100	18.145	18.185	18.220	10	11	2	13	18	17	4	7	56.0	61.3	11.1	72.0	99.4	93.7	22.0	38.4	
52381	32	CEN	La Florida	10.700	10.490	10.295	10.116	9.953	9.805	9.672	9.555	0	0	4	2	1	5	2	1	0.0	0.0	38.9	19.8	10.0	51.0	20.7	10.5	
52385	33	GUA	La Llanada	6.349	6.274	6.198	6.127	6.045	5.970	5.894	5.813	0	0	2	0	0	0	1	2	0.0	0.0	32.3	0.0	0.0	0.0	17.0	34.4	
52390	34	SAN	La Tola	9.475	9.862	10.251	10.682	11.130	11.591	12.073	12.584	0	0	0	0	0	0	1	0	0.0	0.0	0.0	0.0	0.0	0.0	8.3	0.0	
52399	35	JUA	La Unión	27.359	27.179	27.001	26.819	26.639	26.456	26.265	26.078	18	23	15	18	15	6	12	19	65.8	84.6	55.6	67.1	56.3	22.7	45.7	72.9	
52405	36	COR	Leiva	12.422	12.631	12.836	13.039	13.252	13.449	13.666	13.849	0	2	2	0	0	0	0	1	0.0	15.8	15.6	0.0	0.0	0.0	0.0	7.2	
52411	37	OCC	Linares	11.287	11.107	10.932	10.755	10.572	10.394	10.225	10.042	0	1	3	3	2	3	2	5	0.0	9.0	27.4	27.9	18.9	28.9	19.6	49.8	
52418	38	GUA	Los Andes	17.145	17.437	17.766	18.084	18.403	18.738	19.078	19.414	1	0	3	0	2	3	1	0	5.8	0.0	16.9	0.0	10.9	16.0	5.2	0.0	
52427	39	TEL	Magüi Payán	18.059	18.624	19.212	19.822	20.435	21.086	21.747	22.437	0	0	0	1	1	0	1	0	0.0	0.0	0.0	5.0	4.9	0.0	4.6	0.0	
52435	40	PIE	Mallama	8.794	8.637	8.493	8.338	8.190	8.044	7.897	7.755	0	3	0	1	0	0	1	5	0.0	34.7	0.0	12.0	0.0	0.0	12.7	64.5	
52473	41	SAN	Mosquera	13.161	13.568	13.989	14.423	14.874	15.328	15.801	16.270	1	0	0	0	0	0	0	0	7.6	0.0	0.0	0.0	0.0	0.0	0.0	0.0	
52480	42	CEN	Nariño	4.376	4.444	4.518	4.586	4.657	4.725	4.795	4.870	0	0	0	0	0	0	2	3	0.0	0.0	0.0	0.0	0.0	0.0	41.7	61.6	
52490	43	SAN	Olaya Herrera	28.589	28.958	29.324	29.704	30.081	30.456	30.832	31.204	0	0	0	0	0	0	0	2	0.0	0.0	0.0	0.0	0.0	0.0	0.0	6.4	
52506	44	SAB	Ospina	8.403	8.454	8.500	8.547	8.590	8.640	8.679	8.713	1	1	0	1	2	1	0	1	11.9	11.8	0.0	11.7	23.3	11.6	0.0	11.5	
52540	45	COR	Policarpa	14.665	14.968	15.270	15.583	15.889	16.204	16.515	16.834	0	2	0	1	0	1	1	5	0.0	13.4	0.0	6.4	0.0	6.2	6.1	29.7	
52560	46	EXP	Potosí	12.845	12.733	12.616	12.527	12.425	12.332	12.237	12.137	3	0	2	1	2	2	0	1	23.4	0.0	15.9	8.0	16.1	16.2	0.0	8.2	
52565	47	ABA	Providencia	12.175	12.333	12.488	12.644	12.796	12.955	13.110	13.256	1	1	0	2	0	0	2	0	8.2	8.1	0.0	15.8	0.0	0.0	15.3	0.0	
52573	48	EXP	Puerres	8.813	8.758	8.695	8.635	8.570	8.520	8.449	8.384	1	0	1	1	1	3	5	2	11.3	0.0	11.5	11.6	11.7	35.2	59.2	23.9	
52585	49	EXP	Pupiales	18.734	18.830	18.938	19.029	19.122	19.223	19.308	19.388	2	5	2	5	7	3	0	3	10.7	26.6	10.6	26.3	36.6	15.6	0.0		

INTOXICACION POR CO2 Y GASES
DEPARTAMENTO DE NARIÑO - AÑO 2008 A 2015

Fuente: Subdirección de Salud Pública - SIVIGILA - Oficina de Epidemiología - IDSN

Codigo	#	Región	Municipios	INTOXICACION POR CO2 Y GASES																							
				POBLACION TOTAL							CASOS							TASA X 100.000 Hb									
				2008	2009	2010	2011	2012	2013	2014	2015	2008	2009	2010	2011	2012	2013	2014	2015	2008	2009	2010	2011	2012	2013	2014	2015
52001	1	CEN	Pasto	400.055	405.882	411.697	417.484	423.217	428.890	434.486	439.993			0	8	1	5	1	4			0,0	1,9	0,2	1,2	0,2	0,9
52019	2	RIO	Albán	20.125	20.411	20.688	20.980	21.270	21.558	21.849	22.131			0	0	0	0	0	0			0,0	0,0	0,0	0,0	0,0	0,0
52022	3	EXP	Aldana	6.623	6.548	6.467	6.397	6.320	6.236	6.163	6.085			0	0	0	0	0	0			0,0	0,0	0,0	0,0	0,0	0,0
52036	4	OCC	Ancuyá	8.321	8.139	7.962	7.776	7.607	7.424	7.249	7.083			0	0	0	0	1	0			0,0	0,0	0,0	0,0	13,8	0,0
52051	5	JUA	Arboleda	7.480	7.492	7.503	7.513	7.523	7.533	7.542	7.550			0	0	0	0	0	29			0,0	0,0	0,0	0,0	0,0	384,1
52079	6	TEL	Barbacoas	32.402	33.114	33.866	34.627	35.406	36.214	37.038	37.851			0	0	0	0	0	0			0,0	0,0	0,0	0,0	0,0	0,0
52083	7	RIO	Belén	6.850	6.947	7.046	7.133	7.230	7.323	7.419	7.518			0	0	0	0	0	0			0,0	0,0	0,0	0,0	0,0	0,0
52110	8	JUA	Buesaco	23.038	23.321	23.602	23.887	24.179	24.466	24.767	25.063			0	0	3	0	0	0			0,0	0,0	12,4	0,0	0,0	0,0
52694	9	JUA	Cartago	7.200	7.257	7.306	7.348	7.392	7.447	7.492	7.539			0	0	0	0	0	0			0,0	0,0	0,0	0,0	0,0	0,0
52240	10	CEN	Chachagüí	13.114	13.211	13.308	13.408	13.504	13.606	13.692	13.784			0	0	0	0	0	0			0,0	0,0	0,0	0,0	0,0	0,0
52203	11	RIO	Colón Genova	9.825	9.862	9.914	9.959	10.005	10.052	10.084	10.127			0	0	0	0	0	0			0,0	0,0	0,0	0,0	0,0	0,0
52207	12	OCC	Consaca	10.032	9.942	9.852	9.759	9.674	9.582	9.485	9.386			0	0	0	0	0	0			0,0	0,0	0,0	0,0	0,0	0,0
52210	13	EXP	Contadero	6.748	6.785	6.812	6.839	6.875	6.896	6.925	6.954			0	0	0	0	0	0			0,0	0,0	0,0	0,0	0,0	0,0
52215	14	EXP	Córdoba	13.687	13.743	13.795	13.844	13.889	13.932	13.970	14.006			0	0	0	1	0	0			0,0	0,0	0,0	7,2	0,0	0,0
52224	15	EXP	Cuaspué	8.250	8.307	8.348	8.395	8.447	8.495	8.546	8.592			0	0	0	0	0	0			0,0	0,0	0,0	0,0	0,0	0,0
52227	16	EXP	Cumbal	32.863	33.531	34.186	34.858	35.540	36.224	36.926	37.635			0	0	0	0	1	0			0,0	0,0	0,0	0,0	2,7	0,0
52233	17	COR	Cumbitara	12.456	12.826	13.199	13.590	13.982	14.385	14.807	15.239			0	1	2	1	0	1			0,0	7,4	14,3	7,0	0,0	6,6
52250	18	SAN	El Charco	28.673	29.711	30.785	31.911	33.085	34.300	35.556	36.856			0	0	0	0	0	0			0,0	0,0	0,0	0,0	0,0	0,0
52254	19	GUA	El Peñol	6.740	6.704	6.683	6.642	6.616	6.581	6.539	6.500			0	0	0	0	0	0			0,0	0,0	0,0	0,0	0,0	0,0
52256	20	COR	El Rosario	11.055	10.944	10.826	10.701	10.575	10.455	10.323	10.201			0	0	2	0	0	0			0,0	0,0	18,9	0,0	0,0	0,0
52258	21	RIO	El Tablón de Gómez	13.615	13.490	13.366	13.247	13.122	13.003	12.881	12.757			0	0	0	0	0	0			0,0	0,0	0,0	0,0	0,0	0,0
52260	22	GUA	El Tambo	13.564	13.373	13.186	13.006	12.817	12.638	12.448	12.271			0	0	0	0	0	0			0,0	0,0	0,0	0,0	0,0	0,0
52250	23	PAS	Francisco Pizarro	12.132	12.510	12.910	13.313	13.723	14.143	14.585	15.039			0	0	0	0	0	0			0,0	0,0	0,0	0,0	0,0	0,0
52287	24	EXP	Funes	6.839	6.788	6.734	6.685	6.645	6.593	6.546	6.498			0	0	0	0	0	0			0,0	0,0	0,0	0,0	0,0	0,0
52317	25	EXP	Guachucal	16.481	16.375	16.258	16.152	16.029	15.912	15.783	15.652			0	0	1	5	0	0			0,0	0,0	6,2	31,4	0,0	0,0
52320	26	SAB	Gualtarilla	13.158	12.991	12.821	12.661	12.498	12.335	12.166	12.011			0	0	0	0	2	0			0,0	0,0	0,0	0,0	16,4	0,0
52323	27	EXP	Gualmatán	5.709	5.719	5.729	5.738	5.747	5.754	5.761	5.767			0	0	0	0	0	0			0,0	0,0	0,0	0,0	0,0	0,0
52352	28	EXP	Iles	8.067	8.164	8.247	8.342	8.435	8.519	8.613	8.701			0	0	0	0	0	0			0,0	0,0	0,0	0,0	0,0	0,0
52354	29	SAB	Imués	7.094	6.970	6.848	6.721	6.598	6.483	6.357	6.236			0	0	0	0	0	0			0,0	0,0	0,0	0,0	0,0	0,0
52356	30	EXP	Ipiales	117.482	120.392	123.341	126.335	129.362	132.438	135.542	138.679			0	4	10	11	8	3			0,0	3,2	7,7	8,3	5,9	2,2
52378	31	RIO	La Cruz	17.864	17.931	17.992	18.049	18.100	18.145	18.185	18.220			0	0	0	0	6	0			0,0	0,0	0,0	0,0	33,0	0,0
52381	32	CEN	La Florida	10.700	10.490	10.295	10.116	9.953	9.805	9.672	9.555			0	0	0	0	0	0			0,0	0,0	0,0	0,0	0,0	0,0
52385	33	GUA	La Llanada	6.349	6.274	6.198	6.127	6.045	5.970	5.894	5.813			0	0	0	0	0	0			0,0	0,0	0,0	0,0	0,0	0,0
52390	34	SAN	La Tola	9.475	9.862	10.251	10.682	11.130	11.591	12.073	12.584			0	0	0	0	0	0			0,0	0,0	0,0	0,0	0,0	0,0
52399	35	JUA	La Unión	27.359	27.179	27.001	26.819	26.639	26.456	26.265	26.078			0	0	0	0	0	7			0,0	0,0	0,0	0,0	0,0	26,8
52405	36	COR	Leiva	12.422	12.631	12.836	13.039	13.252	13.449	13.666	13.849			0	0	0	0	0	0			0,0	0,0	0,0	0,0	0,0	0,0
52411	37	OCC	Linares	11.287	11.107	10.932	10.755	10.572	10.394	10.225	10.042			0	0	0	0	1	0			0,0	0,0	0,0	0,0	9,8	0,0
52418	38	GUA	Los Andes	17.145	17.437	17.766	18.084	18.403	18.738	19.078	19.414			0	0	0	0	0	0			0,0	0,0	0,0	0,0	0,0	0,0
52427	39	TEL	Magüí Payán	18.059	18.624	19.212	19.822	20.435	21.086	21.747	22.437			0	0	0	4	0	0			0,0	0,0	0,0	19,0	0,0	0,0
52435	40	PIE	Mallama	8.794	8.637	8.493	8.338	8.190	8.044	7.897	7.755			0	0	0	0	0	0			0,0	0,0	0,0	0,0	0,0	0,0
52473	41	SAN	Mosquera	13.161	13.568	13.989	14.423	14.874	15.328	15.801	16.270			0	0	0	0	0	0			0,0	0,0	0,0	0,0	0,0	0,0
52480	42	CEN	Nariño	4.376	4.444	4.518	4.586	4.657	4.725	4.795	4.870			0	0	0	0	0	0			0,0	0,0	0,0	0,0	0,0	0,0
52490	43	SAN	Olaya Herrera	28.589	28.958	29.324	29.704	30.081	30.456	30.832	31.204			0	0	0	0	0	0			0,0	0,0	0,0	0,0	0,0	0,0
52506	44	SAB	Ospina	8.403	8.454	8.500	8.547	8.590	8.640	8.679	8.713			0	0	1	0	0	0			0,0	0,0	11,6	0,0	0,0	0,0
52540	45	COR	Policarpa	14.665	14.968	15.270	15.583	15.889	16.204	16.515	16.834			0	0	0	0	0	0			0,0	0,0	0,0	0,0	0,0	0,0
52560	46	EXP	Potosí	12.845	12.733	12.616	12.527	12.425	12.332	12.237	12.137			0	0	0	1	0	1			0,0	0,0	0,0	8,1	0,0	8,2
52565	47	ABA	Providencia	12.175	12.333	12.488	12.644	12.796	12.955	13.110	13.256			0	0	0	2	0	0			0,0	0,0	0,0	15,4	0,0	0,0
52573	48	EXP	Puerres	8.813	8.758	8.695	8.635	8.570	8.520	8.449	8.384			0	0	0	0	0	0			0,0	0,0	0,0	0,0	0,0	0,0
52585	49	EXP	Pupiales	18.734	18.830	18.938	19.029	19.122	19.223	19.308	19.388			0	0	0	0	0	0			0,0	0,0	0,0	0,0	0,0	0,0
52612	50	PIE	Ricaurte	15.971	16.338	16.711	17.090	17.475	17.862	18.255	18.666			0	0	0	0	0	0			0,0	0,0	0,0	0,0	0,0	0,0
52621	51	TEL	Roberto Payán	18.460	19.010	19.557	20.132	20.725	21.332	21.961	22.613			0	0	0	0	0	0			0,0	0,0	0,0	0,0	0,0	0,0
52678	52	ABA	Samaniego	50.173	50.084	49.995	49.906	49.816	49.726	49.635	49.545			0	0	2	0	0	0			0,0	0,0	4,0	0,0	0,0	0,0
52685	53	RIO	San Bernardo	15.662	16.136	16.617	17.116	17.624	18.146	18.672	19.201																

INTOXICACION POR PLAGUICIDAS
DEPARTAMENTO DE NARIÑO - AÑO 2008 A 2015

Fuente: Subdirección de Salud Pública - SIVIGILA - Oficina de Epidemiología - IDSN

Codigo	#	Región	Municipios	INTOXICACION POR PLAGUICIDAS																								
				POBLACION TOTAL										CASOS										TASA X 100.000 Hb				
				2008	2009	2010	2011	2012	2013	2014	2015	2008	2009	2010	2011	2012	2013	2014	2015	2008	2009	2010	2011	2012	2013	2014	2015	
52001	1	CEN	Pasto	400.055	405.882	411.697	417.484	423.217	428.890	434.486	439.993	45	74	67	79	58	60	49	66	11,2	18,2	16,3	18,9	13,7	14,0	11,3	15,0	
52019	2	RIO	Albán	20.125	20.411	20.688	20.980	21.270	21.558	21.849	22.131	3	6	7	11	13	1	5	6	14,9	29,4	33,8	52,4	61,1	4,6	22,9	27,1	
52022	3	EXP	Aldana	6.623	6.548	6.467	6.397	6.320	6.236	6.163	6.085	0	3	9	9	5	0	0	3	0,0	45,8	139,2	140,7	79,1	0,0	0,0	49,3	
52036	4	OCC	Ancuyá	8.321	8.139	7.962	7.776	7.607	7.424	7.249	7.083	2	1	0	1	0	4	7	11	24,0	12,3	0,0	12,9	0,0	53,9	96,6	155,3	
52051	5	JUA	Arboleda	7.480	7.492	7.503	7.513	7.523	7.533	7.542	7.550	5	1	1	5	5	6	3	0	66,8	13,3	13,3	66,6	66,5	79,6	39,8	0,0	
52079	6	TEL	Barbacoas	32.402	33.114	33.866	34.627	35.406	36.214	37.038	37.851	9	1	5	2	7	3	6	6	27,8	3,0	14,8	5,8	19,8	8,3	16,2	15,9	
52083	7	RIO	Belén	6.850	6.947	7.046	7.133	7.230	7.323	7.419	7.518	1	1	0	0	0	2	1	0	14,6	14,4	0,0	0,0	0,0	27,3	13,5	0,0	
52110	8	JUA	Buesaco	23.038	23.321	23.602	23.887	24.179	24.466	24.767	25.063	3	14	8	13	16	10	8	7	13,0	60,0	33,9	54,4	66,2	40,9	32,3	27,9	
52694	9	JUA	Cartago	7.200	7.257	7.306	7.348	7.392	7.447	7.492	7.539	1	2	4	8	5	9	11	8	13,9	27,6	54,7	108,9	67,6	120,9	146,8	106,1	
52240	10	CEN	Chachagüí	13.114	13.211	13.308	13.408	13.504	13.606	13.692	13.784	3	1	1	2	3	6	1	4	22,9	7,6	7,5	14,9	22,2	44,1	7,3	29,0	
52203	11	RIO	Colón Genova	9.825	9.862	9.914	9.959	10.005	10.052	10.084	10.127	0	12	3	4	5	9	3	4	0,0	121,7	30,3	40,2	50,0	89,5	29,8	39,5	
52207	12	OCC	Consaca	10.032	9.942	9.852	9.759	9.674	9.582	9.485	9.386	4	5	8	2	2	8	8	3	39,9	50,3	81,2	20,5	20,7	83,5	84,3	32,0	
52210	13	EXP	Contadero	6.748	6.785	6.812	6.839	6.875	6.896	6.925	6.954	2	1	6	2	0	5	8	4	29,6	14,7	88,1	29,2	0,0	72,5	115,5	57,5	
52215	14	EXP	Córdoba	13.687	13.743	13.795	13.844	13.889	13.932	13.970	14.006	23	9	11	2	9	10	12	16	168,0	65,5	79,7	14,4	64,8	71,8	85,9	114,2	
52224	15	EXP	Cuaspad	8.250	8.307	8.348	8.395	8.447	8.495	8.546	8.592	2	0	4	3	0	2	0	1	24,2	0,0	47,9	35,7	0,0	23,5	0,0	11,6	
52227	16	EXP	Cumbal	32.863	33.531	34.186	34.858	35.540	36.224	36.926	37.635	7	11	12	11	5	6	3	1	21,3	32,8	35,1	31,6	14,1	16,6	8,1	2,7	
52233	17	COR	Cumbitara	12.456	12.826	13.199	13.590	13.982	14.385	14.807	15.239	5	6	2	1	3	4	2	2	40,1	46,8	15,2	7,4	21,5	27,8	13,5	13,1	
52250	18	SAN	El Charco	28.673	29.711	30.785	31.911	33.085	34.300	35.556	36.856	11	5	9	4	8	4	6	4	38,4	16,8	29,2	12,5	24,2	11,7	16,9	10,9	
52254	19	GUA	El Peñal	6.740	6.704	6.683	6.642	6.616	6.581	6.539	6.500	3	1	2	2	13	5	9	1	44,5	14,9	29,9	30,1	196,5	76,0	137,6	15,4	
52256	20	COR	El Rosario	11.055	10.944	10.826	10.701	10.575	10.455	10.323	10.201	2	1	4	2	2	3	6	9	18,1	9,1	36,9	18,7	18,9	28,7	58,1	88,2	
52258	21	RIO	El Tablón de Gómez	13.615	13.490	13.366	13.247	13.122	13.003	12.881	12.757	6	7	11	8	4	2	11	7	44,1	51,9	82,3	60,4	30,5	15,4	85,4	54,9	
52260	22	GUA	El Tambo	13.564	13.373	13.186	13.006	12.817	12.638	12.448	12.271	1	3	4	4	4	3	4	1	7,4	22,4	30,3	30,8	31,2	23,7	32,1	8,1	
52250	23	PAS	Francisco Pizaro	12.132	12.510	12.910	13.313	13.723	14.143	14.585	15.039	0	0	2	3	0	1	0	0	0,0	15,5	22,5	0,0	7,1	0,0	0,0	0,0	
52287	24	EXP	Funes	6.839	6.788	6.734	6.685	6.645	6.593	6.546	6.498	2	4	4	2	6	4	6	2	29,2	58,9	59,4	29,9	90,3	60,7	91,7	30,8	
52317	25	EXP	Guachucal	16.481	16.375	16.258	16.152	16.029	15.912	15.783	15.652	11	6	18	3	9	5	16	4	66,7	36,6	110,7	18,6	56,1	31,4	101,4	25,6	
52320	26	SAB	Guaitarilla	13.158	12.991	12.821	12.661	12.498	12.335	12.166	12.011	1	10	12	4	4	8	5	4	7,6	77,0	93,6	31,6	32,0	64,9	41,1	33,3	
52323	27	EXP	Guailmatán	5.709	5.719	5.729	5.738	5.747	5.754	5.761	5.767	3	1	7	1	4	4	3	7	52,5	17,5	122,2	17,4	69,6	69,5	52,1	121,4	
52352	28	EXP	Iles	8.067	8.164	8.247	8.342	8.435	8.519	8.613	8.701	2	5	0	2	0	0	4	7	24,8	61,2	0,0	20,0	0,0	0,0	46,4	80,5	
52354	29	SAB	Imués	7.094	6.970	6.848	6.721	6.598	6.483	6.357	6.236	3	5	3	4	1	4	3	1	42,3	71,7	43,8	59,5	15,2	61,7	47,2	16,0	
52356	30	EXP	Ipiá Cruz	117.482	120.392	123.341	126.335	129.362	132.438	135.542	138.679	46	58	44	47	17	13	23	43	39,2	48,2	35,7	37,2	13,1	9,8	17,0	31,0	
52378	31	RIO	La Cruz	17.864	17.931	17.992	18.049	18.100	18.145	18.185	18.220	3	2	12	7	13	5	2	2	16,8	11,2	66,7	38,8	71,8	27,6	11,0	11,0	
52381	32	CEN	La Florida	10.700	10.490	10.295	10.116	9.953	9.805	9.672	9.555	11	4	2	8	8	2	3	2	102,8	68,1	19,4	79,1	80,4	20,4	31,0	20,9	
52385	33	GUA	La Llanada	6.349	6.274	6.198	6.127	6.045	5.970	5.894	5.813	7	4	0	1	0	8	2	1	110,3	33,0	0,0	16,3	0,0	134,0	33,9	17,2	
52390	34	SAN	La Tola	9.475	9.862	10.251	10.682	11.130	11.591	12.073	12.584	0	1	0	0	0	0	0	0	0,0	10,1	0,0	0,0	0,0	0,0	0,0	0,0	
52399	35	JUA	La Unión	27.359	27.179	27.001	26.819	26.639	26.456	26.265	26.078	16	24	36	29	15	9	18	9	58,5	88,3	133,3	108,1	56,3	34,0	68,5	34,5	
52405	36	COR	Leiva	12.422	12.631	12.836	13.039	13.252	13.449	13.666	13.849	8	2	2	3	1	0	0	3	64,4	15,8	15,6	23,0	7,5	0,0	0,0	21,7	
52411	37	OCC	Linares	11.287	11.107	10.932	10.755	10.572	10.394	10.225	10.042	9	9	8	6	10	2	4	6	79,7	81,0	73,2	55,8	94,6	19,2	39,1	59,7	
52418	38	GUA	Los Andes	17.145	17.437	17.766	18.084	18.403	18.738	19.078	19.414	5	6	9	7	1	10	5	6	29,2	34,4	50,7	38,7	5,4	53,4	26,2	30,9	
52427	39	TEL	Magüí Payán	18.059	18.624	19.212	19.822	20.435	21.086	21.747	22.437	5	0	0	0	0	0	0	0	27,7	0,0	0,0	0,0	0,0	0,0	0,0	0,0	
52435	40	PIE	Mallama	8.794	8.637	8.493	8.338	8.190	8.044	7.897	7.755	1	6	0	1	0	0	0	1	11,4	69,5	0,0	12,0	0,0	0,0	0,0	12,9	
52473	41	SAN	Mosquera	13.161	13.568	13.989	14.423	14.874	15.328	15.801	16.270	0	0	0	0	1	2	0	0	0,0	0,0	0,0	0,0	6,7	13,0	0,0	0,0	
52480	42	CEN	Nariño	4.376	4.444	4.518	4.586	4.657	4.725	4.795	4.870	1	0	0	1	1	3	1	0	22,9	0,0	0,0	21,8	21,5	63,5	20,9	0,0	
52490	43	SAN	Olaya Herrera	28.589	28.958	29.324	29.704	30.081	30.456	30.832	31.204	1	1	0	5	0	1	4	3	3,5	3,5	0,0	16,8	0,0	3,3	13,0	9,6	
52506	44	SAB	Ospina	8.403	8.454	8.500	8.547	8.590	8.640	8.679	8.713	3	5	1	1	4	9	8	3	35,7	59,1	11,8	11,7	46,6	104,2	92,2	34,4	
52540	45	COR	Policarpa	14.665	14.968	15.270	15.583	15.889	16.204	16.515	16.834	2	0	4	9	1	6	10	20	13,6	0,0	26,2	57,8	6,3	37,0	60,6	118,8	
52560	46	EXP	Potosí	12.845	12.733	12.616	12.527	12.425	12.332	12.237	12.137	25	4	7	10	8	5	2	1	194,6	31,4	55,5	79,8	64,4	40,5	16,3	8,2	
52565	47	ABA	Providencia	12.175	12.333	12.488	12.644	12.796	12.955	13.110	13.256	2	2	2	1	1	2	1	0	16,4	16,2	16,0	7,9	7,8	15,4	7,6	0,0	
52573	48	EXP	Puerres	8.813	8.758	8.695	8.635	8.570	8.520	8.449	8.384	5	5	7	0	1	1	5	1	56,7	57,1	80,5	0,0	11,7	11,7	59,2	11,9	
52585	49	EXP	Pupiales	18.734	18.830	18.938	19.029	19.122	19.223	19.308	19.388	12	13	39	11	23	12</											

INTOXICACION POR SOLVENTES

DEPARTAMENTO DE NARIÑO - AÑO 2008 A 2015

Fuente: Subdirección de Salud Pública - SIVIGILA - Oficina de Epidemiología - IDSN

Codigo	#	Región	Municipios	INTOXICACION POR SOLVENTES																								
				POBLACION TOTAL										CASOS										TASA X 100.000 Hb				
				2008	2009	2010	2011	2012	2013	2014	2015	2008	2009	2010	2011	2012	2013	2014	2015	2008	2009	2010	2011	2012	2013	2014	2015	
52001	1	CEN	Pasto	400.055	405.882	411.697	417.484	423.217	428.890	434.486	439.993	3	13	5	5	9	4	14	15	0,7	3,2	1,2	1,2	2,1	0,9	3,2	3,4	
52019	2	RIO	Albán	20.125	20.411	20.688	20.980	21.270	21.558	21.849	22.131	0	0	1	0	0	0	0	0	0,0	0,0	4,8	0,0	0,0	0,0	0,0	0,0	
52022	3	EXP	Aldana	6.623	6.548	6.467	6.397	6.320	6.236	6.163	6.085	2	0	0	0	0	0	0	0	0,0	0,0	0,0	0,0	0,0	0,0	0,0	0,0	
52036	4	OCC	Ancuyá	8.321	8.139	7.962	7.776	7.607	7.424	7.249	7.083	0	0	0	0	0	0	0	0	0,0	0,0	0,0	0,0	0,0	0,0	0,0	0,0	
52051	5	JUA	Arboleda	7.480	7.492	7.503	7.513	7.523	7.533	7.542	7.550	1	0	0	0	0	0	0	0	13,4	0,0	0,0	0,0	0,0	0,0	0,0	0,0	
52079	6	TEL	Barbacoas	32.402	33.114	33.866	34.627	35.406	36.214	37.038	37.851	0	0	0	0	0	0	1	0	0,0	0,0	0,0	0,0	0,0	0,0	2,7	0,0	
52083	7	RIO	Belén	6.850	6.947	7.046	7.133	7.230	7.323	7.419	7.518	0	0	0	0	0	0	2	0	0,0	0,0	0,0	0,0	0,0	0,0	0,0	26,6	
52110	8	JUA	Buesaco	23.038	23.321	23.602	23.887	24.179	24.466	24.767	25.063	0	0	0	0	0	0	0	0	0,0	0,0	0,0	0,0	0,0	0,0	0,0	0,0	
52694	9	JUA	Cartago	7.200	7.257	7.306	7.348	7.392	7.447	7.492	7.539	0	0	0	0	0	0	0	0	0,0	0,0	0,0	0,0	0,0	0,0	0,0	0,0	
52240	10	CEN	Chachagüí	13.114	13.211	13.308	13.408	13.504	13.606	13.692	13.784	0	0	0	0	0	0	1	2	0,0	0,0	0,0	0,0	0,0	0,0	7,3	14,5	
52203	11	RIO	Colón Genova	9.825	9.862	9.914	9.959	10.005	10.052	10.084	10.127	0	0	1	0	0	0	0	0	0,0	0,0	10,1	0,0	0,0	0,0	0,0	0,0	
52207	12	OCC	Consaca	10.032	9.942	9.852	9.759	9.674	9.582	9.485	9.386	0	0	0	0	1	0	0	1	0,0	0,0	0,0	0,0	10,3	0,0	0,0	10,7	
52210	13	EXP	Contadero	6.748	6.785	6.812	6.839	6.875	6.896	6.925	6.954	0	0	0	0	0	0	0	0	0,0	0,0	0,0	0,0	0,0	0,0	0,0	0,0	
52215	14	EXP	Córdoba	13.687	13.743	13.795	13.844	13.889	13.932	13.970	14.006	0	0	0	0	0	0	0	0	0,0	0,0	0,0	0,0	0,0	0,0	0,0	0,0	
52224	15	EXP	Cuaspué	8.250	8.307	8.348	8.395	8.447	8.495	8.546	8.592	0	0	0	0	0	0	0	0	0,0	0,0	0,0	0,0	0,0	0,0	0,0	0,0	
52227	16	EXP	Cumbal	32.863	33.531	34.186	34.858	35.540	36.224	36.926	37.635	0	0	1	0	0	0	0	0	0,0	0,0	2,9	0,0	0,0	0,0	0,0	0,0	
52233	17	COR	Cumbitara	12.456	12.826	13.199	13.590	13.982	14.385	14.807	15.239	0	0	0	0	0	0	0	0	0,0	0,0	0,0	0,0	0,0	0,0	0,0	0,0	
52250	18	SAN	El Charco	28.673	29.711	30.785	31.911	33.085	34.300	35.556	36.856	0	0	2	1	1	0	2	0	0,0	0,0	6,5	3,1	3,0	0,0	5,6	0,0	
52254	19	GUA	El Peñol	6.740	6.704	6.683	6.642	6.616	6.581	6.539	6.500	0	1	0	0	0	0	0	0	14,9	0,0	0,0	0,0	0,0	0,0	0,0	0,0	
52256	20	COR	El Rosario	11.055	10.944	10.826	10.701	10.575	10.455	10.323	10.201	0	0	0	0	0	0	0	0	0,0	0,0	0,0	0,0	0,0	0,0	0,0	0,0	
52258	21	RIO	El Tablón de Gómez	13.615	13.490	13.366	13.247	13.122	13.003	12.881	12.757	0	0	0	0	0	0	0	0	0,0	0,0	0,0	0,0	0,0	0,0	0,0	0,0	
52260	22	GUA	El Tambo	13.564	13.373	13.186	13.006	12.817	12.638	12.448	12.271	0	0	0	0	0	0	0	0	0,0	0,0	0,0	0,0	0,0	0,0	0,0	0,0	
52520	23	PAS	Francisco Pizaro	12.132	12.510	12.910	13.313	13.723	14.143	14.585	15.039	0	0	0	0	0	0	0	0	0,0	0,0	0,0	0,0	0,0	0,0	0,0	0,0	
52287	24	EXP	Funes	6.839	6.788	6.734	6.685	6.645	6.593	6.546	6.498	0	0	0	0	0	0	0	0	0,0	0,0	0,0	0,0	0,0	0,0	0,0	0,0	
52317	25	EXP	Guachucal	16.481	16.375	16.258	16.152	16.029	15.912	15.783	15.652	0	1	0	0	0	0	0	0	0,0	6,1	0,0	0,0	0,0	0,0	0,0	0,0	
52320	26	SAB	Guaitarilla	13.158	12.991	12.821	12.661	12.498	12.335	12.166	12.011	0	0	0	0	0	0	0	0	0,0	0,0	0,0	0,0	0,0	0,0	0,0	0,0	
52323	27	EXP	Gualmatán	5.709	5.719	5.729	5.738	5.747	5.754	5.761	5.767	0	0	0	0	0	0	0	0	0,0	0,0	0,0	0,0	0,0	0,0	0,0	0,0	
52352	28	EXP	Iles	8.067	8.164	8.247	8.342	8.435	8.519	8.613	8.701	0	0	0	0	0	0	0	0	0,0	0,0	0,0	0,0	0,0	0,0	0,0	0,0	
52354	29	SAB	Imués	7.094	6.970	6.848	6.721	6.598	6.483	6.357	6.236	0	0	0	0	0	0	0	0	0,0	0,0	0,0	0,0	0,0	0,0	0,0	0,0	
52356	30	EXP	Ipiales	117.482	120.392	123.341	126.335	129.362	132.438	135.542	138.679	2	5	1	5	1	6	0	5	1,7	4,2	0,8	4,0	0,8	4,5	0,0	3,6	
52378	31	RIO	La Cruz	17.864	17.931	17.992	18.049	18.100	18.145	18.185	18.220	0	0	1	2	0	0	0	0	0,0	0,0	5,6	11,1	0,0	0,0	0,0	0,0	
52381	32	CEN	La Florida	10.700	10.490	10.295	10.116	9.953	9.805	9.672	9.555	0	0	0	0	0	0	0	0	0,0	0,0	0,0	0,0	0,0	0,0	0,0	0,0	
52385	33	GUA	La Llanada	6.349	6.274	6.198	6.127	6.045	5.970	5.894	5.813	0	0	0	0	0	0	0	0	0,0	0,0	0,0	0,0	0,0	0,0	0,0	0,0	
52390	34	SAN	La Tola	9.475	9.862	10.251	10.682	11.130	11.591	12.073	12.584	0	0	0	0	0	0	0	0	0,0	0,0	0,0	0,0	0,0	0,0	0,0	0,0	
52399	35	JUA	La Unión	27.359	27.179	27.001	26.819	26.639	26.456	26.265	26.078	0	0	0	1	2	0	8	0	0,0	0,0	3,7	7,5	0,0	30,5	0,0	0,0	
52405	36	COR	Leiva	12.422	12.631	12.836	13.039	13.252	13.449	13.666	13.849	0	0	2	0	0	0	0	0	0,0	0,0	15,6	0,0	0,0	0,0	0,0	0,0	
52411	37	OCC	Linares	11.287	11.107	10.932	10.755	10.572	10.394	10.225	10.042	0	0	0	0	1	0	0	0	0,0	0,0	0,0	0,0	9,5	0,0	0,0	0,0	
52418	38	GUA	Los Andes	17.145	17.437	17.766	18.084	18.403	18.738	19.078	19.414	0	0	0	0	0	0	0	1	0,0	0,0	0,0	0,0	0,0	0,0	0,0	5,2	
52427	39	TEL	Magüí Payán	18.059	18.624	19.212	19.822	20.435	21.086	21.747	22.437	0	0	0	0	0	0	0	0	0,0	0,0	0,0	0,0	0,0	0,0	0,0	0,0	
52435	40	PIE	Mallama	8.794	8.637	8.493	8.338	8.190	8.044	7.897	7.755	0	0	0	0	0	0	0	0	0,0	0,0	0,0	0,0	0,0	0,0	0,0	0,0	
52473	41	SAN	Mosquera	13.161	13.568	13.989	14.423	14.874	15.328	15.801	16.270	0	0	0	0	0	0	0	0	0,0	0,0	0,0	0,0	0,0	0,0	0,0	0,0	
52480	42	CEN	Nariño	4.376	4.444	4.518	4.586	4.657	4.725	4.795	4.870	0	0	0	0	0	0	1	0	0,0	0,0	0,0	0,0	0,0	0,0	20,9	0,0	
52490	43	SAN	Olaya Herrera	28.589	28.958	29.324	29.704	30.081	30.456	30.832	31.204	0	0	0	0	0	0	0	0	0,0	0,0	0,0	0,0	0,0	0,0	0,0	0,0	
52506	44	SAB	Ospina	8.403	8.454	8.500	8.547	8.590	8.640	8.679	8.713	0	0	0	0	0	0	0	0	0,0	0,0	0,0	0,0	0,0	0,0	0,0	0,0	
52540	45	COR	Policarpa	14.665	14.968	15.270	15.583	15.889	16.204	16.515	16.834	0	0	0	0	7	0	0	0	0,0	0,0	0,0	0,0	44,1	0,0	0,0	0,0	
52560	46	EXP	Potosí	12.845	12.733	12.616	12.527	12.425	12.332	12.237	12.137	0	0	0	0	1	0	0	0	0,0	0,0	0,0	0,0	8,0	0,0	0,0	0,0	
52565	47	ABA	Providencia	12.175	12.333	12.488	12.644	12.796	12.955	13.110	13.256	0	0	0	0	0	0	0	0	0,0	0,0	0,0	0,0	0,0	0,0	0,0	0,0	
52573	48	EXP	Puerres	8.813	8.758	8.695	8.635	8.570	8.520	8.449	8.384	0	0	0	0	0	0	0	0	0,0	0,0	0,0	0,0	0,0	0,0	0,0	0,0	
52585	49	EXP	Pupiales	18.734	18.830	18.938	19.029	19.122	19.223	19.308	19.388	0	0	0	0	0	0	0	0	0,0	0,0	0,0	0,0	0,0	0,0	0,0	0,0	
52612	50	PIE	Ricaurte	15.971	16.338	16.711	17.090	17.475	17.862	18.255	18.666	1	0	0	0	1	0	1	0	6,3	0,0	0,0	0,0</					

INTOXICACION POR SUSTANCIAS QUIMICAS
DEPARTAMENTO DE NARIÑO - AÑO 2008 A 2015

Fuente: Subdirección de Salud Pública - SIVIGILA - Oficina de Epidemiología - IDSN

Codigo	#	Región	Municipios	INTOXICACION POR SUSTANCIAS QUIMICAS																							
				POBLACION TOTAL										CASOS										TASA X 100.000 Hb			
				2008	2009	2010	2011	2012	2013	2014	2015	2008	2009	2010	2011	2012	2013	2014	2015	2008	2009	2010	2011	2012	2013	2014	2015
52001	1	CEN	Pasto	400.055	405.882	411.697	417.484	423.217	428.890	434.486	439.993	93	122	95	117	148	106	78	89	23,2	30,1	23,1	28,0	35,0	24,7	18,0	20,2
52019	2	RIO	Albán	20.125	20.411	20.688	20.980	21.270	21.558	21.849	22.131	0	5	1	5	6	2	0	0	0,0	24,5	4,8	23,8	28,2	9,3	0,0	0,0
52022	3	EXP	Aldana	6.623	6.548	6.467	6.397	6.320	6.236	6.163	6.085	2	1	3	0	0	3	0	2	30,2	15,3	46,4	0,0	0,0	48,1	0,0	32,9
52036	4	OCC	Ancuyá	8.321	8.139	7.962	7.776	7.607	7.424	7.249	7.083	1	0	0	0	1	1	6	2	12,0	0,0	0,0	0,0	13,1	13,5	82,8	28,2
52051	5	JUA	Arboleda	7.480	7.492	7.503	7.513	7.523	7.533	7.542	7.550	0	1	1	3	2	4	1	0	0,0	13,3	13,3	39,9	26,6	53,1	13,3	0,0
52079	6	TEL	Barbacoas	32.402	33.114	33.866	34.627	35.406	36.214	37.038	37.851	6	0	1	2	0	1	3	3	18,5	0,0	3,0	5,8	0,0	2,8	8,1	7,9
52083	7	RIO	Belén	6.850	6.947	7.046	7.133	7.230	7.323	7.419	7.518	5	0	1	0	0	0	2	73,0	0,0	14,2	0,0	0,0	0,0	0,0	0,0	26,6
52110	8	JUA	Buesaco	23.038	23.321	23.602	23.887	24.179	24.466	24.767	25.063	2	3	5	1	3	5	1	0	8,7	12,9	21,2	4,2	12,4	20,4	4,0	0,0
52694	9	JUA	Cartago	7.200	7.257	7.306	7.348	7.392	7.447	7.492	7.539	1	0	0	1	2	0	5	1	13,9	0,0	0,0	13,6	27,1	0,0	66,7	13,3
52240	10	CEN	Chachagüí	13.114	13.211	13.308	13.408	13.504	13.606	13.692	13.784	0	0	3	1	1	1	3	0	0,0	0,0	22,5	7,5	7,4	7,3	21,9	0,0
52203	11	RIO	Colón Genova	9.825	9.862	9.914	9.959	10.005	10.052	10.084	10.127	0	0	11	0	2	0	2	2	0,0	0,0	111,0	0,0	20,0	0,0	19,8	19,7
52207	12	OCC	Consaca	10.032	9.942	9.852	9.759	9.674	9.582	9.485	9.386	8	2	1	2	3	3	0	1	79,7	20,1	10,2	20,5	31,0	31,3	0,0	10,7
52210	13	EXP	Contadero	6.748	6.785	6.812	6.839	6.875	6.896	6.925	6.954	0	1	1	0	2	1	6	2	0,0	14,7	14,7	0,0	29,1	14,5	86,6	28,8
52215	14	EXP	Córdoba	13.687	13.743	13.795	13.844	13.889	13.932	13.970	14.006	5	5	4	4	2	7	5	5	36,5	36,4	29,0	28,9	14,4	50,2	35,8	35,7
52224	15	EXP	Cuaspué	8.250	8.307	8.348	8.395	8.447	8.495	8.546	8.592	1	5	0	0	0	2	0	0	12,1	60,2	0,0	0,0	0,0	23,5	0,0	0,0
52227	16	EXP	Cumbal	32.863	33.531	34.186	34.858	35.540	36.224	36.926	37.635	2	5	3	5	0	2	4	1	6,1	14,9	8,8	14,3	0,0	5,5	10,8	2,7
52233	17	COR	Cumbitara	12.456	12.826	13.199	13.590	13.982	14.385	14.807	15.239	4	1	0	0	0	0	1	32,1	7,8	0,0	0,0	0,0	0,0	0,0	0,0	6,6
52250	18	SAN	El Charco	28.673	29.711	30.785	31.911	33.085	34.300	35.556	36.856	9	2	1	1	2	3	4	6	31,4	6,7	3,2	3,1	6,0	8,7	11,2	16,3
52254	19	GUA	El Peñal	6.740	6.704	6.683	6.642	6.616	6.581	6.539	6.500	0	0	2	0	1	1	0	1	0,0	29,9	0,0	15,1	15,2	0,0	15,4	0,0
52256	20	COR	El Rosario	11.055	10.944	10.826	10.701	10.575	10.455	10.323	10.201	0	0	1	0	1	1	1	0	0,0	0,0	9,2	0,0	9,5	9,6	9,7	9,8
52258	21	RIO	El Tablón de Gómez	13.615	13.490	13.366	13.247	13.122	13.003	12.881	12.757	1	24	14	4	3	1	0	1	7,3	177,9	104,7	30,2	22,9	7,7	0,0	7,8
52260	22	GUA	El Tambo	13.564	13.373	13.186	13.006	12.817	12.638	12.448	12.271	2	2	2	1	2	2	0	0	14,7	15,0	15,2	7,7	15,6	15,8	0,0	0,0
52250	23	PAS	Francisco Pizaro	12.132	12.510	12.910	13.313	13.723	14.143	14.585	15.039	1	0	0	2	0	0	2	0	8,2	0,0	0,0	15,0	0,0	0,0	13,7	0,0
52287	24	EXP	Funes	6.839	6.788	6.734	6.685	6.645	6.593	6.546	6.498	0	1	0	0	0	0	1	1	0,0	14,7	0,0	0,0	0,0	0,0	15,3	15,4
52317	25	EXP	Guachucal	16.481	16.375	16.258	16.152	16.029	15.912	15.783	15.652	9	15	2	6	1	0	5	5	54,6	91,6	12,3	37,1	6,2	0,0	31,7	31,9
52320	26	SAB	Guaitarilla	13.158	12.991	12.821	12.661	12.498	12.335	12.166	12.011	1	5	1	0	3	2	1	4	7,6	38,5	7,8	0,0	24,0	16,2	8,2	33,3
52323	27	EXP	Gualmatán	5.709	5.719	5.729	5.738	5.747	5.754	5.761	5.767	2	1	0	1	0	0	1	2	35,0	17,5	0,0	17,4	0,0	0,0	17,4	34,7
52352	28	EXP	Iles	8.067	8.164	8.247	8.342	8.435	8.519	8.613	8.701	0	8	7	1	0	0	7	1	0,0	98,0	84,0	12,0	0,0	0,0	81,3	11,5
52354	29	SAB	Imués	7.094	6.970	6.848	6.721	6.598	6.483	6.357	6.236	0	5	0	2	0	1	1	0	0,0	71,7	0,0	29,8	0,0	15,4	15,7	0,0
52356	30	EXP	Ipiáquez	117.482	120.392	123.341	126.335	129.362	132.438	135.542	138.679	40	72	55	44	29	53	29	28	34,0	59,8	44,6	34,8	22,4	40,0	21,4	20,2
52378	31	RIO	La Cruz	17.864	17.931	17.992	18.049	18.100	18.145	18.185	18.220	9	5	4	5	18	12	2	2	50,4	27,9	22,2	27,7	99,4	66,1	11,0	11,0
52381	32	CEN	La Florida	10.700	10.490	10.295	10.116	9.953	9.805	9.672	9.555	1	0	1	0	1	6	5	2	9,3	0,0	9,7	0,0	10,0	61,2	51,7	20,9
52385	33	GUA	La Llanada	6.349	6.274	6.198	6.127	6.045	5.970	5.894	5.813	0	0	0	1	0	1	3	0	0,0	0,0	16,3	0,0	16,8	17,0	51,6	0,0
52390	34	SAN	La Tola	9.475	9.862	10.251	10.682	11.130	11.591	12.073	12.584	0	0	0	0	0	0	0	0	0,0	0,0	0,0	0,0	0,0	0,0	0,0	0,0
52399	35	JUA	La Unión	27.359	27.179	27.001	26.819	26.639	26.456	26.265	26.078	16	14	9	6	16	8	6	11	58,5	51,5	33,3	22,4	60,1	30,2	22,8	42,2
52405	36	COR	Leiva	12.422	12.631	12.836	13.039	13.252	13.449	13.666	13.849	0	1	2	2	0	0	0	0	0,0	7,9	15,6	15,3	0,0	0,0	0,0	0,0
52411	37	OCC	Linares	11.287	11.107	10.932	10.755	10.572	10.394	10.225	10.042	1	0	3	1	2	3	2	1	8,9	0,0	27,4	9,3	18,9	28,9	19,6	10,0
52418	38	GUA	Los Andes	17.145	17.437	17.766	18.084	18.403	18.738	19.078	19.414	2	4	2	2	2	0	2	2	11,7	22,9	11,3	11,1	10,9	0,0	10,5	10,3
52427	39	TEL	Magüí Payán	18.059	18.624	19.212	19.822	20.435	21.086	21.747	22.437	0	0	1	0	1	3	1	1	0,0	0,0	5,2	0,0	4,9	14,2	4,6	4,5
52435	40	PIE	Mallama	8.794	8.637	8.493	8.338	8.190	8.044	7.897	7.755	1	0	2	0	0	1	0	1	11,4	0,0	23,5	0,0	0,0	12,4	0,0	12,9
52473	41	SAN	Mosquera	13.161	13.568	13.989	14.423	14.874	15.328	15.801	16.270	0	0	0	0	0	5	1	0	0,0	0,0	0,0	0,0	0,0	32,6	6,3	0,0
52480	42	CEN	Nariño	4.376	4.444	4.518	4.586	4.657	4.725	4.795	4.870	1	0	0	0	0	3	0	0	22,9	0,0	0,0	0,0	0,0	63,5	0,0	0,0
52490	43	SAN	Olaya Herrera	28.589	28.958	29.324	29.704	30.081	30.456	30.832	31.204	4	2	1	1	0	0	3	4	14,0	6,9	3,4	3,4	0,0	0,0	9,7	12,8
52506	44	SAB	Ospina	8.403	8.454	8.500	8.547	8.590	8.640	8.679	8.713	1	1	2	0	2	0	0	0	11,9	11,8	23,5	0,0	23,3	0,0	0,0	0,0
52540	45	COR	Policarpa	14.665	14.968	15.270	15.583	15.889	16.204	16.515	16.834	1	0	4	0	0	2	2	3	6,8	0,0	26,2	0,0	0,0	12,3	12,1	17,8
52560	46	EXP	Potosí	12.845	12.733	12.616	12.527	12.425	12.332	12.237	12.137	3	1	5	1	2	0	4	0	23,4	7,9	39,6	8,0	16,1	0,0	32,7	0,0
52565	47	ABA	Providencia	12.175	12.333	12.488	12.644	12.796	12.955	13.110	13.256	2	0	0	0	0	0	2	0	16,4	0,0	0,0	0,0	0,0	0,0	15,3	0,0
52573	48	EXP	Puerres	8.813	8.758	8.695	8.635	8.570	8.520	8.449	8.384	1	1	3	0	1	4	1	3	11,3	11,4	34,5	0,0	11,7	46,9	11,8	35,8
52585	49	EXP	Pupiales	18.734	18.830	18.938	19.029	19.122	19.223	19.308	19.388	10	4	10	6	7	2	2	3	53,4	21,2	52,8	31,5	36,6	10,4	10,4	15,5

INTOXICACION POR POR METALES PESADOS
DEPARTAMENTO DE NARIÑO - AÑO 2008 A 2015

Fuente: Subdirección de Salud Pública - SIVIGILA - Oficina de Epidemiología - IDSN

Codigo	#	Región	Municipios	INTOXICACION POR POR METALES PESADOS																								
				POBLACION TOTAL										CASOS										TASA X 100.000 Hb				
				2008	2009	2010	2011	2012	2013	2014	2015	2008	2009	2010	2011	2012	2013	2014	2015	2008	2009	2010	2011	2012	2013	2014	2015	
52001	1	CEN	Pasto	400.055	405.882	411.697	417.484	423.217	428.890	434.486	439.993	1	0	0	0	1	1	0	0	0,2	0,0	0,0	0,0	0,2	0,2	0,0	0,0	
52019	2	RIO	Albán	20.125	20.411	20.688	20.980	21.270	21.558	21.849	22.131	0	0	0	0	0	0	0	0	0,0	0,0	0,0	0,0	0,0	0,0	0,0	0,0	
52022	3	EXP	Aldana	6.623	6.548	6.467	6.397	6.320	6.236	6.163	6.085	0	0	0	0	0	0	0	0	0,0	0,0	0,0	0,0	0,0	0,0	0,0	0,0	
52036	4	OCC	Ancuyá	8.321	8.139	7.962	7.776	7.607	7.424	7.249	7.083	0	0	0	0	0	0	0	0	0,0	0,0	0,0	0,0	0,0	0,0	0,0	0,0	
52051	5	JUA	Arboleda	7.480	7.492	7.503	7.513	7.523	7.533	7.542	7.550	0	0	0	0	0	0	0	0	0,0	0,0	0,0	0,0	0,0	0,0	0,0	0,0	
52079	6	TEL	Barbacoas	32.402	33.114	33.866	34.627	35.406	36.214	37.038	37.851	0	0	0	0	0	0	0	0	0,0	0,0	0,0	0,0	0,0	0,0	0,0	0,0	
52083	7	RIO	Belén	6.850	6.947	7.046	7.133	7.230	7.323	7.419	7.518	0	0	0	0	0	0	0	0	0,0	0,0	0,0	0,0	0,0	0,0	0,0	0,0	
52110	8	JUA	Buesaco	23.038	23.321	23.602	23.887	24.179	24.466	24.767	25.063	0	0	0	0	0	0	0	0	0,0	0,0	0,0	0,0	0,0	0,0	0,0	0,0	
52694	9	JUA	Cartago	7.200	7.257	7.306	7.348	7.392	7.447	7.492	7.539	0	0	0	0	0	0	0	0	0,0	0,0	0,0	0,0	0,0	0,0	0,0	0,0	
52240	10	CEN	Chachagüí	13.114	13.211	13.308	13.408	13.504	13.606	13.692	13.784	0	0	0	0	0	0	0	0	0,0	0,0	0,0	0,0	0,0	0,0	0,0	0,0	
52203	11	RIO	Colón Genova	9.825	9.862	9.914	9.959	10.005	10.052	10.084	10.127	0	0	0	0	0	0	0	0	0,0	0,0	0,0	0,0	0,0	0,0	0,0	0,0	
52207	12	OCC	Consaca	10.032	9.942	9.852	9.759	9.674	9.582	9.485	9.386	0	0	0	0	0	0	0	0	0,0	0,0	0,0	0,0	0,0	0,0	0,0	0,0	
52210	13	EXP	Contadero	6.748	6.785	6.812	6.839	6.875	6.896	6.925	6.954	0	0	0	0	0	0	0	0	0,0	0,0	0,0	0,0	0,0	0,0	0,0	0,0	
52215	14	EXP	Córdoba	13.687	13.743	13.795	13.844	13.889	13.932	13.970	14.006	0	0	0	0	0	0	0	0	0,0	0,0	0,0	0,0	0,0	0,0	0,0	0,0	
52224	15	EXP	Cuaspué	8.250	8.307	8.348	8.395	8.447	8.495	8.546	8.592	0	0	0	0	0	0	0	0	0,0	0,0	0,0	0,0	0,0	0,0	0,0	0,0	
52227	16	EXP	Cumbal	32.863	33.531	34.186	34.858	35.540	36.224	36.926	37.635	0	0	0	0	0	0	0	0	0,0	0,0	0,0	0,0	0,0	0,0	0,0	0,0	
52233	17	COR	Cumbitara	12.456	12.826	13.199	13.590	13.982	14.385	14.807	15.239	0	0	0	0	0	0	0	0	0,0	0,0	0,0	0,0	0,0	0,0	0,0	0,0	
52250	18	SAN	El Charco	28.673	29.711	30.785	31.911	33.085	34.300	35.556	36.856	1	0	0	0	0	0	0	3,5	0,0	0,0	0,0	0,0	0,0	0,0	0,0	0,0	
52254	19	GUA	El Peñol	6.740	6.704	6.683	6.642	6.616	6.581	6.539	6.500	0	0	0	0	0	0	0	0	0,0	0,0	0,0	0,0	0,0	0,0	0,0	0,0	
52256	20	COR	El Rosario	11.055	10.944	10.826	10.701	10.575	10.455	10.323	10.201	0	0	0	0	0	0	0	0	0,0	0,0	0,0	0,0	0,0	0,0	0,0	0,0	
52258	21	RIO	El Tablón de Gómez	13.615	13.490	13.366	13.247	13.122	13.003	12.881	12.757	0	1	0	0	0	0	0	0	0,0	7,4	0,0	0,0	0,0	0,0	0,0	0,0	
52260	22	GUA	El Tambo	13.564	13.373	13.186	13.006	12.817	12.638	12.448	12.271	0	0	0	0	0	0	0	0	0,0	0,0	0,0	0,0	0,0	0,0	0,0	0,0	
52520	23	PAS	Francisco Pizaro	12.132	12.510	12.910	13.313	13.723	14.143	14.585	15.039	0	0	0	0	0	0	0	0	0,0	0,0	0,0	0,0	0,0	0,0	0,0	0,0	
52287	24	EXP	Funes	6.839	6.788	6.734	6.685	6.645	6.593	6.546	6.498	0	0	0	0	0	0	0	0	0,0	0,0	0,0	0,0	0,0	0,0	0,0	0,0	
52317	25	EXP	Guachucal	16.481	16.375	16.258	16.152	16.029	15.912	15.783	15.652	0	0	0	0	0	0	0	0	0,0	0,0	0,0	0,0	0,0	0,0	0,0	0,0	
52320	26	SAB	Guaitarilla	13.158	12.991	12.821	12.661	12.498	12.335	12.166	12.011	0	0	0	0	0	0	1	0	0,0	0,0	0,0	0,0	0,0	0,0	8,2	0,0	
52323	27	EXP	Gualmatán	5.709	5.719	5.729	5.738	5.747	5.754	5.761	5.767	0	0	0	0	0	0	0	0	0,0	0,0	0,0	0,0	0,0	0,0	0,0	0,0	
52352	28	EXP	Iles	8.067	8.164	8.247	8.342	8.435	8.519	8.613	8.701	0	0	0	0	0	0	0	0	0,0	0,0	0,0	0,0	0,0	0,0	0,0	0,0	
52354	29	SAB	Imués	7.094	6.970	6.848	6.721	6.598	6.483	6.357	6.236	0	0	0	0	0	0	0	0	0,0	0,0	0,0	0,0	0,0	0,0	0,0	0,0	
52356	30	EXP	Ipiales	117.482	120.392	123.341	126.335	129.362	132.438	135.542	138.679	0	0	0	0	0	0	0	0	0,0	0,0	0,0	0,0	0,0	0,0	0,0	0,0	
52378	31	RIO	La Cruz	17.864	17.931	17.992	18.049	18.100	18.145	18.185	18.220	0	0	0	0	0	0	0	0	0,0	0,0	0,0	0,0	0,0	0,0	0,0	0,0	
52381	32	CEN	La Florida	10.700	10.490	10.295	10.116	9.953	9.805	9.672	9.555	0	0	0	0	0	0	0	0	0,0	0,0	0,0	0,0	0,0	0,0	0,0	0,0	
52385	33	GUA	La Llanada	6.349	6.274	6.198	6.127	6.045	5.970	5.894	5.813	0	0	0	0	0	0	0	0	0,0	0,0	0,0	0,0	0,0	0,0	0,0	0,0	
52390	34	SAN	La Tola	9.475	9.862	10.251	10.682	11.130	11.591	12.073	12.584	0	0	0	0	0	0	0	0	0,0	0,0	0,0	0,0	0,0	0,0	0,0	0,0	
52399	35	JUA	La Unión	27.359	27.179	27.001	26.819	26.639	26.456	26.265	26.078	0	0	0	0	0	0	0	0	0,0	0,0	0,0	0,0	0,0	0,0	0,0	0,0	
52405	36	COR	Leiva	12.422	12.631	12.836	13.039	13.252	13.449	13.666	13.849	0	0	0	0	0	0	0	0	0,0	0,0	0,0	0,0	0,0	0,0	0,0	0,0	
52411	37	OCC	Linares	11.287	11.107	10.932	10.755	10.572	10.394	10.225	10.042	0	0	0	0	0	0	0	0	0,0	0,0	0,0	0,0	0,0	0,0	0,0	0,0	
52418	38	GUA	Los Andes	17.145	17.437	17.766	18.084	18.403	18.738	19.078	19.414	0	0	0	0	0	0	0	0	0,0	0,0	0,0	0,0	0,0	0,0	0,0	0,0	
52427	39	TEL	Magüi Payán	18.059	18.624	19.212	19.822	20.435	21.086	21.747	22.437	0	0	0	0	1	0	0	0,0	0,0	0,0	0,0	4,9	0,0	0,0	0,0	0,0	
52435	40	PIE	Mallama	8.794	8.637	8.493	8.338	8.190	8.044	7.897	7.755	0	0	0	0	0	0	0	0	0,0	0,0	0,0	0,0	0,0	0,0	0,0	0,0	
52473	41	SAN	Mosquera	13.161	13.568	13.989	14.423	14.874	15.328	15.801	16.270	0	0	0	0	0	0	0	0	0,0	0,0	0,0	0,0	0,0	0,0	0,0	0,0	
52480	42	CEN	Nariño	4.376	4.444	4.518	4.586	4.657	4.725	4.795	4.870	0	0	0	0	0	0	0	0	0,0	0,0	0,0	0,0	0,0	0,0	0,0	0,0	
52490	43	SAN	Olaya Herrera	28.589	28.958	29.324	29.704	30.081	30.456	30.832	31.204	0	0	0	0	0	0	0	0	0,0	0,0	0,0	0,0	0,0	0,0	0,0	0,0	
52506	44	SAB	Ospina	8.403	8.454	8.500	8.547	8.590	8.640	8.679	8.713	0	0	0	0	0	0	0	0	0,0	0,0	0,0	0,0	0,0	0,0	0,0	0,0	
52540	45	COR	Policarpa	14.665	14.968	15.270	15.583	15.889	16.204	16.515	16.834	0	0	0	0	0	0	0	0	0,0	0,0	0,0	0,0	0,0	0,0	0,0	0,0	
52560	46	EXP	Potosí	12.845	12.733	12.616	12.527	12.425	12.332	12.237	12.137	0	0	0	0	0	0	0	0	0,0	0,0	0,0	0,0	0,0	0,0	0,0	0,0	
52565	47	ABA	Providencia	12.175	12.333	12.488	12.644	12.796	12.955	13.110	13.256	0	0	0	0	0	0	0	0	0,0	0,0	0,0	0,0	0,0	0,0	0,0	0,0	
52573	48	EXP	Puerres	8.813	8.758	8.695	8.635	8.570	8.520	8.449	8.384	0	0	0	0	0	0	0	0	0,0	0,0	0,0	0,0	0,0	0,0	0,0	0,0	
52585	49	EXP	Pupiales	18.734	18.830	18.938	19.029	19.122	19.223	19.308	19.388	0	0	0	0	0	0	0	0	0,0	0,0	0,0	0,0	0,0	0,0	0,0	0,0	
52612	50	PIE	Ricarte	15.971	16.338	16.711	17.090	17.475	17.862	18.255	18.666	0	0	0	0	0	0	0	0	0,0	0,0	0,0	0,0	0,0	0			

TOTAL INTOXICACIONES

DEPARTAMENTO DE NARIÑO - AÑO 2008 A 2015

Fuente: Subdirección de Salud Pública - SIVIGILA - Oficina de Epidemiología - IDSN

Codigo	#	Región	Municipios	TOTAL INTOXICACIONES																								
				POBLACION TOTAL										CASOS										TASA X 100.000 Hb				
				2008	2009	2010	2011	2012	2013	2014	2015	2008	2009	2010	2011	2012	2013	2014	2015	2008	2009	2010	2011	2012	2013	2014	2015	
52001	1	CEN	Pasto	400.055	405.882	411.697	417.484	423.217	428.890	434.486	439.993	226	340	301	380	411	469	542	562	56.5	83.8	73.1	91.0	97.1	109.4	124.7	127.7	
52019	2	RIO	Albán	20.125	20.411	20.688	20.980	21.270	21.558	21.849	22.131	7	16	18	20	26	7	6	7	34.8	78.4	87.0	95.3	122.2	32.5	27.5	31.6	
52022	3	EXP	Aldana	6.623	6.548	6.467	6.397	6.320	6.236	6.163	6.085	5	6	12	11	5	4	1	6	75.5	91.6	185.6	172.0	79.1	64.1	16.2	98.6	
52036	4	OCC	Ancuyá	8.321	8.139	7.962	7.776	7.607	7.424	7.249	7.083	9	3	0	1	2	7	29	18	108.2	36.9	0.0	12.9	26.3	94.3	400.1	254.1	
52051	5	JUA	Arboleda	7.480	7.492	7.503	7.513	7.523	7.533	7.542	7.550	8	6	6	9	21	14	7	32	107.0	80.1	80.0	119.8	279.1	185.8	92.8	423.8	
52079	6	TEL	Barbacoas	32.402	33.114	33.866	34.627	35.406	36.214	37.038	37.851	17	1	8	6	8	6	11	13	52.5	3.0	23.6	17.3	22.6	16.6	29.7	34.3	
52083	7	RIO	Belén	6.850	6.947	7.046	7.133	7.230	7.323	7.419	7.518	6	1	2	0	0	2	7	87.6	14.4	28.4	0.0	0.0	27.3	27.0	93.1		
52110	8	JUA	Buesaco	23.038	23.321	23.602	23.887	24.179	24.466	24.767	25.063	7	21	15	17	27	18	16	17	30.4	90.0	63.6	71.2	111.7	73.6	64.6	67.8	
52694	9	JUA	Cartago	7.200	7.257	7.306	7.348	7.392	7.447	7.492	7.539	3	3	4	13	9	13	19	12	41.7	41.3	54.7	176.9	121.8	174.6	253.6	159.2	
52240	10	CEN	Chachagüí	13.114	13.211	13.308	13.408	13.504	13.606	13.692	13.784	3	2	5	4	5	11	9	22.9	15.1	37.6	29.8	37.0	80.8	80.3	65.3		
52203	11	RIO	Colón Genova	9.825	9.862	9.914	9.959	10.005	10.052	10.084	10.127	1	12	16	6	9	15	7	10	10.2	121.7	161.4	60.2	90.0	149.2	69.4	98.7	
52207	12	OCC	Consaca	10.032	9.942	9.852	9.759	9.674	9.582	9.485	9.386	13	11	10	6	9	15	12	8	129.6	110.6	101.5	61.5	93.0	156.5	126.5	85.2	
52210	13	EXP	Contadero	6.748	6.785	6.812	6.839	6.875	6.896	6.925	6.954	2	2	9	3	5	9	21	7	29.6	29.5	132.1	43.9	72.7	130.5	303.2	100.7	
52215	14	EXP	Córdoba	13.687	13.743	13.795	13.844	13.889	13.932	13.970	14.006	29	16	18	8	13	21	21	25	211.9	116.4	130.5	57.8	93.6	150.7	150.3	178.5	
52224	15	EXP	Cuaspué	8.250	8.307	8.348	8.395	8.447	8.495	8.546	8.592	3	6	5	3	0	6	2	5	36.4	72.2	59.9	35.7	0.0	70.6	23.4	58.2	
52227	16	EXP	Cumbal	32.863	33.531	34.186	34.858	35.540	36.224	36.926	37.635	10	17	20	17	6	11	9	6	30.4	50.7	58.5	48.8	16.9	30.4	24.4	15.9	
52233	17	COR	Cumbitara	12.456	12.826	13.199	13.590	13.982	14.385	14.807	15.239	11	7	4	2	5	5	2	5	88.3	54.6	30.3	14.7	35.8	34.8	13.5	32.8	
52250	18	SAN	El Charco	28.673	29.711	30.785	31.911	33.085	34.300	35.556	36.856	22	7	15	9	15	9	15	10	76.7	23.6	48.7	28.2	45.3	26.2	42.2	27.1	
52254	19	GUA	El Peñal	6.740	6.704	6.683	6.642	6.616	6.581	6.539	6.500	7	2	6	2	15	8	9	2	103.9	29.8	89.8	30.1	226.7	121.6	137.6	30.8	
52256	20	COR	El Rosario	11.055	10.944	10.826	10.701	10.575	10.455	10.323	10.201	3	1	5	3	6	6	7	12	27.1	9.1	46.2	28.0	56.7	57.4	67.8	117.6	
52258	21	RIO	El Tablón de Gómez	13.615	13.490	13.366	13.247	13.122	13.003	12.881	12.757	16	33	25	13	10	8	14	8	117.5	244.6	187.0	98.1	76.2	61.5	108.7	62.7	
52260	22	GUA	El Tambo	13.564	13.373	13.186	13.006	12.817	12.638	12.448	12.271	4	6	7	7	8	5	5	1	29.5	44.9	53.1	53.8	62.4	39.6	40.2	8.1	
52250	23	PAS	Francisco Pizaro	12.132	12.510	12.910	13.313	13.723	14.143	14.585	15.039	1	0	2	5	0	1	3	0	8.2	0.0	15.5	37.6	0.0	7.1	20.6	0.0	
52287	24	EXP	Funes	6.839	6.788	6.734	6.685	6.645	6.593	6.546	6.498	2	5	6	2	6	5	10	5	29.2	73.7	89.1	29.9	90.3	75.8	152.8	76.9	
52317	25	EXP	Guachucal	16.481	16.375	16.258	16.152	16.029	15.912	15.783	15.652	25	22	22	12	12	14	25	12	151.7	134.4	135.3	74.3	74.9	88.0	158.4	76.7	
52320	26	SAB	Guaitarilla	13.158	12.991	12.821	12.661	12.498	12.335	12.166	12.011	4	18	13	6	10	13	10	13	30.4	138.6	101.4	47.4	80.0	105.4	82.2	108.2	
52323	27	EXP	Guatamán	5.709	5.719	5.729	5.738	5.747	5.754	5.761	5.767	6	3	7	2	4	6	10	19	105.1	52.5	122.2	34.9	69.6	104.3	173.6	329.5	
52352	28	EXP	Iles	8.067	8.164	8.247	8.342	8.435	8.519	8.613	8.701	7	13	7	3	0	1	11	10	86.8	159.2	84.9	36.8	0.0	11.7	127.7	114.9	
52354	29	SAB	Imués	7.094	6.970	6.848	6.721	6.598	6.483	6.357	6.236	4	13	5	9	1	7	8	4	56.4	186.5	73.0	133.9	15.2	108.0	125.8	64.1	
52356	30	EXP	Ipiáquez	117.482	120.392	123.341	126.335	129.362	132.438	135.542	138.679	119	163	141	141	88	122	121	150	101.3	135.4	114.3	111.6	68.0	92.1	89.3	108.2	
52378	31	RIO	La Cruz	17.864	17.931	17.992	18.049	18.100	18.145	18.185	18.220	22	18	19	27	50	34	16	14	123.2	100.4	105.6	149.6	276.2	187.4	88.0	76.8	
52381	32	CEN	La Florida	10.700	10.490	10.295	10.116	9.953	9.805	9.672	9.555	12	4	7	10	10	13	10	5	112.1	38.1	68.0	98.9	100.5	132.6	103.4	52.3	
52385	33	GUA	La Llanada	6.349	6.274	6.198	6.127	6.045	5.970	5.894	5.813	10	4	2	2	5	11	4	6	157.5	63.8	32.3	32.6	82.7	184.3	67.9	103.2	
52390	34	SAN	La Tola	9.475	9.862	10.251	10.682	11.130	11.591	12.073	12.584	0	1	0	0	1	0	1	0	0.0	10.1	0.0	0.0	9.0	0.0	8.3	0.0	
52399	35	JUA	La Unión	27.359	27.179	27.001	26.819	26.639	26.456	26.265	26.078	50	61	60	56	51	24	46	47	182.8	224.4	222.2	208.8	191.4	90.7	175.1	180.2	
52405	36	COR	Leiva	12.422	12.631	12.836	13.039	13.252	13.449	13.666	13.849	8	5	8	5	1	0	4	64.4	39.6	62.3	38.3	7.5	0.0	0.0	28.9		
52411	37	OCC	Linares	11.287	11.107	10.932	10.755	10.572	10.394	10.225	10.042	10	10	14	10	15	8	12	13	88.6	90.0	128.1	93.0	141.9	77.0	117.4	129.5	
52418	38	GUA	Los Andes	17.145	17.437	17.766	18.084	18.403	18.738	19.078	19.414	10	10	14	9	13	15	9	11	58.3	57.3	78.8	49.8	70.6	80.1	47.2	56.7	
52427	39	TEL	Magüi Payán	18.059	18.624	19.212	19.822	20.435	21.086	21.747	22.437	5	1	1	1	3	7	2	1	27.7	5.4	5.2	5.0	14.7	33.2	9.2	4.5	
52435	40	PIE	Mallama	8.794	8.637	8.493	8.338	8.190	8.044	7.897	7.755	3	9	2	2	1	6	1	10	34.1	104.2	23.5	24.0	12.2	74.6	12.7	128.9	
52473	41	SAN	Mosquera	13.161	13.568	13.989	14.423	14.874	15.328	15.801	16.270	1	0	0	0	1	8	1	0	7.6	0.0	0.0	0.0	6.7	52.2	6.3	0.0	
52480	42	CEN	Nariño	4.376	4.444	4.518	4.586	4.657	4.725	4.795	4.870	2	0	0	1	1	6	4	4	45.7	0.0	0.0	21.8	21.5	127.0	83.4	82.1	
52490	43	SAN	Olaya Herrera	28.589	28.958	29.324	29.704	30.081	30.456	30.832	31.204	5	3	1	6	0	1	7	11	17.5	10.4	3.4	20.2	0.0	3.3	22.7	35.3	
52506	44	SAB	Ospina	8.403	8.454	8.500	8.547	8.590	8.640	8.679	8.713	5	8	3	2	9	10	8	5	59.5	94.6	35.3	23.4	104.8	115.7	92.2	57.4	
52540	45	COR	Policarpa	14.665	14.968	15.270	15.583	15.889	16.204	16.515	16.834	3	2	8	10	8	11	13	32	20.5	13.4	52.4	64.2	50.3	67.9	78.7	190.1	
52560	46	EXP	Potosí	12.845	12.733	12.616	12.527	12.425	12.332	12.237	12.137	31	5	14	13	13	10	8	4	241.3	39.3	111.0	103.8	104.6	81.1	65.4	33.0	
52565	47	ABA	Providencia	12.175	12.333	12.488	12.644	12.796	12.955	13.110	13.256	5	3	2	3	2	4	6	0	41.1	24.3	16.0	23.7	15.6	30.9	45.8	0.0	
52573	48	EXP	Puerres	8.813	8.758	8.695	8.635	8.570	8.520	8.449</																		

LEPTOSPIROSIS
DEPARTAMENTO DE NARIÑO - AÑO 2008 A 2015

Fuente: Subdirección de Salud Pública - SIVIGILA - Oficina de Epidemiología - IDSN

Codigo	#	Región	Municipios	LEPTOSPIROSIS																								
				POBLACION TOTAL										CASOS							TASA X 100.000 Hb							
				2008	2009	2010	2011	2012	2013	2014	2015	2008	2009	2010	2011	2012	2013	2014	2015	2008	2009	2010	2011	2012	2013	2014	2015	
52001	1	CEN	Pasto	400.055	405.882	411.697	417.484	423.217	428.890	434.486	439.993	0	0	0	10	3	0	0	3	0,0	0,0	0,0	2,4	0,7	0,0	0,0	0,7	
52019	2	RIO	Albán	20.125	20.411	20.688	20.980	21.270	21.558	21.849	22.131	0	0	0	0	0	0	0	0	0,0	0,0	0,0	0,0	0,0	0,0	0,0	0,0	
52022	3	EXP	Aldana	6.623	6.548	6.467	6.397	6.320	6.236	6.163	6.085	0	0	0	0	0	0	0	0	0,0	0,0	0,0	0,0	0,0	0,0	0,0	0,0	
52036	4	OCC	Ancuyá	8.321	8.139	7.962	7.776	7.607	7.424	7.249	7.083	0	0	0	1	0	0	0	0	0,0	0,0	0,0	12,9	0,0	0,0	0,0	0,0	
52051	5	JUA	Arboleda	7.480	7.492	7.503	7.513	7.523	7.533	7.542	7.550	0	0	0	0	0	0	0	0	0,0	0,0	0,0	0,0	0,0	0,0	0,0	0,0	
52079	6	TEL	Barbacoas	32.402	33.114	33.866	34.627	35.406	36.214	37.038	37.851	1	0	0	0	1	1	1	3	3,1	0,0	0,0	0,0	2,8	2,8	2,7	7,9	
52083	7	RIO	Belén	6.850	6.947	7.046	7.133	7.230	7.323	7.419	7.518	0	0	0	0	0	0	0	0	0,0	0,0	0,0	0,0	0,0	0,0	0,0	0,0	
52110	8	JUA	Buesaco	23.038	23.321	23.602	23.887	24.179	24.466	24.767	25.063	0	0	0	1	0	0	0	0	0,0	0,0	0,0	4,2	0,0	0,0	0,0	0,0	
52694	9	JUA	Cartago	7.200	7.257	7.306	7.348	7.392	7.447	7.492	7.539	0	0	0	1	0	0	0	0	0,0	0,0	0,0	13,6	0,0	0,0	0,0	0,0	
52240	10	CEN	Chachagüí	13.114	13.211	13.308	13.408	13.504	13.606	13.692	13.784	0	0	0	1	0	0	0	0	0,0	0,0	0,0	7,5	0,0	0,0	0,0	0,0	
52203	11	RIO	Colón Genova	9.825	9.862	9.914	9.959	10.005	10.052	10.084	10.127	0	0	0	0	0	0	1	0,0	0,0	0,0	0,0	0,0	0,0	0,0	0,0	9,9	
52207	12	OCC	Consaca	10.032	9.942	9.852	9.759	9.674	9.582	9.485	9.386	0	0	0	0	0	0	0	0	0,0	0,0	0,0	0,0	0,0	0,0	0,0	0,0	
52210	13	EXP	Contadero	6.748	6.785	6.812	6.839	6.875	6.896	6.925	6.954	0	0	0	0	0	0	0	0	0,0	0,0	0,0	0,0	0,0	0,0	0,0	0,0	
52215	14	EXP	Córdoba	13.687	13.743	13.795	13.844	13.889	13.932	13.970	14.006	0	0	0	0	0	0	0	0	0,0	0,0	0,0	0,0	0,0	0,0	0,0	0,0	
52224	15	EXP	Cuaspué	8.250	8.307	8.348	8.395	8.447	8.495	8.546	8.592	0	0	0	0	0	0	0	0	0,0	0,0	0,0	0,0	0,0	0,0	0,0	0,0	
52227	16	EXP	Cumbal	32.863	33.531	34.186	34.858	35.540	36.224	36.926	37.635	0	0	0	0	0	0	1	0,0	0,0	0,0	0,0	0,0	0,0	0,0	0,0	2,7	
52233	17	COR	Cumbitara	12.456	12.826	13.199	13.590	13.982	14.385	14.807	15.239	0	0	0	0	0	0	0	0	0,0	0,0	0,0	0,0	0,0	0,0	0,0	0,0	
52250	18	SAN	El Charco	28.673	29.711	30.785	31.911	33.085	34.300	35.556	36.856	0	0	0	5	1	1	1	2	0,0	0,0	0,0	15,7	3,0	2,9	2,8	5,4	
52254	19	GUA	El Peñol	6.740	6.704	6.683	6.642	6.616	6.581	6.539	6.500	0	0	0	0	0	1	0	0	0,0	0,0	0,0	0,0	0,0	0,0	15,2	0,0	0,0
52256	20	COR	El Rosario	11.055	10.944	10.826	10.701	10.575	10.455	10.323	10.201	0	0	0	1	0	0	0	0	0,0	0,0	0,0	9,3	0,0	0,0	0,0	0,0	
52258	21	RIO	El Tablón de Gómez	13.615	13.490	13.366	13.247	13.122	13.003	12.881	12.757	0	0	0	0	0	0	1	0,0	0,0	0,0	0,0	0,0	0,0	0,0	0,0	7,8	
52260	22	GUA	El Tambo	13.564	13.373	13.186	13.006	12.817	12.638	12.448	12.271	0	0	0	0	0	1	0	0	0,0	0,0	0,0	0,0	0,0	0,0	7,9	0,0	0,0
52520	23	PAS	Francisco Pizaro	12.132	12.510	12.910	13.313	13.723	14.143	14.585	15.039	0	0	0	0	0	0	0	0	0,0	0,0	0,0	0,0	0,0	0,0	0,0	0,0	
52287	24	EXP	Funes	6.839	6.788	6.734	6.685	6.645	6.593	6.546	6.498	0	0	0	0	0	0	0	0	0,0	0,0	0,0	0,0	0,0	0,0	0,0	0,0	
52317	25	EXP	Guachucal	16.481	16.375	16.258	16.152	16.029	15.912	15.783	15.652	0	0	0	0	0	0	0	0	0,0	0,0	0,0	0,0	0,0	0,0	0,0	0,0	
52320	26	SAB	Guaitarilla	13.158	12.991	12.821	12.661	12.498	12.335	12.166	12.011	0	0	0	0	0	0	0	0	0,0	0,0	0,0	0,0	0,0	0,0	0,0	0,0	
52323	27	EXP	Gualmatán	5.709	5.719	5.729	5.738	5.747	5.754	5.761	5.767	0	0	0	0	0	0	0	0	0,0	0,0	0,0	0,0	0,0	0,0	0,0	0,0	
52352	28	EXP	Iles	8.067	8.164	8.247	8.342	8.435	8.519	8.613	8.701	0	0	0	0	0	0	0	0	0,0	0,0	0,0	0,0	0,0	0,0	0,0	0,0	
52354	29	SAB	Imués	7.094	6.970	6.848	6.721	6.598	6.483	6.357	6.236	0	0	0	0	0	0	0	0	0,0	0,0	0,0	0,0	0,0	0,0	0,0	0,0	
52356	30	EXP	Ipiales	117.482	120.392	123.341	126.335	129.362	132.438	135.542	138.679	1	0	0	1	1	0	0	0	0,9	0,0	0,0	0,8	0,8	0,0	0,0	0,0	
52378	31	RIO	La Cruz	17.864	17.931	17.992	18.049	18.100	18.145	18.185	18.220	0	0	0	1	0	0	0	0	0,0	0,0	0,0	5,5	0,0	0,0	0,0	0,0	
52381	32	CEN	La Florida	10.700	10.490	10.295	10.116	9.953	9.805	9.672	9.555	0	0	0	1	0	0	0	0	0,0	0,0	0,0	9,9	0,0	0,0	0,0	0,0	
52385	33	GUA	La Llanada	6.349	6.274	6.198	6.127	6.045	5.970	5.894	5.813	0	0	0	0	0	0	0	0	0,0	0,0	0,0	0,0	0,0	0,0	0,0	0,0	
52390	34	SAN	La Tola	9.475	9.862	10.251	10.682	11.130	11.591	12.073	12.584	0	0	0	0	0	0	1	0,0	0,0	0,0	0,0	0,0	0,0	0,0	0,0	7,9	
52399	35	JUA	La Unión	27.359	27.179	27.001	26.819	26.639	26.456	26.265	26.078	0	0	0	2	0	0	0	7	0,0	0,0	0,0	7,5	0,0	0,0	0,0	26,8	
52405	36	COR	Leiva	12.422	12.631	12.836	13.039	13.252	13.449	13.666	13.849	0	0	0	0	0	0	0	0	0,0	0,0	0,0	0,0	0,0	0,0	0,0	0,0	
52411	37	OCC	Linares	11.287	11.107	10.932	10.755	10.572	10.394	10.225	10.042	0	0	0	0	0	0	0	0	0,0	0,0	0,0	0,0	0,0	0,0	0,0	0,0	
52418	38	GUA	Los Andes	17.145	17.437	17.766	18.084	18.403	18.738	19.078	19.414	0	0	0	0	0	0	2	0,0	0,0	0,0	0,0	0,0	0,0	0,0	10,3	0,0	
52427	39	TEL	Magüí Payán	18.059	18.624	19.212	19.822	20.435	21.086	21.747	22.437	0	0	0	0	0	0	2	1	0,0	0,0	0,0	0,0	0,0	0,0	9,2	4,5	
52435	40	PIE	Mallama	8.794	8.637	8.493	8.338	8.190	8.044	7.897	7.755	0	0	0	0	0	0	0	0	0,0	0,0	0,0	0,0	0,0	0,0	0,0	0,0	
52473	41	SAN	Mosquera	13.161	13.568	13.989	14.423	14.874	15.328	15.801	16.270	0	0	0	0	0	0	1	0,0	0,0	0,0	0,0	0,0	0,0	0,0	0,0	6,1	
52480	42	CEN	Nariño	4.376	4.444	4.518	4.586	4.657	4.725	4.795	4.870	0	0	0	0	0	0	0	0	0,0	0,0	0,0	0,0	0,0	0,0	0,0	0,0	
52490	43	SAN	Olaya Herrera	28.589	28.958	29.324	29.704	30.081	30.456	30.832	31.204	0	0	0	0	1	0	1	0,0	0,0	0,0	0,0	0,0	3,3	0,0	3,2	0,0	
52506	44	SAB	Ospina	8.403	8.454	8.500	8.547	8.590	8.640	8.679	8.713	0	0	0	0	0	0	0	0	0,0	0,0	0,0	0,0	0,0	0,0	0,0	0,0	
52540	45	COR	Policarpa	14.665	14.968	15.270	15.583	15.889	16.204	16.515	16.834	0	0	0	1	0	0	0	0	0,0	0,0	0,0	6,4	0,0	0,0	0,0	0,0	
52560	46	EXP	Potosí	12.845	12.733	12.616	12.527	12.425	12.332	12.237	12.137	0	0	0	0	0	0	0	0	0,0	0,0	0,0	0,0	0,0	0,0	0,0	0,0	
52565	47	ABA	Providencia	12.175	12.333	12.488	12.644	12.796	12.955	13.110	13.256	0	0	0	0	0	0	0	0	0,0	0,0	0,0	0,0	0,0	0,0	0,0	0,0	
52573	48	EXP	Puerres	8.813	8.758	8.695	8.635	8.570	8.520	8.449	8.384	0	0	0	0	0	0	0	0	0,0	0,0	0,0	0,0	0,0	0,0	0,0	0,0	
52585	49	EXP	Pupiales	18.734	18.830	18.938	19.029	19.122	19.223	19.308	19.388	0	0	0	0	0	0	0	0	0,0	0,0	0,0	0,0	0,0	0,0	0,0	0,0	
52612	50	PIE	Ricaurte	15.971	16.338	16.711	17.090	17.475	17.862	18.255	18.666	0	0	0	1	0	1	0	1	0								

PESTE (BUBÓNICA/NEUMÓNICA)

DEPARTAMENTO DE NARIÑO - AÑO 2008 A 2015

Fuente: Subdirección de Salud Pública - SIVIGILA - Oficina de Epidemiología - IDSN

Codigo	#	Región	Municipios	PESTE (BUBÓNICA/NEUMÓNICA)																								
				POBLACION TOTAL										CASOS										TASA X 100.000 Hb				
				2008	2009	2010	2011	2012	2013	2014	2015	2008	2009	2010	2011	2012	2013	2014	2015	2008	2009	2010	2011	2012	2013	2014	2015	
52001	1	CEN	Pasto	400.055	405.882	411.697	417.484	423.217	428.890	434.486	439.993	0	0	0	0	0	0	0	0,0	0,0	0,0	0,0	0,0	0,0	0,0	0,0		
52019	2	RIO	Albán	20.125	20.411	20.688	20.980	21.270	21.558	21.849	22.131	0	0	0	0	0	0	0	0,0	0,0	0,0	0,0	0,0	0,0	0,0	0,0		
52022	3	EXP	Aldana	6.623	6.548	6.467	6.397	6.320	6.236	6.163	6.085	0	0	0	0	0	0	0	0,0	0,0	0,0	0,0	0,0	0,0	0,0	0,0		
52036	4	OCC	Ancuyá	8.321	8.139	7.962	7.776	7.607	7.424	7.249	7.083	0	0	0	0	0	0	0	0,0	0,0	0,0	0,0	0,0	0,0	0,0	0,0		
52051	5	JUA	Arboleda	7.480	7.492	7.503	7.513	7.523	7.533	7.542	7.550	0	0	0	0	0	0	0	0,0	0,0	0,0	0,0	0,0	0,0	0,0	0,0		
52079	6	TEL	Barbacoas	32.402	33.114	33.866	34.627	35.406	36.214	37.038	37.851	0	0	0	0	0	0	0	0,0	0,0	0,0	0,0	0,0	0,0	0,0	0,0		
52083	7	RIO	Belén	6.850	6.947	7.046	7.133	7.230	7.323	7.419	7.518	0	0	0	0	0	0	0	0,0	0,0	0,0	0,0	0,0	0,0	0,0	0,0		
52110	8	JUA	Buesaco	23.038	23.321	23.602	23.887	24.179	24.466	24.767	25.063	0	0	0	0	0	0	0	0,0	0,0	0,0	0,0	0,0	0,0	0,0	0,0		
52694	9	JUA	Cartago	7.200	7.257	7.306	7.348	7.392	7.447	7.492	7.539	0	0	0	0	0	0	0	0,0	0,0	0,0	0,0	0,0	0,0	0,0	0,0		
52240	10	CEN	Chachagüí	13.114	13.211	13.308	13.408	13.504	13.606	13.692	13.784	0	0	0	0	0	0	0	0,0	0,0	0,0	0,0	0,0	0,0	0,0	0,0		
52203	11	RIO	Colón Genova	9.825	9.862	9.914	9.959	10.005	10.052	10.084	10.127	0	0	0	0	0	0	0	0,0	0,0	0,0	0,0	0,0	0,0	0,0	0,0		
52207	12	OCC	Consaca	10.032	9.942	9.852	9.759	9.674	9.582	9.485	9.386	0	0	0	0	0	0	0	0,0	0,0	0,0	0,0	0,0	0,0	0,0	0,0		
52210	13	EXP	Contadero	6.748	6.785	6.812	6.839	6.875	6.896	6.925	6.954	0	0	0	0	0	0	0	0,0	0,0	0,0	0,0	0,0	0,0	0,0	0,0		
52215	14	EXP	Córdoba	13.687	13.743	13.795	13.844	13.889	13.932	13.970	14.006	0	0	0	0	0	0	0	0,0	0,0	0,0	0,0	0,0	0,0	0,0	0,0		
52224	15	EXP	Cuaspué	8.250	8.307	8.348	8.395	8.447	8.495	8.546	8.592	0	0	0	0	0	0	0	0,0	0,0	0,0	0,0	0,0	0,0	0,0	0,0		
52227	16	EXP	Cumbal	32.863	33.531	34.186	34.858	35.540	36.224	36.926	37.635	0	0	0	0	0	0	0	0,0	0,0	0,0	0,0	0,0	0,0	0,0	0,0		
52233	17	COR	Cumbitara	12.456	12.826	13.199	13.590	13.982	14.385	14.807	15.239	0	0	0	0	0	0	0	0,0	0,0	0,0	0,0	0,0	0,0	0,0	0,0		
52250	18	SAN	El Charco	28.673	29.711	30.785	31.911	33.085	34.300	35.556	36.856	0	0	0	0	0	0	0	0,0	0,0	0,0	0,0	0,0	0,0	0,0	0,0		
52254	19	GUA	El Peñol	6.740	6.704	6.683	6.642	6.616	6.581	6.539	6.500	0	0	0	0	0	0	0	0,0	0,0	0,0	0,0	0,0	0,0	0,0	0,0		
52256	20	COR	El Rosario	11.055	10.944	10.826	10.701	10.575	10.455	10.323	10.201	0	0	0	0	0	0	0	0,0	0,0	0,0	0,0	0,0	0,0	0,0	0,0		
52258	21	RIO	El Tablón de Gómez	13.615	13.490	13.366	13.247	13.122	13.003	12.881	12.757	0	0	0	0	0	0	0	0,0	0,0	0,0	0,0	0,0	0,0	0,0	0,0		
52260	22	GUA	El Tambo	13.564	13.373	13.186	13.006	12.817	12.638	12.448	12.271	0	0	0	0	0	0	0	0,0	0,0	0,0	0,0	0,0	0,0	0,0	0,0		
52250	23	PAS	Francisco Pizaro	12.132	12.510	12.910	13.313	13.723	14.143	14.585	15.039	0	0	0	0	0	0	0	0,0	0,0	0,0	0,0	0,0	0,0	0,0	0,0		
52287	24	EXP	Funes	6.839	6.788	6.734	6.685	6.645	6.593	6.546	6.498	0	0	0	0	0	0	0	0,0	0,0	0,0	0,0	0,0	0,0	0,0	0,0		
52317	25	EXP	Guachucal	16.481	16.375	16.258	16.152	16.029	15.912	15.783	15.652	0	0	0	0	0	0	0	0,0	0,0	0,0	0,0	0,0	0,0	0,0	0,0		
52320	26	SAB	Guaitarilla	13.158	12.991	12.821	12.661	12.498	12.335	12.166	12.011	0	0	0	0	0	0	0	0,0	0,0	0,0	0,0	0,0	0,0	0,0	0,0		
52323	27	EXP	Gualmatán	5.709	5.719	5.729	5.738	5.747	5.754	5.761	5.767	0	0	0	0	0	0	0	0,0	0,0	0,0	0,0	0,0	0,0	0,0	0,0		
52352	28	EXP	Iles	8.067	8.164	8.247	8.342	8.435	8.519	8.613	8.701	0	0	0	0	0	0	0	0,0	0,0	0,0	0,0	0,0	0,0	0,0	0,0		
52354	29	SAB	Imués	7.094	6.970	6.848	6.721	6.598	6.483	6.357	6.236	0	0	0	0	0	0	0	0,0	0,0	0,0	0,0	0,0	0,0	0,0	0,0		
52356	30	EXP	Ipiales	117.482	120.392	123.341	126.335	129.362	132.438	135.542	138.679	0	0	0	0	0	0	0	0,0	0,0	0,0	0,0	0,0	0,0	0,0	0,0		
52378	31	RIO	La Cruz	17.864	17.931	17.992	18.049	18.100	18.145	18.185	18.220	0	0	0	0	0	0	0	0,0	0,0	0,0	0,0	0,0	0,0	0,0	0,0		
52381	32	CEN	La Florida	10.700	10.490	10.295	10.116	9.953	9.805	9.672	9.555	0	0	0	0	0	0	0	0,0	0,0	0,0	0,0	0,0	0,0	0,0	0,0		
52385	33	GUA	La Llanada	6.349	6.274	6.198	6.127	6.045	5.970	5.894	5.813	0	0	0	0	0	0	0	0,0	0,0	0,0	0,0	0,0	0,0	0,0	0,0		
52390	34	SAN	La Tola	9.475	9.862	10.251	10.682	11.130	11.591	12.073	12.584	0	0	0	0	0	0	0	0,0	0,0	0,0	0,0	0,0	0,0	0,0	0,0		
52399	35	JUA	La Unión	27.359	27.179	27.001	26.819	26.639	26.456	26.265	26.078	0	0	0	0	0	0	0	0,0	0,0	0,0	0,0	0,0	0,0	0,0	0,0		
52405	36	COR	Leiva	12.422	12.631	12.836	13.039	13.252	13.449	13.666	13.849	0	0	0	0	0	0	0	0,0	0,0	0,0	0,0	0,0	0,0	0,0	0,0		
52411	37	OCC	Linares	11.287	11.107	10.932	10.755	10.572	10.394	10.225	10.042	0	0	0	0	0	0	0	0,0	0,0	0,0	0,0	0,0	0,0	0,0	0,0		
52418	38	GUA	Los Andes	17.145	17.437	17.766	18.084	18.403	18.738	19.078	19.414	0	0	0	0	0	0	0	0,0	0,0	0,0	0,0	0,0	0,0	0,0	0,0		
52427	39	TEL	Magüi Payán	18.059	18.624	19.212	19.822	20.435	21.086	21.747	22.437	0	0	0	0	0	0	0	0,0	0,0	0,0	0,0	0,0	0,0	0,0	0,0		
52435	40	PIE	Mallama	8.794	8.637	8.493	8.338	8.190	8.044	7.897	7.755	0	0	0	0	0	0	0	0,0	0,0	0,0	0,0	0,0	0,0	0,0	0,0		
52473	41	SAN	Mosquera	13.161	13.568	13.989	14.423	14.874	15.328	15.801	16.270	0	0	0	0	0	0	0	0,0	0,0	0,0	0,0	0,0	0,0	0,0	0,0		
52480	42	CEN	Nariño	4.376	4.444	4.518	4.586	4.657	4.725	4.795	4.870	0	0	0	0	0	0	0	0,0	0,0	0,0	0,0	0,0	0,0	0,0	0,0		
52490	43	SAN	Olaya Herrera	28.589	28.958	29.324	29.704	30.081	30.456	30.832	31.204	0	0	0	0	0	0	0	0,0	0,0	0,0	0,0	0,0	0,0	0,0	0,0		
52506	44	SAB	Ospina	8.403	8.454	8.500	8.547	8.590	8.640	8.679	8.713	0	0	0	0	0	0	0	0,0	0,0	0,0	0,0	0,0	0,0	0,0	0,0		
52540	45	COR	Policarpa	14.665	14.968	15.270	15.583	15.889	16.204	16.515	16.834	0	0	0	0	0	0	0	0,0	0,0	0,0	0,0	0,0	0,0	0,0	0,0		
52560	46	EXP	Potosí	12.845	12.733	12.616	12.527	12.425	12.332	12.237	12.137	0	0	0	0	0	0	0	0,0	0,0	0,0	0,0	0,0	0,0	0,0	0,0		
52565	47	ABA	Providencia	12.175	12.333	12.488	12.644	12.796	12.955	13.110	13.256	0	0	0	0	0	0	0	0,0	0,0	0,0	0,0	0,0	0,0	0,0	0,0		
52573	48	EXP	Puerres	8.813	8.758	8.695	8.635	8.570	8.520	8.449	8.384	0	0	0	0	0	0	0	0,0	0,0	0,0	0,0	0,0	0,0	0,0	0,0		
52585	49	EXP	Pupiales	18.734	18.830	18.938	19.029	19.122	19.223	19.308	19.388	0	0	0	0	0	0	0	0,0	0,0	0,0	0,0	0,0	0,0	0,0	0,0		
52612	50	PIE	Ricaurte	15.971	16.338	16.711	17.090	17.475	17.862	18.255	18.666	0	0	0	0	0	0	0	0,0	0,0	0,0	0,0	0,0	0,0	0,0	0,0		
52621	51	TEL	Roberto Payán	18.460	19.010	19.557	20.132	20.725	21.332	21.961	22.613	0	0	0	0	0	0	0	0,0	0,0	0,0	0,0	0,0	0,0	0,0	0,0		
52678	52	ABA	Samaniego	50.17																								

ACCIDENTE RABICO

DEPARTAMENTO DE NARIÑO - AÑO 2008 A 2015

Fuente: Subdirección de Salud Pública - SIVIGILA - Oficina de Epidemiología - IDSN

Codigo	#	Región	Municipios	ACCIDENTE RABICO																								
				POBLACION TOTAL										CASOS										TASA X 100.000 Hb				
				2008	2009	2010	2011	2012	2013	2014	2015	2008	2009	2010	2011	2012	2013	2014	2015	2008	2009	2010	2011	2012	2013	2014	2015	
52001	1	CEN	Pasto	400.055	405.882	411.697	417.484	423.217	428.890	434.486	439.993	58	2	251	223	504	1.066	1.617	1.610	14,5	0,5	61,0	53,4	119,1	248,5	372,2	365,9	
52019	2	RIO	Albán	20.125	20.411	20.688	20.980	21.270	21.558	21.849	22.131	7	0	3	8	17	14	14	29	34,8	0,0	14,5	38,1	79,9	64,9	64,1	131,0	
52022	3	EXP	Aldana	6.623	6.548	6.467	6.397	6.320	6.236	6.163	6.085	2	0	2	13	19	20	23	27	30,2	0,0	30,9	203,2	300,6	320,7	373,2	443,7	
52036	4	OCC	Ancuyá	8.321	8.139	7.962	7.776	7.607	7.424	7.249	7.083	3	0	2	0	4	34	22	38	36,1	0,0	25,1	0,0	52,6	458,0	303,5	536,5	
52051	5	JUA	Arboleda	7.480	7.492	7.503	7.513	7.523	7.533	7.542	7.550	4	0	15	23	30	32	21	23	53,5	0,0	199,9	306,1	398,8	424,8	278,4	304,6	
52079	6	TEL	Barbacoas	32.402	33.114	33.866	34.627	35.406	36.214	37.038	37.851	64	31	292	21	22	37	51	34	197,5	93,6	862,2	60,6	62,1	102,2	137,7	89,8	
52083	7	RIO	Belén	6.850	6.947	7.046	7.133	7.230	7.323	7.419	7.518	6	0	0	0	1	3	8	21	87,6	0,0	0,0	0,0	13,8	41,0	107,8	279,3	
52110	8	JUA	Buesaco	23.038	23.321	23.602	23.887	24.179	24.466	24.767	25.063	2	0	6	44	47	71	74	47	8,7	0,0	25,4	184,2	194,4	290,2	298,8	187,5	
52694	9	JUA	Cartago	7.200	7.257	7.306	7.348	7.392	7.447	7.492	7.539	3	0	0	7	8	28	32	20	41,7	0,0	0,0	95,3	108,2	376,0	427,1	265,3	
52240	10	CEN	Chachagüí	13.114	13.211	13.308	13.408	13.504	13.606	13.692	13.784	6	0	0	8	34	36	57	48	45,8	0,0	0,0	59,7	251,8	264,6	416,3	348,2	
52203	11	RIO	Colón Genova	9.825	9.862	9.914	9.959	10.005	10.052	10.084	10.127	4	1	1	1	8	19	6	19	40,7	10,1	10,1	80,0	189,0	59,5	187,6		
52207	12	OCC	Consaca	10.032	9.942	9.852	9.759	9.674	9.582	9.485	9.386	4	0	13	9	22	24	50	24	39,9	0,0	132,0	10,2	220,4	250,5	521,1	255,7	
52210	13	EXP	Contadero	6.748	6.785	6.812	6.839	6.875	6.896	6.925	6.954	2	0	3	2	11	19	36	26	29,6	0,0	44,0	29,2	160,0	275,5	519,9	373,9	
52215	14	EXP	Córdoba	13.687	13.743	13.795	13.844	13.889	13.932	13.970	14.006	0	0	0	0	15	21	28	54	0,0	0,0	0,0	0,0	108,0	150,7	200,4	385,5	
52224	15	EXP	Cuaspué	8.250	8.307	8.348	8.395	8.447	8.495	8.546	8.592	1	0	4	9	16	10	15	10	12,1	0,0	47,9	107,2	189,4	117,7	175,5	116,4	
52227	16	EXP	Cumbal	32.863	33.531	34.186	34.858	35.540	36.224	36.926	37.635	8	0	4	3	32	27	40	50	24,3	0,0	11,7	8,6	90,0	74,5	108,3	132,9	
52233	17	COR	Cumbitara	12.456	12.826	13.199	13.590	13.982	14.385	14.807	15.239	2	0	2	11	2	6	10	12	16,1	0,0	15,2	80,9	14,3	41,7	67,5	78,7	
52250	18	SAN	El Charco	28.673	29.711	30.785	31.911	33.085	34.300	35.556	36.856	0	0	0	16	16	11	28	13	0,0	0,0	0,0	50,1	48,4	32,1	78,7	35,3	
52254	19	GUA	El Peñal	6.740	6.704	6.683	6.642	6.616	6.581	6.539	6.500	1	0	0	3	18	26	20	21	14,8	0,0	0,0	45,2	272,1	395,1	305,9	323,1	
52256	20	COR	El Rosario	11.055	10.944	10.826	10.701	10.575	10.455	10.323	10.201	1	0	1	0	5	14	17	1	9,0	0,0	9,2	0,0	47,3	133,9	164,7	9,8	
52258	21	RIO	El Tablón de Gómez	13.615	13.490	13.366	13.247	13.122	13.003	12.881	12.757	0	0	0	0	1	21	29	31	0,0	0,0	0,0	0,0	0,0	7,6	161,5	225,1	243,0
52260	22	GUA	El Tambo	13.564	13.373	13.186	13.006	12.817	12.638	12.448	12.271	0	0	37	45	43	20	30	15	0,0	0,0	280,6	346,0	335,5	158,3	241,0	122,2	
52250	23	PAS	Francisco Pizarro	12.132	12.510	12.910	13.313	13.723	14.143	14.585	15.039	0	0	2	2	0	14	10	3	0,0	0,0	15,5	15,0	0,0	99,0	68,6	19,9	
52287	24	EXP	Funes	6.839	6.788	6.734	6.685	6.645	6.593	6.546	6.498	4	0	4	11	12	32	34	28	58,5	0,0	59,4	164,5	180,6	485,4	519,4	430,9	
52317	25	EXP	Guachucal	16.481	16.375	16.258	16.152	16.029	15.912	15.783	15.652	0	0	3	2	55	79	61	50	0,0	0,0	18,5	12,4	343,1	496,5	386,5	319,4	
52320	26	SAB	Guaitarilla	13.158	12.991	12.821	12.661	12.498	12.335	12.166	12.011	5	0	8	3	17	18	30	22	38,0	0,0	62,4	23,7	136,0	145,9	246,6	183,2	
52323	27	EXP	Guaimatán	5.709	5.719	5.729	5.738	5.747	5.754	5.761	5.767	0	0	1	3	9	17	9	2	0,0	0,0	17,5	52,3	156,6	295,4	156,2	34,7	
52352	28	EXP	Iles	8.067	8.164	8.247	8.342	8.435	8.519	8.613	8.701	1	0	0	1	2	2	0	9	12,4	0,0	0,0	12,0	23,7	23,5	0,0	107,4	
52354	29	SAB	Imués	7.094	6.970	6.848	6.721	6.598	6.483	6.357	6.236	0	0	0	11	16	6	14	14	0,0	0,0	0,0	163,7	242,5	92,5	220,2	224,5	
52356	30	EXP	IpiALES	117.482	120.392	123.341	126.335	129.362	132.438	135.542	138.679	17	2	94	141	176	228	341	345	14,5	1,7	76,2	111,6	136,1	172,2	251,6	248,8	
52378	31	RIO	La Cruz	17.864	17.931	17.992	18.049	18.100	18.145	18.185	18.220	17	0	0	4	2	14	32	32	95,2	0,0	0,0	22,2	11,0	77,2	176,0	175,6	
52381	32	CEN	La Florida	10.700	10.490	10.295	10.116	9.953	9.805	9.672	9.555	1	0	0	3	23	14	16	19	9,3	0,0	0,0	29,7	231,1	142,8	165,4	198,8	
52385	33	GUA	La Llanada	6.349	6.274	6.198	6.127	6.045	5.970	5.894	5.813	0	0	1	0	3	24	30	9	0,0	0,0	16,1	0,0	49,6	402,0	509,0	154,8	
52390	34	SAN	La Tola	9.475	9.862	10.251	10.682	11.130	11.591	12.073	12.584	4	0	5	7	5	20	8	0	42,2	0,0	48,8	65,5	44,9	172,5	66,3	0,0	
52399	35	JUA	La Unión	27.359	27.179	27.001	26.819	26.639	26.456	26.265	26.078	4	0	56	34	128	110	164	135	14,6	0,0	207,4	126,8	480,5	415,8	624,4	517,7	
52405	36	COR	Leiva	12.422	12.631	12.836	13.039	13.252	13.449	13.666	13.849	0	0	0	0	1	2	9	9	0,0	0,0	0,0	0,0	0,0	7,5	14,9	65,9	65,0
52411	37	OCC	Linares	11.287	11.107	10.932	10.755	10.572	10.394	10.225	10.042	1	0	0	2	19	18	42	30	8,9	0,0	0,0	18,6	179,7	173,2	410,8	298,7	
52418	38	GUA	Los Andes	17.145	17.437	17.766	18.084	18.403	18.738	19.078	19.414	3	0	6	0	26	34	25	80	17,5	0,0	33,8	0,0	141,3	181,4	131,0	412,1	
52427	39	TEL	Magüí Payán	18.059	18.624	19.212	19.822	20.435	21.086	21.747	22.437	2	2	7	2	1	5	5	11	11,1	10,7	36,4	10,1	4,9	23,7	23,0	49,0	
52435	40	PIE	Mallama	8.794	8.637	8.493	8.338	8.190	8.044	7.897	7.755	1	0	3	2	7	5	18	15	11,4	0,0	35,3	24,0	85,5	62,2	227,9	193,4	
52473	41	SAN	Mosquera	13.161	13.568	13.989	14.423	14.874	15.328	15.801	16.270	0	0	0	0	6	13	13	3	0,0	0,0	0,0	0,0	40,3	84,8	82,3	18,4	
52480	42	CEN	Nariño	4.376	4.444	4.518	4.586	4.657	4.725	4.795	4.870	1	0	2	6	0	19	14	15	22,9	0,0	44,3	130,8	0,0	402,1	292,0	308,0	
52490	43	SAN	Olaya Herrera	28.589	28.958	29.324	29.704	30.081	30.456	30.832	31.204	0	0	0	22	5	26	44	51	0,0	0,0	0,0	74,1	16,6	85,4	142,7	163,4	
52506	44	SAB	Ospina	8.403	8.454	8.500	8.547	8.590	8.640	8.679	8.713	0	0	0	2	11	33	39	21	0,0	0,0	0,0	23,4	128,1	381,9	449,4	241,0	
52540	45	COR	Policarpa	14.665	14.968	15.270	15.583	15.889	16.204	16.515	16.834	0	0	2	4	8	3	10	7	0,0	0,0	13,1	25,7	50,3	18,5	60,6	41,6	
52560	46	EXP	Potosí	12.845	12.733	12.616	12.527	12.425	12.332	12.237	12.137	2	0	15	9	13	21	23	19	15,6	0,0	118,9	71,8	104,6	170,3	188,0	156,5	
52565	47	ABA	Providencia	12.175	12.333	12.488	12.644	12.796	12.955	13.110	13.256	1	0	1	2	5	6	16	7	8,2	0,0	8,0	15,8	39,1	46,3	122,0	52,8	
52573	48	EXP	Puerres	8.813	8.758	8.695	8.635	8.570	8.520	8.449	8.384	1	0	3	4	4	15	32	9	11,3	0,0	34,5	46,3</					

VIGILANCIA DE LA RABIA POR LABORATORIO
DEPARTAMENTO DE NARIÑO - AÑO 2008 A 2015

Fuente: Subdirección de Salud Pública - SIVIGILA - Oficina de Epidemiología - IDSN

Codigo	#	Región	Municipios	VIGILANCIA DE LA RABIA POR LABORATORIO																								
				POBLACION TOTAL										CASOS										TASA X 100.000 Hb				
				2008	2009	2010	2011	2012	2013	2014	2015	2008	2009	2010	2011	2012	2013	2014	2015	2008	2009	2010	2011	2012	2013	2014	2015	
52001	1	CEN	Pasto	400.055	405.882	411.697	417.484	423.217	428.890	434.486	439.993	0	0	0	0	0	0	0	0,0	0,0	0,0	0,0	0,0	0,0	0,0	0,0		
52019	2	RIO	Albán	20.125	20.411	20.688	20.980	21.270	21.558	21.849	22.131	0	0	0	0	0	0	0	0,0	0,0	0,0	0,0	0,0	0,0	0,0	0,0		
52022	3	EXP	Aldana	6.623	6.548	6.467	6.397	6.320	6.236	6.163	6.085	0	0	0	0	0	0	0	0,0	0,0	0,0	0,0	0,0	0,0	0,0	0,0		
52036	4	OCC	Ancuyá	8.321	8.139	7.962	7.776	7.607	7.424	7.249	7.083	0	0	0	0	0	0	0	0,0	0,0	0,0	0,0	0,0	0,0	0,0	0,0		
52051	5	JUA	Arboleda	7.480	7.492	7.503	7.513	7.523	7.533	7.542	7.550	0	0	0	0	0	0	0	0,0	0,0	0,0	0,0	0,0	0,0	0,0	0,0		
52079	6	TEL	Barbacoas	32.402	33.114	33.866	34.627	35.406	36.214	37.038	37.851	0	0	0	0	0	0	0	0,0	0,0	0,0	0,0	0,0	0,0	0,0	0,0		
52083	7	RIO	Belén	6.850	6.947	7.046	7.133	7.230	7.323	7.419	7.518	0	0	0	0	0	0	0	0,0	0,0	0,0	0,0	0,0	0,0	0,0	0,0		
52110	8	JUA	Buesaco	23.038	23.321	23.602	23.887	24.179	24.466	24.767	25.063	0	0	0	0	0	0	0	0,0	0,0	0,0	0,0	0,0	0,0	0,0	0,0		
52694	9	JUA	Cartago	7.200	7.257	7.306	7.348	7.392	7.447	7.492	7.539	0	0	0	0	0	0	0	0,0	0,0	0,0	0,0	0,0	0,0	0,0	0,0		
52240	10	CEN	Chachagüí	13.114	13.211	13.308	13.408	13.504	13.606	13.692	13.784	0	0	0	0	0	0	0	0,0	0,0	0,0	0,0	0,0	0,0	0,0	0,0		
52203	11	RIO	Colón Genova	9.825	9.862	9.914	9.959	10.005	10.052	10.084	10.127	0	0	0	0	0	0	0	0,0	0,0	0,0	0,0	0,0	0,0	0,0	0,0		
52207	12	OCC	Consaca	10.032	9.942	9.852	9.759	9.674	9.582	9.485	9.386	0	0	0	0	0	0	0	0,0	0,0	0,0	0,0	0,0	0,0	0,0	0,0		
52210	13	EXP	Contadero	6.748	6.785	6.812	6.839	6.875	6.896	6.925	6.954	0	0	0	0	0	0	0	0,0	0,0	0,0	0,0	0,0	0,0	0,0	0,0		
52215	14	EXP	Córdoba	13.687	13.743	13.795	13.844	13.889	13.932	13.970	14.006	0	0	0	0	0	0	0	0,0	0,0	0,0	0,0	0,0	0,0	0,0	0,0		
52224	15	EXP	Cuaspué	8.250	8.307	8.348	8.395	8.447	8.495	8.546	8.592	0	0	0	0	0	0	0	0,0	0,0	0,0	0,0	0,0	0,0	0,0	0,0		
52227	16	EXP	Cumbal	32.863	33.531	34.186	34.858	35.540	36.224	36.926	37.635	0	0	0	0	0	0	0	0,0	0,0	0,0	0,0	0,0	0,0	0,0	0,0		
52233	17	COR	Cumbitara	12.456	12.826	13.199	13.590	13.982	14.385	14.807	15.239	0	0	0	0	0	0	0	0,0	0,0	0,0	0,0	0,0	0,0	0,0	0,0		
52250	18	SAN	El Charco	28.673	29.711	30.785	31.911	33.085	34.300	35.556	36.856	0	0	0	0	0	0	0	0,0	0,0	0,0	0,0	0,0	0,0	0,0	0,0		
52254	19	GUA	El Peñol	6.740	6.704	6.683	6.642	6.616	6.581	6.539	6.500	0	0	0	0	0	0	0	0,0	0,0	0,0	0,0	0,0	0,0	0,0	0,0		
52256	20	COR	El Rosario	11.055	10.944	10.826	10.701	10.575	10.455	10.323	10.201	0	0	0	0	0	0	0	0,0	0,0	0,0	0,0	0,0	0,0	0,0	0,0		
52258	21	RIO	El Tablón de Gómez	13.615	13.490	13.366	13.247	13.122	13.003	12.881	12.757	0	0	0	0	0	0	0	0,0	0,0	0,0	0,0	0,0	0,0	0,0	0,0		
52260	22	GUA	El Tambo	13.564	13.373	13.186	13.006	12.817	12.638	12.448	12.271	0	0	0	0	0	0	0	0,0	0,0	0,0	0,0	0,0	0,0	0,0	0,0		
52520	23	PAS	Francisco Pizaro	12.132	12.510	12.910	13.313	13.723	14.143	14.585	15.039	0	0	0	0	0	0	0	0,0	0,0	0,0	0,0	0,0	0,0	0,0	0,0		
52287	24	EXP	Funes	6.839	6.788	6.734	6.685	6.645	6.593	6.546	6.498	0	0	0	0	0	0	0	0,0	0,0	0,0	0,0	0,0	0,0	0,0	0,0		
52317	25	EXP	Guachucal	16.481	16.375	16.258	16.152	16.029	15.912	15.783	15.652	0	0	0	0	0	0	0	0,0	0,0	0,0	0,0	0,0	0,0	0,0	0,0		
52320	26	SAB	Guaitarilla	13.158	12.991	12.821	12.661	12.498	12.335	12.166	12.011	0	0	0	0	0	0	0	0,0	0,0	0,0	0,0	0,0	0,0	0,0	0,0		
52323	27	EXP	Gualmatán	5.709	5.719	5.729	5.738	5.747	5.754	5.761	5.767	0	0	0	0	0	0	0	0,0	0,0	0,0	0,0	0,0	0,0	0,0	0,0		
52352	28	EXP	Iles	8.067	8.164	8.247	8.342	8.435	8.519	8.613	8.701	0	0	0	0	0	0	0	0,0	0,0	0,0	0,0	0,0	0,0	0,0	0,0		
52354	29	SAB	Imués	7.094	6.970	6.848	6.721	6.598	6.483	6.357	6.236	0	0	0	0	0	0	0	0,0	0,0	0,0	0,0	0,0	0,0	0,0	0,0		
52356	30	EXP	Ipiales	117.482	120.392	123.341	126.335	129.362	132.438	135.542	138.679	0	0	0	0	0	0	0	0,0	0,0	0,0	0,0	0,0	0,0	0,0	0,0		
52378	31	RIO	La Cruz	17.864	17.931	17.992	18.049	18.100	18.145	18.185	18.220	0	0	0	0	0	0	0	0,0	0,0	0,0	0,0	0,0	0,0	0,0	0,0		
52381	32	CEN	La Florida	10.700	10.490	10.295	10.116	9.953	9.805	9.672	9.555	0	0	0	0	0	0	0	0,0	0,0	0,0	0,0	0,0	0,0	0,0	0,0		
52385	33	GUA	La Llanada	6.349	6.274	6.198	6.127	6.045	5.970	5.894	5.813	0	0	0	0	0	0	0	0,0	0,0	0,0	0,0	0,0	0,0	0,0	0,0		
52390	34	SAN	La Tola	9.475	9.862	10.251	10.682	11.130	11.591	12.073	12.584	0	0	0	0	0	0	0	0,0	0,0	0,0	0,0	0,0	0,0	0,0	0,0		
52399	35	JUA	La Unión	27.359	27.179	27.001	26.819	26.639	26.456	26.265	26.078	0	0	0	0	0	0	0	0,0	0,0	0,0	0,0	0,0	0,0	0,0	0,0		
52405	36	COR	Leiva	12.422	12.631	12.836	13.039	13.252	13.449	13.666	13.849	0	0	0	0	0	0	0	0,0	0,0	0,0	0,0	0,0	0,0	0,0	0,0		
52411	37	OCC	Linares	11.287	11.107	10.932	10.755	10.572	10.394	10.225	10.042	0	0	0	0	0	0	0	0,0	0,0	0,0	0,0	0,0	0,0	0,0	0,0		
52418	38	GUA	Los Andes	17.145	17.437	17.766	18.084	18.403	18.738	19.078	19.414	0	0	0	0	0	0	0	0,0	0,0	0,0	0,0	0,0	0,0	0,0	0,0		
52427	39	TEL	Magüi Payán	18.059	18.624	19.212	19.822	20.435	21.086	21.747	22.437	0	0	0	0	0	0	0	0,0	0,0	0,0	0,0	0,0	0,0	0,0	0,0		
52435	40	PIE	Mallama	8.794	8.637	8.493	8.338	8.190	8.044	7.897	7.755	0	0	0	0	0	0	0	0,0	0,0	0,0	0,0	0,0	0,0	0,0	0,0		
52473	41	SAN	Mosquera	13.161	13.568	13.989	14.423	14.874	15.328	15.801	16.270	0	0	0	0	0	0	0	0,0	0,0	0,0	0,0	0,0	0,0	0,0	0,0		
52480	42	CEN	Nariño	4.376	4.444	4.518	4.586	4.657	4.725	4.795	4.870	0	0	0	0	0	0	0	0,0	0,0	0,0	0,0	0,0	0,0	0,0	0,0		
52490	43	SAN	Olaya Herrera	28.589	28.958	29.324	29.704	30.081	30.456	30.832	31.204	0	0	0	0	0	0	0	0,0	0,0	0,0	0,0	0,0	0,0	0,0	0,0		
52506	44	SAB	Ospina	8.403	8.454	8.500	8.547	8.590	8.640	8.679	8.713	0	0	0	0	0	0	0	0,0	0,0	0,0	0,0	0,0	0,0	0,0	0,0		
52540	45	COR	Policarpa	14.665	14.968	15.270	15.583	15.889	16.204	16.515	16.834	0	0	0	0	0	0	0	0,0	0,0	0,0	0,0	0,0	0,0	0,0	0,0		
52560	46	EXP	Potosí	12.845	12.733	12.616	12.527	12.425	12.332	12.237	12.137	0	0	0	0	0	0	0	0,0	0,0	0,0	0,0	0,0	0,0	0,0	0,0		
52565	47	ABA	Providencia	12.175	12.333	12.488	12.644	12.796	12.955	13.110	13.256	0	0	0	0	0	0	0	0,0	0,0	0,0	0,0	0,0	0,0	0,0	0,0		
52573	48	EXP	Puerres	8.813	8.758	8.695	8.635	8.570	8.520	8.449	8.384	0	0	0	0	0	0	0	0,0	0,0	0,0	0,0	0,0	0,0	0,0	0,0		
52585	49	EXP	Pupiales	18.734	18.830	18.938	19.029	19.122	19.223	19.308	19.388	0	0	0	0	0	0	0	0,0	0,0	0,0	0,0	0,0	0,0	0,0	0,0		
52612	50	PIE	Ricaurte	15.971	16.338	16.711	17.090	17.475	17.862	18.255	18.666	0	0	0	0	0	0	0	0,0	0,0	0,0	0,0	0,0	0,0	0,0	0,0		
52621	51	TEL	Roberto Payán	18.460	19.010	19.557	20.132	20.725	21.332	21.961	22.613	0	0	0	0	0	0	0	0,0	0,0	0,0	0,0	0,0	0,0	0,0	0,0		
52678	52	ABA	Samaniego	50.173																								

VIGILANCIA INTEGRADA DE RABIA HUMANA
DEPARTAMENTO DE NARIÑO - AÑO 2008 A 2015

Fuente: Subdirección de Salud Pública - SIVIGILA - Oficina de Epidemiología - IDSN

Codigo	#	Región	Municipios	VIGILANCIA INTEGRADA DE RABIA HUMANA																						
				POBLACION TOTAL							CASOS							TASA X 100.000 Hb								
				2008	2009	2010	2011	2012	2013	2014	2015	2008	2009	2010	2011	2012	2013	2014	2015	2008	2009	2010	2011	2012	2013	2014
52001	1	CEN	Pasto	400.055	405.882	411.697	417.484	423.217	428.890	434.486	439.993	0	0	0	0	0	0	0,0	0,0	0,0	0,0	0,0	0,0	0,0	0,0	
52019	2	RIO	Albán	20.125	20.411	20.688	20.980	21.270	21.558	21.849	22.131	0	0	0	0	0	0	0,0	0,0	0,0	0,0	0,0	0,0	0,0	0,0	
52022	3	EXP	Aldana	6.623	6.548	6.467	6.397	6.320	6.236	6.163	6.085	0	0	0	0	0	0	0,0	0,0	0,0	0,0	0,0	0,0	0,0	0,0	
52036	4	OCC	Ancuyá	8.321	8.139	7.962	7.776	7.607	7.424	7.249	7.083	0	0	0	0	0	0	0,0	0,0	0,0	0,0	0,0	0,0	0,0	0,0	
52051	5	JUA	Arboleda	7.480	7.492	7.503	7.513	7.523	7.533	7.542	7.550	0	0	0	0	0	0	0,0	0,0	0,0	0,0	0,0	0,0	0,0	0,0	
52079	6	TEL	Barbacoas	32.402	33.114	33.866	34.627	35.406	36.214	37.038	37.851	0	0	0	0	0	0	0,0	0,0	0,0	0,0	0,0	0,0	0,0	0,0	
52083	7	RIO	Belén	6.850	6.947	7.046	7.133	7.230	7.323	7.419	7.518	0	0	0	0	0	0	0,0	0,0	0,0	0,0	0,0	0,0	0,0	0,0	
52110	8	JUA	Buesaco	23.038	23.321	23.602	23.887	24.179	24.466	24.767	25.063	0	0	0	0	0	0	0,0	0,0	0,0	0,0	0,0	0,0	0,0	0,0	
52694	9	JUA	Cartago	7.200	7.257	7.306	7.348	7.392	7.447	7.492	7.539	0	0	0	0	0	0	0,0	0,0	0,0	0,0	0,0	0,0	0,0	0,0	
52240	10	CEN	Chachagüí	13.114	13.211	13.308	13.408	13.504	13.606	13.692	13.784	0	0	0	0	0	0	0,0	0,0	0,0	0,0	0,0	0,0	0,0	0,0	
52203	11	RIO	Colón Genova	9.825	9.862	9.914	9.959	10.005	10.052	10.084	10.127	0	0	0	0	0	0	0,0	0,0	0,0	0,0	0,0	0,0	0,0	0,0	
52207	12	OCC	Consaca	10.032	9.942	9.852	9.759	9.674	9.582	9.485	9.386	0	0	0	0	0	0	0,0	0,0	0,0	0,0	0,0	0,0	0,0	0,0	
52210	13	EXP	Contadero	6.748	6.785	6.812	6.839	6.875	6.896	6.925	6.954	0	0	0	0	0	0	0,0	0,0	0,0	0,0	0,0	0,0	0,0	0,0	
52215	14	EXP	Córdoba	13.687	13.743	13.795	13.844	13.889	13.932	13.970	14.006	0	0	0	0	0	0	0,0	0,0	0,0	0,0	0,0	0,0	0,0	0,0	
52224	15	EXP	Cuaspué	8.250	8.307	8.348	8.395	8.447	8.495	8.546	8.592	0	0	0	0	0	0	0,0	0,0	0,0	0,0	0,0	0,0	0,0	0,0	
52227	16	EXP	Cumbal	32.863	33.531	34.186	34.858	35.540	36.224	36.926	37.635	0	0	0	0	0	0	0,0	0,0	0,0	0,0	0,0	0,0	0,0	0,0	
52233	17	COR	Cumbitara	12.456	12.826	13.199	13.590	13.982	14.385	14.807	15.239	0	0	0	0	0	0	0,0	0,0	0,0	0,0	0,0	0,0	0,0	0,0	
52250	18	SAN	El Charco	28.673	29.711	30.785	31.911	33.085	34.300	35.556	36.856	0	0	0	0	0	0	0,0	0,0	0,0	0,0	0,0	0,0	0,0	0,0	
52254	19	GUA	El Peñol	6.740	6.704	6.683	6.642	6.616	6.581	6.539	6.500	0	0	0	0	0	0	0,0	0,0	0,0	0,0	0,0	0,0	0,0	0,0	
52256	20	COR	El Rosario	11.055	10.944	10.826	10.701	10.575	10.455	10.323	10.201	0	0	0	0	0	0	0,0	0,0	0,0	0,0	0,0	0,0	0,0	0,0	
52258	21	RIO	El Tablón de Gómez	13.615	13.490	13.366	13.247	13.122	13.003	12.881	12.757	0	0	0	0	0	0	0,0	0,0	0,0	0,0	0,0	0,0	0,0	0,0	
52260	22	GUA	El Tambo	13.564	13.373	13.186	13.006	12.817	12.638	12.448	12.271	0	0	0	0	0	0	0,0	0,0	0,0	0,0	0,0	0,0	0,0	0,0	
52520	23	PAS	Francisco Pizaro	12.132	12.510	12.910	13.313	13.723	14.143	14.585	15.039	0	0	0	0	0	0	0,0	0,0	0,0	0,0	0,0	0,0	0,0	0,0	
52287	24	EXP	Funes	6.839	6.788	6.734	6.685	6.645	6.593	6.546	6.498	0	0	0	0	0	0	0,0	0,0	0,0	0,0	0,0	0,0	0,0	0,0	
52317	25	EXP	Guachucal	16.481	16.375	16.258	16.152	16.029	15.912	15.783	15.652	0	0	0	0	0	0	0,0	0,0	0,0	0,0	0,0	0,0	0,0	0,0	
52320	26	SAB	Guaitarilla	13.158	12.991	12.821	12.661	12.498	12.335	12.166	12.011	0	0	0	0	0	0	0,0	0,0	0,0	0,0	0,0	0,0	0,0	0,0	
52323	27	EXP	Gualmatán	5.709	5.719	5.729	5.738	5.747	5.754	5.761	5.767	0	0	0	0	0	0	0,0	0,0	0,0	0,0	0,0	0,0	0,0	0,0	
52352	28	EXP	Iles	8.067	8.164	8.247	8.342	8.435	8.519	8.613	8.701	0	0	0	0	0	0	0,0	0,0	0,0	0,0	0,0	0,0	0,0	0,0	
52354	29	SAB	Imués	7.094	6.970	6.848	6.721	6.598	6.483	6.357	6.236	0	0	0	0	0	0	0,0	0,0	0,0	0,0	0,0	0,0	0,0	0,0	
52356	30	EXP	Ipiales	117.482	120.392	123.341	126.335	129.362	132.438	135.542	138.679	0	0	0	0	0	0	0,0	0,0	0,0	0,0	0,0	0,0	0,0	0,0	
52378	31	RIO	La Cruz	17.864	17.931	17.992	18.049	18.100	18.145	18.185	18.220	0	0	0	0	0	0	0,0	0,0	0,0	0,0	0,0	0,0	0,0	0,0	
52381	32	CEN	La Florida	10.700	10.490	10.295	10.116	9.953	9.805	9.672	9.555	0	0	0	0	0	0	0,0	0,0	0,0	0,0	0,0	0,0	0,0	0,0	
52385	33	GUA	La Llanada	6.349	6.274	6.198	6.127	6.045	5.970	5.894	5.813	0	0	0	0	0	0	0,0	0,0	0,0	0,0	0,0	0,0	0,0	0,0	
52390	34	SAN	La Tola	9.475	9.862	10.251	10.682	11.130	11.591	12.073	12.584	0	0	0	0	0	0	0,0	0,0	0,0	0,0	0,0	0,0	0,0	0,0	
52399	35	JUA	La Unión	27.359	27.179	27.001	26.819	26.639	26.456	26.265	26.078	0	0	0	0	0	0	0,0	0,0	0,0	0,0	0,0	0,0	0,0	0,0	
52405	36	COR	Leiva	12.422	12.631	12.836	13.039	13.252	13.449	13.666	13.849	0	0	0	0	0	0	0,0	0,0	0,0	0,0	0,0	0,0	0,0	0,0	
52411	37	OCC	Linares	11.287	11.107	10.932	10.755	10.572	10.394	10.225	10.042	0	0	0	0	0	0	0,0	0,0	0,0	0,0	0,0	0,0	0,0	0,0	
52418	38	GUA	Los Andes	17.145	17.437	17.766	18.084	18.403	18.738	19.078	19.414	0	0	0	0	0	0	0,0	0,0	0,0	0,0	0,0	0,0	0,0	0,0	
52427	39	TEL	Magüí Payán	18.059	18.624	19.212	19.822	20.435	21.086	21.747	22.437	0	0	0	0	0	0	0,0	0,0	0,0	0,0	0,0	0,0	0,0	0,0	
52435	40	PIE	Mallama	8.794	8.637	8.493	8.338	8.190	8.044	7.897	7.755	0	0	0	0	0	0	0,0	0,0	0,0	0,0	0,0	0,0	0,0	0,0	
52473	41	SAN	Mosquera	13.161	13.568	13.989	14.423	14.874	15.328	15.801	16.270	0	0	0	0	0	0	0,0	0,0	0,0	0,0	0,0	0,0	0,0	0,0	
52480	42	CEN	Nariño	4.376	4.444	4.518	4.586	4.657	4.725	4.795	4.870	0	0	0	0	0	0	0,0	0,0	0,0	0,0	0,0	0,0	0,0	0,0	
52490	43	SAN	Olaya Herrera	28.589	28.958	29.324	29.704	30.081	30.456	30.832	31.204	0	0	0	0	0	0	0,0	0,0	0,0	0,0	0,0	0,0	0,0	0,0	
52506	44	SAB	Ospina	8.403	8.454	8.500	8.547	8.590	8.640	8.679	8.713	0	0	0	0	0	0	0,0	0,0	0,0	0,0	0,0	0,0	0,0	0,0	
52540	45	COR	Policarpa	14.665	14.968	15.270	15.583	15.889	16.204	16.515	16.834	0	0	0	0	0	0	0,0	0,0	0,0	0,0	0,0	0,0	0,0	0,0	
52560	46	EXP	Potosí	12.845	12.733	12.616	12.527	12.425	12.332	12.237	12.137	0	0	0	0	0	0	0,0	0,0	0,0	0,0	0,0	0,0	0,0	0,0	
52565	47	ABA	Providencia	12.175	12.333	12.488	12.644	12.796	12.955	13.110	13.256	0	0	0	0	0	0	0,0	0,0	0,0	0,0	0,0	0,0	0,0	0,0	
52573	48	EXP	Puerres	8.813	8.758	8.695	8.635	8.570	8.520	8.449	8.384	0	0	0	0	0	0	0,0	0,0	0,0	0,0	0,0	0,0	0,0	0,0	
52585	49	EXP	Pupiales	18.734	18.830	18.938	19.029	19.122	19.223	19.308	19.388	0	0	0	0	0	0	0,0	0,0	0,0	0,0	0,0	0,0	0,0	0,0	
52612	50	PIE	Ricarte	15.971	16.338	16.711	17.090	17.475	17.862	18.255	18.666	0	0	0	0	0	0	0,0	0,0	0,0	0,0	0,0	0,0	0,0	0,0	
52621	51	TEL	Roberto Payán	18.460	19.010	19.557	20.132	20.725	21.332	21.961	22.613	0	0	0	0	0	0	0,0	0,0	0,0	0,0	0,0	0,0	0,0	0,0	
52678	52	ABA	Samaniego	50.173	50.084	49.995	49.906	49.816	49.726	49.635	49.545	0	0	0	0	0	0	0,0	0,0	0,0	0,0	0,0	0,0	0,0	0,0	
52685	53	RIO	San Bernardo	15.662	16.136	16.617	17.116	17.624	18.146	18.672	19.201	0	0													

TIFUS ENDÉMICO TRANSMITIDO POR PULGAS
DEPARTAMENTO DE NARIÑO - AÑO 2008 A 2015

Fuente: Subdirección de Salud Pública - SIVIGILA - Oficina de Epidemiología - IDSN

Codigo	#	Región	Municipios	TIFUS ENDÉMICO TRANSMITIDO POR PULGAS																								
				POBLACION TOTAL										CASOS										TASA X 100.000 Hb				
				2008	2009	2010	2011	2012	2013	2014	2015	2008	2009	2010	2011	2012	2013	2014	2015	2008	2009	2010	2011	2012	2013	2014	2015	
52001	1	CEN	Pasto	400.055	405.882	411.697	417.484	423.217	428.890	434.486	439.993	0	0	0	0	0	0	0	0,0	0,0	0,0	0,0	0,0	0,0	0,0	0,0		
52019	2	RIO	Albán	20.125	20.411	20.688	20.980	21.270	21.558	21.849	22.131	0	0	0	0	0	0	0	0,0	0,0	0,0	0,0	0,0	0,0	0,0	0,0		
52022	3	EXP	Aldana	6.623	6.548	6.467	6.397	6.320	6.236	6.163	6.085	0	0	0	0	0	0	0	0,0	0,0	0,0	0,0	0,0	0,0	0,0	0,0		
52036	4	OCC	Ancuyá	8.321	8.139	7.962	7.776	7.607	7.424	7.249	7.083	0	0	0	0	0	0	0	0,0	0,0	0,0	0,0	0,0	0,0	0,0	0,0		
52051	5	JUA	Arboleda	7.480	7.492	7.503	7.513	7.523	7.533	7.542	7.550	0	0	0	0	0	0	0	0,0	0,0	0,0	0,0	0,0	0,0	0,0	0,0		
52079	6	TEL	Barbacoas	32.402	33.114	33.866	34.627	35.406	36.214	37.038	37.851	0	0	0	0	0	0	0	0,0	0,0	0,0	0,0	0,0	0,0	0,0	0,0		
52083	7	RIO	Belén	6.850	6.947	7.046	7.133	7.230	7.323	7.419	7.518	0	0	0	0	0	0	0	0,0	0,0	0,0	0,0	0,0	0,0	0,0	0,0		
52110	8	JUA	Buesaco	23.038	23.321	23.602	23.887	24.179	24.466	24.767	25.063	0	0	0	0	0	0	0	0,0	0,0	0,0	0,0	0,0	0,0	0,0	0,0		
52694	9	JUA	Cartago	7.200	7.257	7.306	7.348	7.392	7.447	7.492	7.539	0	0	0	0	0	0	0	0,0	0,0	0,0	0,0	0,0	0,0	0,0	0,0		
52240	10	CEN	Chachagüí	13.114	13.211	13.308	13.408	13.504	13.606	13.692	13.784	0	0	0	0	0	0	0	0,0	0,0	0,0	0,0	0,0	0,0	0,0	0,0		
52203	11	RIO	Colón Genova	9.825	9.862	9.914	9.959	10.005	10.052	10.084	10.127	0	0	0	0	0	0	0	0,0	0,0	0,0	0,0	0,0	0,0	0,0	0,0		
52207	12	OCC	Consaca	10.032	9.942	9.852	9.759	9.674	9.582	9.485	9.386	0	0	0	0	0	0	0	0,0	0,0	0,0	0,0	0,0	0,0	0,0	0,0		
52210	13	EXP	Contadero	6.748	6.785	6.812	6.839	6.875	6.896	6.925	6.954	0	0	0	0	0	0	0	0,0	0,0	0,0	0,0	0,0	0,0	0,0	0,0		
52215	14	EXP	Córdoba	13.687	13.743	13.795	13.844	13.889	13.932	13.970	14.006	0	0	0	0	0	0	0	0,0	0,0	0,0	0,0	0,0	0,0	0,0	0,0		
52224	15	EXP	Cuaspué	8.250	8.307	8.348	8.395	8.447	8.495	8.546	8.592	0	0	0	0	0	0	0	0,0	0,0	0,0	0,0	0,0	0,0	0,0	0,0		
52227	16	EXP	Cumbal	32.863	33.531	34.186	34.858	35.540	36.224	36.926	37.635	0	0	0	0	0	0	0	0,0	0,0	0,0	0,0	0,0	0,0	0,0	0,0		
52233	17	COR	Cumbitara	12.456	12.826	13.199	13.590	13.982	14.385	14.807	15.239	0	0	0	0	0	0	0	0,0	0,0	0,0	0,0	0,0	0,0	0,0	0,0		
52250	18	SAN	El Charco	28.673	29.711	30.785	31.911	33.085	34.300	35.556	36.856	0	0	0	0	0	0	0	0,0	0,0	0,0	0,0	0,0	0,0	0,0	0,0		
52254	19	GUA	El Peñol	6.740	6.704	6.683	6.642	6.616	6.581	6.539	6.500	0	0	0	0	0	0	0	0,0	0,0	0,0	0,0	0,0	0,0	0,0	0,0		
52256	20	COR	El Rosario	11.055	10.944	10.826	10.701	10.575	10.455	10.323	10.201	0	0	0	0	0	0	0	0,0	0,0	0,0	0,0	0,0	0,0	0,0	0,0		
52258	21	RIO	El Tablón de Gómez	13.615	13.490	13.366	13.247	13.122	13.003	12.881	12.757	0	0	0	0	0	0	0	0,0	0,0	0,0	0,0	0,0	0,0	0,0	0,0		
52260	22	GUA	El Tambo	13.564	13.373	13.186	13.006	12.817	12.638	12.448	12.271	0	0	0	0	0	0	0	0,0	0,0	0,0	0,0	0,0	0,0	0,0	0,0		
52520	23	PAS	Francisco Pizaro	12.132	12.510	12.910	13.313	13.723	14.143	14.585	15.039	0	0	0	0	0	0	0	0,0	0,0	0,0	0,0	0,0	0,0	0,0	0,0		
52287	24	EXP	Funes	6.839	6.788	6.734	6.685	6.645	6.593	6.546	6.498	0	0	0	0	0	0	0	0,0	0,0	0,0	0,0	0,0	0,0	0,0	0,0		
52317	25	EXP	Guachucal	16.481	16.375	16.258	16.152	16.029	15.912	15.783	15.652	0	0	0	0	0	0	0	0,0	0,0	0,0	0,0	0,0	0,0	0,0	0,0		
52320	26	SAB	Guaitarilla	13.158	12.991	12.821	12.661	12.498	12.335	12.166	12.011	0	0	0	0	0	0	0	0,0	0,0	0,0	0,0	0,0	0,0	0,0	0,0		
52323	27	EXP	Gualmatán	5.709	5.719	5.729	5.738	5.747	5.754	5.761	5.767	0	0	0	0	0	0	0	0,0	0,0	0,0	0,0	0,0	0,0	0,0	0,0		
52352	28	EXP	Iles	8.067	8.164	8.247	8.342	8.435	8.519	8.613	8.701	0	0	0	0	0	0	0	0,0	0,0	0,0	0,0	0,0	0,0	0,0	0,0		
52354	29	SAB	Imués	7.094	6.970	6.848	6.721	6.598	6.483	6.357	6.236	0	0	0	0	0	0	0	0,0	0,0	0,0	0,0	0,0	0,0	0,0	0,0		
52356	30	EXP	Ipiales	117.482	120.392	123.341	126.335	129.362	132.438	135.542	138.679	0	0	0	0	0	0	0	0,0	0,0	0,0	0,0	0,0	0,0	0,0	0,0		
52378	31	RIO	La Cruz	17.864	17.931	17.992	18.049	18.100	18.145	18.185	18.220	0	0	0	0	0	0	0	0,0	0,0	0,0	0,0	0,0	0,0	0,0	0,0		
52381	32	CEN	La Florida	10.700	10.490	10.295	10.116	9.953	9.805	9.672	9.555	0	0	0	0	0	0	0	0,0	0,0	0,0	0,0	0,0	0,0	0,0	0,0		
52385	33	GUA	La Llanada	6.349	6.274	6.198	6.127	6.045	5.970	5.894	5.813	0	0	0	0	0	0	0	0,0	0,0	0,0	0,0	0,0	0,0	0,0	0,0		
52390	34	SAN	La Tola	9.475	9.862	10.251	10.682	11.130	11.591	12.073	12.584	0	0	0	0	0	0	0	0,0	0,0	0,0	0,0	0,0	0,0	0,0	0,0		
52399	35	JUA	La Unión	27.359	27.179	27.001	26.819	26.639	26.456	26.265	26.078	0	0	0	0	0	0	0	0,0	0,0	0,0	0,0	0,0	0,0	0,0	0,0		
52405	36	COR	Leiva	12.422	12.631	12.836	13.039	13.252	13.449	13.666	13.849	0	0	0	0	0	0	0	0,0	0,0	0,0	0,0	0,0	0,0	0,0	0,0		
52411	37	OCC	Linares	11.287	11.107	10.932	10.755	10.572	10.394	10.225	10.042	0	0	0	0	0	0	0	0,0	0,0	0,0	0,0	0,0	0,0	0,0	0,0		
52418	38	GUA	Los Andes	17.145	17.437	17.766	18.084	18.403	18.738	19.078	19.414	0	0	0	0	0	0	0	0,0	0,0	0,0	0,0	0,0	0,0	0,0	0,0		
52427	39	TEL	Magüí Payán	18.059	18.624	19.212	19.822	20.435	21.086	21.747	22.437	0	0	0	0	0	0	0	0,0	0,0	0,0	0,0	0,0	0,0	0,0	0,0		
52435	40	PIE	Mallama	8.794	8.637	8.493	8.338	8.190	8.044	7.897	7.755	0	0	0	0	0	0	0	0,0	0,0	0,0	0,0	0,0	0,0	0,0	0,0		
52473	41	SAN	Mosquera	13.161	13.568	13.989	14.423	14.874	15.328	15.801	16.270	0	0	0	0	0	0	0	0,0	0,0	0,0	0,0	0,0	0,0	0,0	0,0		
52480	42	CEN	Nariño	4.376	4.444	4.518	4.586	4.657	4.725	4.795	4.870	0	0	0	0	0	0	0	0,0	0,0	0,0	0,0	0,0	0,0	0,0	0,0		
52490	43	SAN	Olaya Herrera	28.589	28.958	29.324	29.704	30.081	30.456	30.832	31.204	0	0	0	0	0	0	0	0,0	0,0	0,0	0,0	0,0	0,0	0,0	0,0		
52506	44	SAB	Ospina	8.403	8.454	8.500	8.547	8.590	8.640	8.679	8.713	0	0	0	0	0	0	0	0,0	0,0	0,0	0,0	0,0	0,0	0,0	0,0		
52540	45	COR	Policarpa	14.665	14.968	15.270	15.583	15.889	16.204	16.515	16.834	0	0	0	0	0	0	0	0,0	0,0	0,0	0,0	0,0	0,0	0,0	0,0		
52560	46	EXP	Potosí	12.845	12.733	12.616	12.527	12.425	12.332	12.237	12.137	0	0	0	0	0	0	0	0,0	0,0	0,0	0,0	0,0	0,0	0,0	0,0		
52565	47	ABA	Providencia	12.175	12.333	12.488	12.644	12.796	12.955	13.110	13.256	0	0	0	0	0	0	0	0,0	0,0	0,0	0,0	0,0	0,0	0,0	0,0		
52573	48	EXP	Puerres	8.813	8.758	8.695	8.635	8.570	8.520	8.449	8.384	0	0	0	0	0	0	0	0,0	0,0	0,0	0,0	0,0	0,0	0,0	0,0		
52585	49	EXP	Pupiales	18.734	18.830	18.938	19.029	19.122	19.223	19.308	19.388	0	0	0	0	0	0	0	0,0	0,0	0,0	0,0	0,0	0,0	0,0	0,0		
52612	50	PIE	Ricaurte	15.971	16.338	16.711	17.090	17.475	17.862	18.255	18.666	0	0	0	0	0	0	0	0,0	0,0	0,0	0,0	0,0	0,0	0,0	0,0		
52621	51	TEL	Roberto Payán	18.460	19.010	19.557	20.132	20.725	21.332	21.961	22.613	0	0	0	0	0	0	0	0,0	0,0	0,0	0,0	0,0	0,0	0,0	0,0		
52678	52	ABA	Samaniego	50.173	50.084	49.995</																						

TIFUS EPIDÉMICO TRANSMITIDO POR PIOJOS
DEPARTAMENTO DE NARIÑO - AÑO 2008 A 2015

Fuente: Subdirección de Salud Pública - SIVIGILA - Oficina de Epidemiología - IDSN

Codigo	#	Región	Municipios	TIFUS EPIDÉMICO TRANSMITIDO POR PIOJOS																								
				POBLACION TOTAL										CASOS										TASA X 100.000 Hb				
				2008	2009	2010	2011	2012	2013	2014	2015	2008	2009	2010	2011	2012	2013	2014	2015	2008	2009	2010	2011	2012	2013	2014	2015	
52001	1	CEN	Pasto	400.055	405.882	411.697	417.484	423.217	428.890	434.486	439.993	0	0	0	0	0	0	0	0,0	0,0	0,0	0,0	0,0	0,0	0,0	0,0		
52019	2	RIO	Albán	20.125	20.411	20.688	20.980	21.270	21.558	21.849	22.131	0	0	0	0	0	0	0	0,0	0,0	0,0	0,0	0,0	0,0	0,0	0,0		
52022	3	EXP	Aldana	6.623	6.548	6.467	6.397	6.320	6.236	6.163	6.085	0	0	0	0	0	0	0	0,0	0,0	0,0	0,0	0,0	0,0	0,0	0,0		
52036	4	OCC	Ancuyá	8.321	8.139	7.962	7.776	7.607	7.424	7.249	7.083	0	0	0	0	0	0	0	0,0	0,0	0,0	0,0	0,0	0,0	0,0	0,0		
52051	5	JUA	Arboleda	7.480	7.492	7.503	7.513	7.523	7.533	7.542	7.550	0	0	0	0	0	0	0	0,0	0,0	0,0	0,0	0,0	0,0	0,0	0,0		
52079	6	TEL	Barbacoas	32.402	33.114	33.866	34.627	35.406	36.214	37.038	37.851	0	0	0	0	0	0	0	0,0	0,0	0,0	0,0	0,0	0,0	0,0	0,0		
52083	7	RIO	Belén	6.850	6.947	7.046	7.133	7.230	7.323	7.419	7.518	0	0	0	0	0	0	0	0,0	0,0	0,0	0,0	0,0	0,0	0,0	0,0		
52110	8	JUA	Buesaco	23.038	23.321	23.602	23.887	24.179	24.466	24.767	25.063	0	0	0	0	0	0	0	0,0	0,0	0,0	0,0	0,0	0,0	0,0	0,0		
52694	9	JUA	Cartago	7.200	7.257	7.306	7.348	7.392	7.447	7.492	7.539	0	0	0	0	0	0	0	0,0	0,0	0,0	0,0	0,0	0,0	0,0	0,0		
52240	10	CEN	Chachagüí	13.114	13.211	13.308	13.408	13.504	13.606	13.692	13.784	0	0	0	0	0	0	0	0,0	0,0	0,0	0,0	0,0	0,0	0,0	0,0		
52203	11	RIO	Colón Genova	9.825	9.862	9.914	9.959	10.005	10.052	10.084	10.127	0	0	0	0	0	0	0	0,0	0,0	0,0	0,0	0,0	0,0	0,0	0,0		
52207	12	OCC	Consaca	10.032	9.942	9.852	9.759	9.674	9.582	9.485	9.386	0	0	0	0	0	0	0	0,0	0,0	0,0	0,0	0,0	0,0	0,0	0,0		
52210	13	EXP	Contadero	6.748	6.785	6.812	6.839	6.875	6.896	6.925	6.954	0	0	0	0	0	0	0	0,0	0,0	0,0	0,0	0,0	0,0	0,0	0,0		
52215	14	EXP	Córdoba	13.687	13.743	13.795	13.844	13.889	13.932	13.970	14.006	0	0	0	0	0	0	0	0,0	0,0	0,0	0,0	0,0	0,0	0,0	0,0		
52224	15	EXP	Cuaspué	8.250	8.307	8.348	8.395	8.447	8.495	8.546	8.592	0	0	0	0	0	0	0	0,0	0,0	0,0	0,0	0,0	0,0	0,0	0,0		
52227	16	EXP	Cumbal	32.863	33.531	34.186	34.858	35.540	36.224	36.926	37.635	0	0	0	0	0	0	0	0,0	0,0	0,0	0,0	0,0	0,0	0,0	0,0		
52233	17	COR	Cumbitara	12.456	12.826	13.199	13.590	13.982	14.385	14.807	15.239	0	0	0	0	0	0	0	0,0	0,0	0,0	0,0	0,0	0,0	0,0	0,0		
52250	18	SAN	El Charco	28.673	29.711	30.785	31.911	33.085	34.300	35.556	36.856	0	0	0	0	0	0	0	0,0	0,0	0,0	0,0	0,0	0,0	0,0	0,0		
52254	19	GUA	El Peñol	6.740	6.704	6.683	6.642	6.616	6.581	6.539	6.500	0	0	0	0	0	0	0	0,0	0,0	0,0	0,0	0,0	0,0	0,0	0,0		
52256	20	COR	El Rosario	11.055	10.944	10.826	10.701	10.575	10.455	10.323	10.201	0	0	0	0	0	0	0	0,0	0,0	0,0	0,0	0,0	0,0	0,0	0,0		
52258	21	RIO	El Tablón de Gómez	13.615	13.490	13.366	13.247	13.122	13.003	12.881	12.757	0	0	0	0	0	0	0	0,0	0,0	0,0	0,0	0,0	0,0	0,0	0,0		
52260	22	GUA	El Tambo	13.564	13.373	13.186	13.006	12.817	12.638	12.448	12.271	0	0	0	0	0	0	0	0,0	0,0	0,0	0,0	0,0	0,0	0,0	0,0		
52520	23	PAS	Francisco Pizarro	12.132	12.510	12.910	13.313	13.723	14.143	14.585	15.039	0	0	0	0	0	0	0	0,0	0,0	0,0	0,0	0,0	0,0	0,0	0,0		
52287	24	EXP	Funes	6.839	6.788	6.734	6.685	6.645	6.593	6.546	6.498	0	0	0	0	0	0	0	0,0	0,0	0,0	0,0	0,0	0,0	0,0	0,0		
52317	25	EXP	Guachucal	16.481	16.375	16.258	16.152	16.029	15.912	15.783	15.652	0	0	0	0	0	0	0	0,0	0,0	0,0	0,0	0,0	0,0	0,0	0,0		
52320	26	SAB	Guaitarilla	13.158	12.991	12.821	12.661	12.498	12.335	12.166	12.011	0	0	0	0	0	0	0	0,0	0,0	0,0	0,0	0,0	0,0	0,0	0,0		
52323	27	EXP	Gualmatán	5.709	5.719	5.729	5.738	5.747	5.754	5.761	5.767	0	0	0	0	0	0	0	0,0	0,0	0,0	0,0	0,0	0,0	0,0	0,0		
52352	28	EXP	Iles	8.067	8.164	8.247	8.342	8.435	8.519	8.613	8.701	0	0	0	0	0	0	0	0,0	0,0	0,0	0,0	0,0	0,0	0,0	0,0		
52354	29	SAB	Imués	7.094	6.970	6.848	6.721	6.598	6.483	6.357	6.236	0	0	0	0	0	0	0	0,0	0,0	0,0	0,0	0,0	0,0	0,0	0,0		
52356	30	EXP	Ipiales	117.482	120.392	123.341	126.335	129.362	132.438	135.542	138.679	0	0	0	0	0	0	0	0,0	0,0	0,0	0,0	0,0	0,0	0,0	0,0		
52378	31	RIO	La Cruz	17.864	17.931	17.992	18.049	18.100	18.145	18.185	18.220	0	0	0	0	0	0	0	0,0	0,0	0,0	0,0	0,0	0,0	0,0	0,0		
52381	32	CEN	La Florida	10.700	10.490	10.295	10.116	9.953	9.805	9.672	9.555	0	0	0	0	0	0	0	0,0	0,0	0,0	0,0	0,0	0,0	0,0	0,0		
52385	33	GUA	La Llanada	6.349	6.274	6.198	6.127	6.045	5.970	5.894	5.813	0	0	0	0	0	0	0	0,0	0,0	0,0	0,0	0,0	0,0	0,0	0,0		
52390	34	SAN	La Tola	9.475	9.862	10.251	10.682	11.130	11.591	12.073	12.584	0	0	0	0	0	0	0	0,0	0,0	0,0	0,0	0,0	0,0	0,0	0,0		
52399	35	JUA	La Unión	27.359	27.179	27.001	26.819	26.639	26.456	26.265	26.078	0	0	0	0	0	0	0	0,0	0,0	0,0	0,0	0,0	0,0	0,0	0,0		
52405	36	COR	Leiva	12.422	12.631	12.836	13.039	13.252	13.449	13.666	13.849	0	0	0	0	0	0	0	0,0	0,0	0,0	0,0	0,0	0,0	0,0	0,0		
52411	37	OCC	Linares	11.287	11.107	10.932	10.755	10.572	10.394	10.225	10.042	0	0	0	0	0	0	0	0,0	0,0	0,0	0,0	0,0	0,0	0,0	0,0		
52418	38	GUA	Los Andes	17.145	17.437	17.766	18.084	18.403	18.738	19.078	19.414	0	0	0	0	0	0	0	0,0	0,0	0,0	0,0	0,0	0,0	0,0	0,0		
52427	39	TEL	Magüi Payán	18.059	18.624	19.212	19.822	20.435	21.086	21.747	22.437	0	0	0	0	0	0	0	0,0	0,0	0,0	0,0	0,0	0,0	0,0	0,0		
52435	40	PIE	Mallama	8.794	8.637	8.493	8.338	8.190	8.044	7.897	7.755	0	0	0	0	0	0	0	0,0	0,0	0,0	0,0	0,0	0,0	0,0	0,0		
52473	41	SAN	Mosquera	13.161	13.568	13.989	14.423	14.874	15.328	15.801	16.270	0	0	0	0	0	0	0	0,0	0,0	0,0	0,0	0,0	0,0	0,0	0,0		
52480	42	CEN	Nariño	4.376	4.444	4.518	4.586	4.657	4.725	4.795	4.870	0	0	0	0	0	0	0	0,0	0,0	0,0	0,0	0,0	0,0	0,0	0,0		
52490	43	SAN	Olaya Herrera	28.589	28.958	29.324	29.704	30.081	30.456	30.832	31.204	0	0	0	0	0	0	0	0,0	0,0	0,0	0,0	0,0	0,0	0,0	0,0		
52506	44	SAB	Ospina	8.403	8.454	8.500	8.547	8.590	8.640	8.679	8.713	0	0	0	0	0	0	0	0,0	0,0	0,0	0,0	0,0	0,0	0,0	0,0		
52540	45	COR	Policarpa	14.665	14.968	15.270	15.583	15.889	16.204	16.515	16.834	0	0	0	0	0	0	0	0,0	0,0	0,0	0,0	0,0	0,0	0,0	0,0		
52560	46	EXP	Potosí	12.845	12.733	12.616	12.527	12.425	12.332	12.237	12.137	0	0	0	0	0	0	0	0,0	0,0	0,0	0,0	0,0	0,0	0,0	0,0		
52565	47	ABA	Providencia	12.175	12.333	12.488	12.644	12.796	12.955	13.110	13.256	0	0	0	0	0	0	0	0,0	0,0	0,0	0,0	0,0	0,0	0,0	0,0		
52573	48	EXP	Puerres	8.813	8.758	8.695	8.635	8.570	8.520	8.449	8.384	0	0	0	0	0	0	0	0,0	0,0	0,0	0,0	0,0	0,0	0,0	0,0		
52585	49	EXP	Pupiales	18.734	18.830	18.938	19.029	19.122	19.223	19.308	19.388	0	0	0	0	0	0	0	0,0	0,0	0,0	0,0	0,0	0,0	0,0	0,0		
52612	50	PIE	Ricaurte	15.971	16.338	16.711	17.090	17.475	17.862	18.255	18.666	0	0	0	0	0	0	0	0,0	0,0	0,0	0,0	0,0	0,0	0,0	0,0		
52621	51	TEL	Roberto Payán	18.460	19.010	19.557	20.132	20.725	21.332	21.961	22.613	0	0	0	0	0	0	0	0,0	0,0	0,0	0,0	0,0	0,0	0,0	0,0		
52678	52	ABA	Samaniego	50.173</																								

CHAGAS CRÓNICO
DEPARTAMENTO DE NARIÑO - AÑO 2008 A 2015

Fuente: Subdirección de Salud Pública - SIVIGILA - Oficina de Epidemiología - IDSN

Codigo	#	Región	Municipios	CHAGAS CRÓNICO																								
				POBLACION TOTAL										CASOS										TASA X 100.000 Hb				
				2008	2009	2010	2011	2012	2013	2014	2015	2008	2009	2010	2011	2012	2013	2014	2015	2008	2009	2010	2011	2012	2013	2014	2015	
52001	1	CEN	Pasto	400.055	405.882	411.697	417.484	423.217	428.890	434.486	439.993	0	0	0	0	0	0	0	0,0	0,0	0,0	0,0	0,0	0,0	0,0	0,0		
52019	2	RIO	Albán	20.125	20.411	20.688	20.980	21.270	21.558	21.849	22.131	0	0	0	0	0	0	0	0,0	0,0	0,0	0,0	0,0	0,0	0,0	0,0		
52022	3	EXP	Aldana	6.623	6.548	6.467	6.397	6.320	6.236	6.163	6.085	0	0	0	0	0	0	0	0,0	0,0	0,0	0,0	0,0	0,0	0,0	0,0		
52036	4	OCC	Ancuyá	8.321	8.139	7.962	7.776	7.607	7.424	7.249	7.083	0	0	0	0	0	0	0	0,0	0,0	0,0	0,0	0,0	0,0	0,0	0,0		
52051	5	JUA	Arboleda	7.480	7.492	7.503	7.513	7.523	7.533	7.542	7.550	0	0	0	0	0	0	0	0,0	0,0	0,0	0,0	0,0	0,0	0,0	0,0		
52079	6	TEL	Barbacoas	32.402	33.114	33.866	34.627	35.406	36.214	37.038	37.851	0	0	0	0	0	0	0	0,0	0,0	0,0	0,0	0,0	0,0	0,0	0,0		
52083	7	RIO	Belén	6.850	6.947	7.046	7.133	7.230	7.323	7.419	7.518	0	0	0	0	0	0	0	0,0	0,0	0,0	0,0	0,0	0,0	0,0	0,0		
52110	8	JUA	Buesaco	23.038	23.321	23.602	23.887	24.179	24.466	24.767	25.063	0	0	0	0	0	0	0	0,0	0,0	0,0	0,0	0,0	0,0	0,0	0,0		
52694	9	JUA	Cartago	7.200	7.257	7.306	7.348	7.392	7.447	7.492	7.539	0	0	0	0	0	0	0	0,0	0,0	0,0	0,0	0,0	0,0	0,0	0,0		
52240	10	CEN	Chachagüí	13.114	13.211	13.308	13.408	13.504	13.606	13.692	13.784	0	0	0	0	0	0	0	0,0	0,0	0,0	0,0	0,0	0,0	0,0	0,0		
52203	11	RIO	Colón Genova	9.825	9.862	9.914	9.959	10.005	10.052	10.084	10.127	0	0	0	0	0	0	0	0,0	0,0	0,0	0,0	0,0	0,0	0,0	0,0		
52207	12	OCC	Consaca	10.032	9.942	9.852	9.759	9.674	9.582	9.485	9.386	0	0	0	0	0	0	0	0,0	0,0	0,0	0,0	0,0	0,0	0,0	0,0		
52210	13	EXP	Contadero	6.748	6.785	6.812	6.839	6.875	6.896	6.925	6.954	0	0	0	0	0	0	0	0,0	0,0	0,0	0,0	0,0	0,0	0,0	0,0		
52215	14	EXP	Córdoba	13.687	13.743	13.795	13.844	13.889	13.932	13.970	14.006	0	0	0	0	0	0	0	0,0	0,0	0,0	0,0	0,0	0,0	0,0	0,0		
52224	15	EXP	Cuaspué	8.250	8.307	8.348	8.395	8.447	8.495	8.546	8.592	0	0	0	0	0	0	0	0,0	0,0	0,0	0,0	0,0	0,0	0,0	0,0		
52227	16	EXP	Cumbal	32.863	33.531	34.186	34.858	35.540	36.224	36.926	37.635	0	0	0	0	0	0	0	0,0	0,0	0,0	0,0	0,0	0,0	0,0	0,0		
52233	17	COR	Cumbitara	12.456	12.826	13.199	13.590	13.982	14.385	14.807	15.239	0	0	0	0	0	0	0	0,0	0,0	0,0	0,0	0,0	0,0	0,0	0,0		
52250	18	SAN	El Charco	28.673	29.711	30.785	31.911	33.085	34.300	35.556	36.856	0	0	0	0	0	0	0	0,0	0,0	0,0	0,0	0,0	0,0	0,0	0,0		
52254	19	GUA	El Peñol	6.740	6.704	6.683	6.642	6.616	6.581	6.539	6.500	0	0	0	0	0	0	0	0,0	0,0	0,0	0,0	0,0	0,0	0,0	0,0		
52256	20	COR	El Rosario	11.055	10.944	10.826	10.701	10.575	10.455	10.323	10.201	0	0	0	0	0	0	0	0,0	0,0	0,0	0,0	0,0	0,0	0,0	0,0		
52258	21	RIO	El Tablón de Gómez	13.615	13.490	13.366	13.247	13.122	13.003	12.881	12.757	0	0	0	0	0	0	0	0,0	0,0	0,0	0,0	0,0	0,0	0,0	0,0		
52260	22	GUA	El Tambo	13.564	13.373	13.186	13.006	12.817	12.638	12.448	12.271	0	0	0	0	0	0	0	0,0	0,0	0,0	0,0	0,0	0,0	0,0	0,0		
52250	23	PAS	Francisco Pizaro	12.132	12.510	12.910	13.313	13.723	14.143	14.585	15.039	0	0	0	0	0	0	0	0,0	0,0	0,0	0,0	0,0	0,0	0,0	0,0		
52287	24	EXP	Funes	6.839	6.788	6.734	6.685	6.645	6.593	6.546	6.498	0	0	0	0	0	0	0	0,0	0,0	0,0	0,0	0,0	0,0	0,0	0,0		
52317	25	EXP	Guachucal	16.481	16.375	16.258	16.152	16.029	15.912	15.783	15.652	0	0	0	0	0	0	0	0,0	0,0	0,0	0,0	0,0	0,0	0,0	0,0		
52320	26	SAB	Guaitarilla	13.158	12.991	12.821	12.661	12.498	12.335	12.166	12.011	0	0	0	0	0	0	0	0,0	0,0	0,0	0,0	0,0	0,0	0,0	0,0		
52323	27	EXP	Gualmatán	5.709	5.719	5.729	5.738	5.747	5.754	5.761	5.767	0	0	0	0	0	0	0	0,0	0,0	0,0	0,0	0,0	0,0	0,0	0,0		
52352	28	EXP	Iles	8.067	8.164	8.247	8.342	8.435	8.519	8.613	8.701	0	0	0	0	0	0	0	0,0	0,0	0,0	0,0	0,0	0,0	0,0	0,0		
52354	29	SAB	Imués	7.094	6.970	6.848	6.721	6.598	6.483	6.357	6.236	0	0	0	0	0	0	0	0,0	0,0	0,0	0,0	0,0	0,0	0,0	0,0		
52356	30	EXP	Ipiales	117.482	120.392	123.341	126.335	129.362	132.438	135.542	138.679	0	0	0	0	0	0	0	0,0	0,0	0,0	0,0	0,0	0,0	0,0	0,0		
52378	31	RIO	La Cruz	17.864	17.931	17.992	18.049	18.100	18.145	18.185	18.220	0	0	0	0	0	0	0	0,0	0,0	0,0	0,0	0,0	0,0	0,0	0,0		
52381	32	CEN	La Florida	10.700	10.490	10.295	10.116	9.953	9.805	9.672	9.555	0	0	0	0	0	0	0	0,0	0,0	0,0	0,0	0,0	0,0	0,0	0,0		
52385	33	GUA	La Llanada	6.349	6.274	6.198	6.127	6.045	5.970	5.894	5.813	0	0	0	0	0	0	0	0,0	0,0	0,0	0,0	0,0	0,0	0,0	0,0		
52390	34	SAN	La Tola	9.475	9.862	10.251	10.682	11.130	11.591	12.073	12.584	0	0	0	0	0	0	0	0,0	0,0	0,0	0,0	0,0	0,0	0,0	0,0		
52399	35	JUA	La Unión	27.359	27.179	27.001	26.819	26.639	26.456	26.265	26.078	0	0	0	0	0	0	0	0,0	0,0	0,0	0,0	0,0	0,0	0,0	0,0		
52405	36	COR	Leiva	12.422	12.631	12.836	13.039	13.252	13.449	13.666	13.849	0	0	0	0	0	0	0	0,0	0,0	0,0	0,0	0,0	0,0	0,0	0,0		
52411	37	OCC	Linares	11.287	11.107	10.932	10.755	10.572	10.394	10.225	10.042	0	0	0	0	0	0	0	0,0	0,0	0,0	0,0	0,0	0,0	0,0	0,0		
52418	38	GUA	Los Andes	17.145	17.437	17.766	18.084	18.403	18.738	19.078	19.414	0	0	0	0	0	0	0	0,0	0,0	0,0	0,0	0,0	0,0	0,0	0,0		
52427	39	TEL	Magüí Payán	18.059	18.624	19.212	19.822	20.435	21.086	21.747	22.437	0	0	0	0	0	0	0	0,0	0,0	0,0	0,0	0,0	0,0	0,0	0,0		
52435	40	PIE	Mallama	8.794	8.637	8.493	8.338	8.190	8.044	7.897	7.755	0	0	0	0	0	0	0	0,0	0,0	0,0	0,0	0,0	0,0	0,0	0,0		
52473	41	SAN	Mosquera	13.161	13.568	13.989	14.423	14.874	15.328	15.801	16.270	0	0	0	0	0	0	0	0,0	0,0	0,0	0,0	0,0	0,0	0,0	0,0		
52480	42	CEN	Nariño	4.376	4.444	4.518	4.586	4.657	4.725	4.795	4.870	0	0	0	0	0	0	0	0,0	0,0	0,0	0,0	0,0	0,0	0,0	0,0		
52490	43	SAN	Olaya Herrera	28.589	28.958	29.324	29.704	30.081	30.456	30.832	31.204	0	0	0	0	0	0	0	0,0	0,0	0,0	0,0	0,0	0,0	0,0	0,0		
52506	44	SAB	Ospina	8.403	8.454	8.500	8.547	8.590	8.640	8.679	8.713	0	0	0	0	0	0	0	0,0	0,0	0,0	0,0	0,0	0,0	0,0	0,0		
52540	45	COR	Policarpa	14.665	14.968	15.270	15.583	15.889	16.204	16.515	16.834	0	0	0	0	0	0	0	0,0	0,0	0,0	0,0	0,0	0,0	0,0	0,0		
52560	46	EXP	Potosí	12.845	12.733	12.616	12.527	12.425	12.332	12.237	12.137	0	0	0	0	0	0	0	0,0	0,0	0,0	0,0	0,0	0,0	0,0	0,0		
52565	47	ABA	Providencia	12.175	12.333	12.488	12.644	12.796	12.955	13.110	13.256	0	0	0	0	0	0	0	0,0	0,0	0,0	0,0	0,0	0,0	0,0	0,0		
52573	48	EXP	Puerres	8.813	8.758	8.695	8.635	8.570	8.520	8.449	8.384	0	0	0	0	0	0	0	0,0	0,0	0,0	0,0	0,0	0,0	0,0	0,0		
52585	49	EXP	Pupiales	18.734	18.830	18.938	19.029	19.122	19.223	19.308	19.388	0	0	0	0	0	0	0	0,0	0,0	0,0	0,0	0,0	0,0	0,0	0,0		
52612	50	PIE	Ricaurte	15.971	16.338	16.711	17.090	17.475	17.862	18.255	18.666	0	0	0	0	0	0	0	0,0	0,0	0,0	0,0	0,0	0,0	0,0	0,0		
52621	51	TEL	Roberto Payán	18.460	19.010	19.557	20.132	20.725	21.332	21.961	22.613	0	0	0	0	0	0	0	0,0	0,0	0,0	0,0	0,0	0,0	0,0	0,0		
52678	52	ABA	Samaniego	50.17																								

CHAGAS AGUDO
DEPARTAMENTO DE NARIÑO - AÑO 2008 A 2015

Fuente: Subdirección de Salud Pública - SIVIGILA - Oficina de Epidemiología - IDSN

Codigo	#	Región	Municipios	CHAGAS AGUDO																								
				POBLACION TOTAL										CASOS										TASA X 100.000 Hb				
				2008	2009	2010	2011	2012	2013	2014	2015	2008	2009	2010	2011	2012	2013	2014	2015	2008	2009	2010	2011	2012	2013	2014	2015	
52001	1	CEN	Pasto	400.055	405.882	411.697	417.484	423.217	428.890	434.486	439.993	0	0	0	0	0	0	0	0,0	0,0	0,0	0,0	0,0	0,0	0,0	0,0		
52019	2	RIO	Albán	20.125	20.411	20.688	20.980	21.270	21.558	21.849	22.131	0	0	0	0	0	0	0	0,0	0,0	0,0	0,0	0,0	0,0	0,0	0,0		
52022	3	EXP	Aldana	6.623	6.548	6.467	6.397	6.320	6.236	6.163	6.085	0	0	0	0	0	0	0	0,0	0,0	0,0	0,0	0,0	0,0	0,0	0,0		
52036	4	OCC	Ancuyá	8.321	8.139	7.962	7.776	7.607	7.424	7.249	7.083	0	0	0	0	0	0	0	0,0	0,0	0,0	0,0	0,0	0,0	0,0	0,0		
52051	5	JUA	Arboleda	7.480	7.492	7.503	7.513	7.523	7.533	7.542	7.550	0	0	0	0	0	0	0	0,0	0,0	0,0	0,0	0,0	0,0	0,0	0,0		
52079	6	TEL	Barbacoas	32.402	33.114	33.866	34.627	35.406	36.214	37.038	37.851	0	0	0	0	0	0	0	0,0	0,0	0,0	0,0	0,0	0,0	0,0	0,0		
52083	7	RIO	Belén	6.850	6.947	7.046	7.133	7.230	7.323	7.419	7.518	0	0	0	0	0	0	0	0,0	0,0	0,0	0,0	0,0	0,0	0,0	0,0		
52110	8	JUA	Buesaco	23.038	23.321	23.602	23.887	24.179	24.466	24.767	25.063	0	0	0	0	0	0	0	0,0	0,0	0,0	0,0	0,0	0,0	0,0	0,0		
52694	9	JUA	Cartago	7.200	7.257	7.306	7.348	7.392	7.447	7.492	7.539	0	0	0	0	0	0	0	0,0	0,0	0,0	0,0	0,0	0,0	0,0	0,0		
52240	10	CEN	Chachagüí	13.114	13.211	13.308	13.408	13.504	13.606	13.692	13.784	0	0	0	0	0	0	0	0,0	0,0	0,0	0,0	0,0	0,0	0,0	0,0		
52203	11	RIO	Colón Genova	9.825	9.862	9.914	9.959	10.005	10.052	10.084	10.127	0	0	0	0	0	0	0	0,0	0,0	0,0	0,0	0,0	0,0	0,0	0,0		
52207	12	OCC	Consaca	10.032	9.942	9.852	9.759	9.674	9.582	9.485	9.386	0	0	0	0	0	0	0	0,0	0,0	0,0	0,0	0,0	0,0	0,0	0,0		
52210	13	EXP	Contadero	6.748	6.785	6.812	6.839	6.875	6.896	6.925	6.954	0	0	0	0	0	0	0	0,0	0,0	0,0	0,0	0,0	0,0	0,0	0,0		
52215	14	EXP	Córdoba	13.687	13.743	13.795	13.844	13.889	13.932	13.970	14.006	0	0	0	0	0	0	0	0,0	0,0	0,0	0,0	0,0	0,0	0,0	0,0		
52224	15	EXP	Cuaspué	8.250	8.307	8.348	8.395	8.447	8.495	8.546	8.592	0	0	0	0	0	0	0	0,0	0,0	0,0	0,0	0,0	0,0	0,0	0,0		
52227	16	EXP	Cumbal	32.863	33.531	34.186	34.858	35.540	36.224	36.926	37.635	0	0	0	0	0	0	0	0,0	0,0	0,0	0,0	0,0	0,0	0,0	0,0		
52233	17	COR	Cumbitara	12.456	12.826	13.199	13.590	13.982	14.385	14.807	15.239	0	0	0	0	0	0	0	0,0	0,0	0,0	0,0	0,0	0,0	0,0	0,0		
52250	18	SAN	El Charco	28.673	29.711	30.785	31.911	33.085	34.300	35.556	36.856	0	0	0	0	0	0	0	0,0	0,0	0,0	0,0	0,0	0,0	0,0	0,0		
52254	19	GUA	El Peñol	6.740	6.704	6.683	6.642	6.616	6.581	6.539	6.500	0	0	0	0	0	0	0	0,0	0,0	0,0	0,0	0,0	0,0	0,0	0,0		
52256	20	COR	El Rosario	11.055	10.944	10.826	10.701	10.575	10.455	10.323	10.201	0	0	0	0	0	0	0	0,0	0,0	0,0	0,0	0,0	0,0	0,0	0,0		
52258	21	RIO	El Tablón de Gómez	13.615	13.490	13.366	13.247	13.122	13.003	12.881	12.757	0	0	0	0	0	0	0	0,0	0,0	0,0	0,0	0,0	0,0	0,0	0,0		
52260	22	GUA	El Tambo	13.564	13.373	13.186	13.006	12.817	12.638	12.448	12.271	0	0	0	0	0	0	0	0,0	0,0	0,0	0,0	0,0	0,0	0,0	0,0		
52520	23	PAS	Francisco Pizaro	12.132	12.510	12.910	13.313	13.723	14.143	14.585	15.039	0	0	0	0	0	0	0	0,0	0,0	0,0	0,0	0,0	0,0	0,0	0,0		
52287	24	EXP	Funes	6.839	6.788	6.734	6.685	6.645	6.593	6.546	6.498	0	0	0	0	0	0	0	0,0	0,0	0,0	0,0	0,0	0,0	0,0	0,0		
52317	25	EXP	Guachucal	16.481	16.375	16.258	16.152	16.029	15.912	15.783	15.652	0	0	0	0	0	0	0	0,0	0,0	0,0	0,0	0,0	0,0	0,0	0,0		
52320	26	SAB	Guaitarilla	13.158	12.991	12.821	12.661	12.498	12.335	12.166	12.011	0	0	0	0	0	0	0	0,0	0,0	0,0	0,0	0,0	0,0	0,0	0,0		
52323	27	EXP	Gualmatán	5.709	5.719	5.729	5.738	5.747	5.754	5.761	5.767	0	0	0	0	0	0	0	0,0	0,0	0,0	0,0	0,0	0,0	0,0	0,0		
52352	28	EXP	Iles	8.067	8.164	8.247	8.342	8.435	8.519	8.613	8.701	0	0	0	0	0	0	0	0,0	0,0	0,0	0,0	0,0	0,0	0,0	0,0		
52354	29	SAB	Imués	7.094	6.970	6.848	6.721	6.598	6.483	6.357	6.236	0	0	0	0	0	0	0	0,0	0,0	0,0	0,0	0,0	0,0	0,0	0,0		
52356	30	EXP	Ipiales	117.482	120.392	123.341	126.335	129.362	132.438	135.542	138.679	0	0	0	0	0	0	0	0,0	0,0	0,0	0,0	0,0	0,0	0,0	0,0		
52378	31	RIO	La Cruz	17.864	17.931	17.992	18.049	18.100	18.145	18.185	18.220	0	0	0	0	0	0	0	0,0	0,0	0,0	0,0	0,0	0,0	0,0	0,0		
52381	32	CEN	La Florida	10.700	10.490	10.295	10.116	9.953	9.805	9.672	9.555	0	0	0	0	0	0	0	0,0	0,0	0,0	0,0	0,0	0,0	0,0	0,0		
52385	33	GUA	La Llanada	6.349	6.274	6.198	6.127	6.045	5.970	5.894	5.813	0	0	0	0	0	0	0	0,0	0,0	0,0	0,0	0,0	0,0	0,0	0,0		
52390	34	SAN	La Tola	9.475	9.862	10.251	10.682	11.130	11.591	12.073	12.584	0	0	0	0	0	0	0	0,0	0,0	0,0	0,0	0,0	0,0	0,0	0,0		
52399	35	JUA	La Unión	27.359	27.179	27.001	26.819	26.639	26.456	26.265	26.078	0	0	0	0	0	0	0	0,0	0,0	0,0	0,0	0,0	0,0	0,0	0,0		
52405	36	COR	Leiva	12.422	12.631	12.836	13.039	13.252	13.449	13.666	13.849	0	0	0	0	0	0	0	0,0	0,0	0,0	0,0	0,0	0,0	0,0	0,0		
52411	37	OCC	Linares	11.287	11.107	10.932	10.755	10.572	10.394	10.225	10.042	0	0	0	0	0	0	0	0,0	0,0	0,0	0,0	0,0	0,0	0,0	0,0		
52418	38	GUA	Los Andes	17.145	17.437	17.766	18.084	18.403	18.738	19.078	19.414	0	0	0	0	0	0	0	0,0	0,0	0,0	0,0	0,0	0,0	0,0	0,0		
52427	39	TEL	Magüi Payán	18.059	18.624	19.212	19.822	20.435	21.086	21.747	22.437	0	0	0	0	0	0	0	0,0	0,0	0,0	0,0	0,0	0,0	0,0	0,0		
52435	40	PIE	Mallama	8.794	8.637	8.493	8.338	8.190	8.044	7.897	7.755	0	0	0	0	0	0	0	0,0	0,0	0,0	0,0	0,0	0,0	0,0	0,0		
52473	41	SAN	Mosquera	13.161	13.568	13.989	14.423	14.874	15.328	15.801	16.270	0	0	0	0	0	0	0	0,0	0,0	0,0	0,0	0,0	0,0	0,0	0,0		
52480	42	CEN	Nariño	4.376	4.444	4.518	4.586	4.657	4.725	4.795	4.870	0	0	0	0	0	0	0	0,0	0,0	0,0	0,0	0,0	0,0	0,0	0,0		
52490	43	SAN	Olaya Herrera	28.589	28.958	29.324	29.704	30.081	30.456	30.832	31.204	0	0	0	0	0	0	0	0,0	0,0	0,0	0,0	0,0	0,0	0,0	0,0		
52506	44	SAB	Ospina	8.403	8.454	8.500	8.547	8.590	8.640	8.679	8.713	0	0	0	0	0	0	0	0,0	0,0	0,0	0,0	0,0	0,0	0,0	0,0		
52540	45	COR	Policarpa	14.665	14.968	15.270	15.583	15.889	16.204	16.515	16.834	0	0	0	0	0	0	0	0,0	0,0	0,0	0,0	0,0	0,0	0,0	0,0		
52560	46	EXP	Potosí	12.845	12.733	12.616	12.527	12.425	12.332	12.237	12.137	0	0	0	0	0	0	0	0,0	0,0	0,0	0,0	0,0	0,0	0,0	0,0		
52565	47	ABA	Providencia	12.175	12.333	12.488	12.644	12.796	12.955	13.110	13.256	0	0	0	0	0	0	0	0,0	0,0	0,0	0,0	0,0	0,0	0,0	0,0		
52573	48	EXP	Puerres	8.813	8.758	8.695	8.635	8.570	8.520	8.449	8.384	0	0	0	0	0	0	0	0,0	0,0	0,0	0,0	0,0	0,0	0,0	0,0		
52585	49	EXP	Pupiales	18.734	18.830	18.938	19.029	19.122	19.223	19.308	19.388	0	0	0	0	0	0	0	0,0	0,0	0,0	0,0	0,0	0,0	0,0	0,0		
52612	50	PIE	Ricaurte	15.971	16.338	16.711	17.090	17.475	17.862	18.255	18.666	0	0	0	0	0	0	0	0,0	0,0	0,0	0,0	0,0	0,0	0,0	0,0		
52621	51	TEL	Roberto Payán	18.460	19.010	19.557	20.132	20.725	21.332	21.961	22.613	0	0	0	0	0	0	0	0,0	0,0	0,0	0,0	0,0	0,0	0,0	0,0		
52678	52	ABA	Samaniego	50.173																								

CHAGAS TOTAL
DEPARTAMENTO DE NARIÑO - AÑO 2008 A 2015

Fuente: Subdirección de Salud Pública - SIVIGILA - Oficina de Epidemiología - IDSN

Codigo	#	Región	Municipios	CHAGAS TOTAL																								
				POBLACION TOTAL										CASOS										TASA X 100.000 Hb				
				2008	2009	2010	2011	2012	2013	2014	2015	2008	2009	2010	2011	2012	2013	2014	2015	2008	2009	2010	2011	2012	2013	2014	2015	
52001	1	CEN	Pasto	400.055	405.882	411.697	417.484	423.217	428.890	434.486	439.993	0	0	0	0	0	0	0	0,0	0,0	0,0	0,0	0,0	0,0	0,0	0,0		
52019	2	RIO	Albán	20.125	20.411	20.688	20.980	21.270	21.558	21.849	22.131	0	0	0	0	0	0	0	0,0	0,0	0,0	0,0	0,0	0,0	0,0	0,0		
52022	3	EXP	Aldana	6.623	6.548	6.467	6.397	6.320	6.236	6.163	6.085	0	0	0	0	0	0	0	0,0	0,0	0,0	0,0	0,0	0,0	0,0	0,0		
52036	4	OCC	Ancuyá	8.321	8.139	7.962	7.776	7.607	7.424	7.249	7.083	0	0	0	0	0	0	0	0,0	0,0	0,0	0,0	0,0	0,0	0,0	0,0		
52051	5	JUA	Arboleda	7.480	7.492	7.503	7.513	7.523	7.533	7.542	7.550	0	0	0	0	0	0	0	0,0	0,0	0,0	0,0	0,0	0,0	0,0	0,0		
52079	6	TEL	Barbacoas	32.402	33.114	33.866	34.627	35.406	36.214	37.038	37.851	0	0	0	0	0	0	0	0,0	0,0	0,0	0,0	0,0	0,0	0,0	0,0		
52083	7	RIO	Belén	6.850	6.947	7.046	7.133	7.230	7.323	7.419	7.518	0	0	0	0	0	0	0	0,0	0,0	0,0	0,0	0,0	0,0	0,0	0,0		
52110	8	JUA	Buesaco	23.038	23.321	23.602	23.887	24.179	24.466	24.767	25.063	0	0	0	0	0	0	0	0,0	0,0	0,0	0,0	0,0	0,0	0,0	0,0		
52694	9	JUA	Cartago	7.200	7.257	7.306	7.348	7.392	7.447	7.492	7.539	0	0	0	0	0	0	0	0,0	0,0	0,0	0,0	0,0	0,0	0,0	0,0		
52240	10	CEN	Chachagüí	13.114	13.211	13.308	13.408	13.504	13.606	13.692	13.784	0	0	0	0	0	0	0	0,0	0,0	0,0	0,0	0,0	0,0	0,0	0,0		
52203	11	RIO	Colón Genova	9.825	9.862	9.914	9.959	10.005	10.052	10.084	10.127	0	0	0	0	0	0	0	0,0	0,0	0,0	0,0	0,0	0,0	0,0	0,0		
52207	12	OCC	Consaca	10.032	9.942	9.852	9.759	9.674	9.582	9.485	9.386	0	0	0	0	0	0	0	0,0	0,0	0,0	0,0	0,0	0,0	0,0	0,0		
52210	13	EXP	Contadero	6.748	6.785	6.812	6.839	6.875	6.896	6.925	6.954	0	0	0	0	0	0	0	0,0	0,0	0,0	0,0	0,0	0,0	0,0	0,0		
52215	14	EXP	Córdoba	13.687	13.743	13.795	13.844	13.889	13.932	13.970	14.006	0	0	0	0	0	0	0	0,0	0,0	0,0	0,0	0,0	0,0	0,0	0,0		
52224	15	EXP	Cuaspué	8.250	8.307	8.348	8.395	8.447	8.495	8.546	8.592	0	0	0	0	0	0	0	0,0	0,0	0,0	0,0	0,0	0,0	0,0	0,0		
52227	16	EXP	Cumbal	32.863	33.531	34.186	34.858	35.540	36.224	36.926	37.635	0	0	0	0	0	0	0	0,0	0,0	0,0	0,0	0,0	0,0	0,0	0,0		
52233	17	COR	Cumbitara	12.456	12.826	13.199	13.590	13.982	14.385	14.807	15.239	0	0	0	0	0	0	0	0,0	0,0	0,0	0,0	0,0	0,0	0,0	0,0		
52250	18	SAN	El Charco	28.673	29.711	30.785	31.911	33.085	34.300	35.556	36.856	0	0	0	0	0	0	0	0,0	0,0	0,0	0,0	0,0	0,0	0,0	0,0		
52254	19	GUA	El Peñol	6.740	6.704	6.683	6.642	6.616	6.581	6.539	6.500	0	0	0	0	0	0	0	0,0	0,0	0,0	0,0	0,0	0,0	0,0	0,0		
52256	20	COR	El Rosario	11.055	10.944	10.826	10.701	10.575	10.455	10.323	10.201	0	0	0	0	0	0	0	0,0	0,0	0,0	0,0	0,0	0,0	0,0	0,0		
52258	21	RIO	El Tablón de Gómez	13.615	13.490	13.366	13.247	13.122	13.003	12.881	12.757	0	0	0	0	0	0	0	0,0	0,0	0,0	0,0	0,0	0,0	0,0	0,0		
52260	22	GUA	El Tambo	13.564	13.373	13.186	13.006	12.817	12.638	12.448	12.271	0	0	0	0	0	0	0	0,0	0,0	0,0	0,0	0,0	0,0	0,0	0,0		
52250	23	PAS	Francisco Pizaro	12.132	12.510	12.910	13.313	13.723	14.143	14.585	15.039	0	0	0	0	0	0	0	0,0	0,0	0,0	0,0	0,0	0,0	0,0	0,0		
52287	24	EXP	Funes	6.839	6.788	6.734	6.685	6.645	6.593	6.546	6.498	0	0	0	0	0	0	0	0,0	0,0	0,0	0,0	0,0	0,0	0,0	0,0		
52317	25	EXP	Guachucal	16.481	16.375	16.258	16.152	16.029	15.912	15.783	15.652	0	0	0	0	0	0	0	0,0	0,0	0,0	0,0	0,0	0,0	0,0	0,0		
52320	26	SAB	Guaitarilla	13.158	12.991	12.821	12.661	12.498	12.335	12.166	12.011	0	0	0	0	0	0	0	0,0	0,0	0,0	0,0	0,0	0,0	0,0	0,0		
52323	27	EXP	Gualmatán	5.709	5.719	5.729	5.738	5.747	5.754	5.761	5.767	0	0	0	0	0	0	0	0,0	0,0	0,0	0,0	0,0	0,0	0,0	0,0		
52352	28	EXP	Iles	8.067	8.164	8.247	8.342	8.435	8.519	8.613	8.701	0	0	0	0	0	0	0	0,0	0,0	0,0	0,0	0,0	0,0	0,0	0,0		
52354	29	SAB	Imués	7.094	6.970	6.848	6.721	6.598	6.483	6.357	6.236	0	0	0	0	0	0	0	0,0	0,0	0,0	0,0	0,0	0,0	0,0	0,0		
52356	30	EXP	Ipiales	117.482	120.392	123.341	126.335	129.362	132.438	135.542	138.679	0	0	0	0	0	0	0	0,0	0,0	0,0	0,0	0,0	0,0	0,0	0,0		
52378	31	RIO	La Cruz	17.864	17.931	17.992	18.049	18.100	18.145	18.185	18.220	0	0	0	0	0	0	0	0,0	0,0	0,0	0,0	0,0	0,0	0,0	0,0		
52381	32	CEN	La Florida	10.700	10.490	10.295	10.116	9.953	9.805	9.672	9.555	0	0	0	0	0	0	0	0,0	0,0	0,0	0,0	0,0	0,0	0,0	0,0		
52385	33	GUA	La Llanada	6.349	6.274	6.198	6.127	6.045	5.970	5.894	5.813	0	0	0	0	0	0	0	0,0	0,0	0,0	0,0	0,0	0,0	0,0	0,0		
52390	34	SAN	La Tola	9.475	9.862	10.251	10.682	11.130	11.591	12.073	12.584	0	0	0	0	0	0	0	0,0	0,0	0,0	0,0	0,0	0,0	0,0	0,0		
52399	35	JUA	La Unión	27.359	27.179	27.001	26.819	26.639	26.456	26.265	26.078	0	0	0	0	0	0	0	0,0	0,0	0,0	0,0	0,0	0,0	0,0	0,0		
52405	36	COR	Leiva	12.422	12.631	12.836	13.039	13.252	13.449	13.666	13.849	0	0	0	0	0	0	0	0,0	0,0	0,0	0,0	0,0	0,0	0,0	0,0		
52411	37	OCC	Linares	11.287	11.107	10.932	10.755	10.572	10.394	10.225	10.042	0	0	0	0	0	0	0	0,0	0,0	0,0	0,0	0,0	0,0	0,0	0,0		
52418	38	GUA	Los Andes	17.145	17.437	17.766	18.084	18.403	18.738	19.078	19.414	0	0	0	0	0	0	0	0,0	0,0	0,0	0,0	0,0	0,0	0,0	0,0		
52427	39	TEL	Magüí Payán	18.059	18.624	19.212	19.822	20.435	21.086	21.747	22.437	0	0	0	0	0	0	0	0,0	0,0	0,0	0,0	0,0	0,0	0,0	0,0		
52435	40	PIE	Mallama	8.794	8.637	8.493	8.338	8.190	8.044	7.897	7.755	0	0	0	0	0	0	0	0,0	0,0	0,0	0,0	0,0	0,0	0,0	0,0		
52473	41	SAN	Mosquera	13.161	13.568	13.989	14.423	14.874	15.328	15.801	16.270	0	0	0	0	0	0	0	0,0	0,0	0,0	0,0	0,0	0,0	0,0	0,0		
52480	42	CEN	Nariño	4.376	4.444	4.518	4.586	4.657	4.725	4.795	4.870	0	0	0	0	0	0	0	0,0	0,0	0,0	0,0	0,0	0,0	0,0	0,0		
52490	43	SAN	Olaya Herrera	28.589	28.958	29.324	29.704	30.081	30.456	30.832	31.204	0	0	0	0	0	0	0	0,0	0,0	0,0	0,0	0,0	0,0	0,0	0,0		
52506	44	SAB	Ospina	8.403	8.454	8.500	8.547	8.590	8.640	8.679	8.713	0	0	0	0	0	0	0	0,0	0,0	0,0	0,0	0,0	0,0	0,0	0,0		
52540	45	COR	Policarpa	14.665	14.968	15.270	15.583	15.889	16.204	16.515	16.834	0	0	0	0	0	0	0	0,0	0,0	0,0	0,0	0,0	0,0	0,0	0,0		
52560	46	EXP	Potosí	12.845	12.733	12.616	12.527	12.425	12.332	12.237	12.137	0	0	0	0	0	0	0	0,0	0,0	0,0	0,0	0,0	0,0	0,0	0,0		
52565	47	ABA	Providencia	12.175	12.333	12.488	12.644	12.796	12.955	13.110	13.256	0	0	0	0	0	0	0	0,0	0,0	0,0	0,0	0,0	0,0	0,0	0,0		
52573	48	EXP	Puerres	8.813	8.758	8.695	8.635	8.570	8.520	8.449	8.384	0	0	0	0	0	0	0	0,0	0,0	0,0	0,0	0,0	0,0	0,0	0,0		
52585	49	EXP	Pupiales	18.734	18.830	18.938	19.029	19.122	19.223	19.308	19.388	0	0	0	0	0	0	0	0,0	0,0	0,0	0,0	0,0	0,0	0,0	0,0		
52612	50	PIE	Ricaurte	15.971	16.338	16.711	17.090	17.475	17.862	18.255	18.666	0	0	0	0	0	0	0	0,0	0,0	0,0	0,0	0,0	0,0	0,0	0,0		
52621	51	TEL	Roberto Payán	18.460	19.010	19.557	20.132	20.725	21.332	21.961	22.613	0	0	0	0	0	0	0	0,0	0,0	0,0	0,0	0,0	0,0	0,0	0,0		
52678	52	ABA	Samaniego	50.173																								

DENGUE TOTAL

DEPARTAMENTO DE NARIÑO - AÑO 2008 A 2015

Fuente: Subdirección de Salud Pública - SIVIGILA - Oficina de Epidemiología - IDSN

Codigo	#	Región	Municipios	DENGUE TOTAL																									
				POBLACION A RIESGO								CASOS								TASA X 100.000 Hb									
				2008	2009	2010	2011	2012	2013	2014	2015	2008	2009	2010	2011	2012	2013	2014	2015	2008	2009	2010	2011	2012	2013	2014	2015		
52001	1	CEN	Pasto	0	0	0	0	0	0	0	0	0	0	4	8	41	10	3	16	21	1	N/A	N/A	N/A	N/A	N/A	N/A	N/A	N/A
52019	2	RIO	Albán	6.916	7.093	7.265	7.433	7.597	7.757	7.913	8.065	0	1	0	0	0	0	0	0	0	0	0,0	14,1	0,0	0,0	0,0	0,0	0,0	0,0
52022	3	EXP	Aldana	0	0	0	0	0	0	0	0	0	0	0	0	0	0	0	0	0	0	N/A	N/A	N/A	N/A	N/A	N/A	N/A	N/A
52036	4	OCC	Ancuyá	1.713	1.675	1.644	1.621	1.605	1.596	1.595	1.601	0	0	1	0	0	0	0	0	0	0	0,0	0,0	60,8	0,0	0,0	0,0	0,0	0,0
52051	5	JUA	Arboleda	1.048	1.056	1.064	1.073	1.083	1.094	1.105	1.116	0	0	1	0	0	0	0	0	1	0,0	0,0	94,0	0,0	0,0	0,0	0,0	0,0	89,6
52079	6	TEL	Barbacoas	13.043	13.510	13.970	14.423	14.870	15.310	15.743	16.169	0	0	3	2	0	4	5	10	0,0	0,0	21,5	13,9	0,0	26,1	31,8	61,8	0,0	
52083	7	RIO	Belén	2.868	2.885	2.901	2.916	2.930	2.943	2.956	2.968	0	0	0	0	0	0	0	0	0	0,0	0,0	0,0	0,0	0,0	0,0	0,0	0,0	
52110	8	JUA	Buesaco	5.117	5.259	5.401	5.542	5.682	5.822	5.961	6.099	0	0	1	0	0	0	2	0	0,0	0,0	18,5	0,0	0,0	0,0	0,0	33,6	0,0	
52494	9	JUA	Cartago	616	622	630	639	651	664	680	698	0	0	0	0	0	0	0	0	0,0	0,0	0,0	0,0	0,0	0,0	0,0	0,0	0,0	
52240	10	CEN	Chachagüí	6.493	6.600	6.702	6.804	6.897	6.992	7.067	7.144	0	0	0	0	0	0	1	0,0	0,0	0,0	0,0	0,0	0,0	0,0	0,0	14,0	0,0	
52203	11	RIO	Colón Genova	1.376	1.409	1.441	1.472	1.502	1.531	1.560	1.588	0	0	6	0	0	0	0	0,0	0,0	416,4	0,0	0,0	0,0	0,0	0,0	0,0	0,0	
52207	12	OCC	Consaca	1.751	1.764	1.776	1.787	1.795	1.802	1.807	1.811	0	0	0	0	1	0	0	0,0	0,0	0,0	0,0	0,0	0,0	55,5	0,0	0,0	0,0	
52210	13	EXP	Contadero	0	0	0	0	0	0	0	0	0	0	0	0	0	0	0	N/A	N/A	N/A	N/A	N/A	N/A	N/A	N/A	N/A	N/A	
52215	14	EXP	Córdoba	0	0	0	0	0	0	0	0	0	1	0	0	0	1	0	2	N/A	N/A	N/A	N/A	N/A	N/A	N/A	N/A	N/A	
52224	15	EXP	Cuaspué	0	0	0	0	0	0	0	0	0	0	0	0	0	0	0	N/A	N/A	N/A	N/A	N/A	N/A	N/A	N/A	N/A	N/A	
52227	16	EXP	Cumbal	0	0	0	0	0	0	0	0	0	0	1	0	0	0	1	0	N/A	N/A	N/A	N/A	N/A	N/A	N/A	N/A	N/A	
52233	17	COR	Cumbitara	1.466	1.515	1.563	1.610	1.657	1.703	1.748	1.793	0	0	0	0	0	0	1	0,0	0,0	0,0	0,0	0,0	0,0	0,0	0,0	55,8	0,0	
52250	18	SAN	El Charco	7.663	7.980	8.307	8.643	8.988	9.342	9.706	10.078	1	0	0	1	0	3	2	13	13,0	0,0	0,0	11,6	0,0	32,1	20,6	129,0	0,0	
52254	19	GUA	El Peñol	961	977	993	1.006	1.017	1.025	1.032	1.037	0	0	0	0	0	0	0	0,0	0,0	0,0	0,0	0,0	0,0	0,0	0,0	0,0	0,0	
52256	20	COR	El Rosario	3.523	3.509	3.493	3.476	3.457	3.436	3.414	3.390	0	0	3	0	0	0	5	4	0,0	0,0	85,9	0,0	0,0	0,0	146,5	118,0	0,0	
52258	21	RIO	El Tablón de Gómez	941	929	920	917	909	909	907	905	0	0	3	1	0	0	1	3	0,0	0,0	326,1	109,1	0,0	0,0	110,3	331,5	0,0	
52260	22	GUA	El Tambo	5.204	5.225	5.246	5.269	5.280	5.297	5.299	5.310	0	0	0	0	0	1	0	0	0,0	0,0	0,0	0,0	0,0	18,9	0,0	0,0	0,0	
52520	23	PAS	Francisco Pizarro	5.801	6.019	6.248	6.486	6.735	6.994	7.262	7.541	0	0	1	2	0	7	7	1	0,0	0,0	16,0	30,8	0,0	100,1	96,4	13,3	0,0	
52287	24	EXP	Funes	0	0	0	0	0	0	0	0	0	0	0	0	0	1	0	0	N/A	N/A	N/A	N/A	N/A	N/A	N/A	N/A	N/A	
52317	25	EXP	Guachucal	0	0	0	0	0	0	0	0	0	0	0	0	0	1	0	0	N/A	N/A	N/A	N/A	N/A	N/A	N/A	N/A	N/A	
52320	26	SAB	Guaitarilla	0	0	0	0	0	0	0	0	0	0	0	0	0	0	0	0	N/A	N/A	N/A	N/A	N/A	N/A	N/A	N/A	N/A	
52323	27	EXP	Gualmatán	0	0	0	0	0	0	0	0	0	0	0	0	0	0	0	0	N/A	N/A	N/A	N/A	N/A	N/A	N/A	N/A	N/A	
52352	28	EXP	Iles	0	0	0	0	0	0	0	0	0	0	0	0	0	0	0	0	N/A	N/A	N/A	N/A	N/A	N/A	N/A	N/A	N/A	
52354	29	SAB	Imués	0	0	0	0	0	0	0	0	0	0	0	0	0	0	0	0	N/A	N/A	N/A	N/A	N/A	N/A	N/A	N/A	N/A	
52356	30	EXP	Ipiales	0	0	0	0	0	0	0	0	0	0	0	0	1	1	4	1	N/A	N/A	N/A	N/A	N/A	N/A	N/A	N/A	N/A	
52378	31	RIO	La Cruz	0	0	0	0	0	0	0	0	0	0	2	0	0	1	0	0	N/A	N/A	N/A	N/A	N/A	N/A	N/A	N/A	N/A	
52381	32	CEN	La Florida	1.856	1.850	1.844	1.838	1.833	1.827	1.822	1.817	0	0	0	0	0	2	0	0	0,0	0,0	0,0	0,0	0,0	109,5	0,0	0,0	0,0	
52385	33	GUA	La Ulanada	0	0	0	0	0	0	0	0	0	0	0	0	0	0	0	0	N/A	N/A	N/A	N/A	N/A	N/A	N/A	N/A	N/A	
52390	34	SAN	La Tola	6.656	7.006	7.350	7.728	8.116	8.509	8.916	9.344	0	0	1	0	0	3	0	0	0,0	0,0	13,6	0,0	0,0	35,3	0,0	0,0	0,0	
52399	35	JUA	La Unión	10.366	10.406	10.451	10.495	10.545	10.594	10.638	10.690	0	1	16	1	0	2	1	1	0,0	9,6	153,1	9,5	0,0	18,9	9,4	9,4	0,0	
52405	36	COR	Leiva	3.587	3.703	3.818	3.933	4.047	4.161	4.275	4.388	0	0	0	0	0	0	13	0,0	0,0	0,0	0,0	0,0	0,0	0,0	0,0	296,3	0,0	
52411	37	OCC	Linares	2.326	2.340	2.357	2.370	2.376	2.385	2.401	2.402	0	0	1	0	0	0	1	0	0,0	0,0	42,4	0,0	0,0	0,0	41,6	0,0	0,0	
52418	38	GUA	Los Andes	6.306	6.493	6.683	6.875	7.069	7.264	7.462	7.662	0	0	0	0	0	0	0	2	0,0	0,0	0,0	0,0	0,0	0,0	0,0	0,0	26,1	
52427	39	TEL	Magüí Payán	3.608	3.740	3.875	4.014	4.157	4.305	4.455	4.610	0	0	0	2	0	1	0	0	0,0	0,0	0,0	49,8	0,0	23,2	0,0	0,0	0,0	
52435	40	PIE	Mallama	1.371	1.345	1.331	1.306	1.286	1.268	1.247	1.231	0	0	1	0	0	0	7	1	0,0	0,0	75,1	0,0	0,0	0,0	561,3	81,2	0,0	
52473	41	SAN	Mosquera	4.323	4.507	4.698	4.895	5.097	5.305	5.519	5.738	0	0	14	3	0	6	1	0	0,0	0,0	298,0	61,3	58,9	0,0	108,7	17,4	0,0	
52480	42	CEN	Nariño	0	0	0	0	0	0	0	0	0	1	0	0	0	4	1	1	N/A	N/A	N/A	N/A	N/A	N/A	N/A	N/A	N/A	
52490	43	SAN	Olaya Herrera	8.713	8.862	9.009	9.161	9.313	9.465	9.617	9.768	0	0	0	2	1	3	2	2	0,0	0,0	0,0	21,8	10,7	31,7	20,8	20,5	0,0	
52506	44	SAB	Ospina	0	0	0	0	0	0	0	0	0	0	0	0	0	0	0	0	N/A	N/A	N/A	N/A	N/A	N/A	N/A	N/A	N/A	
52540	45	COR	Policarpa	2.417	2.493	2.570	2.648	2.728	2.808	2.890	2.973	0	2	19	0	0	4	2	0	0,0	80,2	739,3	0,0	0,0	142,5	69,2	0,0	0,0	
52560	46	EXP	Potosí	0	0	0	0	0	0	0	0	0	0	0	0	0	0	0	0	N/A	N/A	N/A	N/A	N/A	N/A	N/A	N/A	N/A	
52565	47	ABA	Providencia	0	0	0	0	0	0	0	0	0	0	0	0	0	0	0	0	N/A	N/A	N/A	N/A	N/A	N/A	N/A	N/A	N/A	
52573	48	EXP	Puerres	0	0	0	0	0	0	0	0	0	0	0	0	0	0	0	0	N/A	N/A	N/A	N/A	N/A	N/A	N/A	N/A	N/A	
52585	49	EXP	Pupiales	0	0	0	0	0	0	0	0	0	0	0	0	0	2	0	0	N/A	N/A	N/A	N/A	N/A	N/A	N/A	N/A	N/A	
52612	50	PIE	Ricaurte	2.190	2.232	2.274	2.318	2.363	2.409	2.456	2.504	0	0	0	0	0	3	6	4	0,0	0,0	0,0	0,0	0,0	124,5	244,3	159,7	0,0	
52621	51	TEL	Roberto Payán	954	988	1.023	1.060	1.098	1.137	1.178	1.221	0	1	0	0	0	0	0	0	0,0	101,2	0,0	0,0	0,0	0,0	0,0	0,0	0,0	
52678	52	ABA	Samaniego	18.248	18.429	18.578	18.696	18.783	18.837	18.861	18.852	2	4	15	3	2	195	5	1	11,0	21,7	80,7	16,0	10,6	1035,2	26,5	5,3	0,0	
52685	53	RIO	San Bernardo	3.375	3.480	3.587	3.697	3.810	3.925	4.042	4.163	0	0	1	0	0	0	0	0	0,0	0,0	27,9	0,0	0,0	0,0	0,0	0,0	0,0	
52687	54	JUA	San Lorenzo	2.353	2.414	2.476	2.536	2.596	2.655	2.714	2.772	0	0	0	0	0	2	0	0	0,0	0,0	0,0	0,0	0,0					

FIEBRE AMARILLA
DEPARTAMENTO DE NARIÑO - AÑO 2008 A 2015

Fuente: Subdirección de Salud Pública - SIVIGILA - Oficina de Epidemiología - IDSN

Codigo	#	Región	Municipios	FIEBRE AMARILLA																								
				POBLACION TOTAL										CASOS										TASA X 100.000 Hb				
				2008	2009	2010	2011	2012	2013	2014	2015	2008	2009	2010	2011	2012	2013	2014	2015	2008	2009	2010	2011	2012	2013	2014	2015	
52001	1	CEN	Pasto	400.055	405.882	411.697	417.484	423.217	428.890	434.486	439.993	0	0	0	0	0	0	0	0,0	0,0	0,0	0,0	0,0	0,0	0,0	0,0		
52019	2	RIO	Albán	20.125	20.411	20.688	20.980	21.270	21.558	21.849	22.131	0	0	0	0	0	0	0	0,0	0,0	0,0	0,0	0,0	0,0	0,0	0,0		
52022	3	EXP	Aldana	6.623	6.548	6.467	6.397	6.320	6.236	6.163	6.085	0	0	0	0	0	0	0	0,0	0,0	0,0	0,0	0,0	0,0	0,0	0,0		
52036	4	OCC	Ancuyá	8.321	8.139	7.962	7.776	7.607	7.424	7.249	7.083	0	0	0	0	0	0	0	0,0	0,0	0,0	0,0	0,0	0,0	0,0	0,0		
52051	5	JUA	Arboleda	7.480	7.492	7.503	7.513	7.523	7.533	7.542	7.550	0	0	0	0	0	0	0	0,0	0,0	0,0	0,0	0,0	0,0	0,0	0,0		
52079	6	TEL	Barbacoas	32.402	33.114	33.866	34.627	35.406	36.214	37.038	37.851	0	0	0	0	0	0	0	0,0	0,0	0,0	0,0	0,0	0,0	0,0	0,0		
52083	7	RIO	Belén	6.850	6.947	7.046	7.133	7.230	7.323	7.419	7.518	0	0	0	0	0	0	0	0,0	0,0	0,0	0,0	0,0	0,0	0,0	0,0		
52110	8	JUA	Buesaco	23.038	23.321	23.602	23.887	24.179	24.466	24.767	25.063	0	0	0	0	0	0	0	0,0	0,0	0,0	0,0	0,0	0,0	0,0	0,0		
52694	9	JUA	Cartago	7.200	7.257	7.306	7.348	7.392	7.447	7.492	7.539	0	0	0	0	0	0	0	0,0	0,0	0,0	0,0	0,0	0,0	0,0	0,0		
52240	10	CEN	Chachagüí	13.114	13.211	13.308	13.408	13.504	13.606	13.692	13.784	0	0	0	0	0	0	0	0,0	0,0	0,0	0,0	0,0	0,0	0,0	0,0		
52203	11	RIO	Colón Genova	9.825	9.862	9.914	9.959	10.005	10.052	10.084	10.127	0	0	0	0	0	0	0	0,0	0,0	0,0	0,0	0,0	0,0	0,0	0,0		
52207	12	OCC	Consaca	10.032	9.942	9.852	9.759	9.674	9.582	9.485	9.386	0	0	0	0	0	0	0	0,0	0,0	0,0	0,0	0,0	0,0	0,0	0,0		
52210	13	EXP	Contadero	6.748	6.785	6.812	6.839	6.875	6.896	6.925	6.954	0	0	0	0	0	0	0	0,0	0,0	0,0	0,0	0,0	0,0	0,0	0,0		
52215	14	EXP	Córdoba	13.687	13.743	13.795	13.844	13.889	13.932	13.970	14.006	0	0	0	0	0	0	0	0,0	0,0	0,0	0,0	0,0	0,0	0,0	0,0		
52224	15	EXP	Cuaspué	8.250	8.307	8.348	8.395	8.447	8.495	8.546	8.592	0	0	0	0	0	0	0	0,0	0,0	0,0	0,0	0,0	0,0	0,0	0,0		
52227	16	EXP	Cumbal	32.863	33.531	34.186	34.858	35.540	36.224	36.926	37.635	0	0	0	0	0	0	0	0,0	0,0	0,0	0,0	0,0	0,0	0,0	0,0		
52233	17	COR	Cumbitara	12.456	12.826	13.199	13.590	13.982	14.385	14.807	15.239	0	0	0	0	0	0	0	0,0	0,0	0,0	0,0	0,0	0,0	0,0	0,0		
52250	18	SAN	El Charco	28.673	29.711	30.785	31.911	33.085	34.300	35.556	36.856	0	0	0	0	0	0	0	0,0	0,0	0,0	0,0	0,0	0,0	0,0	0,0		
52254	19	GUA	El Peñol	6.740	6.704	6.683	6.642	6.616	6.581	6.539	6.500	0	0	0	0	0	0	0	0,0	0,0	0,0	0,0	0,0	0,0	0,0	0,0		
52256	20	COR	El Rosario	11.055	10.944	10.826	10.701	10.575	10.455	10.323	10.201	0	0	0	0	0	0	0	0,0	0,0	0,0	0,0	0,0	0,0	0,0	0,0		
52258	21	RIO	El Tablón de Gómez	13.615	13.490	13.366	13.247	13.122	13.003	12.881	12.757	0	0	0	0	0	0	0	0,0	0,0	0,0	0,0	0,0	0,0	0,0	0,0		
52260	22	GUA	El Tambo	13.564	13.373	13.186	13.006	12.817	12.638	12.448	12.271	0	0	0	0	0	0	0	0,0	0,0	0,0	0,0	0,0	0,0	0,0	0,0		
52520	23	PAS	Francisco Pizaro	12.132	12.510	12.910	13.313	13.723	14.143	14.585	15.039	0	0	0	0	0	0	0	0,0	0,0	0,0	0,0	0,0	0,0	0,0	0,0		
52287	24	EXP	Funes	6.839	6.788	6.734	6.685	6.645	6.593	6.546	6.498	0	0	0	0	0	0	0	0,0	0,0	0,0	0,0	0,0	0,0	0,0	0,0		
52317	25	EXP	Guachucal	16.481	16.375	16.258	16.152	16.029	15.912	15.783	15.652	0	0	0	0	0	0	0	0,0	0,0	0,0	0,0	0,0	0,0	0,0	0,0		
52320	26	SAB	Guaitarilla	13.158	12.991	12.821	12.661	12.498	12.335	12.166	12.011	0	0	0	0	0	0	0	0,0	0,0	0,0	0,0	0,0	0,0	0,0	0,0		
52323	27	EXP	Gualmatán	5.709	5.719	5.729	5.738	5.747	5.754	5.761	5.767	0	0	0	0	0	0	0	0,0	0,0	0,0	0,0	0,0	0,0	0,0	0,0		
52352	28	EXP	Iles	8.067	8.164	8.247	8.342	8.435	8.519	8.613	8.701	0	0	0	0	0	0	0	0,0	0,0	0,0	0,0	0,0	0,0	0,0	0,0		
52354	29	SAB	Imués	7.094	6.970	6.848	6.721	6.598	6.483	6.357	6.236	0	0	0	0	0	0	0	0,0	0,0	0,0	0,0	0,0	0,0	0,0	0,0		
52356	30	EXP	Ipiales	117.482	120.392	123.341	126.335	129.362	132.438	135.542	138.679	0	0	0	0	0	0	0	0,0	0,0	0,0	0,0	0,0	0,0	0,0	0,0		
52378	31	RIO	La Cruz	17.864	17.931	17.992	18.049	18.100	18.145	18.185	18.220	0	0	0	0	0	0	0	0,0	0,0	0,0	0,0	0,0	0,0	0,0	0,0		
52381	32	CEN	La Florida	10.700	10.490	10.295	10.116	9.953	9.805	9.672	9.555	0	0	0	0	0	0	0	0,0	0,0	0,0	0,0	0,0	0,0	0,0	0,0		
52385	33	GUA	La Llanada	6.349	6.274	6.198	6.127	6.045	5.970	5.894	5.813	0	0	0	0	0	0	0	0,0	0,0	0,0	0,0	0,0	0,0	0,0	0,0		
52390	34	SAN	La Tola	9.475	9.862	10.251	10.682	11.130	11.591	12.073	12.584	0	0	0	0	0	0	0	0,0	0,0	0,0	0,0	0,0	0,0	0,0	0,0		
52399	35	JUA	La Unión	27.359	27.179	27.001	26.819	26.639	26.456	26.265	26.078	0	0	0	0	0	0	0	0,0	0,0	0,0	0,0	0,0	0,0	0,0	0,0		
52405	36	COR	Leiva	12.422	12.631	12.836	13.039	13.252	13.449	13.666	13.849	0	0	0	0	0	0	0	0,0	0,0	0,0	0,0	0,0	0,0	0,0	0,0		
52411	37	OCC	Linares	11.287	11.107	10.932	10.755	10.572	10.394	10.225	10.042	0	0	0	0	0	0	0	0,0	0,0	0,0	0,0	0,0	0,0	0,0	0,0		
52418	38	GUA	Los Andes	17.145	17.437	17.766	18.084	18.403	18.738	19.078	19.414	0	0	0	0	0	0	0	0,0	0,0	0,0	0,0	0,0	0,0	0,0	0,0		
52427	39	TEL	Magüí Payán	18.059	18.624	19.212	19.822	20.435	21.086	21.747	22.437	0	0	0	0	0	0	0	0,0	0,0	0,0	0,0	0,0	0,0	0,0	0,0		
52435	40	PIE	Mallama	8.794	8.637	8.493	8.338	8.190	8.044	7.897	7.755	0	0	0	0	0	0	0	0,0	0,0	0,0	0,0	0,0	0,0	0,0	0,0		
52473	41	SAN	Mosquera	13.161	13.568	13.989	14.423	14.874	15.328	15.801	16.270	0	0	0	0	0	0	0	0,0	0,0	0,0	0,0	0,0	0,0	0,0	0,0		
52480	42	CEN	Nariño	4.376	4.444	4.518	4.586	4.657	4.725	4.795	4.870	0	0	0	0	0	0	0	0,0	0,0	0,0	0,0	0,0	0,0	0,0	0,0		
52490	43	SAN	Olaya Herrera	28.589	28.958	29.324	29.704	30.081	30.456	30.832	31.204	0	0	0	0	0	0	0	0,0	0,0	0,0	0,0	0,0	0,0	0,0	0,0		
52506	44	SAB	Ospina	8.403	8.454	8.500	8.547	8.590	8.640	8.679	8.713	0	0	0	0	0	0	0	0,0	0,0	0,0	0,0	0,0	0,0	0,0	0,0		
52540	45	COR	Policarpa	14.665	14.968	15.270	15.583	15.889	16.204	16.515	16.834	0	0	0	0	0	0	0	0,0	0,0	0,0	0,0	0,0	0,0	0,0	0,0		
52560	46	EXP	Potosí	12.845	12.733	12.616	12.527	12.425	12.332	12.237	12.137	0	0	0	0	0	0	0	0,0	0,0	0,0	0,0	0,0	0,0	0,0	0,0		
52565	47	ABA	Providencia	12.175	12.333	12.488	12.644	12.796	12.955	13.110	13.256	0	0	0	0	0	0	0	0,0	0,0	0,0	0,0	0,0	0,0	0,0	0,0		
52573	48	EXP	Puerres	8.813	8.758	8.695	8.635	8.570	8.520	8.449	8.384	0	0	0	0	0	0	0	0,0	0,0	0,0	0,0	0,0	0,0	0,0	0,0		
52585	49	EXP	Pupiales	18.734	18.830	18.938	19.029	19.122	19.223	19.308	19.388	0	0	0	0	0	0	0	0,0	0,0	0,0	0,0	0,0	0,0	0,0	0,0		
52612	50	PIE	Ricaurte	15.971	16.338	16.711	17.090	17.475	17.862	18.255	18.666	0	0	0	0	0	0	0	0,0	0,0	0,0	0,0	0,0	0,0	0,0	0,0		
52621	51	TEL	Roberto Payán	18.460	19.010	19.557	20.132	20.725	21.332	21.961	22.613	0	0	0	0	0	0	0	0,0	0,0	0,0	0,0	0,0	0,0	0,0	0,0		
52678	52	ABA	Samaniego	50.173																								



Gobernación de Nariño



MALARIA VIVAX

DEPARTAMENTO DE NARIÑO - AÑO 2008 A 2015

Fuente: Subdirección de Salud Pública - SIVIGILA - Oficina de Epidemiología - IDSN

Codigo	#	Región	Municipios	MALARIA VIVAX																							
				POBLACION A RIESGO								CASOS								TASA X 100.000 Hb							
				2008	2009	2010	2011	2012	2013	2014	2015	2008	2009	2010	2011	2012	2013	2014	2015	2008	2009	2010	2011	2012	2013	2014	2015
52001	1	CEN	Pasto	0	0	0	0	0	0	0	0	5	4	15	7	1	2	0	0	N/A	N/A	N/A	N/A	N/A	N/A	N/A	N/A
52019	2	RIO	Albán	0	0	0	0	0	0	0	0	0	0	0	1	0	0	0	0	N/A	N/A	N/A	N/A	N/A	N/A	N/A	N/A
52022	3	EXP	Aldana	0	0	0	0	0	0	0	0	0	0	0	0	0	0	0	0	N/A	N/A	N/A	N/A	N/A	N/A	N/A	N/A
52036	4	OCC	Ancuyá	8.321	8.139	7.962	7.776	7.607	7.424	7.249	7.083	0	0	0	0	0	0	0	0	0,0	0,0	0,0	0,0	0,0	0,0	0,0	0,0
52051	5	JUA	Arboleda	0	0	0	0	0	0	0	0	0	0	0	1	0	0	0	0	N/A	N/A	N/A	N/A	N/A	N/A	N/A	N/A
52079	6	TEL	Barbacoas	32.402	33.114	33.866	34.627	35.406	36.214	37.038	37.851	47	15	88	20	5	12	2	24	145,1	45,3	259,8	57,8	14,1	33,1	5,4	63,4
52083	7	RIO	Belén	0	0	0	0	0	0	0	0	0	0	0	0	0	0	0	0	N/A	N/A	N/A	N/A	N/A	N/A	N/A	N/A
52110	8	JUA	Buesaco	0	0	0	0	0	0	0	0	0	3	1	0	0	0	2	0	N/A	N/A	N/A	N/A	N/A	N/A	N/A	N/A
52694	9	JUA	Cartago	0	0	0	0	0	0	0	0	0	0	0	0	0	0	0	0	N/A	N/A	N/A	N/A	N/A	N/A	N/A	N/A
52240	10	CEN	Chachagüí	0	0	0	0	0	0	0	0	0	1	3	2	0	0	0	3	N/A	N/A	N/A	N/A	N/A	N/A	N/A	N/A
52203	11	RIO	Colón Genova	0	0	0	0	0	0	0	0	0	0	0	0	0	0	0	0	N/A	N/A	N/A	N/A	N/A	N/A	N/A	N/A
52207	12	OCC	Consaca	0	0	0	0	0	0	0	0	1	0	1	1	0	0	0	1	N/A	N/A	N/A	N/A	N/A	N/A	N/A	N/A
52210	13	EXP	Contadero	0	0	0	0	0	0	0	0	0	0	1	0	0	0	0	0	N/A	N/A	N/A	N/A	N/A	N/A	N/A	N/A
52215	14	EXP	Córdoba	0	0	0	0	0	0	0	0	0	0	0	0	0	0	0	0	N/A	N/A	N/A	N/A	N/A	N/A	N/A	N/A
52224	15	EXP	Cuaspué	0	0	0	0	0	0	0	0	0	0	0	0	0	0	0	0	N/A	N/A	N/A	N/A	N/A	N/A	N/A	N/A
52227	16	EXP	Cumbal	0	0	0	0	0	0	0	0	0	0	0	0	0	0	0	0	N/A	N/A	N/A	N/A	N/A	N/A	N/A	N/A
52233	17	COR	Cumbitara	12.456	12.826	13.199	13.590	13.982	14.385	14.807	15.239	3	3	4	2	1	6	16	6	24,1	23,4	30,3	14,7	7,2	41,7	108,1	39,4
52250	18	SAN	El Charco	28.673	29.711	30.785	31.911	33.085	34.300	35.556	36.856	158	164	14	4	19	41	5	23	551,0	552,0	45,5	12,5	57,4	119,5	14,1	62,4
52254	19	GUA	El Peñol	0	0	0	0	0	0	0	0	0	0	0	0	0	0	0	0	N/A	N/A	N/A	N/A	N/A	N/A	N/A	N/A
52256	20	COR	El Rosario	11.055	10.944	10.826	10.701	10.575	10.455	10.323	10.201	0	0	0	0	0	0	0	0	0,0	0,0	0,0	0,0	0,0	0,0	0,0	0,0
52258	21	RIO	El Tablón de Gómez	13.615	13.490	13.366	13.247	13.122	13.003	12.881	12.757	1	0	0	0	0	0	0	0	7,3	0,0	0,0	0,0	0,0	0,0	0,0	0,0
52260	22	GUA	El Tambo	0	0	0	0	0	0	0	0	0	1	0	2	0	1	0	1	N/A	N/A	N/A	N/A	N/A	N/A	N/A	N/A
52520	23	PAS	Francisco Pizarro	12.132	12.510	12.910	13.313	13.723	14.143	14.585	15.039	3	1	1	3	1	0	0	1	24,7	8,0	7,7	22,5	7,3	0,0	0,0	6,6
52287	24	EXP	Funes	0	0	0	0	0	0	0	0	0	0	0	0	0	0	0	0	N/A	N/A	N/A	N/A	N/A	N/A	N/A	N/A
52317	25	EXP	Guachucal	0	0	0	0	0	0	0	0	0	1	0	0	0	0	0	0	N/A	N/A	N/A	N/A	N/A	N/A	N/A	N/A
52320	26	SAB	Guaitarilla	0	0	0	0	0	0	0	0	0	0	0	0	0	0	1	0	N/A	N/A	N/A	N/A	N/A	N/A	N/A	N/A
52323	27	EXP	Guamatán	0	0	0	0	0	0	0	0	0	0	0	0	0	0	0	0	N/A	N/A	N/A	N/A	N/A	N/A	N/A	N/A
52352	28	EXP	Iles	0	0	0	0	0	0	0	0	0	0	0	0	0	0	0	0	N/A	N/A	N/A	N/A	N/A	N/A	N/A	N/A
52354	29	SAB	Imués	0	0	0	0	0	0	0	0	0	0	2	0	0	0	0	0	N/A	N/A	N/A	N/A	N/A	N/A	N/A	N/A
52356	30	EXP	Ipiales	0	0	0	0	0	0	0	0	1	2	1	0	4	0	0	2	N/A	N/A	N/A	N/A	N/A	N/A	N/A	N/A
52378	31	RIO	La Cruz	0	0	0	0	0	0	0	0	1	0	0	0	1	0	0	0	N/A	N/A	N/A	N/A	N/A	N/A	N/A	N/A
52381	32	CEN	La Florida	0	0	0	0	0	0	0	0	0	0	0	0	0	0	0	0	N/A	N/A	N/A	N/A	N/A	N/A	N/A	N/A
52385	33	GUA	La Llanada	0	0	0	0	0	0	0	0	0	0	2	0	0	0	0	0	N/A	N/A	N/A	N/A	N/A	N/A	N/A	N/A
52390	34	SAN	La Tala	9.475	9.862	10.251	10.682	11.130	11.591	12.073	12.584	8	38	20	11	7	3	1	2	84,4	385,3	195,1	103,0	62,9	25,9	8,3	15,9
52399	35	JUA	La Unión	0	0	0	0	0	0	0	0	2	1	3	2	0	1	0	0	N/A	N/A	N/A	N/A	N/A	N/A	N/A	N/A
52405	36	COR	Leiva	12.422	12.631	12.836	13.039	13.252	13.449	13.666	13.849	0	1	2	1	0	0	0	0	0,0	7,9	15,6	7,7	0,0	0,0	0,0	0,0
52411	37	OCC	Linares	11.287	11.107	10.932	10.755	10.572	10.394	10.225	10.042	0	0	1	0	0	0	0	0	0,0	0,0	9,1	0,0	0,0	0,0	0,0	0,0
52418	38	GUA	Los Andes	17.145	17.437	17.766	18.084	18.403	18.738	19.078	19.414	0	2	6	4	1	0	0	0	0,0	11,5	33,8	22,1	5,4	0,0	0,0	0,0
52427	39	TEL	Magüi Payan	18.059	18.624	19.212	19.822	20.435	21.086	21.747	22.437	18	64	11	0	0	0	0	1	99,7	343,6	57,3	0,0	0,0	0,0	0,0	4,5
52435	40	PIE	Mallama	0	0	0	0	0	0	0	0	0	0	1	1	0	0	0	0	N/A	N/A	N/A	N/A	N/A	N/A	N/A	N/A
52473	41	SAN	Mosquera	13.161	13.568	13.989	14.423	14.874	15.328	15.801	16.270	26	5	13	10	34	0	1	17	197,6	36,9	92,9	69,3	228,6	0,0	6,3	104,5
52480	42	CEN	Nariño	0	0	0	0	0	0	0	0	0	0	0	1	0	1	0	1	N/A	N/A	N/A	N/A	N/A	N/A	N/A	N/A
52490	43	SAN	Olaya Herrera	28.589	28.958	29.324	29.704	30.081	30.456	30.832	31.204	275	216	207	67	27	5	5	13	961,9	745,9	705,9	225,6	89,8	16,4	16,2	41,7
52506	44	SAB	Ospina	0	0	0	0	0	0	0	0	1	0	0	0	0	0	0	0	N/A	N/A	N/A	N/A	N/A	N/A	N/A	N/A
52540	45	COR	Policarpa	14.665	14.968	15.270	15.583	15.889	16.204	16.515	16.834	4	3	11	0	1	0	0	1	27,3	20,0	72,0	0,0	6,3	0,0	0,0	5,9
52560	46	EXP	Potosí	0	0	0	0	0	0	0	0	0	0	0	0	0	0	0	0	N/A	N/A	N/A	N/A	N/A	N/A	N/A	N/A
52565	47	ABA	Providencia	0	0	0	0	0	0	0	0	0	0	0	0	0	0	0	0	N/A	N/A	N/A	N/A	N/A	N/A	N/A	N/A
52573	48	EXP	Puerres	0	0	0	0	0	0	0	0	0	0	0	0	0	0	0	0	N/A	N/A	N/A	N/A	N/A	N/A	N/A	N/A
52585	49	EXP	Pupiales	0	0	0	0	0	0	0	0	0	0	0	1	0	0	0	0	N/A	N/A	N/A	N/A	N/A	N/A	N/A	N/A
52612	50	PIE	Ricaurte	15.971	16.338	16.711	17.090	17.475	17.862	18.255	18.666	2	0	1	0	0	2	1	0	12,5	0,0	6,0	0,0	0,0	11,2	5,5	0,0
52621	51	TEL	Roberto Payán	18.460	19.010	19.557	20.132	20.725	21.332	21.961	22.613	327	243	62	16	21	3	2	5	1.771,4	1.278,3	317,0	79,5	101,3	14,1	9,1	22,1
52678	52	ABA	Samariego	50.173	50.084	49.995	49.906	49.816	49.726	49.635	49.545	4	2	3	2	0	0	0	1	8,0	4,0	6,0	4,0	0,0	0,0	0,0	2,0
52685	53	RIO	San Bernardo	0	0	0	0	0	0	0	0	0	1	0	0	0	0	0	0	N/A	N/A	N/A	N/A	N/A	N/A	N/A	N/A
52687	54	JUA	San Lorenzo	0	0	0	0	0	0	0	0	0	0	3	0	0	0	0	0	N/A	N/A	N/A	N/A	N/A	N/A	N/A	N/A
52693	55	RIO	San Pablo	0	0	0	0	0	0	0	0	0	0	0	1	0	0	0	0	N/A	N/A	N/A	N/A	N/A	N/A	N/A	N/A
52683	56	OCC	Sandoná	0	0	0	0	0	0	0	0	1	0	0	1	0	2	0	1	N/A	N/A	N/A	N/A	N/A	N/A	N/A	N/A
52696	57	SAN	Santa Bárbara	15.133	15.088	15.034	14.993	14.937	14.878	14.818	14.752	17	4	21	36	87	96	21	12	112,3	26,5	139,7	240,1	582,4	645,2	141,7	81,3
52699	58	ABA	Santacruz	0	0	0	0	0	0	0	0	0	0	0	0	0	0	2	0	N/A	N/A	N/A	N/A	N/A	N/A	N/A	N/A
52720	59	SAB	Sapuy																								



Gobernación de Nariño



MALARIA COMPLICADA

DEPARTAMENTO DE NARIÑO - AÑO 2008 A 2015

Fuente: Subdirección de Salud Pública - SIVIGILA - Oficina de Epidemiología - IDSN

Codigo	#	Región	Municipios	MALARIA COMPLICADA																									
				POBLACION A RIESGO								CASOS								TASA X 100.000 Hb									
				2008	2009	2010	2011	2012	2013	2014	2015	2008	2009	2010	2011	2012	2013	2014	2015	2008	2009	2010	2011	2012	2013	2014	2015		
52001	1	CEN	Pasto	0	0	0	0	0	0	0	0	0	0	2	0	0	3	2	1	0	0	N/A	N/A	N/A	N/A	N/A	N/A	N/A	N/A
52019	2	RIO	Albán	0	0	0	0	0	0	0	0	0	0	0	1	0	0	0	0	0	0	N/A	N/A	N/A	N/A	N/A	N/A	N/A	N/A
52022	3	EXP	Aldana	0	0	0	0	0	0	0	0	0	0	0	0	0	0	0	0	0	0	N/A	N/A	N/A	N/A	N/A	N/A	N/A	N/A
52036	4	OCC	Ancuyá	8.321	8.139	7.962	7.776	7.607	7.424	7.249	7.083	0	0	0	0	0	0	0	0	0	0,0	0,0	0,0	0,0	0,0	0,0	0,0	0,0	
52051	5	JUA	Arboleda	0	0	0	0	0	0	0	0	0	0	0	0	0	0	0	0	0	N/A	N/A	N/A	N/A	N/A	N/A	N/A	N/A	
52079	6	TEL	Barbacoas	32.402	33.114	33.866	34.627	35.406	36.214	37.038	37.851	2	0	0	1	0	6	1	6	6,2	0,0	0,0	2,9	0,0	16,6	2,7	15,9		
52083	7	RIO	Belén	0	0	0	0	0	0	0	0	0	0	0	0	0	0	0	0	N/A	N/A	N/A	N/A	N/A	N/A	N/A	N/A	N/A	
52110	8	JUA	Buesaco	0	0	0	0	0	0	0	0	0	0	0	0	0	0	0	0	N/A	N/A	N/A	N/A	N/A	N/A	N/A	N/A	N/A	
52694	9	JUA	Cartago	0	0	0	0	0	0	0	0	0	0	0	0	0	0	0	0	N/A	N/A	N/A	N/A	N/A	N/A	N/A	N/A	N/A	
52240	10	CEN	Chachagüí	0	0	0	0	0	0	0	0	0	0	0	0	0	0	0	0	N/A	N/A	N/A	N/A	N/A	N/A	N/A	N/A	N/A	
52203	11	RIO	Colón Genova	0	0	0	0	0	0	0	0	0	0	0	0	0	0	0	0	N/A	N/A	N/A	N/A	N/A	N/A	N/A	N/A	N/A	
52207	12	OCC	Consaca	0	0	0	0	0	0	0	0	0	0	0	0	0	0	0	0	N/A	N/A	N/A	N/A	N/A	N/A	N/A	N/A	N/A	
52210	13	EXP	Contadero	0	0	0	0	0	0	0	0	0	0	0	0	0	0	0	0	N/A	N/A	N/A	N/A	N/A	N/A	N/A	N/A	N/A	
52215	14	EXP	Córdoba	0	0	0	0	0	0	0	0	0	0	0	0	0	0	0	0	N/A	N/A	N/A	N/A	N/A	N/A	N/A	N/A	N/A	
52224	15	EXP	Cuaspué	0	0	0	0	0	0	0	0	0	0	0	0	0	0	0	0	N/A	N/A	N/A	N/A	N/A	N/A	N/A	N/A	N/A	
52227	16	EXP	Cumbal	0	0	0	0	0	0	0	0	0	0	0	0	0	0	0	0	N/A	N/A	N/A	N/A	N/A	N/A	N/A	N/A	N/A	
52233	17	COR	Cumbitara	12.456	12.826	13.199	13.590	13.982	14.385	14.807	15.239	0	0	0	0	1	0	1	0,0	0,0	0,0	0,0	7,2	0,0	6,8	0,0	0,0		
52250	18	SAN	El Charco	28.673	29.711	30.785	31.911	33.085	34.300	35.556	36.856	0	0	0	0	0	1	0	1	0,0	0,0	0,0	0,0	2,9	0,0	2,7	0,0		
52254	19	GUA	El Peñol	0	0	0	0	0	0	0	0	0	0	0	0	0	0	0	N/A	N/A	N/A	N/A	N/A	N/A	N/A	N/A	N/A		
52256	20	COR	El Rosario	11.055	10.944	10.826	10.701	10.575	10.455	10.323	10.201	1	0	0	0	0	0	0	9,0	0,0	0,0	0,0	0,0	0,0	0,0	0,0	0,0		
52258	21	RIO	El Tablón de Gómez	13.615	13.490	13.366	13.247	13.122	13.003	12.881	12.757	0	0	0	0	0	0	0	0,0	0,0	0,0	0,0	0,0	0,0	0,0	0,0	0,0		
52260	22	GUA	El Tambo	0	0	0	0	0	0	0	0	0	0	0	0	0	0	0	N/A	N/A	N/A	N/A	N/A	N/A	N/A	N/A	N/A		
52520	23	PAS	Francisco Pizarro	12.132	12.510	12.910	13.313	13.723	14.143	14.585	15.039	0	0	0	0	0	0	0	0,0	0,0	0,0	0,0	0,0	0,0	0,0	0,0	0,0		
52287	24	EXP	Funes	0	0	0	0	0	0	0	0	0	1	0	0	0	0	0	N/A	N/A	N/A	N/A	N/A	N/A	N/A	N/A	N/A		
52317	25	EXP	Guachucal	0	0	0	0	0	0	0	0	0	0	0	0	0	0	0	N/A	N/A	N/A	N/A	N/A	N/A	N/A	N/A	N/A		
52320	26	SAB	Guaitarilla	0	0	0	0	0	0	0	0	0	0	0	0	0	0	0	N/A	N/A	N/A	N/A	N/A	N/A	N/A	N/A	N/A		
52323	27	EXP	Guaimatán	0	0	0	0	0	0	0	0	0	0	0	0	0	0	0	N/A	N/A	N/A	N/A	N/A	N/A	N/A	N/A	N/A		
52352	28	EXP	Iles	0	0	0	0	0	0	0	0	0	0	0	0	0	0	0	N/A	N/A	N/A	N/A	N/A	N/A	N/A	N/A	N/A		
52354	29	SAB	Imués	0	0	0	0	0	0	0	0	0	0	0	0	0	0	0	N/A	N/A	N/A	N/A	N/A	N/A	N/A	N/A	N/A		
52356	30	EXP	IpiALES	0	0	0	0	0	0	0	0	2	1	0	1	0	0	0	N/A	N/A	N/A	N/A	N/A	N/A	N/A	N/A	N/A		
52378	31	RIO	La Cruz	0	0	0	0	0	0	0	0	0	0	0	0	0	0	0	N/A	N/A	N/A	N/A	N/A	N/A	N/A	N/A	N/A		
52381	32	CEN	La Florida	0	0	0	0	0	0	0	0	0	0	0	0	0	0	0	N/A	N/A	N/A	N/A	N/A	N/A	N/A	N/A	N/A		
52385	33	GUA	La Llanada	0	0	0	0	0	0	0	0	0	0	0	0	2	0	1	N/A	N/A	N/A	N/A	N/A	N/A	N/A	N/A	N/A		
52390	34	SAN	La Tala	9.475	9.862	10.251	10.682	11.130	11.591	12.073	12.584	0	0	0	0	0	0	0	0,0	0,0	0,0	0,0	0,0	0,0	0,0	0,0	0,0		
52399	35	JUA	La Unión	0	0	0	0	0	0	0	0	0	0	0	0	0	0	0	N/A	N/A	N/A	N/A	N/A	N/A	N/A	N/A	N/A		
52405	36	COR	Leiva	12.422	12.631	12.836	13.039	13.252	13.449	13.666	13.849	0	0	0	0	0	0	0	0,0	0,0	0,0	0,0	0,0	0,0	0,0	0,0	0,0		
52411	37	OCC	Linares	11.287	11.107	10.932	10.755	10.572	10.394	10.225	10.042	0	0	0	0	0	0	0	0,0	0,0	0,0	0,0	0,0	0,0	0,0	0,0	0,0		
52418	38	GUA	Los Andes	17.145	17.437	17.766	18.084	18.403	18.738	19.078	19.414	0	0	0	0	0	0	0	0,0	0,0	0,0	0,0	0,0	0,0	0,0	0,0	0,0		
52427	39	TEL	Magüí Payán	18.059	18.624	19.212	19.822	20.435	21.086	21.747	22.437	0	0	0	0	1	2	1	0,0	0,0	0,0	0,0	4,7	9,2	4,5	0,0	0,0		
52435	40	PIE	Mallama	0	0	0	0	0	0	0	0	0	0	0	0	0	0	0	N/A	N/A	N/A	N/A	N/A	N/A	N/A	N/A	N/A		
52473	41	SAN	Mosquera	13.161	13.568	13.989	14.423	14.874	15.328	15.801	16.270	2	0	0	1	0	0	0	15,2	0,0	0,0	0,0	6,7	0,0	0,0	0,0	0,0		
52480	42	CEN	Nariño	0	0	0	0	0	0	0	0	0	0	0	0	0	0	0	N/A	N/A	N/A	N/A	N/A	N/A	N/A	N/A	N/A		
52490	43	SAN	Olaya Herrera	28.589	28.958	29.324	29.704	30.081	30.456	30.832	31.204	1	0	0	0	1	2	1	2	3,5	0,0	0,0	0,0	3,3	6,6	3,2	6,4		
52506	44	SAB	Ospina	0	0	0	0	0	0	0	0	0	0	0	0	0	0	0	N/A	N/A	N/A	N/A	N/A	N/A	N/A	N/A	N/A		
52540	45	COR	Policarpa	14.665	14.968	15.270	15.583	15.889	16.204	16.515	16.834	0	0	0	0	3	2	2	0,0	0,0	0,0	0,0	18,9	12,3	12,1	0,0	0,0		
52560	46	EXP	Potosí	0	0	0	0	0	0	0	0	0	0	0	0	0	0	0	N/A	N/A	N/A	N/A	N/A	N/A	N/A	N/A	N/A		
52565	47	ABA	Providencia	0	0	0	0	0	0	0	0	0	0	0	0	0	0	0	N/A	N/A	N/A	N/A	N/A	N/A	N/A	N/A	N/A		
52573	48	EXP	Puerres	0	0	0	0	0	0	0	0	0	0	0	0	0	0	0	N/A	N/A	N/A	N/A	N/A	N/A	N/A	N/A	N/A		
52585	49	EXP	Pupiales	0	0	0	0	0	0	0	0	0	0	0	0	0	0	0	N/A	N/A	N/A	N/A	N/A	N/A	N/A	N/A	N/A		
52612	50	PIE	Ricarte	15.971	16.338	16.711	17.090	17.475	17.862	18.255	18.666	0	1	2	1	0	0	2	0,0	6,1	12,0	5,9	0,0	0,0	11,0	0,0	0,0		
52621	51	TEL	Roberto Payán	18.460	19.010	19.557	20.132	20.725	21.332	21.961	22.613	2	0	0	1	2	2	0	4	10,8	0,0	0,0	5,0	9,7	9,4	0,0	17,7		
52678	52	ABA	Samaniego	50.173	50.084	49.995	49.906	49.816	49.726	49.635	49.545	1	0	0	0	0	0	2	2,0	0,0	0,0	0,0	0,0	0,0	0,0	4,0	0,0		
52685	53	RIO	San Bernardo	0	0	0	0	0	0	0	0	0	0	0	0	0	0	0	N/A	N/A	N/A	N/A	N/A	N/A	N/A	N/A	N/A		
52687	54	JUA	San Lorenzo	0	0	0	0	0	0	0	0	0	0	0	0	0	0	0	N/A	N/A	N/A	N/A	N/A	N/A	N/A	N/A	N/A		
52693	55	RIO	San Pablo	0	0	0	0	0	0	0	0	0	0	0	0	0	0	0	N/A	N/A	N/A	N/A	N/A	N/A	N/A	N/A	N/A		
52683	56	OCC	Sandoná	0	0	0	0	0	0	0	0	0	0	0	0	2	0	0	N/A	N/A	N/A	N/A	N/A	N/A	N/A	N/A	N/A		
52696	57	SAN	Santa Bárbara	15.133	15.088	15.034	14.993	14.937	14.878	14.818	14.752	0	0	0	0	1	1	1	0,0	0,0	0,0	0,0	0,0	6,7	6,7	6,8	0,0		
52699	58	ABA	Santacruz	0	0	0	0	0	0	0	0	0	0	0	0	0	0	1	N/A	N/A	N/A	N/A	N/A	N/A	N/A	N/A	N/A		
52720	59	SAB	Sapuyes	0																									



MALARIA ZONA PACIFICA

DEPARTAMENTO DE NARIÑO - AÑO 2008 A 2015

Fuente: Subdirección de Salud Pública - SIVIGILA - Oficina de Epidemiología - IDSN

Codigo	#	Región	Municipios	MALARIA MIXTA																							
				POBLACION A RIESGO									CASOS									TASA X 100.000 Hb					
				2008	2009	2010	2011	2012	2013	2014	2015	2008	2009	2010	2011	2012	2013	2014	2015	2008	2009	2010	2011	2012	2013	2014	2015
52079	6	TEL	Barbacoas	32.402	33.114	33.866	34.627	35.406	36.214	37.038	37.851	0	0	0	0	1	0	0	2	0,0	0,0	0,0	0,0	2,8	0,0	0,0	5,3
52250	18	SAN	El Charco	28.673	29.711	30.785	31.911	33.085	34.300	35.556	36.856	5	1	0	0	0	4	0	1	17,4	3,4	0,0	0,0	0,0	11,7	0,0	2,7
52520	23	PAS	Francisco Pizarro	12.132	12.510	12.910	13.313	13.723	14.143	14.585	15.039	1	0	0	0	0	0	0	0	8,2	0,0	0,0	0,0	0,0	0,0	0,0	0,0
52390	34	SAN	La Tola	9.475	9.862	10.251	10.682	11.130	11.591	12.073	12.584	0	0	3	0	0	0	0	0	0,0	0,0	29,3	0,0	0,0	0,0	0,0	0,0
52427	39	TEL	Magüi Payan	18.059	18.624	19.212	19.822	20.435	21.086	21.747	22.437	0	2	0	0	0	0	0	0	0,0	10,7	0,0	0,0	0,0	0,0	0,0	0,0
52473	41	SAN	Mosquera	13.161	13.568	13.989	14.423	14.874	15.328	15.801	16.270	1	0	0	0	2	0	0	0	7,6	0,0	0,0	0,0	13,4	0,0	0,0	0,0
52490	43	SAN	Olaya Herrera	28.589	28.958	29.324	29.704	30.081	30.456	30.832	31.204	0	0	2	0	0	0	1	0	0,0	0,0	6,8	0,0	0,0	0,0	3,2	0,0
52621	51	TEL	Roberto Payán	18.460	19.010	19.557	20.132	20.725	21.332	21.961	22.613	0	1	0	0	0	0	0	0	0,0	5,3	0,0	0,0	0,0	0,0	0,0	0,0
52696	57	SAN	Santa Bárbara	15.133	15.088	15.034	14.993	14.937	14.878	14.818	14.752	0	0	0	0	0	1	0	0	0,0	0,0	0,0	0,0	0,0	6,7	0,0	0,0
52835	62	PAS	Tumaco	171.281	175.093	179.005	183.006	187.084	191.218	195.419	199.659	8	3	0	1	0	4	1	9	4,7	1,7	0,0	0,5	0,0	2,1	0,5	4,5
TOTAL ZONA PACIFICA				347.365	355.538	363.933	372.613	381.480	390.546	399.830	409.265	15	7	5	1	3	9	2	12	4,3	2,0	1,4	0,3	0,8	2,3	0,5	2,9
TOTAL DEPARTAMENTO				532.588	541.943	551.571	561.496	571.641	582.005	592.641	603.432	21	7	8	2	5	9	4	13	3,9	1,3	1,5	0,4	0,9	1,5	0,7	2,2

Codigo	#	Región	Municipios	MALARIA FALCIPARUM																							
				POBLACION A RIESGO									CASOS									TASA X 1.000 Hb					
				2008	2009	2010	2011	2012	2013	2014	2015	2008	2009	2010	2011	2012	2013	2014	2015	2008	2009	2010	2011	2012	2013	2014	2015
52079	6	TEL	Barbacoas	32.402	33.114	33.866	34.627	35.406	36.214	37.038	37.851	237	67	19	14	329	448	150	503	7,3	2,0	0,6	0,4	9,3	12,4	4,0	13,3
52250	18	SAN	El Charco	28.673	29.711	30.785	31.911	33.085	34.300	35.556	36.856	272	686	634	261	704	368	750	1.417	9,5	23,1	20,6	8,2	21,3	10,7	21,1	38,4
52520	23	PAS	Francisco Pizarro	12.132	12.510	12.910	13.313	13.723	14.143	14.585	15.039	151	30	16	238	231	77	289	136	12,4	2,4	1,2	17,9	16,8	5,4	19,8	9,0
52390	34	SAN	La Tola	9.475	9.862	10.251	10.682	11.130	11.591	12.073	12.584	40	15	56	72	127	87	52	52	4,2	1,5	5,5	6,7	11,4	7,5	4,3	4,1
52427	39	TEL	Magüi Payan	18.059	18.624	19.212	19.822	20.435	21.086	21.747	22.437	523	689	104	88	538	232	583	149	29,0	37,0	5,4	4,4	26,3	11,0	26,8	6,6
52473	41	SAN	Mosquera	13.161	13.568	13.989	14.423	14.874	15.328	15.801	16.270	313	185	211	476	350	300	337	261	23,8	13,6	15,1	33,0	23,5	19,6	21,3	16,0
52490	43	SAN	Olaya Herrera	28.589	28.958	29.324	29.704	30.081	30.456	30.832	31.204	1.169	877	904	453	1.205	1.575	606	780	40,9	30,3	30,8	15,3	40,1	51,7	19,7	25,0
52621	51	TEL	Roberto Payán	18.460	19.010	19.557	20.132	20.725	21.332	21.961	22.613	516	718	296	560	1.652	768	667	998	28,0	37,8	15,1	27,8	79,7	36,0	30,4	44,1
52696	57	SAN	Santa Bárbara	15.133	15.088	15.034	14.993	14.937	14.878	14.818	14.752	65	117	185	228	270	295	288	266	4,3	7,8	12,3	15,2	18,1	19,8	19,4	18,0
52835	62	PAS	Tumaco	171.281	175.093	179.005	183.006	187.084	191.218	195.419	199.659	1.388	1.269	867	476	1.209	1.673	1.327	1.971	8,1	7,2	4,8	2,6	6,5	8,7	6,8	9,9
TOTAL ZONA PACIFICA				347.365	355.538	363.933	372.613	381.480	390.546	399.830	409.265	4.674	4.653	3.292	2.866	6.615	5.823	5.049	6.533	13,5	13,1	9,0	7,7	17,3	14,9	12,6	16,0
TOTAL DEPARTAMENTO				532.588	541.943	551.571	561.496	571.641	582.005	592.641	603.432	4.688	4.689	3.346	2.926	6.656	5.865	5.075	6.563	8,8	8,7	6,1	5,2	11,6	10,1	8,6	10,9

Codigo	#	Región	Municipios	MALARIA MALARIE																							
				POBLACION A RIESGO									CASOS									TASA X 100.000 Hb					
				2008	2009	2010	2011	2012	2013	2014	2015	2008	2009	2010	2011	2012	2013	2014	2015	2008	2009	2010	2011	2012	2013	2014	2015
52079	6	TEL	Barbacoas	32.402	33.114	33.866	34.627	35.406	36.214	37.038	37.851	0	0	0	0	1	0	0	0	0,0	0,0	0,0	0,0	2,8	0,0	0,0	0,0
52250	18	SAN	El Charco	28.673	29.711	30.785	31.911	33.085	34.300	35.556	36.856	0	0	0	0	0	0	0	0	0,0	0,0	0,0	0,0	0,0	0,0	0,0	0,0
52520	23	PAS	Francisco Pizarro	12.132	12.510	12.910	13.313	13.723	14.143	14.585	15.039	0	0	0	0	0	0	0	0	0,0	0,0	0,0	0,0	0,0	0,0	0,0	0,0
52390	34	SAN	La Tola	9.475	9.862	10.251	10.682	11.130	11.591	12.073	12.584	0	0	0	0	0	0	0	0	0,0	0,0	0,0	0,0	0,0	0,0	0,0	0,0
52427	39	TEL	Magüi Payan	18.059	18.624	19.212	19.822	20.435	21.086	21.747	22.437	0	0	2	0	0	0	0	0	0,0	0,0	10,4	0,0	0,0	0,0	0,0	0,0
52473	41	SAN	Mosquera	13.161	13.568	13.989	14.423	14.874	15.328	15.801	16.270	0	0	0	0	0	0	0	0	0,0	0,0	0,0	0,0	0,0	0,0	0,0	0,0
52490	43	SAN	Olaya Herrera	28.589	28.958	29.324	29.704	30.081	30.456	30.832	31.204	1	0	0	0	0	2	0	0	3,5	0,0	0,0	0,0	0,0	6,6	0,0	0,0
52621	51	TEL	Roberto Payán	18.460	19.010	19.557	20.132	20.725	21.332	21.961	22.613	0	0	0	0	0	0	0	0	0,0	0,0	0,0	0,0	0,0	0,0	0,0	0,0
52696	57	SAN	Santa Bárbara	15.133	15.088	15.034	14.993	14.937	14.878	14.818	14.752	0	0	0	0	0	0	0	0	0,0	0,0	0,0	0,0	0,0	0,0	0,0	0,0
52835	62	PAS	Tumaco	171.281	175.093	179.005	183.006	187.084	191.218	195.419	199.659	0	0	1	0	0	0	0	0	0,0	0,0	0,6	0,0	0,0	0,0	0,0	0,0
TOTAL ZONA PACIFICA				347.365	355.538	363.933	372.613	381.480	390.546	399.830	409.265	1	0	3	0	1	2	0	0	0,3	0,0	0,8	0,0	0,3	0,5	0,0	0,0
TOTAL DEPARTAMENTO				532.588	541.943	551.571	561.496	571.641	582.005	592.641	603.432	1	0	3	1	1	2	0	0	0,2	0,0	0,5	0,2	0,2	0,3	0,0	0,0

NOTA:

Población a riesgo: Urbana y rural < 1.600 msnm



MALARIA ZONA PACIFICA

DEPARTAMENTO DE NARIÑO - AÑO 2008 A 2015

Fuente: Subdirección de Salud Pública - SIVIGILA - Oficina de Epidemiología - IDSN

Codigo	#	Región	Municipios	MALARIA VIVAX																								
				POBLACION A RIESGO							CASOS							TASA X 100.000 Hb										
				2008	2009	2010	2011	2012	2013	2014	2015	2008	2009	2010	2011	2012	2013	2014	2015	2008	2009	2010	2011	2012	2013	2014	2015	
52079	6	TEL	Barbacoas	32.402	33.114	33.866	34.627	35.406	36.214	37.038	37.851	47	15	88	20	5	12	2	24	145,1	45,3	259,8	57,8	14,1	33,1	5,4	63,4	
52250	18	SAN	El Charco	28.673	29.711	30.785	31.911	33.085	34.300	35.556	36.856	158	164	14	4	19	41	5	23	551,0	552,0	45,5	12,5	57,4	119,5	14,1	62,4	
52520	23	PAS	Francisco Pizarro	12.132	12.510	12.910	13.313	13.723	14.143	14.585	15.039	3	1	1	3	1	0	0	1	24,7	8,0	7,7	22,5	7,3	0,0	0,0	6,6	
52390	34	SAN	La Tola	9.475	9.862	10.251	10.682	11.130	11.591	12.073	12.584	8	38	20	11	7	3	1	2	84,4	385,3	195,1	103,0	62,9	25,9	8,3	15,9	
52427	39	TEL	Magüi Payan	18.059	18.624	19.212	19.822	20.435	21.086	21.747	22.437	18	64	11	0	0	0	0	1	99,7	343,6	57,3	0,0	0,0	0,0	0,0	4,5	
52473	41	SAN	Mosquera	13.161	13.568	13.989	14.423	14.874	15.328	15.801	16.270	26	5	13	10	34	0	1	17	197,6	36,9	92,9	69,3	228,6	0,0	6,3	104,5	
52490	43	SAN	Olaya Herrera	28.589	28.958	29.324	29.704	30.081	30.456	30.832	31.204	275	216	207	67	27	5	5	13	961,9	745,9	705,9	225,6	89,8	16,4	16,2	41,7	
52621	51	TEL	Roberto Payán	18.460	19.010	19.557	20.132	20.725	21.332	21.961	22.613	327	243	62	16	21	3	2	5	1.771,4	1.278,3	317,0	79,5	101,3	14,1	9,1	22,1	
52696	57	SAN	Santa Bárbara	15.133	15.088	15.034	14.993	14.937	14.878	14.818	14.752	17	4	21	36	87	96	21	12	112,3	26,5	139,7	240,1	582,4	645,2	141,7	81,3	
52835	62	PAS	Tumaco	171.281	175.093	179.005	183.006	187.084	191.218	195.419	199.659	444	229	182	470	261	106	15	84	259,2	130,8	101,7	256,8	139,5	55,4	7,7	42,1	
TOTAL ZONA PACIFICA				347.365	355.538	363.933	372.613	381.480	390.546	399.830	409.265	1.323	979	619	637	462	266	52	182	380,9	275,4	170,1	171,0	121,1	68,1	13,0	44,5	
TOTAL DEPARTAMENTO				532.588	541.943	551.571	561.496	571.641	582.005	592.641	603.432	1.349	1.005	678	669	472	281	74	200	253,3	185,4	122,9	119,1	82,6	48,3	12,5	33,1	

Codigo	#	Región	Municipios	MALARIA COMPLICADA																								
				POBLACION A RIESGO							CASOS							TASA X 100.000 Hb										
				2008	2009	2010	2011	2012	2013	2014	2015	2008	2009	2010	2011	2012	2013	2014	2015	2008	2009	2010	2011	2012	2013	2014	2015	
52079	6	TEL	Barbacoas	32.402	33.114	33.866	34.627	35.406	36.214	37.038	37.851	2	0	0	1	0	6	1	6	6,2	0,0	0,0	2,9	0,0	16,6	2,7	15,9	
52250	18	SAN	El Charco	28.673	29.711	30.785	31.911	33.085	34.300	35.556	36.856	0	0	0	0	0	1	0	1	0,0	0,0	0,0	0,0	0,0	2,9	0,0	2,7	
52520	23	PAS	Francisco Pizarro	12.132	12.510	12.910	13.313	13.723	14.143	14.585	15.039	0	0	0	0	0	0	0	0	0,0	0,0	0,0	0,0	0,0	0,0	0,0	0,0	
52390	34	SAN	La Tola	9.475	9.862	10.251	10.682	11.130	11.591	12.073	12.584	0	0	0	0	0	0	0	0	0,0	0,0	0,0	0,0	0,0	0,0	0,0	0,0	
52427	39	TEL	Magüi Payan	18.059	18.624	19.212	19.822	20.435	21.086	21.747	22.437	0	0	0	0	0	1	2	1	0,0	0,0	0,0	0,0	0,0	4,7	9,2	4,5	
52473	41	SAN	Mosquera	13.161	13.568	13.989	14.423	14.874	15.328	15.801	16.270	2	0	0	0	1	0	0	0	15,2	0,0	0,0	0,0	6,7	0,0	0,0	0,0	
52490	43	SAN	Olaya Herrera	28.589	28.958	29.324	29.704	30.081	30.456	30.832	31.204	1	0	0	0	1	2	1	2	3,5	0,0	0,0	0,0	3,3	6,6	3,2	6,4	
52621	51	TEL	Roberto Payán	18.460	19.010	19.557	20.132	20.725	21.332	21.961	22.613	2	0	0	1	2	2	0	4	10,8	0,0	0,0	5,0	9,7	9,4	0,0	17,7	
52696	57	SAN	Santa Bárbara	15.133	15.088	15.034	14.993	14.937	14.878	14.818	14.752	0	0	0	0	0	1	1	1	0,0	0,0	0,0	0,0	0,0	6,7	6,7	6,8	
52835	62	PAS	Tumaco	171.281	175.093	179.005	183.006	187.084	191.218	195.419	199.659	1	10	4	6	11	17	12	59	0,6	5,7	2,2	3,3	5,9	8,9	6,1	29,6	
TOTAL ZONA PACIFICA				347.365	355.538	363.933	372.613	381.480	390.546	399.830	409.265	8	10	4	8	15	30	17	74	2,3	2,8	1,1	2,1	3,9	7,7	4,3	18,1	
TOTAL DEPARTAMENTO				532.588	541.943	551.571	561.496	571.641	582.005	592.641	603.432	15	13	6	13	21	38	22	79	2,8	2,4	1,1	2,3	3,7	6,5	3,7	13,1	

Codigo	#	Región	Municipios	MALARIA TOTAL																								
				POBLACION A RIESGO							CASOS							TASA X 1.000 Hb										
				2008	2009	2010	2011	2012	2013	2014	2015	2008	2009	2010	2011	2012	2013	2014	2015	2008	2009	2010	2011	2012	2013	2014	2015	
52079	6	TEL	Barbacoas	32.402	33.114	33.866	34.627	35.406	36.214	37.038	37.851	286	82	107	35	336	466	153	535	8,8	2,5	3,2	1,0	9,5	12,9	4,1	14,1	
52250	18	SAN	El Charco	28.673	29.711	30.785	31.911	33.085	34.300	35.556	36.856	435	851	648	265	723	414	755	1.442	15,2	28,6	21,0	8,3	21,9	12,1	21,2	39,1	
52520	23	PAS	Francisco Pizarro	12.132	12.510	12.910	13.313	13.723	14.143	14.585	15.039	155	31	17	241	232	77	289	137	12,8	2,5	1,3	18,1	16,9	5,4	19,8	9,1	
52390	34	SAN	La Tola	9.475	9.862	10.251	10.682	11.130	11.591	12.073	12.584	48	53	79	83	134	90	53	54	5,1	5,4	7,7	7,8	12,0	7,8	4,4	4,3	
52427	39	TEL	Magüi Payan	18.059	18.624	19.212	19.822	20.435	21.086	21.747	22.437	541	755	117	88	538	233	585	151	30,0	40,5	6,1	4,4	26,3	11,0	26,9	6,7	
52473	41	SAN	Mosquera	13.161	13.568	13.989	14.423	14.874	15.328	15.801	16.270	342	190	224	486	387	300	338	278	26,0	14,0	16,0	33,7	26,0	19,6	21,4	17,1	
52490	43	SAN	Olaya Herrera	28.589	28.958	29.324	29.704	30.081	30.456	30.832	31.204	1.446	1.093	1.113	520	1.233	1.584	613	795	50,6	37,7	38,0	17,5	41,0	52,0	19,9	25,5	
52621	51	TEL	Roberto Payán	18.460	19.010	19.557	20.132	20.725	21.332	21.961	22.613	845	962	358	577	1.675	773	669	1.007	45,8	50,6	18,3	28,7	80,8	36,2	30,5	44,5	
52696	57	SAN	Santa Bárbara	15.133	15.088	15.034	14.993	14.937	14.878	14.818	14.752	82	121	206	264	357	393	310	279	5,4	8,0	13,7	17,6	23,9	26,4	20,9	18,9	
52835	62	PAS	Tumaco	171.281	175.093	179.005	183.006	187.084	191.218	195.419	199.659	1.841	1.511	1.054	953	1.481	1.800	1.355	2.064	10,7	8,6	5,9	5,2	7,9	9,4	6,9	10,3	
TOTAL ZONA PACIFICA				347.365	355.538	363.933	372.613	381.480	390.546	399.830	409.265	6.021	5.649	3.923	3.512	7.096	6.130	5.120	6.727	17,3	15,9	10,8	9,4	18,6	15,7	12,8	16,4	
TOTAL DEPARTAMENTO				532.588	541.943	551.571	561.496	571.641	582.005	592.641	603.432	6.074	5.714	4.041	3.611	7.155	6.195	5.175	6.776	11,4	10,5	7,3	6,4	12,5	10,6	8,7	11,2	

NOTA:
Población a riesgo: Urbana y rural < 1.600 msnm

MENINGITIS TUBERCULOSA
DEPARTAMENTO DE NARIÑO - AÑO 2008 A 2015

Fuente: Subdirección de Salud Pública - SIVIGILA - Oficina de Epidemiología - IDSN

Codigo	#	Región	Municipios	MENINGITIS TUBERCULOSA																								
				POBLACION TOTAL										CASOS										TASA X 100.000 Hb				
				2008	2009	2010	2011	2012	2013	2014	2015	2008	2009	2010	2011	2012	2013	2014	2015	2008	2009	2010	2011	2012	2013	2014	2015	
52001	1	CEN	Pasto	400.055	405.882	411.697	417.484	423.217	428.890	434.486	439.993	2	0	1	8	3	2	0	1	0,5	0,0	0,2	1,9	0,7	0,5	0,0	0,2	
52019	2	RIO	Albán	20.125	20.411	20.688	20.980	21.270	21.558	21.849	22.131	0	0	0	0	0	0	0	0	0,0	0,0	0,0	0,0	0,0	0,0	0,0	0,0	
52022	3	EXP	Aldana	6.623	6.548	6.467	6.397	6.320	6.236	6.163	6.085	0	0	0	0	0	0	0	0	0,0	0,0	0,0	0,0	0,0	0,0	0,0	0,0	
52036	4	OCC	Ancuyá	8.321	8.139	7.962	7.776	7.607	7.424	7.249	7.083	0	0	0	0	0	0	0	0	0,0	0,0	0,0	0,0	0,0	0,0	0,0	0,0	
52051	5	JUA	Arboleda	7.480	7.492	7.503	7.513	7.523	7.533	7.542	7.550	0	0	0	0	0	0	0	0	0,0	0,0	0,0	0,0	0,0	0,0	0,0	0,0	
52079	6	TEL	Barbacoas	32.402	33.114	33.866	34.627	35.406	36.214	37.038	37.851	0	0	0	0	0	0	1	0	0,0	0,0	0,0	0,0	0,0	0,0	2,7	0,0	
52083	7	RIO	Belén	6.850	6.947	7.046	7.133	7.230	7.323	7.419	7.518	0	0	0	0	0	0	0	0	0,0	0,0	0,0	0,0	0,0	0,0	0,0	0,0	
52110	8	JUA	Buesaco	23.038	23.321	23.602	23.887	24.179	24.466	24.767	25.063	0	0	0	0	1	0	0	0	0,0	0,0	0,0	0,0	4,1	0,0	0,0	0,0	
52694	9	JUA	Cartago	7.200	7.257	7.306	7.348	7.392	7.447	7.492	7.539	0	0	0	0	0	0	0	0	0,0	0,0	0,0	0,0	0,0	0,0	0,0	0,0	
52240	10	CEN	Chachagüí	13.114	13.211	13.308	13.408	13.504	13.606	13.692	13.784	0	0	0	0	0	0	0	0	0,0	0,0	0,0	0,0	0,0	0,0	0,0	0,0	
52203	11	RIO	Colón Genova	9.825	9.862	9.914	9.959	10.005	10.052	10.084	10.127	0	0	0	0	0	0	0	0	0,0	0,0	0,0	0,0	0,0	0,0	0,0	0,0	
52207	12	OCC	Consaca	10.032	9.942	9.852	9.759	9.674	9.582	9.485	9.386	0	0	0	0	0	0	0	0	0,0	0,0	0,0	0,0	0,0	0,0	0,0	0,0	
52210	13	EXP	Contadero	6.748	6.785	6.812	6.839	6.875	6.896	6.925	6.954	0	0	0	0	0	0	0	0	0,0	0,0	0,0	0,0	0,0	0,0	0,0	0,0	
52215	14	EXP	Córdoba	13.687	13.743	13.795	13.844	13.889	13.932	13.970	14.006	0	0	0	0	0	0	0	0	0,0	0,0	0,0	0,0	0,0	0,0	0,0	0,0	
52224	15	EXP	Cuasupal	8.250	8.307	8.348	8.395	8.447	8.495	8.546	8.592	0	0	0	0	1	0	0	0	0,0	0,0	0,0	0,0	11,8	0,0	0,0	0,0	
52227	16	EXP	Cumbal	32.863	33.531	34.186	34.858	35.540	36.224	36.926	37.635	0	0	0	0	0	0	0	0	0,0	0,0	0,0	0,0	0,0	0,0	0,0	0,0	
52233	17	COR	Cumbitara	12.456	12.826	13.199	13.590	13.982	14.385	14.807	15.239	0	0	0	0	0	0	0	0	0,0	0,0	0,0	0,0	0,0	0,0	0,0	0,0	
52250	18	SAN	El Charco	28.673	29.711	30.785	31.911	33.085	34.300	35.556	36.856	0	0	0	0	0	0	0	0	0,0	0,0	0,0	0,0	0,0	0,0	0,0	0,0	
52254	19	GUA	El Peñol	6.740	6.704	6.683	6.642	6.616	6.581	6.539	6.500	0	0	0	0	0	0	0	0	0,0	0,0	0,0	0,0	0,0	0,0	0,0	0,0	
52256	20	COR	El Rosario	11.055	10.944	10.826	10.701	10.575	10.455	10.323	10.201	0	0	0	0	0	1	0	0	0,0	0,0	0,0	0,0	0,0	9,6	0,0	0,0	
52258	21	RIO	El Tablón de Gómez	13.615	13.490	13.366	13.247	13.122	13.003	12.881	12.757	0	0	0	0	0	0	0	0	0,0	0,0	0,0	0,0	0,0	0,0	0,0	0,0	
52260	22	GUA	El Tambo	13.564	13.373	13.186	13.006	12.817	12.638	12.448	12.271	0	0	0	0	0	0	0	0	0,0	0,0	0,0	0,0	0,0	0,0	0,0	0,0	
52250	23	PAS	Francisco Pizaro	12.132	12.510	12.910	13.313	13.723	14.143	14.585	15.039	0	0	0	0	0	0	0	0	0,0	0,0	0,0	0,0	0,0	0,0	0,0	0,0	
52287	24	EXP	Funes	6.839	6.788	6.734	6.685	6.645	6.593	6.546	6.498	0	0	0	0	0	0	0	0	0,0	0,0	0,0	0,0	0,0	0,0	0,0	0,0	
52317	25	EXP	Guachucal	16.481	16.375	16.258	16.152	16.029	15.912	15.783	15.652	0	0	0	0	0	0	0	0	0,0	0,0	0,0	0,0	0,0	0,0	0,0	0,0	
52320	26	SAB	Guaitarilla	13.158	12.991	12.821	12.661	12.498	12.335	12.166	12.011	0	0	0	0	0	0	0	0	0,0	0,0	0,0	0,0	0,0	0,0	0,0	0,0	
52323	27	EXP	Guilmán	5.709	5.719	5.729	5.738	5.747	5.754	5.761	5.767	0	0	0	0	0	0	0	0	0,0	0,0	0,0	0,0	0,0	0,0	0,0	0,0	
52352	28	EXP	Illes	8.067	8.164	8.247	8.342	8.435	8.519	8.613	8.701	0	0	0	0	0	0	0	0	0,0	0,0	0,0	0,0	0,0	0,0	0,0	0,0	
52354	29	SAB	Imués	7.094	6.970	6.848	6.721	6.598	6.483	6.357	6.236	0	0	0	0	0	0	0	0	0,0	0,0	0,0	0,0	0,0	0,0	0,0	0,0	
52356	30	EXP	IpiALES	117.482	120.392	123.341	126.335	129.362	132.438	135.542	138.679	0	0	0	1	0	0	1	0	0,0	0,0	0,0	0,8	0,0	0,0	0,7	0,0	
52378	31	RIO	La Cruz	17.864	17.931	17.992	18.049	18.100	18.145	18.185	18.220	0	0	0	0	1	0	0	0	0,0	0,0	0,0	0,0	5,5	0,0	0,0	0,0	
52381	32	CEN	La Florida	10.700	10.490	10.295	10.116	9.953	9.805	9.672	9.555	0	0	0	0	0	0	0	0	0,0	0,0	0,0	0,0	0,0	0,0	0,0	0,0	
52385	33	GUA	La Llanada	6.349	6.274	6.198	6.127	6.045	5.970	5.894	5.813	0	0	0	0	0	0	0	0	0,0	0,0	0,0	0,0	0,0	0,0	0,0	0,0	
52390	34	SAN	La Tola	9.475	9.862	10.251	10.682	11.130	11.591	12.073	12.584	0	0	0	0	0	0	0	0	0,0	0,0	0,0	0,0	0,0	0,0	0,0	0,0	
52399	35	JUA	La Unión	27.359	27.179	27.001	26.819	26.639	26.456	26.265	26.078	0	0	0	0	0	0	0	0	0,0	0,0	0,0	0,0	0,0	0,0	0,0	0,0	
52405	36	COR	Leiva	12.422	12.631	12.836	13.039	13.252	13.449	13.666	13.849	0	0	0	0	0	0	0	0	0,0	0,0	0,0	0,0	0,0	0,0	0,0	0,0	
52411	37	OCC	Linares	11.287	11.107	10.932	10.755	10.572	10.394	10.225	10.042	0	0	0	0	0	0	0	0	0,0	0,0	0,0	0,0	0,0	0,0	0,0	0,0	
52418	38	GUA	Los Andes	17.145	17.437	17.766	18.084	18.403	18.738	19.078	19.414	0	0	0	0	0	0	0	0	0,0	0,0	0,0	0,0	0,0	0,0	0,0	0,0	
52427	39	TEL	Magüi Payán	18.059	18.624	19.212	19.822	20.435	21.086	21.747	22.437	0	1	0	1	1	0	0	0	0,0	5,4	0,0	5,0	4,9	0,0	0,0	0,0	
52435	40	PIE	Mallama	8.794	8.637	8.493	8.338	8.190	8.044	7.897	7.755	0	0	0	0	0	0	0	0	0,0	0,0	0,0	0,0	0,0	0,0	0,0	0,0	
52473	41	SAN	Mosquera	13.161	13.568	13.989	14.423	14.874	15.328	15.801	16.270	0	0	0	0	0	0	0	0	0,0	0,0	0,0	0,0	0,0	0,0	0,0	0,0	
52480	42	CEN	Nariño	4.376	4.444	4.518	4.586	4.657	4.725	4.795	4.870	0	0	0	0	0	0	0	0	0,0	0,0	0,0	0,0	0,0	0,0	0,0	0,0	
52490	43	SAN	Olaya Herrera	28.589	28.958	29.324	29.704	30.081	30.456	30.832	31.204	0	0	0	0	0	0	0	0	0,0	0,0	0,0	0,0	0,0	0,0	0,0	0,0	
52506	44	SAB	Ospina	8.403	8.454	8.500	8.547	8.590	8.640	8.679	8.713	0	0	0	0	0	0	0	0	0,0	0,0	0,0	0,0	0,0	0,0	0,0	0,0	
52540	45	COR	Policarpa	14.665	14.968	15.270	15.583	15.889	16.204	16.515	16.834	0	0	0	0	0	0	0	0	0,0	0,0	0,0	0,0	0,0	0,0	0,0	0,0	
52560	46	EXP	Potosí	12.845	12.733	12.616	12.527	12.425	12.332	12.237	12.137	0	0	0	0	0	0	0	0	0,0	0,0	0,0	0,0	0,0	0,0	0,0	0,0	
52565	47	ABA	Providencia	12.175	12.333	12.488	12.644	12.796	12.955	13.110	13.256	0	0	0	0	0	0	0	0	0,0	0,0	0,0	0,0	0,0	0,0	0,0	0,0	
52573	48	EXP	Puerres	8.813	8.758	8.695	8.635	8.570	8.520	8.449	8.384	0	0	0	0	0	0	0	0	0,0	0,0	0,0	0,0	0,0	0,0	0,0	0,0	
52585	49	EXP	Pupiales	18.734	18.830	18.938	19.029	19.122	19.223	19.308	19.388	0	0	0	0	0	0	0	0	0,0	0,0	0,0	0,0	0,0	0,0	0,0	0,0	
52612	50	PIE	Ricaurte	15.971	16.338	16.711	17.090	17.475	17.862	18.255	18.666	0	1	1	0	1	0	0	0	0,0	6,1	6,0						

TUBERCULOSIS EXTRAPULMONAR

DEPARTAMENTO DE NARIÑO - AÑO 2008 A 2015

Fuente: Subdirección de Salud Pública - SIVIGILA - Oficina de Epidemiología - IDSN

Codigo	#	Región	Municipios	TUBERCULOSIS EXTRAPULMONAR																							
				POBLACION TOTAL										CASOS										TASA X 100.000 Hb			
				2008	2009	2010	2011	2012	2013	2014	2015	2008	2009	2010	2011	2012	2013	2014	2015	2008	2009	2010	2011	2012	2013	2014	2015
52001	1	CEN	Pasto	400.055	405.882	411.697	417.484	423.217	428.890	434.486	439.993	10	5	6	16	8	11	14	20	2,5	1,2	1,5	3,8	1,9	2,6	3,2	4,5
52019	2	RIO	Albán	20.125	20.411	20.688	20.980	21.270	21.558	21.849	22.131	0	0	0	1	0	0	0	0	0,0	0,0	0,0	4,8	0,0	0,0	0,0	0,0
52022	3	EXP	Aldana	6.623	6.548	6.467	6.397	6.320	6.236	6.163	6.085	0	0	0	0	0	0	0	0	0,0	0,0	0,0	0,0	0,0	0,0	0,0	0,0
52036	4	OCC	Ancuyá	8.321	8.139	7.962	7.776	7.607	7.424	7.249	7.083	0	0	0	0	0	1	0	0	0,0	0,0	0,0	0,0	0,0	13,5	0,0	0,0
52051	5	JUA	Arboleda	7.480	7.492	7.503	7.513	7.523	7.533	7.542	7.550	0	0	0	0	0	0	0	0	0,0	0,0	0,0	0,0	0,0	0,0	0,0	0,0
52079	6	TEL	Barbacoas	32.402	33.114	33.866	34.627	35.406	36.214	37.038	37.851	2	0	1	0	0	0	0	1	6,2	0,0	3,0	0,0	0,0	0,0	0,0	2,6
52083	7	RIO	Belén	6.850	6.947	7.046	7.133	7.230	7.323	7.419	7.518	0	0	0	0	0	0	0	0	0,0	0,0	0,0	0,0	0,0	0,0	0,0	0,0
52110	8	JUA	Buesaco	23.038	23.321	23.602	23.887	24.179	24.466	24.767	25.063	0	0	0	0	1	0	1	0	0,0	0,0	0,0	0,0	4,1	0,0	4,0	0,0
52694	9	JUA	Cartago	7.200	7.257	7.306	7.348	7.392	7.447	7.492	7.539	0	0	0	0	0	0	0	0	0,0	0,0	0,0	0,0	0,0	0,0	0,0	0,0
52240	10	CEN	Chachagüí	13.114	13.211	13.308	13.408	13.504	13.606	13.692	13.784	1	0	0	0	0	0	0	1	7,6	0,0	0,0	0,0	0,0	0,0	0,0	7,3
52203	11	RIO	Colón Genova	9.825	9.862	9.914	9.959	10.005	10.052	10.084	10.127	1	0	0	0	0	0	0	0	10,2	0,0	0,0	0,0	0,0	0,0	0,0	0,0
52207	12	OCC	Consaca	10.032	9.942	9.852	9.759	9.674	9.582	9.485	9.386	1	0	0	0	1	0	0	0	10,0	0,0	0,0	0,0	10,3	0,0	0,0	0,0
52210	13	EXP	Contadero	6.748	6.785	6.812	6.839	6.875	6.896	6.925	6.954	0	0	0	0	0	0	0	0	0,0	0,0	0,0	0,0	0,0	0,0	0,0	0,0
52215	14	EXP	Córdoba	13.687	13.743	13.795	13.844	13.889	13.932	13.970	14.006	1	0	0	0	1	1	0	0	7,3	0,0	0,0	0,0	7,2	7,2	0,0	0,0
52224	15	EXP	Cuaspué	8.250	8.307	8.348	8.395	8.447	8.495	8.546	8.592	0	0	0	0	2	1	0	0	0,0	0,0	0,0	0,0	23,7	11,8	0,0	0,0
52227	16	EXP	Cumbal	32.863	33.531	34.186	34.858	35.540	36.224	36.926	37.635	0	0	0	0	0	0	0	0	0,0	0,0	0,0	0,0	0,0	0,0	0,0	0,0
52233	17	COR	Cumbitara	12.456	12.826	13.199	13.590	13.982	14.385	14.807	15.239	0	0	0	0	0	0	0	0	0,0	0,0	0,0	0,0	0,0	0,0	0,0	0,0
52250	18	SAN	El Charco	28.673	29.711	30.785	31.911	33.085	34.300	35.556	36.856	0	0	0	0	0	1	0	0	0,0	0,0	0,0	0,0	0,0	2,9	0,0	0,0
52254	19	GUA	El Peñol	6.740	6.704	6.683	6.642	6.616	6.581	6.539	6.500	0	0	0	2	0	0	0	0	0,0	0,0	0,0	30,1	0,0	0,0	0,0	0,0
52256	20	COR	El Rosario	11.055	10.944	10.826	10.701	10.575	10.455	10.323	10.201	0	0	0	0	0	1	0	0	0,0	0,0	0,0	0,0	0,0	0,0	9,7	0,0
52258	21	RIO	El Tablón de Gómez	13.615	13.490	13.366	13.247	13.122	13.003	12.881	12.757	0	0	1	0	0	0	0	0	0,0	0,0	7,5	0,0	0,0	0,0	0,0	0,0
52260	22	GUA	El Tambo	13.564	13.373	13.186	13.006	12.817	12.638	12.448	12.271	0	0	0	0	0	0	1	0	0,0	0,0	0,0	0,0	0,0	0,0	8,0	0,0
52520	23	PAS	Francisco Pizaro	12.132	12.510	12.910	13.313	13.723	14.143	14.585	15.039	0	0	0	0	0	0	0	0	0,0	0,0	0,0	0,0	0,0	0,0	0,0	0,0
52287	24	EXP	Funes	6.839	6.788	6.734	6.685	6.645	6.593	6.546	6.498	0	0	0	0	0	0	0	0	0,0	0,0	0,0	0,0	0,0	0,0	0,0	0,0
52317	25	EXP	Guachucal	16.481	16.375	16.258	16.152	16.029	15.912	15.783	15.652	0	0	0	0	0	0	1	0	0,0	0,0	0,0	0,0	0,0	0,0	6,3	0,0
52320	26	SAB	Guaitarilla	13.158	12.991	12.821	12.661	12.498	12.335	12.166	12.011	0	0	0	2	0	0	0	0	0,0	0,0	0,0	15,8	0,0	0,0	0,0	0,0
52323	27	EXP	Gualmatán	5.709	5.719	5.729	5.738	5.747	5.754	5.761	5.767	0	0	0	1	0	0	0	0	0,0	0,0	0,0	17,4	0,0	0,0	0,0	0,0
52352	28	EXP	Iles	8.067	8.164	8.247	8.342	8.435	8.519	8.613	8.701	1	0	0	0	0	0	0	0	12,4	0,0	0,0	0,0	0,0	0,0	0,0	0,0
52354	29	SAB	Imués	7.094	6.970	6.848	6.721	6.598	6.483	6.357	6.236	0	0	0	1	0	0	0	0	0,0	0,0	0,0	14,9	0,0	0,0	0,0	0,0
52356	30	EXP	Ipiales	117.482	120.392	123.341	126.335	129.362	132.438	135.542	138.679	3	1	2	2	1	3	4	2	2,6	0,8	1,6	1,6	0,8	2,3	3,0	1,4
52378	31	RIO	La Cruz	17.864	17.931	17.992	18.049	18.100	18.145	18.185	18.220	2	0	0	0	0	1	0	1	11,2	0,0	0,0	0,0	0,0	5,5	0,0	5,5
52381	32	CEN	La Florida	10.700	10.490	10.295	10.116	9.953	9.805	9.672	9.555	0	1	1	1	0	0	0	0	0,0	0,0	9,5	9,7	9,9	0,0	0,0	0,0
52385	33	GUA	La Llanada	6.349	6.274	6.198	6.127	6.045	5.970	5.894	5.813	0	0	0	0	0	0	0	0	0,0	0,0	0,0	0,0	0,0	0,0	0,0	0,0
52390	34	SAN	La Tola	9.475	9.862	10.251	10.682	11.130	11.591	12.073	12.584	0	0	0	0	1	0	0	0	0,0	0,0	0,0	0,0	9,0	0,0	0,0	0,0
52399	35	JUA	La Unión	27.359	27.179	27.001	26.819	26.639	26.456	26.265	26.078	0	0	1	0	0	0	0	0	0,0	0,0	3,7	0,0	0,0	0,0	0,0	0,0
52405	36	COR	Leiva	12.422	12.631	12.836	13.039	13.252	13.449	13.666	13.849	0	0	0	0	0	0	0	0	0,0	0,0	0,0	0,0	0,0	0,0	0,0	0,0
52411	37	OCC	Linares	11.287	11.107	10.932	10.755	10.572	10.394	10.225	10.042	0	0	0	0	0	2	0	0	0,0	0,0	0,0	0,0	0,0	0,0	19,6	0,0
52418	38	GUA	Los Andes	17.145	17.437	17.766	18.084	18.403	18.738	19.078	19.414	0	0	0	0	0	0	0	1	0,0	0,0	0,0	0,0	0,0	0,0	0,0	5,2
52427	39	TEL	Magüí Payán	18.059	18.624	19.212	19.822	20.435	21.086	21.747	22.437	0	1	0	0	0	0	0	0	0,0	5,4	0,0	0,0	0,0	0,0	0,0	0,0
52435	40	PIE	Mallama	8.794	8.637	8.493	8.338	8.190	8.044	7.897	7.755	0	0	0	0	0	0	0	0	0,0	0,0	0,0	0,0	0,0	0,0	0,0	0,0
52473	41	SAN	Mosquera	13.161	13.568	13.989	14.423	14.874	15.328	15.801	16.270	0	0	0	0	0	1	0	0	0,0	0,0	0,0	0,0	0,0	0,0	6,3	0,0
52480	42	CEN	Nariño	4.376	4.444	4.518	4.586	4.657	4.725	4.795	4.870	0	0	0	1	0	0	0	1	0,0	0,0	0,0	21,8	0,0	0,0	0,0	20,5
52490	43	SAN	Olaya Herrera	28.589	28.958	29.324	29.704	30.081	30.456	30.832	31.204	0	0	0	0	0	0	2	0	0,0	0,0	0,0	0,0	0,0	0,0	0,0	6,4
52506	44	SAB	Ospina	8.403	8.454	8.500	8.547	8.590	8.640	8.679	8.713	0	0	0	0	0	0	0	0	0,0	0,0	0,0	0,0	0,0	0,0	0,0	0,0
52540	45	COR	Policarpa	14.665	14.968	15.270	15.583	15.889	16.204	16.515	16.834	0	1	0	0	0	1	0	1	0,0	6,7	0,0	0,0	0,0	6,2	0,0	5,9
52560	46	EXP	Potosí	12.845	12.733	12.616	12.527	12.425	12.332	12.237	12.137	0	0	0	1	0	0	1	0	0,0	0,0	0,0	8,0	0,0	0,0	8,2	0,0
52565	47	ABA	Providencia	12.175	12.333	12.488	12.644	12.796	12.955	13.110	13.256	0	0	0	0	0	0	0	0	0,0	0,0	0,0	0,0	0,0	0,0	0,0	0,0
52573	48	EXP	Puerres	8.813	8.758	8.695	8.635	8.570	8.520	8.449	8.384	0	0	0	0	0	0	1	0	0,0	0,0	0,0	0,0	0,0	0,0	0,0	11,9
52585	49	EXP	Pupiales	18.734	18.830	18.938	19.029	19.122	19.223	19.308	19.388	0	1	0	0	0	0	0	0	0,0	5,3	0,0	0,0	0,0	0,0	0,0	0,0
52612	50	PIE	Ricaurte	15.971	16.338	16.711	17.090	17.475	17.862	18.255	18.666	2	1	1	0	1	1	0	0	12,5	6,1						

TUBERCULOSIS PULMONAR

DEPARTAMENTO DE NARIÑO - AÑO 2008 A 2015

Fuente: Subdirección de Salud Pública - SIVIGILA - Oficina de Epidemiología - IDSN

Codigo	#	Región	Municipios	TUBERCULOSIS PULMONAR																								
				POBLACION TOTAL										CASOS										TASA X 100.000 Hb				
				2008	2009	2010	2011	2012	2013	2014	2015	2008	2009	2010	2011	2012	2013	2014	2015	2008	2009	2010	2011	2012	2013	2014	2015	
52001	1	CEN	Pasto	400.055	405.882	411.697	417.484	423.217	428.890	434.486	439.993	27	27	25	25	22	32	19	29	6,7	6,7	6,1	6,0	5,2	7,5	4,4	6,6	
52019	2	RIO	Albán	20.125	20.411	20.688	20.980	21.270	21.558	21.849	22.131	0	1	0	1	0	1	0	0	0,0	4,9	0,0	4,8	0,0	4,6	0,0	0,0	
52022	3	EXP	Aldana	6.623	6.548	6.467	6.397	6.320	6.236	6.163	6.085	0	1	0	0	1	0	0	0	0,0	15,3	0,0	0,0	15,8	0,0	0,0	0,0	
52036	4	OCC	Ancuyá	8.321	8.139	7.962	7.776	7.607	7.424	7.249	7.083	0	0	0	0	0	0	0	1	0,0	0,0	0,0	0,0	0,0	0,0	0,0	14,1	
52051	5	JUA	Arboleda	7.480	7.492	7.503	7.513	7.523	7.533	7.542	7.550	1	1	0	1	0	1	0	0	13,4	13,3	0,0	13,3	0,0	13,3	0,0	0,0	
52079	6	TEL	Barbacoas	32.402	33.114	33.866	34.627	35.406	36.214	37.038	37.851	5	2	5	9	7	7	10	8	15,4	6,0	14,8	26,0	19,8	19,3	27,0	21,1	
52083	7	RIO	Belén	6.850	6.947	7.046	7.133	7.230	7.323	7.419	7.518	0	0	0	0	0	0	0	0	0,0	0,0	0,0	0,0	0,0	0,0	0,0	0,0	
52110	8	JUA	Buesaco	23.038	23.321	23.602	23.887	24.179	24.466	24.767	25.063	0	0	2	2	2	0	0	2	0,0	0,0	0,0	8,5	8,4	8,3	0,0	0,0	8,0
52694	9	JUA	Cartago	7.200	7.257	7.306	7.348	7.392	7.447	7.492	7.539	0	0	0	0	0	0	1	0	0,0	0,0	0,0	0,0	0,0	0,0	0,0	13,3	0,0
52240	10	CEN	Chachagüí	13.114	13.211	13.308	13.408	13.504	13.606	13.692	13.784	0	0	1	2	0	0	1	0	0,0	0,0	7,5	14,9	0,0	0,0	7,3	0,0	
52203	11	RIO	Colón Genova	9.825	9.862	9.914	9.959	10.005	10.052	10.084	10.127	0	0	0	8	0	0	0	0	0,0	0,0	0,0	80,3	0,0	0,0	0,0	0,0	0,0
52207	12	OCC	Consaca	10.032	9.942	9.852	9.759	9.674	9.582	9.485	9.386	0	1	0	1	0	1	0	1	0,0	10,1	0,0	10,2	0,0	10,4	0,0	10,7	
52210	13	EXP	Contadero	6.748	6.785	6.812	6.839	6.875	6.896	6.925	6.954	1	0	1	0	0	0	0	0	14,8	0,0	14,7	0,0	0,0	0,0	0,0	0,0	
52215	14	EXP	Córdoba	13.687	13.743	13.795	13.844	13.889	13.932	13.970	14.006	1	0	0	0	1	1	1	1	7,3	0,0	0,0	0,0	7,2	7,2	7,2	7,1	
52224	15	EXP	Cuaspué	8.250	8.307	8.348	8.395	8.447	8.495	8.546	8.592	0	0	0	1	0	1	0	0	0,0	0,0	0,0	11,9	0,0	11,8	0,0	0,0	
52227	16	EXP	Cumbal	32.863	33.531	34.186	34.858	35.540	36.224	36.926	37.635	0	0	1	1	1	1	0	0	0,0	0,0	2,9	2,9	2,8	2,8	0,0	0,0	
52233	17	COR	Cumbitara	12.456	12.826	13.199	13.590	13.982	14.385	14.807	15.239	0	0	2	0	0	0	0	0	0,0	0,0	15,2	0,0	0,0	0,0	0,0	0,0	
52250	18	SAN	El Charco	28.673	29.711	30.785	31.911	33.085	34.300	35.556	36.856	3	0	8	2	12	1	3	5	10,5	0,0	26,0	6,3	36,3	2,9	8,4	13,6	
52254	19	GUA	El Peñol	6.740	6.704	6.683	6.642	6.616	6.581	6.539	6.500	1	0	0	0	0	0	1	1	14,8	0,0	0,0	0,0	0,0	0,0	15,3	15,4	
52256	20	COR	El Rosario	11.055	10.944	10.826	10.701	10.575	10.455	10.323	10.201	0	0	0	0	10	4	3	4	0,0	0,0	0,0	0,0	94,6	38,3	29,1	39,2	
52258	21	RIO	El Tablón de Gómez	13.615	13.490	13.366	13.247	13.122	13.003	12.881	12.757	2	1	0	3	0	0	0	0	14,7	7,4	0,0	22,6	0,0	0,0	0,0	0,0	
52260	22	GUA	El Tambo	13.564	13.373	13.186	13.006	12.817	12.638	12.448	12.271	0	0	0	0	1	0	2	0	0,0	0,0	0,0	0,0	7,8	0,0	16,1	0,0	
52250	23	PAS	Francisco Pizaro	12.132	12.510	12.910	13.313	13.723	14.143	14.585	15.039	1	0	0	0	1	0	0	0	8,2	0,0	0,0	0,0	7,3	0,0	0,0	0,0	
52287	24	EXP	Funes	6.839	6.788	6.734	6.685	6.645	6.593	6.546	6.498	0	0	0	0	0	0	0	0	0,0	0,0	0,0	0,0	0,0	0,0	0,0	0,0	
52317	25	EXP	Guachucal	16.481	16.375	16.258	16.152	16.029	15.912	15.783	15.652	0	0	0	0	0	0	0	1	0,0	0,0	0,0	0,0	0,0	0,0	0,0	6,4	
52320	26	SAB	Guaitarilla	13.158	12.991	12.821	12.661	12.498	12.335	12.166	12.011	0	0	0	2	0	3	0	0	0,0	0,0	0,0	15,8	0,0	24,3	0,0	0,0	
52323	27	EXP	Gualmatán	5.709	5.719	5.729	5.738	5.747	5.754	5.761	5.767	0	0	0	1	0	0	0	0	0,0	0,0	0,0	17,4	0,0	0,0	0,0	0,0	
52352	28	EXP	Iles	8.067	8.164	8.247	8.342	8.435	8.519	8.613	8.701	2	1	1	0	0	0	0	0	24,8	12,2	12,1	0,0	0,0	0,0	0,0	0,0	
52354	29	SAB	Imués	7.094	6.970	6.848	6.721	6.598	6.483	6.357	6.236	0	0	1	0	0	0	0	0	0,0	0,0	14,6	0,0	0,0	0,0	0,0	0,0	
52356	30	EXP	Ipiales	117.482	120.392	123.341	126.335	129.362	132.438	135.542	138.679	17	7	6	5	8	3	4	7	14,5	5,8	4,9	4,0	6,2	2,3	3,0	5,0	
52378	31	RIO	La Cruz	17.864	17.931	17.992	18.049	18.100	18.145	18.185	18.220	0	0	0	0	0	1	0	0	0,0	0,0	0,0	0,0	0,0	5,5	0,0	0,0	
52381	32	CEN	La Florida	10.700	10.490	10.295	10.116	9.953	9.805	9.672	9.555	0	0	0	2	0	1	0	1	0,0	0,0	0,0	19,8	0,0	10,2	0,0	10,5	
52385	33	GUA	La Llanada	6.349	6.274	6.198	6.127	6.045	5.970	5.894	5.813	0	2	0	0	0	1	1	1	0,0	31,9	0,0	0,0	0,0	16,8	17,0	17,2	
52390	34	SAN	La Tola	9.475	9.862	10.251	10.682	11.130	11.591	12.073	12.584	0	0	0	0	1	1	1	0	0,0	0,0	0,0	0,0	9,0	8,6	8,3	0,0	
52399	35	JUA	La Unión	27.359	27.179	27.001	26.819	26.639	26.456	26.265	26.078	1	1	3	4	3	2	0	3	3,7	3,7	11,1	14,9	11,3	7,6	0,0	11,5	
52405	36	COR	Leiva	12.422	12.631	12.836	13.039	13.252	13.449	13.666	13.849	2	2	0	1	3	1	1	0	16,1	15,8	0,0	7,7	22,6	7,4	7,3	0,0	
52411	37	OCC	Linares	11.287	11.107	10.932	10.755	10.572	10.394	10.225	10.042	0	1	1	1	0	0	0	1	0,0	9,0	9,1	9,3	0,0	0,0	0,0	10,0	
52418	38	GUA	Los Andes	17.145	17.437	17.766	18.084	18.403	18.738	19.078	19.414	1	1	2	3	0	0	1	1	5,8	5,7	11,3	16,6	0,0	0,0	5,2	5,2	
52427	39	TEL	Magüí Payán	18.059	18.624	19.212	19.822	20.435	21.086	21.747	22.437	0	0	1	1	1	0	1	2	0,0	0,0	5,2	5,0	4,9	0,0	4,6	8,9	
52435	40	PIE	Mallama	8.794	8.637	8.493	8.338	8.190	8.044	7.897	7.755	0	0	0	0	1	0	0	0	0,0	0,0	0,0	0,0	12,2	0,0	0,0	0,0	
52473	41	SAN	Mosquera	13.161	13.568	13.989	14.423	14.874	15.328	15.801	16.270	2	0	0	0	3	0	0	0	15,2	0,0	0,0	0,0	20,2	0,0	0,0	0,0	
52480	42	CEN	Nariño	4.376	4.444	4.518	4.586	4.657	4.725	4.795	4.870	0	0	1	1	0	1	0	1	0,0	0,0	22,1	21,8	0,0	21,2	0,0	20,5	
52490	43	SAN	Olaya Herrera	28.589	28.958	29.324	29.704	30.081	30.456	30.832	31.204	7	0	0	0	7	3	3	6	24,5	0,0	0,0	0,0	23,3	9,9	9,7	19,2	
52506	44	SAB	Ospina	8.403	8.454	8.500	8.547	8.590	8.640	8.679	8.713	0	0	0	0	0	0	0	0	0,0	0,0	0,0	0,0	0,0	0,0	0,0	0,0	
52540	45	COR	Policarpa	14.665	14.968	15.270	15.583	15.889	16.204	16.515	16.834	1	4	1	0	0	0	0	3	6,8	26,7	6,5	0,0	0,0	0,0	0,0	17,8	
52560	46	EXP	Potosí	12.845	12.733	12.616	12.527	12.425	12.332	12.237	12.137	0	0	0	0	0	0	0	1	0,0	0,0	0,0	0,0	0,0	0,0	0,0	8,2	
52565	47	ABA	Providencia	12.175	12.333	12.488	12.644	12.796	12.955	13.110	13.256	1	0	0	0	0	0	1	0	8,2	0,0	0,0	0,0	0,0	0,0	7,6	0,0	
52573	48	EXP	Puerres	8.813	8.758	8.695	8.635	8.570	8.520	8.449	8.384	0	1	0	0	0	0	0	0	11,4	0,0	0,0	0,0	0,0	0,0	0,0	0,0	
52585	49	EXP	Pupiales	18.734	18.830	18.938	19.029	19.122	19.223	19.308	19.388	1	0	0	0	0	1	0	0	5,3	0,0	0,0	0,0	0,0	5,2	0,0	0,0	
52612	50	PIE	Ricarte	15.971	16.338	16.711	17.090	17.475	17.862																			

TUBERCULOSIS TOTAL

DEPARTAMENTO DE NARIÑO - AÑO 2008 A 2015

Fuente: Subdirección de Salud Pública - SIVIGILA - Oficina de Epidemiología - IDSN

Codigo	#	Región	Municipios	TUBERCULOSIS TOTAL																								
				POBLACION TOTAL										CASOS										TASA X 100.000 Hb				
				2008	2009	2010	2011	2012	2013	2014	2015	2008	2009	2010	2011	2012	2013	2014	2015	2008	2009	2010	2011	2012	2013	2014	2015	
52001	1	CEN	Pasto	400.055	405.882	411.697	417.484	423.217	428.890	434.486	439.993	37	32	31	41	30	43	43	51	9,2	7,9	7,5	9,8	7,1	10,0	9,9	11,6	
52019	2	RIO	Albán	20.125	20.411	20.688	20.980	21.270	21.558	21.849	22.131	0	1	0	2	0	1	0	0	0,0	4,9	0,0	9,5	0,0	4,6	0,0	0,0	
52022	3	EXP	Aldana	6.623	6.548	6.467	6.397	6.320	6.236	6.163	6.085	0	1	0	0	1	0	0	0	0,0	15,3	0,0	0,0	15,8	0,0	0,0	0,0	
52036	4	OCC	Ancuyá	8.321	8.139	7.962	7.776	7.607	7.424	7.249	7.083	0	0	0	0	0	1	0	1	0,0	0,0	0,0	0,0	0,0	13,5	0,0	14,1	
52051	5	JUA	Arboleda	7.480	7.492	7.503	7.513	7.523	7.533	7.542	7.550	1	1	0	1	0	1	0	0	13,4	13,3	0,0	13,3	0,0	13,3	0,0	0,0	
52079	6	TEL	Barbacoas	32.402	33.114	33.866	34.627	35.406	36.214	37.038	37.851	7	2	6	9	7	8	10	9	21,6	6,0	17,7	26,0	19,8	22,1	27,0	23,8	
52083	7	RIO	Belén	6.850	6.947	7.046	7.133	7.230	7.323	7.419	7.518	0	0	0	0	0	0	0	0	0,0	0,0	0,0	0,0	0,0	0,0	0,0	0,0	
52110	8	JUA	Buesaco	23.038	23.321	23.602	23.887	24.179	24.466	24.767	25.063	0	0	2	2	3	0	2	2	0,0	0,0	8,5	8,4	12,4	0,0	8,1	8,0	
52694	9	JUA	Cartago	7.200	7.257	7.306	7.348	7.392	7.447	7.492	7.539	0	0	0	0	0	0	1	0	0,0	0,0	0,0	0,0	0,0	0,0	13,3	0,0	
52240	10	CEN	Chachagüí	13.114	13.211	13.308	13.408	13.504	13.606	13.692	13.784	1	0	1	2	0	0	1	1	7,6	0,0	7,5	14,9	0,0	0,0	7,3	7,3	
52203	11	RIO	Colón Genova	9.825	9.862	9.914	9.959	10.005	10.052	10.084	10.127	1	0	0	8	0	0	0	0	10,2	0,0	0,0	80,3	0,0	0,0	0,0	0,0	
52207	12	OCC	Consaca	10.032	9.942	9.852	9.759	9.674	9.582	9.485	9.386	1	1	0	1	1	1	0	2	10,0	10,1	0,0	10,2	10,3	10,4	0,0	21,3	
52210	13	EXP	Contadero	6.748	6.785	6.812	6.839	6.875	6.896	6.925	6.954	1	0	1	0	0	0	0	0	14,8	0,0	14,7	0,0	0,0	0,0	0,0	0,0	
52215	14	EXP	Córdoba	13.687	13.743	13.795	13.844	13.889	13.932	13.970	14.006	2	0	0	0	2	2	1	1	14,6	0,0	0,0	0,0	14,4	14,4	7,2	7,1	
52224	15	EXP	Cuaspué	8.250	8.307	8.348	8.395	8.447	8.495	8.546	8.592	0	0	0	1	2	2	0	0	0,0	0,0	0,0	11,9	23,7	23,5	0,0	0,0	
52227	16	EXP	Cumbal	32.863	33.531	34.186	34.858	35.540	36.224	36.926	37.635	0	0	1	1	1	1	2	0	0,0	0,0	2,9	2,9	2,8	2,8	5,4	0,0	
52233	17	COR	Cumbitara	12.456	12.826	13.199	13.590	13.982	14.385	14.807	15.239	0	0	2	0	0	0	0	0	0,0	0,0	15,2	0,0	0,0	0,0	0,0	0,0	
52250	18	SAN	El Charco	28.673	29.711	30.785	31.911	33.085	34.300	35.556	36.856	3	0	8	2	12	2	3	6	10,5	0,0	26,0	6,3	36,3	5,8	8,4	16,3	
52254	19	GUA	El Peñol	6.740	6.704	6.683	6.642	6.616	6.581	6.539	6.500	1	0	0	2	0	0	1	1	14,8	0,0	0,0	30,1	0,0	0,0	15,3	15,4	
52256	20	COR	El Rosario	11.055	10.944	10.826	10.701	10.575	10.455	10.323	10.201	0	0	0	0	10	4	4	4	0,0	0,0	0,0	0,0	94,6	38,3	38,7	39,2	
52258	21	RIO	El Tablón de Gómez	13.615	13.490	13.366	13.247	13.122	13.003	12.881	12.757	2	1	1	3	0	0	0	0	14,7	7,4	7,5	22,6	0,0	0,0	0,0	0,0	
52260	22	GUA	El Tambo	13.564	13.373	13.186	13.006	12.817	12.638	12.448	12.271	0	0	0	0	1	0	3	0	0,0	0,0	0,0	0,0	7,8	0,0	24,1	0,0	
52250	23	PAS	Francisco Pizaro	12.132	12.510	12.910	13.313	13.723	14.143	14.585	15.039	1	0	0	0	1	0	0	0	8,2	0,0	0,0	0,0	7,3	0,0	0,0	0,0	
52287	24	EXP	Funes	6.839	6.788	6.734	6.685	6.645	6.593	6.546	6.498	0	0	0	0	0	0	0	0	0,0	0,0	0,0	0,0	0,0	0,0	0,0	0,0	
52317	25	EXP	Guachucal	16.481	16.375	16.258	16.152	16.029	15.912	15.783	15.652	0	0	0	0	0	0	1	1	0,0	0,0	0,0	0,0	0,0	0,0	6,3	6,4	
52320	26	SAB	Guaitarilla	13.158	12.991	12.821	12.661	12.498	12.335	12.166	12.011	0	0	0	4	0	3	0	0	0,0	0,0	0,0	31,6	0,0	24,3	0,0	0,0	
52323	27	EXP	Gualmatán	5.709	5.719	5.729	5.738	5.747	5.754	5.761	5.767	0	0	0	2	0	0	0	0	0,0	0,0	0,0	34,9	0,0	0,0	0,0	0,0	
52352	28	EXP	Iles	8.067	8.164	8.247	8.342	8.435	8.519	8.613	8.701	3	1	1	0	0	0	0	0	37,2	12,2	12,1	0,0	0,0	0,0	0,0	0,0	
52354	29	SAB	Imués	7.094	6.970	6.848	6.721	6.598	6.483	6.357	6.236	0	0	1	1	0	1	0	0	0,0	0,0	14,6	14,9	0,0	15,4	0,0	0,0	
52356	30	EXP	IpiALES	117.482	120.392	123.341	126.335	129.362	132.438	135.542	138.679	20	8	8	7	9	6	9	9	17,0	6,6	6,5	5,5	7,0	4,5	6,6	6,5	
52378	31	RIO	La Cruz	17.864	17.931	17.992	18.049	18.100	18.145	18.185	18.220	2	0	0	0	0	2	0	1	11,2	0,0	0,0	0,0	0,0	11,0	0,0	5,5	
52381	32	CEN	La Florida	10.700	10.490	10.295	10.116	9.953	9.805	9.672	9.555	0	1	1	3	0	1	0	1	0,0	9,5	9,7	29,7	0,0	10,2	0,0	10,5	
52385	33	GUA	La Llanada	6.349	6.274	6.198	6.127	6.045	5.970	5.894	5.813	0	2	0	0	0	1	2	1	0,0	31,9	0,0	0,0	0,0	16,8	33,9	17,2	
52390	34	SAN	La Tola	9.475	9.862	10.251	10.682	11.130	11.591	12.073	12.584	0	0	0	0	2	1	1	0	0,0	0,0	0,0	0,0	18,0	8,6	8,3	0,0	
52399	35	JUA	La Unión	27.359	27.179	27.001	26.819	26.639	26.456	26.265	26.078	1	1	4	4	3	2	0	3	3,7	3,7	14,8	14,9	11,3	7,6	0,0	11,5	
52405	36	COR	Leiva	12.422	12.631	12.836	13.039	13.252	13.449	13.666	13.849	2	2	0	1	3	1	1	0	16,1	15,8	0,0	7,7	22,6	7,4	7,3	0,0	
52411	37	OCC	Linares	11.287	11.107	10.932	10.755	10.572	10.394	10.225	10.042	0	1	1	1	0	0	2	1	0,0	9,0	9,1	9,3	0,0	0,0	19,6	10,0	
52418	38	GUA	Los Andes	17.145	17.437	17.766	18.084	18.403	18.738	19.078	19.414	1	1	2	3	0	0	1	2	5,8	5,7	11,3	16,6	0,0	0,0	5,2	10,3	
52427	39	TEL	Magüi Payán	18.059	18.624	19.212	19.822	20.435	21.086	21.747	22.437	0	1	1	1	1	0	1	2	0,0	5,4	5,2	5,0	4,9	0,0	4,6	8,9	
52435	40	PIE	Mallama	8.794	8.637	8.493	8.338	8.190	8.044	7.897	7.755	0	0	0	0	1	0	0	0	0,0	0,0	0,0	0,0	12,2	0,0	0,0	0,0	
52473	41	SAN	Mosquera	13.161	13.568	13.989	14.423	14.874	15.328	15.801	16.270	2	0	0	0	3	1	2	0	15,2	0,0	0,0	0,0	20,2	6,5	12,7	0,0	
52480	42	CEN	Nariño	4.376	4.444	4.518	4.586	4.657	4.725	4.795	4.870	0	0	1	2	0	1	0	2	0,0	0,0	22,1	43,6	0,0	21,2	0,0	41,1	
52490	43	SAN	Olaya Herrera	28.589	28.958	29.324	29.704	30.081	30.456	30.832	31.204	7	0	0	0	7	3	3	8	24,5	0,0	0,0	0,0	23,3	9,9	9,7	25,6	
52506	44	SAB	Ospina	8.403	8.454	8.500	8.547	8.590	8.640	8.679	8.713	0	0	0	0	0	0	0	0	0,0	0,0	0,0	0,0	0,0	0,0	0,0	0,0	
52540	45	COR	Policarpa	14.665	14.968	15.270	15.583	15.889	16.204	16.515	16.834	1	5	1	0	0	1	0	4	6,8	33,4	6,5	0,0	0,0	6,2	0,0	23,8	
52560	46	EXP	Potosí	12.845	12.733	12.616	12.527	12.425	12.332	12.237	12.137	0	0	0	1	0	0	1	1	0,0	0,0	0,0	8,0	0,0	0,0	8,2	8,2	
52565	47	ABA	Providencia	12.175	12.333	12.488	12.644	12.796	12.955	13.110	13.256	1	0	0	0	0	0	1	0	8,2	0,0	0,0	0,0	0,0	0,0	7,6	0,0	
52573	48	EXP	Puerres	8.813	8.758	8.695	8.635	8.570	8.520	8.449	8.384	0	1	0	0	0	0	1	0	11,4	0,0	0,0	0,0	0,0	0,0	0,0	11,9	
52585	49	EXP	Pupiales	18.734	18.830	18.938	19.029	19.122	19.223	19.308	19.388	1	1	0	0	0	1	0	0	5,3	5,3	0,0	0,0	0,0	5,2	0,0	0,0	
52612	50	PIE	Ricaurte	15.971	16.338	16.711	17.090	17.475	17.862	18.25																		

DIFTERIA

DEPARTAMENTO DE NARIÑO - AÑO 2008 A 2015

Fuente: Subdirección de Salud Pública - SIVIGILA - Oficina de Epidemiología - IDSN

Codigo	#	Región	Municipios	DIFTERIA																								
				POBLACION TOTAL										CASOS										TASA X 100.000 Hb				
				2008	2009	2010	2011	2012	2013	2014	2015	2008	2009	2010	2011	2012	2013	2014	2015	2008	2009	2010	2011	2012	2013	2014	2015	
52001	1	CEN	Pasto	400.055	405.882	411.697	417.484	423.217	428.890	434.486	439.993	0	0	0	0	0	0	0	0,0	0,0	0,0	0,0	0,0	0,0	0,0	0,0		
52019	2	RIO	Albán	20.125	20.411	20.688	20.980	21.270	21.558	21.849	22.131	0	0	0	0	0	0	0	0,0	0,0	0,0	0,0	0,0	0,0	0,0	0,0		
52022	3	EXP	Aldana	6.623	6.548	6.467	6.397	6.320	6.236	6.163	6.085	0	0	0	0	0	0	0	0,0	0,0	0,0	0,0	0,0	0,0	0,0	0,0		
52036	4	OCC	Ancuyá	8.321	8.139	7.962	7.776	7.607	7.424	7.249	7.083	0	0	0	0	0	0	0	0,0	0,0	0,0	0,0	0,0	0,0	0,0	0,0		
52051	5	JUA	Arboleda	7.480	7.492	7.503	7.513	7.523	7.533	7.542	7.550	0	0	0	0	0	0	0	0,0	0,0	0,0	0,0	0,0	0,0	0,0	0,0		
52079	6	TEL	Barbacoas	32.402	33.114	33.866	34.627	35.406	36.214	37.038	37.851	0	0	0	0	0	0	0	0,0	0,0	0,0	0,0	0,0	0,0	0,0	0,0		
52083	7	RIO	Belén	6.850	6.947	7.046	7.133	7.230	7.323	7.419	7.518	0	0	0	0	0	0	0	0,0	0,0	0,0	0,0	0,0	0,0	0,0	0,0		
52110	8	JUA	Buesaco	23.038	23.321	23.602	23.887	24.179	24.466	24.767	25.063	0	0	0	0	0	0	0	0,0	0,0	0,0	0,0	0,0	0,0	0,0	0,0		
52694	9	JUA	Cartago	7.200	7.257	7.306	7.348	7.392	7.447	7.492	7.539	0	0	0	0	0	0	0	0,0	0,0	0,0	0,0	0,0	0,0	0,0	0,0		
52240	10	CEN	Chachagüí	13.114	13.211	13.308	13.408	13.504	13.606	13.692	13.784	0	0	0	0	0	0	0	0,0	0,0	0,0	0,0	0,0	0,0	0,0	0,0		
52203	11	RIO	Colón Genova	9.825	9.862	9.914	9.959	10.005	10.052	10.084	10.127	0	0	0	0	0	0	0	0,0	0,0	0,0	0,0	0,0	0,0	0,0	0,0		
52207	12	OCC	Consaca	10.032	9.942	9.852	9.759	9.674	9.582	9.485	9.386	0	0	0	0	0	0	0	0,0	0,0	0,0	0,0	0,0	0,0	0,0	0,0		
52210	13	EXP	Contadero	6.748	6.785	6.812	6.839	6.875	6.896	6.925	6.954	0	0	0	0	0	0	0	0,0	0,0	0,0	0,0	0,0	0,0	0,0	0,0		
52215	14	EXP	Córdoba	13.687	13.743	13.795	13.844	13.889	13.932	13.970	14.006	0	0	0	0	0	0	0	0,0	0,0	0,0	0,0	0,0	0,0	0,0	0,0		
52224	15	EXP	Cuaspué	8.250	8.307	8.348	8.395	8.447	8.495	8.546	8.592	0	0	0	0	0	0	0	0,0	0,0	0,0	0,0	0,0	0,0	0,0	0,0		
52227	16	EXP	Cumbal	32.863	33.531	34.186	34.858	35.540	36.224	36.926	37.635	0	0	0	0	0	0	0	0,0	0,0	0,0	0,0	0,0	0,0	0,0	0,0		
52233	17	COR	Cumbitara	12.456	12.826	13.199	13.590	13.982	14.385	14.807	15.239	0	0	0	0	0	0	0	0,0	0,0	0,0	0,0	0,0	0,0	0,0	0,0		
52250	18	SAN	El Charco	28.673	29.711	30.785	31.911	33.085	34.300	35.556	36.856	0	0	0	0	0	0	0	0,0	0,0	0,0	0,0	0,0	0,0	0,0	0,0		
52254	19	GUA	El Peñol	6.740	6.704	6.683	6.642	6.616	6.581	6.539	6.500	0	0	0	0	0	0	0	0,0	0,0	0,0	0,0	0,0	0,0	0,0	0,0		
52256	20	COR	El Rosario	11.055	10.944	10.826	10.701	10.575	10.455	10.323	10.201	0	0	0	0	0	0	0	0,0	0,0	0,0	0,0	0,0	0,0	0,0	0,0		
52258	21	RIO	El Tablón de Gómez	13.615	13.490	13.366	13.247	13.122	13.003	12.881	12.757	0	0	0	0	0	0	0	0,0	0,0	0,0	0,0	0,0	0,0	0,0	0,0		
52260	22	GUA	El Tambo	13.564	13.373	13.186	13.006	12.817	12.638	12.448	12.271	0	0	0	0	0	0	0	0,0	0,0	0,0	0,0	0,0	0,0	0,0	0,0		
52250	23	PAS	Francisco Pizaro	12.132	12.510	12.910	13.313	13.723	14.143	14.585	15.039	0	0	0	0	0	0	0	0,0	0,0	0,0	0,0	0,0	0,0	0,0	0,0		
52287	24	EXP	Funes	6.839	6.788	6.734	6.685	6.645	6.593	6.546	6.498	0	0	0	0	0	0	0	0,0	0,0	0,0	0,0	0,0	0,0	0,0	0,0		
52317	25	EXP	Guachucal	16.481	16.375	16.258	16.152	16.029	15.912	15.783	15.652	0	0	0	0	0	0	0	0,0	0,0	0,0	0,0	0,0	0,0	0,0	0,0		
52320	26	SAB	Guaitarilla	13.158	12.991	12.821	12.661	12.498	12.335	12.166	12.011	0	0	0	0	0	0	0	0,0	0,0	0,0	0,0	0,0	0,0	0,0	0,0		
52323	27	EXP	Gualmatán	5.709	5.719	5.729	5.738	5.747	5.754	5.761	5.767	0	0	0	0	0	0	0	0,0	0,0	0,0	0,0	0,0	0,0	0,0	0,0		
52352	28	EXP	Iles	8.067	8.164	8.247	8.342	8.435	8.519	8.613	8.701	0	0	0	0	0	0	0	0,0	0,0	0,0	0,0	0,0	0,0	0,0	0,0		
52354	29	SAB	Imués	7.094	6.970	6.848	6.721	6.598	6.483	6.357	6.236	0	0	0	0	0	0	0	0,0	0,0	0,0	0,0	0,0	0,0	0,0	0,0		
52356	30	EXP	Ipiales	117.482	120.392	123.341	126.335	129.362	132.438	135.542	138.679	0	0	0	0	0	0	0	0,0	0,0	0,0	0,0	0,0	0,0	0,0	0,0		
52378	31	RIO	La Cruz	17.864	17.931	17.992	18.049	18.100	18.145	18.185	18.220	0	0	0	0	0	0	0	0,0	0,0	0,0	0,0	0,0	0,0	0,0	0,0		
52381	32	CEN	La Florida	10.700	10.490	10.295	10.116	9.953	9.805	9.672	9.555	0	0	0	0	0	0	0	0,0	0,0	0,0	0,0	0,0	0,0	0,0	0,0		
52385	33	GUA	La Llanada	6.349	6.274	6.198	6.127	6.045	5.970	5.894	5.813	0	0	0	0	0	0	0	0,0	0,0	0,0	0,0	0,0	0,0	0,0	0,0		
52390	34	SAN	La Tola	9.475	9.862	10.251	10.682	11.130	11.591	12.073	12.584	0	0	0	0	0	0	0	0,0	0,0	0,0	0,0	0,0	0,0	0,0	0,0		
52399	35	JUA	La Unión	27.359	27.179	27.001	26.819	26.639	26.456	26.265	26.078	0	0	0	0	0	0	0	0,0	0,0	0,0	0,0	0,0	0,0	0,0	0,0		
52405	36	COR	Leiva	12.422	12.631	12.836	13.039	13.252	13.449	13.666	13.849	0	0	0	0	0	0	0	0,0	0,0	0,0	0,0	0,0	0,0	0,0	0,0		
52411	37	OCC	Linares	11.287	11.107	10.932	10.755	10.572	10.394	10.225	10.042	0	0	0	0	0	0	0	0,0	0,0	0,0	0,0	0,0	0,0	0,0	0,0		
52418	38	GUA	Los Andes	17.145	17.437	17.766	18.084	18.403	18.738	19.078	19.414	0	0	0	0	0	0	0	0,0	0,0	0,0	0,0	0,0	0,0	0,0	0,0		
52427	39	TEL	Magüí Payán	18.059	18.624	19.212	19.822	20.435	21.086	21.747	22.437	0	0	0	0	0	0	0	0,0	0,0	0,0	0,0	0,0	0,0	0,0	0,0		
52435	40	PIE	Mallama	8.794	8.637	8.493	8.338	8.190	8.044	7.897	7.755	0	0	0	0	0	0	0	0,0	0,0	0,0	0,0	0,0	0,0	0,0	0,0		
52473	41	SAN	Mosquera	13.161	13.568	13.989	14.423	14.874	15.328	15.801	16.270	0	0	0	0	0	0	0	0,0	0,0	0,0	0,0	0,0	0,0	0,0	0,0		
52480	42	CEN	Nariño	4.376	4.444	4.518	4.586	4.657	4.725	4.795	4.870	0	0	0	0	0	0	0	0,0	0,0	0,0	0,0	0,0	0,0	0,0	0,0		
52490	43	SAN	Olaya Herrera	28.589	28.958	29.324	29.704	30.081	30.456	30.832	31.204	0	0	0	0	0	0	0	0,0	0,0	0,0	0,0	0,0	0,0	0,0	0,0		
52506	44	SAB	Ospina	8.403	8.454	8.500	8.547	8.590	8.640	8.679	8.713	0	0	0	0	0	0	0	0,0	0,0	0,0	0,0	0,0	0,0	0,0	0,0		
52540	45	COR	Policarpa	14.665	14.968	15.270	15.583	15.889	16.204	16.515	16.834	0	0	0	0	0	0	0	0,0	0,0	0,0	0,0	0,0	0,0	0,0	0,0		
52560	46	EXP	Potosí	12.845	12.733	12.616	12.527	12.425	12.332	12.237	12.137	0	0	0	0	0	0	0	0,0	0,0	0,0	0,0	0,0	0,0	0,0	0,0		
52565	47	ABA	Providencia	12.175	12.333	12.488	12.644	12.796	12.955	13.110	13.256	0	0	0	0	0	0	0	0,0	0,0	0,0	0,0	0,0	0,0	0,0	0,0		
52573	48	EXP	Puerres	8.813	8.758	8.695	8.635	8.570	8.520	8.449	8.384	0	0	0	0	0	0	0	0,0	0,0	0,0	0,0	0,0	0,0	0,0	0,0		
52585	49	EXP	Pupiales	18.734	18.830	18.938	19.029	19.122	19.223	19.308	19.388	0	0	0	0	0	0	0	0,0	0,0	0,0	0,0	0,0	0,0	0,0	0,0		
52612	50	PIE	Ricaurte	15.971	16.338	16.711	17.090	17.475	17.862	18.255	18.666	0	0	0	0	0	0	0	0,0	0,0	0,0	0,0	0,0	0,0	0,0	0,0		
52621	51	TEL	Roberto Payán	18.460	19.010	19.557	20.132	20.725	21.332	21.961	22.613	0	0	0	0	0	0	0	0,0	0,0	0,0	0,0	0,0	0,0	0,0	0,0		
52678	52	ABA	Samaniego	50.173	50.084																							

RUBEOLA

DEPARTAMENTO DE NARIÑO - AÑO 2008 A 2015

Fuente: Subdirección de Salud Pública - SIVIGILA - Oficina de Epidemiología - IDSN

Codigo	#	Región	Municipios	RUBEOLA																								
				POBLACION TOTAL										CASOS										TASA X 100.000 Hb				
				2008	2009	2010	2011	2012	2013	2014	2015	2008	2009	2010	2011	2012	2013	2014	2015	2008	2009	2010	2011	2012	2013	2014	2015	
52001	1	CEN	Pasto	400.055	405.882	411.697	417.484	423.217	428.890	434.486	439.993	0	0	0	0	0	0	0	0,0	0,0	0,0	0,0	0,0	0,0	0,0	0,0		
52019	2	RIO	Albán	20.125	20.411	20.688	20.980	21.270	21.558	21.849	22.131	0	0	0	0	0	0	0	0,0	0,0	0,0	0,0	0,0	0,0	0,0	0,0		
52022	3	EXP	Aldana	6.623	6.548	6.467	6.397	6.320	6.236	6.163	6.085	0	0	0	0	0	0	0	0,0	0,0	0,0	0,0	0,0	0,0	0,0	0,0		
52036	4	OCC	Ancuyá	8.321	8.139	7.962	7.776	7.607	7.424	7.249	7.083	0	0	0	0	0	0	0	0,0	0,0	0,0	0,0	0,0	0,0	0,0	0,0		
52051	5	JUA	Arboleda	7.480	7.492	7.503	7.513	7.523	7.533	7.542	7.550	0	0	0	0	0	0	0	0,0	0,0	0,0	0,0	0,0	0,0	0,0	0,0		
52079	6	TEL	Barbacoas	32.402	33.114	33.866	34.627	35.406	36.214	37.038	37.851	0	0	0	0	0	0	0	0,0	0,0	0,0	0,0	0,0	0,0	0,0	0,0		
52083	7	RIO	Belén	6.850	6.947	7.046	7.133	7.230	7.323	7.419	7.518	0	0	0	0	0	0	0	0,0	0,0	0,0	0,0	0,0	0,0	0,0	0,0		
52110	8	JUA	Buesaco	23.038	23.321	23.602	23.887	24.179	24.466	24.767	25.063	0	0	0	0	0	0	0	0,0	0,0	0,0	0,0	0,0	0,0	0,0	0,0		
52694	9	JUA	Cartago	7.200	7.257	7.306	7.348	7.392	7.447	7.492	7.539	0	0	0	0	0	0	0	0,0	0,0	0,0	0,0	0,0	0,0	0,0	0,0		
52240	10	CEN	Chachagüí	13.114	13.211	13.308	13.408	13.504	13.606	13.692	13.784	0	0	0	0	0	0	0	0,0	0,0	0,0	0,0	0,0	0,0	0,0	0,0		
52203	11	RIO	Colón Genova	9.825	9.862	9.914	9.959	10.005	10.052	10.084	10.127	0	0	0	0	0	0	0	0,0	0,0	0,0	0,0	0,0	0,0	0,0	0,0		
52207	12	OCC	Consaca	10.032	9.942	9.852	9.759	9.674	9.582	9.485	9.386	0	0	0	0	0	0	0	0,0	0,0	0,0	0,0	0,0	0,0	0,0	0,0		
52210	13	EXP	Contadero	6.748	6.785	6.812	6.839	6.875	6.896	6.925	6.954	0	0	0	0	0	0	0	0,0	0,0	0,0	0,0	0,0	0,0	0,0	0,0		
52215	14	EXP	Córdoba	13.687	13.743	13.795	13.844	13.889	13.932	13.970	14.006	0	0	0	0	0	0	0	0,0	0,0	0,0	0,0	0,0	0,0	0,0	0,0		
52224	15	EXP	Cuaspué	8.250	8.307	8.348	8.395	8.447	8.495	8.546	8.592	0	0	0	0	0	0	0	0,0	0,0	0,0	0,0	0,0	0,0	0,0	0,0		
52227	16	EXP	Cumbal	32.863	33.531	34.186	34.858	35.540	36.224	36.926	37.635	0	0	0	0	0	0	0	0,0	0,0	0,0	0,0	0,0	0,0	0,0	0,0		
52233	17	COR	Cumbitara	12.456	12.826	13.199	13.590	13.982	14.385	14.807	15.239	0	0	0	0	0	0	0	0,0	0,0	0,0	0,0	0,0	0,0	0,0	0,0		
52250	18	SAN	El Charco	28.673	29.711	30.785	31.911	33.085	34.300	35.556	36.856	0	0	0	0	0	0	0	0,0	0,0	0,0	0,0	0,0	0,0	0,0	0,0		
52254	19	GUA	El Peñol	6.740	6.704	6.683	6.642	6.616	6.581	6.539	6.500	0	0	0	0	0	0	0	0,0	0,0	0,0	0,0	0,0	0,0	0,0	0,0		
52256	20	COR	El Rosario	11.055	10.944	10.826	10.701	10.575	10.455	10.323	10.201	0	0	0	0	0	0	0	0,0	0,0	0,0	0,0	0,0	0,0	0,0	0,0		
52258	21	RIO	El Tablón de Gómez	13.615	13.490	13.366	13.247	13.122	13.003	12.881	12.757	0	0	0	0	0	0	0	0,0	0,0	0,0	0,0	0,0	0,0	0,0	0,0		
52260	22	GUA	El Tambo	13.564	13.373	13.186	13.006	12.817	12.638	12.448	12.271	0	0	0	0	0	0	0	0,0	0,0	0,0	0,0	0,0	0,0	0,0	0,0		
52520	23	PAS	Francisco Pizaro	12.132	12.510	12.910	13.313	13.723	14.143	14.585	15.039	0	0	0	0	0	0	0	0,0	0,0	0,0	0,0	0,0	0,0	0,0	0,0		
52287	24	EXP	Funes	6.839	6.788	6.734	6.685	6.645	6.593	6.546	6.498	0	0	0	0	0	0	0	0,0	0,0	0,0	0,0	0,0	0,0	0,0	0,0		
52317	25	EXP	Guachucal	16.481	16.375	16.258	16.152	16.029	15.912	15.783	15.652	0	0	0	0	0	0	0	0,0	0,0	0,0	0,0	0,0	0,0	0,0	0,0		
52320	26	SAB	Guaitarilla	13.158	12.991	12.821	12.661	12.498	12.335	12.166	12.011	0	0	0	0	0	0	0	0,0	0,0	0,0	0,0	0,0	0,0	0,0	0,0		
52323	27	EXP	Gualmatán	5.709	5.719	5.729	5.738	5.747	5.754	5.761	5.767	0	0	0	0	0	0	0	0,0	0,0	0,0	0,0	0,0	0,0	0,0	0,0		
52352	28	EXP	Iles	8.067	8.164	8.247	8.342	8.435	8.519	8.613	8.701	0	0	0	0	0	0	0	0,0	0,0	0,0	0,0	0,0	0,0	0,0	0,0		
52354	29	SAB	Imués	7.094	6.970	6.848	6.721	6.598	6.483	6.357	6.236	0	0	0	0	0	0	0	0,0	0,0	0,0	0,0	0,0	0,0	0,0	0,0		
52356	30	EXP	Ipiales	117.482	120.392	123.341	126.335	129.362	132.438	135.542	138.679	0	0	0	0	0	0	0	0,0	0,0	0,0	0,0	0,0	0,0	0,0	0,0		
52378	31	RIO	La Cruz	17.864	17.931	17.992	18.049	18.100	18.145	18.185	18.220	0	0	0	0	0	0	0	0,0	0,0	0,0	0,0	0,0	0,0	0,0	0,0		
52381	32	CEN	La Florida	10.700	10.490	10.295	10.116	9.953	9.805	9.672	9.555	0	0	0	0	0	0	0	0,0	0,0	0,0	0,0	0,0	0,0	0,0	0,0		
52385	33	GUA	La Llanada	6.349	6.274	6.198	6.127	6.045	5.970	5.894	5.813	0	0	0	0	0	0	0	0,0	0,0	0,0	0,0	0,0	0,0	0,0	0,0		
52390	34	SAN	La Tola	9.475	9.862	10.251	10.682	11.130	11.591	12.073	12.584	0	0	0	0	0	0	0	0,0	0,0	0,0	0,0	0,0	0,0	0,0	0,0		
52399	35	JUA	La Unión	27.359	27.179	27.001	26.819	26.639	26.456	26.265	26.078	0	0	0	0	0	0	0	0,0	0,0	0,0	0,0	0,0	0,0	0,0	0,0		
52405	36	COR	Leiva	12.422	12.631	12.836	13.039	13.252	13.449	13.666	13.849	0	0	0	0	0	0	0	0,0	0,0	0,0	0,0	0,0	0,0	0,0	0,0		
52411	37	OCC	Linares	11.287	11.107	10.932	10.755	10.572	10.394	10.225	10.042	0	0	0	0	0	0	0	0,0	0,0	0,0	0,0	0,0	0,0	0,0	0,0		
52418	38	GUA	Los Andes	17.145	17.437	17.766	18.084	18.403	18.738	19.078	19.414	0	0	0	0	0	0	0	0,0	0,0	0,0	0,0	0,0	0,0	0,0	0,0		
52427	39	TEL	Magüí Payán	18.059	18.624	19.212	19.822	20.435	21.086	21.747	22.437	0	0	0	0	0	0	0	0,0	0,0	0,0	0,0	0,0	0,0	0,0	0,0		
52435	40	PIE	Mallama	8.794	8.637	8.493	8.338	8.190	8.044	7.897	7.755	0	0	0	0	0	0	0	0,0	0,0	0,0	0,0	0,0	0,0	0,0	0,0		
52473	41	SAN	Mosquera	13.161	13.568	13.989	14.423	14.874	15.328	15.801	16.270	0	0	0	0	0	0	0	0,0	0,0	0,0	0,0	0,0	0,0	0,0	0,0		
52480	42	CEN	Nariño	4.376	4.444	4.518	4.586	4.657	4.725	4.795	4.870	0	0	0	0	0	0	0	0,0	0,0	0,0	0,0	0,0	0,0	0,0	0,0		
52490	43	SAN	Olaya Herrera	28.589	28.958	29.324	29.704	30.081	30.456	30.832	31.204	0	0	0	0	0	0	0	0,0	0,0	0,0	0,0	0,0	0,0	0,0	0,0		
52506	44	SAB	Ospina	8.403	8.454	8.500	8.547	8.590	8.640	8.679	8.713	0	0	0	0	0	0	0	0,0	0,0	0,0	0,0	0,0	0,0	0,0	0,0		
52540	45	COR	Policarpa	14.665	14.968	15.270	15.583	15.889	16.204	16.515	16.834	0	0	0	0	0	0	0	0,0	0,0	0,0	0,0	0,0	0,0	0,0	0,0		
52560	46	EXP	Potosí	12.845	12.733	12.616	12.527	12.425	12.332	12.237	12.137	0	0	0	0	0	0	0	0,0	0,0	0,0	0,0	0,0	0,0	0,0	0,0		
52565	47	ABA	Providencia	12.175	12.333	12.488	12.644	12.796	12.955	13.110	13.256	0	0	0	0	0	0	0	0,0	0,0	0,0	0,0	0,0	0,0	0,0	0,0		
52573	48	EXP	Puerres	8.813	8.758	8.695	8.635	8.570	8.520	8.449	8.384	0	0	0	0	0	0	0	0,0	0,0	0,0	0,0	0,0	0,0	0,0	0,0		
52585	49	EXP	Pupiales	18.734	18.830	18.938	19.029	19.122	19.223	19.308	19.388	0	0	0	0	0	0	0	0,0	0,0	0,0	0,0	0,0	0,0	0,0	0,0		
52612	50	PIE	Ricarte	15.971	16.338	16.711	17.090	17.475	17.862	18.255	18.666	0	0	0	0	0	0	0	0,0	0,0	0,0	0,0	0,0	0,0	0,0	0,0		
52621	51	TEL	Roberto Payán	18.460	19.010	19.557	20.132	20.725	21.332	21.961	22.613	0	0	0	0	0	0	0	0,0	0,0	0,0	0,0	0,0	0,0	0,0	0,0		
52678	52	ABA	Samaniego	50.173	50.084	49.																						

SARAMPION

DEPARTAMENTO DE NARIÑO - AÑO 2008 A 2015

Fuente: Subdirección de Salud Pública - SIVIGILA - Oficina de Epidemiología - IDSN

Codigo	#	Región	Municipios	SARAMPION																								
				POBLACION TOTAL										CASOS										TASA X 100.000 Hb				
				2008	2009	2010	2011	2012	2013	2014	2015	2008	2009	2010	2011	2012	2013	2014	2015	2008	2009	2010	2011	2012	2013	2014	2015	
52001	1	CEN	Pasto	400.055	405.882	411.697	417.484	423.217	428.890	434.486	439.993	0	0	0	0	0	0	0	0,0	0,0	0,0	0,0	0,0	0,0	0,0	0,0		
52019	2	RIO	Albán	20.125	20.411	20.688	20.980	21.270	21.558	21.849	22.131	0	0	0	0	0	0	0	0,0	0,0	0,0	0,0	0,0	0,0	0,0	0,0		
52022	3	EXP	Aldana	6.623	6.548	6.467	6.397	6.320	6.236	6.163	6.085	0	0	0	0	0	0	0	0,0	0,0	0,0	0,0	0,0	0,0	0,0	0,0		
52036	4	OCC	Ancuyá	8.321	8.139	7.962	7.776	7.607	7.424	7.249	7.083	0	0	0	0	0	0	0	0,0	0,0	0,0	0,0	0,0	0,0	0,0	0,0		
52051	5	JUA	Arboleda	7.480	7.492	7.503	7.513	7.523	7.533	7.542	7.550	0	0	0	0	0	0	0	0,0	0,0	0,0	0,0	0,0	0,0	0,0	0,0		
52079	6	TEL	Barbacoas	32.402	33.114	33.866	34.627	35.406	36.214	37.038	37.851	0	0	0	0	0	0	0	0,0	0,0	0,0	0,0	0,0	0,0	0,0	0,0		
52083	7	RIO	Belén	6.850	6.947	7.046	7.133	7.230	7.323	7.419	7.518	0	0	0	0	0	0	0	0,0	0,0	0,0	0,0	0,0	0,0	0,0	0,0		
52110	8	JUA	Buesaco	23.038	23.321	23.602	23.887	24.179	24.466	24.767	25.063	0	0	0	0	0	0	0	0,0	0,0	0,0	0,0	0,0	0,0	0,0	0,0		
52694	9	JUA	Cartago	7.200	7.257	7.306	7.348	7.392	7.447	7.492	7.539	0	0	0	0	0	0	0	0,0	0,0	0,0	0,0	0,0	0,0	0,0	0,0		
52240	10	CEN	Chachagüí	13.114	13.211	13.308	13.408	13.504	13.606	13.692	13.784	0	0	0	0	0	0	0	0,0	0,0	0,0	0,0	0,0	0,0	0,0	0,0		
52203	11	RIO	Colón Genova	9.825	9.862	9.914	9.959	10.005	10.052	10.084	10.127	0	0	0	0	0	0	0	0,0	0,0	0,0	0,0	0,0	0,0	0,0	0,0		
52207	12	OCC	Consaca	10.032	9.942	9.852	9.759	9.674	9.582	9.485	9.386	0	0	0	0	0	0	0	0,0	0,0	0,0	0,0	0,0	0,0	0,0	0,0		
52210	13	EXP	Contadero	6.748	6.785	6.812	6.839	6.875	6.896	6.925	6.954	0	0	0	0	0	0	0	0,0	0,0	0,0	0,0	0,0	0,0	0,0	0,0		
52215	14	EXP	Córdoba	13.687	13.743	13.795	13.844	13.889	13.932	13.970	14.006	0	0	0	0	0	0	0	0,0	0,0	0,0	0,0	0,0	0,0	0,0	0,0		
52224	15	EXP	Cuaspué	8.250	8.307	8.348	8.395	8.447	8.495	8.546	8.592	0	0	0	0	0	0	0	0,0	0,0	0,0	0,0	0,0	0,0	0,0	0,0		
52227	16	EXP	Cumbal	32.863	33.531	34.186	34.858	35.540	36.224	36.926	37.635	0	0	0	0	0	0	0	0,0	0,0	0,0	0,0	0,0	0,0	0,0	0,0		
52233	17	COR	Cumbitara	12.456	12.826	13.199	13.590	13.982	14.385	14.807	15.239	0	0	0	0	0	0	0	0,0	0,0	0,0	0,0	0,0	0,0	0,0	0,0		
52250	18	SAN	El Charco	28.673	29.711	30.785	31.911	33.085	34.300	35.556	36.856	0	0	0	0	0	0	0	0,0	0,0	0,0	0,0	0,0	0,0	0,0	0,0		
52254	19	GUA	El Peñol	6.740	6.704	6.683	6.642	6.616	6.581	6.539	6.500	0	0	0	0	0	0	0	0,0	0,0	0,0	0,0	0,0	0,0	0,0	0,0		
52256	20	COR	El Rosario	11.055	10.944	10.826	10.701	10.575	10.455	10.323	10.201	0	0	0	0	0	0	0	0,0	0,0	0,0	0,0	0,0	0,0	0,0	0,0		
52258	21	RIO	El Tablón de Gómez	13.615	13.490	13.366	13.247	13.122	13.003	12.881	12.757	0	0	0	0	0	0	0	0,0	0,0	0,0	0,0	0,0	0,0	0,0	0,0		
52260	22	GUA	El Tambo	13.564	13.373	13.186	13.006	12.817	12.638	12.448	12.271	0	0	0	0	0	0	0	0,0	0,0	0,0	0,0	0,0	0,0	0,0	0,0		
52520	23	PAS	Francisco Pizaro	12.132	12.510	12.910	13.313	13.723	14.143	14.585	15.039	0	0	0	0	0	0	0	0,0	0,0	0,0	0,0	0,0	0,0	0,0	0,0		
52287	24	EXP	Funes	6.839	6.788	6.734	6.685	6.645	6.593	6.546	6.498	0	0	0	0	0	0	0	0,0	0,0	0,0	0,0	0,0	0,0	0,0	0,0		
52317	25	EXP	Guachucal	16.481	16.375	16.258	16.152	16.029	15.912	15.783	15.652	0	0	0	0	0	0	0	0,0	0,0	0,0	0,0	0,0	0,0	0,0	0,0		
52320	26	SAB	Guaitarilla	13.158	12.991	12.821	12.661	12.498	12.335	12.166	12.011	0	0	0	0	0	0	0	0,0	0,0	0,0	0,0	0,0	0,0	0,0	0,0		
52323	27	EXP	Gualmatán	5.709	5.719	5.729	5.738	5.747	5.754	5.761	5.767	0	0	0	0	0	0	0	0,0	0,0	0,0	0,0	0,0	0,0	0,0	0,0		
52352	28	EXP	Iles	8.067	8.164	8.247	8.342	8.435	8.519	8.613	8.701	0	0	0	0	0	0	0	0,0	0,0	0,0	0,0	0,0	0,0	0,0	0,0		
52354	29	SAB	Imués	7.094	6.970	6.848	6.721	6.598	6.483	6.357	6.236	0	0	0	0	0	0	0	0,0	0,0	0,0	0,0	0,0	0,0	0,0	0,0		
52356	30	EXP	Ipiales	117.482	120.392	123.341	126.335	129.362	132.438	135.542	138.679	0	0	0	0	0	0	0	0,0	0,0	0,0	0,0	0,0	0,0	0,0	0,0		
52378	31	RIO	La Cruz	17.864	17.931	17.992	18.049	18.100	18.145	18.185	18.220	0	0	0	0	0	0	0	0,0	0,0	0,0	0,0	0,0	0,0	0,0	0,0		
52381	32	CEN	La Florida	10.700	10.490	10.295	10.116	9.953	9.805	9.672	9.555	0	0	0	0	0	0	0	0,0	0,0	0,0	0,0	0,0	0,0	0,0	0,0		
52385	33	GUA	La Llanada	6.349	6.274	6.198	6.127	6.045	5.970	5.894	5.813	0	0	0	0	0	0	0	0,0	0,0	0,0	0,0	0,0	0,0	0,0	0,0		
52390	34	SAN	La Tola	9.475	9.862	10.251	10.682	11.130	11.591	12.073	12.584	0	0	0	0	0	0	0	0,0	0,0	0,0	0,0	0,0	0,0	0,0	0,0		
52399	35	JUA	La Unión	27.359	27.179	27.001	26.819	26.639	26.456	26.265	26.078	0	0	0	0	0	0	0	0,0	0,0	0,0	0,0	0,0	0,0	0,0	0,0		
52405	36	COR	Leiva	12.422	12.631	12.836	13.039	13.252	13.449	13.666	13.849	0	0	0	0	0	0	0	0,0	0,0	0,0	0,0	0,0	0,0	0,0	0,0		
52411	37	OCC	Linares	11.287	11.107	10.932	10.755	10.572	10.394	10.225	10.042	0	0	0	0	0	0	0	0,0	0,0	0,0	0,0	0,0	0,0	0,0	0,0		
52418	38	GUA	Los Andes	17.145	17.437	17.766	18.084	18.403	18.738	19.078	19.414	0	0	0	0	0	0	0	0,0	0,0	0,0	0,0	0,0	0,0	0,0	0,0		
52427	39	TEL	Magüí Payán	18.059	18.624	19.212	19.822	20.435	21.086	21.747	22.437	0	0	0	0	0	0	0	0,0	0,0	0,0	0,0	0,0	0,0	0,0	0,0		
52435	40	PIE	Mallama	8.794	8.637	8.493	8.338	8.190	8.044	7.897	7.755	0	0	0	0	0	0	0	0,0	0,0	0,0	0,0	0,0	0,0	0,0	0,0		
52473	41	SAN	Mosquera	13.161	13.568	13.989	14.423	14.874	15.328	15.801	16.270	0	0	0	0	0	0	0	0,0	0,0	0,0	0,0	0,0	0,0	0,0	0,0		
52480	42	CEN	Nariño	4.376	4.444	4.518	4.586	4.657	4.725	4.795	4.870	0	0	0	0	0	0	0	0,0	0,0	0,0	0,0	0,0	0,0	0,0	0,0		
52490	43	SAN	Olaya Herrera	28.589	28.958	29.324	29.704	30.081	30.456	30.832	31.204	0	0	0	0	0	0	0	0,0	0,0	0,0	0,0	0,0	0,0	0,0	0,0		
52506	44	SAB	Ospina	8.403	8.454	8.500	8.547	8.590	8.640	8.679	8.713	0	0	0	0	0	0	0	0,0	0,0	0,0	0,0	0,0	0,0	0,0	0,0		
52540	45	COR	Policarpa	14.665	14.968	15.270	15.583	15.889	16.204	16.515	16.834	0	0	0	0	0	0	0	0,0	0,0	0,0	0,0	0,0	0,0	0,0	0,0		
52560	46	EXP	Potosí	12.845	12.733	12.616	12.527	12.425	12.332	12.237	12.137	0	0	0	0	0	0	0	0,0	0,0	0,0	0,0	0,0	0,0	0,0	0,0		
52565	47	ABA	Providencia	12.175	12.333	12.488	12.644	12.796	12.955	13.110	13.256	0	0	0	0	0	0	0	0,0	0,0	0,0	0,0	0,0	0,0	0,0	0,0		
52573	48	EXP	Puerres	8.813	8.758	8.695	8.635	8.570	8.520	8.449	8.384	0	0	0	0	0	0	0	0,0	0,0	0,0	0,0	0,0	0,0	0,0	0,0		
52585	49	EXP	Pupiales	18.734	18.830	18.938	19.029	19.122	19.223	19.308	19.388	0	0	0	0	0	0	0	0,0	0,0	0,0	0,0	0,0	0,0	0,0	0,0		
52612	50	PIE	Ricaurte	15.971	16.338	16.711	17.090	17.475	17.862	18.255	18.666	0	0	0	0	0	0	0	0,0	0,0	0,0	0,0	0,0	0,0	0,0	0,0		
52621	51	TEL	Roberto Payán	18.460	19.010	19.557	20.132	20.725	21.332	21.961	22.613	0	0	0	0	0	0	0	0,0	0,0	0,0	0,0	0,0	0,0	0,0	0,0		
52678	52	ABA	Samaniego	50.173	50.084	49.995	49.906	49.816	49.726	49.635	49.545</																	

ESAVI

DEPARTAMENTO DE NARIÑO - AÑO 2008 A 2015

Fuente: Subdirección de Salud Pública - SIVIGILA - Oficina de Epidemiología - IDSN

Codigo	#	Región	Municipios	ESAVI																							
				POBLACION TOTAL									CASOS									TASA X 100.000 Hb					
				2008	2009	2010	2011	2012	2013	2014	2015	2008	2009	2010	2011	2012	2013	2014	2015	2008	2009	2010	2011	2012	2013	2014	2015
52001	1	CEN	Pasto	400.055	405.882	411.697	417.484	423.217	428.890	434.486	439.993		1	5	6	7	4	0	0		0,2	1,2	1,4	1,7	0,9	0,0	0,0
52019	2	RIO	Albán	20.125	20.411	20.688	20.980	21.270	21.558	21.849	22.131		0	0	0	0	0	0	0		0,0	0,0	0,0	0,0	0,0	0,0	0,0
52022	3	EXP	Aldana	6.623	6.548	6.467	6.397	6.320	6.236	6.163	6.085		0	0	0	0	1	0	0		0,0	0,0	0,0	0,0	16,0	0,0	0,0
52036	4	OCC	Ancuyá	8.321	8.139	7.962	7.776	7.607	7.424	7.249	7.083		0	0	0	0	0	0	0		0,0	0,0	0,0	0,0	0,0	0,0	0,0
52051	5	JUA	Arboleda	7.480	7.492	7.503	7.513	7.523	7.533	7.542	7.550		0	0	0	0	0	0	0		0,0	0,0	0,0	0,0	0,0	0,0	0,0
52079	6	TEL	Barbacoas	32.402	33.114	33.866	34.627	35.406	36.214	37.038	37.851		0	0	0	1	0	0	0		0,0	0,0	0,0	2,8	0,0	0,0	0,0
52083	7	RIO	Belén	6.850	6.947	7.046	7.133	7.230	7.323	7.419	7.518		0	0	0	0	0	0	0		0,0	0,0	0,0	0,0	0,0	0,0	0,0
52110	8	JUA	Buesaco	23.038	23.321	23.602	23.887	24.179	24.466	24.767	25.063		0	0	0	3	3	0	0		0,0	0,0	0,0	12,4	12,3	0,0	0,0
52694	9	JUA	Cartago	7.200	7.257	7.306	7.348	7.392	7.447	7.492	7.539		0	0	0	0	0	0	0		0,0	0,0	0,0	0,0	0,0	0,0	0,0
52240	10	CEN	Chachagüí	13.114	13.211	13.308	13.408	13.504	13.606	13.692	13.784		0	0	0	0	0	0	0		0,0	0,0	0,0	0,0	0,0	0,0	0,0
52203	11	RIO	Colón Genova	9.825	9.862	9.914	9.959	10.005	10.052	10.084	10.127		0	0	0	0	1	0	0		0,0	0,0	0,0	0,0	0,0	9,9	0,0
52207	12	OCC	Consaca	10.032	9.942	9.852	9.759	9.674	9.582	9.485	9.386		0	0	1	0	0	0	0		0,0	0,0	10,2	0,0	0,0	0,0	0,0
52210	13	EXP	Contadero	6.748	6.785	6.812	6.839	6.875	6.896	6.925	6.954		0	0	0	0	0	0	0		0,0	0,0	0,0	0,0	0,0	0,0	0,0
52215	14	EXP	Córdoba	13.687	13.743	13.795	13.844	13.889	13.932	13.970	14.006		0	0	0	0	0	0	0		0,0	0,0	0,0	0,0	0,0	0,0	0,0
52224	15	EXP	Cuaspué	8.250	8.307	8.348	8.395	8.447	8.495	8.546	8.592		0	0	0	0	0	0	0		0,0	0,0	0,0	0,0	0,0	0,0	0,0
52227	16	EXP	Cumbal	32.863	33.531	34.186	34.858	35.540	36.224	36.926	37.635		0	0	0	0	0	0	0		0,0	0,0	0,0	0,0	0,0	0,0	0,0
52233	17	COR	Cumbitara	12.456	12.826	13.199	13.590	13.982	14.385	14.807	15.239		0	0	0	0	0	0	0		0,0	0,0	0,0	0,0	0,0	0,0	0,0
52250	18	SAN	El Charco	28.673	29.711	30.785	31.911	33.085	34.300	35.556	36.856		0	1	0	0	0	0	1		0,0	3,2	0,0	0,0	0,0	0,0	2,7
52254	19	GUA	El Peñol	6.740	6.704	6.683	6.642	6.616	6.581	6.539	6.500		0	0	0	0	0	0	0		0,0	0,0	0,0	0,0	0,0	0,0	0,0
52256	20	COR	El Rosario	11.055	10.944	10.826	10.701	10.575	10.455	10.323	10.201		0	0	0	0	0	0	0		0,0	0,0	0,0	0,0	0,0	0,0	0,0
52258	21	RIO	El Tablón de Gómez	13.615	13.490	13.366	13.247	13.122	13.003	12.881	12.757		0	0	0	0	2	0	0		0,0	0,0	0,0	0,0	15,4	0,0	0,0
52260	22	GUA	El Tambo	13.564	13.373	13.186	13.006	12.817	12.638	12.448	12.271		0	0	0	0	0	0	0		0,0	0,0	0,0	0,0	0,0	0,0	0,0
52250	23	PAS	Francisco Pizarro	12.132	12.510	12.910	13.313	13.723	14.143	14.585	15.039		0	0	0	0	0	0	0		0,0	0,0	0,0	0,0	0,0	0,0	0,0
52287	24	EXP	Funes	6.839	6.788	6.734	6.685	6.645	6.593	6.546	6.498		0	0	0	0	0	0	0		0,0	0,0	0,0	0,0	0,0	0,0	0,0
52317	25	EXP	Guachucal	16.481	16.375	16.258	16.152	16.029	15.912	15.783	15.652		0	0	0	0	0	0	0		0,0	0,0	0,0	0,0	0,0	0,0	0,0
52320	26	SAB	Guaitarilla	13.158	12.991	12.821	12.661	12.498	12.335	12.166	12.011		0	0	0	0	0	0	0		0,0	0,0	0,0	0,0	0,0	0,0	0,0
52323	27	EXP	Gualmatán	5.709	5.719	5.729	5.738	5.747	5.754	5.761	5.767		0	0	0	0	0	0	0		0,0	0,0	0,0	0,0	0,0	0,0	0,0
52352	28	EXP	Iles	8.067	8.164	8.247	8.342	8.435	8.519	8.613	8.701		0	0	0	0	0	0	0		0,0	0,0	0,0	0,0	0,0	0,0	0,0
52354	29	SAB	Imués	7.094	6.970	6.848	6.721	6.598	6.483	6.357	6.236		0	0	0	0	0	0	0		0,0	0,0	0,0	0,0	0,0	0,0	0,0
52356	30	EXP	Ipiales	117.482	120.392	123.341	126.335	129.362	132.438	135.542	138.679		0	2	5	4	4	1	5		0,0	1,6	4,0	3,1	3,0	0,7	3,6
52378	31	RIO	La Cruz	17.864	17.931	17.992	18.049	18.100	18.145	18.185	18.220		0	1	2	1	0	0	0		0,0	5,6	11,1	5,5	0,0	0,0	0,0
52381	32	CEN	La Florida	10.700	10.490	10.295	10.116	9.953	9.805	9.672	9.555		0	0	0	0	0	0	0		0,0	0,0	0,0	0,0	0,0	0,0	0,0
52385	33	GUA	La Llanada	6.349	6.274	6.198	6.127	6.045	5.970	5.894	5.813		0	0	0	0	0	0	0		0,0	0,0	0,0	0,0	0,0	0,0	0,0
52390	34	SAN	La Tola	9.475	9.862	10.251	10.682	11.130	11.591	12.073	12.584		0	0	0	0	0	0	0		0,0	0,0	0,0	0,0	0,0	0,0	0,0
52399	35	JUA	La Unión	27.359	27.179	27.001	26.819	26.639	26.456	26.265	26.078		0	0	0	0	0	0	0		0,0	0,0	0,0	0,0	0,0	0,0	0,0
52405	36	COR	Leiva	12.422	12.631	12.836	13.039	13.252	13.449	13.666	13.849		0	0	0	0	1	0	0		0,0	0,0	0,0	0,0	7,4	0,0	0,0
52411	37	OCC	Linares	11.287	11.107	10.932	10.755	10.572	10.394	10.225	10.042		0	0	0	0	0	0	0		0,0	0,0	0,0	0,0	0,0	0,0	0,0
52418	38	GUA	Los Andes	17.145	17.437	17.766	18.084	18.403	18.738	19.078	19.414		0	0	0	0	0	0	0		0,0	0,0	0,0	0,0	0,0	0,0	0,0
52427	39	TEL	Magüí Payán	18.059	18.624	19.212	19.822	20.435	21.086	21.747	22.437		0	0	0	0	0	0	0		0,0	0,0	0,0	0,0	0,0	0,0	0,0
52435	40	PIE	Mallama	8.794	8.637	8.493	8.338	8.190	8.044	7.897	7.755		0	0	0	0	0	0	0		0,0	0,0	0,0	0,0	0,0	0,0	0,0
52473	41	SAN	Mosquera	13.161	13.568	13.989	14.423	14.874	15.328	15.801	16.270		0	0	0	0	0	0	0		0,0	0,0	0,0	0,0	0,0	0,0	0,0
52480	42	CEN	Nariño	4.376	4.444	4.518	4.586	4.657	4.725	4.795	4.870		0	0	0	0	0	0	0		0,0	0,0	0,0	0,0	0,0	0,0	0,0
52490	43	SAN	Olaya Herrera	28.589	28.958	29.324	29.704	30.081	30.456	30.832	31.204		0	0	0	0	0	0	0		0,0	0,0	0,0	0,0	0,0	0,0	0,0
52506	44	SAB	Ospina	8.403	8.454	8.500	8.547	8.590	8.640	8.679	8.713		0	0	0	0	0	0	0		0,0	0,0	0,0	0,0	0,0	0,0	0,0
52540	45	COR	Policarpa	14.665	14.968	15.270	15.583	15.889	16.204	16.515	16.834		0	0	0	0	0	0	0		0,0	0,0	0,0	0,0	0,0	0,0	0,0
52560	46	EXP	Potosí	12.845	12.733	12.616	12.527	12.425	12.332	12.237	12.137		0	0	0	0	1	1	0		0,0	0,0	0,0	0,0	8,1	8,2	0,0
52565	47	ABA	Providencia	12.175	12.333	12.488	12.644	12.796	12.955	13.110	13.256		0	0	0	0	0	0	1		0,0	0,0	0,0	0,0	0,0	0,0	7,5
52573	48	EXP	Puerres	8.813	8.758	8.695	8.635	8.570	8.520	8.449	8.384		0	0	0	2	0	0	0		0,0	0,0	0,0	23,3	0,0	0,0	0,0
52585	49	EXP	Pupiales	18.734	18.830	18.938	19.029	19.122	19.223	19.308	19.388		0	0	0	0	0	0	0		0,0	0,0	0,0	0,0	0,0	0,0	0,0
52612	50	PIE	Ricaurte	15.971	16.338	16.711	17.090	17.475	17.862	18.255	18.666		0	0	0	1	0	0	0		0,0	0,0	0,0	5,7	0,0	0,0	0,0
52621	51	TEL	Roberto Payán	18.460	19.010	19.557	20.132	20.725	21.332	21.961	22.613		0	0	0	0	0	0	0		0,0	0,0	0,0	0,0	0,0	0,0	0,0
52678	52	ABA	Samaniego	50.173	50.084	49.995	49.906	49.816	49.726	49.635	49.545		0	1	0	1	0	0	0		0,0	2,0					

MENINGITIS POR HAEMOPHILUS E INFLUENZAE
DEPARTAMENTO DE NARIÑO - AÑO 2008 A 2015

Fuente: Subdirección de Salud Pública - SIVIGILA - Oficina de Epidemiología - IDSN

Codigo	#	Región	Municipios	MENINGITIS POR HAEMOPHILUS E INFLUENZAE																								
				POBLACION TOTAL										CASOS										TASA X 100.000 Hb				
				2008	2009	2010	2011	2012	2013	2014	2015	2008	2009	2010	2011	2012	2013	2014	2015	2008	2009	2010	2011	2012	2013	2014	2015	
52001	1	CEN	Pasto	400.055	405.882	411.697	417.484	423.217	428.890	434.486	439.993	1	0	0	0	0	0	0	0,2	0,0	0,0	0,0	0,0	0,0	0,0			
52019	2	RIO	Albán	20.125	20.411	20.688	20.980	21.270	21.558	21.849	22.131	0	0	0	0	0	0	0	0,0	0,0	0,0	0,0	0,0	0,0	0,0			
52022	3	EXP	Aldana	6.623	6.548	6.467	6.397	6.320	6.236	6.163	6.085	0	0	0	0	0	0	0	0,0	0,0	0,0	0,0	0,0	0,0	0,0			
52036	4	OCC	Ancuyá	8.321	8.139	7.962	7.776	7.607	7.424	7.249	7.083	0	0	0	0	0	0	0	0,0	0,0	0,0	0,0	0,0	0,0	0,0			
52051	5	JUA	Arboleda	7.480	7.492	7.503	7.513	7.523	7.533	7.542	7.550	0	0	0	0	0	0	0	0,0	0,0	0,0	0,0	0,0	0,0	0,0			
52079	6	TEL	Barbacoas	32.402	33.114	33.866	34.627	35.406	36.214	37.038	37.851	0	0	0	0	0	0	0	0,0	0,0	0,0	0,0	0,0	0,0	0,0			
52083	7	RIO	Belén	6.850	6.947	7.046	7.133	7.230	7.323	7.419	7.518	0	0	0	0	0	0	0	0,0	0,0	0,0	0,0	0,0	0,0	0,0			
52110	8	JUA	Buesaco	23.038	23.321	23.602	23.887	24.179	24.466	24.767	25.063	0	0	0	0	0	0	0	0,0	0,0	0,0	0,0	0,0	0,0	0,0			
52694	9	JUA	Cartago	7.200	7.257	7.306	7.348	7.392	7.447	7.492	7.539	0	0	0	0	0	0	0	0,0	0,0	0,0	0,0	0,0	0,0	0,0			
52240	10	CEN	Chachagüí	13.114	13.211	13.308	13.408	13.504	13.606	13.692	13.784	0	0	0	0	0	0	0	0,0	0,0	0,0	0,0	0,0	0,0	0,0			
52203	11	RIO	Colón Genova	9.825	9.862	9.914	9.959	10.005	10.052	10.084	10.127	0	0	0	0	0	0	0	0,0	0,0	0,0	0,0	0,0	0,0	0,0			
52207	12	OCC	Consaca	10.032	9.942	9.852	9.759	9.674	9.582	9.485	9.386	0	0	0	0	0	0	0	0,0	0,0	0,0	0,0	0,0	0,0	0,0			
52210	13	EXP	Contadero	6.748	6.785	6.812	6.839	6.875	6.896	6.925	6.954	0	0	0	0	0	0	0	0,0	0,0	0,0	0,0	0,0	0,0	0,0			
52215	14	EXP	Córdoba	13.687	13.743	13.795	13.844	13.889	13.932	13.970	14.006	0	0	0	0	0	0	0	0,0	0,0	0,0	0,0	0,0	0,0	0,0			
52224	15	EXP	Cuaspué	8.250	8.307	8.348	8.395	8.447	8.495	8.546	8.592	0	0	0	0	0	0	0	0,0	0,0	0,0	0,0	0,0	0,0	0,0			
52227	16	EXP	Cumbal	32.863	33.531	34.186	34.858	35.540	36.224	36.926	37.635	0	0	0	0	0	0	0	0,0	0,0	0,0	0,0	0,0	0,0	0,0			
52233	17	COR	Cumbitara	12.456	12.826	13.199	13.590	13.982	14.385	14.807	15.239	0	0	0	0	0	0	0	0,0	0,0	0,0	0,0	0,0	0,0	0,0			
52250	18	SAN	El Charco	28.673	29.711	30.785	31.911	33.085	34.300	35.556	36.856	0	0	0	0	0	0	0	0,0	0,0	0,0	0,0	0,0	0,0	0,0			
52254	19	GUA	El Peñol	6.740	6.704	6.683	6.642	6.616	6.581	6.539	6.500	0	0	0	0	0	0	0	0,0	0,0	0,0	0,0	0,0	0,0	0,0			
52256	20	COR	El Rosario	11.055	10.944	10.826	10.701	10.575	10.455	10.323	10.201	0	0	0	0	0	0	0	0,0	0,0	0,0	0,0	0,0	0,0	0,0			
52258	21	RIO	El Tablón de Gómez	13.615	13.490	13.366	13.247	13.122	13.003	12.881	12.757	0	0	0	0	0	0	0	0,0	0,0	0,0	0,0	0,0	0,0	0,0			
52260	22	GUA	El Tambo	13.564	13.373	13.186	13.006	12.817	12.638	12.448	12.271	0	0	0	0	0	0	0	0,0	0,0	0,0	0,0	0,0	0,0	0,0			
52520	23	PAS	Francisco Pizaro	12.132	12.510	12.910	13.313	13.723	14.143	14.585	15.039	0	0	0	0	0	0	0	0,0	0,0	0,0	0,0	0,0	0,0	0,0			
52287	24	EXP	Funes	6.839	6.788	6.734	6.685	6.645	6.593	6.546	6.498	0	0	0	0	0	0	0	0,0	0,0	0,0	0,0	0,0	0,0	0,0			
52317	25	EXP	Guachucal	16.481	16.375	16.258	16.152	16.029	15.912	15.783	15.652	0	0	0	0	0	0	0	0,0	0,0	0,0	0,0	0,0	0,0	0,0			
52320	26	SAB	Guaitarilla	13.158	12.991	12.821	12.661	12.498	12.335	12.166	12.011	0	0	0	0	0	0	0	0,0	0,0	0,0	0,0	0,0	0,0	0,0			
52323	27	EXP	Gualmatán	5.709	5.719	5.729	5.738	5.747	5.754	5.761	5.767	0	0	0	0	0	0	0	0,0	0,0	0,0	0,0	0,0	0,0	0,0			
52352	28	EXP	Iles	8.067	8.164	8.247	8.342	8.435	8.519	8.613	8.701	0	0	0	0	0	0	0	0,0	0,0	0,0	0,0	0,0	0,0	0,0			
52354	29	SAB	Imués	7.094	6.970	6.848	6.721	6.598	6.483	6.357	6.236	0	0	0	0	0	0	0	0,0	0,0	0,0	0,0	0,0	0,0	0,0			
52356	30	EXP	IpiALES	117.482	120.392	123.341	126.335	129.362	132.438	135.542	138.679	0	1	0	0	0	0	0	0,0	0,8	0,0	0,0	0,0	0,0	0,0			
52378	31	RIO	La Cruz	17.864	17.931	17.992	18.049	18.100	18.145	18.185	18.220	0	0	0	0	0	0	0	0,0	0,0	0,0	0,0	0,0	0,0	0,0			
52381	32	CEN	La Florida	10.700	10.490	10.295	10.116	9.953	9.805	9.672	9.555	0	0	0	0	0	0	0	0,0	0,0	0,0	0,0	0,0	0,0	0,0			
52385	33	GUA	La Llanada	6.349	6.274	6.198	6.127	6.045	5.970	5.894	5.813	0	0	0	0	0	0	0	0,0	0,0	0,0	0,0	0,0	0,0	0,0			
52390	34	SAN	La Tola	9.475	9.862	10.251	10.682	11.130	11.591	12.073	12.584	0	0	0	0	0	0	0	0,0	0,0	0,0	0,0	0,0	0,0	0,0			
52399	35	JUA	La Unión	27.359	27.179	27.001	26.819	26.639	26.456	26.265	26.078	0	0	0	0	0	1	0	0,0	0,0	0,0	0,0	0,0	0,0	3,8			
52405	36	COR	Leiva	12.422	12.631	12.836	13.039	13.252	13.449	13.666	13.849	0	0	0	0	0	0	0	0,0	0,0	0,0	0,0	0,0	0,0	0,0			
52411	37	OCC	Linares	11.287	11.107	10.932	10.755	10.572	10.394	10.225	10.042	0	0	0	0	0	0	0	0,0	0,0	0,0	0,0	0,0	0,0	0,0			
52418	38	GUA	Los Andes	17.145	17.437	17.766	18.084	18.403	18.738	19.078	19.414	0	0	0	0	0	0	0	0,0	0,0	0,0	0,0	0,0	0,0	0,0			
52427	39	TEL	Magüí Payán	18.059	18.624	19.212	19.822	20.435	21.086	21.747	22.437	0	0	0	0	0	0	0	0,08	0,0	0,0	0,0	0,0	0,0	0,0			
52435	40	PIE	Mallama	8.794	8.637	8.493	8.338	8.190	8.044	7.897	7.755	0	0	0	0	0	0	0	0,0	0,0	0,0	0,0	0,0	0,0	0,0			
52473	41	SAN	Mosquera	13.161	13.568	13.989	14.423	14.874	15.328	15.801	16.270	0	0	0	0	0	0	0	0,0	0,0	0,0	0,0	0,0	0,0	0,0			
52480	42	CEN	Nariño	4.376	4.444	4.518	4.586	4.657	4.725	4.795	4.870	0	0	0	0	0	0	0	0,0	0,0	0,0	0,0	0,0	0,0	0,0			
52490	43	SAN	Olaya Herrera	28.589	28.958	29.324	29.704	30.081	30.456	30.832	31.204	0	0	0	0	0	0	0	0,0	0,0	0,0	0,0	0,0	0,0	0,0			
52506	44	SAB	Ospina	8.403	8.454	8.500	8.547	8.590	8.640	8.679	8.713	0	0	0	0	0	0	0	0,0	0,0	0,0	0,0	0,0	0,0	0,0			
52540	45	COR	Policarpa	14.665	14.968	15.270	15.583	15.889	16.204	16.515	16.834	0	0	0	0	0	0	0	0,20	0,0	0,0	0,0	0,0	0,0	0,0			
52560	46	EXP	Potosí	12.845	12.733	12.616	12.527	12.425	12.332	12.237	12.137	0	0	0	0	0	0	0	0,0	0,0	0,0	0,0	0,0	0,0	0,0			
52565	47	ABA	Providencia	12.175	12.333	12.488	12.644	12.796	12.955	13.110	13.256	0	0	0	0	0	0	0	0,0	0,0	0,0	0,0	0,0	0,0	0,0			
52573	48	EXP	Puerres	8.813	8.758	8.695	8.635	8.570	8.520	8.449	8.384	0	0	0	0	0	0	0	0,0	0,0	0,0	0,0	0,0	0,0	0,0			
52585	49	EXP	Pupiales	18.734	18.830	18.938	19.029	19.122	19.223	19.308	19.388	0	0	0	0	0	0	0	0,0	0,0	0,0	0,0	0,0	0,0	0,0			
52612	50	PIE	Ricarte	15.971	16.338	16.711	17.090	17.475	17.862	18.255	18.666	0	0	0	1	0	0	0	0,0	0,0	0,0	5,9	0,0	0,0	0,0			
52621	51	TEL	Roberto Payán	18.460	19.010	19.557	20.132	20.725	21.332	21.961	22.613	0	1	0	0	0	0	0	0,0	5,3	0,0	0,0	0,0	0,0	0,0			
52678	52	ABA	Samaniego	50.173	50.084	49.995	49.906	49.816	49.726	49.635	49.545	0	0	0	0	0	0	0	0,0	0,0	0,0	0,0	0,0	0,0	0,0			
52685	53	RIO	San Bernardo	15.662	16.136	16.617	17.116	17.624	18.146	18.672	19.201	0	0	0	0	0	0	0	0,0	0,0	0,0	0,0	0,0	0,0	0,0			

TOTAL MENINGITIS

DEPARTAMENTO DE NARIÑO - AÑO 2008 A 2015

Fuente: Subdirección de Salud Pública - SIVIGILA - Oficina de Epidemiología - IDSN

Codigo	#	Región	Municipios	TOTAL MENINGITIS																								
				POBLACION TOTAL										CASOS										TASA X 100.000 Hb				
				2008	2009	2010	2011	2012	2013	2014	2015	2008	2009	2010	2011	2012	2013	2014	2015	2008	2009	2010	2011	2012	2013	2014	2015	
52001	1	CEN	Pasto	400.055	405.882	411.697	417.484	423.217	428.890	434.486	439.993	2	3	0	3	1	1	0	0	0,5	0,7	0,0	0,7	0,2	0,2	0	0	
52019	2	RIO	Albán	20.125	20.411	20.688	20.980	21.270	21.558	21.849	22.131	0	0	0	0	0	0	0	0	0,0	0,0	0,0	0,0	0,0	0,0	0,0	0,0	
52022	3	EXP	Aldana	6.623	6.548	6.467	6.397	6.320	6.236	6.163	6.085	0	0	0	0	0	0	0	0	0,0	0,0	0,0	0,0	0,0	0,0	0,0	0,0	
52036	4	OCC	Ancuyá	8.321	8.139	7.962	7.776	7.607	7.424	7.249	7.083	0	0	0	0	0	0	0	0	0,0	0,0	0,0	0,0	0,0	0,0	0,0	0,0	
52051	5	JUA	Arboleda	7.480	7.492	7.503	7.513	7.523	7.533	7.542	7.550	0	0	0	0	0	0	0	0	0,0	0,0	0,0	0,0	0,0	0,0	0,0	0,0	
52079	6	TEL	Barbacoas	32.402	33.114	33.866	34.627	35.406	36.214	37.038	37.851	0	0	0	0	0	0	0	0	0,0	0,0	0,0	0,0	0,0	0,0	0,0	0,0	
52083	7	RIO	Belén	6.850	6.947	7.046	7.133	7.230	7.323	7.419	7.518	0	0	0	0	0	0	0	0	0,0	0,0	0,0	0,0	0,0	0,0	0,0	0,0	
52110	8	JUA	Buesaco	23.038	23.321	23.602	23.887	24.179	24.466	24.767	25.063	0	0	0	0	0	0	0	0	0,0	0,0	0,0	0,0	0,0	0,0	0,0	0,0	
52694	9	JUA	Cartago	7.200	7.257	7.306	7.348	7.392	7.447	7.492	7.539	0	0	0	0	0	0	0	0	0,0	0,0	0,0	0,0	0,0	0,0	0,0	0,0	
52240	10	CEN	Chachagüí	13.114	13.211	13.308	13.408	13.504	13.606	13.692	13.784	0	0	0	0	0	0	0	0	0,0	0,0	0,0	0,0	0,0	0,0	0,0	0,0	
52203	11	RIO	Colón Genova	9.825	9.862	9.914	9.959	10.005	10.052	10.084	10.127	0	0	0	0	0	0	0	0	0,0	0,0	0,0	0,0	0,0	0,0	0,0	0,0	
52207	12	OCC	Consaca	10.032	9.942	9.852	9.759	9.674	9.582	9.485	9.386	0	0	0	0	0	0	0	0	0,0	0,0	0,0	0,0	0,0	0,0	0,0	0,0	
52210	13	EXP	Contadero	6.748	6.785	6.812	6.839	6.875	6.896	6.925	6.954	0	0	0	0	0	0	0	0	0,0	0,0	0,0	0,0	0,0	0,0	0,0	0,0	
52215	14	EXP	Córdoba	13.687	13.743	13.795	13.844	13.889	13.932	13.970	14.006	0	0	0	0	0	0	1	0	0,0	0,0	0,0	0,0	0,0	0,0	7,2	0,0	
52224	15	EXP	Cuaspué	8.250	8.307	8.348	8.395	8.447	8.495	8.546	8.592	0	1	0	0	0	0	0	0	0,0	12,0	0,0	0,0	0,0	0,0	0,0	0,0	
52227	16	EXP	Cumbal	32.863	33.531	34.186	34.858	35.540	36.224	36.926	37.635	0	0	0	0	0	0	0	0	0,0	0,0	0,0	0,0	0,0	0,0	0,0	0,0	
52233	17	COR	Cumbitara	12.456	12.826	13.199	13.590	13.982	14.385	14.807	15.239	0	0	0	0	0	0	0	0	0,0	0,0	0,0	0,0	0,0	0,0	0,0	0,0	
52250	18	SAN	El Charco	28.673	29.711	30.785	31.911	33.085	34.300	35.556	36.856	0	0	0	0	0	0	0	0	0,0	0,0	0,0	0,0	0,0	0,0	0,0	0,0	
52254	19	GUA	El Peñol	6.740	6.704	6.683	6.642	6.616	6.581	6.539	6.500	0	0	0	0	0	0	0	0	0,0	0,0	0,0	0,0	0,0	0,0	0,0	0,0	
52256	20	COR	El Rosario	11.055	10.944	10.826	10.701	10.575	10.455	10.323	10.201	0	0	0	0	0	0	0	0	0,0	0,0	0,0	0,0	0,0	0,0	0,0	0,0	
52258	21	RIO	El Tablón de Gómez	13.615	13.490	13.366	13.247	13.122	13.003	12.881	12.757	0	0	0	0	0	0	0	0	0,0	0,0	0,0	0,0	0,0	0,0	0,0	0,0	
52260	22	GUA	El Tambo	13.564	13.373	13.186	13.006	12.817	12.638	12.448	12.271	0	0	0	0	0	0	0	0	0,0	0,0	0,0	0,0	0,0	0,0	0,0	0,0	
52520	23	PAS	Francisco Pizaro	12.132	12.510	12.910	13.313	13.723	14.143	14.585	15.039	0	0	0	0	0	0	0	0	0,0	0,0	0,0	0,0	0,0	0,0	0,0	0,0	
52287	24	EXP	Funes	6.839	6.788	6.734	6.685	6.645	6.593	6.546	6.498	0	0	0	0	1	0	0	0	0,0	0,0	0,0	0,0	15,0	0,0	0,0	0,0	
52317	25	EXP	Guachucal	16.481	16.375	16.258	16.152	16.029	15.912	15.783	15.652	0	0	0	0	0	0	0	0	0,0	0,0	0,0	0,0	0,0	0,0	0,0	0,0	
52320	26	SAB	Guaitarilla	13.158	12.991	12.821	12.661	12.498	12.335	12.166	12.011	0	0	0	0	0	0	0	0	0,0	0,0	0,0	0,0	0,0	0,0	0,0	0,0	
52323	27	EXP	Gualmatán	5.709	5.719	5.729	5.738	5.747	5.754	5.761	5.767	0	0	0	0	0	0	1	0	0,0	0,0	0,0	0,0	0,0	0,0	0,0	17,3	
52352	28	EXP	Iles	8.067	8.164	8.247	8.342	8.435	8.519	8.613	8.701	0	0	0	0	0	0	0	0	0,0	0,0	0,0	0,0	0,0	0,0	0,0	0,0	
52354	29	SAB	Imués	7.094	6.970	6.848	6.721	6.598	6.483	6.357	6.236	0	0	0	0	0	0	0	0	0,0	0,0	0,0	0,0	0,0	0,0	0,0	0,0	
52356	30	EXP	Ipiales	117.482	120.392	123.341	126.335	129.362	132.438	135.542	138.679	0	1	0	0	0	0	0	1	0,0	0,8	0,0	0,0	0,0	0,0	0,0	0,7	
52378	31	RIO	La Cruz	17.864	17.931	17.992	18.049	18.100	18.145	18.185	18.220	1	0	0	0	0	0	0	0	5,6	0,0	0,0	0,0	0,0	0,0	0,0	0,0	
52381	32	CEN	La Florida	10.700	10.490	10.295	10.116	9.953	9.805	9.672	9.555	0	0	0	0	0	0	0	0	0,0	0,0	0,0	0,0	0,0	0,0	0,0	0,0	
52385	33	GUA	La Llanada	6.349	6.274	6.198	6.127	6.045	5.970	5.894	5.813	0	0	0	0	0	0	0	0	0,0	0,0	0,0	0,0	0,0	0,0	0,0	0,0	
52390	34	SAN	La Tola	9.475	9.862	10.251	10.682	11.130	11.591	12.073	12.584	1	0	0	0	0	0	0	0	10,6	0,0	0,0	0,0	0,0	0,0	0,0	0,0	
52399	35	JUA	La Unión	27.359	27.179	27.001	26.819	26.639	26.456	26.265	26.078	1	0	0	0	1	0	1	0	3,7	0,0	0,0	0,0	3,8	0,0	3,8	0,0	
52405	36	COR	Leiva	12.422	12.631	12.836	13.039	13.252	13.449	13.666	13.849	0	0	0	0	0	0	0	0	0,0	0,0	0,0	0,0	0,0	0,0	0,0	0,0	
52411	37	OCC	Linares	11.287	11.107	10.932	10.755	10.572	10.394	10.225	10.042	0	0	0	0	0	0	0	0	0,0	0,0	0,0	0,0	0,0	0,0	0,0	0,0	
52418	38	GUA	Los Andes	17.145	17.437	17.766	18.084	18.403	18.738	19.078	19.414	0	0	0	0	0	0	0	0	0,0	0,0	0,0	0,0	0,0	0,0	0,0	0,0	
52427	39	TEL	Magüí Payán	18.059	18.624	19.212	19.822	20.435	21.086	21.747	22.437	0	0	0	0	0	0	0	0	0,0	0,0	0,0	0,0	0,0	0,0	0,0	0,0	
52435	40	PIE	Mallama	8.794	8.637	8.493	8.338	8.190	8.044	7.897	7.755	0	0	0	0	0	0	0	0	0,0	0,0	0,0	0,0	0,0	0,0	0,0	0,0	
52473	41	SAN	Mosquera	13.161	13.568	13.989	14.423	14.874	15.328	15.801	16.270	0	0	0	0	0	0	0	0	0,0	0,0	0,0	0,0	0,0	0,0	0,0	0,0	
52480	42	CEN	Nariño	4.376	4.444	4.518	4.586	4.657	4.725	4.795	4.870	0	0	0	0	0	0	0	0	0,0	0,0	0,0	0,0	0,0	0,0	0,0	0,0	
52490	43	SAN	Olaya Herrera	28.589	28.958	29.324	29.704	30.081	30.456	30.832	31.204	0	0	0	0	0	0	0	0	0,0	0,0	0,0	0,0	0,0	0,0	0,0	0,0	
52506	44	SAB	Ospina	8.403	8.454	8.500	8.547	8.590	8.640	8.679	8.713	0	0	0	0	0	0	0	0	0,0	0,0	0,0	0,0	0,0	0,0	0,0	0,0	
52540	45	COR	Policarpa	14.665	14.968	15.270	15.583	15.889	16.204	16.515	16.834	0	0	0	0	0	0	0	0	0,0	0,0	0,0	0,0	0,0	0,0	0,0	0,0	
52560	46	EXP	Potosí	12.845	12.733	12.616	12.527	12.425	12.332	12.237	12.137	0	0	0	0	0	0	0	0	0,0	0,0	0,0	0,0	0,0	0,0	0,0	0,0	
52565	47	ABA	Providencia	12.175	12.333	12.488	12.644	12.796	12.955	13.110	13.256	0	0	0	0	0	0	0	0	0,0	0,0	0,0	0,0	0,0	0,0	0,0	0,0	
52573	48	EXP	Puerres	8.813	8.758	8.695	8.635	8.570	8.520	8.449	8.384	0	0	0	0	0	0	0	0	0,0	0,0	0,0	0,0	0,0	0,0	0,0	0,0	
52585	49	EXP	Pupiales	18.734	18.830	18.938	19.029	19.122	19.223	19.308	19.388	0	0	0	0	0	0	0	0	0,0	0,0	0,0	0,0	0,0	0,0	0,0	0,0	
52612	50	PIE	Ricaurte	15.971	16.338	16.711	17.090	17.475	17.862	18.255	18.666	0	0	0	1	0	0	0	0	0,0	0,0	0,0	5,9	0,0	0,0	0,		

PAROTIDITIS

DEPARTAMENTO DE NARIÑO - AÑO 2008 A 2015

Fuente: Subdirección de Salud Pública - SIVIGILA - Oficina de Epidemiología - IDSN

Codigo	#	Región	Municipios	PAROTIDITIS																								
				POBLACION TOTAL										CASOS										TASA X 100.000 Hb				
				2008	2009	2010	2011	2012	2013	2014	2015	2008	2009	2010	2011	2012	2013	2014	2015	2008	2009	2010	2011	2012	2013	2014	2015	
52001	1	CEN	Pasto	400.055	405.882	411.697	417.484	423.217	428.890	434.486	439.993	15	50	47	36	70	56	61	64	3,7	12,3	11,4	8,6	16,5	13,1	14	15	
52019	2	RIO	Albán	20.125	20.411	20.688	20.980	21.270	21.558	21.849	22.131	2	1	0	0	0	0	0	0	9,9	4,9	0,0	0,0	0,0	0,0	0,0	0,0	
52022	3	EXP	Aldana	6.623	6.548	6.467	6.397	6.320	6.236	6.163	6.085	0	0	1	0	0	0	0	0	0,0	0,0	15,5	0,0	0,0	0,0	0,0	0,0	
52036	4	OCC	Ancuyá	8.321	8.139	7.962	7.776	7.607	7.424	7.249	7.083	1	0	0	0	0	0	1	2	12,0	0,0	0,0	0,0	0,0	0,0	13,8	28,2	
52051	5	JUA	Arboleda	7.480	7.492	7.503	7.513	7.523	7.533	7.542	7.550	0	0	0	0	0	1	1	0	0,0	0,0	0,0	0,0	0,0	13,3	13,3	0,0	
52079	6	TEL	Barbacoas	32.402	33.114	33.866	34.627	35.406	36.214	37.038	37.851	1	1	0	1	0	11	3	0	3,1	3,0	0,0	2,9	0,0	30,4	8,1	0,0	
52083	7	RIO	Belén	6.850	6.947	7.046	7.133	7.230	7.323	7.419	7.518	0	0	0	0	0	0	0	0	0,0	0,0	0,0	0,0	0,0	0,0	0,0	0,0	
52110	8	JUA	Buesaco	23.038	23.321	23.602	23.887	24.179	24.466	24.767	25.063	0	0	0	0	1	0	0	0	0,0	0,0	0,0	0,0	4,1	0,0	0,0	0,0	
52694	9	JUA	Cartago	7.200	7.257	7.306	7.348	7.392	7.447	7.492	7.539	0	0	0	0	0	0	0	0	0,0	0,0	0,0	0,0	0,0	0,0	0,0	0,0	
52240	10	CEN	Chachagüí	13.114	13.211	13.308	13.408	13.504	13.606	13.692	13.784	0	0	1	0	0	0	0	0	0,0	0,0	7,5	0,0	0,0	0,0	0,0	0,0	
52203	11	RIO	Colón Genova	9.825	9.862	9.914	9.959	10.005	10.052	10.084	10.127	0	0	0	0	0	1	0	0	0,0	0,0	0,0	0,0	0,0	9,9	0,0	0,0	
52207	12	OCC	Consaca	10.032	9.942	9.852	9.759	9.674	9.582	9.485	9.386	1	0	0	0	0	0	0	1	10,0	0,0	0,0	0,0	0,0	0,0	0,0	10,7	
52210	13	EXP	Contadero	6.748	6.785	6.812	6.839	6.875	6.896	6.925	6.954	0	0	0	0	1	0	0	0	0,0	0,0	0,0	0,0	14,5	0,0	0,0	0,0	
52215	14	EXP	Córdoba	13.687	13.743	13.795	13.844	13.889	13.932	13.970	14.006	0	1	0	0	0	24	3	1	0,0	7,3	0,0	0,0	0,0	172,3	21,5	7,1	
52224	15	EXP	Cuaspué	8.250	8.307	8.348	8.395	8.447	8.495	8.546	8.592	0	1	0	1	0	0	0	0	0,0	12,0	0,0	11,9	0,0	0,0	0,0	0,0	
52227	16	EXP	Cumbal	32.863	33.531	34.186	34.858	35.540	36.224	36.926	37.635	0	1	2	1	27	2	0	0	0,0	3,0	5,9	2,9	76,0	5,5	0,0	0,0	
52233	17	COR	Cumbitara	12.456	12.826	13.199	13.590	13.982	14.385	14.807	15.239	0	0	2	0	0	0	0	0	0,0	0,0	15,2	0,0	0,0	0,0	0,0	0,0	
52250	18	SAN	El Charco	28.673	29.711	30.785	31.911	33.085	34.300	35.556	36.856	0	0	0	14	0	0	0	0	0,0	0,0	43,9	0,0	0,0	0,0	0,0	0,0	
52254	19	GUA	El Peñal	6.740	6.704	6.683	6.642	6.616	6.581	6.539	6.500	0	1	3	0	0	0	0	0	14,9	44,9	0,0	0,0	0,0	0,0	0,0	0,0	
52256	20	COR	El Rosario	11.055	10.944	10.826	10.701	10.575	10.455	10.323	10.201	0	0	0	0	0	0	0	0	0,0	0,0	0,0	0,0	0,0	0,0	0,0	0,0	
52258	21	RIO	El Tablón de Gómez	13.615	13.490	13.366	13.247	13.122	13.003	12.881	12.757	0	0	1	0	0	0	0	0	0,0	0,0	7,5	0,0	0,0	0,0	0,0	0,0	
52260	22	GUA	El Tambo	13.564	13.373	13.186	13.006	12.817	12.638	12.448	12.271	0	0	0	0	0	0	0	0	0,0	0,0	0,0	0,0	0,0	0,0	0,0	0,0	
52520	23	PAS	Francisco Pizarro	12.132	12.510	12.910	13.313	13.723	14.143	14.585	15.039	0	0	0	0	0	0	0	0	0,0	0,0	0,0	0,0	0,0	0,0	0,0	0,0	
52287	24	EXP	Funes	6.839	6.788	6.734	6.685	6.645	6.593	6.546	6.498	0	0	0	0	0	0	3	0,0	0,0	0,0	0,0	0,0	0,0	0,0	46,2		
52317	25	EXP	Guachucal	16.481	16.375	16.258	16.152	16.029	15.912	15.783	15.652	0	0	0	0	0	1	0	1	0,0	0,0	0,0	0,0	0,0	6,3	0,0	6,4	
52320	26	SAB	Guaitarilla	13.158	12.991	12.821	12.661	12.498	12.335	12.166	12.011	0	0	0	0	0	0	0	0	0,0	0,0	0,0	0,0	0,0	0,0	0,0	0,0	
52323	27	EXP	Gualmatán	5.709	5.719	5.729	5.738	5.747	5.754	5.761	5.767	0	0	0	0	0	0	0	0	0,0	0,0	0,0	0,0	0,0	0,0	0,0	0,0	
52352	28	EXP	Iles	8.067	8.164	8.247	8.342	8.435	8.519	8.613	8.701	0	0	0	0	0	0	0	0	0,0	0,0	0,0	0,0	0,0	0,0	0,0	0,0	
52354	29	SAB	Imués	7.094	6.970	6.848	6.721	6.598	6.483	6.357	6.236	0	0	0	0	0	0	1	0	0,0	0,0	0,0	0,0	0,0	0,0	15,7	0,0	
52356	30	EXP	Ipiales	117.482	120.392	123.341	126.335	129.362	132.438	135.542	138.679	1	53	11	0	22	33	5	9	0,9	44,0	8,9	0,0	17,0	24,9	3,7	6,5	
52378	31	RIO	La Cruz	17.864	17.931	17.992	18.049	18.100	18.145	18.185	18.220	0	0	1	0	1	1	0	0	0,0	0,0	5,6	0,0	5,5	5,5	0,0	0,0	
52381	32	CEN	La Florida	10.700	10.490	10.295	10.116	9.953	9.805	9.672	9.555	0	3	2	0	3	0	0	0	28,6	19,4	0,0	30,1	0,0	0,0	0,0	0,0	
52385	33	GUA	La Llanada	6.349	6.274	6.198	6.127	6.045	5.970	5.894	5.813	0	0	0	0	0	2	0	0	0,0	0,0	0,0	0,0	0,0	33,5	0,0	0,0	
52390	34	SAN	La Tola	9.475	9.862	10.251	10.682	11.130	11.591	12.073	12.584	0	2	4	13	0	0	0	0	0,0	20,3	39,0	121,7	0,0	0,0	0,0	0,0	
52399	35	JUA	La Unión	27.359	27.179	27.001	26.819	26.639	26.456	26.265	26.078	1	1	0	1	1	1	0	2	3,7	3,7	0,0	3,7	3,8	3,8	0,0	7,7	
52405	36	COR	Leiva	12.422	12.631	12.836	13.039	13.252	13.449	13.666	13.849	1	2	0	0	0	0	0	0	8,1	15,8	0,0	0,0	0,0	0,0	0,0	0,0	
52411	37	OCC	Linares	11.287	11.107	10.932	10.755	10.572	10.394	10.225	10.042	0	0	0	0	0	1	1	0	0,0	0,0	0,0	0,0	0,0	9,6	9,8	0,0	
52418	38	GUA	Los Andes	17.145	17.437	17.766	18.084	18.403	18.738	19.078	19.414	0	1	2	0	0	1	0	1	0,0	5,7	11,3	0,0	0,0	5,3	0,0	5,2	
52427	39	TEL	Magüí Payán	18.059	18.624	19.212	19.822	20.435	21.086	21.747	22.437	0	0	0	0	0	0	0	1	0,0	0,0	0,0	0,0	0,0	0,0	0,0	4,5	
52435	40	PIE	Mallama	8.794	8.637	8.493	8.338	8.190	8.044	7.897	7.755	0	0	0	0	0	0	0	0	0,0	0,0	0,0	0,0	0,0	0,0	0,0	0,0	
52473	41	SAN	Mosquera	13.161	13.568	13.989	14.423	14.874	15.328	15.801	16.270	0	0	22	0	0	0	0	0	0,0	0,0	157,3	0,0	0,0	0,0	0,0	0,0	
52480	42	CEN	Nariño	4.376	4.444	4.518	4.586	4.657	4.725	4.795	4.870	0	0	0	0	0	0	0	0	0,0	0,0	0,0	0,0	0,0	0,0	0,0	0,0	
52490	43	SAN	Olaya Herrera	28.589	28.958	29.324	29.704	30.081	30.456	30.832	31.204	1	0	0	0	0	0	0	0	3,5	0,0	0,0	0,0	0,0	0,0	0,0	0,0	
52506	44	SAB	Ospina	8.403	8.454	8.500	8.547	8.590	8.640	8.679	8.713	4	0	0	0	0	3	0	1	47,6	0,0	0,0	0,0	0,0	34,7	0,0	11,5	
52540	45	COR	Policarpa	14.665	14.968	15.270	15.583	15.889	16.204	16.515	16.834	0	0	0	0	0	0	1	0	0,0	0,0	0,0	0,0	0,0	0,0	6,1	0,0	
52560	46	EXP	Potosí	12.845	12.733	12.616	12.527	12.425	12.332	12.237	12.137	0	6	0	0	2	0	0	0	0,0	47,1	0,0	0,0	16,1	0,0	0,0	0,0	
52565	47	ABA	Providencia	12.175	12.333	12.488	12.644	12.796	12.955	13.110	13.256	0	0	0	0	0	0	1	0	0,0	0,0	0,0	0,0	0,0	7,6	0,0	0,0	
52573	48	EXP	Puerres	8.813	8.758	8.695	8.635	8.570	8.520	8.449	8.384	0	4	0	1	0	0	0	1	0,0	45,7	0,0	11,6	0,0	0,0	0,0	11,9	
52585	49	EXP	Pupiales	18.734	18.830	18.938	19.029	19.122	19.223	19.308	19.388	0	0	0	0	3	4	1	0	0,0	0,0	0,0	0,0	15,7	20,8	5,2	0,0	
52612	50	PIE	Ricarte	15.971	16.338	16.711	17.090	17.475	17.862	18.255	18.666	0	6	0	0	0	0	3	0,0	36,7	0,0	0,0	0,0	0,0	0,0	0		

TETANOS ACCIDENTAL
DEPARTAMENTO DE NARIÑO - AÑO 2008 A 2015

Fuente: Subdirección de Salud Pública - SIVIGILA - Oficina de Epidemiología - IDSN

Codigo	#	Región	Municipios	TETANOS ACCIDENTAL																								
				POBLACION TOTAL										CASOS								TASA X 100.000 Hb						
				2008	2009	2010	2011	2012	2013	2014	2015	2008	2009	2010	2011	2012	2013	2014	2015	2008	2009	2010	2011	2012	2013	2014	2015	
52001	1	CEN	Pasto	400.055	405.882	411.697	417.484	423.217	428.890	434.486	439.993	0	1	0	0	0	1	1	1	0,0	0,2	0,0	0,0	0,0	0,2	0	0	
52019	2	RIO	Albán	20.125	20.411	20.688	20.980	21.270	21.558	21.849	22.131	0	0	0	0	0	0	0	0	0,0	0,0	0,0	0,0	0,0	0,0	0,0	0,0	0,0
52022	3	EXP	Aldana	6.623	6.548	6.467	6.397	6.320	6.236	6.163	6.085	0	0	0	0	0	0	0	0	0,0	0,0	0,0	0,0	0,0	0,0	0,0	0,0	0,0
52036	4	OCC	Ancuyá	8.321	8.139	7.962	7.776	7.607	7.424	7.249	7.083	0	0	0	0	0	0	0	0	0,0	0,0	0,0	0,0	0,0	0,0	0,0	0,0	0,0
52051	5	JUA	Arboleda	7.480	7.492	7.503	7.513	7.523	7.533	7.542	7.550	0	0	0	0	0	0	0	0	0,0	0,0	0,0	0,0	0,0	0,0	0,0	0,0	0,0
52079	6	TEL	Barbacoas	32.402	33.114	33.866	34.627	35.406	36.214	37.038	37.851	0	0	1	0	0	0	0	0	0,0	0,0	3,0	0,0	0,0	0,0	0,0	0,0	0,0
52083	7	RIO	Belén	6.850	6.947	7.046	7.133	7.230	7.323	7.419	7.518	0	0	0	0	0	0	0	0	0,0	0,0	0,0	0,0	0,0	0,0	0,0	0,0	0,0
52110	8	JUA	Buesaco	23.038	23.321	23.602	23.887	24.179	24.466	24.767	25.063	0	0	1	0	0	0	0	0	0,0	0,0	4,2	0,0	0,0	0,0	0,0	0,0	0,0
52694	9	JUA	Cartago	7.200	7.257	7.306	7.348	7.392	7.447	7.492	7.539	0	0	0	0	0	0	0	1	0,0	0,0	0,0	0,0	0,0	0,0	0,0	13,3	0,0
52240	10	CEN	Chachagüí	13.114	13.211	13.308	13.408	13.504	13.606	13.692	13.784	0	0	0	0	0	0	0	0	0,0	0,0	0,0	0,0	0,0	0,0	0,0	0,0	0,0
52203	11	RIO	Colón Genova	9.825	9.862	9.914	9.959	10.005	10.052	10.084	10.127	0	0	0	0	0	0	0	0	0,0	0,0	0,0	0,0	0,0	0,0	0,0	0,0	0,0
52207	12	OCC	Consaca	10.032	9.942	9.852	9.759	9.674	9.582	9.485	9.386	0	0	0	0	0	0	0	0	0,0	0,0	0,0	0,0	0,0	0,0	0,0	0,0	0,0
52210	13	EXP	Contadero	6.748	6.785	6.812	6.839	6.875	6.896	6.925	6.954	0	0	0	0	0	0	0	0	0,0	0,0	0,0	0,0	0,0	0,0	0,0	0,0	0,0
52215	14	EXP	Córdoba	13.687	13.743	13.795	13.844	13.889	13.932	13.970	14.006	0	0	0	0	0	0	0	0	0,0	0,0	0,0	0,0	0,0	0,0	0,0	0,0	0,0
52224	15	EXP	Cuaspué	8.250	8.307	8.348	8.395	8.447	8.495	8.546	8.592	0	0	0	0	0	0	0	0	0,0	0,0	0,0	0,0	0,0	0,0	0,0	0,0	0,0
52227	16	EXP	Cumbal	32.863	33.531	34.186	34.858	35.540	36.224	36.926	37.635	0	0	0	0	0	0	0	0	0,0	0,0	0,0	0,0	0,0	0,0	0,0	0,0	0,0
52233	17	COR	Cumbitara	12.456	12.826	13.199	13.590	13.982	14.385	14.807	15.239	0	0	0	0	0	0	0	0	0,0	0,0	0,0	0,0	0,0	0,0	0,0	0,0	0,0
52250	18	SAN	El Charco	28.673	29.711	30.785	31.911	33.085	34.300	35.556	36.856	0	0	1	0	0	0	0	0	0,0	0,0	3,2	0,0	0,0	0,0	0,0	0,0	0,0
52254	19	GUA	El Peñol	6.740	6.704	6.683	6.642	6.616	6.581	6.539	6.500	0	0	0	0	0	0	0	0	0,0	0,0	0,0	0,0	0,0	0,0	0,0	0,0	0,0
52256	20	COR	El Rosario	11.055	10.944	10.826	10.701	10.575	10.455	10.323	10.201	0	0	0	0	0	0	0	0	0,0	0,0	0,0	0,0	0,0	0,0	0,0	0,0	0,0
52258	21	RIO	El Tablón de Gómez	13.615	13.490	13.366	13.247	13.122	13.003	12.881	12.757	0	0	0	0	0	0	0	0	0,0	0,0	0,0	0,0	0,0	0,0	0,0	0,0	0,0
52260	22	GUA	El Tambo	13.564	13.373	13.186	13.006	12.817	12.638	12.448	12.271	0	0	0	0	0	0	0	0	0,0	0,0	0,0	0,0	0,0	0,0	0,0	0,0	0,0
52520	23	PAS	Francisco Pizaro	12.132	12.510	12.910	13.313	13.723	14.143	14.585	15.039	0	0	0	0	0	0	0	0	0,0	0,0	0,0	0,0	0,0	0,0	0,0	0,0	0,0
52287	24	EXP	Funes	6.839	6.788	6.734	6.685	6.645	6.593	6.546	6.498	0	0	0	0	0	0	0	0	0,0	0,0	0,0	0,0	0,0	0,0	0,0	0,0	0,0
52317	25	EXP	Guachucal	16.481	16.375	16.258	16.152	16.029	15.912	15.783	15.652	0	0	0	0	0	0	0	0	0,0	0,0	0,0	0,0	0,0	0,0	0,0	0,0	0,0
52320	26	SAB	Guaitarilla	13.158	12.991	12.821	12.661	12.498	12.335	12.166	12.011	0	0	0	0	0	0	0	0	0,0	0,0	0,0	0,0	0,0	0,0	0,0	0,0	0,0
52323	27	EXP	Gualmatán	5.709	5.719	5.729	5.738	5.747	5.754	5.761	5.767	0	0	0	0	0	0	0	0	0,0	0,0	0,0	0,0	0,0	0,0	0,0	0,0	0,0
52352	28	EXP	Iles	8.067	8.164	8.247	8.342	8.435	8.519	8.613	8.701	0	0	0	0	0	0	0	0	0,0	0,0	0,0	0,0	0,0	0,0	0,0	0,0	0,0
52354	29	SAB	Imués	7.094	6.970	6.848	6.721	6.598	6.483	6.357	6.236	0	0	1	0	0	0	0	0	0,0	0,0	14,6	0,0	0,0	0,0	0,0	0,0	0,0
52356	30	EXP	Ipiales	117.482	120.392	123.341	126.335	129.362	132.438	135.542	138.679	0	0	0	0	0	0	0	1	0,0	0,0	0,0	0,0	0,0	0,0	0,0	0,0	0,7
52378	31	RIO	La Cruz	17.864	17.931	17.992	18.049	18.100	18.145	18.185	18.220	0	0	0	0	0	0	0	0	0,0	0,0	0,0	0,0	0,0	0,0	0,0	0,0	0,0
52381	32	CEN	La Florida	10.700	10.490	10.295	10.116	9.953	9.805	9.672	9.555	0	0	0	0	0	0	0	0	0,0	0,0	0,0	0,0	0,0	0,0	0,0	0,0	0,0
52385	33	GUA	La Llanada	6.349	6.274	6.198	6.127	6.045	5.970	5.894	5.813	0	0	0	0	0	0	0	0	0,0	0,0	0,0	0,0	0,0	0,0	0,0	0,0	0,0
52390	34	SAN	La Tola	9.475	9.862	10.251	10.682	11.130	11.591	12.073	12.584	0	0	0	0	0	0	0	0	0,0	0,0	0,0	0,0	0,0	0,0	0,0	0,0	0,0
52399	35	JUA	La Unión	27.359	27.179	27.001	26.819	26.639	26.456	26.265	26.078	0	0	0	0	0	0	0	0	0,0	0,0	0,0	0,0	0,0	0,0	0,0	0,0	0,0
52405	36	COR	Leiva	12.422	12.631	12.836	13.039	13.252	13.449	13.666	13.849	0	0	0	1	0	1	0	0	0,0	0,0	0,0	0,0	7,5	0,0	7,3	0,0	0,0
52411	37	OCC	Linares	11.287	11.107	10.932	10.755	10.572	10.394	10.225	10.042	0	0	0	0	0	0	0	0	0,0	0,0	0,0	0,0	0,0	0,0	0,0	0,0	0,0
52418	38	GUA	Los Andes	17.145	17.437	17.766	18.084	18.403	18.738	19.078	19.414	0	0	0	0	0	0	1	0	0,0	0,0	0,0	0,0	0,0	0,0	5,2	0,0	0,0
52427	39	TEL	Magüi Payán	18.059	18.624	19.212	19.822	20.435	21.086	21.747	22.437	0	0	0	0	0	0	0	0	0,0	0,0	0,0	0,0	0,0	0,0	0,0	0,0	0,0
52435	40	PIE	Mallama	8.794	8.637	8.493	8.338	8.190	8.044	7.897	7.755	0	0	0	0	0	0	0	0	0,0	0,0	0,0	0,0	0,0	0,0	0,0	0,0	0,0
52473	41	SAN	Mosquera	13.161	13.568	13.989	14.423	14.874	15.328	15.801	16.270	0	0	0	0	0	0	0	0	0,0	0,0	0,0	0,0	0,0	0,0	0,0	0,0	0,0
52480	42	CEN	Nariño	4.376	4.444	4.518	4.586	4.657	4.725	4.795	4.870	0	0	0	0	0	0	0	0	0,0	0,0	0,0	0,0	0,0	0,0	0,0	0,0	0,0
52490	43	SAN	Olaya Herrera	28.589	28.958	29.324	29.704	30.081	30.456	30.832	31.204	0	0	0	0	1	1	0	1	0,0	0,0	0,0	0,0	3,3	3,3	0,0	3,2	0,0
52506	44	SAB	Ospina	8.403	8.454	8.500	8.547	8.590	8.640	8.679	8.713	0	0	0	0	0	0	0	0	0,0	0,0	0,0	0,0	0,0	0,0	0,0	0,0	0,0
52540	45	COR	Policarpa	14.665	14.968	15.270	15.583	15.889	16.204	16.515	16.834	0	0	0	0	0	0	0	0	0,0	0,0	0,0	0,0	0,0	0,0	0,0	0,0	0,0
52560	46	EXP	Potosí	12.845	12.733	12.616	12.527	12.425	12.332	12.237	12.137	0	0	0	0	0	0	0	0	0,0	0,0	0,0	0,0	0,0	0,0	0,0	0,0	0,0
52565	47	ABA	Providencia	12.175	12.333	12.488	12.644	12.796	12.955	13.110	13.256	0	0	0	0	0	0	0	0	0,0	0,0	0,0	0,0	0,0	0,0	0,0	0,0	0,0
52573	48	EXP	Puerres	8.813	8.758	8.695	8.635	8.570	8.520	8.449	8.384	0	0	0	0	0	0	0	0	0,0	0,0	0,0	0,0	0,0	0,0	0,0	0,0	0,0
52585	49	EXP	Pupiales	18.734	18.830	18.938	19.0																					



TETANOS NEONATAL

DEPARTAMENTO DE NARIÑO - AÑO 2008 A 2015

Fuente: Subdirección de Salud Pública - SIVIGILA - Oficina de Epidemiología - IDSN

Codigo	#	Región	Municipios	TETANOS NEONATAL																							
				POBLACION NACIDOS VIVOS								CASOS								TASA X 1.000 NACIDOS VIVOS							
				2008	2009	2010	2011	2012	2013	2014	2015	2008	2009	2010	2011	2012	2013	2014	2015	2008	2009	2010	2011	2012	2013	2014	2015
52001	1	CEN	Pasto	5.487	5.071	5.032	4.872	4.865	4.828	5.052	4.756	0	0	0	0	0	0	0	0,0	0,0	0,0	0,0	0,0	0,0	0,0	0,0	
52019	2	RIO	Albán	120	93	113	107	96	97	92	95	0	0	0	0	0	0	0	0,0	0,0	0,0	0,0	0,0	0,0	0,0	0,0	
52022	3	EXP	Aldana	90	84	68	85	102	83	93	109	0	0	0	0	0	0	0	0,0	0,0	0,0	0,0	0,0	0,0	0,0	0,0	
52036	4	OCC	Ancuyá	98	68	78	60	82	70	55	80	0	0	0	0	0	0	0	0,0	0,0	0,0	0,0	0,0	0,0	0,0	0,0	
52051	5	JUA	Arboleda	90	107	89	75	87	90	73	86	0	0	0	0	0	0	0	0,0	0,0	0,0	0,0	0,0	0,0	0,0	0,0	
52079	6	TEL	Barbacoas	442	515	409	431	408	488	414	420	0	0	0	0	0	0	0	0,0	0,0	0,0	0,0	0,0	0,0	0,0	0,0	
52083	7	RIO	Belén	64	58	70	55	55	71	53	66	0	0	0	0	0	0	0	0,0	0,0	0,0	0,0	0,0	0,0	0,0	0,0	
52110	8	JUA	Buesaco	339	332	278	258	258	275	255	249	0	0	0	0	0	0	0	0,0	0,0	0,0	0,0	0,0	0,0	0,0	0,0	
52694	9	JUA	Cartago	117	92	81	76	71	69	70	70	0	0	0	0	0	0	0	0,0	0,0	0,0	0,0	0,0	0,0	0,0	0,0	
52240	10	CEN	Chachagüí	185	201	155	167	167	160	155	163	0	0	0	0	0	0	0	0,0	0,0	0,0	0,0	0,0	0,0	0,0	0,0	
52203	11	RIO	Colón Génova	129	125	102	82	86	88	83	82	0	0	0	0	0	0	0	0,0	0,0	0,0	0,0	0,0	0,0	0,0	0,0	
52207	12	OCC	Consacá	144	140	114	107	97	90	78	92	0	0	0	0	0	0	0	0,0	0,0	0,0	0,0	0,0	0,0	0,0	0,0	
52210	13	EXP	Contadero	98	101	80	70	79	86	68	77	0	0	0	0	0	0	0	0,0	0,0	0,0	0,0	0,0	0,0	0,0	0,0	
52215	14	EXP	Córdoba	235	239	212	169	201	196	198	196	0	0	0	0	0	0	0	0,0	0,0	0,0	0,0	0,0	0,0	0,0	0,0	
52224	15	EXP	Cuaspad	146	142	104	126	109	98	119	108	0	0	0	0	0	0	0	0,0	0,0	0,0	0,0	0,0	0,0	0,0	0,0	
52227	16	EXP	Cumbal	517	451	406	372	338	388	366	331	0	0	0	0	0	0	0	0,0	0,0	0,0	0,0	0,0	0,0	0,0	0,0	
52233	17	COR	Cumbitara	101	132	101	86	68	104	87	66	0	0	0	0	0	0	0	0,0	0,0	0,0	0,0	0,0	0,0	0,0	0,0	
52250	18	SAN	El Charco	342	382	429	367	213	218	339	235	0	0	0	0	1	0	0	0,0	0,0	0,0	0,0	4,7	0,0	0,0	0,0	
52254	19	GUA	El Peñol	110	97	47	62	71	54	48	68	0	0	0	0	0	0	0	0,0	0,0	0,0	0,0	0,0	0,0	0,0	0,0	
52256	20	COR	El Rosario	81	106	92	79	58	76	97	68	0	0	0	0	0	0	0	0,0	0,0	0,0	0,0	0,0	0,0	0,0	0,0	
52258	21	RIO	El Tablón de Gómez	223	151	212	183	155	145	165	158	0	0	0	0	0	0	0	0,0	0,0	0,0	0,0	0,0	0,0	0,0	0,0	
52260	22	GUA	El Tambo	142	186	170	169	145	129	143	140	0	0	0	0	0	0	0	0,0	0,0	0,0	0,0	0,0	0,0	0,0	0,0	
52520	23	PAS	Francisco Pizarro	114	153	125	102	84	53	52	80	0	0	0	0	0	0	0	0,0	0,0	0,0	0,0	0,0	0,0	0,0	0,0	
52287	24	EXP	Funes	79	88	69	59	61	58	53	57	0	0	0	0	0	0	0	0,0	0,0	0,0	0,0	0,0	0,0	0,0	0,0	
52317	25	EXP	Guachucal	245	169	167	181	195	183	208	192	0	0	0	0	0	0	0	0,0	0,0	0,0	0,0	0,0	0,0	0,0	0,0	
52320	26	SAB	Guaitarilla	136	157	116	120	116	111	117	110	0	0	0	0	0	0	0	0,0	0,0	0,0	0,0	0,0	0,0	0,0	0,0	
52323	27	EXP	Gualmatán	63	69	82	80	46	61	53	46	0	0	0	0	0	0	0	0,0	0,0	0,0	0,0	0,0	0,0	0,0	0,0	
52352	28	EXP	Iles	84	94	78	91	79	113	83	78	0	0	0	0	0	0	0	0,0	0,0	0,0	0,0	0,0	0,0	0,0	0,0	
52354	29	SAB	Imués	84	64	55	70	61	60	64	58	0	0	0	0	0	0	0	0,0	0,0	0,0	0,0	0,0	0,0	0,0	0,0	
52356	30	EXP	Ipiales	2.022	1.840	1.542	1.708	1.603	1.676	1.667	1.566	0	0	0	0	0	0	0	0,0	0,0	0,0	0,0	0,0	0,0	0,0	0,0	
52378	31	RIO	La Cruz	167	188	175	214	172	173	177	172	0	0	0	0	0	0	0	0,0	0,0	0,0	0,0	0,0	0,0	0,0	0,0	
52381	32	CEN	La Florida	141	123	101	110	104	94	109	101	0	0	0	0	0	0	0	0,0	0,0	0,0	0,0	0,0	0,0	0,0	0,0	
52385	33	GUA	La Llanada	26	56	66	41	55	59	55	59	0	0	0	0	0	0	0	0,0	0,0	0,0	0,0	0,0	0,0	0,0	0,0	
52390	34	SAN	La Tola	68	69	86	65	48	54	81	55	0	0	0	0	0	0	0	0,0	0,0	0,0	0,0	0,0	0,0	0,0	0,0	
52399	35	JUA	La Unión	368	413	376	385	406	373	378	403	0	0	0	0	0	0	0	0,0	0,0	0,0	0,0	0,0	0,0	0,0	0,0	
52405	36	COR	Leiva	191	112	92	94	95	113	115	90	0	0	0	0	0	0	0	0,0	0,0	0,0	0,0	0,0	0,0	0,0	0,0	
52411	37	OCC	Linares	150	149	114	74	90	72	74	86	0	0	0	0	0	0	0	0,0	0,0	0,0	0,0	0,0	0,0	0,0	0,0	
52418	38	GUA	Los Andes	118	118	108	104	90	118	104	87	0	0	0	0	0	0	0	0,0	0,0	0,0	0,0	0,0	0,0	0,0	0,0	
52427	39	TEL	Magüi	83	57	103	39	54	80	74	66	0	0	0	0	0	0	0	0,0	0,0	0,0	0,0	0,0	0,0	0,0	0,0	
52435	40	PIE	Mallama	85	105	81	84	64	75	83	64	0	0	0	0	0	0	0	0,0	0,0	0,0	0,0	0,0	0,0	0,0	0,0	
52473	41	SAN	Mosquera	145	123	95	106	87	114	96	91	0	0	0	0	0	0	0	0,0	0,0	0,0	0,0	0,0	0,0	0,0	0,0	
52480	42	CEN	Nariño	30	44	41	56	60	104	57	67	0	0	0	0	0	0	0	0,0	0,0	0,0	0,0	0,0	0,0	0,0	0,0	
52490	43	SAN	Olaya Herrera	314	323	296	293	214	209	278	240	0	0	0	0	0	0	0	0,0	0,0	0,0	0,0	0,0	0,0	0,0	0,0	
52506	44	SAB	Ospina	59	53	56	67	71	61	61	71	0	0	0	0	0	0	0	0,0	0,0	0,0	0,0	0,0	0,0	0,0	0,0	
52540	45	COR	Policarpa	165	169	168	142	126	152	160	127	0	0	0	0	0	0	0	0,0	0,0	0,0	0,0	0,0	0,0	0,0	0,0	
52560	46	EXP	Potosí	163	188	142	152	159	162	159	163	0	0	0	0	0	0	0	0,0	0,0	0,0	0,0	0,0	0,0	0,0	0,0	
52565	47	ABA	Providencia	75	67	63	61	47	38	58	46	0	0	0	0	0	0	0	0,0	0,0	0,0	0,0	0,0	0,0	0,0	0,0	
52573	48	EXP	Puerrés	111	109	108	111	103	107	115	100	0	0	0	0	0	0	0	0,0	0,0	0,0	0,0	0,0	0,0	0,0	0,0	
52585	49	EXP	Pupiales	256	239	206	211	208	225	180	203	0	0	0	0	0	0	0	0,0	0,0	0,0	0,0	0,0	0,0	0,0	0,0	
52612	50	PIE	Ricaurte	285	242	247	170	190	232	267	191	0	0	0	0	0	0	0	0,0	0,0	0,0	0,0	0,0	0,0	0,0	0,0	
52621	51	TEL	Roberto Payán	78	103	142	124	94	112	111	116	0	0	0	0	0	0	0	0,0	0,0	0,0	0,0	0,0	0,0	0,0	0,0	
52678	52	ABA	Samaniego	414	375	356	364	360	283	322	352	0	0	0	0	0	0	0	0,0	0,0	0,0	0,0	0,0	0,0	0,0	0,0	
52685	53	RIO	San Bernardo	32	85	83	85	92	87	71	97	0	0	0	0	0	0	0	0,0	0,0	0,0	0,0	0,0	0,0	0,0	0,0	
52687	54	JUA	San Lorenzo	249	207	193	183	178	159	177	178	0	0	0	0	0	0	0	0,0	0,0	0,0	0,0	0,0	0,0	0,0	0,0	
52693	55	RIO	San Pablo	167	170	163	182	141	121	146	135	0	0	0	0	0	0	0	0,0	0,0	0,0	0,0	0,0	0,0	0,0	0,0	
52683	56	OCC	Sandoná	277	296	207	222	196	187	181	185	0	0	0	0	0	0	0	0,0	0,0	0,0	0,0	0,0	0,0	0,0	0,0	
52696	57	SAN	Santa Bárbara	67	57	63	61	39	88	75	45	0	0	0	0	0	0	0	0,0	0,0	0,0	0,0	0,0	0,0	0,0	0,0	
52699	58	ABA	Santacruz	113	89	88	76	78	76	86	78	0															

TOSFERINA

DEPARTAMENTO DE NARIÑO - AÑO 2008 A 2015

Fuente: Subdirección de Salud Pública - SIVIGILA - Oficina de Epidemiología - IDSN

Codigo	#	Región	Municipios	TOSFERINA																								
				POBLACION TOTAL										CASOS										TASA X 100.000 Hb				
				2008	2009	2010	2011	2012	2013	2014	2015	2008	2009	2010	2011	2012	2013	2014	2015	2008	2009	2010	2011	2012	2013	2014	2015	
52001	1	CEN	Pasto	400.055	405.882	411.697	417.484	423.217	428.890	434.486	439.993	2	1	0	11	23	4	9	8	0,5	0,2	0,0	2,6	5,4	0,9	2	2	
52019	2	RIO	Albán	20.125	20.411	20.688	20.980	21.270	21.558	21.849	22.131	0	0	0	0	0	0	0	0	0,0	0,0	0,0	0,0	0,0	0,0	0,0	0,0	0,0
52022	3	EXP	Aldana	6.623	6.548	6.467	6.397	6.320	6.236	6.163	6.085	0	0	0	0	0	0	0	0	0,0	0,0	0,0	0,0	0,0	0,0	0,0	0,0	0,0
52036	4	OCC	Ancuyá	8.321	8.139	7.962	7.776	7.607	7.424	7.249	7.083	0	0	0	0	0	0	0	0	0,0	0,0	0,0	0,0	0,0	0,0	0,0	0,0	0,0
52051	5	JUA	Arboleda	7.480	7.492	7.503	7.513	7.523	7.533	7.542	7.550	0	0	0	0	0	0	0	0	0,0	0,0	0,0	0,0	0,0	0,0	0,0	0,0	0,0
52079	6	TEL	Barbacoas	32.402	33.114	33.866	34.627	35.406	36.214	37.038	37.851	0	0	0	4	2	0	0	3	0,0	0,0	0,0	11,6	5,6	0,0	0,0	7,9	
52083	7	RIO	Belén	6.850	6.947	7.046	7.133	7.230	7.323	7.419	7.518	0	0	0	2	0	0	0	0	0,0	0,0	0,0	28,0	0,0	0,0	0,0	0,0	
52110	8	JUA	Buesaco	23.038	23.321	23.602	23.887	24.179	24.466	24.767	25.063	1	0	0	0	0	0	1	0	4,3	0,0	0,0	0,0	0,0	0,0	4,0	0,0	
52694	9	JUA	Cartago	7.200	7.257	7.306	7.348	7.392	7.447	7.492	7.539	0	0	0	0	0	0	0	0	0,0	0,0	0,0	0,0	0,0	0,0	0,0	0,0	0,0
52240	10	CEN	Chachagüí	13.114	13.211	13.308	13.408	13.504	13.606	13.692	13.784	0	0	0	1	0	0	0	0	0,0	0,0	0,0	7,5	0,0	0,0	0,0	0,0	
52203	11	RIO	Colón Genova	9.825	9.862	9.914	9.959	10.005	10.052	10.084	10.127	0	0	0	0	0	0	0	0	0,0	0,0	0,0	0,0	0,0	0,0	0,0	0,0	0,0
52207	12	OCC	Consaca	10.032	9.942	9.852	9.759	9.674	9.582	9.485	9.386	1	0	0	4	0	0	0	0	10,0	0,0	0,0	41,0	0,0	0,0	0,0	0,0	
52210	13	EXP	Contadero	6.748	6.785	6.812	6.839	6.875	6.896	6.925	6.954	0	0	0	0	0	0	0	0	0,0	0,0	0,0	0,0	0,0	0,0	0,0	0,0	0,0
52215	14	EXP	Córdoba	13.687	13.743	13.795	13.844	13.889	13.932	13.970	14.006	0	1	0	0	0	0	0	1	0,0	7,3	0,0	0,0	0,0	0,0	0,0	7,1	
52224	15	EXP	Cuaspué	8.250	8.307	8.348	8.395	8.447	8.495	8.546	8.592	0	0	0	0	0	0	0	0	0,0	0,0	0,0	0,0	0,0	0,0	0,0	0,0	0,0
52227	16	EXP	Cumbal	32.863	33.531	34.186	34.858	35.540	36.224	36.926	37.635	0	0	0	0	0	0	0	0	0,0	0,0	0,0	0,0	0,0	0,0	0,0	0,0	0,0
52233	17	COR	Cumbitara	12.456	12.826	13.199	13.590	13.982	14.385	14.807	15.239	0	0	0	0	0	0	0	0	0,0	0,0	0,0	0,0	0,0	0,0	0,0	0,0	0,0
52250	18	SAN	El Charco	28.673	29.711	30.785	31.911	33.085	34.300	35.556	36.856	0	0	0	0	0	0	0	1	0,0	0,0	0,0	0,0	0,0	0,0	0,0	2,7	
52254	19	GUA	El Peñol	6.740	6.704	6.683	6.642	6.616	6.581	6.539	6.500	0	0	0	0	0	0	0	0	0,0	0,0	0,0	0,0	0,0	0,0	0,0	0,0	0,0
52256	20	COR	El Rosario	11.055	10.944	10.826	10.701	10.575	10.455	10.323	10.201	0	0	0	0	1	0	0	0	0,0	0,0	0,0	0,0	9,5	0,0	0,0	0,0	0,0
52258	21	RIO	El Tablón de Gómez	13.615	13.490	13.366	13.247	13.122	13.003	12.881	12.757	0	0	0	0	0	0	0	0	0,0	0,0	0,0	0,0	0,0	0,0	0,0	0,0	0,0
52260	22	GUA	El Tambo	13.564	13.373	13.186	13.006	12.817	12.638	12.448	12.271	0	0	0	0	1	0	0	0	0,0	0,0	0,0	0,0	7,8	0,0	0,0	0,0	0,0
52250	23	PAS	Francisco Pizaro	12.132	12.510	12.910	13.313	13.723	14.143	14.585	15.039	0	0	0	0	0	0	0	0	0,0	0,0	0,0	0,0	0,0	0,0	0,0	0,0	0,0
52287	24	EXP	Funes	6.839	6.788	6.734	6.685	6.645	6.593	6.546	6.498	0	0	0	0	0	0	0	0	0,0	0,0	0,0	0,0	0,0	0,0	0,0	0,0	0,0
52317	25	EXP	Guachucal	16.481	16.375	16.258	16.152	16.029	15.912	15.783	15.652	0	0	0	0	0	0	0	0	0,0	0,0	0,0	0,0	0,0	0,0	0,0	0,0	0,0
52320	26	SAB	Guaitarilla	13.158	12.991	12.821	12.661	12.498	12.335	12.166	12.011	0	0	0	0	0	0	0	0	0,0	0,0	0,0	0,0	0,0	0,0	0,0	0,0	0,0
52323	27	EXP	Gualmatán	5.709	5.719	5.729	5.738	5.747	5.754	5.761	5.767	0	0	0	0	0	0	0	0	0,0	0,0	0,0	0,0	0,0	0,0	0,0	0,0	0,0
52352	28	EXP	Iles	8.067	8.164	8.247	8.342	8.435	8.519	8.613	8.701	0	0	0	0	0	0	1	0,0	0,0	0,0	0,0	0,0	0,0	0,0	0,0	11,5	
52354	29	SAB	Imués	7.094	6.970	6.848	6.721	6.598	6.483	6.357	6.236	0	0	0	0	1	0	0	0	0,0	0,0	0,0	0,0	15,2	0,0	0,0	0,0	0,0
52356	30	EXP	Ipiales	117.482	120.392	123.341	126.335	129.362	132.438	135.542	138.679	0	0	0	6	3	0	1	0	0,0	0,0	0,0	4,7	2,3	0,0	0,7	0,0	
52378	31	RIO	La Cruz	17.864	17.931	17.992	18.049	18.100	18.145	18.185	18.220	0	0	0	1	3	0	0	0	0,0	0,0	0,0	5,5	16,6	0,0	0,0	0,0	
52381	32	CEN	La Florida	10.700	10.490	10.295	10.116	9.953	9.805	9.672	9.555	0	0	0	0	0	0	0	0	0,0	0,0	0,0	0,0	0,0	0,0	0,0	0,0	0,0
52385	33	GUA	La Llanada	6.349	6.274	6.198	6.127	6.045	5.970	5.894	5.813	0	0	0	0	0	0	0	0	0,0	0,0	0,0	0,0	0,0	0,0	0,0	0,0	0,0
52390	34	SAN	La Tola	9.475	9.862	10.251	10.682	11.130	11.591	12.073	12.584	0	0	0	0	0	1	0	0	0,0	0,0	0,0	0,0	0,0	0,0	8,6	0,0	0,0
52399	35	JUA	La Unión	27.359	27.179	27.001	26.819	26.639	26.456	26.265	26.078	0	1	0	0	1	1	0	1	0,0	3,7	0,0	0,0	3,8	3,8	0,0	3,8	0,0
52405	36	COR	Leiva	12.422	12.631	12.836	13.039	13.252	13.449	13.666	13.849	0	0	0	0	0	0	0	0	0,0	0,0	0,0	0,0	0,0	0,0	0,0	0,0	0,0
52411	37	OCC	Linares	11.287	11.107	10.932	10.755	10.572	10.394	10.225	10.042	0	0	0	0	0	0	0	0	0,0	0,0	0,0	0,0	0,0	0,0	0,0	0,0	0,0
52418	38	GUA	Los Andes	17.145	17.437	17.766	18.084	18.403	18.738	19.078	19.414	0	1	0	0	0	0	0	0	0,0	5,7	0,0	0,0	0,0	0,0	0,0	0,0	0,0
52427	39	TEL	Magüí Payán	18.059	18.624	19.212	19.822	20.435	21.086	21.747	22.437	0	0	0	0	0	0	0	1	0,0	0,0	0,0	0,0	0,0	0,0	0,0	0,0	4,5
52435	40	PIE	Mallama	8.794	8.637	8.493	8.338	8.190	8.044	7.897	7.755	0	0	0	0	0	0	0	0	0,0	0,0	0,0	0,0	0,0	0,0	0,0	0,0	0,0
52473	41	SAN	Mosquera	13.161	13.568	13.989	14.423	14.874	15.328	15.801	16.270	0	0	0	0	0	0	0	0	0,0	0,0	0,0	0,0	0,0	0,0	0,0	0,0	0,0
52480	42	CEN	Nariño	4.376	4.444	4.518	4.586	4.657	4.725	4.795	4.870	0	0	0	0	0	0	0	0	0,0	0,0	0,0	0,0	0,0	0,0	0,0	0,0	0,0
52490	43	SAN	Olaya Herrera	28.589	28.958	29.324	29.704	30.081	30.456	30.832	31.204	0	0	0	1	0	0	1	0	0,0	0,0	0,0	3,4	0,0	0,0	3,2	0,0	
52506	44	SAB	Ospina	8.403	8.454	8.500	8.547	8.590	8.640	8.679	8.713	0	0	0	0	0	0	0	0	0,0	0,0	0,0	0,0	0,0	0,0	0,0	0,0	0,0
52540	45	COR	Policarpa	14.665	14.968	15.270	15.583	15.899	16.204	16.515	16.834	0	0	0	0	1	0	0	0	0,0	0,0	0,0	0,0	6,3	0,0	0,0	0,0	0,0
52560	46	EXP	Potosí	12.845	12.733	12.616	12.527	12.425	12.332	12.237	12.137	0	0	0	0	0	1	0	0	0,0	0,0	0,0	0,0	0,0	0,0	8,1	0,0	0,0
52565	47	ABA	Providencia	12.175	12.333	12.488	12.644	12.796	12.955	13.110	13.256	0	0	0	0	0	0	0	0	0,0	0,0	0,0	0,0	0,0	0,0	0,0	0,0	0,0
52573	48	EXP	Puerres	8.813	8.758	8.695	8.635	8.570	8.520	8.449	8.384	0	1	0	1	0	0	0	0	0,0	11,4	0,0	0,0	0,0	0,0	0,0	0,0	0,0
52585	49	EXP	Pupiales	18.734	18.830	18.938	19.029	19.122	19.223	19.308	19.388	0	0	0	1	0	0	0										



Gobernación
de Nariño



VARICELA INDIVIDUAL

DEPARTAMENTO DE NARIÑO - AÑO 2008 A 2015

Fuente: Subdirección de Salud Pública - SIVIGILA - Oficina de Epidemiología - IDSN

Codigo	#	Región	Municipios	VARICELA INDIVIDUAL																							
				POBLACION TOTAL								CASOS								TASA X 100.000 Hb							
				2008	2009	2010	2011	2012	2013	2014	2015	2008	2009	2010	2011	2012	2013	2014	2015	2008	2009	2010	2011	2012	2013	2014	2015
52001	1	CEN	Pasto	400.055	405.882	411.697	417.484	423.217	428.890	434.486	439.993	2.175	1.215	657	284	608	724	1.393	1.156	543,7	299,3	159,6	68,0	143,7	168,8	321	263
52019	2	RIO	Albán	20.125	20.411	20.688	20.980	21.270	21.558	21.849	22.131	22	9	29	25	20	10	18	23	109,3	44,1	140,2	119,2	94,0	46,4	82,4	103,9
52022	3	EXP	Aldana	6.623	6.548	6.467	6.397	6.320	6.236	6.163	6.085	42	15	15	8	14	53	33	27	634,2	229,1	231,9	125,1	221,5	849,9	535,5	443,7
52036	4	OCC	Ancuyá	8.321	8.139	7.962	7.776	7.607	7.424	7.249	7.083	37	8	1	0	19	16	9	11	444,7	98,3	12,6	0,0	249,8	215,5	124,2	155,3
52051	5	JUA	Arboleda	7.480	7.492	7.503	7.513	7.523	7.533	7.542	7.550	28	19	38	47	4	22	12	5	374,3	253,6	506,5	625,6	53,2	292,0	159,1	66,2
52079	6	TEL	Barbacoas	32.402	33.114	33.866	34.627	35.406	36.214	37.038	37.851	66	13	13	33	12	9	5	5	203,7	39,3	38,4	95,3	33,9	24,9	24,3	13,2
52083	7	RIO	Belén	6.850	6.947	7.046	7.133	7.230	7.323	7.419	7.518	13	0	2	0	0	0	7	40	189,8	0,0	28,4	0,0	0,0	0,0	94,4	532,1
52110	8	JUA	Buesaco	23.038	23.321	23.606	23.887	24.179	24.466	24.767	25.063	25	18	27	40	74	54	14	44	108,5	77,2	114,4	167,5	306,1	220,7	56,5	175,6
52694	9	JUA	Cartago	7.200	7.257	7.306	7.348	7.392	7.447	7.492	7.539	6	5	3	7	14	9	6	8	83,3	68,9	41,1	95,3	189,4	120,9	80,1	106,1
52240	10	CEN	Chachagüí	13.114	13.211	13.308	13.408	13.504	13.606	13.692	13.784	113	3	22	39	28	17	40	37	861,7	22,7	165,3	290,9	207,3	124,9	292,1	268,4
52203	11	RIO	Colón Genova	9.825	9.862	9.914	9.959	10.005	10.052	10.084	10.127	4	10	7	2	0	14	12	22	40,7	101,4	70,6	20,1	0,0	139,3	119,0	217,2
52207	12	OCC	Cansaca	10.032	9.942	9.852	9.759	9.674	9.582	9.485	9.386	23	6	43	37	2	19	13	9	229,3	60,4	436,5	379,1	20,7	198,3	137,1	95,9
52210	13	EXP	Contadero	6.748	6.785	6.812	6.839	6.875	6.896	6.925	6.954	20	3	2	24	8	7	16	5	296,4	44,2	29,4	350,9	116,4	101,5	231,0	71,9
52215	14	EXP	Córdoba	13.687	13.743	13.795	13.844	13.889	13.932	13.970	14.006	19	18	29	3	48	16	35	23	138,8	131,0	210,2	21,7	345,6	114,8	250,5	164,2
52224	15	EXP	Cuaspad	8.250	8.307	8.348	8.395	8.447	8.495	8.546	8.592	42	16	7	8	10	11	13	18	509,1	192,6	83,9	95,3	118,4	129,5	152,1	209,5
52227	16	EXP	Cumbal	32.863	33.531	34.186	34.858	35.540	36.224	36.926	37.635	92	56	21	36	17	56	31	29	280,0	177,2	61,4	103,3	47,8	154,6	56,5	77,1
52233	17	COR	Cumbitara	12.456	12.826	13.199	13.590	13.982	14.385	14.807	15.239	0	0	0	5	32	13	1	1	0,0	0,0	0,0	36,8	228,9	90,4	6,8	6,6
52250	18	SAN	El Charco	28.673	29.711	30.785	31.911	33.085	34.300	35.556	36.856	44	0	0	18	5	31	31	6	153,5	0,0	0,0	56,4	15,1	90,4	87,2	16,3
52254	19	GUA	El Peñol	6.740	6.704	6.683	6.642	6.616	6.581	6.539	6.500	0	6	56	13	7	5	15	21	0,0	89,5	837,9	195,7	105,8	76,0	229,4	323,1
52256	20	COR	El Rosario	11.055	10.944	10.826	10.701	10.575	10.455	10.323	10.201	8	9	7	17	45	3	2	1	72,4	82,2	64,7	158,9	425,5	28,7	19,4	9,8
52258	21	RIO	El Tablón de Gómez	13.615	13.490	13.366	13.247	13.122	13.003	12.881	12.757	13	26	9	11	5	3	9	16	95,5	192,7	67,3	83,0	38,1	23,1	69,9	125,4
52260	22	GUA	El Tambo	13.564	13.373	13.186	13.006	12.817	12.638	12.448	12.271	15	8	22	19	8	54	19	31	110,6	59,8	166,8	146,1	62,4	427,3	152,6	252,6
52520	23	PAS	Francisco Pizarro	12.132	12.510	12.910	13.313	13.723	14.143	14.585	15.039	2	0	0	3	12	3	0	0	16,5	0,0	0,0	22,5	87,4	21,2	0,0	0,0
52287	24	EXP	Funes	6.839	6.788	6.734	6.685	6.645	6.593	6.546	6.498	17	3	12	4	5	6	48	8	248,6	44,2	178,2	59,5	75,2	91,0	733,3	123,1
52317	25	EXP	Guachucal	16.481	16.375	16.258	16.152	16.029	15.912	15.783	15.652	26	27	19	26	29	86	31	116	157,8	164,9	116,9	161,0	180,9	540,5	196,4	741,1
52320	26	SAB	Guaitarilla	13.158	12.991	12.821	12.661	12.498	12.335	12.166	12.011	44	17	8	7	21	20	10	31	334,4	130,9	62,4	55,3	168,0	162,1	82,2	258,1
52323	27	EXP	Guamatán	5.709	5.719	5.729	5.738	5.747	5.754	5.761	5.767	22	58	6	9	6	89	9	16	385,4	104,2	104,7	156,8	104,4	1546,8	156,2	277,4
52352	28	EXP	Iles	8.067	8.164	8.247	8.342	8.435	8.519	8.613	8.701	9	3	3	2	1	6	3	17	111,6	36,7	36,4	24,0	11,9	70,4	34,8	195,4
52354	29	SAB	Imués	7.094	6.970	6.848	6.721	6.598	6.483	6.357	6.236	42	13	2	16	15	3	7	4	592,0	186,5	29,2	238,1	227,3	46,3	110,1	64,1
52356	30	EXP	Ipiales	117.482	120.392	123.341	126.335	129.362	132.438	135.542	138.679	346	220	225	190	428	673	320	423	294,5	182,7	182,4	150,4	330,9	508,2	236,1	305,0
52378	31	RIO	La Cruz	17.864	17.931	17.992	18.049	18.100	18.145	18.185	18.220	33	20	28	20	26	17	24	4	184,7	111,5	155,6	110,8	143,6	93,7	132,0	22,0
52381	32	CEN	La Florida	10.700	10.490	10.295	10.116	9.953	9.805	9.672	9.555	29	4	14	15	24	8	12	60	271,0	38,1	136,0	148,3	241,1	81,6	124,1	627,9
52385	33	GUA	La Llanada	6.349	6.274	6.198	6.127	6.045	5.970	5.894	5.813	2	1	2	0	0	13	0	3	31,5	15,9	32,3	0,0	0,0	217,8	0,0	51,6
52390	34	SAN	La Tola	9.475	9.862	10.251	10.682	11.130	11.591	12.073	12.584	3	0	0	0	5	0	1	0	31,7	0,0	0,0	0,0	44,9	0,0	8,3	0,0
52399	35	JUA	La Unión	27.359	27.179	27.001	26.819	26.639	26.456	26.265	26.078	39	16	42	162	58	91	29	38	142,5	58,9	155,5	604,0	217,7	344,0	110,4	145,7
52405	36	COR	Leiva	12.422	12.631	12.836	13.039	13.252	13.449	13.666	13.849	44	2	5	3	33	2	25	5	354,2	15,8	39,0	23,0	249,0	14,9	182,9	36,1
52411	37	OCC	Linares	11.287	11.107	10.932	10.755	10.572	10.394	10.225	10.042	41	15	8	4	21	6	50	7	363,2	135,0	73,2	37,2	198,6	57,7	489,0	69,7
52418	38	GUA	Los Andes	17.145	17.437	17.766	18.084	18.403	18.738	19.078	19.414	80	8	54	16	14	9	18	5	466,6	45,9	304,0	88,5	76,1	48,0	94,3	25,8
52427	39	TEL	Magüi Payán	18.059	18.624	19.212	19.822	20.435	21.086	21.747	22.437	1	9	3	0	1	2	2	0	5,5	48,3	15,6	0,0	4,9	9,5	9,2	0,0
52435	40	PIE	Mallama	8.794	8.637	8.493	8.338	8.190	8.044	7.897	7.755	90	11	1	13	13	8	20	20	1023,4	127,4	11,8	155,9	158,7	99,5	253,3	257,9
52473	41	SAN	Mosquera	13.161	13.568	13.989	14.423	14.874	15.328	15.801	16.270	52	0	6	6	3	3	1	0	395,1	0,0	42,9	41,1	50,2	19,6	6,3	0,0
52480	42	CEN	Nariño	4.376	4.444	4.518	4.586	4.657	4.725	4.795	4.870	35	18	2	0	9	17	10	4	799,8	405,0	44,3	0,0	193,3	359,8	208,6	82,1
52490	43	SAN	Olaya Herrera	28.589	28.958	29.324	29.704	30.081	30.456	30.832	31.204	18	0	0	2	0	3	15	4	63,0	0,0	0,0	6,7	0,0	9,9	48,7	12,8
52506	44	SAB	Ospina	8.403	8.454	8.500	8.547	8.590	8.640	8.679	8.713	45	0	0	14	8	5	26	8	535,5	0,0	0,0	163,8	93,1	57,9	299,6	91,8
52540	45	COR	Policarpa	14.665	14.968	15.270	15.583	15.889	16.204	16.515	16.834	8	11	20	15	8	4	53	6	54,6	73,5	131,0	96,3	50,3	24,7	320,9	35,6
52560	46	EXP	Potosí	12.845	12.733	12.616	12.527	12.425	12.332	12.237	12.137	34	19	20	13	33	43	10	33	264,7	149,2	158,5	103,8	265,6	348,7	81,7	271,9
52565	47	ABA	Providencia	12.175	12.333	12.488	12.644	12.796	12.955	13.110	13.256	14	7	12	3	0	4	7	7	115,0	56,8	96,1	23,7				



Gobernación de Nariño



VARICELA COLECTIVA

DEPARTAMENTO DE NARIÑO - AÑO 2008 A 2015

Fuente: Subdirección de Salud Pública - SIVIGILA - Oficina de Epidemiología - IDSN

Codigo	#	Región	Municipios	VARICELA COLECTIVA																								
				POBLACION TOTAL										CASOS										TASA X 100.000 Hb				
				2008	2009	2010	2011	2012	2013	2014	2015	2008	2009	2010	2011	2012	2013	2014	2015	2008	2009	2010	2011	2012	2013	2014	2015	
52001	1	CEN	Pasto	400.055	405.882	411.697	417.484	423.217	428.890	434.486	439.993		1.419	1227	1.369	1.088	617	1.364	603		349,6	298,0	327,9	257,1	143,9	314	137	
52019	2	RIO	Albán	20.125	20.411	20.688	20.980	21.270	21.558	21.849	22.131		9	2	8	0	0	2	0		44,1	9,7	38,1	0,0	0,0	9,2	0,0	
52022	3	EXP	Aldana	6.623	6.548	6.467	6.397	6.320	6.236	6.163	6.085		23	6	0	0	0	4	0		351,3	92,8	0,0	0,0	0,0	64,9	0,0	
52036	4	OCC	Ancuyá	8.321	8.139	7.962	7.776	7.607	7.424	7.249	7.083		28	35	16	11	0	5	0		344,0	439,6	205,8	144,6	0,0	69,0	0,0	
52051	5	JUA	Arboleda	7.480	7.492	7.503	7.513	7.523	7.533	7.542	7.550		0	11	0	0	0	0	0		0,0	146,6	0,0	0,0	0,0	0,0	0,0	
52079	6	TEL	Barbacoas	32.402	33.114	33.866	34.627	35.406	36.214	37.038	37.851		21	3	0	0	0	0	0		63,4	8,9	0,0	0,0	0,0	0,0	0,0	
52083	7	RIO	Belén	6.850	6.947	7.046	7.133	7.230	7.323	7.419	7.518		2	0	0	0	0	0	0		28,8	0,0	0,0	0,0	0,0	0,0	0,0	
52110	8	JUA	Buesaco	23.038	23.321	23.602	23.887	24.179	24.466	24.767	25.063		15	42	0	0	0	0	0		64,3	178,0	0,0	0,0	0,0	0,0	0,0	
52694	9	JUA	Cartago	7.200	7.257	7.306	7.348	7.392	7.447	7.492	7.539		9	0	0	0	0	0	0		124,0	0,0	0,0	0,0	0,0	0,0	0,0	
52240	10	CEN	Chachagüí	13.114	13.211	13.308	13.408	13.504	13.606	13.692	13.784		18	3	0	0	0	0	0		136,3	22,5	0,0	0,0	0,0	0,0	0,0	
52203	11	RIO	Calón Genova	9.825	9.862	9.914	9.959	10.005	10.052	10.084	10.127		0	5	0	8	0	0	0		0,0	50,4	0,0	80,0	0,0	0,0	0,0	
52207	12	OCC	Consaca	10.032	9.942	9.852	9.759	9.674	9.582	9.485	9.386		0	0	0	0	0	0	0		0,0	0,0	0,0	0,0	0,0	0,0	0,0	
52210	13	EXP	Contadero	6.748	6.785	6.812	6.839	6.875	6.896	6.925	6.954		2	0	7	3	4	5	0		29,5	0,0	102,4	43,6	58,0	72,2	0,0	
52215	14	EXP	Córdoba	13.687	13.743	13.795	13.844	13.889	13.932	13.970	14.006		13	11	0	0	0	0	0		94,6	79,7	0,0	0,0	0,0	0,0	0,0	
52224	15	EXP	Cuasapud	8.250	8.307	8.348	8.395	8.447	8.495	8.546	8.592		17	8	97	7	0	0	0		204,6	95,8	1155,4	82,9	0,0	0,0	0,0	
52227	16	EXP	Cumbal	32.863	33.531	34.186	34.858	35.540	36.224	36.926	37.635		2	119	31	0	0	0	0		6,0	348,1	88,9	0,0	0,0	0,0	0,0	
52233	17	COR	Cumbitara	12.456	12.826	13.199	13.590	13.982	14.385	14.807	15.239		0	4	4	0	0	5	0		0,0	30,3	29,4	0,0	0,0	33,8	0,0	
52250	18	SAN	El Charco	28.673	29.711	30.785	31.911	33.085	34.300	35.556	36.856		54	16	4	22	0	0	0		181,8	52,0	12,5	66,5	0,0	0,0	0,0	
52254	19	GUA	El Peñal	6.740	6.704	6.683	6.642	6.616	6.581	6.539	6.500		0	2	0	0	0	21	0		0,0	29,9	0,0	0,0	0,0	321,2	0,0	
52256	20	COR	El Rosario	11.055	10.944	10.826	10.701	10.575	10.455	10.323	10.201		18	9	0	4	0	2	11		164,5	83,1	0,0	37,8	0,0	19,4	107,8	
52258	21	RIO	El Tablón de Gómez	13.615	13.490	13.366	13.247	13.122	13.003	12.881	12.757		23	46	12	0	0	0	7		170,5	344,2	90,6	0,0	0,0	0,0	54,9	
52260	22	GUA	El Tambo	13.564	13.373	13.186	13.006	12.817	12.638	12.448	12.271		100	32	0	0	0	0	0		747,8	242,7	0,0	0,0	0,0	0,0	0,0	
52250	23	PAS	Francisco Pizarro	12.132	12.510	12.910	13.313	13.723	14.143	14.585	15.039		27	3	0	16	7	0	0		215,8	23,2	0,0	116,6	49,5	0,0	0,0	
52287	24	EXP	Funes	6.839	6.788	6.734	6.685	6.645	6.593	6.546	6.498		0	2	0	6	0	0	0		0,0	29,7	0,0	90,3	0,0	0,0	0,0	
52317	25	EXP	Guachucal	16.481	16.375	16.258	16.152	16.029	15.912	15.783	15.652		84	2	3	4	12	0	38		513,0	12,3	18,6	25,0	75,4	0,0	242,8	
52320	26	SAB	Guaitilla	13.158	12.991	12.821	12.661	12.498	12.335	12.166	12.011		30	24	12	0	0	0	0		230,9	187,2	94,8	0,0	0,0	0,0	0,0	
52323	27	EXP	Gualmatán	5.709	5.719	5.729	5.738	5.747	5.754	5.761	5.767		18	0	0	0	12	0	0		314,7	0,0	0,0	0,0	208,6	0,0	0,0	
52352	28	EXP	Iles	8.067	8.164	8.247	8.342	8.435	8.519	8.613	8.701		9	16	5	2	12	0	0		110,2	194,0	59,9	23,7	140,9	0,0	0,0	
52354	29	SAB	Imués	7.094	6.970	6.848	6.721	6.598	6.483	6.357	6.236		0	0	0	0	0	0	0		0,0	0,0	0,0	0,0	0,0	0,0	0,0	
52356	30	EXP	Ipiales	117.482	120.392	123.341	126.335	129.362	132.438	135.542	138.679		40	50	43	41	39	5	38		33,2	40,5	34,0	31,7	29,4	3,7	27,4	
52378	31	RIO	La Cruz	17.864	17.931	17.992	18.049	18.100	18.145	18.185	18.220		32	0	0	0	0	0	0		178,5	0,0	0,0	0,0	0,0	0,0	0,0	
52381	32	CEN	La Florida	10.700	10.490	10.295	10.116	9.953	9.805	9.672	9.555		2	3	2	6	0	0	9		19,1	29,1	19,8	60,3	0,0	0,0	94,2	
52385	33	GUA	La Llanada	6.349	6.274	6.198	6.127	6.045	5.970	5.894	5.813		17	5	0	0	9	0	2		271,0	80,7	0,0	0,0	150,8	0,0	34,4	
52390	34	SAN	La Tola	9.475	9.862	10.251	10.682	11.130	11.591	12.073	12.584		0	0	0	0	0	0	0		0,0	0,0	0,0	0,0	0,0	0,0	0,0	
52399	35	JUA	La Unión	27.359	27.179	27.001	26.819	26.639	26.456	26.265	26.078		0	0	24	0	0	0	0		0,0	0,0	89,5	0,0	0,0	0,0	0,0	
52405	36	COR	Leiva	12.422	12.631	12.836	13.039	13.252	13.449	13.666	13.849		3	4	3	20	2	0	0		23,8	31,2	23,0	150,9	14,9	0,0	0,0	
52411	37	OCC	Linares	11.287	11.107	10.932	10.755	10.572	10.394	10.225	10.042		0	12	7	0	0	0	0		0,0	109,8	65,1	0,0	0,0	0,0	0,0	
52418	38	GUA	Los Andes	17.145	17.437	17.766	18.084	18.403	18.738	19.078	19.414		4	46	0	0	37	0	3		22,9	258,9	0,0	0,0	197,5	0,0	15,5	
52427	39	TEL	Magüi Payán	18.059	18.624	19.212	19.822	20.435	21.086	21.747	22.437		0	0	0	0	0	0	0		0,0	0,0	0,0	0,0	0,0	0,0	0,0	
52435	40	PIE	Mallama	8.794	8.637	8.493	8.338	8.190	8.044	7.897	7.755		29	0	0	0	0	0	7		335,8	0,0	0,0	0,0	0,0	0,0	90,3	
52473	41	SAN	Mosquera	13.161	13.568	13.989	14.423	14.874	15.328	15.801	16.270		3	0	0	0	0	0	0		22,1	0,0	0,0	0,0	0,0	0,0	0,0	
52480	42	CEN	Nariño	4.376	4.444	4.518	4.586	4.657	4.725	4.795	4.870		0	0	0	0	0	0	0		0,0	0,0	0,0	0,0	0,0	0,0	0,0	
52490	43	SAN	Olaya Herrera	28.589	28.958	29.324	29.704	30.081	30.456	30.832	31.204		2	0	0	0	3	0	0		6,9	0,0	0,0	0,0	9,9	0,0	0,0	
52506	44	SAB	Ospina	8.403	8.454	8.500	8.547	8.590	8.640	8.679	8.713		8	3	1	0	0	10	0		94,6	35,3	11,7	0,0	0,0	115,2	0,0	
52540	45	COR	Policarpa	14.665	14.968	15.270	15.583	15.889	16.204	16.515	16.834		0	4	0	0	0	0	0		0,0	26,2	0,0	0,0	0,0	0,0	0,0	
52560	46	EXP	Potosí	12.845	12.733	12.616	12.527	12.425	12.332	12.237	12.137		3	0	0	0	0	0	8		23,6	0,0	0,0	0,0	0,0	0,0	65,9	
52565	47	ABA	Providencia	12.175	12.333	12.488	12.644	12.796	12.955	13.110	13.256		0	88	9	0	68	0	6		0,0	704,7	71,2	0,0	524,9	0,0	45,3	
52573	48	EXP	Puerres	8.813	8.758	8.695	8.635	8.570	8.520	8.449	8.384		0	45	0	20	29	0	0		0,0	517,5	0,0	233,4	340,4	0,0	0,0	
52585	49	EXP	Pupiales	18.734	18.830	18.938	19.029	19.122	19.223	19.308	19.388		3	0	0	9	9	0	0		15,9	0,0	0,0	47,1	46,8	0,0	0,0	
52612	50	PIE	Ricaurte	15.971	16.338	16.711	17.090	17.475	17.862	18.255	18.666		77	12	0	0	54	0	6		471,3	71,8	0,0	0,0	302,3	0,0	32,1	
52621	51	TEL	Roberto Payán	18.460																								

BROTOS VARICELA

DEPARTAMENTO DE NARIÑO - AÑO 2008 A 2014

Fuente: Subdirección de Salud Pública - SIVIGILA - Oficina de Epidemiología - IDSN

Codigo	#	Región	Municipios	BROTOS VARICELA							
				CASOS							
				2008	2009	2010	2011	2012	2013	2014	2015
52001	1	CEN	Pasto				278	222	165	224	157
52019	2	RIO	Albán				4	0	0	1	0
52022	3	EXP	Aldana				0	0	0	2	0
52036	4	OCC	Ancuyá				3	10	0	1	0
52051	5	JUA	Arboleda				0	0	0	0	0
52079	6	TEL	Barbacoas				0	0	0	0	0
52083	7	RIO	Belén				0	0	0	0	0
52110	8	JUA	Buesaco				0	0	0	0	0
52694	9	JUA	Cartago				0	0	0	0	0
52240	10	CEN	Chachagüí				0	0	0	0	0
52203	11	RIO	Colón Genova				0	1	0	0	0
52207	12	OCC	Consaca				0	0	0	0	0
52210	13	EXP	Contadero				1	1	1	1	0
52215	14	EXP	Córdoba				0	0	0	0	0
52224	15	EXP	Cuaspud				18	4	0	0	0
52227	16	EXP	Cumbal				9	0	0	0	0
52233	17	COR	Cumbitara				2	0	0	1	0
52250	18	SAN	El Charco				3	1	0	0	0
52254	19	GUA	El Peñol				0	0	0	5	0
52256	20	COR	El Rosario				0	1	0	1	1
52258	21	RIO	El Tablón de Gómez				4	0	0	0	3
52260	22	GUA	El Tambo				0	0	0	0	0
52520	23	PAS	Francisco Pizarro				0	4	4	0	0
52287	24	EXP	Funes				0	2	0	0	0
52317	25	EXP	Guachucal				1	2	2	0	3
52320	26	SAB	Guaitarilla				4	0	0	0	0
52323	27	EXP	Guaimatán				0	0	3	0	0
52352	28	EXP	Iles				2	1	4	0	0
52354	29	SAB	Imués				0	0	0	0	0
52356	30	EXP	Ipiiales				10	6	8	2	12
52378	31	RIO	La Cruz				0	0	0	0	0
52381	32	CEN	La Florida				1	2	0	0	2
52385	33	GUA	La Llanada				0	0	2	0	1
52390	34	SAN	La Tola				0	0	0	0	0
52399	35	JUA	La Unión				1	0	0	0	0
52405	36	COR	Leiva				2	7	1	0	0
52411	37	OCC	Linares				3	0	0	0	0
52418	38	GUA	Los Andes				0	0	10	0	1
52427	39	TEL	Magüi Payán				0	0	0	0	0
52435	40	PIE	Mallama				0	0	0	0	2
52473	41	SAN	Mosquera				0	0	0	0	0
52480	42	CEN	Nariño				0	0	0	0	0
52490	43	SAN	Olaya Herrera				0	0	1	0	0
52506	44	SAB	Ospina				1	0	0	3	0
52540	45	COR	Policarpa				0	0	0	0	0
52560	46	EXP	Potosí				0	0	0	0	3
52565	47	ABA	Providencia				3	0	10	0	2
52573	48	EXP	Puerres				0	3	3	0	0
52585	49	EXP	Pupiales				0	2	3	0	0
52612	50	PIE	Ricaurte				0	0	2	0	2
52621	51	TEL	Roberto Payán				0	0	0	0	0
52678	52	ABA	Samaniego				27	19	18	1	0
52685	53	RIO	San Bernardo				0	0	1	2	0
52687	54	JUA	San Lorenzo				0	2	0	0	2
52693	55	RIO	San Pablo				0	0	0	0	0
52683	56	OCC	Sandoná				1	3	0	0	0
52696	57	SAN	Santa Bárbara				0	0	2	0	4
52699	58	ABA	Santacruz				2	0	0	1	0
52720	59	SAB	Sapuyes				0	0	0	0	0
52786	60	COR	Taminango				0	5	2	0	0
52788	61	CEN	Tangua				0	1	1	0	0
52835	62	PAS	Tumaco				2	0	2	7	0
52838	63	SAB	Túquerres				0	10	1	2	0
52885	64	CEN	Yacuanquer				0	0	0	0	0
TOTAL DEPARTAMENTO							382	309	246	254	195

 NOTA:
Evento no vigilado durante ese año

TOTAL VARICELA
DEPARTAMENTO DE NARIÑO - AÑO 2008 A 2015
Fuente: Subdirección de Salud Pública - SIVIGILA - Oficina de Epidemiología - IDSN

Codigo	#	Región	Municipios	TOTAL VARICELA																							
				POBLACION TOTAL							CASOS							TASA X 100.000 Hb									
				2008	2009	2010	2011	2012	2013	2014	2015	2008	2009	2010	2011	2012	2013	2014	2015	2008	2009	2010	2011	2012	2013	2014	2015
52001	1	CEN	Pasto	400.055	405.882	411.697	417.484	423.217	428.890	434.486	439.993	2.175	2.634	1884	1.653	1.696	1.341	2.757	1.759	543,7	649,0	457,6	395,9	400,7	312,7	635	400
52019	2	RIO	Albán	20.125	20.411	20.688	20.980	21.270	21.558	21.849	22.131	22	18	31	33	20	10	20	23	109,3	88,2	149,8	157,3	94,0	46,4	91,5	103,9
52022	3	EXP	Aldana	6.623	6.548	6.467	6.397	6.320	6.236	6.163	6.085	42	38	21	8	14	53	37	27	634,2	580,3	324,7	125,1	221,5	849,9	600,4	443,7
52036	4	OCC	Ancuyá	8.321	8.139	7.962	7.776	7.607	7.424	7.249	7.083	37	36	36	16	30	16	14	11	444,7	442,3	452,1	205,8	394,4	215,5	193,1	155,3
52051	5	JUA	Arboleda	7.480	7.492	7.503	7.513	7.523	7.533	7.542	7.550	28	19	49	47	4	22	12	5	374,3	253,6	653,1	625,6	53,2	292,0	159,1	66,2
52079	6	TEL	Barbacoas	32.402	33.114	33.866	34.627	35.406	36.214	37.038	37.851	66	34	16	33	12	9	9	5	203,7	102,7	47,2	95,3	33,9	24,9	24,3	13,2
52083	7	RIO	Belén	6.850	6.947	7.046	7.133	7.230	7.323	7.419	7.518	13	2	2	0	0	0	7	40	189,8	28,8	28,4	0,0	0,0	0,0	94,4	532,1
52110	8	JUA	Buesaco	23.038	23.321	23.602	23.887	24.179	24.466	24.767	25.063	25	33	69	40	74	54	14	44	108,5	141,5	292,3	167,5	306,1	220,7	56,5	175,6
52694	9	JUA	Cartago	7.200	7.257	7.306	7.348	7.392	7.447	7.492	7.539	6	14	3	7	14	9	6	8	83,3	192,9	41,1	95,3	189,4	120,9	80,1	106,1
52240	10	CEN	Chachagüí	13.114	13.211	13.308	13.408	13.504	13.606	13.692	13.784	113	21	25	39	28	17	40	37	861,7	159,0	187,9	290,9	207,3	124,9	292,1	268,4
52203	11	RIO	Colón Genova	9.825	9.862	9.914	9.959	10.005	10.052	10.084	10.127	4	10	12	2	8	14	12	22	40,7	101,4	121,0	20,1	80,0	139,3	119,0	217,2
52207	12	OCC	Consaca	10.032	9.942	9.852	9.759	9.674	9.582	9.485	9.386	23	6	43	37	2	19	13	9	229,3	60,4	436,5	379,1	20,7	198,3	137,1	95,9
52210	13	EXP	Contadero	6.748	6.785	6.812	6.839	6.875	6.896	6.925	6.954	20	5	2	31	11	11	21	5	296,4	73,7	29,4	453,3	160,0	159,5	303,2	71,9
52215	14	EXP	Córdoba	13.687	13.743	13.795	13.844	13.889	13.932	13.970	14.006	19	31	40	3	48	16	35	23	138,8	225,6	290,0	21,7	345,6	114,8	250,5	164,2
52224	15	EXP	Cuaspud	8.250	8.307	8.348	8.395	8.447	8.495	8.546	8.592	42	33	15	105	17	11	13	18	509,1	397,3	179,7	1250,7	201,3	129,5	152,1	209,5
52227	16	EXP	Cumbal	32.863	33.531	34.186	34.858	35.540	36.224	36.926	37.635	92	58	140	67	17	56	31	29	280,0	173,0	409,5	192,2	47,8	154,6	84,0	77,1
52233	17	COR	Cumbitara	12.456	12.826	13.199	13.590	13.982	14.385	14.807	15.239	0	0	4	9	32	13	6	1	0,0	0,0	30,3	66,2	228,9	90,4	40,5	6,6
52250	18	SAN	El Charco	28.673	29.711	30.785	31.911	33.085	34.300	35.556	36.856	44	54	16	22	27	31	31	6	153,5	181,8	52,0	68,9	81,6	90,4	87,2	16,3
52254	19	GUA	El Peñol	6.740	6.704	6.683	6.642	6.616	6.581	6.539	6.500	0	6	58	13	7	5	36	21	0,0	89,5	867,9	195,7	105,8	76,0	550,5	323,1
52256	20	COR	El Rosario	11.055	10.944	10.826	10.701	10.575	10.455	10.323	10.201	8	27	16	17	49	3	4	12	72,4	246,7	147,8	158,9	463,4	28,7	38,7	117,6
52258	21	RIO	El Tablón de Gómez	13.615	13.490	13.366	13.247	13.122	13.003	12.881	12.757	13	49	55	23	5	3	9	23	95,5	363,2	411,5	173,6	38,1	23,1	69,9	180,3
52260	22	GUA	El Tambo	13.564	13.373	13.186	13.006	12.817	12.638	12.448	12.271	15	108	54	19	8	54	19	31	110,6	807,6	409,5	146,1	62,4	427,3	152,6	252,6
52520	23	PAS	Francisco Pizarro	12.132	12.510	12.910	13.313	13.723	14.143	14.585	15.039	2	27	3	3	28	10	0	0	16,5	215,8	23,2	22,5	204,0	70,7	0,0	0,0
52287	24	EXP	Funes	6.839	6.788	6.734	6.685	6.645	6.593	6.546	6.498	17	3	14	4	11	6	48	8	248,6	44,2	207,9	59,8	165,5	91,0	733,3	123,1
52317	25	EXP	Guachucal	16.481	16.375	16.258	16.152	16.029	15.912	15.783	15.652	26	111	21	29	33	98	31	154	157,8	677,9	129,2	179,5	205,9	615,9	196,4	983,9
52320	26	SAB	Guaitarilla	13.158	12.991	12.821	12.661	12.498	12.335	12.166	12.011	44	47	32	19	21	20	10	31	334,4	361,8	249,6	150,1	168,0	162,1	82,2	258,1
52323	27	EXP	Gualmatán	5.709	5.719	5.729	5.738	5.747	5.754	5.761	5.767	22	76	6	9	6	101	9	16	385,4	1328,9	104,7	156,8	104,4	1755,3	156,2	277,4
52352	28	EXP	Illes	8.067	8.164	8.247	8.342	8.435	8.519	8.613	8.701	9	12	19	7	3	18	3	17	111,6	147,0	230,4	83,9	35,6	211,3	34,8	195,4
52354	29	SAB	Imués	7.094	6.970	6.848	6.721	6.598	6.483	6.357	6.236	42	13	2	16	15	3	7	4	592,0	186,5	29,2	238,1	227,3	46,3	110,1	64,1
52356	30	EXP	Ipiales	117.482	120.392	123.341	126.335	129.362	132.438	135.542	138.679	346	260	275	233	469	712	325	461	294,5	216,0	223,0	184,4	362,5	537,6	239,8	332,4
52378	31	RIO	La Cruz	17.864	17.931	17.992	18.049	18.100	18.145	18.185	18.220	33	52	28	20	26	17	24	4	184,7	290,0	155,6	110,8	143,6	93,7	132,0	22,0
52381	32	CEN	La Florida	10.700	10.490	10.295	10.116	9.953	9.805	9.672	9.555	29	6	17	17	30	8	12	69	271,0	57,2	165,1	168,1	301,4	81,6	124,1	722,1
52385	33	GUA	La Llanada	6.349	6.274	6.198	6.127	6.045	5.970	5.894	5.813	2	18	7	0	0	22	0	5	31,5	286,9	112,9	0,0	0,0	368,5	0,0	86,0
52390	34	SAN	La Tola	9.475	9.862	10.251	10.682	11.130	11.591	12.073	12.584	3	0	0	0	5	0	1	0	31,7	0,0	0,0	0,0	44,9	0,0	8,3	0,0
52399	35	JUA	La Unión	27.359	27.179	27.001	26.819	26.639	26.456	26.265	26.078	39	16	42	186	58	91	29	38	142,5	58,9	155,5	693,5	217,7	344,0	110,4	145,7
52405	36	COR	Leiva	12.422	12.631	12.836	13.039	13.252	13.449	13.666	13.849	44	5	9	6	53	4	25	5	354,2	39,6	70,1	46,0	399,9	29,7	182,9	36,1
52411	37	OCC	Linares	11.287	11.107	10.932	10.755	10.572	10.394	10.225	10.042	41	15	20	11	21	6	50	7	363,2	135,0	182,9	102,3	198,6	57,7	489,0	69,7
52418	38	GUA	Los Andes	17.145	17.437	17.766	18.084	18.403	18.738	19.078	19.414	80	12	100	16	14	46	18	8	466,6	68,8	562,9	88,5	76,1	245,5	94,3	41,2
52427	39	TEL	Magüí Payán	18.059	18.624	19.212	19.822	20.435	21.086	21.747	22.437	1	9	3	0	1	2	2	0	5,5	48,3	15,6	0,0	4,9	9,5	9,2	0,0
52435	40	PIE	Mallama	8.794	8.637	8.493	8.338	8.190	8.044	7.897	7.755	90	40	1	13	13	8	20	27	1023,4	463,1	11,8	155,9	158,7	99,5	253,3	348,2
52473	41	SAN	Mosquera	13.161	13.568	13.989	14.423	14.874	15.328	15.801	16.270	52	3	6	3	3	1	0	0	395,1	22,1	42,9	41,6	20,2	19,6	6,3	0,0
52480	42	CEN	Nariño	4.376	4.444	4.518	4.586	4.657	4.725	4.795	4.870	35	18	2	0	9	17	10	4	799,8	405,0	44,3	0,0	193,3	359,8	208,6	82,1
52490	43	SAN	Olaya Herrera	28.589	28.958	29.324	29.704	30.081	30.456	30.832	31.204	18	2	0	2	0	6	15	4	63,0	6,9	0,0	6,7	0,0	19,7	48,7	12,8
52506	44	SAB	Ospina	8.403	8.454	8.500	8.547	8.590	8.640	8.679	8.713	45	8	3	15	8	5	36	8	535,5	54,6	34,5	175,5	93,1	57,9	414,8	91,8
52540	45	COR	Policarpa	14.665	14.968	15.270	15.583	15.889	16.204	16.515	16.834	8	11	24	15	8	4	53	6	54,6	73,5	157,2	96,3	50,3	24,7	320,9	35,6
52540	46	EXP	Potosí	12.845	12.733	12.616	12.527	12.425	12.332	12.237	12.137	34	22	20	13	33	43	10	41	264,7	172,8	158,5	103,8	265,6	348,7	81,7	337,8
52565	47	ABA	Providencia	12.175	12.333	12.488	12.644	12.796	12.955	13.110	13.256	14	7	100	12	0	72	7	13	115,0	56,8	800,8	94,9	0,0	555,8	53,4	98,1
52573	48	EXP	Puerres	8.8																							



MORBILIDAD POR IRA < 5 AÑOS

DEPARTAMENTO DE NARIÑO - AÑO 2008 A 2015

Fuente: Subdirección de Salud Pública - SIVIGILA - Oficina de Epidemiología - IDSN

MORBILIDAD POR IRA < 5 AÑOS

Codigo	#	Región	Municipios	POBLACION TOTAL																																			
				POBLACION TOTAL														CASOS														TASA X 100 < 5 AÑOS							
				2008	2009	2010	2011	2012	2013	2014	2015	2008	2009	2010	2011	2012	2013	2014	2015	2008	2009	2010	2011	2012	2013	2014	2015												
52001	1	CEN	Pasto	32.643	32.452	32.325	32.086	31.844	31.593	31.374	31.201	SD	SD	SD	SD	17.391	21.669	26.067	23.181	SD	SD	SD	SD	54,6	68,6	83,1	74,3												
52019	2	RIO	Albán	1.769	1.769	1.781	1.772	1.768	1.766	1.771	1.777	SD	SD	SD	SD	431	657	545	304	SD	SD	SD	SD	24,4	37,2	30,8	17,1												
52022	3	EXP	Aldana	573	552	535	516	499	482	469	455	SD	SD	SD	SD	689	780	834	572	SD	SD	SD	SD	138,1	161,8	177,8	125,7												
52036	4	OCC	Ancuyá	704	675	653	621	595	569	545	523	SD	SD	SD	SD	114	490	293	601	SD	SD	SD	SD	19,2	86,1	53,8	114,9												
52051	5	JUA	Arboleda	634	624	622	605	591	579	568	560	SD	SD	SD	SD	523	635	593	427	SD	SD	SD	SD	88,5	109,7	104,4	76,3												
52079	6	TEL	Barbacoas	4.722	4.773	4.828	4.900	4.979	5.071	5.169	5.271	SD	SD	SD	SD	802	3.216	1.380	1.737	SD	SD	SD	SD	16,1	63,4	26,7	33,0												
52083	7	RIO	Belén	523	523	527	520	517	515	514	513	SD	SD	SD	SD	83	161	208	149	SD	SD	SD	SD	16,1	31,3	40,5	29,0												
52110	8	JUA	Buesaco	2.199	2.200	2.212	2.210	2.210	2.212	2.220	2.232	SD	SD	SD	SD	505	590	397	263	SD	SD	SD	SD	22,9	26,7	17,9	11,8												
52694	9	JUA	Cartago	800	789	779	769	760	754	748	743	SD	SD	SD	SD	145	170	284	243	SD	SD	SD	SD	19,1	22,5	38,0	32,7												
52240	10	CEN	Chachagüí	1.196	1.202	1.228	1.218	1.207	1.203	1.199	1.198	SD	SD	SD	SD	36	958	690	499	SD	SD	SD	SD	3,0	79,6	57,5	41,7												
52203	11	RIO	Calón Genova	861	864	890	880	876	869	865	861	SD	SD	SD	SD	85	165	152	64	SD	SD	SD	SD	9,7	19,0	17,6	7,4												
52207	12	OCC	Consoca	887	867	854	828	804	781	760	742	SD	SD	SD	SD	286	620	420	389	SD	SD	SD	SD	35,6	79,4	55,3	52,4												
52210	13	EXP	Contadero	768	760	752	744	741	736	733	732	SD	SD	SD	SD	343	860	547	310	SD	SD	SD	SD	46,3	116,8	74,6	42,3												
52215	14	EXP	Córdoba	1.228	1.213	1.209	1.193	1.182	1.172	1.161	1.155	SD	SD	SD	SD	491	816	923	1.059	SD	SD	SD	SD	41,5	69,6	79,5	91,7												
52224	15	EXP	Cuaspuda	924	911	903	893	886	882	879	874	SD	SD	SD	SD	435	369	687	587	SD	SD	SD	SD	49,1	41,8	78,2	67,2												
52227	16	EXP	Cumbal	3.285	3.299	3.320	3.324	3.334	3.352	3.376	3.407	SD	SD	SD	SD	1.178	1.657	1.515	1.267	SD	SD	SD	SD	35,3	49,4	44,9	37,2												
52233	17	COR	Cumbitara	1.420	1.437	1.459	1.483	1.506	1.535	1.570	1.608	SD	SD	SD	SD	254	244	245	193	SD	SD	SD	SD	16,9	15,9	15,6	12,0												
52250	18	SAN	El Charco	4.210	4.319	4.467	4.607	4.756	4.915	5.088	5.267	SD	SD	SD	SD	1.310	1.643	1.167	1.554	SD	SD	SD	SD	27,5	33,4	22,9	29,5												
52254	19	JUA	El Peñol	631	616	604	588	574	562	552	541	SD	SD	SD	SD	310	198	101	34	SD	SD	SD	SD	54,0	35,2	18,3	6,3												
52256	20	COR	El Rosario	1.204	1.173	1.151	1.118	1.087	1.058	1.030	1.003	SD	SD	SD	SD	178	314	161	106	SD	SD	SD	SD	16,4	29,7	15,6	10,6												
52258	21	RIO	El Tablón de Gómez	1.313	1.299	1.322	1.289	1.259	1.232	1.213	1.195	SD	SD	SD	SD	776	828	520	322	SD	SD	SD	SD	61,6	67,2	42,9	26,9												
52260	22	JUA	El Tambo	1.232	1.199	1.166	1.134	1.101	1.073	1.047	1.023	SD	SD	SD	SD	580	982	808	634	SD	SD	SD	SD	52,7	91,5	77,2	62,0												
52520	23	PAS	Francisco Pizarro	1.706	1.727	1.748	1.780	1.817	1.860	1.910	1.963	SD	SD	SD	SD	12	30	22	372	SD	SD	SD	SD	0,7	1,6	1,2	19,0												
52287	24	EXP	Funes	629	618	614	598	585	576	568	561	SD	SD	SD	SD	312	375	388	447	SD	SD	SD	SD	53,3	65,1	68,3	79,7												
52317	25	EXP	Guachucal	1.230	1.206	1.202	1.168	1.134	1.106	1.078	1.051	SD	SD	SD	SD	669	583	519	489	SD	SD	SD	SD	59,0	52,7	48,1	46,5												
52320	26	SAB	Guaitarilla	1.045	1.026	1.025	999	975	952	931	910	SD	SD	SD	SD	146	426	376	304	SD	SD	SD	SD	15,0	44,7	40,4	33,4												
52323	27	EXP	Gualmatán	482	476	468	460	455	448	445	441	SD	SD	SD	SD	326	360	80	375	SD	SD	SD	SD	71,6	80,4	18,0	85,0												
52352	28	EXP	Iles	721	722	720	720	719	720	719	719	SD	SD	SD	SD	685	736	1.011	752	SD	SD	SD	SD	95,3	102,2	140,6	104,6												
52354	29	SAB	Imués	655	633	619	600	578	562	543	528	SD	SD	SD	SD	108	181	208	147	SD	SD	SD	SD	18,7	32,2	38,3	27,8												
52356	30	EXP	Ipiales	11.957	11.922	11.835	11.819	11.825	11.863	11.921	12.006	SD	SD	SD	SD	6.266	11.128	12.556	13.536	SD	SD	SD	SD	53,0	93,8	105,3	112,7												
52378	31	RIO	La Cruz	1.514	1.490	1.451	1.430	1.406	1.384	1.360	1.340	SD	SD	SD	SD	1.096	1.108	1.391	1.032	SD	SD	SD	SD	78,0	80,1	102,3	77,0												
52381	32	CEN	La Florida	968	935	898	865	836	814	788	766	SD	SD	SD	SD	229	209	310	191	SD	SD	SD	SD	27,4	25,7	39,3	24,9												
52385	33	JUA	La Llanada	691	664	620	603	584	568	552	535	SD	SD	SD	SD	271	199	92	149	SD	SD	SD	SD	46,4	35,0	16,7	27,9												
52390	34	SAN	La Tola	1.447	1.496	1.558	1.619	1.686	1.757	1.834	1.913	SD	SD	SD	SD	304	273	305	14	SD	SD	SD	SD	18,0	15,5	16,6	0,7												
52399	35	JUA	La Unión	2.386	2.341	2.312	2.259	2.207	2.161	2.123	2.085	SD	SD	SD	SD	1.984	2.061	2.095	892	SD	SD	SD	SD	89,9	95,4	98,7	42,8												
52405	36	COR	Leiva	1.802	1.776	1.731	1.728	1.727	1.728	1.730	1.733	SD	SD	SD	SD	276	195	398	224	SD	SD	SD	SD	16,0	11,3	23,0	12,9												
52411	37	OCC	Linares	969	942	929	892	857	825	797	772	SD	SD	SD	SD	19	280	241	320	SD	SD	SD	SD	2,2	33,9	30,2	41,5												
52418	38	JUA	Los Andes	2.573	2.595	2.626	2.647	2.674	2.711	2.759	2.814	SD	SD	SD	SD	292	321	178	181	SD	SD	SD	SD	10,9	11,8	6,5	6,4												
52427	39	TEL	Magüí Payan	2.525	2.555	2.591	2.642	2.703	2.773	2.852	2.940	SD	SD	SD	SD	11	293	687	380	SD	SD	SD	SD	0,4	10,6	24,1	12,9												
52435	40	PIE	Mallama	1.094	1.052	1.012	975	942	913	886	864	SD	SD	SD	SD	22	63	292	196	SD	SD	SD	SD	2,3	6,9	33,0	22,7												
52473	41	SAN	Mosquera	2.027	2.052	2.059	2.110	2.160	2.209	2.261	2.312	SD	SD	SD	SD	302	540	279	277	SD	SD	SD	SD	14,0	24,4	12,3	12,0												
52480	42	CEN	Nariño	400	396	386	385	385	384	383	382	SD	SD	SD	SD	283	356	24	260	SD	SD	SD	SD	73,5	92,7	6,3	68,1												
52490	43	SAN	Olaya Herrera	4.339	4.321	4.345	4.337	4.334	4.348	4.372	4.407	SD	SD	SD	SD	509	754	506	667	SD	SD	SD	SD	11,7	17,3	11,6	15,1												
52506	44	SAB	Ospina	711	701	702	688	675	664	654	649	SD	SD	SD	SD	242	339	222	107	SD	SD	SD	SD	35,9	51,1	33,9	16,5												
52540	45	COR	Policarpa	1.597	1.604	1.624	1.628	1.634	1.639	1.647	1.656	SD	SD	SD	SD	226	411	303	316	SD	SD	SD	SD	13,8	25,1	18,4	19,1												
52560	46	EXP	Potosí	1.039	1.024	1.028	1.002	974	951	929	905	SD	SD	SD	SD	557	639	861	730	SD	SD	SD	SD	57,2	67,2	92,7	80,7												
52565	47	ABA	Providencia	1.383	1.366	1.350	1.331	1.314	1.302	1.293	1.287	SD	SD	SD	SD	386	1.334	398	199	SD	SD	SD	SD	29,4	102,5	30,8	15,5												
52573	48	EXP	Puerres	802	781	757	738	720	704	688	673	SD	SD	SD	SD	517	542	650	935	SD	SD	SD	SD	71,8	77,0	94,5	138,9												
52585	49	EXP	Pupiales	1.611	1.580	1.556	1.528	1.499	1.478	1.457	1.437	SD	SD	SD	SD	833	1.379	1.076	1.050	SD	SD	SD	SD	55,6	93,3	73,9	73,1												
52612	50	PIE	Ricourte	2.079	2.097	2.141	2.158	2.180	2.209	2.248	2.292	SD	SD	SD	SD	2.138	1.956	2.490	2.207	SD	SD	SD	SD	98,1	88,5	110,8	96,3												
52621	51	TEL	Roberto Payán	2.725	2.738	2.754	2.796	2.844	2.904	2.978	3.062	SD	SD	SD	SD	105	402	322	99	SD	SD	SD	SD	3,7	13,8	10,8	3,2												
52678	52	ABA	Samaniego	4.931	4.842	4																																	



MORBILIDAD POR IRA

DEPARTAMENTO DE NARIÑO - AÑO 2008 A 2015

Fuente: Subdirección de Salud Pública - SIVIGILA - Oficina de Epidemiología - IDSN

Codigo	#	Región	Municipios	MORBILIDAD POR IRA																								
				POBLACION TOTAL										CASOS										TASA X 100 Hb				
				2008	2009	2010	2011	2012	2013	2014	2015	2008	2009	2010	2011	2012	2013	2014	2015	2008	2009	2010	2011	2012	2013	2014	2015	
52001	1	CEN	Pasto	400.055	405.882	411.697	417.484	423.217	428.890	434.486	439.993	66713	63837	50992	59.784	52.941	70.717	84.528	79.416	16,7	15,7	12,4	14,3	12,5	16,5	19,5	18,0	
52019	2	RIO	Albán	20.125	20.411	20.688	20.980	21.270	21.558	21.849	22.131	917	1959	1967	2.207	1.433	1.789	1.934	1.393	4,6	9,6	9,5	10,5	6,7	8,3	8,9	6,3	
52022	3	EXP	Aldana	6.623	6.548	6.467	6.397	6.320	6.236	6.163	6.085	433	628	2092	1.912	2.600	2.568	2.736	2.109	6,5	9,6	32,3	29,9	41,1	41,2	44,4	34,7	
52036	4	OCC	Ancuyá	8.321	8.139	7.962	7.776	7.607	7.424	7.249	7.083	1674	1418	1036	1.123	827	2.191	1.488	2.277	20,1	17,4	13,0	14,4	10,9	29,5	20,5	32,1	
52051	5	JUA	Arboleda	7.480	7.492	7.503	7.513	7.523	7.533	7.542	7.550	726	1176	1419	1.290	1.694	2.360	2.006	2.004	9,7	15,7	18,9	17,2	22,5	31,3	26,6	26,5	
52079	6	TEL	Barbacoas	32.402	33.114	33.866	34.627	35.406	36.214	37.038	37.851	3197	2089	898	777	1.325	6.745	3.232	5.443	9,9	6,3	2,7	2,2	3,7	18,6	8,7	14,4	
52083	7	RIO	Belén	6.850	6.947	7.046	7.133	7.230	7.323	7.419	7.518	398	661	751	191	289	689	919	534	5,8	9,5	10,7	2,7	4,0	9,4	12,4	7,1	
52110	8	JUA	Buesaco	23.038	23.321	23.602	23.887	24.179	24.466	24.767	25.063	918	750	347	1.305	1.458	1.682	1.462	834	4,0	3,2	1,5	5,5	6,0	6,9	5,9	3,3	
52694	9	JUA	Cartago	7.200	7.257	7.306	7.348	7.392	7.447	7.492	7.539	270	578	210	366	311	398	942	1.078	3,8	8,0	2,9	5,0	4,2	5,3	12,6	14,3	
52240	10	CEN	Chachagüí	13.114	13.211	13.308	13.408	13.504	13.606	13.692	13.784	2614	4000	3198	2.324	94	3.081	3.221	2.702	19,9	30,3	24,0	17,3	0,7	22,6	23,5	19,6	
52203	11	RIO	Colón Genova	9.825	9.862	9.914	9.959	10.005	10.052	10.084	10.127	729	870	537	259	392	495	530	275	7,4	8,8	5,4	2,6	3,9	4,9	5,3	2,7	
52207	12	OCC	Consaca	10.032	9.942	9.852	9.759	9.674	9.582	9.485	9.386	1372	2528	1437	923	940	2.287	1.788	1.742	13,7	25,4	14,6	9,5	9,7	23,9	18,9	18,6	
52210	13	EXP	Contadero	6.748	6.785	6.812	6.839	6.875	6.896	6.925	6.954	1311	1393	1566	1.746	1.040	2.066	1.643	1.201	19,4	20,5	23,0	25,5	15,1	30,0	23,7	17,3	
52215	14	EXP	Córdoba	13.687	13.743	13.795	13.844	13.889	13.932	13.970	14.006	373	994	1648	1.223	1.208	2.445	2.296	3.134	2,7	7,2	11,9	8,8	8,7	17,5	16,4	22,4	
52224	15	EXP	Cuaspud	8.250	8.307	8.348	8.395	8.447	8.495	8.546	8.592	1483	1213	816	175	984	1.246	2.066	1.801	18,0	14,6	9,8	2,1	11,6	14,7	24,2	21,0	
52227	16	EXP	Cumbal	32.863	33.531	34.186	34.858	35.540	36.224	36.926	37.635	6894	6962	7308	5.031	4.310	6.939	7.408	4.666	21,0	20,8	21,4	14,4	12,1	19,2	20,1	12,4	
52233	17	COR	Cumbitara	12.456	12.826	13.199	13.590	13.982	14.385	14.807	15.239	827	565	362	301	578	551	423	447	6,6	4,4	2,7	2,2	4,1	3,8	2,9	2,9	
52250	18	SAN	El Charco	28.673	29.711	30.785	31.911	33.085	34.300	35.556	36.856	1712	1765	1467	2.100	2.195	3.005	2.281	2.652	6,0	5,9	4,8	6,6	6,6	8,8	6,4	7,2	
52254	19	GUA	El Peñol	6.740	6.704	6.683	6.642	6.616	6.581	6.539	6.500	843	348	172	92	1.217	734	227	87	12,5	5,2	2,6	1,4	18,4	11,2	3,5	1,3	
52256	20	COR	El Rosario	11.055	10.944	10.826	10.701	10.575	10.455	10.323	10.201	2054	2005	1021	795	613	1.123	461	239	18,6	18,3	9,4	7,4	5,8	10,7	4,5	2,3	
52258	21	RIO	El Tablón de Gómez	13.615	13.490	13.366	13.247	13.122	13.003	12.881	12.757	2717	2464	2891	3.119	2.284	2.215	1.588	1.109	20,0	18,3	21,6	23,5	17,4	17,0	12,3	8,7	
52260	22	GUA	El Tambo	13.564	13.373	13.186	13.006	12.817	12.638	12.448	12.271	420	2727	2544	2.899	2.164	4.448	3.375	2.823	3,1	20,4	19,3	22,3	16,9	35,2	27,1	23,0	
52520	23	PAS	Francisco Pizarro	12.132	12.510	12.910	13.313	13.723	14.143	14.585	15.039	396	304	826	302	13	64	49	495	3,3	2,4	6,4	2,3	0,1	0,5	0,3	3,3	
52287	24	EXP	Funes	6.839	6.788	6.734	6.685	6.645	6.593	6.546	6.498	787	129	336	848	798	955	1.288	1.587	11,5	1,9	5,0	12,7	12,0	14,5	19,7	24,4	
52317	25	EXP	Guachucal	16.481	16.375	16.258	16.152	16.029	15.912	15.783	15.652	2348	2735	2124	2.082	2.948	2.188	2.250	1.798	14,2	16,7	13,1	12,9	18,4	13,8	14,3	11,5	
52320	26	SAB	Guaitanilla	13.158	12.991	12.821	12.661	12.498	12.335	12.166	12.011	431	767	3722	3.383	772	1.707	1.300	1.320	3,3	5,9	29,0	26,7	6,2	13,8	10,7	11,0	
52323	27	EXP	Guamalotán	5.709	5.719	5.729	5.738	5.747	5.754	5.761	5.767	1288	1143	911	619	819	885	343	1.261	22,6	20,0	15,9	10,8	14,3	15,4	6,0	21,9	
52352	28	EXP	Iles	8.067	8.164	8.247	8.342	8.435	8.519	8.613	8.701	2013	2586	2883	1.966	1.750	1.574	2.120	1.634	25,0	31,7	35,0	23,6	20,7	18,5	24,6	18,8	
52354	29	SAB	Imúeles	7.094	6.970	6.848	6.721	6.598	6.483	6.357	6.236	380	652	334	346	359	759	1.077	721	5,4	9,4	4,9	5,1	5,4	11,7	16,9	11,6	
52356	30	EXP	Ipiáles	117.482	120.392	123.341	126.335	129.362	132.438	135.542	138.679	16968	21597	15126	19.458	21.373	36.448	40.840	43.792	14,4	17,9	12,9	13,5	15,4	16,5	27,5	30,1	31,6
52378	31	RIO	La Cruz	17.864	17.931	17.992	18.049	18.100	18.145	18.185	18.220	1310	3631	3852	6.639	3.455	3.617	4.757	3.930	7,3	20,2	21,4	36,8	19,1	19,9	26,2	21,6	
52381	32	CEN	La Florida	10.700	10.490	10.295	10.116	9.953	9.805	9.672	9.555	2133	1364	1161	908	743	653	1.085	987	19,9	13,0	11,3	9,0	7,5	6,7	11,2	10,3	
52385	33	GUA	La Llanada	6.349	6.274	6.198	6.127	6.045	5.970	5.894	5.813	604	1088	2813	2.224	643	582	362	513	9,5	17,3	45,4	36,3	10,6	9,7	6,1	8,8	
52390	34	SAN	La Tola	9.475	9.862	10.251	10.682	11.130	11.591	12.073	12.584	343	516	413	582	590	394	541	17	3,6	5,2	4,0	5,4	5,3	3,4	4,5	0,1	
52399	35	JUA	La Unión	27.359	27.179	27.001	26.819	26.639	26.456	26.265	26.078	2473	4809	5087	3.875	4.437	4.454	5.263	3.045	9,0	17,7	18,8	14,4	16,7	16,8	20,0	11,7	
52405	36	COR	Leiva	12.422	12.631	12.836	13.039	13.252	13.449	13.666	13.849	2544	2695	2107	497	987	677	945	672	20,5	21,3	16,4	3,8	7,4	5,0	6,9	4,9	
52411	37	OCC	Linares	11.287	11.107	10.932	10.755	10.572	10.394	10.225	10.042	1890	731	942	1.219	44	1.342	1.173	1.562	16,7	6,6	8,6	11,3	0,4	12,9	11,5	15,6	
52418	38	GUA	Los Andes	17.145	17.437	17.766	18.084	18.403	18.738	19.078	19.414	685	1044	728	1.523	928	942	677	553	4,0	6,0	4,1	8,4	5,0	5,0	3,5	2,8	
52427	39	TEL	Magüí Payan	18.059	18.624	19.212	19.822	20.435	21.086	21.747	22.437	0	0	0	0	11	340	765	468	0,0	0,0	0,0	0,0	0,1	1,6	3,5	2,1	
52435	40	PIE	Mallama	8.794	8.637	8.493	8.338	8.190	8.044	7.897	7.755	2732	1738	348	267	126	304	1.528	1.037	31,1	20,1	4,1	3,2	1,5	3,8	19,3	13,4	
52473	41	SAN	Mosquera	13.161	13.568	13.989	14.423	14.874	15.328	15.801	16.270	915	910	418	925	530	1.029	559	582	7,0	6,7	3,0	6,4	3,6	6,7	3,5	3,6	
52480	42	CEN	Nariño	4.376	4.444	4.518	4.586	4.657	4.725	4.795	4.870	622	460	236	1.688	872	1.152	65	908	14,2	10,4	5,2	36,8	18,7	24,4	1,4	18,6	
52490	43	SAN	Olaya Herrera	28.589	28.958	29.324	29.704	30.081	30.456	30.832	31.204	846	1118	691	1.325	1.008	1.441	796	1.190	3,0	3,9	2,4	4,5	3,4	4,7	2,6	3,8	
52506	44	SAB	Ospina	8.403	8.454	8.500	8.547	8.590	8.640	8.679	8.713	93	322	244	591	668	929	647	270	1,1	3,8	2,9	6,9	7,8	10,8	7,5	3,1	
52540	45	COR	Policarpa	14.665	14.968	15.270	15.583	15.889	16.204	16.515	16.834	700	1133	809	321	496	1.100	845	847	4,8	7,6	5,3	2,1	3,				

LESIONES POR ARTEFACTOS EXPLOSIVOS (Pólvora, Minas Antipersonal)

DEPARTAMENTO DE NARIÑO - AÑO 2008 A 2015

Fuente: Subdirección de Salud Pública - SIVIGILA - Oficina de Epidemiología - IDSN

Codigo	#	Región	Municipios	LESIONES POR ARTEFACTOS EXPLOSIVOS (Pólvora, Minas Antipersonal)																								
				POBLACION TOTAL										CASOS										TASA X 100.000 Hb				
				2008	2009	2010	2011	2012	2013	2014	2015	2008	2009	2010	2011	2012	2013	2014	2015	2008	2009	2010	2011	2012	2013	2014	2015	
52001	1	CEN	Pasto	400.055	405.882	411.697	417.484	423.217	428.890	434.486	439.993	23	25	33	30	27	29	19	13	5,7	6,2	8,0	7,2	6,4	6,8	4,4	3,0	
52019	2	RIO	Albán	20.125	20.411	20.688	20.980	21.270	21.558	21.849	22.131	0	0	0	0	0	0	1	0	0,0	0,0	0,0	0,0	0,0	0,0	4,6	0,0	
52022	3	EXP	Aldana	6.623	6.548	6.467	6.397	6.320	6.236	6.163	6.085	1	2	1	0	2	0	0	0	15,1	30,5	15,5	0,0	31,6	0,0	0,0	0,0	
52036	4	OCC	Ancuyá	8.321	8.139	7.962	7.776	7.607	7.424	7.249	7.083	0	0	0	0	3	3	6	0	0,0	0,0	0,0	0,0	39,4	40,4	82,8	0,0	
52051	5	JUA	Arboleda	7.480	7.492	7.503	7.513	7.523	7.533	7.542	7.550	0	0	0	0	3	0	0	0	0,0	0,0	0,0	0,0	39,9	0,0	0,0	0,0	
52079	6	TEL	Barbacoas	32.402	33.114	33.866	34.627	35.406	36.214	37.038	37.851	0	0	0	0	0	0	1	2	0,0	0,0	0,0	0,0	0,0	2,7	5,3		
52083	7	RIO	Belén	6.850	6.947	7.046	7.133	7.230	7.323	7.419	7.518	1	0	0	0	0	1	0	1	14,6	0,0	0,0	0,0	0,0	13,7	0,0	13,3	
52110	8	JUA	Buesaco	23.038	23.321	23.602	23.887	24.179	24.466	24.767	25.063	0	0	0	0	1	1	1	1	0,0	0,0	0,0	0,0	4,1	4,1	4,0	4,0	
52694	9	JUA	Cartago	7.200	7.257	7.306	7.348	7.392	7.447	7.492	7.539	0	0	0	1	0	1	0	3	0,0	0,0	0,0	13,6	0,0	13,4	0,0	39,8	
52240	10	CEN	Chachagüí	13.114	13.211	13.308	13.408	13.504	13.606	13.692	13.784	0	0	0	3	0	0	2	1	0,0	0,0	0,0	22,4	0,0	0,0	14,6	7,3	
52203	11	RIO	Colón Genova	9.825	9.862	9.914	9.959	10.005	10.052	10.084	10.127	0	0	1	1	0	2	0	0	0,0	0,0	10,1	10,0	0,0	19,9	0,0	0,0	
52207	12	OCC	Consaca	10.032	9.942	9.852	9.759	9.674	9.582	9.485	9.386	0	0	0	0	0	0	2	0	0,0	0,0	0,0	0,0	0,0	0,0	21,1	0,0	
52210	13	EXP	Contadero	6.748	6.785	6.812	6.839	6.875	6.896	6.925	6.954	0	0	0	0	0	0	2	0	0,0	0,0	0,0	0,0	0,0	0,0	28,9	0,0	
52215	14	EXP	Córdoba	13.687	13.743	13.795	13.844	13.889	13.932	13.970	14.006	0	0	2	0	1	2	4	3	0,0	0,0	14,5	0,0	7,2	14,4	28,6	21,4	
52224	15	EXP	Cuaspué	8.250	8.307	8.348	8.395	8.447	8.495	8.546	8.592	0	0	0	2	1	1	0	0	0,0	0,0	0,0	23,8	11,8	11,8	0,0	0,0	
52227	16	EXP	Cumbal	32.863	33.531	34.186	34.858	35.540	36.224	36.926	37.635	1	1	2	0	1	3	3	0	3,0	3,0	5,9	0,0	2,8	8,3	8,1	0,0	
52233	17	COR	Cumbitara	12.456	12.826	13.199	13.590	13.982	14.385	14.807	15.239	0	0	0	0	0	0	0	0	0,0	0,0	0,0	0,0	0,0	0,0	0,0	0,0	
52250	18	SAN	El Charco	28.673	29.711	30.785	31.911	33.085	34.300	35.556	36.856	0	0	0	0	0	0	0	0	0,0	0,0	0,0	0,0	0,0	0,0	0,0	0,0	
52254	19	GUA	El Peñol	6.740	6.704	6.683	6.642	6.616	6.581	6.539	6.500	0	1	0	0	0	1	0	0	0,0	0,0	14,9	0,0	0,0	0,0	15,2	0,0	
52256	20	COR	El Rosario	11.055	10.944	10.826	10.701	10.575	10.455	10.323	10.201	0	1	0	0	0	1	0	1	0,0	9,1	0,0	0,0	0,0	9,6	0,0	9,8	
52258	21	RIO	El Tablón de Gómez	13.615	13.490	13.366	13.247	13.122	13.003	12.881	12.757	1	0	0	0	0	0	1	0	7,3	0,0	0,0	0,0	0,0	0,0	7,8	0,0	
52260	22	GUA	El Tambo	13.564	13.373	13.186	13.006	12.817	12.638	12.448	12.271	1	0	0	0	0	0	1	0	7,4	0,0	0,0	0,0	0,0	0,0	8,0	0,0	
52520	23	PAS	Francisco Pizarro	12.132	12.510	12.910	13.313	13.723	14.143	14.585	15.039	0	0	0	0	0	0	0	0	0,0	0,0	0,0	0,0	0,0	0,0	0,0	0,0	
52287	24	EXP	Funes	6.839	6.788	6.734	6.685	6.645	6.593	6.546	6.498	0	0	0	0	1	0	2	1	0,0	0,0	0,0	0,0	15,0	0,0	30,6	15,4	
52317	25	EXP	Guachucal	16.481	16.375	16.258	16.152	16.029	15.912	15.783	15.652	0	5	0	2	3	4	5	0	0,0	30,5	0,0	12,4	18,7	25,1	31,7	0,0	
52320	26	SAB	Guaitarilla	13.158	12.991	12.821	12.661	12.498	12.335	12.166	12.011	0	0	1	2	3	0	3	1	0,0	0,0	7,8	15,8	24,0	0,0	24,7	8,3	
52323	27	EXP	Gualmatán	5.709	5.719	5.729	5.738	5.747	5.754	5.761	5.767	0	0	0	0	0	1	1	1	0,0	0,0	0,0	0,0	0,0	17,4	17,4	17,3	
52352	28	EXP	Iles	8.067	8.164	8.247	8.342	8.435	8.519	8.613	8.701	0	0	1	0	1	0	0	0	0,0	0,0	12,1	0,0	11,9	0,0	0,0	0,0	
52354	29	SAB	Imués	7.094	6.970	6.848	6.721	6.598	6.483	6.357	6.236	0	1	0	1	1	0	1	3	0,0	14,3	0,0	14,9	15,2	0,0	15,7	48,1	
52356	30	EXP	Ipiales	117.482	120.392	123.341	126.335	129.362	132.438	135.542	138.679	8	3	7	3	6	14	13	6	6,8	2,5	5,7	2,4	4,6	10,6	9,6	4,3	
52378	31	RIO	La Cruz	17.864	17.931	17.992	18.049	18.100	18.145	18.185	18.220	2	3	1	0	0	0	1	1	11,2	16,7	5,6	0,0	0,0	0,0	5,5	5,5	
52381	32	CEN	La Florida	10.700	10.490	10.295	10.116	9.953	9.805	9.672	9.555	3	2	0	0	1	0	1	0	28,0	19,1	0,0	0,0	10,0	0,0	10,3	0,0	
52385	33	GUA	La Llanada	6.349	6.274	6.198	6.127	6.045	5.970	5.894	5.813	0	0	0	0	0	0	1	0	0,0	0,0	0,0	0,0	0,0	0,0	0,0	17,2	
52390	34	SAN	La Tola	9.475	9.862	10.251	10.682	11.130	11.591	12.073	12.584	0	0	0	0	0	0	0	0	0,0	0,0	0,0	0,0	0,0	0,0	0,0	0,0	
52399	35	JUA	La Unión	27.359	27.179	27.001	26.819	26.639	26.456	26.265	26.078	1	4	5	6	2	3	5	6	3,7	14,7	18,5	22,4	7,5	11,3	19,0	23,0	
52405	36	COR	Leiva	12.422	12.631	12.836	13.039	13.252	13.449	13.666	13.849	0	0	0	0	0	0	1	2	0,0	0,0	0,0	0,0	0,0	0,0	7,3	14,4	
52411	37	OCC	Linares	11.287	11.107	10.932	10.755	10.572	10.394	10.225	10.042	0	5	0	2	4	1	0	1	0,0	45,0	0,0	18,6	37,8	9,6	0,0	10,0	
52418	38	GUA	Los Andes	17.145	17.437	17.766	18.084	18.403	18.738	19.078	19.414	3	0	0	0	0	0	0	1	17,5	0,0	0,0	0,0	0,0	0,0	0,0	5,2	
52427	39	TEL	Magüí Payán	18.059	18.624	19.212	19.822	20.435	21.086	21.747	22.437	0	1	0	0	1	0	0	0	0,0	5,4	0,0	0,0	4,9	0,0	0,0	0,0	
52435	40	PIE	Mallama	8.794	8.637	8.493	8.338	8.190	8.044	7.897	7.755	0	0	0	1	4	1	0	0	0,0	0,0	12,0	48,8	12,4	0,0	0,0	0,0	
52473	41	SAN	Mosquera	13.161	13.568	13.989	14.423	14.874	15.328	15.801	16.270	0	0	0	0	1	0	1	0	0,0	0,0	0,0	0,0	6,7	0,0	6,3	0,0	
52480	42	CEN	Nariño	4.376	4.444	4.518	4.586	4.657	4.725	4.795	4.870	0	0	0	0	0	0	0	0	0,0	0,0	0,0	0,0	0,0	0,0	0,0	0,0	
52490	43	SAN	Olaya Herrera	28.589	28.958	29.324	29.704	30.081	30.456	30.832	31.204	0	0	0	0	0	0	1	0	0,0	0,0	0,0	0,0	0,0	0,0	0,0	3,2	
52506	44	SAB	Ospina	8.403	8.454	8.500	8.547	8.590	8.640	8.679	8.713	0	0	0	1	1	1	2	0	0,0	0,0	0,0	11,7	11,6	11,6	23,0	0,0	
52540	45	COR	Policarpa	14.665	14.968	15.270	15.583	15.889	16.204	16.515	16.834	0	0	0	0	0	1	2	0	0,0	0,0	0,0	0,0	0,0	6,2	12,1	0,0	
52560	46	EXP	Potosí	12.845	12.733	12.616	12.527	12.425	12.332	12.237	12.137	0	0	0	0	0	0	1	0	0,0	0,0	0,0	0,0	0,0	0,0	8,2	0,0	
52565	47	ABA	Providencia	12.175	12.333	12.488	12.644	12.796	12.955	13.110	13.256	0	1	0	1	2	0	0	0	0,0	8,1	0,0	7,9	15,6	0,0	0,0	0,0	
52573	48	EXP	Puerres	8.813	8.758	8.695	8.635	8.570	8.520	8.449	8.384	0	0	1	0	0	0	0	0	0,0	0,0	11,5	0,0	0,0	0,0	0,0	0,0	
52585	49	EXP	Pupiales	18.734	18.830	18.938	19.029	19.122	19.223	19.308	19.388	2	3	0	1	0	2	1	1	10,7	15,9	0,0	5,3	0,0	10,4	5,2	5,2	
52612	50	PIE	Ricarte	15.971	16.338	16.711	17.090	17.475	17																			

IRAG INUSITADO
DEPARTAMENTO DE NARIÑO - AÑO 2008 A 2015

Fuente: Subdirección de Salud Pública - SIVIGILA - Oficina de Epidemiología - IDSN

Codigo	#	Región	Municipios	IRAG INUSITADO																										
				POBLACION TOTAL									CASOS									TASA X 100.000 Hb								
				2008	2009	2010	2011	2012	2013	2014	2015	2008	2009	2010	2011	2012	2013	2014	2015	2008	2009	2010	2011	2012	2013	2014	2015			
52001	1	CEN	Pasto	400.055	405.882	411.697	417.484	423.217	428.890	434.486	439.993					1	8	2	1							0,2	1,9	0,5	0,2	
52019	2	RIO	Albán	20.125	20.411	20.688	20.980	21.270	21.558	21.849	22.131					0	0	0	0								0,0	0,0	0,0	0,0
52022	3	EXP	Aldana	6.623	6.548	6.467	6.397	6.320	6.236	6.163	6.085					0	0	0	0								0,0	0,0	0,0	0,0
52036	4	OCC	Ancuyá	8.321	8.139	7.962	7.776	7.607	7.424	7.249	7.083					0	0	0	0								0,0	0,0	0,0	0,0
52051	5	JUA	Arboleda	7.480	7.492	7.503	7.513	7.523	7.533	7.542	7.550					0	0	0	0								0,0	0,0	0,0	0,0
52079	6	TEL	Barbacoas	32.402	33.114	33.866	34.627	35.406	36.214	37.038	37.851					0	0	0	0								0,0	0,0	0,0	0,0
52083	7	RIO	Belén	6.850	6.947	7.046	7.133	7.230	7.323	7.419	7.518					0	0	0	0								0,0	0,0	0,0	0,0
52110	8	JUA	Buesaco	23.038	23.321	23.602	23.887	24.179	24.466	24.767	25.063					0	0	0	0								0,0	0,0	0,0	0,0
52694	9	JUA	Cartago	7.200	7.257	7.306	7.348	7.392	7.447	7.492	7.539					0	0	0	0								0,0	0,0	0,0	0,0
52240	10	CEN	Chachagüí	13.114	13.211	13.308	13.408	13.504	13.606	13.692	13.784					0	0	0	0								0,0	0,0	0,0	0,0
52203	11	RIO	Colón Genova	9.825	9.862	9.914	9.959	10.005	10.052	10.084	10.127					0	0	0	0								0,0	0,0	0,0	0,0
52207	12	OCC	Consaca	10.032	9.942	9.852	9.759	9.674	9.582	9.485	9.386					0	0	0	0								0,0	0,0	0,0	0,0
52210	13	EXP	Contadero	6.748	6.785	6.812	6.839	6.875	6.896	6.925	6.954					0	1	0	2							0,0	14,5	0,0	28,8	
52215	14	EXP	Córdoba	13.687	13.743	13.795	13.844	13.889	13.932	13.970	14.006					0	0	0	0								0,0	0,0	0,0	0,0
52224	15	EXP	Cuasapud	8.250	8.307	8.348	8.395	8.447	8.495	8.546	8.592					1	0	0	0							11,8	0,0	0,0	0,0	
52227	16	EXP	Cumbal	32.863	33.531	34.186	34.858	35.540	36.224	36.926	37.635					0	0	1	0							0,0	0,0	2,7	0,0	
52233	17	COR	Cumbitara	12.456	12.826	13.199	13.590	13.982	14.385	14.807	15.239					0	0	0	0							0,0	0,0	0,0	0,0	
52250	18	SAN	El Charco	28.673	29.711	30.785	31.911	33.085	34.300	35.556	36.856					0	0	0	0							0,0	0,0	0,0	0,0	
52254	19	GUA	El Peñol	6.740	6.704	6.683	6.642	6.616	6.581	6.539	6.500					0	0	0	0							0,0	0,0	0,0	0,0	
52256	20	COR	El Rosario	11.055	10.944	10.826	10.701	10.575	10.455	10.323	10.201					0	0	0	0							0,0	0,0	0,0	0,0	
52258	21	RIO	El Tablón de Gómez	13.615	13.490	13.366	13.247	13.122	13.003	12.881	12.757					0	0	0	0							0,0	0,0	0,0	0,0	
52260	22	GUA	El Tambo	13.564	13.373	13.186	13.006	12.817	12.638	12.448	12.271					0	0	0	0							0,0	0,0	0,0	0,0	
52250	23	PAS	Francisco Pizarro	12.132	12.510	12.910	13.313	13.723	14.143	14.585	15.039					0	0	0	0							0,0	0,0	0,0	0,0	
52287	24	EXP	Funes	6.839	6.788	6.734	6.685	6.645	6.593	6.546	6.498					0	0	0	0							0,0	0,0	0,0	0,0	
52317	25	EXP	Guachucal	16.481	16.375	16.258	16.152	16.029	15.912	15.783	15.652					0	0	0	0							0,0	0,0	0,0	0,0	
52320	26	SAB	Guaitarilla	13.158	12.991	12.821	12.661	12.498	12.335	12.166	12.011					0	0	0	0							0,0	0,0	0,0	0,0	
52323	27	EXP	Gualmatán	5.709	5.719	5.729	5.738	5.747	5.754	5.761	5.767					0	0	0	0							0,0	0,0	0,0	0,0	
52352	28	EXP	Iles	8.067	8.164	8.247	8.342	8.435	8.519	8.613	8.701					0	0	0	0							0,0	0,0	0,0	0,0	
52354	29	SAB	Imués	7.094	6.970	6.848	6.721	6.598	6.483	6.357	6.236					0	0	0	0							0,0	0,0	0,0	0,0	
52356	30	EXP	Ipiales	117.482	120.392	123.341	126.335	129.362	132.438	135.542	138.679					0	2	0	1						0,0	1,5	0,0	0,7		
52378	31	RIO	La Cruz	17.864	17.931	17.992	18.049	18.100	18.145	18.185	18.220					0	0	0	0							0,0	0,0	0,0	0,0	
52381	32	CEN	La Florida	10.700	10.490	10.295	10.116	9.953	9.805	9.672	9.555					0	0	0	0							0,0	0,0	0,0	0,0	
52385	33	GUA	La Llanada	6.349	6.274	6.198	6.127	6.045	5.970	5.894	5.813					0	0	0	0							0,0	0,0	0,0	0,0	
52390	34	SAN	La Tola	9.475	9.862	10.251	10.682	11.130	11.591	12.073	12.584					0	0	0	0							0,0	0,0	0,0	0,0	
52399	35	JUA	La Unión	27.359	27.179	27.001	26.819	26.639	26.456	26.265	26.078					0	0	1	0							0,0	0,0	3,8	0,0	
52405	36	COR	Leiva	12.422	12.631	12.836	13.039	13.252	13.449	13.666	13.849					0	0	0	0							0,0	0,0	0,0	0,0	
52411	37	OCC	Linares	11.287	11.107	10.932	10.755	10.572	10.394	10.225	10.042					0	0	0	0							0,0	0,0	0,0	0,0	
52418	38	GUA	Los Andes	17.145	17.437	17.766	18.084	18.403	18.738	19.078	19.414					0	0	0	0							0,0	0,0	0,0	0,0	
52427	39	TEL	Magüí Payán	18.059	18.624	19.212	19.822	20.435	21.086	21.747	22.437					0	0	0	0							0,0	0,0	0,0	0,0	
52435	40	PIE	Mallama	8.794	8.637	8.493	8.338	8.190	8.044	7.897	7.755					0	0	0	0							0,0	0,0	0,0	0,0	
52473	41	SAN	Mosquera	13.161	13.568	13.989	14.423	14.874	15.328	15.801	16.270					0	0	0	0							0,0	0,0	0,0	0,0	
52480	42	CEN	Nariño	4.376	4.444	4.518	4.586	4.657	4.725	4.795	4.870					0	0	0	0							0,0	0,0	0,0	0,0	
52490	43	SAN	Olaya Herrera	28.589	28.958	29.324	29.704	30.081	30.456	30.832	31.204					0	0	0	0							0,0	0,0	0,0	0,0	
52506	44	SAB	Ospina	8.403	8.454	8.500	8.547	8.590	8.640	8.679	8.713					0	0	0	0							0,0	0,0	0,0	0,0	
52540	45	COR	Policarpa	14.665	14.968	15.270	15.583	15.889	16.204	16.515	16.834					0	0	0	0							0,0	0,0	0,0	0,0	
52560	46	EXP	Potosí	12.845	12.733	12.616	12.527	12.425	12.332	12.237	12.137					0	0	0	0							0,0	0,0	0,0	0,0	
52565	47	ABA	Providencia	12.175	12.333	12.488	12.644	12.796	12.955	13.110	13.256					0	0	0	0							0,0	0,0	0,0	0,0	
52573	48	EXP	Puerres	8.813	8.758	8.695	8.635	8.570	8.520	8.449	8.384					0	0	0	0							0,0	0,0	0,0	0,0	
52585	49	EXP	Pupiales	18.734	18.830	18.938	19.029	19.122	19.223	19.308	19.388					0	1	0	0							0,0	5,2	0,0	0,0	
52612	50	PIE	Ricaurte	15.971	16.338	16.711	17.090	17.475	17.862	18.255	18.666					0	0	0	0							0,0	0,0	0,0	0,0	
52621	51	TEL	Roberto Payán	18.460	19.010	19.557	20.132	20.725	21.332	21.961	22.613					0	0	0	1							0,0	0,0	0,0	4,4	
52678	52	ABA	Samaniego	50.173	50.084	49.995	49.906	49.816	49.726	49.635	49.545					0	0	0	0							0,0	0,0	0,0	0,0	
52685	53	RIO	San Bernardo	15.662	16.136	16.617	17.116	17.624	18.146	18.672	19.201																			

VIH - SIDA

DEPARTAMENTO DE NARIÑO - AÑO 2008 A 2015

Fuente: Subdirección de Salud Pública - SIVIGILA - Oficina de Epidemiología - IDSN

Codigo	#	Región	Municipios	VIH - SIDA																							
				POBLACION TOTAL										CASOS							TASA X 100.000 Hb						
				2008	2009	2010	2011	2012	2013	2014	2015	2008	2009	2010	2011	2012	2013	2014	2015	2008	2009	2010	2011	2012	2013	2014	2015
52001	1	CEN	Pasto	400.055	405.882	411.697	417.484	423.217	428.890	434.486	439.993	46	34	36	30	40	62	55	72	11,5	8,4	8,7	7,2	9,5	14,5	12,7	16,4
52019	2	RIO	Albán	20.125	20.411	20.688	20.980	21.270	21.558	21.849	22.131	0	0	0	0	0	2	0	0	0,0	0,0	0,0	0,0	0,0	9,3	0,0	0,0
52022	3	EXP	Aldana	6.623	6.548	6.467	6.397	6.320	6.236	6.163	6.085	0	0	0	0	0	0	1	3	0,0	0,0	0,0	0,0	0,0	0,0	16,2	49,3
52036	4	OCC	Ancuyá	8.321	8.139	7.962	7.776	7.607	7.424	7.249	7.083	0	0	1	0	0	1	0	0	0,0	0,0	12,6	0,0	0,0	13,5	0,0	0,0
52051	5	JUA	Arboleda	7.480	7.492	7.503	7.513	7.523	7.533	7.542	7.550	0	0	0	1	0	0	0	0	0,0	0,0	0,0	13,3	0,0	0,0	0,0	0,0
52079	6	TEL	Barbacoas	32.402	33.114	33.866	34.627	35.406	36.214	37.038	37.851	5	3	4	3	5	6	5	4	15,4	9,1	11,8	8,7	14,1	16,6	13,5	10,6
52083	7	RIO	Belén	6.850	6.947	7.046	7.133	7.230	7.323	7.419	7.518	0	0	0	0	0	0	2	0,0	0,0	0,0	0,0	0,0	0,0	0,0	0,0	26,6
52110	8	JUA	Buesaco	23.038	23.321	23.602	23.887	24.179	24.466	24.767	25.063	0	0	1	0	4	0	0	0	0,0	0,0	4,2	0,0	16,5	0,0	0,0	0,0
52694	9	JUA	Cartago	7.200	7.257	7.306	7.348	7.392	7.447	7.492	7.539	0	0	0	0	0	0	0	0	0,0	0,0	0,0	0,0	0,0	0,0	0,0	0,0
52240	10	CEN	Chachagüí	13.114	13.211	13.308	13.408	13.504	13.606	13.692	13.784	0	1	0	4	1	1	2	0	0,0	7,6	0,0	29,8	7,4	7,3	14,6	0,0
52203	11	RIO	Colón Genova	9.825	9.862	9.914	9.959	10.005	10.052	10.084	10.127	0	0	0	0	0	1	0	0	0,0	0,0	0,0	0,0	0,0	9,9	0,0	0,0
52207	12	OCC	Consaca	10.032	9.942	9.852	9.759	9.674	9.582	9.485	9.386	1	0	0	1	1	0	2	0	10,0	0,0	0,0	10,2	10,3	0,0	21,1	0,0
52210	13	EXP	Contadero	6.748	6.785	6.812	6.839	6.875	6.896	6.925	6.954	0	0	0	0	0	0	0	0	0,0	0,0	0,0	0,0	0,0	0,0	0,0	0,0
52215	14	EXP	Córdoba	13.687	13.743	13.795	13.844	13.889	13.932	13.970	14.006	0	0	1	0	0	1	1	0	0,0	0,0	7,2	0,0	0,0	7,2	7,2	0,0
52224	15	EXP	Cuaspué	8.250	8.307	8.348	8.395	8.447	8.495	8.546	8.592	0	0	0	0	0	0	0	0	0,0	0,0	0,0	0,0	0,0	0,0	0,0	0,0
52227	16	EXP	Cumbal	32.863	33.531	34.186	34.858	35.540	36.224	36.926	37.635	0	0	0	0	0	0	0	0	0,0	0,0	0,0	0,0	0,0	0,0	0,0	0,0
52233	17	COR	Cumbitara	12.456	12.826	13.199	13.590	13.982	14.385	14.807	15.239	0	3	0	1	2	0	1	0	0,0	23,4	0,0	7,4	14,3	0,0	6,8	0,0
52250	18	SAN	El Charco	28.673	29.711	30.785	31.911	33.085	34.300	35.556	36.856	0	0	2	2	2	1	0	3	0,0	0,0	6,5	6,3	6,0	2,9	0,0	8,1
52254	19	GUA	El Peñol	6.740	6.704	6.683	6.642	6.616	6.581	6.539	6.500	0	0	0	0	0	1	0	1	0,0	0,0	0,0	0,0	0,0	15,2	0,0	15,4
52256	20	COR	El Rosario	11.055	10.944	10.826	10.701	10.575	10.455	10.323	10.201	1	0	0	0	0	2	0	0	9,0	0,0	0,0	0,0	0,0	19,1	0,0	0,0
52258	21	RIO	El Tablón de Gómez	13.615	13.490	13.366	13.247	13.122	13.003	12.881	12.757	0	1	1	0	1	0	0	0	0,0	7,4	7,5	0,0	7,6	0,0	0,0	0,0
52260	22	GUA	El Tambo	13.564	13.373	13.186	13.006	12.817	12.638	12.448	12.271	0	0	1	0	0	0	1	0	0,0	0,0	7,6	0,0	0,0	0,0	8,0	0,0
52520	23	PAS	Francisco Pizaro	12.132	12.510	12.910	13.313	13.723	14.143	14.585	15.039	0	0	0	2	3	1	0	0	0,0	0,0	15,0	21,9	7,1	0,0	0,0	0,0
52287	24	EXP	Funes	6.839	6.788	6.734	6.685	6.645	6.593	6.546	6.498	0	0	0	0	0	0	0	0	0,0	0,0	0,0	0,0	0,0	0,0	0,0	0,0
52317	25	EXP	Guachucal	16.481	16.375	16.258	16.152	16.029	15.912	15.783	15.652	0	0	0	0	0	2	0	0	0,0	0,0	0,0	0,0	0,0	12,6	0,0	0,0
52320	26	SAB	Guaitarilla	13.158	12.991	12.821	12.661	12.498	12.335	12.166	12.011	0	1	2	0	0	0	0	0	0,0	7,7	15,6	0,0	0,0	0,0	0,0	0,0
52323	27	EXP	Gualmatán	5.709	5.719	5.729	5.738	5.747	5.754	5.761	5.767	0	0	0	0	0	0	0	0	0,0	0,0	0,0	0,0	0,0	0,0	0,0	0,0
52352	28	EXP	Iles	8.067	8.164	8.247	8.342	8.435	8.519	8.613	8.701	0	0	0	0	0	0	0	0	0,0	0,0	0,0	0,0	0,0	0,0	0,0	0,0
52354	29	SAB	Imués	7.094	6.970	6.848	6.721	6.598	6.483	6.357	6.236	0	0	0	2	0	1	1	0	0,0	0,0	29,8	0,0	15,4	15,7	0,0	0,0
52356	30	EXP	Ipiales	117.482	120.392	123.341	126.335	129.362	132.438	135.542	138.679	10	15	10	5	15	18	22	23	8,5	12,5	8,1	4,0	11,6	13,6	16,2	16,6
52378	31	RIO	La Cruz	17.864	17.931	17.992	18.049	18.100	18.145	18.185	18.220	0	0	0	0	1	0	0	1	0,0	0,0	0,0	5,5	0,0	0,0	5,5	0,0
52381	32	CEN	La Florida	10.700	10.490	10.295	10.116	9.953	9.805	9.672	9.555	0	0	0	1	0	0	2	1	0,0	0,0	0,0	9,9	0,0	0,0	20,7	10,5
52385	33	GUA	La Llanada	6.349	6.274	6.198	6.127	6.045	5.970	5.894	5.813	0	0	0	0	2	0	0	0	0,0	0,0	0,0	0,0	33,1	0,0	0,0	0,0
52390	34	SAN	La Tola	9.475	9.862	10.251	10.682	11.130	11.591	12.073	12.584	0	0	1	0	5	10	1	1	0,0	0,0	9,8	0,0	44,9	86,3	8,3	7,9
52399	35	JUA	La Unión	27.359	27.179	27.001	26.819	26.639	26.456	26.265	26.078	1	1	0	2	2	0	2	3	3,7	3,7	0,0	7,5	7,5	0,0	7,6	11,5
52405	36	COR	Leiva	12.422	12.631	12.836	13.039	13.252	13.449	13.666	13.849	0	0	0	0	0	1	0	0	0,0	0,0	0,0	0,0	0,0	0,0	7,3	0,0
52411	37	OCC	Linares	11.287	11.107	10.932	10.755	10.572	10.394	10.225	10.042	0	0	1	0	0	0	0	1	0,0	0,0	9,1	0,0	0,0	0,0	0,0	10,0
52418	38	GUA	Los Andes	17.145	17.437	17.766	18.084	18.403	18.738	19.078	19.414	0	0	1	0	0	0	1	0	0,0	0,0	5,6	0,0	0,0	0,0	5,2	0,0
52427	39	TEL	Magüí Payán	18.059	18.624	19.212	19.822	20.435	21.086	21.747	22.437	0	0	0	6	3	6	1	2	0,0	0,0	30,3	14,7	28,5	4,6	8,9	0,0
52435	40	PIE	Mallama	8.794	8.637	8.493	8.338	8.190	8.044	7.897	7.755	0	0	0	0	0	1	0	1	0,0	0,0	0,0	0,0	12,4	0,0	12,9	0,0
52473	41	SAN	Mosquera	13.161	13.568	13.989	14.423	14.874	15.328	15.801	16.270	0	0	1	0	0	0	1	2	0,0	0,0	7,1	0,0	0,0	0,0	6,3	12,3
52480	42	CEN	Nariño	4.376	4.444	4.518	4.586	4.657	4.725	4.795	4.870	0	0	0	0	0	1	0	1	0,0	0,0	0,0	0,0	0,0	21,2	0,0	20,5
52490	43	SAN	Olaya Herrera	28.589	28.958	29.324	29.704	30.081	30.456	30.832	31.204	0	3	0	1	0	2	5	6	0,0	10,4	0,0	3,4	0,0	6,6	16,2	19,2
52506	44	SAB	Ospina	8.403	8.454	8.500	8.547	8.590	8.640	8.679	8.713	0	0	0	0	0	0	0	0	0,0	0,0	0,0	0,0	0,0	0,0	0,0	0,0
52540	45	COR	Policarpa	14.665	14.968	15.270	15.583	15.889	16.204	16.515	16.834	1	6	1	1	0	0	1	2	6,8	40,1	6,5	6,4	0,0	0,0	6,1	11,9
52560	46	EXP	Potosí	12.845	12.733	12.616	12.527	12.425	12.332	12.237	12.137	0	0	0	0	0	0	0	0	0,0	0,0	0,0	0,0	0,0	0,0	0,0	0,0
52565	47	ABA	Providencia	12.175	12.333	12.488	12.644	12.796	12.955	13.110	13.256	0	0	0	0	0	0	0	0	0,0	0,0	0,0	0,0	0,0	0,0	0,0	0,0
52573	48	EXP	Puerres	8.813	8.758	8.695	8.635	8.570	8.520	8.449	8.384	0	0	0	0	0	1	0	0	0,0	0,0	0,0	0,0	0,0	11,8	0,0	0,0
52585	49	EXP	Pupiales	18.734	18.830	18.938	19.029	19.122	19.223	19.308	19.388	0	0	2	0	0	0	1	1	0,0	0,0	10,6	0,0	0,0	0,0	5,2	5,2
52612	50	PIE	Ricaurte	15.971	16.338	16.711	17.090	17.475	17.862	18.255	18.666	3	0	1	1												

MORTALIDAD POR SIDA

DEPARTAMENTO DE NARIÑO - AÑO 2008 A 2015

Fuente: Subdirección de Salud Pública - SIVIGILA - Oficina de Epidemiología - IDSN

Codigo	#	Región	Municipios	MORTALIDAD POR SIDA																							
				POBLACION TOTAL									CASOS									TASA X 100.000 Hb					
				2008	2009	2010	2011	2012	2013	2014	2015	2008	2009	2010	2011	2012	2013	2014	2015	2008	2009	2010	2011	2012	2013	2014	2015
52001	1	CEN	Pasto	400.055	405.882	411.697	417.484	423.217	428.890	434.486	439.993			9	11	4	8	8	5			2,2	2,6	0,9	1,9	1,8	1,1
52019	2	RIO	Albán	20.125	20.411	20.688	20.980	21.270	21.558	21.849	22.131			0	0	0	1	0	0			0,0	0,0	0,0	4,6	0,0	0,0
52022	3	EXP	Aldana	6.623	6.548	6.467	6.397	6.320	6.236	6.163	6.085			0	0	0	0	0	1			0,0	0,0	0,0	0,0	0,0	16,4
52036	4	OCC	Ancuyá	8.321	8.139	7.962	7.776	7.607	7.424	7.249	7.083			0	0	0	0	0	0			0,0	0,0	0,0	0,0	0,0	0,0
52051	5	JUA	Arboleda	7.480	7.492	7.503	7.513	7.523	7.533	7.542	7.550			0	0	0	0	0	0			0,0	0,0	0,0	0,0	0,0	0,0
52079	6	TEL	Barbacoas	32.402	33.114	33.866	34.627	35.406	36.214	37.038	37.851			0	1	1	1	0	0			0,0	2,9	2,8	2,8	0,0	0,0
52083	7	RIO	Belén	6.850	6.947	7.046	7.133	7.230	7.323	7.419	7.518			0	0	0	0	0	0			0,0	0,0	0,0	0,0	0,0	0,0
52110	8	JUA	Buesaco	23.038	23.321	23.602	23.887	24.179	24.466	24.767	25.063			0	0	0	0	0	0			0,0	0,0	0,0	0,0	0,0	0,0
52694	9	JUA	Cartago	7.200	7.257	7.306	7.348	7.392	7.447	7.492	7.539			0	0	0	0	0	0			0,0	0,0	0,0	0,0	0,0	0,0
52240	10	CEN	Chachagüí	13.114	13.211	13.308	13.408	13.504	13.606	13.692	13.784			0	1	0	0	1	0			0,0	7,5	0,0	0,0	7,3	0,0
52203	11	RIO	Colón Genova	9.825	9.862	9.914	9.959	10.005	10.052	10.084	10.127			0	0	0	0	0	0			0,0	0,0	0,0	0,0	0,0	0,0
52207	12	OCC	Consaca	10.032	9.942	9.852	9.759	9.674	9.582	9.485	9.386			0	0	0	0	0	0			0,0	0,0	0,0	0,0	0,0	0,0
52210	13	EXP	Contadero	6.748	6.785	6.812	6.839	6.875	6.896	6.925	6.954			0	1	0	0	0	0			0,0	14,6	0,0	0,0	0,0	0,0
52215	14	EXP	Córdoba	13.687	13.743	13.795	13.844	13.889	13.932	13.970	14.006			0	0	0	0	1	0			0,0	0,0	0,0	0,0	7,2	0,0
52224	15	EXP	Cuaspué	8.250	8.307	8.348	8.395	8.447	8.495	8.546	8.592			0	0	0	0	0	0			0,0	0,0	0,0	0,0	0,0	0,0
52227	16	EXP	Cumbal	32.863	33.531	34.186	34.858	35.540	36.224	36.926	37.635			0	0	0	0	0	0			0,0	0,0	0,0	0,0	0,0	0,0
52233	17	COR	Cumbitara	12.456	12.826	13.199	13.590	13.982	14.385	14.807	15.239			0	1	0	0	0	0			0,0	7,4	0,0	0,0	0,0	0,0
52250	18	SAN	El Charco	28.673	29.711	30.785	31.911	33.085	34.300	35.556	36.856			0	0	0	0	0	2			0,0	0,0	0,0	0,0	0,0	5,4
52254	19	GUA	El Peñal	6.740	6.704	6.683	6.642	6.616	6.581	6.539	6.500			0	0	0	0	0	0			0,0	0,0	0,0	0,0	0,0	0,0
52256	20	COR	El Rosario	11.055	10.944	10.826	10.701	10.575	10.455	10.323	10.201			0	0	0	0	0	0			0,0	0,0	0,0	0,0	0,0	0,0
52258	21	RIO	El Tablón de Gómez	13.615	13.490	13.366	13.247	13.122	13.003	12.881	12.757			0	0	0	0	0	0			0,0	0,0	0,0	0,0	0,0	0,0
52260	22	GUA	El Tambo	13.564	13.373	13.186	13.006	12.817	12.638	12.448	12.271			1	0	0	0	0	0			7,6	0,0	0,0	0,0	0,0	0,0
52250	23	PAS	Francisco Pizaro	12.132	12.510	12.910	13.313	13.723	14.143	14.585	15.039			0	0	0	0	0	0			0,0	0,0	0,0	0,0	0,0	0,0
52287	24	EXP	Funes	6.839	6.788	6.734	6.685	6.645	6.593	6.546	6.498			0	0	0	0	0	0			0,0	0,0	0,0	0,0	0,0	0,0
52317	25	EXP	Guachucal	16.481	16.375	16.258	16.152	16.029	15.912	15.783	15.652			0	0	0	0	0	0			0,0	0,0	0,0	0,0	0,0	0,0
52320	26	SAB	Gualtarilla	13.158	12.991	12.821	12.661	12.498	12.335	12.166	12.011			0	1	0	0	0	0			0,0	7,9	0,0	0,0	0,0	0,0
52323	27	EXP	Gualmatán	5.709	5.719	5.729	5.738	5.747	5.754	5.761	5.767			0	0	0	0	0	0			0,0	0,0	0,0	0,0	0,0	0,0
52352	28	EXP	Iles	8.067	8.164	8.247	8.342	8.435	8.519	8.613	8.701			0	0	0	0	0	0			0,0	0,0	0,0	0,0	0,0	0,0
52354	29	SAB	Imués	7.094	6.970	6.848	6.721	6.598	6.483	6.357	6.236			0	0	0	1	0	0			0,0	0,0	0,0	15,4	0,0	0,0
52356	30	EXP	Ipiales	117.482	120.392	123.341	126.335	129.362	132.438	135.542	138.679			0	1	5	3	2	1			0,0	0,8	3,9	2,3	1,5	0,7
52378	31	RIO	La Cruz	17.864	17.931	17.992	18.049	18.100	18.145	18.185	18.220			0	0	0	0	0	0			0,0	0,0	0,0	0,0	0,0	0,0
52381	32	CEN	La Florida	10.700	10.490	10.295	10.116	9.953	9.805	9.672	9.555			0	0	0	0	0	0			0,0	0,0	0,0	0,0	0,0	0,0
52385	33	GUA	La Llanada	6.349	6.274	6.198	6.127	6.045	5.970	5.894	5.813			0	0	0	0	0	0			0,0	0,0	0,0	0,0	0,0	0,0
52390	34	SAN	La Tola	9.475	9.862	10.251	10.682	11.130	11.591	12.073	12.584			0	0	0	0	0	0			0,0	0,0	0,0	0,0	0,0	0,0
52399	35	JUA	La Unión	27.359	27.179	27.001	26.819	26.639	26.456	26.265	26.078			0	0	0	0	0	0			0,0	0,0	0,0	0,0	0,0	0,0
52405	36	COR	Leiva	12.422	12.631	12.836	13.039	13.252	13.449	13.666	13.849			0	0	0	0	0	0			0,0	0,0	0,0	0,0	0,0	0,0
52411	37	OCC	Linares	11.287	11.107	10.932	10.755	10.572	10.394	10.225	10.042			0	2	1	0	0	0			0,0	18,6	9,5	0,0	0,0	0,0
52418	38	GUA	Los Andes	17.145	17.437	17.766	18.084	18.403	18.738	19.078	19.414			0	0	0	0	0	0			0,0	0,0	0,0	0,0	0,0	0,0
52427	39	TEL	Magüí Payán	18.059	18.624	19.212	19.822	20.435	21.086	21.747	22.437			0	1	1	1	0	0			0,0	5,0	4,9	4,7	0,0	0,0
52435	40	PIE	Mallama	8.794	8.637	8.493	8.338	8.190	8.044	7.897	7.755			0	0	0	0	0	0			0,0	0,0	0,0	0,0	0,0	0,0
52473	41	SAN	Mosquera	13.161	13.568	13.989	14.423	14.874	15.328	15.801	16.270			0	0	0	0	0	0			0,0	0,0	0,0	0,0	0,0	0,0
52480	42	CEN	Nariño	4.376	4.444	4.518	4.586	4.657	4.725	4.795	4.870			0	0	0	0	0	0			0,0	0,0	0,0	0,0	0,0	0,0
52490	43	SAN	Olaya Herrera	28.589	28.958	29.324	29.704	30.081	30.456	30.832	31.204			0	0	0	1	0	0			0,0	0,0	0,0	3,3	0,0	0,0
52506	44	SAB	Ospina	8.403	8.454	8.500	8.547	8.590	8.640	8.679	8.713			0	0	0	0	0	0			0,0	0,0	0,0	0,0	0,0	0,0
52540	45	COR	Policarpa	14.665	14.968	15.270	15.583	15.899	16.204	16.515	16.834			0	0	0	0	0	0			0,0	0,0	0,0	0,0	0,0	0,0
52560	46	EXP	Potosí	12.845	12.733	12.616	12.527	12.425	12.332	12.237	12.137			0	0	0	0	0	0			0,0	0,0	0,0	0,0	0,0	0,0
52565	47	ABA	Providencia	12.175	12.333	12.488	12.644	12.796	12.955	13.110	13.256			0	0	0	0	0	0			0,0	0,0	0,0	0,0	0,0	0,0
52573	48	EXP	Puerres	8.813	8.758	8.695	8.635	8.570	8.520	8.449	8.384			0	0	0	0	0	0			0,0	0,0	0,0	0,0	0,0	0,0
52585	49	EXP	Pupiales	18.734	18.830	18.938	19.029	19.122	19.223	19.308	19.388			0	0	0	0	0	0			0,0	0,0	0,0	0,0	0,0	0,0
52612	50	PIE	Ricarte	15.971	16.338	16.711	17.090	17.475	17.862	18.255	18.666			0	1	0	0	0	0			0,0	5,9	0,0	0,0	0,0	0,0
52621	51	TEL	Roberto Payán	18.460	19.010	19.557	20.132	20.725	21.332	21.961	22.613			0	0	1	0	0	0			0,0	0,0	4,8	0,0	0,0	0,0
52678	52	ABA	Samaniego	50.173	50.084	49.995	49.906	49.816	49.726	49.635	49.545			0	1	0	0	0	0			0,0	2,0	0,0	0,0	0,0	0,0
52685	53	RIO	San Bernardo	15.662	16.136	16.617	17.116	17.624	18.146	18.672	19.201			0</													

MORTALIDAD POR MALARIA
DEPARTAMENTO DE NARIÑO - AÑO 2008 A 2015

Fuente: Subdirección de Salud Pública - SIVIGILA - Oficina de Epidemiología - IDSN

Codigo	#	Región	Municipios	MORTALIDAD POR MALARIA																								
				POBLACION TOTAL										CASOS								TASA X 100.000 Hb						
				2008	2009	2010	2011	2012	2013	2014	2015	2008	2009	2010	2011	2012	2013	2014	2015	2008	2009	2010	2011	2012	2013	2014	2015	
52001	1	CEN	Pasto	400.055	405.882	411.697	417.484	423.217	428.890	434.486	439.993	0	0	0	0	0	0	0	0,0	0,0	0,0	0,0	0,0	0,0	0,0	0,0		
52019	2	RIO	Albán	20.125	20.411	20.688	20.980	21.270	21.558	21.849	22.131	0	0	0	0	0	0	0	0,0	0,0	0,0	0,0	0,0	0,0	0,0	0,0		
52022	3	EXP	Aldana	6.623	6.548	6.467	6.397	6.320	6.236	6.163	6.085	0	0	0	0	0	0	0	0,0	0,0	0,0	0,0	0,0	0,0	0,0	0,0		
52036	4	OCC	Ancuyá	8.321	8.139	7.962	7.776	7.607	7.424	7.249	7.083	0	0	0	0	0	0	0	0,0	0,0	0,0	0,0	0,0	0,0	0,0	0,0		
52051	5	JUA	Arboleda	7.480	7.492	7.503	7.513	7.523	7.533	7.542	7.550	0	0	0	0	0	0	0	0,0	0,0	0,0	0,0	0,0	0,0	0,0	0,0		
52079	6	TEL	Barbacoas	32.402	33.114	33.866	34.627	35.406	36.214	37.038	37.851	0	0	0	0	0	0	0	0,0	0,0	0,0	0,0	0,0	0,0	0,0	0,0		
52083	7	RIO	Belén	6.850	6.947	7.046	7.133	7.230	7.323	7.419	7.518	0	0	0	0	0	0	0	0,0	0,0	0,0	0,0	0,0	0,0	0,0	0,0		
52110	8	JUA	Buesaco	23.038	23.321	23.602	23.887	24.179	24.466	24.767	25.063	0	0	0	0	0	0	0	0,0	0,0	0,0	0,0	0,0	0,0	0,0	0,0		
52694	9	JUA	Cartago	7.200	7.257	7.306	7.348	7.392	7.447	7.492	7.539	0	0	0	0	0	0	0	0,0	0,0	0,0	0,0	0,0	0,0	0,0	0,0		
52240	10	CEN	Chachagüí	13.114	13.211	13.308	13.408	13.504	13.606	13.692	13.784	0	0	0	0	0	0	0	0,0	0,0	0,0	0,0	0,0	0,0	0,0	0,0		
52203	11	RIO	Colón Genova	9.825	9.862	9.914	9.959	10.005	10.052	10.084	10.127	0	0	0	0	0	0	0	0,0	0,0	0,0	0,0	0,0	0,0	0,0	0,0		
52207	12	OCC	Consaca	10.032	9.942	9.852	9.759	9.674	9.582	9.485	9.386	0	0	0	0	0	0	0	0,0	0,0	0,0	0,0	0,0	0,0	0,0	0,0		
52210	13	EXP	Contadero	6.748	6.785	6.812	6.839	6.875	6.896	6.925	6.954	0	0	0	0	0	0	0	0,0	0,0	0,0	0,0	0,0	0,0	0,0	0,0		
52215	14	EXP	Córdoba	13.687	13.743	13.795	13.844	13.889	13.932	13.970	14.006	0	0	0	0	0	0	0	0,0	0,0	0,0	0,0	0,0	0,0	0,0	0,0		
52224	15	EXP	Cuaspué	8.250	8.307	8.348	8.395	8.447	8.495	8.546	8.592	0	0	0	0	0	0	0	0,0	0,0	0,0	0,0	0,0	0,0	0,0	0,0		
52227	16	EXP	Cumbal	32.863	33.531	34.186	34.858	35.540	36.224	36.926	37.635	0	0	0	0	0	0	0	0,0	0,0	0,0	0,0	0,0	0,0	0,0	0,0		
52233	17	COR	Cumbitara	12.456	12.826	13.199	13.590	13.982	14.385	14.807	15.239	0	1	0	0	0	0	0	0,0	7,8	0,0	0,0	0,0	0,0	0,0	0,0		
52250	18	SAN	El Charco	28.673	29.711	30.785	31.911	33.085	34.300	35.556	36.856	0	0	0	0	0	0	0	0,0	0,0	0,0	0,0	0,0	0,0	0,0	0,0		
52254	19	GUA	El Peñal	6.740	6.704	6.683	6.642	6.616	6.581	6.539	6.500	0	0	0	0	0	0	0	0,0	0,0	0,0	0,0	0,0	0,0	0,0	0,0		
52256	20	COR	El Rosario	11.055	10.944	10.826	10.701	10.575	10.455	10.323	10.201	0	0	0	0	0	0	0	0,0	0,0	0,0	0,0	0,0	0,0	0,0	0,0		
52258	21	RIO	El Tablón de Gómez	13.615	13.490	13.366	13.247	13.122	13.003	12.881	12.757	0	0	0	0	0	0	0	0,0	0,0	0,0	0,0	0,0	0,0	0,0	0,0		
52260	22	GUA	El Tambo	13.564	13.373	13.186	13.006	12.817	12.638	12.448	12.271	0	0	0	0	0	0	0	0,0	0,0	0,0	0,0	0,0	0,0	0,0	0,0		
52250	23	PAS	Francisco Pizaro	12.132	12.510	12.910	13.313	13.723	14.143	14.585	15.039	0	0	0	0	0	0	0	0,0	0,0	0,0	0,0	0,0	0,0	0,0	0,0		
52287	24	EXP	Funes	6.839	6.788	6.734	6.685	6.645	6.593	6.546	6.498	0	0	0	0	0	0	0	0,0	0,0	0,0	0,0	0,0	0,0	0,0	0,0		
52317	25	EXP	Guachucal	16.481	16.375	16.258	16.152	16.029	15.912	15.783	15.652	0	0	0	0	0	0	0	0,0	0,0	0,0	0,0	0,0	0,0	0,0	0,0		
52320	26	SAB	Guaitarilla	13.158	12.991	12.821	12.661	12.498	12.335	12.166	12.011	0	0	0	0	0	0	0	0,0	0,0	0,0	0,0	0,0	0,0	0,0	0,0		
52323	27	EXP	Gualmatán	5.709	5.719	5.729	5.738	5.747	5.754	5.761	5.767	0	0	0	0	0	0	0	0,0	0,0	0,0	0,0	0,0	0,0	0,0	0,0		
52352	28	EXP	Iles	8.067	8.164	8.247	8.342	8.435	8.519	8.613	8.701	0	0	0	0	0	0	0	0,0	0,0	0,0	0,0	0,0	0,0	0,0	0,0		
52354	29	SAB	Imués	7.094	6.970	6.848	6.721	6.598	6.483	6.357	6.236	0	0	0	0	0	0	0	0,0	0,0	0,0	0,0	0,0	0,0	0,0	0,0		
52356	30	EXP	Ipiales	117.482	120.392	123.341	126.335	129.362	132.438	135.542	138.679	0	0	0	0	0	0	0	0,0	0,0	0,0	0,0	0,0	0,0	0,0	0,0		
52378	31	RIO	La Cruz	17.864	17.931	17.992	18.049	18.100	18.145	18.185	18.220	0	0	0	0	0	0	0	0,0	0,0	0,0	0,0	0,0	0,0	0,0	0,0		
52381	32	CEN	La Florida	10.700	10.490	10.295	10.116	9.953	9.805	9.672	9.555	0	0	0	0	0	0	0	0,0	0,0	0,0	0,0	0,0	0,0	0,0	0,0		
52385	33	GUA	La Llanada	6.349	6.274	6.198	6.127	6.045	5.970	5.894	5.813	0	0	0	0	0	0	0	0,0	0,0	0,0	0,0	0,0	0,0	0,0	0,0		
52390	34	SAN	La Tola	9.475	9.862	10.251	10.682	11.130	11.591	12.073	12.584	0	0	0	0	0	0	0	0,0	0,0	0,0	0,0	0,0	0,0	0,0	0,0		
52399	35	JUA	La Unión	27.359	27.179	27.001	26.819	26.639	26.456	26.265	26.078	0	0	0	0	0	0	0	0,0	0,0	0,0	0,0	0,0	0,0	0,0	0,0		
52405	36	COR	Leiva	12.422	12.631	12.836	13.039	13.252	13.449	13.666	13.849	0	0	0	0	0	0	0	0,0	0,0	0,0	0,0	0,0	0,0	0,0	0,0		
52411	37	OCC	Linares	11.287	11.107	10.932	10.755	10.572	10.394	10.225	10.042	0	0	0	0	0	0	0	0,0	0,0	0,0	0,0	0,0	0,0	0,0	0,0		
52418	38	GUA	Los Andes	17.145	17.437	17.766	18.084	18.403	18.738	19.078	19.414	0	0	0	0	0	0	0	0,0	0,0	0,0	0,0	0,0	0,0	0,0	0,0		
52427	39	TEL	Magüi Payán	18.059	18.624	19.212	19.822	20.435	21.086	21.747	22.437	0	0	0	0	0	0	0	0,08	0,0	0,0	0,0	0,0	0,0	0,0	0,0		
52435	40	PIE	Mallama	8.794	8.637	8.493	8.338	8.190	8.044	7.897	7.755	0	0	0	0	0	0	0	0,0	0,0	0,0	0,0	0,0	0,0	0,0	0,0		
52473	41	SAN	Mosquera	13.161	13.568	13.989	14.423	14.874	15.328	15.801	16.270	1	0	0	0	0	0	0	7,6	0,0	0,0	0,0	0,0	0,0	0,0	0,0		
52480	42	CEN	Nariño	4.376	4.444	4.518	4.586	4.657	4.725	4.795	4.870	0	0	0	0	0	0	0	0,0	0,0	0,0	0,0	0,0	0,0	0,0	0,0		
52490	43	SAN	Olaya Herrera	28.589	28.958	29.324	29.704	30.081	30.456	30.832	31.204	0	0	0	0	0	0	0	0,0	0,0	0,0	0,0	0,0	0,0	0,0	0,0		
52506	44	SAB	Ospina	8.403	8.454	8.500	8.547	8.590	8.640	8.679	8.713	0	0	0	0	0	0	0	0,0	0,0	0,0	0,0	0,0	0,0	0,0	0,0		
52540	45	COR	Policarpa	14.665	14.968	15.270	15.583	15.889	16.204	16.515	16.834	0	0	0	0	0	0	0	0,20	0,0	0,0	0,0	0,0	0,0	0,0	0,0		
52560	46	EXP	Potosí	12.845	12.733	12.616	12.527	12.425	12.332	12.237	12.137	0	0	0	0	0	0	0	0,0	0,0	0,0	0,0	0,0	0,0	0,0	0,0		
52565	47	ABA	Providencia	12.175	12.333	12.488	12.644	12.796	12.955	13.110	13.256	0	0	0	0	0	0	0	0,0	0,0	0,0	0,0	0,0	0,0	0,0	0,0		
52573	48	EXP	Puerres	8.813	8.758	8.695	8.635	8.570	8.520	8.449	8.384	0	0	0	0	0	0	0	0,0	0,0	0,0	0,0	0,0	0,0	0,0	0,0		
52585	49	EXP	Pupiales	18.734	18.830	18.938	19.029	19.122	19.223	19.308	19.388	0	0	0	0	0	0	0	0,0	0,0	0,0	0,0	0,0	0,0	0,0	0,0		
52612	50	PIE	Ricaurte	15.971	16.338	16.711	17.090	17.475	17.862	18.255	18.666	0	0	0	0	0	0	0	0,0	0,0	0,0	0,0	0,0	0,0	0,0	0,0		
52621	51	TEL	Roberto Payán	18.460	19.010	19.557	20.132	20.725	21.332	21.961	22.613	0	0	0	0	0	0	0	0,0	0,0	0,0	0,0	0,0	0,0	0,0	0,0		
52678	52	ABA	Samaniego	50.173	50.084	49.995	49.906																					

MORTALIDAD POR DENGUE

DEPARTAMENTO DE NARIÑO - AÑO 2008 A 2015

Fuente: Subdirección de Salud Pública - SIVIGILA - Oficina de Epidemiología - IDSN

Codigo	#	Región	Municipios	MORTALIDAD POR DENGUE																								
				POBLACION TOTAL										CASOS										TASA X 100.000 Hb				
				2008	2009	2010	2011	2012	2013	2014	2015	2008	2009	2010	2011	2012	2013	2014	2015	2008	2009	2010	2011	2012	2013	2014	2015	
52001	1	CEN	Pasto	400.055	405.882	411.697	417.484	423.217	428.890	434.486	439.993	0	0	0	0	0	0	0	0,0	0,0	0,0	0,0	0,0	0,0	0,0	0,0		
52019	2	RIO	Albán	20.125	20.411	20.688	20.980	21.270	21.558	21.849	22.131	0	0	0	0	0	0	0	0,0	0,0	0,0	0,0	0,0	0,0	0,0	0,0		
52022	3	EXP	Aldana	6.623	6.548	6.467	6.397	6.320	6.236	6.163	6.085	0	0	0	0	0	0	0	0,0	0,0	0,0	0,0	0,0	0,0	0,0	0,0		
52036	4	OCC	Ancuyá	8.321	8.139	7.962	7.776	7.607	7.424	7.249	7.083	0	0	0	0	0	0	0	0,0	0,0	0,0	0,0	0,0	0,0	0,0	0,0		
52051	5	JUA	Arboleda	7.480	7.492	7.503	7.513	7.523	7.533	7.542	7.550	0	0	0	0	0	0	0	0,0	0,0	0,0	0,0	0,0	0,0	0,0	0,0		
52079	6	TEL	Barbacoas	32.402	33.114	33.866	34.627	35.406	36.214	37.038	37.851	0	0	0	0	0	0	0	0,0	0,0	0,0	0,0	0,0	0,0	0,0	0,0		
52083	7	RIO	Belén	6.850	6.947	7.046	7.133	7.230	7.323	7.419	7.518	0	0	0	0	0	0	0	0,0	0,0	0,0	0,0	0,0	0,0	0,0	0,0		
52110	8	JUA	Buesaco	23.038	23.321	23.602	23.887	24.179	24.466	24.767	25.063	0	0	0	0	0	0	0	0,0	0,0	0,0	0,0	0,0	0,0	0,0	0,0		
52694	9	JUA	Cartago	7.200	7.257	7.306	7.348	7.392	7.447	7.492	7.539	0	0	0	0	0	0	0	0,0	0,0	0,0	0,0	0,0	0,0	0,0	0,0		
52240	10	CEN	Chachagüí	13.114	13.211	13.308	13.408	13.504	13.606	13.692	13.784	0	0	0	0	0	0	0	0,0	0,0	0,0	0,0	0,0	0,0	0,0	0,0		
52203	11	RIO	Colón Genova	9.825	9.862	9.914	9.959	10.005	10.052	10.084	10.127	0	0	0	0	0	0	0	0,0	0,0	0,0	0,0	0,0	0,0	0,0	0,0		
52207	12	OCC	Consaca	10.032	9.942	9.852	9.759	9.674	9.582	9.485	9.386	0	0	0	0	0	0	0	0,0	0,0	0,0	0,0	0,0	0,0	0,0	0,0		
52210	13	EXP	Contadero	6.748	6.785	6.812	6.839	6.875	6.896	6.925	6.954	0	0	0	0	0	0	0	0,0	0,0	0,0	0,0	0,0	0,0	0,0	0,0		
52215	14	EXP	Córdoba	13.687	13.743	13.795	13.844	13.889	13.932	13.970	14.006	0	0	0	0	0	0	0	0,0	0,0	0,0	0,0	0,0	0,0	0,0	0,0		
52224	15	EXP	Cuaspué	8.250	8.307	8.348	8.395	8.447	8.495	8.546	8.592	0	0	0	0	0	0	0	0,0	0,0	0,0	0,0	0,0	0,0	0,0	0,0		
52227	16	EXP	Cumbal	32.863	33.531	34.186	34.858	35.540	36.224	36.926	37.635	0	0	0	0	0	0	0	0,0	0,0	0,0	0,0	0,0	0,0	0,0	0,0		
52233	17	COR	Cumbitara	12.456	12.826	13.199	13.590	13.982	14.385	14.807	15.239	0	0	0	0	0	0	0	0,0	0,0	0,0	0,0	0,0	0,0	0,0	0,0		
52250	18	SAN	El Charco	28.673	29.711	30.785	31.911	33.085	34.300	35.556	36.856	0	0	0	0	0	0	0	0,0	0,0	0,0	0,0	0,0	0,0	0,0	0,0		
52254	19	GUA	El Peñol	6.740	6.704	6.683	6.642	6.616	6.581	6.539	6.500	0	0	0	0	0	0	0	0,0	0,0	0,0	0,0	0,0	0,0	0,0	0,0		
52256	20	COR	El Rosario	11.055	10.944	10.826	10.701	10.575	10.455	10.323	10.201	0	0	0	0	0	0	0	0,0	0,0	0,0	0,0	0,0	0,0	0,0	0,0		
52258	21	RIO	El Tablón de Gómez	13.615	13.490	13.366	13.247	13.122	13.003	12.881	12.757	0	0	0	0	0	0	0	0,0	0,0	0,0	0,0	0,0	0,0	0,0	0,0		
52260	22	GUA	El Tambo	13.564	13.373	13.186	13.006	12.817	12.638	12.448	12.271	0	0	0	0	0	0	0	0,0	0,0	0,0	0,0	0,0	0,0	0,0	0,0		
52520	23	PAS	Francisco Pizaro	12.132	12.510	12.910	13.313	13.723	14.143	14.585	15.039	0	0	1	0	0	0	0	0,0	0,0	7,7	0,0	0,0	0,0	0,0	0,0		
52287	24	EXP	Funes	6.839	6.788	6.734	6.685	6.645	6.593	6.546	6.498	0	0	0	0	0	0	0	0,0	0,0	0,0	0,0	0,0	0,0	0,0	0,0		
52317	25	EXP	Guachucal	16.481	16.375	16.258	16.152	16.029	15.912	15.783	15.652	0	0	0	0	0	0	0	0,0	0,0	0,0	0,0	0,0	0,0	0,0	0,0		
52320	26	SAB	Guaitarilla	13.158	12.991	12.821	12.661	12.498	12.335	12.166	12.011	0	0	0	0	0	0	0	0,0	0,0	0,0	0,0	0,0	0,0	0,0	0,0		
52323	27	EXP	Gualmatán	5.709	5.719	5.729	5.738	5.747	5.754	5.761	5.767	0	0	0	0	0	0	0	0,0	0,0	0,0	0,0	0,0	0,0	0,0	0,0		
52352	28	EXP	Iles	8.067	8.164	8.247	8.342	8.435	8.519	8.613	8.701	0	0	0	0	0	0	0	0,0	0,0	0,0	0,0	0,0	0,0	0,0	0,0		
52354	29	SAB	Imués	7.094	6.970	6.848	6.721	6.598	6.483	6.357	6.236	0	0	0	0	0	0	0	0,0	0,0	0,0	0,0	0,0	0,0	0,0	0,0		
52356	30	EXP	Ipiales	117.482	120.392	123.341	126.335	129.362	132.438	135.542	138.679	0	0	0	0	0	0	0	0,0	0,0	0,0	0,0	0,0	0,0	0,0	0,0		
52378	31	RIO	La Cruz	17.864	17.931	17.992	18.049	18.100	18.145	18.185	18.220	0	0	0	0	0	0	0	0,0	0,0	0,0	0,0	0,0	0,0	0,0	0,0		
52381	32	CEN	La Florida	10.700	10.490	10.295	10.116	9.953	9.805	9.672	9.555	0	0	0	0	0	0	0	0,0	0,0	0,0	0,0	0,0	0,0	0,0	0,0		
52385	33	GUA	La Llanada	6.349	6.274	6.198	6.127	6.045	5.970	5.894	5.813	0	0	0	0	0	0	0	0,0	0,0	0,0	0,0	0,0	0,0	0,0	0,0		
52390	34	SAN	La Tola	9.475	9.862	10.251	10.682	11.130	11.591	12.073	12.584	0	0	0	0	0	0	0	0,0	0,0	0,0	0,0	0,0	0,0	0,0	0,0		
52399	35	JUA	La Unión	27.359	27.179	27.001	26.819	26.639	26.456	26.265	26.078	0	0	0	0	0	0	0	0,0	0,0	0,0	0,0	0,0	0,0	0,0	0,0		
52405	36	COR	Leiva	12.422	12.631	12.836	13.039	13.252	13.449	13.666	13.849	0	0	0	0	0	0	0	0,0	0,0	0,0	0,0	0,0	0,0	0,0	0,0		
52411	37	OCC	Linares	11.287	11.107	10.932	10.755	10.572	10.394	10.225	10.042	0	0	0	0	0	0	0	0,0	0,0	0,0	0,0	0,0	0,0	0,0	0,0		
52418	38	GUA	Los Andes	17.145	17.437	17.766	18.084	18.403	18.738	19.078	19.414	0	0	0	0	0	0	0	0,0	0,0	0,0	0,0	0,0	0,0	0,0	0,0		
52427	39	TEL	Magüi Payán	18.059	18.624	19.212	19.822	20.435	21.086	21.747	22.437	0	0	0	0	0	0	0	0,0	0,0	0,0	0,0	0,0	0,0	0,0	0,0		
52435	40	PIE	Mallama	8.794	8.637	8.493	8.338	8.190	8.044	7.897	7.755	0	0	0	0	0	0	0	0,0	0,0	0,0	0,0	0,0	0,0	0,0	0,0		
52473	41	SAN	Mosquera	13.161	13.568	13.989	14.423	14.874	15.328	15.801	16.270	0	0	0	0	0	0	0	0,0	0,0	0,0	0,0	0,0	0,0	0,0	0,0		
52480	42	CEN	Nariño	4.376	4.444	4.518	4.586	4.657	4.725	4.795	4.870	0	0	0	0	0	0	0	0,0	0,0	0,0	0,0	0,0	0,0	0,0	0,0		
52490	43	SAN	Olaya Herrera	28.589	28.958	29.324	29.704	30.081	30.456	30.832	31.204	0	0	0	0	0	0	0	0,0	0,0	0,0	0,0	0,0	0,0	0,0	0,0		
52506	44	SAB	Ospina	8.403	8.454	8.500	8.547	8.590	8.640	8.679	8.713	0	0	0	0	0	0	0	0,0	0,0	0,0	0,0	0,0	0,0	0,0	0,0		
52540	45	COR	Policarpa	14.665	14.968	15.270	15.583	15.889	16.204	16.515	16.834	0	0	0	0	0	0	0	0,0	0,0	0,0	0,0	0,0	0,0	0,0	0,0		
52560	46	EXP	Potosí	12.845	12.733	12.616	12.527	12.425	12.332	12.237	12.137	0	0	0	0	0	0	0	0,0	0,0	0,0	0,0	0,0	0,0	0,0	0,0		
52565	47	ABA	Providencia	12.175	12.333	12.488	12.644	12.796	12.955	13.110	13.256	0	0	0	0	0	0	0	0,0	0,0	0,0	0,0	0,0	0,0	0,0	0,0		
52573	48	EXP	Puerres	8.813	8.758	8.695	8.635	8.570	8.520	8.449	8.384	0	0	0	0	0	0	0	0,0	0,0	0,0	0,0	0,0	0,0	0,0	0,0		
52585	49	EXP	Pupiales	18.734	18.830	18.938	19.029	19.122	19.223	19.308	19.388	0	0	0	0	0	0	0	0,0	0,0	0,0	0,0	0,0	0,0	0,0	0,0		
52612	50	PIE	Ricaurte	15.971	16.338	16.711	17.090	17.475	17.862	18.255	18.666	0	0	0	0	0	0	0	0,0	0,0	0,0	0,0	0,0	0,0	0,0	0,0		
52621	51	TEL	Roberto Payán	18.460	19.010	19.557	20.132	20.725	21.332	21.961	22.613	0	0	0	0	0	0	0	0,0	0,0	0,0	0,0	0,0	0,0	0,0	0,0		
52678	52	ABA	Samaniego	50.173	50.																							

ESI-IRAG
DEPARTAMENTO DE NARIÑO - AÑO 2008 A 2015

Fuente: Subdirección de Salud Pública - SIVIGILA - Oficina de Epidemiología - IDSN

Codigo	#	Región	Municipios	ESI-IRAG																							
				POBLACION TOTAL										CASOS								TASA X 100.000 Hb					
				2008	2009	2010	2011	2012	2013	2014	2015	2008	2009	2010	2011	2012	2013	2014	2015	2008	2009	2010	2011	2012	2013	2014	2015
52001	1	CEN	Pasto	400.055	405.882	411.697	417.484	423.217	428.890	434.486	439.993					2	28	13	29					0,5	6,5	3,0	6,6
52019	2	RIO	Albán	20.125	20.411	20.688	20.980	21.270	21.558	21.849	22.131					0	0	0	0					0,0	0,0	0,0	0,0
52022	3	EXP	Aldana	6.623	6.548	6.467	6.397	6.320	6.236	6.163	6.085					0	0	0	1					0,0	0,0	0,0	16,4
52036	4	OCC	Ancuyá	8.321	8.139	7.962	7.776	7.607	7.424	7.249	7.083					0	0	1	0					0,0	0,0	13,8	0,0
52051	5	JUA	Arboleda	7.480	7.492	7.503	7.513	7.523	7.533	7.542	7.550					0	1	0	0					0,0	13,3	0,0	0,0
52079	6	TEL	Barbacoas	32.402	33.114	33.866	34.627	35.406	36.214	37.038	37.851					1	1	0	1					2,8	2,8	0,0	2,6
52083	7	RIO	Belén	6.850	6.947	7.046	7.133	7.230	7.323	7.419	7.518					0	1	0	0					0,0	13,7	0,0	0,0
52110	8	JUA	Buesaco	23.038	23.321	23.602	23.887	24.179	24.466	24.767	25.063					0	0	1	0					0,0	0,0	4,0	0,0
52694	9	JUA	Cartago	7.200	7.257	7.306	7.348	7.392	7.447	7.492	7.539					0	0	0	0					0,0	0,0	0,0	0,0
52240	10	CEN	Chachagüí	13.114	13.211	13.308	13.408	13.504	13.606	13.692	13.784					0	1	0	0					0,0	7,3	0,0	0,0
52203	11	RIO	Colón Genova	9.825	9.862	9.914	9.959	10.005	10.052	10.084	10.127					0	0	0	0					0,0	0,0	0,0	0,0
52207	12	OCC	Consaca	10.032	9.942	9.852	9.759	9.674	9.582	9.485	9.386					0	0	0	0					0,0	0,0	0,0	0,0
52210	13	EXP	Contadero	6.748	6.785	6.812	6.839	6.875	6.896	6.925	6.954					0	0	0	0					0,0	0,0	0,0	0,0
52215	14	EXP	Córdoba	13.687	13.743	13.795	13.844	13.889	13.932	13.970	14.006					0	0	0	1					0,0	0,0	0,0	7,1
52224	15	EXP	Cuaspué	8.250	8.307	8.348	8.395	8.447	8.495	8.546	8.592					0	0	0	0					0,0	0,0	0,0	0,0
52227	16	EXP	Cumbal	32.863	33.531	34.186	34.858	35.540	36.224	36.926	37.635					0	0	0	0					0,0	0,0	0,0	0,0
52233	17	COR	Cumbitara	12.456	12.826	13.199	13.590	13.982	14.385	14.807	15.239					0	0	0	0					0,0	0,0	0,0	0,0
52250	18	SAN	El Charco	28.673	29.711	30.785	31.911	33.085	34.300	35.556	36.856					0	0	0	0					0,0	0,0	0,0	0,0
52254	19	GUA	El Peñal	6.740	6.704	6.683	6.642	6.616	6.581	6.539	6.500					0	0	0	0					0,0	0,0	0,0	0,0
52256	20	COR	El Rosario	11.055	10.944	10.826	10.701	10.575	10.455	10.323	10.201					0	0	0	0					0,0	0,0	0,0	0,0
52258	21	RIO	El Tablón de Gómez	13.615	13.490	13.366	13.247	13.122	13.003	12.881	12.757					0	0	0	1					0,0	0,0	0,0	7,8
52260	22	GUA	El Tambo	13.564	13.373	13.186	13.006	12.817	12.638	12.448	12.271					0	1	1	0					0,0	7,9	8,0	0,0
52250	23	PAS	Francisco Pizarro	12.132	12.510	12.910	13.313	13.723	14.143	14.585	15.039					0	0	0	1					0,0	0,0	0,0	6,6
52287	24	EXP	Funes	6.839	6.788	6.734	6.685	6.645	6.593	6.546	6.498					0	0	0	1					0,0	0,0	0,0	15,4
52317	25	EXP	Guachucal	16.481	16.375	16.258	16.152	16.029	15.912	15.783	15.652					0	0	0	0					0,0	0,0	0,0	0,0
52320	26	SAB	Guaitarilla	13.158	12.991	12.821	12.661	12.498	12.335	12.166	12.011					0	0	0	0					0,0	0,0	0,0	0,0
52323	27	EXP	Gualmatán	5.709	5.719	5.729	5.738	5.747	5.754	5.761	5.767					0	0	0	0					0,0	0,0	0,0	0,0
52352	28	EXP	Iles	8.067	8.164	8.247	8.342	8.435	8.519	8.613	8.701					0	0	0	0					0,0	0,0	0,0	0,0
52354	29	SAB	Imués	7.094	6.970	6.848	6.721	6.598	6.483	6.357	6.236					0	0	0	0					0,0	0,0	0,0	0,0
52356	30	EXP	Ipiales	117.482	120.392	123.341	126.335	129.362	132.438	135.542	138.679					0	0	1	0					0,0	0,0	0,7	0,0
52378	31	RIO	La Cruz	17.864	17.931	17.992	18.049	18.100	18.145	18.185	18.220					0	1	0	0					0,0	5,5	0,0	0,0
52381	32	CEN	La Florida	10.700	10.490	10.295	10.116	9.953	9.805	9.672	9.555					0	0	1	0					0,0	0,0	10,3	0,0
52385	33	GUA	La Llanada	6.349	6.274	6.198	6.127	6.045	5.970	5.894	5.813					0	0	0	0					0,0	0,0	0,0	0,0
52390	34	SAN	La Tola	9.475	9.862	10.251	10.682	11.130	11.591	12.073	12.584					0	0	0	0					0,0	0,0	0,0	0,0
52399	35	JUA	La Unión	27.359	27.179	27.001	26.819	26.639	26.456	26.265	26.078					0	0	0	0					0,0	0,0	0,0	0,0
52405	36	COR	Leiva	12.422	12.631	12.836	13.039	13.252	13.449	13.666	13.849					0	1	0	0					0,0	7,4	0,0	0,0
52411	37	OCC	Linares	11.287	11.107	10.932	10.755	10.572	10.394	10.225	10.042					0	0	0	0					0,0	0,0	0,0	0,0
52418	38	GUA	Los Andes	17.145	17.437	17.766	18.084	18.403	18.738	19.078	19.414					0	0	0	0					0,0	0,0	0,0	0,0
52427	39	TEL	Magüí Payán	18.059	18.624	19.212	19.822	20.435	21.086	21.747	22.437					0	0	0	0					0,0	0,0	0,0	0,0
52435	40	PIE	Mallama	8.794	8.637	8.493	8.338	8.190	8.044	7.897	7.755					0	0	0	1					0,0	0,0	0,0	12,9
52473	41	SAN	Mosquera	13.161	13.568	13.989	14.423	14.874	15.328	15.801	16.270					0	0	0	0					0,0	0,0	0,0	0,0
52480	42	CEN	Nariño	4.376	4.444	4.518	4.586	4.657	4.725	4.795	4.870					0	0	0	1					0,0	0,0	0,0	20,5
52490	43	SAN	Olaya Herrera	28.589	28.958	29.324	29.704	30.081	30.456	30.832	31.204					0	0	0	0					0,0	0,0	0,0	0,0
52506	44	SAB	Ospina	8.403	8.454	8.500	8.547	8.590	8.640	8.679	8.713					0	1	0	0					0,0	11,6	0,0	0,0
52540	45	COR	Policarpa	14.665	14.968	15.270	15.583	15.889	16.204	16.515	16.834					0	1	0	0					0,0	6,2	0,0	0,0
52560	46	EXP	Potosí	12.845	12.733	12.616	12.527	12.425	12.332	12.237	12.137					0	1	0	0					0,0	8,1	0,0	0,0
52565	47	ABA	Providencia	12.175	12.333	12.488	12.644	12.796	12.955	13.110	13.256					0	0	0	0					0,0	0,0	0,0	0,0
52573	48	EXP	Puerres	8.813	8.758	8.695	8.635	8.570	8.520	8.449	8.384					0	0	0	0					0,0	0,0	0,0	0,0
52585	49	EXP	Pupiales	18.734	18.830	18.938	19.029	19.122	19.223	19.308	19.388					0	0	0	0					0,0	0,0	0,0	0,0
52612	50	PIE	Ricaurte	15.971	16.338	16.711	17.090	17.475	17.862	18.255	18.666					2	1	0	0					11,4	5,6	0,0	0,0
52621	51	TEL	Roberto Payán	18.460	19.010	19.557	20.132	20.725	21.332	21.961	22.613					0	0	0	0					0,0	0,0	0,0	0,0
52678	52	ABA	Samaniego	50.173	50.084	49.995	49.906	49.816	49.726	49.635	49.545					0	0	0	1					0,0	0,0	0,0	2,0
52685	53	RIO	San Bernardo	15.662	16.136	16.617	17.116	17.624	18.146	18.672	19.201					1	0	0	1					5,7	0,0	0,0	5,2
52687	54	JUA	San Lorenzo	18.818	18.962	19.108	19.261	19.409	19.546	19.702	19.849					0	0	1	1					0,0	0,0	5,1	5,0
52693	55	RIO	San Pablo	17.964	17.905	17.849	17.778	17.712	17.640	17.567	17.492					0	0	0	0					0,0	0,0	0,0	0,0
52683	56	OCC	Sandoná	25.402	25.454	25.503	25.547	25.588	25.624	25.656</																	

MORTALIDAD POR IRA EN MENORES DE 5 AÑOS
DEPARTAMENTO DE NARIÑO - AÑO 2008 A 2015

Fuente: Subdirección de Salud Pública - SIVIGILA - Oficina de Epidemiología - IDSN

Codigo	#	Región	Municipios	MORTALIDAD POR IRA EN MENORES DE 5 AÑOS																							
				POBLACION < 5 AÑOS								CASOS								TASA X 100.000 < 5 años							
				2008	2009	2010	2011	2012	2013	2014	2015	2008	2009	2010	2011	2012	2013	2014	2015	2008	2009	2010	2011	2012	2013	2014	2015
52001	1	CEN	Pasto	32.643	32.452	32.325	32.086	31.844	31.593	31.374	31.201	5	1	2	0	3	1	2	2	15,3	3,1	6,2	0,0	9,4	3,2	6,4	6,4
52019	2	RIO	Albán	1.769	1.769	1.781	1.772	1.768	1.766	1.771	1.777	0	0	0	0	0	0	0	0	0,0	0,0	0,0	0,0	0,0	0,0	0,0	0,0
52022	3	EXP	Aldana	573	552	535	516	499	482	469	455	0	0	0	0	0	0	0	0	0,0	0,0	0,0	0,0	0,0	0,0	0,0	0,0
52036	4	OCC	Ancuyá	704	675	653	621	595	569	545	523	0	0	0	0	0	1	0	0	0,0	0,0	0,0	0,0	0,0	175,7	0,0	0,0
52051	5	JUA	Arboleda	634	624	622	605	591	579	568	560	0	0	0	0	0	0	0	0	0,0	0,0	0,0	0,0	0,0	0,0	0,0	0,0
52079	6	TEL	Barbacoas	4.722	4.773	4.828	4.900	4.979	5.071	5.169	5.271	2	4	0	1	3	1	3	3	42,4	83,8	0,0	20,4	60,3	19,7	58,0	56,9
52083	7	RIO	Belén	523	523	527	520	517	515	514	513	0	0	0	0	0	0	0	0	0,0	0,0	0,0	0,0	0,0	0,0	0,0	0,0
52110	8	JUA	Buesaco	2.199	2.200	2.212	2.210	2.210	2.212	2.220	2.232	1	0	0	1	0	1	0	0	45,5	0,0	0,0	45,2	0,0	45,2	0,0	0,0
52694	9	JUA	Cartago	800	789	779	769	760	754	748	743	0	0	0	0	0	0	0	0	0,0	0,0	0,0	0,0	0,0	0,0	0,0	0,0
52240	10	CEN	Chachagüí	1.196	1.202	1.228	1.218	1.207	1.203	1.199	1.198	0	0	0	1	0	0	0	0	0,0	0,0	0,0	82,1	0,0	0,0	0,0	0,0
52203	11	RIO	Colón Genova	861	864	890	880	876	869	865	861	0	0	0	0	0	0	0	0	0,0	0,0	0,0	0,0	0,0	0,0	0,0	0,0
52207	12	OCC	Consaca	887	867	854	828	804	781	760	742	0	0	0	0	0	0	0	0	0,0	0,0	0,0	0,0	0,0	0,0	0,0	0,0
52210	13	EXP	Contadero	768	760	752	744	741	736	733	732	0	0	0	0	0	0	0	0	0,0	0,0	0,0	0,0	0,0	0,0	0,0	0,0
52215	14	EXP	Córdoba	1.228	1.213	1.209	1.193	1.182	1.172	1.161	1.155	1	0	0	0	0	0	1	0	81,4	0,0	0,0	0,0	0,0	0,0	86,1	0,0
52224	15	EXP	Cuaspué	924	911	903	893	886	882	879	874	0	0	0	0	0	0	1	0,0	0,0	0,0	0,0	0,0	0,0	0,0	114,4	0,0
52227	16	EXP	Cumbal	3.285	3.299	3.320	3.324	3.334	3.352	3.376	3.407	0	0	0	0	1	0	0	0	0,0	0,0	0,0	0,0	30,0	0,0	0,0	0,0
52233	17	COR	Cumbitara	1.420	1.437	1.459	1.483	1.506	1.535	1.570	1.608	0	0	1	0	1	0	0	1	0,0	0,0	68,5	0,0	66,4	0,0	0,0	62,2
52250	18	SAN	El Charco	4.210	4.319	4.467	4.607	4.756	4.915	5.088	5.267	1	0	0	1	2	0	0	3	23,8	0,0	0,0	21,7	42,1	0,0	0,0	57,0
52254	19	GUA	El Peñal	631	616	604	588	574	562	552	541	0	0	0	0	0	0	0	0	0,0	0,0	0,0	0,0	0,0	0,0	0,0	0,0
52256	20	COR	El Rosario	1.204	1.173	1.151	1.118	1.087	1.058	1.030	1.003	0	0	0	1	0	0	0	0	0,0	0,0	0,0	89,4	0,0	0,0	0,0	0,0
52258	21	RIO	El Tablón de Gómez	1.313	1.299	1.322	1.289	1.259	1.232	1.213	1.195	0	0	2	1	0	0	1	0	0,0	0,0	151,3	77,6	0,0	0,0	82,4	0,0
52260	22	GUA	El Tambo	1.232	1.199	1.166	1.134	1.101	1.073	1.047	1.023	1	0	0	0	0	0	0	0	81,2	0,0	0,0	0,0	0,0	0,0	0,0	0,0
52250	23	PAS	Francisco Pizaro	1.706	1.727	1.748	1.780	1.817	1.860	1.910	1.963	0	0	0	0	2	0	0	0	0,0	0,0	0,0	0,0	110,1	0,0	0,0	0,0
52287	24	EXP	Funes	629	618	614	598	585	576	568	561	0	0	0	0	0	0	0	0	0,0	0,0	0,0	0,0	0,0	0,0	0,0	0,0
52317	25	EXP	Guachucal	1.230	1.206	1.202	1.168	1.134	1.106	1.078	1.051	0	0	0	0	0	0	0	0	0,0	0,0	0,0	0,0	0,0	0,0	0,0	0,0
52320	26	SAB	Guaitarilla	1.045	1.026	1.025	999	975	952	931	910	0	0	0	0	0	0	0	0	0,0	0,0	0,0	0,0	0,0	0,0	0,0	0,0
52323	27	EXP	Gualmatán	482	476	468	460	455	448	445	441	0	0	0	0	0	0	0	0	0,0	0,0	0,0	0,0	0,0	0,0	0,0	0,0
52352	28	EXP	Guiles	721	722	720	720	719	720	719	719	0	1	0	0	0	0	0	1	0,0	138,5	0,0	0,0	0,0	0,0	0,0	139,1
52354	29	SAB	Imués	655	633	619	600	578	562	543	528	0	0	0	0	0	0	0	0	0,0	0,0	0,0	0,0	0,0	0,0	0,0	0,0
52356	30	EXP	IpiALES	11.957	11.922	11.835	11.819	11.825	11.863	11.921	12.006	0	1	2	1	1	2	1	2	0,0	8,4	16,9	8,5	8,5	16,9	8,4	16,7
52378	31	RIO	La Cruz	1.514	1.490	1.451	1.430	1.406	1.384	1.360	1.340	0	0	0	0	0	0	0	0	0,0	0,0	0,0	0,0	0,0	0,0	0,0	0,0
52381	32	CEN	La Florida	968	935	898	865	836	814	788	766	0	0	0	0	0	0	0	0	0,0	0,0	0,0	0,0	0,0	0,0	0,0	0,0
52385	33	GUA	La Llanada	691	664	620	603	584	568	552	535	0	0	0	0	0	0	0	0	0,0	0,0	0,0	0,0	0,0	0,0	0,0	0,0
52390	34	SAN	La Tola	1.447	1.496	1.558	1.619	1.686	1.757	1.834	1.913	0	0	0	0	0	1	0	0	0,0	0,0	0,0	0,0	0,0	0,0	56,9	0,0
52399	35	JUA	La Unión	2.386	2.341	2.312	2.259	2.207	2.161	2.123	2.085	1	0	1	0	0	1	0	0	41,9	0,0	43,3	0,0	0,0	46,3	0,0	0,0
52405	36	COR	Leiva	1.802	1.776	1.731	1.728	1.727	1.728	1.730	1.733	0	0	0	0	0	0	0	0	0,0	0,0	0,0	0,0	0,0	0,0	0,0	0,0
52411	37	OCC	Linares	969	942	929	892	857	825	797	772	0	0	0	0	0	0	0	0	0,0	0,0	0,0	0,0	0,0	0,0	0,0	0,0
52418	38	GUA	Los Andes	2.573	2.595	2.626	2.647	2.674	2.711	2.759	2.814	1	0	0	0	0	0	0	0	38,9	0,0	0,0	0,0	0,0	0,0	0,0	0,0
52427	39	TEL	Magüí Payán	2.525	2.555	2.591	2.642	2.703	2.773	2.852	2.940	0	0	0	0	0	0	0	0	0,0	0,0	0,0	0,0	0,0	0,0	0,0	0,0
52435	40	PIE	Mallama	1.094	1.052	1.012	975	942	913	886	864	1	0	0	0	0	0	0	0	91,4	0,0	0,0	0,0	0,0	0,0	0,0	0,0
52473	41	SAN	Mosquera	2.027	2.052	2.059	2.110	2.160	2.209	2.261	2.312	0	2	0	0	0	0	0	2	0,0	97,5	0,0	0,0	0,0	0,0	0,0	86,5
52480	42	CEN	Nariño	400	396	386	385	385	384	383	382	0	0	0	0	0	0	0	0	0,0	0,0	0,0	0,0	0,0	0,0	0,0	0,0
52490	43	SAN	Olaya Herrera	4.339	4.321	4.345	4.337	4.334	4.348	4.372	4.407	2	1	0	0	0	1	0	2	46,1	23,1	0,0	0,0	0,0	23,0	0,0	45,4
52506	44	SAB	Ospina	711	701	702	688	675	664	654	649	0	0	0	0	0	0	0	0	0,0	0,0	0,0	0,0	0,0	0,0	0,0	0,0
52540	45	COR	Policarpa	1.597	1.604	1.624	1.628	1.634	1.639	1.647	1.656	0	1	0	1	0	0	0	0	0,0	62,3	0,0	61,4	0,0	0,0	0,0	0,0
52560	46	EXP	Potosí	1.039	1.024	1.028	1.002	974	951	929	905	1	0	0	0	0	0	0	0	96,2	0,0	0,0	0,0	0,0	0,0	0,0	0,0
52565	47	ABA	Providencia	1.383	1.366	1.350	1.331	1.314	1.302	1.293	1.287	0	0	0	0	0	0	0	0	0,0	0,0	0,0	0,0	0,0	0,0	0,0	0,0
52573	48	EXP	Puerres	802	781	757	738	720	704	688	673	0	0	0	0	0	0	0	0	0,0	0,0	0,0	0,0	0,0	0,0	0,0	0,0
52585	49	EXP	Pupiales	1.611	1.580	1.556	1.528	1.499	1.478	1.457	1.437	1	0	0	1	0	0	0	0	62,1	0,0	0,0	65,4	0,0	0,0	0,0	0,0
52612	50	PIE	Ricaurte	2.079	2.097	2.141	2.158	2.180	2.209	2.248	2.292	1	1	2	2	1	4	0	1	48,1	47,7	93,4	92,7	45,9	181,1	0,0	43,6
52621	51	TEL	Roberto Payán	2.725	2.738	2.754	2.796	2.844	2.904	2.978	3.062	0	0	0	1	0	0	0	0	0,0	0,0	0,0	35,8	0,0	0,0	0,0	0,0
52678	52	ABA	Samaniego	4.931	4.842	4.806	4.710	4.623	4.552	4.492	4.442	1	0	0	0	0	0	0	0	20,3	0,0	0,0	0,0	0,0	0,0	0,0	0,0
52685	53	RIO	San Bernardo	1.325	1.341	1																					

MORTALIDAD POR EDA EN MENORES DE 5 AÑOS
DEPARTAMENTO DE NARIÑO - AÑO 2008 A 2015

Fuente: Subdirección de Salud Pública - SIVIGILA - Oficina de Epidemiología - IDSN

Codigo	#	Región	Municipios	MORTALIDAD POR EDA EN MENORES DE 5 AÑOS																							
				POBLACION < 5 AÑOS								CASOS								TASA X 100.000 < 5 años							
				2008	2009	2010	2011	2012	2013	2014	2015	2008	2009	2010	2011	2012	2013	2014	2015	2008	2009	2010	2011	2012	2013	2014	2015
52001	1	CEN	Pasto	32.643	32.452	32.325	32.086	31.844	31.593	31.374	31.201	2	0	1	0	0	0	0	6,1	0,0	3,1	0,0	0,0	0,0	0,0	0,0	
52019	2	RIO	Albán	1.769	1.769	1.781	1.772	1.768	1.766	1.771	1.777	0	0	0	0	0	0	0	0,0	0,0	0,0	0,0	0,0	0,0	0,0	0,0	
52022	3	EXP	Aldana	573	552	535	516	499	482	469	455	0	0	0	0	0	1	0	0,0	0,0	0,0	0,0	0,0	0,0	207,5	0,0	
52036	4	OCC	Ancuyá	704	675	653	621	595	569	545	523	0	0	0	0	0	0	0	0,0	0,0	0,0	0,0	0,0	0,0	0,0	0,0	
52051	5	JUA	Arboleda	634	624	622	605	591	579	568	560	0	0	0	0	0	0	0	0,0	0,0	0,0	0,0	0,0	0,0	0,0	0,0	
52079	6	TEL	Barbacoas	4.722	4.773	4.828	4.900	4.979	5.071	5.169	5.271	0	0	0	0	0	0	0	0,0	0,0	0,0	0,0	0,0	0,0	0,0	0,0	
52083	7	RIO	Belén	523	523	527	520	517	515	514	513	0	0	0	0	0	0	0	0,0	0,0	0,0	0,0	0,0	0,0	0,0	0,0	
52110	8	JUA	Buesaco	2.199	2.200	2.212	2.210	2.210	2.212	2.220	2.232	0	0	0	0	0	0	0	0,0	0,0	0,0	0,0	0,0	0,0	0,0	0,0	
52694	9	JUA	Cartago	800	789	779	769	760	754	748	743	0	0	0	0	0	0	0	0,0	0,0	0,0	0,0	0,0	0,0	0,0	0,0	
52240	10	CEN	Chachagüí	1.196	1.202	1.228	1.218	1.207	1.203	1.199	1.198	0	0	0	0	0	0	0	0,0	0,0	0,0	0,0	0,0	0,0	0,0	0,0	
52203	11	RIO	Colón Genova	861	864	890	880	876	869	865	861	0	0	0	0	0	0	0	0,0	0,0	0,0	0,0	0,0	0,0	0,0	0,0	
52207	12	OCC	Consaca	887	867	854	828	804	781	760	742	0	0	0	0	1	0	0	0,0	0,0	0,0	0,0	124,4	0,0	0,0	0,0	
52210	13	EXP	Contadero	768	760	752	744	741	736	733	732	0	0	0	0	0	0	0	0,0	0,0	0,0	0,0	0,0	0,0	0,0	0,0	
52215	14	EXP	Córdoba	1.228	1.213	1.209	1.193	1.182	1.172	1.161	1.155	0	0	0	0	0	0	0	0,0	0,0	0,0	0,0	0,0	0,0	0,0	0,0	
52224	15	EXP	Cuaspué	924	911	903	893	886	882	879	874	0	0	0	0	0	1	0	0,0	0,0	0,0	0,0	0,0	0,0	113,4	0,0	
52227	16	EXP	Cumbal	3.285	3.299	3.320	3.324	3.334	3.336	3.407	3.407	1	0	0	0	0	0	0	30,4	0,0	0,0	0,0	0,0	0,0	0,0	0,0	
52233	17	COR	Cumbitara	1.420	1.437	1.459	1.483	1.506	1.535	1.570	1.608	0	0	0	0	0	0	0	0,0	0,0	0,0	0,0	0,0	0,0	0,0	0,0	
52250	18	SAN	El Charco	4.210	4.319	4.467	4.607	4.756	4.915	5.088	5.267	1	0	3	1	0	0	0	23,8	0,0	67,2	21,7	0,0	0,0	0,0	0,0	
52254	19	GUA	El Peñal	631	616	604	588	574	562	552	541	0	0	0	0	0	0	0	0,0	0,0	0,0	0,0	0,0	0,0	0,0	0,0	
52256	20	COR	El Rosario	1.204	1.173	1.151	1.118	1.087	1.058	1.030	1.003	0	0	0	0	0	0	0	0,0	0,0	0,0	0,0	0,0	0,0	0,0	0,0	
52258	21	RIO	El Tablón de Gómez	1.313	1.299	1.322	1.289	1.259	1.232	1.213	1.195	0	0	0	0	0	0	0	0,0	0,0	0,0	0,0	0,0	0,0	0,0	0,0	
52260	22	GUA	El Tambo	1.232	1.199	1.166	1.134	1.101	1.073	1.047	1.023	0	0	0	0	0	0	0	0,0	0,0	0,0	0,0	0,0	0,0	0,0	0,0	
52250	23	PAS	Francisco Pizaro	1.706	1.727	1.748	1.780	1.817	1.860	1.910	1.963	0	0	0	0	0	1	0	0,0	0,0	0,0	0,0	0,0	0,0	53,8	0,0	
52287	24	EXP	Funes	629	618	614	598	585	576	568	561	0	0	0	1	0	0	0	0,0	0,0	0,0	167,2	0,0	0,0	0,0	0,0	
52317	25	EXP	Guachucal	1.230	1.206	1.202	1.168	1.134	1.106	1.078	1.051	0	0	0	0	0	0	0	0,0	0,0	0,0	0,0	0,0	0,0	0,0	0,0	
52320	26	SAB	Guaitarilla	1.045	1.026	1.025	999	975	952	931	910	0	0	0	0	0	0	0	0,0	0,0	0,0	0,0	0,0	0,0	0,0	0,0	
52323	27	EXP	Guailmatán	482	476	468	460	455	448	445	441	0	0	0	0	0	0	0	0,0	0,0	0,0	0,0	0,0	0,0	0,0	0,0	
52352	28	EXP	Gual	721	722	720	720	719	720	719	719	0	0	0	0	0	0	0	0,0	0,0	0,0	0,0	0,0	0,0	0,0	0,0	
52354	29	SAB	Imués	655	633	619	600	578	562	543	528	0	0	0	0	0	0	0	0,0	0,0	0,0	0,0	0,0	0,0	0,0	0,0	
52356	30	EXP	Ipiales	11.957	11.922	11.835	11.819	11.825	11.863	11.921	12.006	0	1	0	0	0	0	0	0,0	8,4	0,0	0,0	0,0	0,0	0,0	0,0	
52378	31	RIO	La Cruz	1.514	1.490	1.451	1.430	1.406	1.384	1.360	1.340	0	0	0	0	0	0	0	0,0	0,0	0,0	0,0	0,0	0,0	0,0	0,0	
52381	32	CEN	La Florida	968	935	898	865	836	814	788	766	0	0	0	0	0	0	0	0,0	0,0	0,0	0,0	0,0	0,0	0,0	0,0	
52385	33	GUA	La Llanada	691	664	620	603	584	568	552	535	0	0	0	0	0	0	0	0,0	0,0	0,0	0,0	0,0	0,0	0,0	0,0	
52390	34	SAN	La Tola	1.447	1.496	1.558	1.619	1.686	1.757	1.834	1.913	1	0	0	0	0	0	0	69,1	0,0	0,0	0,0	0,0	0,0	0,0	0,0	
52399	35	JUA	La Unión	2.386	2.341	2.312	2.259	2.207	2.161	2.123	2.085	0	0	0	0	0	0	0	0,0	0,0	0,0	0,0	0,0	0,0	0,0	0,0	
52405	36	COR	Leiva	1.802	1.776	1.731	1.728	1.727	1.728	1.730	1.733	0	0	0	0	0	0	0	0,0	0,0	0,0	0,0	0,0	0,0	0,0	0,0	
52411	37	OCC	Linares	969	942	929	892	857	825	797	772	0	0	0	0	0	0	0	0,0	0,0	0,0	0,0	0,0	0,0	0,0	0,0	
52418	38	GUA	Los Andes	2.573	2.595	2.626	2.647	2.674	2.711	2.759	2.814	0	0	0	0	0	0	0	0,0	0,0	0,0	0,0	0,0	0,0	0,0	0,0	
52427	39	TEL	Magüí Payán	2.525	2.555	2.591	2.642	2.703	2.773	2.852	2.940	0	0	0	0	1	0	0	0,0	0,0	0,0	0,0	37,0	0,0	0,0	0,0	
52435	40	PIE	Mallama	1.094	1.052	1.012	975	942	913	886	864	0	0	0	0	0	0	0	0,0	0,0	0,0	0,0	0,0	0,0	0,0	0,0	
52473	41	SAN	Mosquera	2.027	2.052	2.059	2.110	2.160	2.209	2.261	2.312	0	0	0	1	0	0	1	0,0	0,0	0,0	47,4	0,0	0,0	0,0	43,3	
52480	42	CEN	Nariño	400	396	386	385	385	384	383	382	0	0	0	0	0	0	0	0,0	0,0	0,0	0,0	0,0	0,0	0,0	0,0	
52490	43	SAN	Olaya Herrera	4.339	4.321	4.345	4.337	4.334	4.348	4.372	4.407	1	1	2	0	0	1	0	23,0	23,1	46,0	0,0	0,0	23,0	0,0	0,0	
52506	44	SAB	Ospina	711	701	702	688	675	664	654	649	0	0	0	0	0	0	0	0,0	0,0	0,0	0,0	0,0	0,0	0,0	0,0	
52540	45	COR	Policarpa	1.597	1.604	1.624	1.628	1.634	1.639	1.647	1.656	0	0	0	0	0	0	0	0,0	0,0	0,0	0,0	0,0	0,0	0,0	0,0	
52560	46	EXP	Potosí	1.039	1.024	1.028	1.002	974	951	929	905	0	0	0	0	0	0	0	0,0	0,0	0,0	0,0	0,0	0,0	0,0	0,0	
52565	47	ABA	Providencia	1.383	1.366	1.350	1.331	1.314	1.302	1.293	1.287	0	0	0	0	0	0	0	0,0	0,0	0,0	0,0	0,0	0,0	0,0	0,0	
52573	48	EXP	Puerres	802	781	757	738	720	704	688	673	0	0	0	0	0	0	0	0,0	0,0	0,0	0,0	0,0	0,0	0,0	0,0	
52585	49	EXP	Pupiales	1.611	1.580	1.556	1.528	1.499	1.478	1.457	1.437	0	0	0	0	0	0	0	0,0	0,0	0,0	0,0	0,0	0,0	0,0	0,0	
52612	50	PIE	Ricaurte	2.079	2.097	2.141	2.158	2.180	2.209	2.248	2.292	1	0	0	0	0	0	1	48,1	0,0	0,0	0,0	0,0	0,0	0,0	43,6	
52621	51	TEL	Roberto Payán	2.725	2.738	2.754	2.796	2.844	2.904	2.978	3.062	1	0	0	0	0	0	0	36,7	0,0	0,0	0,0	0,0	0,0	0,0	0,0	
52678	52	ABA	Samaniego	4.931	4.842	4.806	4.710	4.623	4.552	4.492	4.442	0	0	0	0	0	1	0	0,0	0,0	0,0	0,0	0,0	0,0	22,3	0,0	
52685	53	RIO	San Bernardo	1.325	1.341	1.374	1.379	1.383	1.396	1.411	1.430	0	0	0	0	0	0	0	0,0	0,0	0,0	0,0	0,0	0,0	0,0	0,0	
52687	54	JUA	San Lorenzo	1.847	1.848	1.871	1.863	1.855	1.850	1.848	1.846	0	0	0	0	1	0	0	0,0	0,0	0,0	0,0	5				

PORCENTAJE DE MUJERES GESTANTES DIAGNOSTICADAS CON SIFILIS GESTACIONAL Y HAN SIDO TRATADAS ANTES DE LA SEMANA 17
DEPARTAMENTO DE NARIÑO - AÑO 2008 A 2015

Fuente: Subdirección de Salud Pública - SIVIGILA - Oficina de Epidemiología - IDSN

Codigo	#	Región	Municipios	PORCENTAJE DE MUJERES GESTANTES DIAGNOSTICADAS CON SIFILIS GESTACIONAL Y HAN SIDO TRATADAS ANTES DE LA SEMANA 17																								
				POBLACION NACIDOS VIVOS								CASOS								%								
				2008	2009	2010	2011	2012	2013	2014	2015	2008	2009	2010	2011	2012	2013	2014	2015	2008	2009	2010	2011	2012	2013	2014	2015	
52001	1	CEN	Pasto	20	22	12	16	10	14	16	20	9	SD	8	7	7	7	7	7	45,0	SD	66,7	43,8	70,0	50,0	43,8	35,0	
52019	2	RIO	Albán	0	0	0	0	0	0	1	1	0	SD	0	0	0	0	0	0	0,0	SD	0,0	0,0	0,0	0,0	0,0	0,0	
52022	3	EXP	Aldana	0	0	0	1	0	2	2	0	0	SD	0	1	0	1	1	0	0,0	SD	0,0	100,0	0,0	50,0	50,0	0,0	
52036	4	OCC	Ancuyá	0	0	0	0	1	0	0	0	0	SD	0	0	0	0	0	0	0,0	SD	0,0	0,0	0,0	0,0	0,0	0,0	
52051	5	JUA	Arboleda	0	0	0	1	0	0	0	0	0	SD	0	1	0	0	0	0	0,0	SD	0,0	100,0	0,0	0,0	0,0	0,0	
52079	6	TEL	Barbacoas	1	0	2	4	3	3	3	8	0	SD	0	1	2	1	1	2	0,0	SD	0,0	25,0	66,7	33,3	33,3	25,0	
52083	7	RIO	Belén	0	0	0	0	1	0	0	0	0	SD	0	0	0	0	0	0	0,0	SD	0,0	0,0	0,0	0,0	0,0	0,0	
52110	8	JUA	Buesaco	2	0	3	0	0	1	1	0	0	SD	0	0	0	1	1	0	0,0	SD	0,0	0,0	0,0	100,0	100,0	0,0	
52694	9	JUA	Cartago	0	0	0	0	0	0	0	0	0	SD	0	0	0	0	0	0	0,0	SD	0,0	0,0	0,0	0,0	0,0	0,0	
52240	10	CEN	Chachagüí	2	0	1	2	0	1	0	0	2	SD	0	2	0	1	0	0	100,0	SD	0,0	100,0	0,0	100,0	0,0	0,0	
52203	11	RIO	Colón Genova	0	1	0	0	0	1	0	0	0	SD	0	0	0	0	0	0	0,0	SD	0,0	0,0	0,0	0,0	0,0	0,0	
52207	12	OCC	Consaca	1	0	0	0	0	0	0	1	0	SD	0	0	0	0	0	1	0,0	SD	0,0	0,0	0,0	0,0	0,0	100,0	
52210	13	EXP	Contadero	0	0	0	0	2	0	0	0	0	SD	0	0	1	0	0	0	0,0	SD	0,0	0,0	50,0	0,0	0,0	0,0	
52215	14	EXP	Córdoba	0	0	0	0	0	0	0	0	0	SD	0	0	0	0	0	0	0,0	SD	0,0	0,0	0,0	0,0	0,0	0,0	
52224	15	EXP	Cuaspu	0	0	0	0	0	0	0	0	0	SD	0	0	0	0	0	0	0,0	SD	0,0	0,0	0,0	0,0	0,0	0,0	
52227	16	EXP	Cumbal	1	0	1	0	0	1	0	1	0	SD	0	0	0	0	0	1	0,0	SD	0,0	0,0	0,0	0,0	0,0	100,0	
52233	17	COR	Cumbitara	2	5	2	3	0	1	0	0	1	SD	1	1	0	0	0	0	50,0	SD	50,0	33,3	0,0	0,0	0,0	0,0	
52250	18	SAN	El Charco	9	4	10	3	4	8	10	8	4	SD	2	2	1	6	4	3	44,4	SD	20,0	66,7	25,0	75,0	40,0	37,5	
52254	19	GUA	El Peñal	0	0	0	1	0	0	0	0	0	SD	0	1	0	0	0	0	0,0	SD	0,0	100,0	0,0	0,0	0,0	0,0	
52256	20	COR	El Rosario	2	0	0	0	1	1	0	2	1	SD	0	0	1	0	0	2	50,0	SD	0,0	0,0	100,0	0,0	0,0	100,0	
52258	21	RIO	El Tablón de Gómez	1	0	0	1	0	0	0	0	0	SD	0	1	0	0	0	0	0,0	SD	0,0	100,0	0,0	0,0	0,0	0,0	
52260	22	GUA	El Tambo	0	0	0	1	0	0	0	0	0	SD	0	1	0	0	0	0	0,0	SD	0,0	100,0	0,0	0,0	0,0	0,0	
52520	23	PAS	Francisco Pizaro	4	2	1	11	5	6	7	0	1	SD	0	4	2	1	1	0	25,0	SD	0,0	36,4	40,0	16,7	14,3	0,0	
52287	24	EXP	Funes	0	0	0	1	0	0	0	0	0	SD	0	0	0	0	0	0	0,0	SD	0,0	0,0	0,0	0,0	0,0	0,0	
52317	25	EXP	Guachucal	0	0	0	0	1	1	1	0	0	SD	0	0	0	1	1	0	0,0	SD	0,0	0,0	0,0	100,0	100,0	0,0	
52320	26	SAB	Guaítarilla	0	0	0	0	1	1	0	0	0	SD	0	0	0	0	0	0	0,0	SD	0,0	0,0	0,0	0,0	0,0	0,0	
52323	27	EXP	Gualmatán	0	0	0	0	0	0	0	1	0	SD	0	0	0	0	0	1	0,0	SD	0,0	0,0	0,0	0,0	0,0	100,0	
52352	28	EXP	Iles	0	0	0	0	0	0	0	1	0	SD	0	0	0	0	0	1	0,0	SD	0,0	0,0	0,0	0,0	0,0	100,0	
52354	29	SAB	Imués	0	0	0	0	0	0	1	0	0	SD	0	0	0	0	0	0	0,0	SD	0,0	0,0	0,0	0,0	0,0	0,0	
52356	30	EXP	Ipiiales	10	7	2	1	9	9	6	6	6	SD	1	1	5	4	3	5	60,0	SD	50,0	100,0	55,6	44,4	50,0	83,3	
52378	31	RIO	La Cruz	0	0	1	0	0	0	0	1	0	SD	1	0	0	0	0	1	0,0	SD	100,0	0,0	0,0	0,0	0,0	100,0	
52381	32	CEN	La Florida	2	0	0	0	0	1	0	0	1	SD	0	0	0	0	0	0	50,0	SD	0,0	0,0	0,0	0,0	0,0	0,0	
52385	33	GUA	La Llanada	0	0	0	0	0	1	0	0	0	SD	0	0	0	0	0	0	0,0	SD	0,0	0,0	0,0	0,0	0,0	0,0	
52390	34	SAN	La Tala	0	0	0	6	0	4	3	1	0	SD	0	3	0	1	0	0	0,0	SD	0,0	50,0	0,0	25,0	0,0	0,0	
52399	35	JUA	La Unión	1	2	1	1	1	0	1	1	1	SD	1	1	1	0	0	1	100,0	SD	100,0	100,0	100,0	0,0	0,0	100,0	
52405	36	COR	Leiva	0	1	0	0	0	0	0	0	0	SD	0	0	0	0	0	0	0,0	SD	0,0	0,0	0,0	0,0	0,0	0,0	
52411	37	OCC	Linares	0	1	0	0	0	1	0	0	0	SD	0	0	0	0	0	0	0,0	SD	0,0	0,0	0,0	0,0	0,0	0,0	
52418	38	GUA	Los Andes	0	2	0	1	0	1	0	0	0	SD	0	0	0	0	0	0	0,0	SD	0,0	0,0	0,0	0,0	0,0	0,0	
52427	39	TEL	Magüí Payan	0	2	1	1	2	7	2	4	0	SD	0	1	0	2	0	0	0,0	SD	0,0	100,0	0,0	28,6	0,0	0,0	
52435	40	PIE	Mallama	0	0	0	1	1	0	0	1	0	SD	0	1	0	0	0	1	0,0	SD	0,0	100,0	0,0	0,0	0,0	100,0	
52473	41	SAN	Mosquera	8	2	2	3	2	1	4	1	2	SD	1	2	0	1	2	1	25,0	SD	50,0	66,7	0,0	100,0	50,0	100,0	
52480	42	CEN	Nariño	0	0	0	0	0	0	0	0	0	SD	0	0	0	0	0	0	0,0	SD	0,0	0,0	0,0	0,0	0,0	0,0	
52490	43	SAN	Olaya Herrera	8	6	11	16	24	15	6	11	1	SD	1	4	13	6	1	6	12,5	SD	9,1	25,0	54,2	40,0	16,7	54,5	
52506	44	SAB	Ospina	0	0	0	0	2	0	0	1	0	SD	0	0	1	0	0	0	0,0	SD	0,0	0,0	50,0	0,0	0,0	0,0	
52540	45	COR	Policarpa	1	1	2	5	1	3	2	0	0	SD	1	2	0	1	3	0	0,0	SD	50,0	40,0	0,0	100,0	100,0	0,0	
52560	46	EXP	Potosí	0	0	1	0	1	0	0	0	0	SD	0	0	0	0	0	0	0,0	SD	0,0	0,0	0,0	0,0	0,0	0,0	
52565	47	ABA	Providencia	0	0	1	0	0	0	0	0	0	SD	0	0	0	0	0	0	0,0	SD	0,0	0,0	0,0	0,0	0,0	0,0	
52573	48	EXP	Puerres	1	2	0	0	0	0	3	0	0	SD	0	0	0	0	0	0	0,0	SD	0,0	0,0	0,0	0,0	0,0	0,0	
52585	49	EXP	Pupiales	0	0	0	0	0	0	0	0	0	SD	0	0	0	0	0	0	0,0	SD	0,0	0,0	0,0	0,0	0,0	0,0	
52612	50	PIE	Ricaurte	2	0	1	0	0	0	3	0	1	SD	0	0	0	0	2	0	50,0	SD	0,0	0,0	0,0	0,0	66,7	0,0	
52621	51	TEL	Roberto Payán	2	0	1	1	4	12	4	2	0	SD	0	0	2	3	2	2	0,0	SD	0,0	0,0	50,0	25,0	50,0	100,0	
52678	52	ABA	Samaniego	5	2	2	2	3	1	0	0	4	SD	1	2	3	1	0	0	80,0	SD	50,0	100,0	100,0	100,0	0,0	0,0	
52685	53	RIO	San Bernardo	0	1	1	0	0	0	0	1	0	SD	0	0	0	0	0	1	0,0	SD	0,0	0,0	0,0	0,0	0,0	100,0	
52687	54	JUA	San Lorenzo	0	0	0	0	2	0	0	1	0	SD	0	0	0	0	0	0	0,0	SD	0,0	0,0	0,0	0,0	0,0	0,0	
52693	55	RIO	San Pablo	0	1	0	2	1	0	0	0	0	SD	0	2	1	0	0	0	0,0	SD	0,0	100,0	100,0	0,0	0,0	0,0	
52683	56	OCC	Sandoná	0	2	1	1	0	1	1	0	0	SD	1	0	0	1	1	0	0,0	SD	100,0	0,0	0,0	100,0	100,0	0,0	
52696	57	SAN	Santa Bárbara	2	1	0	0	0	5	1	7	0	SD	0	0	0	3	1	2	0,0	SD	0,0	0,0	0,0	60,0	100,0	28,6	
52699	58	ABA	Santacruz	0	0	1	0	0	0	0	0	0	SD	0	0	0	0	0	0	0,0	SD	0,0	0,0	0,0	0,0	0,0	0,0	
52720	59	SAB	Sapuyes	0	0	0	0	1	0	0	0	0	SD	0	0	1	0	0	0	0,0	SD	0,0	0,0	100,0	0,0			

SIFILIS GESTACIONAL

DEPARTAMENTO DE NARIÑO - AÑO 2008 A 2015

Fuente: Subdirección de Salud Pública - SIVIGILA - Oficina de Epidemiología - IDSN

Codigo	#	Región	Municipios	SIFILIS GESTACIONAL																								
				POBLACION NACIDOS VIVOS								CASOS								TASA X 1.000 NV								
				2008	2009	2010	2011	2012	2013	2014	2015	2008	2009	2010	2011	2012	2013	2014	2015	2008	2009	2010	2011	2012	2013	2014	2015	
52001	1	CEN	Pasto	5.487	5.071	5.032	4.872	4.865	4.828	5.052	4.756	20	22	12	16	10	14	16	20	3,6	4,3	2,4	3,3	2,1	2,9	3,2	4,2	
52019	2	RIO	Albán	120	93	113	107	96	97	92	95	0	0	0	0	0	0	1	1	0,0	0,0	0,0	0,0	0,0	0,0	10,9	10,5	
52022	3	EXP	Aldana	90	84	68	85	102	83	93	109	0	0	0	1	0	2	2	0	0,0	0,0	0,0	11,8	0,0	24,1	21,5	0,0	
52036	4	OCC	Ancuyá	98	68	78	60	82	70	55	80	0	0	0	0	1	0	0	0	0,0	0,0	0,0	0,0	12,2	0,0	0,0	0,0	
52051	5	JUA	Arboleda	90	107	89	75	87	90	73	86	0	0	0	1	0	0	0	0	0,0	0,0	0,0	13,3	0,0	0,0	0,0	0,0	
52079	6	TEL	Barbacoas	442	515	409	431	408	488	414	420	1	0	2	4	3	3	3	8	2,3	0,0	4,9	9,3	7,4	6,1	7,2	19,0	
52083	7	RIO	Belén	64	58	70	55	55	71	53	66	0	0	0	0	1	0	0	0	0,0	0,0	0,0	0,0	18,2	0,0	0,0	0,0	
52110	8	JUA	Buesaco	339	332	278	258	258	275	255	249	2	0	3	0	0	1	1	0	5,9	0,0	10,8	0,0	0,0	3,6	3,9	0,0	
52694	9	JUA	Cartago	117	92	81	76	71	69	70	70	0	0	0	0	0	0	0	0	0,0	0,0	0,0	0,0	0,0	0,0	0,0	0,0	
52240	10	CEN	Chachagüí	185	201	155	167	167	160	155	163	2	0	1	2	0	1	0	0	10,8	0,0	6,5	12,0	0,0	6,3	0,0	0,0	
52203	11	RIO	Colón Génova	129	125	102	82	86	88	83	82	0	1	0	0	0	1	0	0	8,0	0,0	0,0	0,0	0,0	11,4	0,0	0,0	
52207	12	OCC	Consacá	144	140	114	107	97	90	78	92	1	0	0	0	0	0	0	1	6,9	0,0	0,0	0,0	0,0	0,0	0,0	10,9	
52210	13	EXP	Contadero	98	101	80	70	79	86	68	77	0	0	0	0	2	0	0	0	0,0	0,0	0,0	0,0	25,3	0,0	0,0	0,0	
52215	14	EXP	Córdoba	235	239	212	169	201	196	198	196	0	0	0	0	0	0	0	0	0,0	0,0	0,0	0,0	0,0	0,0	0,0	0,0	
52224	15	EXP	Cuaspué	146	142	104	126	109	98	119	108	0	0	0	0	0	0	0	0	0,0	0,0	0,0	0,0	0,0	0,0	0,0	0,0	
52227	16	EXP	Cumbal	517	451	406	372	338	388	366	331	1	0	1	0	0	1	0	1	1,9	0,0	2,5	0,0	0,0	2,6	0,0	3,0	
52233	17	COR	Cumbitara	101	132	101	86	68	104	87	66	2	5	2	3	0	1	0	0	19,8	37,9	19,8	34,9	0,0	9,6	0,0	0,0	
52250	18	SAN	El Charco	342	382	429	367	213	218	339	235	9	4	10	3	4	8	10	8	26,3	10,5	23,3	8,2	18,8	36,7	29,5	34,1	
52254	19	GUA	El Peñal	110	97	47	62	71	54	48	68	0	0	0	1	0	0	0	0	0,0	0,0	0,0	16,1	0,0	0,0	0,0	0,0	
52256	20	COR	El Rosario	81	106	92	79	58	76	97	68	2	0	0	0	1	1	0	2	24,7	0,0	0,0	0,0	17,2	13,2	0,0	29,4	
52258	21	RIO	El Tablón de Gómez	223	151	212	183	155	145	165	158	1	0	0	1	0	0	0	0	4,5	0,0	0,0	5,5	0,0	0,0	0,0	0,0	
52260	22	GUA	El Tambo	142	186	170	169	145	129	143	140	0	0	0	1	0	0	0	0	0,0	0,0	0,0	5,9	0,0	0,0	0,0	0,0	
52520	23	PAS	Francisco Pizarro	114	153	125	102	84	53	52	80	4	2	1	11	5	6	7	0	35,1	13,1	8,0	107,8	59,5	113,2	134,6	0,0	
52287	24	EXP	Funes	79	88	69	59	61	58	53	57	0	0	0	1	0	0	0	0	0,0	0,0	0,0	16,9	0,0	0,0	0,0	0,0	
52317	25	EXP	Guachucal	245	169	167	181	195	183	208	192	0	0	0	0	1	1	1	0	0,0	0,0	0,0	0,0	5,1	5,5	4,8	0,0	
52320	26	SAB	Guaitarilla	136	157	116	120	116	111	117	110	0	0	0	0	1	1	0	0	0,0	0,0	0,0	0,0	8,6	9,0	0,0	0,0	
52323	27	EXP	Gualmatán	63	69	82	80	46	61	53	46	0	0	0	0	0	0	1	0,0	0,0	0,0	0,0	0,0	0,0	0,0	0,0	21,8	
52352	28	EXP	Iles	84	94	78	91	79	113	83	78	0	0	0	0	0	0	0	1	0,0	0,0	0,0	0,0	0,0	0,0	0,0	12,8	
52354	29	SAB	Imués	84	64	55	70	61	60	64	58	0	0	0	0	0	0	1	0	0,0	0,0	0,0	0,0	0,0	0,0	15,6	0,0	
52356	30	EXP	Ipiales	2.022	1.840	1.542	1.708	1.603	1.676	1.667	1.566	10	7	2	1	9	9	6	6	4,9	3,8	1,3	0,6	5,6	5,4	3,6	3,8	
52378	31	RIO	La Cruz	167	188	175	214	172	173	177	172	0	0	1	0	0	0	1	0,0	0,0	5,7	0,0	0,0	0,0	0,0	5,8		
52381	32	CEN	La Florida	141	123	101	110	104	94	109	101	2	0	0	0	0	1	0	0	14,2	0,0	0,0	0,0	0,0	10,6	0,0	0,0	
52385	33	GUA	La Llanada	26	56	66	41	55	59	55	59	0	0	0	0	0	1	0	0	0,0	0,0	0,0	0,0	0,0	16,9	0,0	0,0	
52390	34	SAN	La Tola	68	69	86	65	48	54	81	55	0	0	0	6	0	4	3	1	0,0	0,0	0,0	92,3	0,0	74,1	37,0	18,2	
52399	35	JUA	La Unión	368	413	376	385	406	373	378	403	1	2	1	1	1	0	1	1	2,7	4,8	2,7	2,6	2,5	0,0	2,6	2,5	
52405	36	COR	Leiva	191	112	92	94	95	113	115	90	0	1	0	0	0	0	0	0	8,9	0,0	0,0	0,0	0,0	0,0	0,0	0,0	
52411	37	OCC	Linares	150	149	114	74	90	72	74	86	0	1	0	0	0	1	0	0	0,0	6,7	0,0	0,0	0,0	13,9	0,0	0,0	
52418	38	GUA	Los Andes	118	118	108	104	90	118	104	87	0	2	0	1	0	1	0	0	0,0	16,9	0,0	9,6	0,0	8,5	0,0	0,0	
52427	39	TEL	Magüí	83	57	103	39	54	80	74	66	0	2	1	1	2	7	2	4	0,0	35,1	9,7	25,6	37,0	87,5	27,0	60,8	
52435	40	PIE	Mallama	85	105	81	84	64	75	83	64	0	0	0	1	1	0	0	1	0,0	0,0	0,0	11,9	15,6	0,0	0,0	15,7	
52473	41	SAN	Mosquera	145	123	95	106	87	114	96	91	8	2	2	3	2	1	4	1	55,2	16,3	21,1	28,3	23,0	8,8	41,7	11,0	
52480	42	CEN	Nariño	30	44	41	56	60	104	57	67	0	0	0	0	0	0	0	0	0,0	0,0	0,0	0,0	0,0	0,0	0,0	0,0	
52490	43	SAN	Olaya Herrera	314	323	296	293	214	209	278	240	8	6	11	16	24	15	6	11	25,5	18,6	37,2	54,6	112,1	71,8	21,6	45,7	
52506	44	SAB	Ospina	59	53	56	67	71	61	61	71	0	0	0	0	2	0	0	1	0,0	0,0	0,0	0,0	28,2	0,0	0,0	14,1	
52540	45	COR	Policarpa	165	169	168	142	126	152	160	127	1	1	2	5	1	1	3	2	6,1	5,9	11,9	35,2	7,9	6,6	18,8	15,8	
52560	46	EXP	Potosí	163	188	142	152	159	162	159	163	0	0	1	0	1	0	0	0	0,0	0,0	7,0	0,0	6,3	0,0	0,0	0,0	
52565	47	ABA	Providencia	75	67	63	61	47	38	58	46	0	0	1	0	0	0	0	0	0,0	0,0	15,9	0,0	0,0	0,0	0,0	0,0	
52573	48	EXP	Puerrés	111	109	108	111	103	107	115	100	1	2	0	0	0	0	3	0	9,0	18,3	0,0	0,0	0,0	0,0	26,1	0,0	
52585	49	EXP	Pupiales	256	239	206	211	208	225	180	203	0	0	0	0	0	0	0	0	0,0	0,0	0,0	0,0	0,0	0,0	0,0	0,0	
52612	50	PIE	Ricarte	285	242	247	170	190	232	267	191	2	0	1	0	0	0	3	0	7,0	0,0	4,0	0,0	0,0	0,0	11,2	0,0	
52621	51	TEL	Roberto Payán	78	103	142	124	94	112	111	116	2	0	1	1	4	12	4	2	25,6	0,0	7,0	8,1	42,6	107,1	36,0	17,3	
52678	52	ABA	Samaniego	414	375	356	364	360	283	322	352	5	2	2	2	3	1	0	0	12,1	5,3	5,6	5,5	8,3	3,5	0,0	0,0	
52685	53	RIO	San Bernardo	32	85	83	85	92	87	71	97	0	1	1	0	0	0	0	1	0,0	11,8	12,0	0,0	0,0	0,0	0,0	10,3	
52687	54	JUA	San Lorenzo	249	207	193	183	178	159	177	178	0	0	0	0	2	0	0	1	0,0	0,0	0,0	0,0	11,2	0,0	0,0	5,6	
52693	55	RIO	San Pablo	167	170	163	182	141	121	146	135	0	1	0	2	1	0	0	0	5,9	0,0	11,0	7,1	0,0	0,0	0,0	0,0	
52683	56	OCC	Sandoná	277																								

MORTALIDAD PERINATAL

DEPARTAMENTO DE NARIÑO - AÑO 2008 A 2015

Fuente: Subdirección de Salud Pública - SIVIGILA - Oficina de Epidemiología - IDSN

Codigo	#	Región	Municipios	MORTALIDAD PERINATAL																								
				POBLACION NACIDOS VIVOS										CASOS										TASA X 1.000 NV				
				2008	2009	2010	2011	2012	2013	2014	2015	2008	2009	2010	2011	2012	2013	2014	2015	2008	2009	2010	2011	2012	2013	2014	2015	
52001	1	CEN	Pasto	5.487	5.071	5.032	4.872	4.865	4.828	5.052	4.756	89	72	79	98	72	67	84	85	16,2	14,2	15,7	20,1	14,8	13,9	16,6	17,9	
52019	2	RIO	Albán	120	93	113	107	96	97	92	95	0	0	0	1	0	0	1	3	0,0	0,0	0,0	9,3	0,0	0,0	10,9	31,5	
52022	3	EXP	Aldana	90	84	68	85	102	83	93	109	2	6	2	3	1	1	5	0	22,2	71,4	29,4	35,3	9,8	12,0	53,8	0,0	
52036	4	OCC	Ancuyá	98	68	78	60	82	70	55	80	3	1	2	2	2	1	2	1	22,2	14,7	25,6	33,3	24,4	14,3	36,4	12,6	
52051	5	JUA	Arboleda	90	107	89	75	87	90	73	86	2	2	2	3	1	2	1	2	22,2	18,7	22,5	40,0	11,5	22,2	13,7	23,2	
52079	6	TEL	Barbacoas	442	515	409	431	408	488	414	420	12	9	5	9	8	9	8	13	27,1	17,5	12,2	20,9	19,6	18,4	19,3	30,9	
52083	7	RIO	Belén	64	58	70	55	55	71	53	66	3	2	0	1	1	0	2	0	46,9	34,5	0,0	18,2	18,2	0,0	37,7	0,0	
52110	8	JUA	Buesaco	339	332	278	258	258	275	255	249	4	2	4	2	10	2	3	3	11,8	6,0	14,4	7,8	38,8	7,3	11,8	12,0	
52694	9	JUA	Cartago	117	92	81	76	71	69	70	70	1	1	1	0	2	3	1	0	8,5	10,9	12,3	0,0	28,2	43,5	14,3	0,0	
52240	10	CEN	Chachagüí	185	201	155	167	167	160	155	163	2	1	2	3	1	2	4	3	10,8	5,0	12,9	18,0	6,0	12,5	25,8	18,4	
52203	11	RIO	Colón Génova	129	125	102	82	86	88	83	82	3	3	4	0	1	0	0	1	23,3	24,0	39,2	0,0	11,6	0,0	0,0	12,2	
52207	12	OCC	Consacá	144	140	114	107	97	90	78	92	2	0	1	3	1	2	1	1	13,9	0,0	8,8	28,0	10,3	22,2	12,8	10,9	
52210	13	EXP	Contadero	98	101	80	70	79	86	68	77	3	0	1	0	0	0	2	1	30,6	0,0	12,5	0,0	0,0	0,0	29,4	13,0	
52215	14	EXP	Córdoba	235	239	212	169	201	196	198	196	2	1	2	2	2	4	3	2	8,5	4,2	9,4	11,8	10,0	20,4	15,2	10,2	
52224	15	EXP	Cuaspad	146	142	104	126	109	98	119	108	6	2	1	1	2	2	3	1	41,1	14,1	9,6	7,9	18,3	20,4	25,2	9,3	
52227	16	EXP	Cumbal	517	451	406	372	338	388	366	331	10	7	4	5	5	4	3	8	19,3	15,5	9,9	13,4	14,8	10,3	8,2	24,2	
52233	17	COR	Cumbitara	101	132	101	86	68	104	87	66	2	3	1	1	1	1	4	0	19,8	22,7	9,9	11,6	14,7	9,6	46,0	0,0	
52250	18	SAN	El Charco	342	382	429	367	213	218	339	235	14	9	6	16	7	3	8	4	40,9	23,6	14,0	43,6	32,9	13,8	23,6	17,0	
52254	19	GUA	El Peñal	110	97	47	62	71	54	48	68	3	0	0	0	1	1	1	0	27,3	0,0	0,0	0,0	14,1	18,5	20,8	0,0	
52256	20	COR	El Rosario	81	106	92	79	58	76	97	68	2	2	1	2	0	0	1	2	24,7	18,9	10,9	25,3	0,0	0,0	10,3	29,4	
52258	21	RIO	El Tablón de Gómez	223	151	212	183	155	145	165	158	5	4	1	3	4	3	0	5	22,4	26,5	4,7	16,4	25,8	20,7	0,0	31,7	
52260	22	GUA	El Tambo	142	186	170	169	145	129	143	140	5	3	2	3	0	3	0	2	35,2	16,1	11,8	17,8	0,0	23,3	0,0	14,3	
52250	23	PAS	Francisco Pizaro	114	153	125	102	84	53	52	80	5	0	2	4	2	0	1	0	43,9	0,0	16,0	39,2	23,8	0,0	19,2	0,0	
52287	24	EXP	Funes	79	88	69	59	61	58	53	57	1	1	3	0	0	0	2	1	12,7	11,4	43,5	0,0	0,0	34,5	18,9	17,5	
52317	25	EXP	Guachucal	245	169	167	181	195	183	208	192	3	4	1	5	3	2	5	3	12,2	23,7	6,0	27,6	15,4	10,9	24,0	15,6	
52320	26	SAB	Guaitarilla	136	157	116	120	116	111	117	110	1	3	2	1	3	3	0	2	7,4	19,1	17,2	8,3	25,9	27,0	0,0	18,2	
52323	27	EXP	Guaimatán	63	69	82	80	46	61	53	46	1	2	0	1	1	0	1	1	15,9	29,0	0,0	12,5	21,7	0,0	18,9	21,8	
52352	28	EXP	Iles	84	94	78	91	79	113	83	78	3	3	2	1	1	3	2	3	35,7	31,9	25,6	11,0	12,7	26,5	24,1	38,3	
52354	29	SAB	Imués	84	64	55	70	61	60	64	58	2	3	1	3	2	1	0	0	23,8	46,9	18,2	42,9	32,8	16,7	0,0	0,0	
52356	30	EXP	IpiALES	2.022	1.840	1.542	1.708	1.603	1.676	1.667	1.566	39	35	28	31	20	30	26	31	19,3	19,0	18,2	18,1	12,5	17,9	15,6	19,8	
52378	31	RIO	La Cruz	167	188	175	214	172	173	177	172	4	2	8	4	3	0	1	4	24,0	10,6	45,7	18,7	17,4	0,0	5,6	23,3	
52381	32	CEN	La Florida	141	123	101	110	104	94	109	101	2	2	1	2	2	0	1	1	14,2	16,3	9,9	18,2	19,2	0,0	9,2	9,9	
52385	33	GUA	La Llanada	26	56	66	41	55	59	55	59	1	1	0	0	0	0	5	1	38,5	17,9	0,0	0,0	0,0	0,0	90,9	16,9	
52390	34	SAN	La Tola	68	69	86	65	48	54	81	55	1	2	5	2	0	1	0	1	14,7	29,0	58,1	30,8	0,0	18,5	0,0	18,2	
52399	35	JUA	La Unión	368	413	376	385	406	373	378	403	5	5	3	4	11	9	0	5	13,6	12,1	8,0	10,4	27,1	24,1	0,0	12,4	
52405	36	COR	Leiva	191	112	92	94	95	113	115	90	3	1	1	0	1	2	1	0	15,7	8,9	10,9	0,0	10,5	17,7	8,7	0,0	
52411	37	OCC	Linares	150	149	114	74	90	72	74	86	4	1	0	2	0	0	1	1	26,7	6,7	0,0	27,0	0,0	0,0	13,5	11,6	
52418	38	GUA	Los Andes	118	118	108	104	90	118	104	87	0	0	1	1	3	1	0	2	0,0	0,0	9,3	9,6	33,3	8,5	0,0	23,0	
52427	39	TEL	Magüí	83	57	103	39	54	80	74	66	1	2	5	3	5	4	3	1	12,0	35,1	48,5	76,9	92,6	50,0	40,5	15,2	
52435	40	PIE	Mallama	85	105	81	84	64	75	83	64	2	0	1	0	1	0	1	2	23,5	0,0	12,3	0,0	15,6	0,0	12,0	31,4	
52473	41	SAN	Mosquera	145	123	95	106	87	114	96	91	2	5	2	1	3	1	5	0	13,8	40,7	21,1	9,4	34,5	8,8	52,1	0,0	
52480	42	CEN	Nariño	30	44	41	56	60	104	57	67	2	0	2	1	0	0	1	2	66,7	0,0	48,8	17,9	0,0	0,0	17,5	29,7	
52490	43	SAN	Olaya Herrera	314	323	296	293	214	209	278	240	9	6	6	7	3	6	8	3	28,7	18,6	20,3	23,9	14,0	28,7	28,8	12,5	
52506	44	SAB	Ospina	59	53	56	67	71	61	61	71	1	0	1	1	2	0	1	0	16,9	0,0	17,9	14,9	28,2	0,0	16,4	0,0	
52540	45	COR	Policarpa	165	169	168	142	126	152	160	127	3	4	2	2	6	2	4	0	18,2	23,7	11,9	14,1	47,6	13,2	25,0	0,0	
52560	46	EXP	Potosí	163	188	142	152	159	162	159	163	5	3	1	3	5	3	6	3	30,7	16,0	7,0	19,7	31,4	18,5	37,7	18,5	
52565	47	ABA	Providencia	75	67	63	61	47	38	58	46	3	2	1	0	1	0	1	0	40,0	29,9	15,9	0,0	21,3	0,0	17,2	0,0	
52573	48	EXP	Puerrés	111	109	108	111	103	107	115	100	1	2	1	0	3	0	0	0	9,0	18,3	9,3	0,0	29,1	0,0	0,0	0,0	
52585	49	EXP	Pupiales	256	239	206	211	208	225	180	203	0	1	1	7	3	3	3	4	0,0	4,2	4,9	33,2	14,4	13,3	16,7	19,7	
52612	50	PIE	Ricaurte	285	242	247	170	190	232	267	191	2	3	4	6	3	6	6	4	7,0	12,4	16,2	35,3	15,8	25,9	22,5	21,0	
52621	51	TEL	Roberto Payán	78	103	142	124	94	112	111	116	3	1	2	5	3	5	4	1	38,5	9,7	14,1	40,3	31,9	44,6	36,0	8,6	
52678	52	ABA	Samaniego	414	375	356	364	360	283	322	352	10	11	8	4	7	5	11	3	24,2	29,3	22,5	11,0	19,4	17,7	34,2	8,5	
52685	53	RIO	San Bernardo	32	85	83	85	92	87	71	97	3	3	2	3	0	2	1	0	93,8	35,3	24,1	35,3	0,0	23,0	14,1	0,0	
52687	54	JUA	San Lorenzo	249	207	193	183	178	159	177	178	6	1	2	5	6	0	1	2	24,1	4,8	10,4	27,3	33,7	0,0	5,6	11,2	
52693	55	RIO	San Pablo	167	170	163	182	141	121	146	135	3	4	1	3	5	2	2	1									

CANCER EN MENORES DE 18 AÑOS
DEPARTAMENTO DE NARIÑO - AÑO 2008 A 2015

Fuente: Subdirección de Salud Pública - SIVIGILA - Oficina de Epidemiología - IDSN

Codigo	#	Región	Municipios	CANCER EN MENORES DE 18 AÑOS																								
				POBLACION EN MENORES DE 18 AÑOS								CASOS								TASA X 100.000 < 18 años								
				2008	2009	2010	2011	2012	2013	2014	2015	2008	2009	2010	2011	2012	2013	2014	2015	2008	2009	2010	2011	2012	2013	2014	2015	
52001	1	CEN	Pasto	128.083	127.647	127.121	126.486	125.735	124.879	123.946	122.947						9	16									7,3	13,0
52019	2	RIO	Albán	6.965	6.969	6.969	6.969	6.960	6.948	6.933	6.912						0	0									0,0	0,0
52022	3	EXP	Aldana	2.112	2.045	1.982	1.922	1.865	1.806	1.753	1.699						0	0									0,0	0,0
52036	4	OCC	Ancuyá	2.680	2.586	2.495	2.399	2.313	2.222	2.132	2.043						0	1									0,0	48,9
52051	5	JUA	Arboleda	2.398	2.366	2.335	2.300	2.264	2.233	2.192	2.149						0	0									0,0	0,0
52079	6	TEL	Barbacoas	15.942	16.209	16.479	16.738	16.992	17.252	17.515	17.781						2	0									11,4	0,0
52083	7	RIO	Belén	2.190	2.170	2.145	2.111	2.076	2.038	1.999	1.968						0	1									0,0	50,8
52110	8	JUA	Buesaco	8.278	8.242	8.205	8.161	8.118	8.066	8.025	7.985						1	0									12,5	0,0
52694	9	JUA	Cartago	2.735	2.722	2.706	2.691	2.679	2.664	2.648	2.630						0	1									0,0	38,0
52240	10	CEN	Chachagüí	4.779	4.751	4.716	4.679	4.634	4.596	4.544	4.495						0	0									0,0	0,0
52203	11	RIO	Colón Genova	3.488	3.458	3.429	3.395	3.363	3.328	3.286	3.243						0	0									0,0	0,0
52207	12	OCC	Consaca	3.372	3.306	3.230	3.150	3.068	2.980	2.887	2.802						0	0									0,0	0,0
52210	13	EXP	Contadero	2.681	2.675	2.667	2.655	2.648	2.639	2.623	2.612						1	0									38,1	0,0
52215	14	EXP	Córdoba	4.753	4.663	4.567	4.473	4.376	4.284	4.195	4.112						0	2									0,0	48,6
52224	15	EXP	Cuaspué	3.226	3.208	3.184	3.162	3.138	3.120	3.095	3.071						0	0									0,0	0,0
52227	16	EXP	Cumbal	12.205	12.276	12.329	12.373	12.402	12.422	12.449	12.476						0	2									0,0	16,0
52233	17	COR	Cumbitara	4.951	5.060	5.167	5.280	5.388	5.501	5.612	5.726						0	1									0,0	17,5
52250	18	SAN	El Charco	14.150	14.536	14.927	15.327	15.733	16.150	16.567	16.990						0	0									0,0	0,0
52254	19	GUA	El Peñol	2.299	2.264	2.228	2.187	2.153	2.112	2.071	2.027						0	0									0,0	0,0
52256	20	COR	El Rosario	4.323	4.210	4.094	3.979	3.868	3.764	3.653	3.543						0	0									0,0	0,0
52258	21	RIO	El Tablón de Gómez	5.342	5.238	5.121	5.001	4.874	4.744	4.609	4.470						0	0									0,0	0,0
52260	22	GUA	El Tambo	4.820	4.670	4.523	4.381	4.234	4.090	3.955	3.829						0	0									0,0	0,0
52520	23	PAS	Francisco Pizaro	5.774	5.895	6.016	6.134	6.246	6.359	6.482	6.606						0	0									0,0	0,0
52287	24	EXP	Funes	2.300	2.264	2.228	2.191	2.151	2.114	2.073	2.032						0	0									0,0	0,0
52317	25	EXP	Guachucal	5.281	5.120	4.956	4.797	4.639	4.492	4.339	4.189						0	0									0,0	0,0
52320	26	SAB	Guaitarilla	4.464	4.314	4.164	4.023	3.880	3.745	3.613	3.483						1	0									27,7	0,0
52323	27	EXP	Gualmatán	1.853	1.828	1.798	1.765	1.745	1.711	1.686	1.662						0	0									0,0	0,0
52352	28	EXP	Iles	2.809	2.780	2.742	2.710	2.677	2.638	2.607	2.578						0	0									0,0	0,0
52354	29	SAB	Imués	2.481	2.394	2.315	2.233	2.156	2.079	2.003	1.929						0	0									0,0	0,0
52356	30	EXP	Ipiiales	42.150	42.691	43.195	43.659	44.080	44.478	44.859	45.220						1	2								2,2	4,4	
52378	31	RIO	La Cruz	5.812	5.724	5.641	5.558	5.477	5.392	5.311	5.245						1	0									18,8	0,0
52381	32	CEN	La Florida	3.558	3.436	3.323	3.212	3.110	3.020	2.933	2.859						1	1									34,1	35,0
52385	33	GUA	La Llanada	2.342	2.291	2.245	2.200	2.151	2.105	2.062	2.022						0	0									0,0	0,0
52390	34	SAN	La Tola	4.843	4.993	5.152	5.328	5.518	5.721	5.926	6.145						0	0									0,0	0,0
52399	35	JUA	La Unión	9.301	9.089	8.876	8.663	8.455	8.244	8.040	7.838						1	0								12,4	0,0	
52405	36	COR	Leiva	5.353	5.420	5.488	5.550	5.620	5.682	5.750	5.800						0	0									0,0	0,0
52411	37	OCC	Linares	3.603	3.511	3.415	3.328	3.236	3.147	3.055	2.951						0	0									0,0	0,0
52418	38	GUA	Los Andes	8.550	8.726	8.894	9.054	9.197	9.335	9.472	9.602						0	0									0,0	0,0
52427	39	TEL	Magüí Payán	8.579	8.761	8.938	9.109	9.280	9.452	9.637	9.830						0	0									0,0	0,0
52435	40	PIE	Mallama	3.670	3.591	3.513	3.427	3.343	3.261	3.175	3.095						0	0									0,0	0,0
52473	41	SAN	Mosquera	6.502	6.643	6.790	6.944	7.105	7.273	7.454	7.630						0	0									0,0	0,0
52480	42	CEN	Nariño	1.475	1.470	1.464	1.461	1.459	1.455	1.456	1.459						0	1									0,0	68,5
52490	43	SAN	Olaya Herrera	14.395	14.499	14.588	14.672	14.746	14.813	14.857	14.875						0	1									0,0	6,7
52506	44	SAB	Ospina	2.692	2.667	2.643	2.616	2.587	2.558	2.521	2.479						0	0									0,0	0,0
52540	45	COR	Policarpa	5.734	5.758	5.775	5.792	5.814	5.832	5.842	5.847						1	1									17,1	17,1
52560	46	EXP	Potosí	4.278	4.126	3.972	3.831	3.689	3.554	3.424	3.290						0	1									0,0	30,4
52565	47	ABA	Providencia	4.777	4.780	4.782	4.779	4.775	4.767	4.757	4.738						0	0									0,0	0,0
52573	48	EXP	Puerres	2.866	2.807	2.748	2.692	2.633	2.579	2.524	2.472						0	1									0,0	40,5
52585	49	EXP	Pupiales	5.957	5.868	5.785	5.704	5.620	5.547	5.467	5.384						0	3									0,0	55,7
52612	50	PIE	Ricarte	7.236	7.347	7.452	7.553	7.643	7.726	7.808	7.881						0	0									0,0	0,0
52621	51	TEL	Roberto Payán	8.624	8.801	8.974	9.154	9.341	9.532	9.729	9.925						0	1									0,0	10,1
52678	52	ABA	Samaniego	18.713	18.372	18.039	17.715	17.399	17.096	16.786	16.466						1	0									6,0	0,0
52685	53	RIO	San Bernardo	5.016	5.096	5.169	5.241	5.308	5.375	5.427	5.470						0	0									0,0	0,0
52687	54	JUA	San Lorenzo	6.910	6.849	6.781	6.715	6.646	6.575	6.506	6.433						0	0									0,0	0,0
52693	55	RIO	San Pablo	5.841	5.718	5.592	5.470	5.357	5.239	5.133	5.037						1	0									19,5	0,0
52683	56	OCC	Sandoná	8.178	8.089	7.993	7.885	7.778	7.667	7.548	7.414						1	0									13,2	0,0
52696	57	SAN	Santa Bárbara	7.532	7.444	7.361	7.281	7.195	7.120	7.048	6.986						1	0									14,2	0,0
52699	58	ABA	Santacruz	8.995	9.205	9.419	9.635	9.860	10.087	10.312	10.541						0	0									0,0	0,0
52720	59	SAB	Sapuyes	2.452	2.384	2.312	2.252	2.183	2.117	2.053	2.001						0	0									0,0	0,0
52786	60	COR	Taminango	6.011	5.986	5.967	5.941	5.921	5.898	5.881	5.872						0	1										

SINDROME DE RUBEOLA CONGENITA

DEPARTAMENTO DE NARIÑO - AÑO 2008 A 2015

Fuente: Subdirección de Salud Pública - SIVIGILA - Oficina de Epidemiología - IDSN

Codigo	#	Región	Municipios	SINDROME DE RUBEOLA CONGENITA																							
				POBLACION NACIDOS VIVOS								CASOS								TASA X 10.000 NV							
				2008	2009	2010	2011	2012	2013	2014	2015	2008	2009	2010	2011	2012	2013	2014	2015	2008	2009	2010	2011	2012	2013	2014	2015
52001	1	CEN	Pasto	5.487	5.071	5.032	4.872	4.865	4.828	5.052	4.756	0	0	0	0	0	0	0	0,0	0,0	0,0	0,0	0,0	0,0	0,0	0,0	
52019	2	RIO	Albán	120	93	113	107	96	97	92	95	0	0	0	0	0	0	0	0,0	0,0	0,0	0,0	0,0	0,0	0,0	0,0	
52022	3	EXP	Aldana	90	84	68	85	102	83	93	109	0	0	0	0	0	0	0	0,0	0,0	0,0	0,0	0,0	0,0	0,0	0,0	
52036	4	OCC	Ancuyá	98	68	78	60	82	70	55	80	0	0	0	0	0	0	0	0,0	0,0	0,0	0,0	0,0	0,0	0,0	0,0	
52051	5	JUA	Arboleda	90	107	89	75	87	90	73	86	0	0	0	0	0	0	0	0,0	0,0	0,0	0,0	0,0	0,0	0,0	0,0	
52079	6	TEL	Barbacoas	442	515	409	431	408	488	414	420	0	0	0	0	0	0	0	0,0	0,0	0,0	0,0	0,0	0,0	0,0	0,0	
52083	7	RIO	Belén	64	58	70	55	55	71	53	66	0	0	0	0	0	0	0	0,0	0,0	0,0	0,0	0,0	0,0	0,0	0,0	
52110	8	JUA	Buesaco	339	332	278	258	258	275	255	249	0	0	0	0	0	0	0	0,0	0,0	0,0	0,0	0,0	0,0	0,0	0,0	
52694	9	JUA	Cartago	117	92	81	76	71	69	70	70	0	0	0	0	0	0	0	0,0	0,0	0,0	0,0	0,0	0,0	0,0	0,0	
52240	10	CEN	Chachagüí	185	201	155	167	167	160	155	163	0	0	0	0	0	0	0	0,0	0,0	0,0	0,0	0,0	0,0	0,0	0,0	
52203	11	RIO	Colón Génova	129	125	102	82	86	88	83	82	0	0	0	0	0	0	0	0,0	0,0	0,0	0,0	0,0	0,0	0,0	0,0	
52207	12	OCC	Consacá	144	140	114	107	97	90	78	92	0	0	0	0	0	0	0	0,0	0,0	0,0	0,0	0,0	0,0	0,0	0,0	
52210	13	EXP	Contadero	98	101	80	70	79	86	68	77	0	0	0	0	0	0	0	0,0	0,0	0,0	0,0	0,0	0,0	0,0	0,0	
52215	14	EXP	Córdoba	235	239	212	169	201	196	198	196	0	0	0	0	0	0	0	0,0	0,0	0,0	0,0	0,0	0,0	0,0	0,0	
52224	15	EXP	Cuaspué	146	142	104	126	109	98	119	108	0	0	0	0	0	0	0	0,0	0,0	0,0	0,0	0,0	0,0	0,0	0,0	
52227	16	EXP	Cumbal	517	451	406	372	338	388	366	331	0	0	0	0	0	0	0	0,0	0,0	0,0	0,0	0,0	0,0	0,0	0,0	
52233	17	COR	Cumbitara	101	132	101	86	68	104	87	66	0	0	0	0	0	0	0	0,0	0,0	0,0	0,0	0,0	0,0	0,0	0,0	
52250	18	SAN	El Charco	342	382	429	367	213	218	339	235	0	0	0	0	0	0	0	0,0	0,0	0,0	0,0	0,0	0,0	0,0	0,0	
52254	19	GUA	El Peñal	110	97	47	62	71	54	48	68	0	0	0	0	0	0	0	0,0	0,0	0,0	0,0	0,0	0,0	0,0	0,0	
52256	20	COR	El Rosario	81	106	92	79	58	76	97	68	0	0	0	0	0	0	0	0,0	0,0	0,0	0,0	0,0	0,0	0,0	0,0	
52258	21	RIO	El Tablón de Gómez	223	151	212	183	155	145	165	158	0	0	0	0	0	0	0	0,0	0,0	0,0	0,0	0,0	0,0	0,0	0,0	
52260	22	GUA	El Tambo	142	186	170	169	145	129	143	140	0	0	0	0	0	0	0	0,0	0,0	0,0	0,0	0,0	0,0	0,0	0,0	
52520	23	PAS	Francisco Pizarro	114	153	125	102	84	53	52	80	0	0	0	0	0	0	0	0,0	0,0	0,0	0,0	0,0	0,0	0,0	0,0	
52287	24	EXP	Funes	79	88	69	59	61	58	53	57	0	0	0	0	0	0	0	0,0	0,0	0,0	0,0	0,0	0,0	0,0	0,0	
52317	25	EXP	Guachucal	245	169	167	181	195	183	208	192	0	0	0	0	0	0	0	0,0	0,0	0,0	0,0	0,0	0,0	0,0	0,0	
52320	26	SAB	Guaitarilla	136	157	116	120	116	111	117	110	0	0	0	0	0	0	0	0,0	0,0	0,0	0,0	0,0	0,0	0,0	0,0	
52323	27	EXP	Gualmatán	63	69	82	80	46	61	53	46	0	0	0	0	0	0	0	0,0	0,0	0,0	0,0	0,0	0,0	0,0	0,0	
52352	28	EXP	Iles	84	94	78	91	79	113	83	78	0	0	0	0	0	0	0	0,0	0,0	0,0	0,0	0,0	0,0	0,0	0,0	
52354	29	SAB	Imués	84	64	55	70	61	60	64	58	0	0	0	0	0	0	0	0,0	0,0	0,0	0,0	0,0	0,0	0,0	0,0	
52356	30	EXP	Ipiales	2.022	1.840	1.542	1.708	1.603	1.676	1.667	1.566	0	0	0	0	0	0	0	0,0	0,0	0,0	0,0	0,0	0,0	0,0	0,0	
52378	31	RIO	La Cruz	167	188	175	214	172	173	177	172	0	0	0	0	0	0	0	0,0	0,0	0,0	0,0	0,0	0,0	0,0	0,0	
52381	32	CEN	La Florida	141	123	101	110	104	94	109	101	0	0	0	0	0	0	0	0,0	0,0	0,0	0,0	0,0	0,0	0,0	0,0	
52385	33	GUA	La Llanada	26	56	66	41	55	59	55	59	0	0	0	0	0	0	0	0,0	0,0	0,0	0,0	0,0	0,0	0,0	0,0	
52390	34	SAN	La Tola	68	69	86	65	48	54	81	55	0	0	0	0	0	0	0	0,0	0,0	0,0	0,0	0,0	0,0	0,0	0,0	
52399	35	JUA	La Unión	368	413	376	385	406	373	378	403	0	0	0	0	0	0	0	0,0	0,0	0,0	0,0	0,0	0,0	0,0	0,0	
52405	36	COR	Leiva	191	112	92	94	95	113	115	90	0	0	0	0	0	0	0	0,0	0,0	0,0	0,0	0,0	0,0	0,0	0,0	
52411	37	OCC	Linares	150	149	114	74	90	72	74	86	0	0	0	0	0	0	0	0,0	0,0	0,0	0,0	0,0	0,0	0,0	0,0	
52418	38	GUA	Los Andes	118	118	108	104	90	118	104	87	0	0	0	0	0	0	0	0,0	0,0	0,0	0,0	0,0	0,0	0,0	0,0	
52427	39	TEL	Magüí	83	57	103	39	54	80	74	66	0	0	0	0	0	0	0	0,0	0,0	0,0	0,0	0,0	0,0	0,0	0,0	
52435	40	PIE	Mallama	85	105	81	84	64	75	83	64	0	0	0	0	0	0	0	0,0	0,0	0,0	0,0	0,0	0,0	0,0	0,0	
52473	41	SAN	Mosquera	145	123	95	106	87	114	96	91	0	0	0	0	0	0	0	0,0	0,0	0,0	0,0	0,0	0,0	0,0	0,0	
52480	42	CEN	Nariño	30	44	41	56	60	104	57	67	0	0	0	0	0	0	0	0,0	0,0	0,0	0,0	0,0	0,0	0,0	0,0	
52490	43	SAN	Olaya Herrera	314	323	296	293	214	209	278	240	0	0	0	0	0	0	0	0,0	0,0	0,0	0,0	0,0	0,0	0,0	0,0	
52506	44	SAB	Ospina	59	53	56	67	71	61	61	71	0	0	0	0	0	0	0	0,0	0,0	0,0	0,0	0,0	0,0	0,0	0,0	
52540	45	COR	Policarpa	165	169	168	142	126	152	160	127	0	0	0	0	0	0	0	0,0	0,0	0,0	0,0	0,0	0,0	0,0	0,0	
52560	46	EXP	Potosí	163	188	142	152	159	162	159	163	0	0	0	0	0	0	0	0,0	0,0	0,0	0,0	0,0	0,0	0,0	0,0	
52565	47	ABA	Providencia	75	67	63	61	47	38	58	46	0	0	0	0	0	0	0	0,0	0,0	0,0	0,0	0,0	0,0	0,0	0,0	
52573	48	EXP	Puerrés	111	109	108	111	103	107	115	100	0	0	0	0	0	0	0	0,0	0,0	0,0	0,0	0,0	0,0	0,0	0,0	
52585	49	EXP	Pupiales	256	239	206	211	208	225	180	203	0	0	0	0	0	0	0	0,0	0,0	0,0	0,0	0,0	0,0	0,0	0,0	
52612	50	PIE	Ricaurte	285	242	247	170	190	232	267	191	0	0	0	0	0	0	0	0,0	0,0	0,0	0,0	0,0	0,0	0,0	0,0	
52621	51	TEL	Roberto Payán	78	103	142	124	94	112	111	116	0	0	0	0	0	0	0	0,0	0,0	0,0	0,0	0,0	0,0	0,0	0,0	
52678	52	ABA	Samaniego	414	375	356	364	360	283	322	352	0	0	0	0	0	0	0	0,0	0,0	0,0	0,0	0,0	0,0	0,0	0,0	
52685	53	RIO	San Bernardo	32	85	83	85	92	87	71	97	0	0	0	0	0	0	0	0,0	0,0	0,0	0,0	0,0	0,0	0,0	0,0	
52687	54	JUA	San Lorenzo	249	207	193	183	178	159	177	178	0	0	0	0	0	0	0	0,0	0,0	0,0	0,0	0,0	0,0	0,0	0,0	
52693	55	RIO	San Pablo	167	170	163	182	141	121	146	135	0	0	0	0	0	0	0	0,0	0,0	0,0	0,0	0,0	0,0	0,0	0,0	
52683	56	OCC	Sandoná	277	296	207	222	196	187	181	185	0	0	0	0	0	0	0	0,0	0,0	0,0	0,0	0,0	0,0	0,0	0,0	
52696	57	SAN	Santa Bárbara	67	57	63	61	39	88	75	45	0	0	0	0	0	0	0	0,0	0,0	0,0	0,0	0,0	0,0	0,0	0,0	
52699	58	ABA	Santacruz	113	89	88	76	78																			



**15 PRIMERAS CAUSAS DE MORBILIDAD ATENDIDA EN CONSULTA EXTERNA Y ODONTOLÓGICA SEGÚN SEXO Y GRUPOS DE EDAD
REGION ABADES - AÑO 2015**

Fuente: Oficina Asesora de Planeación IDSN, Cubos SISPRO - RIPS / Ministerio de Salud y Protección Social

No.	DIAGNÓSTICO	Menor de un año		De 1 a 4 años		De 5 a 14 años		De 15 a 44 años		De 15 a 59 años		De 60 o más años		Total	%	Tasa * 100,000 Hb
		F	M	F	M	F	M	F	M	F	M	F	M			
1	K021 - CARIES DE LA DENTINA	1	2	2.434	2.591	14.378	15.043	30.563	17.026	6.293	3.450	1.784	1.505	95.070	6,5	5.450,5
2	I10X - HIPERTENSION ESENCIAL (PRIMARIA)	0	0	0	1	7	8	1.836	844	8.436	2.951	23.528	12.724	50.335	3,4	2.885,8
3	K051 - GINGIVITIS CRONICA	0	0	1.678	1.724	7.399	7.472	13.578	7.978	3.125	1.779	778	737	46.248	3,1	2.651,5
4	B829 - PARASITOSIS INTESTINAL, SIN OTRA ESPECIFICACION	13	15	3.496	3.556	9.709	9.687	7.208	4.429	1.680	843	1.060	727	42.423	2,9	2.432,2
5	A09X - DIARREA Y GASTROENTERITIS DE PRESUNTO ORIGEN INFECCIOSO	34	44	4.605	5.150	4.345	4.646	8.915	5.717	2.814	1.582	2.604	1.556	42.012	2,9	2.408,6
6	N390 - INFECCION DE VIAS URINARIAS, SITIO NO ESPECIFICADO	4	2	1.270	551	2.824	970	17.041	2.231	5.407	1.133	4.590	1.820	37.843	2,6	2.169,6
7	J00X - RINOFARINGITIS AGUDA (RESFRIADO COMUN)	89	116	5.685	5.864	5.084	5.070	6.298	3.142	2.125	861	1.860	1.184	37.378	2,5	2.143,0
8	M545 - LUMBAGO NO ESPECIFICADO	0	0	12	29	243	166	7.494	4.743	4.818	2.558	3.918	2.927	26.908	1,8	1.542,7
9	K297 - GASTRITIS, NO ESPECIFICADA	1	1	33	26	839	470	8.030	3.163	3.428	1.497	3.071	1.775	22.334	1,5	1.280,5
10	J039 - AMIGDALITIS AGUDA, NO ESPECIFICADA	1	0	1.146	1.325	3.040	3.032	4.417	2.609	1.247	510	716	371	18.414	1,3	1.055,7
11	M255 - DOLOR EN ARTICULACION	0	0	71	65	460	424	3.781	1.983	3.201	1.083	2.682	1.392	15.142	1,0	868,1
12	K020 - CARIES LIMITADA AL ESMALTE	0	0	427	452	2.919	2.923	4.467	2.378	826	387	162	126	15.067	1,0	863,8
13	K295 - GASTRITIS CRONICA, NO ESPECIFICADA	0	0	9	6	214	124	4.636	2.322	2.574	1.184	2.408	1.467	14.944	1,0	856,8
14	N771 - VAGINITIS, VULVITIS Y VULVOVAGINITIS EN ENFERMEDADES INFECCIOSAS Y PARASITARIAS CLASIFICADAS EN OTRA PARTE	0	0	34	0	426	0	9.455	0	2.800	0	687	0	13.402	0,9	1.542,6
15	J030 - AMIGDALITIS ESTREPTOCOCICA	0	1	474	530	1.803	1.948	3.361	1.888	931	391	436	209	11.972	0,8	686,4
Otras causas		612	692	39.389	43.903	63.267	70.707	280.582	128.834	118.829	52.965	107.233	72.040	979.053	66,7	--
Total		755	873	60.763	65.773	116.957	122.690	411.662	189.287	168.534	73.174	157.517	100.560	1.468.545	100,0	84.194,6

**15 PRIMERAS CAUSAS DE MORBILIDAD ATENDIDA EN CONSULTA EXTERNA Y ODONTOLÓGICA SEGÚN SEXO Y GRUPOS DE EDAD
SUBREGION ABADES - AÑO 2015**

Fuente: Oficina Asesora de Planeación IDSN, Cubos SISPRO - RIPS / Ministerio de Salud y Protección Social

No.	DIAGNÓSTICO	Menor de un año		De 1 a 4 años		De 5 a 14 años		De 15 a 44 años		De 15 a 59 años		De 60 o más años		Total	%	Tasa * 100,000 Hb
		F	M	F	M	F	M	F	M	F	M	F	M			
1	K029 - CARIES DENTAL, NO ESPECIFICADA	0	0	52	76	434	445	790	366	80	36	28	22	2.329	8,9	2.560,1
2	I10X - HIPERTENSION ESENCIAL (PRIMARIA)	0	0	0	0	0	2	23	17	134	44	599	324	1.143	4,4	1.256,4
3	K021 - CARIES DE LA DENTINA	0	0	21	33	138	153	358	171	47	24	7	12	964	3,7	1.059,7
4	K020 - CARIES LIMITADA AL ESMALTE	0	0	17	21	128	132	273	113	23	9	4	4	724	2,8	795,8
5	N390 - INFECCION DE VIAS URINARIAS, SITIO NO ESPECIFICADO	0	0	29	8	53	21	298	47	78	29	114	44	721	2,8	792,6
6	A09X - DIARREA Y GASTROENTERITIS DE PRESUNTO ORIGEN INFECCIOSO	0	0	80	105	79	45	112	74	50	28	52	36	661	2,5	726,6
7	B829 - PARASITOSIS INTESTINAL, SIN OTRA ESPECIFICACION	0	0	41	48	141	127	109	58	17	11	19	12	583	2,2	640,9
8	J00X - RINOFARINGITIS AGUDA (RESFRIADO COMUN)	1	1	72	87	65	67	85	49	31	15	32	26	531	2,0	583,7
9	M545 - LUMBAGO NO ESPECIFICADO	0	0	0	0	6	4	124	101	71	42	83	73	504	1,9	554,0
10	K297 - GASTRITIS, NO ESPECIFICADA	0	0	0	1	10	5	155	68	48	29	85	42	443	1,7	487,0
11	K051 - GINGIVITIS CRONICA	0	0	3	9	46	49	147	82	25	18	3	7	389	1,5	427,6
12	J039 - AMIGDALITIS AGUDA, NO ESPECIFICADA	0	0	35	29	58	56	87	55	18	11	17	11	377	1,4	414,4
13	K050 - GINGIVITIS AGUDA	0	0	3	1	11	13	176	80	25	11	7	7	334	1,3	367,1
14	K055 - OTRAS ENFERMEDADES PERIODONTALES	0	0	10	8	78	79	110	34	7	2	3	2	333	1,3	366,0
15	K295 - GASTRITIS CRONICA, NO ESPECIFICADA	0	0	0	0	3	2	88	44	50	32	60	34	313	1,2	344,1
	Otras causas	6	8	452	607	920	969	4.390	2.500	1.579	837	2.055	1.373	15.696	60,3	--
	Total	7	9	815	1.033	2.170	2.169	7.325	3.859	2.283	1.178	3.168	2.029	26.045	100,0	28.629,7

**15 PRIMERAS CAUSAS DE MORBILIDAD ATENDIDA EN CONSULTA EXTERNA Y ODONTOLÓGICA SEGÚN SEXO Y GRUPOS DE EDAD
SUBREGION CENTRO - AÑO 2015**

Fuente: Oficina Asesora de Planeación IDSN, Cubos SISPRO - RIPS / Ministerio de Salud y Protección Social

No.	DIAGNÓSTICO	Menor de un año		De 1 a 4 años		De 5 a 14 años		De 15 a 44 años		De 15 a 59 años		De 60 o más años		Total	%	Tasa * 100,000 Hb
		F	M	F	M	F	M	F	M	F	M	F	M			
1	K021 - CARIES DE LA DENTINA	0	0	951	967	5.220	5.443	12.488	7.412	3.056	1.704	707	654	38.602	5,9	7.897,3
2	K051 - GINGIVITIS CRONICA	0	0	1.254	1.305	5.681	5.768	10.368	6.242	2.419	1.365	567	533	35.502	5,4	7.263,1
3	I10X - HIPERTENSION ESENCIAL (PRIMARIA)	0	0	0	1	4	4	564	358	3.596	1.459	9.969	5.438	21.393	3,2	4.376,6
4	A09X - DIARREA Y GASTROENTERITIS DE PRESUNTO ORIGEN INFECCIOSO	2	9	1.529	1.697	1.894	1.925	4.712	3.282	1.450	807	1.166	648	19.121	2,9	3.911,8
5	B829 - PARASITOSIS INTESTINAL, SIN OTRA ESPECIFICACION	0	0	1.312	1.328	3.631	3.615	2.736	1.866	621	359	274	219	15.961	2,4	3.265,4
6	J00X - RINOFARINGITIS AGUDA (RESFRIADO COMUN)	26	38	2.234	2.287	1.810	1.806	2.479	1.369	942	392	708	463	14.554	2,2	2.977,5
7	N390 - INFECCION DE VIAS URINARIAS, SITIO NO ESPECIFICADO	0	0	523	198	1.042	326	6.461	791	2.216	430	1.734	600	14.321	2,2	2.929,8
8	K297 - GASTRITIS, NO ESPECIFICADA	0	0	17	11	407	238	3.853	1.623	1.704	785	1.289	771	10.698	1,6	2.188,6
9	M545 - LUMBAGO NO ESPECIFICADO	0	0	2	3	78	40	2.791	2.084	1.868	1.094	1.280	951	10.191	1,5	2.084,9
10	J039 - AMIGDALITIS AGUDA, NO ESPECIFICADA	1	0	547	618	1.292	1.295	1.963	1.243	568	237	293	136	8.193	1,2	1.676,1
11	E039 - HIPOTIROIDISMO, NO ESPECIFICADO	0	0	40	41	147	130	2.361	383	1.999	286	1.482	369	7.238	1,1	1.480,8
12	M255 - DOLOR EN ARTICULACION	0	0	29	20	175	178	1.642	985	1.553	541	1.072	581	6.776	1,0	1.386,3
13	K020 - CARIES LIMITADA AL ESMALTE	0	0	127	125	880	895	2.215	1.219	576	261	84	67	6.449	1,0	1.319,4
14	N771 - VAGINITIS, VULVITIS Y VULVOVAGINITIS EN ENFERMEDADES INFECCIOSAS Y PARASITARIAS CLASIFICADAS EN OTRA PARTE	0	0	10	0	172	0	4.251	0	1.251	0	286	0	5.970	0,9	2.370,2
15	K295 - GASTRITIS CRONICA, NO ESPECIFICADA	0	0	1	0	58	41	1.461	690	1.051	501	754	519	5.076	0,8	1.038,5
Otras causas		29	47	8.576	8.601	22.491	21.704	60.345	29.547	24.870	10.221	21.665	11.949	220.045	33,4	--
Total		180	256	25.203	26.486	48.430	50.950	182.575	92.636	82.713	37.579	68.831	43.360	659.199	100,0	134.861,0

**15 PRIMERAS CAUSAS DE MORBILIDAD ATENDIDA EN CONSULTA EXTERNA Y ODONTOLÓGICA SEGÚN SEXO Y GRUPOS DE EDAD
SUBREGION CORDILLERA - AÑO 2015**

Fuente: Oficina Asesora de Planeación IDSN, Cubos SISPRO - RIPS / Ministerio de Salud y Protección Social

No.	DIAGNÓSTICO	Menor de un año		De 1 a 4 años		De 5 a 14 años		De 15 a 44 años		De 15 a 59 años		De 60 o más años		Total	%	Tasa * 100,000 Hb
		F	M	F	M	F	M	F	M	F	M	F	M			
1	I10X - HIPERTENSION ESENCIAL (PRIMARIA)	0	0	0	0	0	0	88	29	398	117	977	584	2.193	4,6	2.860,7
2	K021 - CARIES DE LA DENTINA	0	0	43	45	292	349	669	287	113	63	32	41	1.934	4,0	2.522,8
3	K022 - CARIES DEL CEMENTO	0	0	59	61	401	396	511	260	92	41	34	28	1.883	3,9	2.456,3
4	A09X - DIARREA Y GASTROENTERITIS DE PRESUNTO ORIGEN INFECCIOSO	0	0	197	211	192	198	233	150	97	47	91	67	1.483	3,1	1.934,5
5	N390 - INFECCION DE VIAS URINARIAS, SITIO NO ESPECIFICADO	0	0	53	26	134	42	602	86	211	41	189	81	1.465	3,0	1.911,0
6	J00X - RINOFARINGITIS AGUDA (RESFRIADO COMUN)	1	2	153	184	162	163	178	77	81	29	72	50	1.152	2,4	1.502,7
7	K036 - DEPOSITOS [ACRECIONES] EN LOS DIENTES	0	0	0	0	8	10	642	238	91	43	9	17	1.058	2,2	1.380,1
8	J039 - AMIGDALITIS AGUDA, NO ESPECIFICADA	0	0	75	83	163	174	231	139	79	21	51	37	1.053	2,2	1.373,6
9	M545 - LUMBAGO NO ESPECIFICADO	0	0	0	1	12	8	260	134	184	90	144	121	954	2,0	1.244,5
10	B829 - PARASITOSIS INTESTINAL, SIN OTRA ESPECIFICACION	0	0	42	28	205	177	132	72	38	21	24	12	751	1,6	979,7
11	K297 - GASTRITIS, NO ESPECIFICADA	0	0	0	0	30	21	253	82	108	49	129	68	740	1,5	965,3
12	N771 - VAGINITIS, VULVITIS Y VULVOVAGINITIS EN ENFERMEDADES INFECCIOSAS Y PARASITARIAS CLASIFICADAS EN OTRA PARTE	0	0	2	0	25	0	430	0	102	0	28	0	587	1,2	1.597,1
13	K295 - GASTRITIS CRONICA, NO ESPECIFICADA	0	0	0	0	15	7	193	67	92	50	109	53	586	1,2	764,4
14	N760 - VAGINITIS AGUDA	0	0	3	0	25	0	358	0	105	0	21	0	512	1,1	1.393,0
15	M255 - DOLOR EN ARTICULACION	0	0	1	2	13	12	118	64	119	34	83	65	511	1,1	666,6
Otras causas		1	2	628	641	1.677	1.557	4.898	1.685	1.910	646	1.993	1.224	16.862	35,1	--
Total		25	26	1.606	1.899	3.948	4.087	13.916	5.350	5.475	2.291	5.548	3.892	48.063	100,0	62.696,3

**15 PRIMERAS CAUSAS DE MORBILIDAD ATENDIDA EN CONSULTA EXTERNA Y ODONTOLÓGICA SEGÚN SEXO Y GRUPOS DE EDAD
SUBREGION EXPROVINCIA DE OBANDO - AÑO 2015**

Fuente: Oficina Asesora de Planeación IDSN, Cubos SISPRO - RIPS / Ministerio de Salud y Protección Social

No.	DIAGNÓSTICO	Menor de un año		De 1 a 4 años		De 5 a 14 años		De 15 a 44 años		De 15 a 59 años		De 60 o más años		Total	%	Tasa * 100,000 Hb
		F	M	F	M	F	M	F	M	F	M	F	M			
1	K021 - CARIES DE LA DENTINA	0	1	437	506	2.642	2.742	4.982	2.434	1.209	568	355	306	16.182	7,7	5.609,4
2	B829 - PARASITOSIS INTESTINAL, SIN OTRA ESPECIFICACION	0	0	844	886	2.195	2.228	1.276	808	336	148	236	146	9.103	4,3	3.155,5
3	A09X - DIARREA Y GASTROENTERITIS DE PRESUNTO ORIGEN INFECCIOSO	3	4	737	857	644	732	1.416	786	450	252	435	252	6.568	3,1	2.276,8
4	I10X - HIPERTENSION ESENCIAL (PRIMARIA)	0	0	0	0	0	1	160	80	824	269	3.054	1.612	6.000	2,8	2.079,9
5	N390 - INFECCION DE VIAS URINARIAS, SITIO NO ESPECIFICADO	0	0	138	74	404	139	2.299	254	951	160	813	259	5.491	2,6	1.903,4
6	K020 - CARIES LIMITADA AL ESMALTE	0	0	173	180	1.407	1.402	1.042	644	125	58	38	27	5.096	2,4	1.766,5
7	K050 - GINGIVITIS AGUDA	0	1	46	56	427	385	2.218	990	503	204	161	99	5.090	2,4	1.764,4
8	J030 - AMIGDALITIS ESTREPTOCOCICA	0	0	205	225	758	847	1.254	637	355	159	194	100	4.734	2,2	1.641,0
9	J00X - RINOFARINGITIS AGUDA (RESFRIADO COMUN)	10	8	785	779	624	630	732	310	222	88	256	137	4.581	2,2	1.588,0
10	M545 - LUMBAGO NO ESPECIFICADO	0	0	1	5	27	17	995	524	705	302	636	418	3.630	1,7	1.258,3
11	K036 - DEPOSITOS [ACRECIONES] EN LOS DIENTES	0	0	87	80	520	542	1.051	638	288	115	120	58	3.499	1,7	1.212,9
12	K297 - GASTRITIS, NO ESPECIFICADA	0	0	6	4	80	47	1.027	383	491	179	564	302	3.083	1,5	1.068,7
13	K051 - GINGIVITIS CRONICA	0	0	79	73	357	373	941	584	303	209	52	98	3.069	1,5	1.063,9
14	J039 - AMIGDALITIS AGUDA, NO ESPECIFICADA	0	0	124	156	311	305	512	258	174	57	106	51	2.054	1,0	712,0
15	J029 - FARINGITIS AGUDA, NO ESPECIFICADA	0	0	169	144	267	274	475	211	198	75	149	81	2.043	1,0	708,2
Otras causas		65	60	5.916	6.417	7.737	8.664	36.048	14.228	17.356	6.372	17.629	10.749	131.241	62,1	--
Total		78	74	9.747	10.442	18.400	19.328	56.428	23.769	24.490	9.215	24.798	14.695	211.464	100,0	73.303,3

**15 PRIMERAS CAUSAS DE MORBILIDAD ATENDIDA EN CONSULTA EXTERNA Y ODONTOLÓGICA SEGÚN SEXO Y GRUPOS DE EDAD
SUBREGION GUAMBUYACO - AÑO 2015**

Fuente: Oficina Asesora de Planeación IDSN, Cubos SISPRO - RIPS / Ministerio de Salud y Protección Social

No.	DIAGNÓSTICO	Menor de un año		De 1 a 4 años		De 5 a 14 años		De 15 a 44 años		De 15 a 59 años		De 60 o más años		Total	%	Tasa * 100,000 Hb
		F	M	F	M	F	M	F	M	F	M	F	M			
1	K021 - CARIES DE LA DENTINA	0	0	39	46	259	263	628	353	71	54	20	14	1.747	6,0	3.970,6
2	I10X - HIPERTENSION ESENCIAL (PRIMARIA)	0	0	0	0	1	0	42	12	178	53	557	319	1.162	4,0	2.641,0
3	A09X - DIARREA Y GASTROENTERITIS DE PRESUNTO ORIGEN INFECCIOSO	0	0	90	99	83	125	153	99	35	27	83	40	834	2,9	1.895,5
4	J00X - RINOFARINGITIS AGUDA (RESFRIADO COMUN)	0	2	95	103	97	117	148	77	55	30	59	40	823	2,8	1.870,5
5	N390 - INFECCION DE VIAS URINARIAS, SITIO NO ESPECIFICADO	1	0	24	15	57	16	281	36	99	23	93	38	683	2,4	1.552,3
6	M545 - LUMBAGO NO ESPECIFICADO	0	0	0	0	3	7	160	90	116	65	102	95	638	2,2	1.450,1
7	J039 - AMIGDALITIS AGUDA, NO ESPECIFICADA	0	0	31	38	100	102	127	68	39	13	22	8	548	1,9	1.245,5
8	K295 - GASTRITIS CRONICA, NO ESPECIFICADA	0	0	0	0	5	5	159	52	77	39	81	63	481	1,7	1.093,2
9	B829 - PARASITOSIS INTESTINAL, SIN OTRA ESPECIFICACION	0	0	19	14	80	77	88	61	32	24	19	20	434	1,5	986,4
10	M255 - DOLOR EN ARTICULACION	0	0	1	1	7	8	52	38	60	21	83	45	316	1,1	718,2
11	K291 - OTRAS GASTRITIS AGUDAS	0	0	1	4	13	8	111	46	35	19	46	32	315	1,1	715,9
12	K297 - GASTRITIS, NO ESPECIFICADA	0	0	2	1	17	11	85	36	38	22	37	32	281	1,0	638,7
13	N771 - VAGINITIS, VULVITIS Y VULVOVAGINITIS EN ENFERMEDADES INFECCIOSAS Y PARASITARIAS CLASIFICADAS EN OTRA PARTE	0	0	1	0	12	0	176	0	47	0	17	0	253	0,9	1.164,3
14	K020 - CARIES LIMITADA AL ESMALTE	0	0	22	10	37	38	86	47	6	4	0	2	252	0,9	572,8
15	G430 - MIGRAÑA SIN AURA [MIGRAÑA COMUN]	0	0	0	1	20	11	102	25	44	10	18	9	240	0,8	545,5
Otras causas		14	17	674	757	1.179	1.370	5.420	2.531	2.270	1.126	2.573	1.981	19.912	68,9	--
Total		15	19	999	1.089	1.970	2.158	7.818	3.571	3.202	1.530	3.810	2.738	28.919	100,0	65.728,0

**15 PRIMERAS CAUSAS DE MORBILIDAD ATENDIDA EN CONSULTA EXTERNA Y ODONTOLÓGICA SEGÚN SEXO Y GRUPOS DE EDAD
SUBREGION JUANAMBU - AÑO 2015**

Fuente: Oficina Asesora de Planeación IDSN, Cubos SISPRO - RIPS / Ministerio de Salud y Protección Social

No.	DIAGNÓSTICO	Menor de un año		De 1 a 4 años		De 5 a 14 años		De 15 a 44 años		De 15 a 59 años		De 60 o más años		Total	%	Tasa * 100,000 Hb
		F	M	F	M	F	M	F	M	F	M	F	M			
1	I10X - HIPERTENSION ESENCIAL (PRIMARIA)	0	0	0	0	0	0	67	36	382	122	1102	669	2378	3,6	2.762,6
2	N390 - INFECCION DE VIAS URINARIAS, SITIO NO ESPECIFICADO	0	0	97	33	166	47	825	120	276	70	264	135	2033	3,1	2.361,8
3	K021 - CARIES DE LA DENTINA	0	0	67	81	287	301	718	371	102	45	25	20	2017	3,1	2.343,2
4	A09X - DIARREA Y GASTROENTERITIS DE PRESUNTO ORIGEN INFECCIOSO	0	3	232	273	211	226	345	217	104	62	113	83	1869	2,9	2.171,3
5	J00X - RINOFARINGITIS AGUDA (RESFRIADO COMUN)	1	5	234	237	215	239	281	176	113	44	75	60	1680	2,6	1.951,7
6	B829 - PARASITOSIS INTESTINAL, SIN OTRA ESPECIFICACION	0	0	129	110	353	317	270	197	57	36	39	31	1539	2,4	1.787,9
7	M545 - LUMBAGO NO ESPECIFICADO	0	0	0	2	13	11	400	276	225	129	230	184	1470	2,2	1.707,7
8	K036 - DEPOSITOS [ACRECCIONES] EN LOS DIENTES	0	0	39	32	244	198	396	243	73	43	13	23	1304	2,0	1.514,9
9	K297 - GASTRITIS, NO ESPECIFICADA	0	0	1	0	41	17	343	132	145	65	135	87	966	1,5	1.122,2
10	N771 - VAGINITIS, VULVITIS Y VULVOVAGINITIS EN ENFERMEDADES INFECCIOSAS Y PARASITARIAS CLASIFICADAS EN OTRA PARTE	0	0	4	0	35	0	640	0	172	0	42	0	893	1,4	2.156,7
11	J030 - AMIGDALITIS ESTREPTOCOCICA	0	0	28	30	135	123	212	136	52	25	40	15	796	1,2	924,7
12	M255 - DOLOR EN ARTICULACION	0	0	8	2	20	17	188	133	125	49	115	72	729	1,1	846,9
13	J039 - AMIGDALITIS AGUDA, NO ESPECIFICADA	0	0	32	51	133	134	162	84	42	23	35	15	711	1,1	826,0
14	K295 - GASTRITIS CRONICA, NO ESPECIFICADA	0	0	1	1	27	10	240	102	120	52	81	54	688	1,1	799,3
15	J029 - FARINGITIS AGUDA, NO ESPECIFICADA	0	0	34	25	61	74	168	118	56	26	39	27	628	1,0	729,6
Otras causas		26	26	1928	2186	2828	3142	13241	5935	5173	2353	5140	3657	45635	69,8	--
Total		27	34	2834	3063	4769	4856	18496	8276	7217	3144	7488	5132	65336	100,0	75.902,4



**15 PRIMERAS CAUSAS DE MORBILIDAD ATENDIDA EN CONSULTA EXTERNA Y ODONTOLÓGICA SEGÚN SEXO Y GRUPOS DE EDAD
SUBREGION OCCIDENTE - AÑO 2015**

Fuente: Oficina Asesora de Planeación IDSN, Cubos SISPRO - RIPS / Ministerio de Salud y Protección Social

No.	DIAGNÓSTICO	Menor de un año		De 1 a 4 años		De 5 a 14 años		De 15 a 44 años		De 15 a 59 años		De 60 o más años		Total	%	Tasa * 100,000 Hb
		F	M	F	M	F	M	F	M	F	M	F	M			
1	K021 - CARIES DE LA DENTINA	1	0	36	58	455	507	963	436	152	73	30	26	2737	5,1	5.243,7
2	I10X - HIPERTENSION ESENCIAL (PRIMARIA)	0	0	0	0	0	0	55	17	309	82	1143	609	2215	4,1	4.243,6
3	K036 - DEPOSITOS [ACRECIONES] EN LOS DIENTES	0	0	48	56	268	265	864	383	148	40	29	15	2116	4,0	4.054,0
4	A09X - DIARREA Y GASTROENTERITIS DE PRESUNTO ORIGEN INFECCIOSO	0	1	177	221	237	260	405	271	159	99	158	112	2100	3,9	4.023,3
5	N390 - INFECCION DE VIAS URINARIAS, SITIO NO ESPECIFICADO	0	0	44	12	106	26	578	73	209	41	228	78	1395	2,6	2.672,6
6	J00X - RINOFARINGITIS AGUDA (RESFRIADO COMUN)	1	3	151	197	167	174	196	115	62	34	89	69	1258	2,4	2.410,1
7	K297 - GASTRITIS, NO ESPECIFICADA	0	0	0	0	39	19	341	116	183	73	186	108	1065	2,0	2.040,4
8	M545 - LUMBAGO NO ESPECIFICADO	0	0	0	0	13	8	254	153	164	102	176	153	1023	1,9	1.959,9
9	J068 - OTRAS INFECCIONES AGUDAS DE SITIOS MULTIPLES DE LAS VIAS RESPIRATORIAS SUPERIORES	0	0	49	71	165	209	168	131	54	32	33	30	942	1,8	1.804,7
10	B829 - PARASITOSIS INTESTINAL, SIN OTRA ESPECIFICACION	0	0	23	33	174	183	138	132	31	25	26	31	796	1,5	1.525,0
11	K295 - GASTRITIS CRONICA, NO ESPECIFICADA	0	0	0	0	6	8	194	71	128	56	137	86	686	1,3	1.314,3
12	N760 - VAGINITIS AGUDA	0	0	1	0	32	0	332	0	118	0	35	0	518	1,0	2.047,3
13	K040 - PULPITIS	0	0	3	2	57	67	174	85	39	21	24	11	483	0,9	925,4
14	M255 - DOLOR EN ARTICULACION	0	0	2	2	16	21	98	59	85	31	103	64	481	0,9	921,5
15	J030 - AMIGDALITIS ESTREPTOCOCICA	0	0	27	30	59	74	88	51	39	12	20	8	408	0,8	781,7
Otras causas		22	24	1001	1302	2148	2548	9000	4107	4543	1983	5108	3411	35197	65,9	--
Total		24	28	1562	1984	3942	4369	13848	6200	6423	2704	7525	4811	53420	100,0	102.345,0



**15 PRIMERAS CAUSAS DE MORBILIDAD ATENDIDA EN CONSULTA EXTERNA Y ODONTOLÓGICA SEGÚN SEXO Y GRUPOS DE EDAD
SUBREGION PACIFICO SUR - AÑO 2015**

Fuente: Oficina Asesora de Planeación IDSN, Cubos SISPRO - RIPS / Ministerio de Salud y Protección Social

No.	DIAGNÓSTICO	Menor de un año		De 1 a 4 años		De 5 a 14 años		De 15 a 44 años		De 15 a 59 años		De 60 o más años		Total	%	Tasa * 100,000 Hb
		F	M	F	M	F	M	F	M	F	M	F	M			
1	B829 - PARASITOSIS INTESTINAL, SIN OTRA ESPECIFICACION	13	11	593	595	1.394	1.409	1.493	655	336	104	285	168	7.056	6,1	3.286,5
2	J00X - RINOFARINGITIS AGUDA (RESFRIADO COMUN)	21	23	957	968	1.008	957	1.176	424	304	102	245	137	6.322	5,4	2.944,6
3	K021 - CARIES DE LA DENTINA	0	0	173	193	1.043	1.027	1.858	757	339	156	207	113	5.866	5,0	2.732,2
4	I10X - HIPERTENSION ESENCIAL (PRIMARIA)	0	0	0	0	1	0	386	145	1.028	329	2.003	935	4.827	4,1	2.248,3
5	N390 - INFECCION DE VIAS URINARIAS, SITIO NO ESPECIFICADO	0	0	93	51	246	128	1.927	259	376	106	291	157	3.634	3,1	1.692,6
6	M545 - LUMBAGO NO ESPECIFICADO	0	0	4	15	40	23	1.040	513	606	260	497	305	3.303	2,8	1.538,4
7	A09X - DIARREA Y GASTROENTERITIS DE PRESUNTO ORIGEN INFECCIOSO	7	5	507	526	299	350	396	175	94	59	83	54	2.555	2,2	1.190,0
8	M255 - DOLOR EN ARTICULACION	0	0	7	6	56	51	666	201	447	97	393	142	2.066	1,8	962,3
9	D509 - ANEMIA POR DEFICIENCIA DE HIERRO SIN OTRA ESPECIFICACION	0	0	126	135	329	307	594	273	117	55	70	52	2.058	1,8	958,6
10	K051 - GINGIVITIS CRONICA	0	0	53	55	294	297	627	341	147	82	76	45	2.017	1,7	939,5
11	J459 - ASMA, NO ESPECIFICADA	1	1	196	202	166	178	200	134	50	13	42	35	1.218	1,0	567,3
12	N760 - VAGINITIS AGUDA	0	0	2	0	46	0	960	0	156	0	37	0	1.201	1,0	1.125,8
13	K297 - GASTRITIS, NO ESPECIFICADA	0	0	1	2	33	13	488	181	139	63	124	67	1.111	1,0	517,5
14	J189 - NEUMONIA, NO ESPECIFICADA	3	5	316	333	120	138	63	32	21	10	35	22	1.098	0,9	511,4
15	K295 - GASTRITIS CRONICA, NO ESPECIFICADA	0	0	1	0	17	11	477	260	95	48	109	54	1.072	0,9	499,3
Otras causas		112	120	3.879	4.432	5.877	6.522	23.719	7.699	6.450	2.796	5.724	3.785	71.115	61,0	--
Total		157	165	6.908	7.513	10.969	11.411	36.070	12.049	10.705	4.280	10.221	6.071	116.519	100,0	54.271,1

**15 PRIMERAS CAUSAS DE MORBILIDAD ATENDIDA EN CONSULTA EXTERNA Y ODONTOLÓGICA SEGÚN SEXO Y GRUPOS DE EDAD
SUBREGION PIE DE MONTE COSTERO - AÑO 2015**

Fuente: Oficina Asesora de Planeación IDSN, Cubos SISPRO - RIPS / Ministerio de Salud y Protección Social

No.	DIAGNÓSTICO	Menor de un año		De 1 a 4 años		De 5 a 14 años		De 15 a 44 años		De 15 a 59 años		De 60 o más años		Total	%	Tasa * 100,000 Hb
		F	M	F	M	F	M	F	M	F	M	F	M			
1	K021 - CARIES DE LA DENTINA	0	0	85	67	332	390	790	496	123	82	85	70	2.520	8,6	9.537,9
2	B829 - PARASITOSIS INTESTINAL, SIN OTRA ESPECIFICACION	0	3	141	136	447	457	245	122	42	27	40	28	1.688	5,8	6.388,9
3	A09X - DIARREA Y GASTROENTERITIS DE PRESUNTO ORIGEN INFECCIOSO	9	10	243	260	147	171	234	92	61	28	84	41	1.380	4,7	5.223,1
4	J00X - RINOFARINGITIS AGUDA (RESFRIADO COMUN)	9	6	209	199	159	137	153	48	36	7	58	29	1.050	3,6	3.974,1
5	N390 - INFECCION DE VIAS URINARIAS, SITIO NO ESPECIFICADO	0	0	32	22	81	19	421	45	121	15	116	38	910	3,1	3.444,2
6	K297 - GASTRITIS, NO ESPECIFICADA	1	0	0	0	62	31	320	116	88	39	84	44	785	2,7	2.971,1
7	M545 - LUMBAGO NO ESPECIFICADO	0	0	0	0	3	3	196	121	103	67	95	95	683	2,3	2.585,1
8	J039 - AMIGDALITIS AGUDA, NO ESPECIFICADA	0	0	57	46	117	120	141	76	47	12	35	23	674	2,3	2.551,0
9	I10X - HIPERTENSION ESENCIAL (PRIMARIA)	0	0	0	0	0	0	15	3	81	23	312	208	642	2,2	2.429,9
10	N771 - VAGINITIS, VULVITIS Y VULVOVAGINITIS EN ENFERMEDADES INFECCIOSAS Y PARASITARIAS CLASIFICADAS EN OTRA PARTE	0	0	3	0	16	0	418	0	98	0	39	0	574	2,0	4.483,3
11	J189 - NEUMONIA, NO ESPECIFICADA	3	2	120	169	54	62	19	5	9	5	23	14	485	1,7	1.835,7
12	J209 - BRONQUITIS AGUDA, NO ESPECIFICADA	1	0	51	55	75	90	58	27	16	4	19	9	405	1,4	1.532,9
13	J030 - AMIGDALITIS ESTREPTOCOCICA	0	0	13	10	59	60	122	59	19	15	16	8	381	1,3	1.442,0
14	M255 - DOLOR EN ARTICULACION	0	0	2	1	22	10	59	31	53	25	80	46	329	1,1	1.245,2
15	S611 - HERIDA DE DEDO(S) DE LA MANO, CON DAÑO DE LA(S) UÑA(S)	0	0	4	7	19	39	82	94	14	14	12	18	303	1,0	1.146,8
Otras causas		40	21	960	972	1.593	1.589	3.273	1.335	911	363	1.098	671	12.826	43,8	--
Total		63	43	1.874	1.883	2.901	2.997	8.044	3.343	2.384	998	2.862	1.858	29.250	100,0	110.707,4

**15 PRIMERAS CAUSAS DE MORBILIDAD ATENDIDA EN CONSULTA EXTERNA Y ODONTOLÓGICA SEGÚN SEXO Y GRUPOS DE EDAD
SUBREGION RIO MAYO - AÑO 2015**

Fuente: Oficina Asesora de Planeación IDSN, Cubos SISPRO - RIPS / Ministerio de Salud y Protección Social

No.	DIAGNÓSTICO	Menor de un año		De 1 a 4 años		De 5 a 14 años		De 15 a 44 años		De 15 a 59 años		De 60 o más años		Total	%	Tasa * 100,000 Hb
		F	M	F	M	F	M	F	M	F	M	F	M			
1	K021 - CARIES DE LA DENTINA	0	0	269	277	1.814	1.915	3.486	1.872	414	312	81	94	10.534	12,2	9.804,0
2	I10X - HIPERTENSION ESENCIAL (PRIMARIA)	0	0	0	0	0	0	115	46	516	166	1.459	819	3.121	3,6	2.904,7
3	N390 - INFECCION DE VIAS URINARIAS, SITIO NO ESPECIFICADO	0	0	121	51	215	56	1.142	125	374	84	343	162	2.673	3,1	2.487,8
4	J00X - RINOFARINGITIS AGUDA (RESFRIADO COMUN)	0	0	207	217	256	260	309	180	117	58	128	89	1.821	2,1	1.694,8
5	A09X - DIARREA Y GASTROENTERITIS DE PRESUNTO ORIGEN INFECCIOSO	0	0	207	226	213	227	307	205	109	69	149	88	1.800	2,1	1.675,3
6	K295 - GASTRITIS CRONICA, NO ESPECIFICADA	0	0	5	4	26	11	516	260	296	164	298	193	1.773	2,1	1.650,1
7	B829 - PARASITOSIS INTESTINAL, SIN OTRA ESPECIFICACION	0	0	111	124	417	438	239	181	72	47	31	22	1.682	2,0	1.565,4
8	M545 - LUMBAGO NO ESPECIFICADO	0	0	1	0	21	16	409	253	301	185	276	218	1.680	2,0	1.563,6
9	J039 - AMIGDALITIS AGUDA, NO ESPECIFICADA	0	0	81	95	267	253	413	236	139	63	80	46	1.673	1,9	1.557,1
10	K297 - GASTRITIS, NO ESPECIFICADA	0	0	0	0	53	26	354	155	173	94	176	111	1.142	1,3	1.062,9
11	N771 - VAGINITIS, VULVITIS Y VULVOVAGINITIS EN ENFERMEDADES INFECCIOSAS Y PARASITARIAS CLASIFICADAS EN OTRA PARTE	0	0	2	0	44	0	695	0	242	0	49	0	1.032	1,2	1.997,4
12	B89X - ENFERMEDAD PARASITARIA, NO ESPECIFICADA	0	0	10	10	133	143	301	167	84	42	66	55	1.011	1,2	940,9
13	N760 - VAGINITIS AGUDA	0	0	1	0	32	0	665	0	224	0	68	0	990	1,2	1.916,2
14	M255 - DOLOR EN ARTICULACION	0	0	4	7	29	27	231	100	185	76	194	98	951	1,1	885,1
15	K040 - PULPITIS	0	0	10	14	130	151	290	174	64	36	22	18	909	1,1	846,0
	Otras causas	24	13	1.805	2.195	3.353	3.823	14.872	6.667	6.236	3.140	6.378	4.781	53.287	61,9	--
	Total	24	13	2.834	3.220	7.003	7.346	24.344	10.621	9.546	4.536	9.798	6.794	86.079	100,0	80.113,7



**15 PRIMERAS CAUSAS DE MORBILIDAD ATENDIDA EN CONSULTA EXTERNA Y ODONTOLÓGICA SEGÚN SEXO Y GRUPOS DE EDAD
SUBREGION SABANA - AÑO 2015**

Fuente: Oficina Asesora de Planeación IDSN, Cubos SISPRO - RIPS / Ministerio de Salud y Protección Social

No.	DIAGNÓSTICO	Menor de un año		De 1 a 4 años		De 5 a 14 años		De 15 a 44 años		De 15 a 59 años		De 60 o más años		Total	%	Tasa * 100,000 Hb
		F	M	F	M	F	M	F	M	F	M	F	M			
1	K021 - CARIES DE LA DENTINA	0	0	215	202	1191	1287	2217	1177	471	210	154	109	7233	11,8	9.785,7
2	I10X - HIPERTENSION ESENCIAL (PRIMARIA)	0	0	0	0	0	0	70	29	426	95	1376	683	2679	4,4	3.624,5
3	K051 - GINGIVITIS CRONICA	0	0	27	28	180	197	486	266	107	46	8	17	1362	2,2	1.842,7
4	A09X - DIARREA Y GASTROENTERITIS DE PRESUNTO ORIGEN INFECCIOSO	1	3	114	150	106	123	261	168	119	55	106	72	1278	2,1	1.729,0
5	N390 - INFECCION DE VIAS URINARIAS, SITIO NO ESPECIFICADO	0	0	43	12	105	24	520	59	189	35	207	76	1270	2,1	1.718,2
6	J00X - RINOFARINGITIS AGUDA (RESFRIADO COMUN)	0	1	146	156	145	167	211	115	93	22	90	45	1191	1,9	1.611,3
7	M545 - LUMBAGO NO ESPECIFICADO	0	0	0	1	8	12	310	173	238	88	189	154	1173	1,9	1.587,0
8	K050 - GINGIVITIS AGUDA	0	0	6	7	10	13	429	194	185	61	102	61	1068	1,7	1.444,9
9	K297 - GASTRITIS, NO ESPECIFICADA	0	0	3	4	35	18	331	123	180	57	156	95	1002	1,6	1.355,6
10	K020 - CARIES LIMITADA AL ESMALTE	0	0	36	48	153	159	316	140	52	29	16	15	964	1,6	1.304,2
11	B829 - PARASITOSIS INTESTINAL, SIN OTRA ESPECIFICACION	0	0	52	52	204	222	186	100	34	16	26	15	907	1,5	1.227,1
12	K295 - GASTRITIS CRONICA, NO ESPECIFICADA	0	0	0	1	19	6	218	91	183	63	177	118	876	1,4	1.185,2
13	N771 - VAGINITIS, VULVITIS Y VULVOVAGINITIS EN ENFERMEDADES INFECCIOSAS Y PARASITARIAS CLASIFICADAS EN OTRA PARTE	0	0	0	0	16	0	472	0	240	0	55	0	783	1,3	2.121,8
14	N760 - VAGINITIS AGUDA	0	0	0	0	16	0	352	0	186	0	52	0	606	1,0	1.642,2
15	J039 - AMIGDALITIS AGUDA, NO ESPECIFICADA	0	0	40	49	89	105	140	86	34	22	27	9	601	1,0	813,1
Otras causas		12	13	1258	1459	2316	2657	9657	4422	5428	1887	5321	3662	38092	62,4	--
Total		13	17	1940	2169	4593	4990	16176	7143	8165	2686	8062	5131	61085	100,0	82.643,3



**15 PRIMERAS CAUSAS DE MORBILIDAD ATENDIDA EN CONSULTA EXTERNA Y ODONTOLÓGICA SEGÚN SEXO Y GRUPOS DE EDAD
SUBREGION SAQUIANGA - AÑO 2015**

Fuente: Oficina Asesora de Planeación IDSN, Cubos SISPRO - RIPS / Ministerio de Salud y Protección Social

No.	DIAGNÓSTICO	Menor de un año		De 1 a 4 años		De 5 a 14 años		De 15 a 44 años		De 15 a 59 años		De 60 o más años		Total	%	Tasa * 100,000 Hb
		F	M	F	M	F	M	F	M	F	M	F	M			
1	K021 - CARIES DE LA DENTINA	0	1	78	93	561	511	1.094	1.074	138	137	52	32	3.771	7,5	3.377,0
2	N390 - INFECCION DE VIAS URINARIAS, SITIO NO ESPECIFICADO	3	2	43	35	154	102	1.251	259	235	70	152	121	2.427	4,8	2.173,4
3	K051 - GINGIVITIS CRONICA	0	0	224	217	633	574	479	155	60	17	31	11	2.401	4,8	2.150,2
4	I10X - HIPERTENSION ESENCIAL (PRIMARIA)	0	0	0	0	1	0	162	50	371	126	646	356	1.712	3,4	1.533,1
5	A09X - DIARREA Y GASTROENTERITIS DE PRESUNTO ORIGEN INFECCIOSO	9	7	275	305	137	138	201	101	58	23	47	44	1.345	2,7	1.204,5
6	J00X - RINOFARINGITIS AGUDA (RESFRIADO COMUN)	16	25	288	276	191	174	163	90	34	21	25	27	1.330	2,6	1.191,1
7	B509 - PALUDISMO DEBIDO A PLASMODIUM FALCIPARUM, SIN OTRA ESPECIFICACION	0	0	32	35	188	225	235	312	30	21	22	14	1.114	2,2	997,6
8	B829 - PARASITOSIS INTESTINAL, SIN OTRA ESPECIFICACION	0	0	120	113	230	198	171	116	38	17	24	17	1.044	2,1	934,9
9	M545 - LUMBAGO NO ESPECIFICADO	0	0	2	2	16	8	311	172	158	74	138	106	987	2,0	883,9
10	N760 - VAGINITIS AGUDA	0	0	3	0	22	0	680	0	81	0	22	0	808	1,6	1.505,7
11	N912 - AMENORREA, SIN OTRA ESPECIFICACION	0	0	0	0	14	0	741	0	18	0	0	0	773	1,5	1.440,5
12	M791 - MIALGIA	0	0	13	11	68	75	242	112	72	37	79	42	751	1,5	672,5
13	J039 - AMIGDALITIS AGUDA, NO ESPECIFICADA	0	0	41	48	133	135	177	119	20	5	5	8	691	1,4	618,8
14	J189 - NEUMONIA, NO ESPECIFICADA	7	9	134	178	80	51	58	27	20	12	30	24	630	1,2	564,2
15	K297 - GASTRITIS, NO ESPECIFICADA	0	1	3	3	15	10	290	85	79	26	72	35	619	1,2	554,3
Otras causas		69	108	1.414	1.663	2.549	2.805	9.742	4.201	2.289	1.239	2.118	1.867	30.064	59,6	--
Total		104	153	2.670	2.979	4.992	5.006	15.997	6.873	3.701	1.825	3.463	2.704	50.467	100,0	45.194,6



15 PRIMERAS CAUSAS DE MORBILIDAD ATENDIDA EN CONSULTA EXTERNA Y ODONTOLÓGICA SEGÚN SEXO Y GRUPOS DE EDAD SUBREGION TELEMBI - AÑO 2015

Fuente: Oficina Asesora de Planeación IDSN, Cubos SISPRO - RIPS / Ministerio de Salud y Protección Social

No.	DIAGNÓSTICO	Menor de un año		De 1 a 4 años		De 5 a 14 años		De 15 a 44 años		De 15 a 59 años		De 60 o más años		Total	%	Tasa * 100,000 Hb
		F	M	F	M	F	M	F	M	F	M	F	M			
1	D509 - ANEMIA POR DEFICIENCIA DE HIERRO SIN OTRA ESPECIFICACION	0	0	65	55	178	152	301	282	65	68	43	37	1.246	3,8	1.503,0
2	J329 - SINUSITIS CRONICA, NO ESPECIFICADA	0	0	0	0	1	5	502	512	21	25	9	16	1.091	3,3	1.316,0
3	J00X - RINOFARINGITIS AGUDA (RESFRIADO COMUN)	3	2	154	174	185	179	187	112	35	19	23	12	1.085	3,3	1.308,8
4	K295 - GASTRITIS CRONICA, NO ESPECIFICADA	0	0	0	0	8	6	474	466	36	30	24	21	1.065	3,3	1.284,7
5	A09X - DIARREA Y GASTROENTERITIS DE PRESUNTO ORIGEN INFECCIOSO	3	2	217	220	103	126	140	97	28	26	37	19	1.018	3,1	1.228,0
6	K021 - CARIES DE LA DENTINA	0	0	20	23	144	155	312	186	58	22	29	14	963	2,9	1.161,6
7	B829 - PARASITOSIS INTESTINAL, SIN OTRA ESPECIFICACION	0	1	69	89	238	239	125	61	26	8	17	6	879	2,7	1.060,3
8	I10X - HIPERTENSION ESENCIAL (PRIMARIA)	0	0	0	0	0	1	89	22	193	66	331	168	870	2,7	1.049,4
9	N390 - INFECCION DE VIAS URINARIAS, SITIO NO ESPECIFICADO	0	0	30	14	61	24	436	77	72	29	46	31	820	2,5	989,1
10	J459 - ASMA, NO ESPECIFICADA	0	1	38	35	49	32	225	228	24	19	26	18	695	2,1	838,3
11	L239 - DERMATITIS ALERGICA DE CONTACTO, DE CAUSA NO ESPECIFICADA	0	0	20	29	45	33	243	257	17	25	5	13	687	2,1	828,7
12	M545 - LUMBAGO NO ESPECIFICADO	0	0	2	0	3	9	244	149	79	60	72	54	672	2,1	810,6
13	K028 - OTRAS CARIES DENTALES	0	0	22	29	115	135	122	54	36	17	19	13	562	1,7	677,9
14	J181 - NEUMONÍA LOBAR, NO ESPECIFICADA	0	0	0	1	19	23	241	246	8	8	3	10	559	1,7	674,3
15	J189 - NEUMONIA, NO ESPECIFICADA	0	3	161	172	46	49	38	35	7	12	14	8	545	1,7	657,4
Otras causas		32	27	973	1.172	1.675	1.855	6.946	2.813	1.525	774	1.245	905	19.942	61,0	--
Total		38	36	1.771	2.013	2.870	3.023	10.625	5.597	2.230	1.208	1.943	1.345	32.699	100,0	39.443,4

**15 PRIMERAS CAUSAS DE MORBILIDAD ATENDIDA EN CONSULTA EXTERNA Y ODONTOLÓGICA SEGÚN SEXO Y GRUPOS DE EDAD
MUNICIPIO DE PASTO - AÑO 2015**

Fuente: Oficina Asesora de Planeación IDSN, Cubos SISPRO - RIPS / Ministerio de Salud y Protección Social

No.	DIAGNÓSTICO	Menor de un año		De 1 a 4 años		De 5 a 14 años		De 15 a 44 años		De 15 a 59 años		De 60 o más años		Total	%	Tasa * 100,000 Hb
		F	M	F	M	F	M	F	M	F	M	F	M			
1	K051 - GINGIVITIS CRONICA	0	0	1.236	1.295	5.608	5.673	10.234	6.159	2.397	1.348	565	527	35.042	5,7	7.964,2
2	K021 - CARIES DE LA DENTINA	0	0	720	775	4.103	4.241	10.366	6.223	2.736	1.553	645	571	31.933	5,2	7.257,6
3	I10X - HIPERTENSION ESENCIAL (PRIMARIA)	0	0	0	1	4	4	494	338	3.240	1.390	8.906	4.844	19.221	3,1	4.368,5
4	A09X - DIARREA Y GASTROENTERITIS DE PRESUNTO ORIGEN INFECCIOSO	2	8	1.403	1.541	1.764	1.781	4.478	3.139	1.373	776	1.071	586	17.922	2,9	4.073,2
5	B829 - PARASITOSIS INTESTINAL, SIN OTRA ESPECIFICACION	0	0	1.282	1.289	3.468	3.437	2.625	1.801	592	345	258	213	15.310	2,5	3.479,6
6	N390 - INFECCION DE VIAS URINARIAS, SITIO NO ESPECIFICADO	0	0	488	172	938	288	5.965	731	2.061	406	1.580	519	13.148	2,1	2.988,2
7	J00X - RINOFARINGITIS AGUDA (RESFRIADO COMUN)	25	32	2.049	2.099	1.580	1.584	2.203	1.211	827	352	601	389	12.952	2,1	2.943,7
8	K297 - GASTRITIS, NO ESPECIFICADA	0	0	11	7	372	217	3.572	1.534	1.579	736	1.151	693	9.872	1,6	2.243,7
9	M545 - LUMBAGO NO ESPECIFICADO	0	0	2	3	70	38	2.574	1.964	1.714	1.022	1.144	814	9.345	1,5	2.123,9
10	J039 - AMIGDALITIS AGUDA, NO ESPECIFICADA	1	0	493	551	1.106	1.087	1.640	1.073	494	214	240	108	7.007	1,1	1.592,5
11	E039 - HIPOTIROIDISMO, NO ESPECIFICADO	0	0	33	38	136	114	2.221	366	1.897	276	1.415	357	6.853	1,1	1.557,5
12	M255 - DOLOR EN ARTICULACION	0	0	26	16	165	167	1.552	951	1.442	511	956	525	6.311	1,0	1.434,3
13	K020 - CARIES LIMITADA AL ESMALTE	0	0	115	113	801	814	2.061	1.152	566	257	83	64	6.026	1,0	1.369,6
14	N771 - VAGINITIS, VULVITIS Y VULVOVAGINITIS EN ENFERMEDADES INFECCIOSAS Y PARASITARIAS CLASIFICADAS EN OTRA PARTE	0	0	8	0	164	0	3.976	0	1.126	0	253	0	5.527	0,9	2.428,3
15	H522 - ASTIGMATISMO	0	0	37	23	690	641	1.164	744	495	227	420	263	4.704	0,8	1.069,1
Otras causas		139	189	15.394	16.669	23.465	26.366	115.027	59.814	55.057	26.352	44.070	29.252	411.794	67,2	--
Total		167	229	23.297	24.592	44.434	46.452	170.152	87.200	77.596	35.765	63.358	39.725	612.967	100,0	139.312,9



**15 PRIMERAS CAUSAS DE MORBILIDAD ATENDIDA EN CONSULTA EXTERNA Y ODONTOLÓGICA SEGÚN SEXO Y GRUPOS DE EDAD
MUNICIPIO DE ALBAN - AÑO 2015**

Fuente: Oficina Asesora de Planeación IDSN, Cubos SISPRO - RIPS / Ministerio de Salud y Protección Social

No.	DIAGNÓSTICO	Menor de un año		De 1 a 4 años		De 5 a 14 años		De 15 a 44 años		De 15 a 59 años		De 60 o más años		Total	%	Tasa * 100,000 Hb
		F	M	F	M	F	M	F	M	F	M	F	M			
1	K021 - CARIES DE LA DENTINA	0	0	18	21	129	117	361	190	65	41	13	12	967	10,0	4.369,4
2	I10X - HIPERTENSION ESENCIAL (PRIMARIA)	0	0	0	0	0	0	13	5	49	11	183	96	357	3,7	1.613,1
3	N390 - INFECCION DE VIAS URINARIAS, SITIO NO ESPECIFICADO	0	0	6	4	23	4	134	16	39	8	57	15	306	3,2	1.382,7
4	J00X - RINOFARINGITIS AGUDA (RESFRIADO COMUN)	0	0	24	24	34	27	51	23	19	6	30	15	253	2,6	1.143,2
5	A09X - DIARREA Y GASTROENTERITIS DE PRESUNTO ORIGEN INFECCIOSO	0	0	16	27	25	16	62	38	13	9	22	15	243	2,5	1.098,0
6	N760 - VAGINITIS AGUDA	0	0	0	0	7	0	149	0	57	0	10	0	223	2,3	2.046,2
7	M545 - LUMBAGO NO ESPECIFICADO	0	0	0	0	2	1	50	27	28	14	37	18	177	1,8	799,8
8	J068 - OTRAS INFECCIONES AGUDAS DE SITIOS MÚLTIPLES DE LAS VIAS RESPIRATORIAS SUPERIORES	0	0	13	10	17	24	46	27	12	5	13	3	170	1,8	768,2
9	J039 - AMIGDALITIS AGUDA, NO ESPECIFICADA	0	0	8	11	25	26	51	22	7	5	7	2	164	1,7	741,0
10	K297 - GASTRITIS, NO ESPECIFICADA	0	0	0	0	6	3	47	20	25	12	32	14	159	1,6	718,4
11	K295 - GASTRITIS CRÓNICA, NO ESPECIFICADA	0	0	0	0	2	1	37	14	20	14	35	23	146	1,5	659,7
12	H651 - OTRA OTITIS MEDIA AGUDA, NO SUPURATIVA	0	0	8	14	22	15	29	17	3	3	3	1	115	1,2	519,6
13	F321 - EPISODIO DEPRESIVO MODERADO	0	0	0	2	8	9	40	11	11	5	14	6	106	1,1	479,0
14	B829 - PARASITOSIS INTESTINAL, SIN OTRA ESPECIFICACION	0	0	3	2	23	24	13	21	10	2	3	3	104	1,1	469,9
15	M624 - CONTRACTURA MUSCULAR	0	0	0	0	5	1	16	8	15	11	15	14	85	0,9	384,1
Otras causas		0	2	132	221	336	387	1705	818	710	373	814	576	6074	62,9	--
Total		0	2	228	336	664	655	2804	1257	1083	519	1288	813	9649	100,0	139.312,9

**15 PRIMERAS CAUSAS DE MORBILIDAD ATENDIDA EN CONSULTA EXTERNA Y ODONTOLÓGICA SEGÚN SEXO Y GRUPOS DE EDAD
MUNICIPIO DE ALDANA - AÑO 2015**

Fuente: Oficina Asesora de Planeación IDSN, Cubos SISPRO - RIPS / Ministerio de Salud y Protección Social

No.	DIAGNÓSTICO	Menor de un año		De 1 a 4 años		De 5 a 14 años		De 15 a 44 años		De 15 a 59 años		De 60 o más años		Total	%	Tasa * 100,000 Hb
		F	M	F	M	F	M	F	M	F	M	F	M			
1	B829 - PARASITOSIS INTESTINAL, SIN OTRA ESPECIFICACION	0	0	80	86	148	153	119	59	46	10	23	6	730	5,7	11.996,7
2	J00X - RINOFARINGITIS AGUDA (RESFRIADO COMUN)	1	1	78	73	68	82	124	50	47	12	47	25	608	4,8	9.991,8
3	A09X - DIARREA Y GASTROENTERITIS DE PRESUNTO ORIGEN INFECCIOSO	0	0	47	70	38	74	139	52	33	19	40	15	527	4,1	8.660,6
4	N390 - INFECCION DE VIAS URINARIAS, SITIO NO ESPECIFICADO	0	0	18	10	32	12	155	12	58	11	49	14	371	2,9	6.097,0
5	J030 - AMIGDALITIS ESTREPTOCOCICA	0	0	12	18	48	66	86	41	15	5	8	6	305	2,4	5.012,3
6	I10X - HIPERTENSION ESENCIAL (PRIMARIA)	0	0	0	0	0	0	7	3	29	3	157	80	279	2,2	4.585,0
7	M545 - LUMBAGO NO ESPECIFICADO	0	0	0	0	3	0	63	26	48	22	53	28	243	1,9	3.993,4
8	N760 - VAGINITIS AGUDA	0	0	0	0	0	0	166	0	57	0	20	0	243	1,9	7.733,9
9	K295 - GASTRITIS CRONICA, NO ESPECIFICADA	0	0	0	0	1	3	55	22	35	13	46	16	191	1,5	3.138,9
10	K297 - GASTRITIS, NO ESPECIFICADA	0	0	0	0	9	2	56	20	28	12	30	14	171	1,3	2.810,2
11	K021 - CARIES DE LA DENTINA	0	0	2	10	26	25	50	20	21	9	1	4	168	1,3	2.760,9
12	J039 - AMIGDALITIS AGUDA, NO ESPECIFICADA	0	0	14	9	24	22	52	16	14	4	7	5	167	1,3	2.744,5
13	K291 - OTRAS GASTRITIS AGUDAS	0	0	0	0	8	1	58	27	15	9	23	14	155	1,2	2.547,2
14	E785 - HIPERLIPIDEMIA NO ESPECIFICADA	0	0	0	0	0	0	25	10	41	6	37	11	130	1,0	2.136,4
15	J159 - NEUMONIA BACTERIANA, NO ESPECIFICADA	0	0	28	37	6	13	6	4	1	1	6	6	108	0,8	1.774,9
Otras causas		2	2	432	463	484	635	2316	938	995	362	1124	573	8326	65,4	--
Total		3	3	711	776	895	1088	3477	1300	1483	498	1671	817	12722	100,0	209.071,5

**15 PRIMERAS CAUSAS DE MORBILIDAD ATENDIDA EN CONSULTA EXTERNA Y ODONTOLÓGICA SEGÚN SEXO Y GRUPOS DE EDAD
MUNICIPIO DE ANCUYA - AÑO 2015**

Fuente: Oficina Asesora de Planeación IDSN, Cubos SISPRO - RIPS / Ministerio de Salud y Protección Social

No.	DIAGNÓSTICO	Menor de un año		De 1 a 4 años		De 5 a 14 años		De 15 a 44 años		De 15 a 59 años		De 60 o más años		Total	%	Tasa * 100,000 Hb
		F	M	F	M	F	M	F	M	F	M	F	M			
1	K021 - CARIES DE LA DENTINA	0	0	5	13	109	124	121	76	19	12	3	3	485	8,7	6.847,4
2	I10X - HIPERTENSION ESENCIAL (PRIMARIA)	0	0	0	0	0	0	7	2	44	10	162	88	313	5,6	4.419,0
3	J00X - RINOFARINGITIS AGUDA (RESFRIADO COMUN)	0	0	20	24	19	26	24	15	11	4	12	6	161	2,9	2.273,0
4	A09X - DIARREA Y GASTROENTERITIS DE PRESUNTO ORIGEN INFECCIOSO	0	0	18	21	10	16	30	23	9	9	16	8	160	2,9	2.258,9
5	K295 - GASTRITIS CRONICA, NO ESPECIFICADA	0	0	0	0	2	1	31	11	29	12	15	18	119	2,1	1.680,1
6	J068 - OTRAS INFECCIONES AGUDAS DE SITIOS MÚLTIPLES DE LAS VIAS RESPIRATORIAS SUPERIORES	0	0	13	5	19	14	16	22	8	4	7	4	112	2,0	1.581,3
7	N390 - INFECCION DE VIAS URINARIAS, SITIO NO ESPECIFICADO	0	0	4	3	11	4	43	4	20	0	11	11	111	2,0	1.567,1
8	M545 - LUMBAGO NO ESPECIFICADO	0	0	0	0	1	1	29	16	15	10	19	17	108	1,9	1.524,8
9	N771 - VAGINITIS, VULVITIS Y VULVOVAGINITIS EN ENFERMEDADES INFECCIOSAS Y PARASITARIAS CLASIFICADAS EN OTRA PARTE	0	0	1	0	4	0	50	0	27	0	9	0	91	1,6	2.680,4
10	J038 - AMIGDALITIS AGUDA DEBIDA A OTROS MICROORGANISMOS ESPECIFICADOS	0	0	4	4	15	10	11	11	8	4	9	2	78	1,4	1.101,2
11	B829 - PARASITOSIS INTESTINAL, SIN OTRA ESPECIFICACION	0	0	6	4	19	27	7	6	1	1	1	2	74	1,3	1.044,8
12	K291 - OTRAS GASTRITIS AGUDAS	0	0	0	0	2	2	24	5	8	6	2	13	62	1,1	875,3
13	K297 - GASTRITIS, NO ESPECIFICADA	0	0	0	0	3	2	15	3	17	4	8	9	61	1,1	861,2
14	M255 - DOLOR EN ARTICULACION	0	0	1	0	0	3	12	6	14	2	8	6	52	0,9	734,2
15	G439 - MIGRAÑA, NO ESPECIFICADA	0	0	0	0	1	3	17	9	10	2	4	3	49	0,9	691,8
Otras causas		0	1	104	123	215	261	773	397	411	193	601	436	3.515	63,3	--
Total		0	1	176	197	430	494	1.210	606	651	273	887	626	5.551	100,0	78.370,7

**15 PRIMERAS CAUSAS DE MORBILIDAD ATENDIDA EN CONSULTA EXTERNA Y ODONTOLÓGICA SEGÚN SEXO Y GRUPOS DE EDAD
MUNICIPIO DE ARBOLEDA - AÑO 2015**

Fuente: Oficina Asesora de Planeación IDSN, Cubos SISPRO - RIPS / Ministerio de Salud y Protección Social

No.	DIAGNÓSTICO	Menor de un año		De 1 a 4 años		De 5 a 14 años		De 15 a 44 años		De 15 a 59 años		De 60 o más años		Total	%	Tasa * 100,000 Hb
		F	M	F	M	F	M	F	M	F	M	F	M			
1	K036 - DEPOSITOS [ACRECIONES] EN LOS DIENTES	0	0	39	32	234	194	373	234	67	40	12	22	1.247	14,8	16.516,6
2	B829 - PARASITOSIS INTESTINAL, SIN OTRA ESPECIFICACION	0	0	51	41	122	90	46	32	5	5	6	4	402	4,8	5.324,5
3	N390 - INFECCION DE VIAS URINARIAS, SITIO NO ESPECIFICADO	0	0	14	6	23	3	130	16	51	10	69	30	352	4,2	4.662,3
4	J00X - RINOFARINGITIS AGUDA (RESFRIADO COMUN)	1	3	37	28	44	35	44	28	24	3	16	12	275	3,3	3.642,4
5	K297 - GASTRITIS, NO ESPECIFICADA	0	0	0	0	6	1	86	34	42	20	48	33	270	3,2	3.576,2
6	K020 - CARIES LIMITADA AL ESMALTE	0	0	14	18	49	40	90	37	6	4	0	1	259	3,1	3.430,5
7	M545 - LUMBAGO NO ESPECIFICADO	0	0	0	0	1	0	42	30	31	14	44	35	197	2,3	2.609,3
8	N760 - VAGINITIS AGUDA	0	0	1	0	2	0	108	0	48	0	21	0	180	2,1	5.005,6
9	K021 - CARIES DE LA DENTINA	0	0	2	4	19	18	72	31	9	5	1	3	164	1,9	2.172,2
10	A09X - DIARREA Y GASTROENTERITIS DE PRESUNTO ORIGEN INFECCIOSO	0	0	23	22	20	16	20	18	7	6	8	5	145	1,7	1.920,5
11	I10X - HIPERTENSION ESENCIAL (PRIMARIA)	0	0	0	0	0	0	5	4	23	8	59	41	140	1,7	1.854,3
12	E780 - HIPERCOLESTEROLEMIA PURA	0	0	0	0	0	0	18	3	32	14	38	32	137	1,6	1.814,6
13	M791 - MIALGIA	0	0	0	0	5	3	26	13	16	10	28	9	110	1,3	1.457,0
14	J030 - AMIGDALITIS ESTREPTOCOCICA	0	0	3	0	15	13	28	15	10	1	7	3	95	1,1	1.258,3
15	A060 - DISENTERIA AMEBIANA AGUDA	0	1	13	13	19	10	13	10	7	3	4	2	95	1,1	1.258,3
Otras causas		1	6	233	199	348	331	1.208	524	470	222	468	349	4.359	51,7	--
Total		2	10	430	363	907	754	2.309	1.029	848	365	829	581	8.427	100,0	111.615,9

**15 PRIMERAS CAUSAS DE MORBILIDAD ATENDIDA EN CONSULTA EXTERNA Y ODONTOLÓGICA SEGÚN SEXO Y GRUPOS DE EDAD
MUNICIPIO DE BARBACOAS - AÑO 2015**

Fuente: Oficina Asesora de Planeación IDSN, Cubos SISPRO - RIPS / Ministerio de Salud y Protección Social

No.	DIAGNÓSTICO	Menor de un año		De 1 a 4 años		De 5 a 14 años		De 15 a 44 años		De 15 a 59 años		De 60 o más años		Total	%	Tasa * 100,000 Hb
		F	M	F	M	F	M	F	M	F	M	F	M			
1	D509 - ANEMIA POR DEFICIENCIA DE HIERRO SIN OTRA ESPECIFICACION	0	0	64	52	174	151	298	281	65	68	42	37	1.232	4,9	3.254,9
2	J329 - SINUSITIS CRONICA, NO ESPECIFICADA	0	0	0	0	1	5	502	512	19	24	9	16	1.088	4,3	2.874,4
3	K295 - GASTRITIS CRONICA, NO ESPECIFICADA	0	0	0	0	7	6	464	464	32	29	20	19	1.041	4,2	2.750,3
4	J00X - RINOFARINGITIS AGUDA (RESFRIADO COMUN)	1	0	109	133	150	147	142	85	27	15	17	7	833	3,3	2.200,7
5	K021 - CARIES DE LA DENTINA	0	0	19	23	115	132	244	158	44	16	26	11	788	3,1	2.081,8
6	A09X - DIARREA Y GASTROENTERITIS DE PRESUNTO ORIGEN INFECCIOSO	2	1	155	166	72	85	102	66	17	20	28	11	725	2,9	1.915,4
7	B829 - PARASITOSIS INTESTINAL, SIN OTRA ESPECIFICACION	0	0	57	75	186	183	92	48	20	4	14	4	683	2,7	1.804,4
8	L239 - DERMATITIS ALERGICA DE CONTACTO, DE CAUSA NO ESPECIFICADA	0	0	20	27	45	33	241	257	16	25	5	13	682	2,7	1.801,8
9	I10X - HIPERTENSION ESENCIAL (PRIMARIA)	0	0	0	0	0	0	61	6	138	41	236	110	592	2,4	1.564,0
10	J459 - ASMA, NO ESPECIFICADA	0	1	28	24	38	23	213	209	17	10	15	13	591	2,4	1.561,4
11	J181 - NEUMONÍA LOBAR, NO ESPECIFICADA	0	0	0	1	19	23	241	246	7	8	3	10	558	2,2	1.474,2
12	K028 - OTRAS CARIES DENTALES	0	0	22	29	113	135	120	52	35	17	19	13	555	2,2	1.466,3
13	N390 - INFECCION DE VIAS URINARIAS, SITIO NO ESPECIFICADO	0	0	25	10	33	16	284	36	50	14	30	20	518	2,1	1.368,5
14	M545 - LUMBAGO NO ESPECIFICADO	0	0	0	0	3	6	197	119	55	44	52	41	517	2,1	1.365,9
15	J039 - AMIGDALITIS AGUDA, NO ESPECIFICADA	0	0	27	25	92	83	92	63	18	6	5	3	414	1,7	1.093,8
Otras causas		14	13	865	1.034	1.145	1.305	4.817	1.899	1.105	535	886	597	14.215	56,8	--
Total		17	15	1.391	1.599	2.193	2.333	8.110	4.501	1.665	876	1.407	925	25.032	100,0	66.133,0

**15 PRIMERAS CAUSAS DE MORBILIDAD ATENDIDA EN CONSULTA EXTERNA Y ODONTOLÓGICA SEGÚN SEXO Y GRUPOS DE EDAD
MUNICIPIO DE BELEN - AÑO 2015**

Fuente: Oficina Asesora de Planeación IDSN, Cubos SISPRO - RIPS / Ministerio de Salud y Protección Social

No.	DIAGNÓSTICO	Menor de un año		De 1 a 4 años		De 5 a 14 años		De 15 a 44 años		De 15 a 59 años		De 60 o más años		Total	%	Tasa * 100,000 Hb
		F	M	F	M	F	M	F	M	F	M	F	M			
1	I10X - HIPERTENSION ESENCIAL (PRIMARIA)	0	0	0	0	0	0	4	2	22	4	37	22	91	4,1	1.210,4
2	K021 - CARIES DE LA DENTINA	0	0	0	2	10	10	28	7	3	2	1	0	63	2,8	838,0
3	N390 - INFECCION DE VIAS URINARIAS, SITIO NO ESPECIFICADO	0	0	3	1	4	1	21	3	9	2	5	3	52	2,3	691,7
4	E119 - DIABETES MELLITUS NO INSULINODEPENDIENTE SIN MENCION D	0	0	0	0	0	0	3	0	10	5	22	8	48	2,1	638,5
5	M545 - LUMBAGO NO ESPECIFICADO	0	0	0	0	0	0	12	6	10	4	6	5	43	1,9	572,0
6	K297 - GASTRITIS, NO ESPECIFICADA	0	0	0	0	0	1	18	3	4	2	3	3	34	1,5	452,2
7	A09X - DIARREA Y GASTROENTERITIS DE PRESUNTO ORIGEN INFECCIOSO	0	0	4	5	3	2	8	4	0	0	4	0	30	1,3	399,0
8	K295 - GASTRITIS CRONICA, NO ESPECIFICADA	0	0	0	0	0	0	7	4	9	1	5	3	29	1,3	385,7
9	M255 - DOLOR EN ARTICULACION	0	0	1	1	0	0	7	2	2	0	9	1	23	1,0	305,9
10	E039 - HIPOTIROIDISMO, NO ESPECIFICADO	0	0	0	1	1	1	9	1	4	1	2	0	20	0,9	266,0
11	E669 - OBESIDAD, NO ESPECIFICADA	0	0	0	0	3	0	4	3	5	1	3	0	19	0,8	252,7
12	K359 - APENDICITIS AGUDA, NO ESPECIFICADA	0	0	0	0	2	1	6	7	1	0	1	1	19	0,8	252,7
13	M069 - ARTRITIS REUMATOIDE, NO ESPECIFICADA	0	0	0	0	0	0	6	0	3	1	8	1	19	0,8	252,7
14	K051 - GINGIVITIS CRONICA	0	0	0	0	2	7	8	2	0	0	0	0	19	0,8	252,7
15	H522 - ASTIGMATISMO	0	0	0	1	4	2	3	0	1	1	0	6	18	0,8	239,4
Otras causas		0	0	0	0	0	0	8	0	10	0	0	0	18	0,8	--
Total		1	1	82	76	126	153	640	247	296	116	290	212	2.240	100,0	29.795,2

**15 PRIMERAS CAUSAS DE MORBILIDAD ATENDIDA EN CONSULTA EXTERNA Y ODONTOLÓGICA SEGÚN SEXO Y GRUPOS DE EDAD
MUNICIPIO DE BUESACO - AÑO 2015**

Fuente: Oficina Asesora de Planeación IDSN, Cubos SISPRO - RIPS / Ministerio de Salud y Protección Social

No.	DIAGNÓSTICO	Menor de un año		De 1 a 4 años		De 5 a 14 años		De 15 a 44 años		De 15 a 59 años		De 60 o más años		Total	%	Tasa * 100,000 Hb
		F	M	F	M	F	M	F	M	F	M	F	M			
1	K021 - CARIES DE LA DENTINA	0	0	18	25	177	176	370	199	57	10	8	8	1.048	6,8	4.181,5
2	I10X - HIPERTENSION ESENCIAL (PRIMARIA)	0	0	0	0	0	0	13	6	101	35	326	215	696	4,5	2.777,0
3	A09X - DIARREA Y GASTROENTERITIS DE PRESUNTO ORIGEN INFECCIOSO	0	1	68	71	83	89	122	66	39	20	46	41	646	4,2	2.577,5
4	N390 - INFECCION DE VIAS URINARIAS, SITIO NO ESPECIFICADO	0	0	20	6	46	14	206	25	72	18	72	43	522	3,4	2.082,8
5	J00X - RINOFARINGITIS AGUDA (RESFRIADO COMUN)	0	0	55	61	48	50	67	27	33	10	23	17	391	2,5	1.560,1
6	J039 - AMIGDALITIS AGUDA, NO ESPECIFICADA	0	0	12	15	59	62	62	33	15	10	12	5	285	1,8	1.137,1
7	K297 - GASTRITIS, NO ESPECIFICADA	0	0	1	0	9	6	95	28	39	26	38	19	261	1,7	1.041,4
8	M545 - LUMBAGO NO ESPECIFICADO	0	0	0	0	3	1	64	38	51	23	35	42	257	1,7	1.025,4
9	B829 - PARASITOSIS INTESTINAL, SIN OTRA ESPECIFICACION	0	0	9	12	61	43	44	28	7	4	8	3	219	1,4	873,8
10	N760 - VAGINITIS AGUDA	0	0	1	0	4	0	117	0	33	0	11	0	166	1,1	1.357,5
11	M791 - MIALGIA	0	0	0	1	5	7	41	9	33	8	44	17	165	1,1	658,3
12	J030 - AMIGDALITIS ESTREPTOCOCICA	0	0	6	8	35	28	41	18	4	4	8	2	154	1,0	614,5
13	J029 - FARINGITIS AGUDA, NO ESPECIFICADA	0	0	18	14	15	16	31	14	19	5	12	7	151	1,0	602,5
14	K293 - GASTRITIS CRONICA SUPERFICIAL.	0	0	0	0	2	0	43	8	35	9	32	13	142	0,9	566,6
15	K051 - GINGIVITIS CRONICA	0	0	2	7	16	21	41	21	5	2	4	2	121	0,8	482,8
Otras causas		3	8	340	414	687	771	2.820	1.137	1.196	526	1.328	1.030	10.260	66,3	--
Total		3	9	550	634	1.250	1.284	4.177	1.657	1.739	710	2.007	1.464	15.484	100,0	61.780,3

**15 PRIMERAS CAUSAS DE MORBILIDAD ATENDIDA EN CONSULTA EXTERNA Y ODONTOLÓGICA SEGÚN SEXO Y GRUPOS DE EDAD
MUNICIPIO DE COLON GENOVA - AÑO 2015**

Fuente: Oficina Asesora de Planeación IDSN, Cubos SISPRO - RIPS / Ministerio de Salud y Protección Social

No.	DIAGNÓSTICO	Menor de un año		De 1 a 4 años		De 5 a 14 años		De 15 a 44 años		De 15 a 59 años		De 60 o más años		Total	%	Tasa * 100,000 Hb
		F	M	F	M	F	M	F	M	F	M	F	M			
1	K021 - CARIES DE LA DENTINA	0	0	13	16	93	120	285	159	34	28	6	3	757	7,4	7.475,1
2	I10X - HIPERTENSION ESENCIAL (PRIMARIA)	0	0	0	0	0	0	22	5	62	15	171	74	349	3,4	3.446,2
3	N390 - INFECCION DE VIAS URINARIAS, SITIO NO ESPECIFICADO	0	0	20	4	20	1	105	6	25	4	34	12	231	2,3	2.281,0
4	M545 - LUMBAGO NO ESPECIFICADO	0	0	0	0	1	0	49	22	48	27	44	33	224	2,2	2.211,9
5	K022 - CARIES DEL CEMENTO	0	0	4	3	20	27	56	27	19	12	11	11	190	1,9	1.876,2
6	K295 - GASTRITIS CRONICA, NO ESPECIFICADA	0	0	0	0	3	1	45	24	25	16	42	30	186	1,8	1.836,7
7	K020 - CARIES LIMITADA AL ESMALTE	0	0	1	4	28	33	69	31	9	2	1	1	179	1,8	1.767,6
8	A09X - DIARREA Y GASTROENTERITIS DE PRESUNTO ORIGEN INFECCIOSO	0	0	23	26	9	20	22	19	7	5	18	10	159	1,6	1.570,1
9	J00X - RINOFARINGITIS AGUDA (RESFRIADO COMUN)	0	0	19	18	15	21	23	17	9	4	8	15	149	1,5	1.471,3
10	K040 - PULPITIS	0	0	1	2	15	18	43	32	17	7	6	8	149	1,5	1.471,3
11	N771 - VAGINITIS, VULVITIS Y VULVOVAGINITIS EN ENFERMEDADES INFECCIOSAS Y PARASITARIAS CLASIFICADAS EN OTRA PARTE	0	0	1	0	11	0	79	0	39	0	8	0	138	1,3	2.879,2
12	H813 - OTROS VERTIGOS PERIFERICOS	0	0	0	0	0	0	34	9	26	9	35	16	129	1,3	1.273,8
13	J030 - AMIGDALITIS ESTREPTOCOCICA	0	0	10	13	20	19	24	24	4	2	4	2	122	1,2	1.204,7
14	B829 - PARASITOSIS INTESTINAL, SIN OTRA ESPECIFICACION	0	0	5	4	26	29	18	11	9	5	5	1	113	1,1	1.115,8
15	M255 - DOLOR EN ARTICULACION	0	0	1	0	2	1	23	6	17	7	19	11	87	0,9	859,1
Otras causas		7	4	291	298	449	474	1864	868	803	402	884	721	7065	69,1	--
Total		7	4	389	388	712	764	2761	1260	1153	545	1296	948	10227	100,0	100.987,5

**15 PRIMERAS CAUSAS DE MORBILIDAD ATENDIDA EN CONSULTA EXTERNA Y ODONTOLÓGICA SEGÚN SEXO Y GRUPOS DE EDAD
MUNICIPIO DE CONSACA - AÑO 2015**

Fuente: Oficina Asesora de Planeación IDSN, Cubos SISPRO - RIPS / Ministerio de Salud y Protección Social

No.	DIAGNÓSTICO	Menor de un año		De 1 a 4 años		De 5 a 14 años		De 15 a 44 años		De 15 a 59 años		De 60 o más años		Total	%	Tasa * 100,000 Hb
		F	M	F	M	F	M	F	M	F	M	F	M			
1	A09X - DIARREA Y GASTROENTERITIS DE PRESUNTO ORIGEN INFECCIOSO	0	0	36	38	65	65	98	46	44	32	40	33	497	4,9	5.295,1
2	I10X - HIPERTENSION ESENCIAL (PRIMARIA)	0	0	0	0	0	0	13	2	53	14	233	130	445	4,4	4.741,1
3	N390 - INFECCION DE VIAS URINARIAS, SITIO NO ESPECIFICADO	0	0	9	3	17	8	135	7	61	7	73	22	342	3,4	3.643,7
4	J00X - RINOFARINGITIS AGUDA (RESFRIADO COMUN)	0	0	21	28	44	45	66	31	23	8	29	26	321	3,1	3.420,0
5	K297 - GASTRITIS, NO ESPECIFICADA	0	0	0	0	9	5	89	15	34	24	61	36	273	2,7	2.908,6
6	E780 - HIPERCOLESTEROLEMIA PURA	0	0	0	0	0	0	18	1	62	17	87	49	234	2,3	2.493,1
7	B829 - PARASITOSIS INTESTINAL, SIN OTRA ESPECIFICACION	0	0	8	12	43	43	46	29	17	9	14	11	232	2,3	2.471,8
8	M545 - LUMBAGO NO ESPECIFICADO	0	0	0	0	3	1	62	26	36	18	38	34	218	2,1	2.322,6
9	J039 - AMIGDALITIS AGUDA, NO ESPECIFICADA	0	0	7	14	32	28	41	21	12	14	6	5	180	1,8	1.917,7
10	K021 - CARIES DE LA DENTINA	0	0	8	8	17	27	41	24	11	4	2	3	145	1,4	1.544,9
11	M255 - DOLOR EN ARTICULACION	0	0	0	0	4	1	30	7	19	5	44	21	131	1,3	1.395,7
12	J038 - AMIGDALITIS AGUDA DEBIDA A OTROS MICROORGANISMOS ESPECIFICADOS	0	0	20	9	19	19	17	10	6	6	8	2	116	1,1	1.235,9
13	N760 - VAGINITIS AGUDA	0	0	0	0	4	0	60	0	34	0	10	0	108	1,1	2.290,1
14	K295 - GASTRITIS CRONICA, NO ESPECIFICADA	0	0	0	0	0	2	21	9	16	9	30	13	100	1,0	1.065,4
15	N771 - VAGINITIS, VULVITIS Y VULVOVAGINITIS EN ENFERMEDADES INFECCIOSAS Y PARASITARIAS CLASIFICADAS EN OTRA PARTE	0	0	0	0	3	0	54	0	25	0	11	0	93	0,9	1.972,0
Otras causas		4	0	150	191	388	493	1705	681	873	375	1148	753	6761	66,3	--
Total		4	0	259	303	648	737	2496	909	1326	542	1834	1138	10196	100,0	108.629,9

**15 PRIMERAS CAUSAS DE MORBILIDAD ATENDIDA EN CONSULTA EXTERNA Y ODONTOLÓGICA SEGÚN SEXO Y GRUPOS DE EDAD
MUNICIPIO DE CONTADERO - AÑO 2015**

Fuente: Oficina Asesora de Planeación IDSN, Cubos SISPRO - RIPS / Ministerio de Salud y Protección Social

No.	DIAGNÓSTICO	Menor de un año		De 1 a 4 años		De 5 a 14 años		De 15 a 44 años		De 15 a 59 años		De 60 o más años		Total	%	Tasa * 100,000 Hb
		F	M	F	M	F	M	F	M	F	M	F	M			
1	B829 - PARASITOSIS INTESTINAL, SIN OTRA ESPECIFICACION	0	0	66	50	134	114	25	20	9	7	6	5	436	5,2	6.269,8
2	K297 - GASTRITIS, NO ESPECIFICADA	0	0	1	0	5	2	88	27	52	19	110	51	355	4,2	5.105,0
3	J030 - AMIGDALITIS ESTREPTOCOCICA	0	0	16	15	50	51	73	34	25	8	22	13	307	3,7	4.414,7
4	I10X - HIPERTENSION ESENCIAL (PRIMARIA)	0	0	0	0	0	0	4	3	22	9	146	89	273	3,3	3.925,8
5	A09X - DIARREA Y GASTROENTERITIS DE PRESUNTO ORIGEN INFECCIOSO	0	0	22	29	20	35	36	21	13	9	20	12	217	2,6	3.120,5
6	N390 - INFECCION DE VIAS URINARIAS, SITIO NO ESPECIFICADO	0	0	2	1	12	5	75	10	37	6	47	11	206	2,5	2.962,3
7	M545 - LUMBAGO NO ESPECIFICADO	0	0	0	0	0	0	50	19	37	21	46	30	203	2,4	2.919,2
8	K021 - CARIES DE LA DENTINA	0	0	2	5	17	18	57	42	14	8	2	5	170	2,0	2.444,6
9	E780 - HIPERCOLESTEROLEMIA PURA	0	0	0	0	0	0	16	6	35	8	66	36	167	2,0	2.401,5
10	J00X - RINOFARINGITIS AGUDA (RESFRIADO COMUN)	2	0	24	17	24	17	28	12	9	1	18	10	162	1,9	2.329,6
11	J189 - NEUMONIA, NO ESPECIFICADA	0	0	29	20	13	7	8	3	8	2	22	14	126	1,5	1.811,9
12	K295 - GASTRITIS CRONICA, NO ESPECIFICADA	0	0	0	0	0	0	18	5	16	5	53	17	114	1,4	1.639,3
13	N760 - VAGINITIS AGUDA	0	0	0	0	0	0	73	0	25	0	11	0	109	1,3	3.204,0
14	H651 - OTRA OTITIS MEDIA AGUDA, NO SUPURATIVA	0	0	15	15	9	18	21	8	3	5	3	3	100	1,2	1.438,0
15	K020 - CARIES LIMITADA AL ESMALTE	0	0	7	6	19	16	30	10	7	2	2	0	99	1,2	1.423,6
Otras causas		2	1	241	222	316	317	1290	533	596	256	980	601	5355	63,8	--
Total		4	1	425	380	619	600	1892	753	908	366	1554	897	8399	100,0	120.779,4

**15 PRIMERAS CAUSAS DE MORBILIDAD ATENDIDA EN CONSULTA EXTERNA Y ODONTOLÓGICA SEGÚN SEXO Y GRUPOS DE EDAD
MUNICIPIO DE CORDOBA - AÑO 2015**

Fuente: Oficina Asesora de Planeación IDSN, Cubos SISPRO - RIPS / Ministerio de Salud y Protección Social

No.	DIAGNÓSTICO	Menor de un año		De 1 a 4 años		De 5 a 14 años		De 15 a 44 años		De 15 a 59 años		De 60 o más años		Total	%	Tasa * 100,000 Hb
		F	M	F	M	F	M	F	M	F	M	F	M			
1	K021 - CARIES DE LA DENTINA	0	0	69	58	320	329	608	262	123	50	59	34	1912	17,1	13.651,3
2	A09X - DIARREA Y GASTROENTERITIS DE PRESUNTO ORIGEN INFECCIOSO	0	0	45	58	44	35	60	30	21	9	27	14	343	3,1	2.449,0
3	J00X - RINOFARINGITIS AGUDA (RESFRIADO COMUN)	0	0	54	60	43	43	65	24	14	8	13	8	332	3,0	2.370,4
4	I10X - HIPERTENSION ESENCIAL (PRIMARIA)	0	0	0	0	0	0	8	3	37	15	152	86	301	2,7	2.149,1
5	N390 - INFECCION DE VIAS URINARIAS, SITIO NO ESPECIFICADO	0	0	9	7	23	4	122	16	36	6	33	16	272	2,4	1.942,0
6	B829 - PARASITOSIS INTESTINAL, SIN OTRA ESPECIFICACION	0	0	24	28	69	65	40	24	4	2	8	2	266	2,4	1.899,2
7	J039 - AMIGDALITIS AGUDA, NO ESPECIFICADA	0	0	22	24	39	53	41	23	10	2	8	3	225	2,0	1.606,5
8	M545 - LUMBAGO NO ESPECIFICADO	0	0	0	0	0	3	76	17	41	14	45	23	219	2,0	1.563,6
9	K297 - GASTRITIS, NO ESPECIFICADA	0	0	0	0	3	5	70	18	29	8	31	16	180	1,6	1.285,2
10	K036 - DEPOSITOS [ACRECCIONES] EN LOS DIENTES	0	0	0	0	3	7	74	23	14	6	12	3	142	1,3	1.013,9
11	J029 - FARINGITIS AGUDA, NO ESPECIFICADA	0	0	13	15	14	20	35	9	7	6	9	1	129	1,2	921,0
12	N760 - VAGINITIS AGUDA	0	0	0	0	1	0	76	0	32	0	12	0	121	1,1	1.727,6
13	K083 - RAIZ DENTAL RETENIDA	0	0	1	0	19	18	17	17	6	8	18	14	118	1,1	842,5
14	J189 - NEUMONIA, NO ESPECIFICADA	0	0	31	34	14	10	7	2	2	0	5	4	109	1,0	778,2
15	K051 - GINGIVITIS CRONICA	0	0	1	5	22	20	27	11	5	3	1	2	97	0,9	692,6
Otras causas		0	3	346	327	433	459	1980	716	702	247	760	453	6426	57,4	--
Total		0	3	615	616	1047	1071	3306	1195	1083	384	1193	679	11192	100,0	79.908,6

**15 PRIMERAS CAUSAS DE MORBILIDAD ATENDIDA EN CONSULTA EXTERNA Y ODONTOLÓGICA SEGÚN SEXO Y GRUPOS DE EDAD
MUNICIPIO DE CUASPUD - AÑO 2015**

Fuente: Oficina Asesora de Planeación IDSN, Cubos SISPRO - RIPS / Ministerio de Salud y Protección Social

No.	DIAGNÓSTICO	Menor de un año		De 1 a 4 años		De 5 a 14 años		De 15 a 44 años		De 15 a 59 años		De 60 o más años		Total	%	Tasa * 100,000 Hb
		F	M	F	M	F	M	F	M	F	M	F	M			
1	K036 - DEPOSITOS [ACRECIONES] EN LOS DIENTES	0	0	33	30	230	240	483	244	148	42	54	25	1529	10,7	17.795,6
2	K050 - GINGIVITIS AGUDA	0	0	0	0	12	8	464	203	151	45	58	25	966	6,8	11.243,0
3	K021 - CARIES DE LA DENTINA	0	0	29	30	129	118	267	130	75	39	31	25	873	6,1	10.160,6
4	I10X - HIPERTENSION ESENCIAL (PRIMARIA)	0	0	0	0	0	0	17	5	41	15	220	133	431	3,0	5.016,3
5	A09X - DIARREA Y GASTROENTERITIS DE PRESUNTO ORIGEN INFECCIOSO	0	0	50	59	49	40	94	37	22	10	37	19	417	2,9	4.853,4
6	N390 - INFECCION DE VIAS URINARIAS, SITIO NO ESPECIFICADO	0	0	7	5	25	5	142	15	53	9	54	26	341	2,4	3.968,8
7	B829 - PARASITOSIS INTESTINAL, SIN OTRA ESPECIFICACION	0	0	14	16	86	72	44	36	14	4	7	8	301	2,1	3.503,3
8	J00X - RINOFARINGITIS AGUDA (RESFRIADO COMUN)	1	2	66	67	47	45	35	12	5	2	9	5	296	2,1	3.445,1
9	K020 - CARIES LIMITADA AL ESMALTE	0	0	13	4	51	50	78	29	11	5	6	9	256	1,8	2.979,5
10	K295 - GASTRITIS CRONICA, NO ESPECIFICADA	0	0	0	0	3	2	78	24	38	9	53	26	233	1,6	2.711,8
11	M545 - LUMBAGO NO ESPECIFICADO	0	0	1	1	3	1	56	29	45	11	37	33	217	1,5	2.525,6
12	J039 - AMIGDALITIS AGUDA, NO ESPECIFICADA	0	0	3	3	30	27	58	31	20	5	18	7	202	1,4	2.351,0
13	J030 - AMIGDALITIS ESTREPTOCOCICA	0	0	9	10	32	28	36	24	8	5	14	5	171	1,2	1.990,2
14	E669 - OBESIDAD, NO ESPECIFICADA	0	0	15	15	5	5	44	6	30	2	30	6	158	1,1	1.838,9
15	K297 - GASTRITIS, NO ESPECIFICADA	0	0	1	1	4	1	58	21	25	2	24	16	153	1,1	1.780,7
Otras causas		8	3	469	415	540	562	1915	725	888	297	1180	698	7700	54,1	--
Total		9	5	710	656	1246	1204	3869	1571	1574	502	1832	1066	14244	100,0	165.782,1



**15 PRIMERAS CAUSAS DE MORBILIDAD ATENDIDA EN CONSULTA EXTERNA Y ODONTOLÓGICA SEGÚN SEXO Y GRUPOS DE EDAD
MUNICIPIO DE CUMBAL - AÑO 2015**

Fuente: Oficina Asesora de Planeación IDSN, Cubos SISPRO - RIPS / Ministerio de Salud y Protección Social

No.	DIAGNÓSTICO	Menor de un año		De 1 a 4 años		De 5 a 14 años		De 15 a 44 años		De 15 a 59 años		De 60 o más años		Total	%	Tasa * 100,000 Hb
		F	M	F	M	F	M	F	M	F	M	F	M			
1	K036 - DEPOSITOS [ACRECIONES] EN LOS DIENTES	0	0	29	39	212	222	287	243	81	39	42	18	1212	12,9	3.220,4
2	K021 - CARIES DE LA DENTINA	0	0	27	34	105	100	189	81	43	16	21	11	627	6,7	1.666,0
3	J029 - FARINGITIS AGUDA, NO ESPECIFICADA	0	0	35	39	70	60	84	43	16	8	24	16	395	4,2	1.049,6
4	B829 - PARASITOSIS INTESTINAL, SIN OTRA ESPECIFICACION	0	0	41	40	104	102	40	22	10	7	7	5	378	4,0	1.004,4
5	N390 - INFECCION DE VIAS URINARIAS, SITIO NO ESPECIFICADO	0	0	7	4	21	8	109	13	52	11	38	11	274	2,9	728,0
6	A09X - DIARREA Y GASTROENTERITIS DE PRESUNTO ORIGEN INFECCIOSO	0	0	42	42	27	30	59	26	13	10	11	6	266	2,8	706,8
7	I10X - HIPERTENSION ESENCIAL (PRIMARIA)	0	0	0	0	0	0	7	5	30	10	87	47	186	2,0	494,2
8	M545 - LUMBAGO NO ESPECIFICADO	0	0	0	0	1	3	42	19	25	12	17	19	138	1,5	366,7
9	J00X - RINOFARINGITIS AGUDA (RESFRIADO COMUN)	1	0	28	26	19	13	19	6	4	1	3	2	122	1,3	324,2
10	J030 - AMIGDALITIS ESTREPTOCOCICA	0	0	5	6	18	21	16	17	16	7	1	3	110	1,2	292,3
11	K297 - GASTRITIS, NO ESPECIFICADA	0	0	0	0	2	1	34	12	16	4	24	12	105	1,1	279,0
12	M791 - MIALGIA	0	0	0	1	4	2	33	7	17	5	20	11	100	1,1	265,7
13	K30X - DISPEPSIA	0	0	0	0	2	1	48	10	11	5	4	9	90	1,0	239,1
14	H109 - CONJUNTIVITIS, NO ESPECIFICADA	0	0	4	5	11	11	23	5	9	1	6	6	81	0,9	215,2
15	N760 - VAGINITIS AGUDA	0	0	0	0	0	0	53	0	21	0	5	0	79	0,8	419,1
Otras causas		0	0	2	4	22	15	12	9	10	2	2	1	5223	55,6	--
Total		4	5	463	588	1000	985	2488	1067	965	356	901	564	9386	100,0	24.939,6



**15 PRIMERAS CAUSAS DE MORBILIDAD ATENDIDA EN CONSULTA EXTERNA Y ODONTOLÓGICA SEGÚN SEXO Y GRUPOS DE EDAD
MUNICIPIO DE CUMBITARA - AÑO 2015**

Fuente: Oficina Asesora de Planeación IDSN, Cubos SISPRO - RIPS / Ministerio de Salud y Protección Social

No.	DIAGNÓSTICO	Menor de un año		De 1 a 4 años		De 5 a 14 años		De 15 a 44 años		De 15 a 59 años		De 60 o más años		Total	%	Tasa * 100,000 Hb
		F	M	F	M	F	M	F	M	F	M	F	M			
1	I10X - HIPERTENSION ESENCIAL (PRIMARIA)	0	0	0	0	0	0	14	6	65	18	192	122	417	6,6	2.736,4
2	K021 - CARIES DE LA DENTINA	0	0	2	6	28	38	99	44	13	10	3	3	246	3,9	1.614,3
3	N390 - INFECCION DE VIAS URINARIAS, SITIO NO ESPECIFICADO	0	0	9	5	27	9	87	14	30	7	32	19	239	3,8	1.568,3
4	N771 - VAGINITIS, VULVITIS Y VULVOVAGINITIS EN ENFERMEDADES INFECCIOSAS Y PARASITARIAS CLASIFICADAS EN OTRA PARTE	0	0	2	0	3	0	112	0	30	0	14	0	161	2,5	2.162,2
5	A09X - DIARREA Y GASTROENTERITIS DE PRESUNTO ORIGEN INFECCIOSO	0	0	23	14	16	26	25	15	6	5	7	5	142	2,2	931,8
6	M545 - LUMBAGO NO ESPECIFICADO	0	0	0	0	5	0	33	16	24	11	21	15	125	2,0	820,3
7	B829 - PARASITOSIS INTESTINAL, SIN OTRA ESPECIFICACION	0	0	9	3	25	36	12	11	2	2	5	0	105	1,7	689,0
8	J00X - RINOFARINGITIS AGUDA (RESFRIADO COMUN)	0	0	13	26	12	16	11	6	2	4	4	6	100	1,6	656,2
9	K295 - GASTRITIS CRONICA, NO ESPECIFICADA	0	0	0	0	4	1	28	11	11	4	21	11	91	1,4	597,2
10	E782 - HIPERLIPIDEMIA MIXTA	0	0	0	0	0	0	9	2	32	9	29	10	91	1,4	597,2
11	N72X - ENFERMEDAD INFLAMATORIA DEL CUELLO UTERINO	0	0	0	0	0	0	59	0	20	0	9	0	88	1,4	1.181,8
12	J039 - AMIGDALITIS AGUDA, NO ESPECIFICADA	0	0	6	5	19	12	14	8	6	3	3	0	76	1,2	498,7
13	K020 - CARIES LIMITADA AL ESMALTE	0	0	3	2	26	18	11	6	3	1	1	0	71	1,1	465,9
14	K297 - GASTRITIS, NO ESPECIFICADA	0	0	0	0	5	3	16	7	10	3	9	6	59	0,9	387,2
15	K050 - GINGIVITIS AGUDA	0	0	1	0	11	7	21	8	2	3	0	3	56	0,9	367,5
Otras causas		0	0	0	0	0	0	20	8	15	2	6	5	4293	67,5	--
Total		6	6	237	289	487	544	1742	692	704	295	745	613	6360	100,0	41.735,0



**15 PRIMERAS CAUSAS DE MORBILIDAD ATENDIDA EN CONSULTA EXTERNA Y ODONTOLÓGICA SEGÚN SEXO Y GRUPOS DE EDAD
MUNICIPIO DE CHACHAGUI - AÑO 2015**

Fuente: Oficina Asesora de Planeación IDSN, Cubos SISPRO - RIPS / Ministerio de Salud y Protección Social

No.	DIAGNÓSTICO	Menor de un año		De 1 a 4 años		De 5 a 14 años		De 15 a 44 años		De 15 a 59 años		De 60 o más años		Total	%	Tasa * 100,000 Hb
		F	M	F	M	F	M	F	M	F	M	F	M			
1	K021 - CARIES DE LA DENTINA	0	0	36	38	169	180	342	124	37	10	11	9	956	8,3	6.935,6
2	J00X - RINOFARINGITIS AGUDA (RESFRIADO COMUN)	1	5	56	70	80	88	97	55	27	13	29	14	535	4,6	3.881,3
3	I10X - HIPERTENSION ESENCIAL (PRIMARIA)	0	0	0	0	0	0	26	6	78	13	218	119	460	4,0	3.337,2
4	J039 - AMIGDALITIS AGUDA, NO ESPECIFICADA	0	0	16	23	55	69	128	74	26	6	13	7	417	3,6	3.025,2
5	N390 - INFECCION DE VIAS URINARIAS, SITIO NO ESPECIFICADO	0	0	17	9	32	20	181	24	41	6	43	22	395	3,4	2.865,6
6	A09X - DIARREA Y GASTROENTERITIS DE PRESUNTO ORIGEN INFECCIOSO	0	0	46	55	43	50	64	39	17	9	23	12	358	3,1	2.597,2
7	K020 - CARIES LIMITADA AL ESMALTE	0	0	8	7	64	72	137	48	7	3	1	2	349	3,0	2.531,9
8	M545 - LUMBAGO NO ESPECIFICADO	0	0	0	0	5	1	69	37	39	20	34	33	238	2,1	1.726,6
9	K297 - GASTRITIS, NO ESPECIFICADA	0	0	6	2	12	6	81	20	28	14	34	15	218	1,9	1.581,5
10	B829 - PARASITOSIS INTESTINAL, SIN OTRA ESPECIFICACION	0	0	3	7	38	41	31	17	13	6	4	3	163	1,4	1.182,5
11	M255 - DOLOR EN ARTICULACION	0	0	0	0	6	5	36	10	34	12	38	15	156	1,4	1.131,7
12	K040 - PULPITIS	0	0	1	4	22	21	50	29	4	2	1	3	137	1,2	993,9
13	K295 - GASTRITIS CRONICA, NO ESPECIFICADA	0	0	0	0	2	1	39	10	23	4	16	11	106	0,9	769,0
14	L239 - DERMATITIS ALERGICA DE CONTACTO, DE CAUSA NO ESPECIFICADA	0	0	12	8	17	16	31	8	4	0	2	7	105	0,9	761,8
15	K000 - ANODONCIA	0	0	9	7	32	41	10	4	0	0	0	0	103	0,9	747,2
Otras causas		4	9	360	322	520	613	2077	788	760	255	686	453	6847	59,3	--
Total		5	14	570	552	1097	1224	3399	1293	1138	373	1153	725	11543	100,0	83.742,0

**15 PRIMERAS CAUSAS DE MORBILIDAD ATENDIDA EN CONSULTA EXTERNA Y ODONTOLÓGICA SEGÚN SEXO Y GRUPOS DE EDAD
MUNICIPIO DE EL CHARCO - AÑO 2015**

Fuente: Oficina Asesora de Planeación IDSN, Cubos SISPRO - RIPS / Ministerio de Salud y Protección Social

No.	DIAGNÓSTICO	Menor de un año		De 1 a 4 años		De 5 a 14 años		De 15 a 44 años		De 15 a 59 años		De 60 o más años		Total	%	Tasa * 100,000 Hb
		F	M	F	M	F	M	F	M	F	M	F	M			
1	K051 - GINGIVITIS CRONICA	0	0	167	149	506	465	312	103	33	10	21	6	1772	10,6	4.807,9
2	K021 - CARIES DE LA DENTINA	0	0	47	60	250	240	394	588	45	71	23	6	1724	10,3	4.677,7
3	B509 - PALUDISMO DEBIDO A PLASMODIUM FALCIPARUM, SIN OTRA ESPECIFICACION	0	0	10	18	126	117	145	153	14	10	11	6	610	3,7	1.655,1
4	I10X - HIPERTENSION ESENCIAL (PRIMARIA)	0	0	0	0	1	0	47	12	113	27	182	106	488	2,9	1.324,1
5	N390 - INFECCION DE VIAS URINARIAS, SITIO NO ESPECIFICADO	1	0	4	10	18	10	236	57	43	16	31	18	444	2,7	1.204,7
6	J00X - RINOFARINGITIS AGUDA (RESFRIADO COMUN)	4	3	98	94	46	57	43	35	7	6	4	8	405	2,4	1.098,9
7	A09X - DIARREA Y GASTROENTERITIS DE PRESUNTO ORIGEN INFECCIOSO	1	0	78	107	53	41	45	16	10	5	18	12	386	2,3	1.047,3
8	B829 - PARASITOSIS INTESTINAL, SIN OTRA ESPECIFICACION	0	0	47	39	95	72	44	45	11	6	5	4	368	2,2	998,5
9	J039 - AMIGDALITIS AGUDA, NO ESPECIFICADA	0	0	16	18	41	52	72	65	8	2	2	5	281	1,7	762,4
10	K040 - PULPITIS	0	0	1	2	55	57	80	21	4	9	15	17	261	1,6	708,2
11	N760 - VAGINITIS AGUDA	0	0	2	0	7	0	218	0	22	0	9	0	258	1,5	1.436,0
12	M545 - LUMBAGO NO ESPECIFICADO	0	0	0	0	4	1	70	36	30	19	35	23	218	1,3	591,5
13	H669 - OTITIS MEDIA, NO ESPECIFICADA	0	0	16	23	40	49	31	12	4	3	3	3	184	1,1	499,2
14	M255 - DOLOR EN ARTICULACION	0	0	0	0	3	7	53	27	20	14	34	18	176	1,1	477,5
15	K053 - PERIODONTITIS CRONICA	0	0	0	0	0	0	35	12	28	13	39	45	172	1,0	466,7
Otras causas		26	28	486	523	672	813	2835	1443	618	360	575	535	8914	53,5	--
Total		32	31	972	1043	1917	1981	4660	2625	1010	571	1007	812	16661	100,0	45.205,7

**15 PRIMERAS CAUSAS DE MORBILIDAD ATENDIDA EN CONSULTA EXTERNA Y ODONTOLÓGICA SEGÚN SEXO Y GRUPOS DE EDAD
MUNICIPIO DE EL PEÑOL - AÑO 2015**

Fuente: Oficina Asesora de Planeación IDSN, Cubos SISPRO - RIPS / Ministerio de Salud y Protección Social

No.	DIAGNÓSTICO	Menor de un año		De 1 a 4 años		De 5 a 14 años		De 15 a 44 años		De 15 a 59 años		De 60 o más años		Total	%	Tasa * 100,000 Hb
		F	M	F	M	F	M	F	M	F	M	F	M			
1	I10X - HIPERTENSION ESENCIAL (PRIMARIA)	0	0	0	0	0	0	6	0	21	4	40	17	88	3,2	1.353,8
2	K021 - CARIES DE LA DENTINA	0	0	5	2	12	18	23	17	1	0	1	0	79	2,9	1.215,4
3	E039 - HIPOTIROIDISMO, NO ESPECIFICADO	0	0	2	1	1	0	34	3	16	1	7	3	68	2,5	1.046,2
4	N390 - INFECCION DE VIAS URINARIAS, SITIO NO ESPECIFICADO	0	0	4	5	3	1	20	2	4	0	5	4	48	1,7	738,5
5	H110 - PTERIGION	0	0	0	0	0	0	11	6	7	4	10	6	44	1,6	676,9
6	K051 - GINGIVITIS CRONICA	0	0	1	0	8	9	16	7	0	1	1	1	44	1,6	676,9
7	A09X - DIARREA Y GASTROENTERITIS DE PRESUNTO ORIGEN INFECCIOSO	0	0	1	2	5	6	8	10	2	2	4	2	42	1,5	646,2
8	H522 - ASTIGMATISMO	0	0	0	0	5	3	9	3	4	3	4	7	38	1,4	584,6
9	J039 - AMIGDALITIS AGUDA, NO ESPECIFICADA	0	0	4	3	7	9	4	4	2	0	2	0	35	1,3	538,5
10	J00X - RINOFARINGITIS AGUDA (RESFRIADO COMUN)	0	0	6	2	7	5	5	1	2	1	2	0	31	1,1	476,9
11	M545 - LUMBAGO NO ESPECIFICADO	0	0	0	0	0	1	8	7	4	2	3	5	30	1,1	461,5
12	K295 - GASTRITIS CRONICA, NO ESPECIFICADA	0	0	0	0	0	1	13	3	8	1	2	1	29	1,1	446,2
13	K297 - GASTRITIS, NO ESPECIFICADA	0	0	0	0	1	4	8	3	3	3	4	1	27	1,0	415,4
14	M255 - DOLOR EN ARTICULACION	0	0	0	0	1	2	6	2	6	0	5	3	25	0,9	384,6
15	N40X - HIPERPLASIA DE LA PROSTATA	0	0	0	0	0	0	0	0	0	5	0	19	24	0,9	706,5
Otras causas		2	0	59	74	115	188	582	258	246	101	286	192	2103	76,3	--
Total		2	0	82	89	165	247	753	326	326	128	376	261	2755	100,0	42.384,6

**15 PRIMERAS CAUSAS DE MORBILIDAD ATENDIDA EN CONSULTA EXTERNA Y ODONTOLÓGICA SEGÚN SEXO Y GRUPOS DE EDAD
MUNICIPIO DE EL ROSARIO - AÑO 2015**

Fuente: Oficina Asesora de Planeación IDSN, Cubos SISPRO - RIPS / Ministerio de Salud y Protección Social

No.	DIAGNÓSTICO	Menor de un año		De 1 a 4 años		De 5 a 14 años		De 15 a 44 años		De 15 a 59 años		De 60 o más años		Total	%	Tasa * 100,000 Hb
		F	M	F	M	F	M	F	M	F	M	F	M			
1	K021 - CARIES DE LA DENTINA	0	0	10	15	82	107	202	88	24	11	3	7	549	6,9	5.381,8
2	I10X - HIPERTENSION ESENCIAL (PRIMARIA)	0	0	0	0	0	0	20	3	63	21	169	117	393	4,9	3.852,6
3	K020 - CARIES LIMITADA AL ESMALTE	0	0	7	7	58	66	120	45	5	3	0	1	312	3,9	3.058,5
4	N390 - INFECCION DE VIAS URINARIAS, SITIO NO ESPECIFICADO	0	0	8	2	19	4	120	23	50	13	36	17	292	3,7	2.862,5
5	J00X - RINOFARINGITIS AGUDA (RESFRIADO COMUN)	0	0	33	46	18	38	32	17	26	5	18	14	247	3,1	2.421,3
6	A09X - DIARREA Y GASTROENTERITIS DE PRESUNTO ORIGEN INFECCIOSO	0	0	34	38	34	35	23	16	15	5	18	14	232	2,9	2.274,3
7	K295 - GASTRITIS CRONICA, NO ESPECIFICADA	0	0	0	0	3	2	59	28	30	15	25	15	177	2,2	1.735,1
8	N760 - VAGINITIS AGUDA	0	0	1	0	6	0	93	0	40	0	8	0	148	1,9	3.072,5
9	M545 - LUMBAGO NO ESPECIFICADO	0	0	0	0	1	1	41	15	18	16	21	22	135	1,7	1.323,4
10	K083 - RAIZ DENTAL RETENIDA	0	0	0	1	33	32	27	12	8	5	1	7	126	1,6	1.235,2
11	M255 - DOLOR EN ARTICULACION	0	0	0	1	4	4	22	20	27	8	23	14	123	1,5	1.205,8
12	B829 - PARASITOSIS INTESTINAL, SIN OTRA ESPECIFICACION	0	0	3	4	36	29	21	10	7	3	4	1	118	1,5	1.156,7
13	J039 - AMIGDALITIS AGUDA, NO ESPECIFICADA	0	0	3	11	11	24	25	11	10	4	2	2	103	1,3	1.009,7
14	K297 - GASTRITIS, NO ESPECIFICADA	0	0	0	0	0	2	27	10	13	8	18	9	87	1,1	852,9
15	K040 - PULPITIS	0	0	1	2	18	20	24	11	2	3	3	0	84	1,1	823,4
Otras causas		2	1	116	171	294	335	1412	553	533	345	593	501	4856	60,8	--
Total		2	1	216	298	617	699	2268	862	871	465	942	741	7982	100,0	78.247,2

**15 PRIMERAS CAUSAS DE MORBILIDAD ATENDIDA EN CONSULTA EXTERNA Y ODONTOLÓGICA SEGÚN SEXO Y GRUPOS DE EDAD
MUNICIPIO DE EL TABLON DE GOMEZ - AÑO 2015**

Fuente: Oficina Asesora de Planeación IDSN, Cubos SISPRO - RIPS / Ministerio de Salud y Protección Social

No.	DIAGNÓSTICO	Menor de un año		De 1 a 4 años		De 5 a 14 años		De 15 a 44 años		De 15 a 59 años		De 60 o más años		Total	%	Tasa * 100,000 Hb
		F	M	F	M	F	M	F	M	F	M	F	M			
1	K021 - CARIES DE LA DENTINA	0	0	76	70	508	550	695	427	84	65	15	33	2523	18,1	19.777,4
2	B89X - ENFERMEDAD PARASITARIA, NO ESPECIFICADA	0	0	9	9	132	142	297	166	83	42	65	55	1000	7,2	7.838,8
3	K029 - CARIES DENTAL, NO ESPECIFICADA	0	0	11	9	102	119	199	86	15	15	1	3	560	4,0	4.389,7
4	I10X - HIPERTENSION ESENCIAL (PRIMARIA)	0	0	0	0	0	0	21	12	72	25	221	141	492	3,5	3.856,7
5	A09X - DIARREA Y GASTROENTERITIS DE PRESUNTO ORIGEN INFECCIOSO	0	0	44	59	50	55	56	39	13	12	19	17	364	2,6	2.853,3
6	N390 - INFECCION DE VIAS URINARIAS, SITIO NO ESPECIFICADO	0	0	7	6	30	15	144	30	40	16	40	27	355	2,5	2.782,8
7	N760 - VAGINITIS AGUDA	0	0	0	0	9	0	200	0	73	0	37	0	319	2,3	5.148,5
8	M545 - LUMBAGO NO ESPECIFICADO	0	0	0	0	7	7	79	48	50	28	43	43	305	2,2	2.390,8
9	K295 - GASTRITIS CRONICA, NO ESPECIFICADA	0	0	0	1	6	2	96	38	43	21	49	29	285	2,0	2.234,1
10	J00X - RINOFARINGITIS AGUDA (RESFRIADO COMUN)	0	0	22	36	48	42	44	21	18	10	15	11	267	1,9	2.093,0
11	B829 - PARASITOSIS INTESTINAL, SIN OTRA ESPECIFICACION	0	0	12	17	73	64	41	27	13	7	4	4	262	1,9	2.053,8
12	K297 - GASTRITIS, NO ESPECIFICADA	0	0	0	0	8	7	75	23	35	16	31	19	214	1,5	1.677,5
13	K050 - GINGIVITIS AGUDA	0	0	0	0	5	4	126	38	12	7	0	0	192	1,4	1.505,1
14	H814 - VERTIGO DE ORIGEN CENTRAL	0	0	0	0	4	3	55	17	27	9	18	16	149	1,1	1.168,0
15	J029 - FARINGITIS AGUDA, NO ESPECIFICADA	0	0	11	10	16	21	28	18	16	11	10	4	145	1,0	1.136,6
Otras causas		0	0	222	302	530	594	1707	839	662	430	689	549	6526	46,8	--
Total		0	2	414	519	1528	1625	3863	1829	1256	714	1257	951	13958	100,0	109.414,4

15 PRIMERAS CAUSAS DE MORBILIDAD ATENDIDA EN CONSULTA EXTERNA Y ODONTOLÓGICA SEGÚN SEXO Y GRUPOS DE EDAD MUNICIPIO DE EL TAMBO - AÑO 2015

Fuente: Oficina Asesora de Planeación IDSN, Cubos SISPRO - RIPS / Ministerio de Salud y Protección Social

No.	DIAGNÓSTICO	Menor de un año		De 1 a 4 años		De 5 a 14 años		De 15 a 44 años		De 15 a 59 años		De 60 o más años		Total	%	Tasa * 100,000 Hb
		F	M	F	M	F	M	F	M	F	M	F	M			
1	A09X - DIARREA Y GASTROENTERITIS DE PRESUNTO ORIGEN INFECCIOSO	0	0	52	56	54	79	111	53	22	17	49	25	518	3,7	4.221,3
2	J00X - RINOFARINGITIS AGUDA (RESFRIADO COMUN)	0	1	43	64	57	67	93	53	37	20	41	31	507	3,6	4.131,7
3	K021 - CARIES DE LA DENTINA	0	0	11	10	56	52	158	89	15	13	7	5	416	3,0	3.390,1
4	I10X - HIPERTENSION ESENCIAL (PRIMARIA)	0	0	0	0	1	0	14	7	58	15	203	114	412	2,9	3.357,5
5	M545 - LUMBAGO NO ESPECIFICADO	0	0	0	0	1	4	96	56	68	40	60	49	374	2,7	3.047,8
6	J039 - AMIGDALITIS AGUDA, NO ESPECIFICADA	0	0	14	24	57	67	90	49	30	9	14	8	362	2,6	2.950,0
7	N390 - INFECCION DE VIAS URINARIAS, SITIO NO ESPECIFICADO	0	0	10	2	28	8	151	26	52	14	51	13	355	2,5	2.893,0
8	K295 - GASTRITIS CRONICA, NO ESPECIFICADA	0	0	0	0	4	3	116	38	52	29	60	48	350	2,5	2.852,3
9	B829 - PARASITOSIS INTESTINAL, SIN OTRA ESPECIFICACION	0	0	5	10	48	41	51	47	17	16	10	12	257	1,8	2.094,4
10	K291 - OTRAS GASTRITIS AGUDAS	0	0	0	2	11	5	92	34	28	12	36	24	244	1,7	1.988,4
11	K020 - CARIES LIMITADA AL ESMALTE	0	0	22	10	32	34	77	43	4	4	0	2	228	1,6	1.858,0
12	G430 - MIGRAÑA SIN AURA [MIGRAÑA COMUN]	0	0	0	1	15	7	91	22	41	10	13	8	208	1,5	1.695,1
13	M255 - DOLOR EN ARTICULACION	0	0	0	0	4	3	32	22	35	14	56	30	196	1,4	1.597,3
14	N760 - VAGINITIS AGUDA	0	0	0	0	2	0	93	0	32	0	20	0	147	1,0	2.352,4
15	J068 - OTRAS INFECCIONES AGUDAS DE SITIOS MÚLTIPLES DE LAS VIAS RESPIRATORIAS SUPERIORES	0	0	11	5	10	19	38	15	12	7	6	5	128	0,9	1.043,1
Otras causas		7	10	298	375	492	585	2.523	1.235	1.108	492	1.256	951	9.332	66,5	--
Total		7	11	466	559	872	974	3.826	1.789	1.611	712	1.882	1.325	14.034	100,0	114.367,2

**15 PRIMERAS CAUSAS DE MORBILIDAD ATENDIDA EN CONSULTA EXTERNA Y ODONTOLÓGICA SEGÚN SEXO Y GRUPOS DE EDAD
MUNICIPIO DE FUNES - AÑO 2015**

Fuente: Oficina Asesora de Planeación IDSN, Cubos SISPRO - RIPS / Ministerio de Salud y Protección Social

No.	DIAGNÓSTICO	Menor de un año		De 1 a 4 años		De 5 a 14 años		De 15 a 44 años		De 15 a 59 años		De 60 o más años		Total	%	Tasa * 100,000 Hb
		F	M	F	M	F	M	F	M	F	M	F	M			
1	I10X - HIPERTENSION ESENCIAL (PRIMARIA)	0	0	0	0	0	0	8	2	46	7	184	90	337	8,5	5.186,2
2	K021 - CARIES DE LA DENTINA	0	0	32	41	32	21	53	21	6	2	2	0	210	5,3	3.231,8
3	N390 - INFECCION DE VIAS URINARIAS, SITIO NO ESPECIFICADO	0	0	1	2	9	1	45	6	15	1	27	8	115	2,9	1.769,8
4	M545 - LUMBAGO NO ESPECIFICADO	0	0	0	1	1	0	20	12	15	8	13	8	78	2,0	1.200,4
5	A09X - DIARREA Y GASTROENTERITIS DE PRESUNTO ORIGEN INFECCIOSO	0	0	9	15	6	9	15	9	5	1	3	4	76	1,9	1.169,6
6	K297 - GASTRITIS, NO ESPECIFICADA	0	0	1	1	0	0	20	15	13	2	8	12	72	1,8	1.108,0
7	K295 - GASTRITIS CRONICA, NO ESPECIFICADA	0	0	0	0	0	1	15	9	10	4	19	6	64	1,6	984,9
8	J00X - RINOFARINGITIS AGUDA (RESFRIADO COMUN)	0	0	10	7	4	5	13	9	2	4	3	2	59	1,5	908,0
9	M255 - DOLOR EN ARTICULACION	0	0	0	0	1	0	11	7	9	4	17	8	57	1,4	877,2
10	B829 - PARASITOSIS INTESTINAL, SIN OTRA ESPECIFICACION	0	0	1	4	9	9	8	7	4	4	7	3	56	1,4	861,8
11	E039 - HIPOTIROIDISMO, NO ESPECIFICADO	0	0	1	0	4	4	13	0	12	0	10	0	44	1,1	677,1
12	N771 - VAGINITIS, VULVITIS Y VULVOVAGINITIS EN ENFERMEDADES INFECCIOSAS Y PARASITARIAS CLASIFICADAS EN OTRA PARTE	0	0	0	0	3	0	24	0	11	0	2	0	40	1,0	1.294,9
13	E789 - TRASTORNO DEL METABOLISMO DE LAS LIPOPROTEINAS, NO ESPECIFICADO	0	0	0	0	1	0	4	0	8	1	14	8	36	0,9	554,0
14	J020 - FARINGITIS ESTREPTOCOCICA	0	0	2	1	7	6	6	2	5	1	3	2	35	0,9	538,6
15	K051 - GINGIVITIS CRONICA	0	0	1	1	3	5	9	9	4	2	0	0	34	0,9	523,2
Otras causas		3	2	100	134	138	170	672	332	305	122	406	267	2.651	66,9	--
Total		3	2	158	207	218	231	936	440	470	163	718	418	3.964	100	61.003,4

15 PRIMERAS CAUSAS DE MORBILIDAD ATENDIDA EN CONSULTA EXTERNA Y ODONTOLÓGICA SEGÚN SEXO Y GRUPOS DE EDAD MUNICIPIO DE GUACHUCAL - AÑO 2015

Fuente: Oficina Asesora de Planeación IDSN, Cubos SISPRO - RIPS / Ministerio de Salud y Protección Social

No.	DIAGNÓSTICO	Menor de un año		De 1 a 4 años		De 5 a 14 años		De 15 a 44 años		De 15 a 59 años		De 60 o más años		Total	%	Tasa * 100,000 Hb
		F	M	F	M	F	M	F	M	F	M	F	M			
1	K021 - CARIES DE LA DENTINA	0	0	25	36	100	109	240	91	63	18	19	16	717	9,0	4.580,9
2	I10X - HIPERTENSION ESENCIAL (PRIMARIA)	0	0	0	0	0	0	1	3	26	10	145	71	256	3,2	1.635,6
3	A09X - DIARREA Y GASTROENTERITIS DE PRESUNTO ORIGEN INFECCIOSO	0	1	30	37	18	26	38	29	14	11	20	9	233	2,9	1.488,6
4	N390 - INFECCION DE VIAS URINARIAS, SITIO NO ESPECIFICADO	0	0	4	4	11	2	100	10	52	9	29	12	233	2,9	1.488,6
5	K297 - GASTRITIS, NO ESPECIFICADA	0	0	1	0	9	5	72	29	44	15	22	16	213	2,7	1.360,8
6	M545 - LUMBAGO NO ESPECIFICADO	0	0	0	0	0	0	56	20	25	16	20	25	162	2,0	1.035,0
7	J030 - AMIGDALITIS ESTREPTOCOCICA	0	0	5	5	25	23	41	30	12	5	10	3	159	2,0	1.015,8
8	J019 - SINUSITIS AGUDA, NO ESPECIFICADA	0	0	0	1	12	24	63	26	10	8	5	4	153	1,9	977,5
9	J00X - RINOFARINGITIS AGUDA (RESFRIADO COMUN)	1	0	26	21	19	22	31	10	7	0	3	4	144	1,8	920,0
10	B829 - PARASITOSIS INTESTINAL, SIN OTRA ESPECIFICACION	0	0	2	2	31	36	18	13	3	0	1	0	106	1,3	677,2
11	L239 - DERMATITIS ALERGICA DE CONTACTO, DE CAUSA NO ESPECIFICADA	0	0	4	10	9	13	34	8	9	4	5	6	102	1,3	651,7
12	J039 - AMIGDALITIS AGUDA, NO ESPECIFICADA	0	0	4	5	11	21	21	17	9	2	1	2	93	1,2	594,2
13	N760 - VAGINITIS AGUDA	0	0	1	0	3	0	56	0	22	0	3	0	85	1,1	1.086,3
14	J189 - NEUMONIA, NO ESPECIFICADA	0	0	8	22	11	11	11	5	3	0	7	7	85	1,1	543,1
15	M792 - NEURALGIA Y NEURITIS, NO ESPECIFICADAS	0	0	0	1	2	3	31	13	15	2	11	6	84	1,1	536,7
Otras causas		11	8	190	268	277	342	1.465	619	613	262	615	432	5.102	64,4	--
Total		12	9	300	412	538	637	2.278	923	927	362	916	613	7.927	100,0	50.645,3

15 PRIMERAS CAUSAS DE MORBILIDAD ATENDIDA EN CONSULTA EXTERNA Y ODONTOLÓGICA SEGÚN SEXO Y GRUPOS DE EDAD MUNICIPIO DE GUAITARILLA - AÑO 2015

Fuente: Oficina Asesora de Planeación IDSN, Cubos SISPRO - RIPS / Ministerio de Salud y Protección Social

No.	DIAGNÓSTICO	Menor de un año		De 1 a 4 años		De 5 a 14 años		De 15 a 44 años		De 15 a 59 años		De 60 o más años		Total	%	Tasa * 100,000 Hb
		F	M	F	M	F	M	F	M	F	M	F	M			
1	K021 - CARIES DE LA DENTINA	0	0	64	54	411	408	746	397	93	61	15	17	2.266	21,1	18.866,0
2	I10X - HIPERTENSION ESENCIAL (PRIMARIA)	0	0	0	0	0	0	15	8	103	31	312	167	636	5,9	5.295,1
3	N390 - INFECCION DE VIAS URINARIAS, SITIO NO ESPECIFICADO	0	0	8	3	15	8	90	12	42	10	50	21	259	2,4	2.156,4
4	J00X - RINOFARINGITIS AGUDA (RESFRIADO COMUN)	0	0	13	17	14	26	35	18	12	6	19	7	167	1,6	1.390,4
5	M545 - LUMBAGO NO ESPECIFICADO	0	0	0	0	1	3	36	26	31	9	31	25	162	1,5	1.348,8
6	B829 - PARASITOSIS INTESTINAL, SIN OTRA ESPECIFICACION	0	0	8	8	29	31	41	19	6	6	9	2	159	1,5	1.323,8
7	K020 - CARIES LIMITADA AL ESMALTE	0	0	10	9	28	24	55	20	4	3	0	0	153	1,4	1.273,8
8	K297 - GASTRITIS, NO ESPECIFICADA	0	0	0	0	2	1	44	20	29	11	22	20	149	1,4	1.240,5
9	K295 - GASTRITIS CRONICA, NO ESPECIFICADA	0	0	0	0	1	0	33	13	39	10	27	25	148	1,4	1.232,2
10	N760 - VAGINITIS AGUDA	0	0	0	0	4	0	71	0	31	0	12	0	118	1,1	2.003,1
11	A09X - DIARREA Y GASTROENTERITIS DE PRESUNTO ORIGEN INFECCIOSO	0	0	11	11	11	9	33	13	8	6	11	4	117	1,1	974,1
12	E780 - HIPERCOLESTEROLEMIA PURA	0	0	0	0	0	0	16	6	30	5	37	16	110	1,0	915,8
13	J039 - AMIGDALITIS AGUDA, NO ESPECIFICADA	0	0	7	7	16	15	26	24	6	2	6	1	110	1,0	915,8
14	K051 - GINGIVITIS CRONICA	0	0	4	7	15	13	25	21	4	2	0	0	91	0,8	757,6
15	M255 - DOLOR EN ARTICULACION	0	0	0	0	5	1	21	10	19	7	16	6	85	0,8	707,7
Otras causas		0	0	170	156	331	338	1.550	732	819	347	949	627	6.019	56,0	--
Total		0	0	295	272	883	877	2.837	1.339	1.276	516	1.516	938	10.749	100,0	89.493,0

**15 PRIMERAS CAUSAS DE MORBILIDAD ATENDIDA EN CONSULTA EXTERNA Y ODONTOLÓGICA SEGÚN SEXO Y GRUPOS DE EDAD
MUNICIPIO DE GUALMATAN - AÑO 2015**

Fuente: Oficina Asesora de Planeación IDSN, Cubos SISPRO - RIPS / Ministerio de Salud y Protección Social

No.	DIAGNÓSTICO	Menor de un año		De 1 a 4 años		De 5 a 14 años		De 15 a 44 años		De 15 a 59 años		De 60 o más años		Total	%	Tasa * 100,000 Hb
		F	M	F	M	F	M	F	M	F	M	F	M			
1	I10X - HIPERTENSION ESENCIAL (PRIMARIA)	0	0	0	0	0	0	4	2	14	12	152	64	248	4,1	4.300,3
2	J030 - AMIGDALITIS ESTREPTOCOCICA	0	0	16	24	34	45	62	22	16	8	6	3	236	3,9	4.092,2
3	N390 - INFECCION DE VIAS URINARIAS, SITIO NO ESPECIFICADO	0	0	5	3	14	6	86	8	45	5	47	16	235	3,9	4.074,9
4	B829 - PARASITOSIS INTESTINAL, SIN OTRA ESPECIFICACION	0	0	10	11	37	40	41	24	13	6	8	6	196	3,3	3.398,6
5	K297 - GASTRITIS, NO ESPECIFICADA	0	0	1	1	7	5	50	11	24	13	47	22	181	3,0	3.138,5
6	A09X - DIARREA Y GASTROENTERITIS DE PRESUNTO ORIGEN INFECCIOSO	0	0	19	23	22	26	34	16	15	10	11	5	181	3,0	3.138,5
7	J00X - RINOFARINGITIS AGUDA (RESFRIADO COMUN)	0	0	21	30	27	33	28	10	6	1	7	3	166	2,8	2.878,4
8	M545 - LUMBAGO NO ESPECIFICADO	0	0	0	1	0	1	32	10	20	13	49	14	140	2,3	2.427,6
9	N760 - VAGINITIS AGUDA	0	0	0	0	2	0	82	0	43	0	7	0	134	2,2	4.498,2
10	J039 - AMIGDALITIS AGUDA, NO ESPECIFICADA	0	0	8	12	20	17	27	16	11	3	5	5	124	2,1	2.150,2
11	N771 - VAGINITIS, VULVITIS Y VULVOVAGINITIS EN ENFERMEDADES INFECCIOSAS Y PARASITARIAS CLASIFICADAS EN OTRA PARTE	0	0	0	0	2	0	67	0	27	0	5	0	101	1,7	3.390,4
12	J029 - FARINGITIS AGUDA, NO ESPECIFICADA	0	0	10	7	10	19	13	4	8	3	8	1	83	1,4	1.439,2
13	M791 - MIALGIA	0	0	0	0	2	2	20	4	13	2	21	11	75	1,2	1.300,5
14	H669 - OTITIS MEDIA, NO ESPECIFICADA	0	0	7	13	14	7	13	7	3	1	5	2	72	1,2	1.248,5
15	K021 - CARIES DE LA DENTINA	0	0	2	4	9	13	24	9	3	4	1	0	69	1,1	1.196,5
Otras causas		1	3	119	169	203	198	988	341	504	172	699	389	3.786	62,8	--
Total		1	3	218	298	403	412	1.571	484	765	253	1.078	541	6.027	100,0	104.508,4

**15 PRIMERAS CAUSAS DE MORBILIDAD ATENDIDA EN CONSULTA EXTERNA Y ODONTOLÓGICA SEGÚN SEXO Y GRUPOS DE EDAD
MUNICIPIO DE ILES - AÑO 2015**

Fuente: Oficina Asesora de Planeación IDSN, Cubos SISPRO - RIPS / Ministerio de Salud y Protección Social

No.	DIAGNÓSTICO	Menor de un año		De 1 a 4 años		De 5 a 14 años		De 15 a 44 años		De 15 a 59 años		De 60 o más años		Total	%	Tasa * 100,000 Hb
		F	M	F	M	F	M	F	M	F	M	F	M			
1	K021 - CARIES DE LA DENTINA	0	0	29	34	111	102	218	71	35	10	7	7	624	8,4	7.171,6
2	B829 - PARASITOSIS INTESTINAL, SIN OTRA ESPECIFICACION	0	0	48	48	99	81	26	17	10	3	7	2	341	4,6	3.919,1
3	A09X - DIARREA Y GASTROENTERITIS DE PRESUNTO ORIGEN INFECCIOSO	0	0	29	43	27	34	58	26	12	9	17	15	270	3,6	3.103,1
4	I10X - HIPERTENSION ESENCIAL (PRIMARIA)	0	0	0	0	0	0	4	1	31	7	129	63	235	3,2	2.700,8
5	J00X - RINOFARINGITIS AGUDA (RESFRIADO COMUN)	0	0	38	41	34	26	36	19	11	7	12	7	231	3,1	2.654,9
6	K297 - GASTRITIS, NO ESPECIFICADA	0	0	0	0	2	3	60	22	32	11	31	13	174	2,4	1.999,8
7	M545 - LUMBAGO NO ESPECIFICADO	0	0	0	0	0	0	51	19	30	17	28	23	168	2,3	1.930,8
8	N390 - INFECCION DE VIAS URINARIAS, SITIO NO ESPECIFICADO	0	0	0	0	7	3	64	7	20	5	20	10	136	1,8	1.563,0
9	J030 - AMIGDALITIS ESTREPTOCOCICA	0	0	16	24	15	18	24	11	7	7	4	3	129	1,7	1.482,6
10	N760 - VAGINITIS AGUDA	0	0	0	0	0	0	80	0	31	0	12	0	123	1,7	2.937,0
11	K30X - DISPEPSIA	0	0	0	0	3	0	40	12	17	4	11	6	93	1,3	1.068,8
12	M255 - DOLOR EN ARTICULACION	0	0	2	1	0	3	29	4	17	6	15	15	92	1,2	1.057,3
13	K295 - GASTRITIS CRONICA, NO ESPECIFICADA	0	0	0	0	1	1	24	4	18	10	16	13	87	1,2	999,9
14	H103 - CONJUNTIVITIS AGUDA, NO ESPECIFICADA	0	0	4	3	8	10	14	14	12	4	11	2	82	1,1	942,4
15	E780 - HIPERCOLESTEROLEMIA PURA	0	0	0	0	0	0	5	4	27	8	18	10	72	1,0	827,5
	Otras causas	1	2	193	281	247	311	1403	381	603	201	549	373	4545	61,4	--
	Total	1	2	359	475	554	592	2136	612	913	309	887	562	7402	100,0	85.070,7

**15 PRIMERAS CAUSAS DE MORBILIDAD ATENDIDA EN CONSULTA EXTERNA Y ODONTOLÓGICA SEGÚN SEXO Y GRUPOS DE EDAD
MUNICIPIO DE IMUES - AÑO 2015**

Fuente: Oficina Asesora de Planeación IDSN, Cubos SISPRO - RIPS / Ministerio de Salud y Protección Social

No.	DIAGNÓSTICO	Menor de un año		De 1 a 4 años		De 5 a 14 años		De 15 a 44 años		De 15 a 59 años		De 60 o más años		Total	%	Tasa * 100,000 Hb
		F	M	F	M	F	M	F	M	F	M	F	M			
1	K021 - CARIES DE LA DENTINA	0,0	0,0	29,0	24,0	205,0	218,0	475,0	276,0	168,0	58,0	100,0	58,0	1.611,0	19,8	25.833,9
2	K050 - GINGIVITIS AGUDA	0,0	0,0	0,0	0,0	3,0	2,0	295,0	138,0	158,0	51,0	94,0	55,0	796,0	9,8	12.764,6
3	I10X - HIPERTENSION ESENCIAL (PRIMARIA)	0,0	0,0	0,0	0,0	0,0	0,0	7,0	1,0	51,0	10,0	176,0	81,0	326,0	4,0	5.227,7
4	K020 - CARIES LIMITADA AL ESMALTE	0,0	0,0	3,0	5,0	42,0	44,0	59,0	43,0	6,0	3,0	4,0	2,0	211,0	2,6	3.383,6
5	J00X - RINOFARINGITIS AGUDA (RESFRIADO COMUN)	0,0	0,0	22,0	16,0	27,0	21,0	29,0	14,0	21,0	5,0	14,0	7,0	176,0	2,2	2.822,3
6	A09X - DIARREA Y GASTROENTERITIS DE PRESUNTO ORIGEN INFECCIOSO	0,0	1,0	12,0	15,0	10,0	18,0	35,0	17,0	24,0	2,0	15,0	11,0	160,0	2,0	2.565,7
7	B829 - PARASITOSIS INTESTINAL, SIN OTRA ESPECIFICACION	0,0	0,0	10,0	8,0	32,0	31,0	35,0	15,0	3,0	2,0	4,0	2,0	142,0	1,7	2.277,1
8	N390 - INFECCION DE VIAS URINARIAS, SITIO NO ESPECIFICADO	0,0	0,0	6,0	0,0	16,0	1,0	42,0	6,0	22,0	2,0	24,0	10,0	129,0	1,6	2.068,6
9	M545 - LUMBAGO NO ESPECIFICADO	0,0	0,0	0,0	0,0	0,0	2,0	24,0	14,0	27,0	10,0	18,0	25,0	120,0	1,5	1.924,3
10	K295 - GASTRITIS CRONICA, NO ESPECIFICADA	0,0	0,0	0,0	0,0	0,0	0,0	26,0	9,0	30,0	8,0	22,0	16,0	111,0	1,4	1.780,0
11	K297 - GASTRITIS, NO ESPECIFICADA	0,0	0,0	0,0	0,0	6,0	0,0	30,0	10,0	21,0	6,0	19,0	16,0	108,0	1,3	1.731,9
12	M199 - ARTROSIS, NO ESPECIFICADA	0,0	0,0	0,0	0,0	0,0	0,0	3,0	2,0	20,0	2,0	41,0	28,0	96,0	1,2	1.539,4
13	N771 - VAGINITIS, VULVITIS Y VULVOVAGINITIS EN ENFERMEDADES INFECCIOSAS Y PARASITARIAS CLASIFICADAS EN OTRA PARTE	0,0	0,0	0,0	0,0	1,0	0,0	58,0	0,0	27,0	0,0	9,0	0,0	95,0	1,2	3.013,0
14	J030 - AMIGDALITIS ESTREPTOCOCICA	0,0	0,0	5,0	4,0	7,0	19,0	16,0	9,0	5,0	1,0	2,0	3,0	71,0	0,9	1.138,6
15	K040 - PULPITIS	0,0	0,0	0,0	1,0	8,0	6,0	26,0	8,0	8,0	4,0	3,0	1,0	65,0	0,8	1.042,3
Otras causas		1,0	5,0	96,0	129,0	215,0	280,0	1.001,0	398,0	620,0	187,0	581,0	411,0	3.924,0	48,2	--
Total		1,0	6,0	183,0	202,0	572,0	642,0	2.161,0	960,0	1.211,0	351,0	1.126,0	726,0	8.141,0	100,0	130.548,4

**15 PRIMERAS CAUSAS DE MORBILIDAD ATENDIDA EN CONSULTA EXTERNA Y ODONTOLÓGICA SEGÚN SEXO Y GRUPOS DE EDAD
MUNICIPIO DE IPIALES - AÑO 2015**

Fuente: Oficina Asesora de Planeación IDSN, Cubos SISPRO - RIPS / Ministerio de Salud y Protección Social

No.	DIAGNÓSTICO	Menor de un año		De 1 a 4 años		De 5 a 14 años		De 15 a 44 años		De 15 a 59 años		De 60 o más años		Total	%	Tasa * 100,000 Hb
		F	M	F	M	F	M	F	M	F	M	F	M			
1	K021 - CARIES DE LA DENTINA	0	1	119	134	1.104	1.105	1.595	874	426	218	100	109	5.785	6,7	4.171,5
2	K020 - CARIES LIMITADA AL ESMALTE	0	0	125	150	1.239	1.232	847	564	96	48	28	16	4.345	5,0	3.133,1
3	K050 - GINGIVITIS AGUDA	0	1	41	49	392	351	1.601	724	332	149	99	66	3.805	4,4	2.743,7
4	B829 - PARASITOSIS INTESTINAL, SIN OTRA ESPECIFICACION	0	0	367	410	918	957	495	366	83	55	57	30	3.738	4,3	2.695,4
5	A09X - DIARREA Y GASTROENTERITIS DE PRESUNTO ORIGEN INFECCIOSO	2	1	300	317	257	282	640	405	207	117	152	82	2.762	3,2	1.991,6
6	J030 - AMIGDALITIS ESTREPTOCOCICA	0	0	67	75	386	407	682	347	183	101	94	37	2.379	2,8	1.715,5
7	I10X - HIPERTENSION ESENCIAL (PRIMARIA)	0	0	0	0	0	1	78	39	381	142	1.030	538	2.209	2,6	1.592,9
8	K051 - GINGIVITIS CRONICA	0	0	45	47	224	230	644	410	197	151	44	78	2.070	2,4	1.492,7
9	N390 - INFECCION DE VIAS URINARIAS, SITIO NO ESPECIFICADO	0	0	59	26	155	61	907	99	353	68	234	71	2.033	2,4	1.466,0
10	J00X - RINOFARINGITIS AGUDA (RESFRIADO COMUN)	4	4	245	249	142	149	185	81	62	29	60	23	1.233	1,4	889,1
11	M545 - LUMBAGO NO ESPECIFICADO	0	0	0	0	5	5	355	230	248	112	138	100	1.193	1,4	860,3
12	K297 - GASTRITIS, NO ESPECIFICADA	0	0	0	0	24	12	327	143	127	59	106	55	853	1,0	615,1
13	J189 - NEUMONIA, NO ESPECIFICADA	0	0	227	252	76	85	39	17	21	14	40	21	792	0,9	571,1
14	K040 - PULPITIS	0	0	6	7	93	95	255	143	92	37	22	14	764	0,9	550,9
15	K083 - RAIZ DENTAL RETENIDA	0	0	0	2	119	139	140	87	98	48	60	69	762	0,9	549,5
Otras causas		22	23	2.286	2.373	3.118	3.442	14.493	6.455	7.068	2.989	5.752	3.614	51.635	59,8	--
Total		28	30	3.887	4.091	8.252	8.553	23.283	10.984	9.974	4.337	8.016	4.923	86.358	100,0	62.271,9

**15 PRIMERAS CAUSAS DE MORBILIDAD ATENDIDA EN CONSULTA EXTERNA Y ODONTOLÓGICA SEGÚN SEXO Y GRUPOS DE EDAD
MUNICIPIO DE LA CRUZ - AÑO 2015**

Fuente: Oficina Asesora de Planeación IDSN, Cubos SISPRO - RIPS / Ministerio de Salud y Protección Social

No.	DIAGNÓSTICO	Menor de un año		De 1 a 4 años		De 5 a 14 años		De 15 a 44 años		De 15 a 59 años		De 60 o más años		Total	%	Tasa * 100,000 Hb
		F	M	F	M	F	M	F	M	F	M	F	M			
1	K021 - CARIES DE LA DENTINA	0	0	130	141	871	884	1.710	912	181	136	27	33	5.025	15,2	27.579,6
2	N390 - INFECCION DE VIAS URINARIAS, SITIO NO ESPECIFICADO	0	0	48	20	85	23	539	53	184	39	138	78	1.207	3,7	6.624,6
3	J039 - AMIGDALITIS AGUDA, NO ESPECIFICADA	0	0	50	59	170	154	267	152	107	43	49	41	1.092	3,3	5.993,4
4	I10X - HIPERTENSION ESENCIAL (PRIMARIA)	0	0	0	0	0	0	38	12	193	75	496	273	1.087	3,3	5.966,0
5	B829 - PARASITOSIS INTESTINAL, SIN OTRA ESPECIFICACION	0	0	82	88	215	235	105	80	28	18	8	6	865	2,6	4.747,5
6	K295 - GASTRITIS CRONICA, NO ESPECIFICADA	0	0	4	3	10	6	248	137	144	90	118	80	840	2,5	4.610,3
7	A09X - DIARREA Y GASTROENTERITIS DE PRESUNTO ORIGEN INFECCIOSO	0	0	87	81	97	104	126	73	56	36	69	36	765	2,3	4.198,7
8	J00X - RINOFARINGITIS AGUDA (RESFRIADO COMUN)	0	0	100	96	108	104	121	61	45	19	31	27	712	2,2	3.907,8
9	M545 - LUMBAGO NO ESPECIFICADO	0	0	0	0	5	5	151	99	106	75	95	78	614	1,9	3.369,9
10	N771 - VAGINITIS, VULVITIS Y VULVOVAGINITIS EN ENFERMEDADES INFECCIOSAS Y PARASITARIAS CLASIFICADAS EN OTRA PARTE	0	0	1	0	10	0	347	0	125	0	24	0	507	1,5	5.872,8
11	K040 - PULPITIS	0	0	6	7	80	104	145	82	26	19	10	8	487	1,5	2.672,9
12	M255 - DOLOR EN ARTICULACION	0	0	1	3	18	14	109	52	95	36	79	48	455	1,4	2.497,3
13	K297 - GASTRITIS, NO ESPECIFICADA	0	0	0	0	21	10	115	63	63	33	59	43	407	1,2	2.233,8
14	J189 - NEUMONIA, NO ESPECIFICADA	0	0	45	54	38	42	38	20	22	11	47	32	349	1,1	1.915,5
15	M549 - DORSALGIA, NO ESPECIFICADA	0	0	0	0	1	3	90	47	46	29	42	26	284	0,9	1.558,7
Otras causas		4	0	637	692	1.095	1.146	5.485	2.282	2.262	999	2.129	1.559	18.290	55,4	--
Total		4	0	1.191	1.244	2.824	2.834	9.634	4.125	3.683	1.658	3.421	2.368	32.986	100,0	181.042,8

**15 PRIMERAS CAUSAS DE MORBILIDAD ATENDIDA EN CONSULTA EXTERNA Y ODONTOLÓGICA SEGÚN SEXO Y GRUPOS DE EDAD
MUNICIPIO DE LA FLORIDA - AÑO 2015**

Fuente: Oficina Asesora de Planeación IDSN, Cubos SISPRO - RIPS / Ministerio de Salud y Protección Social

No.	DIAGNÓSTICO	Menor de un año		De 1 a 4 años		De 5 a 14 años		De 15 a 44 años		De 15 a 59 años		De 60 o más años		Total	%	Tasa * 100,000 Hb
		F	M	F	M	F	M	F	M	F	M	F	M			
1	I10X - HIPERTENSION ESENCIAL (PRIMARIA)	0	0	0	0	0	0	22	4	105	22	294	158	605	6,8	6.331,8
2	J00X - RINOFARINGITIS AGUDA (RESFRIADO COMUN)	0	0	37	36	39	38	46	36	26	10	26	14	308	3,5	3.223,4
3	K021 - CARIES DE LA DENTINA	0	0	58	27	39	41	62	27	7	10	0	5	276	3,1	2.888,5
4	A09X - DIARREA Y GASTROENTERITIS DE PRESUNTO ORIGEN INFECCIOSO	0	1	25	23	22	26	36	29	13	4	21	14	214	2,4	2.239,7
5	N390 - INFECCION DE VIAS URINARIAS, SITIO NO ESPECIFICADO	0	0	6	4	21	4	87	9	31	6	24	18	210	2,4	2.197,8
6	K295 - GASTRITIS CRONICA, NO ESPECIFICADA	0	0	0	0	1	3	45	19	26	18	33	20	165	1,9	1.726,8
7	J029 - FARINGITIS AGUDA, NO ESPECIFICADA	0	0	9	6	30	22	36	26	15	4	6	5	159	1,8	1.664,1
8	E780 - HIPERCOLESTEROLEMIA PURA	0	0	0	0	0	0	17	5	59	17	35	17	150	1,7	1.569,9
9	M545 - LUMBAGO NO ESPECIFICADO	0	0	0	0	1	0	40	21	23	17	22	22	146	1,6	1.528,0
10	J039 - AMIGDALITIS AGUDA, NO ESPECIFICADA	0	0	9	5	29	13	27	15	9	3	9	4	123	1,4	1.287,3
11	A499 - INFECCION BACTERIANA, NO ESPECIFICADA	0	0	0	0	0	0	54	1	48	0	16	0	119	1,3	1.245,4
12	K051 - GINGIVITIS CRONICA	0	0	4	1	12	17	35	18	6	3	0	2	98	1,1	1.025,6
13	K291 - OTRAS GASTRITIS AGUDAS	0	0	0	0	3	4	28	16	8	7	18	9	93	1,0	973,3
14	J068 - OTRAS INFECCIONES AGUDAS DE SITIOS MULTIPLES DE LAS VIAS RESPIRATORIAS SUPERIORES	0	0	12	9	13	11	17	10	6	4	4	5	91	1,0	952,4
15	E039 - HIPOTIROIDISMO, NO ESPECIFICADO	0	0	0	0	4	8	20	5	24	2	14	2	79	0,9	826,8
	Otras causas	2	3	235	224	380	429	1.450	739	763	309	871	627	6.032	68,0	--
	Total	2	4	395	335	594	616	2.022	980	1.169	436	1.393	922	8.868	100,0	92.810,0

**15 PRIMERAS CAUSAS DE MORBILIDAD ATENDIDA EN CONSULTA EXTERNA Y ODONTOLÓGICA SEGÚN SEXO Y GRUPOS DE EDAD
MUNICIPIO DE LA LLANADA - AÑO 2015**

Fuente: Oficina Asesora de Planeación IDSN, Cubos SISPRO - RIPS / Ministerio de Salud y Protección Social

No.	DIAGNÓSTICO	Menor de un año		De 1 a 4 años		De 5 a 14 años		De 15 a 44 años		De 15 a 59 años		De 60 o más años		Total	%	Tasa * 100,000 Hb
		F	M	F	M	F	M	F	M	F	M	F	M			
1	K021 - CARIES DE LA DENTINA	0	0	4	8	40	32	115	67	16	14	4	6	306	8,3	5.264,1
2	I10X - HIPERTENSION ESENCIAL (PRIMARIA)	0	0	0	0	0	0	7	1	21	10	65	46	150	4,1	2.580,4
3	N390 - INFECCION DE VIAS URINARIAS, SITIO NO ESPECIFICADO	1	0	7	3	11	6	31	6	12	2	11	11	101	2,7	1.737,5
4	B829 - PARASITOSIS INTESTINAL, SIN OTRA ESPECIFICACION	0	0	7	2	21	18	23	3	10	3	5	5	97	2,6	1.668,7
5	J00X - RINOFARINGITIS AGUDA (RESFRIADO COMUN)	0	0	15	9	10	19	20	6	3	2	8	3	95	2,6	1.634,3
6	A09X - DIARREA Y GASTROENTERITIS DE PRESUNTO ORIGEN INFECCIOSO	0	0	13	14	5	12	11	5	4	0	8	8	80	2,2	1.376,2
7	M545 - LUMBAGO NO ESPECIFICADO	0	0	0	0	1	1	16	10	13	7	16	12	76	2,1	1.307,4
8	J039 - AMIGDALITIS AGUDA, NO ESPECIFICADA	0	0	5	6	22	14	18	3	4	0	2	0	74	2,0	1.273,0
9	K297 - GASTRITIS, NO ESPECIFICADA	0	0	1	0	1	1	20	6	7	7	9	12	64	1,7	1.101,0
10	K051 - GINGIVITIS CRONICA	0	0	4	2	7	8	16	10	3	3	0	1	54	1,5	929,0
11	N760 - VAGINITIS AGUDA	0	0	1	0	3	0	36	0	2	0	2	0	44	1,2	1.583,3
12	K295 - GASTRITIS CRONICA, NO ESPECIFICADA	0	0	0	0	1	1	13	1	7	4	8	8	43	1,2	739,7
13	J030 - AMIGDALITIS ESTREPTOCOCICA	0	0	1	3	4	6	13	8	1	0	1	0	37	1,0	636,5
14	E039 - HIPOTIROIDISMO, NO ESPECIFICADO	0	0	0	0	0	1	12	0	10	0	6	4	33	0,9	567,7
15	E669 - OBESIDAD, NO ESPECIFICADA	0	0	3	1	0	1	8	0	12	1	4	0	30	0,8	516,1
Otras causas		0	1	112	71	190	157	730	259	248	141	249	234	2.392	65,1	--
Total		1	1	173	119	316	277	1.089	385	373	194	398	350	3.676	100,0	63.237,6

**15 PRIMERAS CAUSAS DE MORBILIDAD ATENDIDA EN CONSULTA EXTERNA Y ODONTOLÓGICA SEGÚN SEXO Y GRUPOS DE EDAD
MUNICIPIO DE LA TOLA - AÑO 2015**

Fuente: Oficina Asesora de Planeación IDSN, Cubos SISPRO - RIPS / Ministerio de Salud y Protección Social

No.	DIAGNÓSTICO	Menor de un año		De 1 a 4 años		De 5 a 14 años		De 15 a 44 años		De 15 a 59 años		De 60 o más años		Total	%	Tasa * 100,000 Hb
		F	M	F	M	F	M	F	M	F	M	F	M			
1	K021 - CARIES DE LA DENTINA	0	0	17	11	95	108	224	258	29	35	3	9	789	9,1	6.269,9
2	M791 - MIALGIA	0	0	12	11	68	72	224	99	57	32	63	39	677	7,8	5.379,8
3	K051 - GINGIVITIS CRONICA	0	0	29	45	67	55	106	32	17	1	6	2	360	4,1	2.860,8
4	N390 - INFECCION DE VIAS URINARIAS, SITIO NO ESPECIFICADO	0	0	5	8	18	9	150	38	36	5	35	24	328	3,8	2.606,5
5	A64X - ENFERMEDAD DE TRANSMISION SEXUAL NO ESPECIFICADA	0	1	1	0	1	0	171	127	6	8	3	4	322	3,7	2.558,8
6	I10X - HIPERTENSION ESENCIAL (PRIMARIA)	0	0	0	0	0	0	24	13	48	27	124	81	317	3,7	2.519,1
7	H814 - VERTIGO DE ORIGEN CENTRAL	0	0	0	0	2	2	177	74	17	5	9	8	294	3,4	2.336,3
8	A920 - ENFERMEDAD POR VIRUS CHIKUNGUNYA	0	0	1	0	53	38	82	27	12	8	10	4	235	2,7	1.867,5
9	B829 - PARASITOSIS INTESTINAL, SIN OTRA ESPECIFICACION	0	0	32	31	24	22	37	35	7	5	3	5	201	2,3	1.597,3
10	N760 - VAGINITIS AGUDA	0	0	0	0	4	0	166	0	17	0	4	0	191	2,2	3.174,9
11	J00X - RINOFARINGITIS AGUDA (RESFRIADO COMUN)	4	5	32	33	40	22	27	13	5	2	1	3	187	2,2	1.486,0
12	L309 - DERMATITIS, NO ESPECIFICADA	2	2	10	16	22	18	33	19	6	3	0	2	133	1,5	1.056,9
13	K083 - RAIZ DENTAL RETENIDA	0	0	0	1	29	23	29	12	8	4	7	16	129	1,5	1.025,1
14	A09X - DIARREA Y GASTROENTERITIS DE PRESUNTO ORIGEN INFECCIOSO	1	2	18	21	23	30	11	4	5	1	2	5	123	1,4	977,4
15	E669 - OBESIDAD, NO ESPECIFICADA	0	1	1	1	0	1	43	35	16	10	4	4	116	1,3	921,8
Otras causas		10	21	182	223	372	399	1.231	702	310	181	295	354	4.280	49,3	--
Total		17	32	340	401	818	799	2.735	1.488	596	327	569	560	8.682	100,0	68.992,4

**15 PRIMERAS CAUSAS DE MORBILIDAD ATENDIDA EN CONSULTA EXTERNA Y ODONTOLÓGICA SEGÚN SEXO Y GRUPOS DE EDAD
MUNICIPIO DE LA UNIÓN - AÑO 2015**

Fuente: Oficina Asesora de Planeación IDSN, Cubos SISPRO - RIPS / Ministerio de Salud y Protección Social

No.	DIAGNÓSTICO	Menor de un año		De 1 a 4 años		De 5 a 14 años		De 15 a 44 años		De 15 a 59 años		De 60 o más años		Total	%	Tasa * 100,000 Hb
		F	M	F	M	F	M	F	M	F	M	F	M			
1	I10X - HIPERTENSION ESENCIAL (PRIMARIA)	0	0	0	0	0	0	31	17	175	54	428	248	953	3,8	3.654,4
2	N390 - INFECCION DE VIAS URINARIAS, SITIO NO ESPECIFICADO	0	0	50	14	71	25	332	49	108	29	83	41	802	3,2	3.075,4
3	A09X - DIARREA Y GASTROENTERITIS DE PRESUNTO ORIGEN INFECCIOSO	0	1	84	111	64	73	128	95	31	26	42	25	680	2,7	2.607,6
4	K021 - CARIES DE LA DENTINA	0	0	33	33	55	67	197	104	24	22	13	7	555	2,2	2.128,2
5	J00X - RINOFARINGITIS AGUDA (RESFRIADO COMUN)	0	1	82	91	65	86	77	38	30	12	16	20	518	2,1	1.986,3
6	M545 - LUMBAGO NO ESPECIFICADO	0	0	0	1	5	4	126	91	73	47	71	55	473	1,9	1.813,8
7	B829 - PARASITOSIS INTESTINAL, SIN OTRA ESPECIFICACION	0	0	27	17	82	91	61	45	11	9	10	9	362	1,4	1.388,1
8	K297 - GASTRITIS, NO ESPECIFICADA	0	0	0	0	16	7	124	49	46	14	34	24	314	1,3	1.204,1
9	J039 - AMIGDALITIS AGUDA, NO ESPECIFICADA	0	0	17	25	48	47	70	34	15	9	13	8	286	1,1	1.096,7
10	K295 - GASTRITIS CRONICA, NO ESPECIFICADA	0	0	0	0	16	3	106	33	56	19	27	22	282	1,1	1.081,4
11	J159 - NEUMONIA BACTERIANA, NO ESPECIFICADA	0	0	78	80	23	34	20	7	14	2	11	11	280	1,1	1.073,7
12	N771 - VAGINITIS, VULVITIS Y VULVOVAGINITIS EN ENFERMEDADES INFECCIOSAS Y PARASITARIAS CLASIFICADAS EN OTRA PARTE	0	0	3	0	21	0	168	0	43	0	13	0	248	1,0	1.939,2
13	M255 - DOLOR EN ARTICULACION	0	0	4	2	9	5	49	41	50	21	45	20	246	1,0	943,3
14	N760 - VAGINITIS AGUDA	0	0	0	0	14	0	157	0	42	0	10	0	223	0,9	1.743,7
15	K051 - GINGIVITIS CRONICA	0	0	1	2	11	10	89	76	7	6	3	4	209	0,8	801,4
Otras causas		16	10	906	1.033	1.045	1.177	5.415	2.663	2.182	1.040	1.844	1.322	18.653	74,4	--
Total		16	12	1.285	1.409	1.545	1.629	7.150	3.342	2.907	1.310	2.663	1.816	25.084	100,0	96.188,4

**15 PRIMERAS CAUSAS DE MORBILIDAD ATENDIDA EN CONSULTA EXTERNA Y ODONTOLÓGICA SEGÚN SEXO Y GRUPOS DE EDAD
MUNICIPIO DE LEIVA - AÑO 2015**

Fuente: Oficina Asesora de Planeación IDSN, Cubos SISPRO - RIPS / Ministerio de Salud y Protección Social

No.	DIAGNÓSTICO	Menor de un año		De 1 a 4 años		De 5 a 14 años		De 15 a 44 años		De 15 a 59 años		De 60 o más años		Total	%	Tasa * 100,000 Hb
		F	M	F	M	F	M	F	M	F	M	F	M			
1	K021 - CARIES DE LA DENTINA	0	0	17	13	129	141	223	103	52	25	17	23	743	8,9	5.365,0
2	J039 - AMIGDALITIS AGUDA, NO ESPECIFICADA	0	0	26	15	49	53	81	55	30	6	19	21	355	4,2	2.563,4
3	A09X - DIARREA Y GASTROENTERITIS DE PRESUNTO ORIGEN INFECCIOSO	0	0	42	47	31	37	46	32	29	12	26	17	319	3,8	2.303,4
4	I10X - HIPERTENSION ESENCIAL (PRIMARIA)	0	0	0	0	0	0	11	2	53	18	113	75	272	3,2	1.964,0
5	N390 - INFECCION DE VIAS URINARIAS, SITIO NO ESPECIFICADO	0	0	16	5	26	9	105	11	45	5	34	11	267	3,2	1.927,9
6	J00X - RINOFARINGITIS AGUDA (RESFRIADO COMUN)	0	1	18	25	36	20	37	9	17	7	11	17	198	2,4	1.429,7
7	M545 - LUMBAGO NO ESPECIFICADO	0	0	0	0	2	3	49	29	42	20	28	18	191	2,3	1.379,2
8	M255 - DOLOR EN ARTICULACION	0	0	0	0	3	2	40	21	41	10	30	14	161	1,9	1.162,5
9	N760 - VAGINITIS AGUDA	0	0	1	0	9	0	114	0	30	0	7	0	161	1,9	2.433,1
10	K297 - GASTRITIS, NO ESPECIFICADA	0	0	0	0	4	1	44	9	24	8	26	13	129	1,5	931,5
11	B829 - PARASITOSIS INTESTINAL, SIN OTRA ESPECIFICACION	0	0	6	5	34	28	21	10	13	3	4	4	128	1,5	924,3
12	J019 - SINUSITIS AGUDA, NO ESPECIFICADA	0	0	3	2	16	19	32	14	14	3	12	8	123	1,5	888,2
13	J189 - NEUMONIA, NO ESPECIFICADA	0	0	13	24	7	3	5	3	2	5	3	6	71	0,8	512,7
14	H669 - OTITIS MEDIA, NO ESPECIFICADA	0	0	3	6	9	8	11	6	5	2	8	4	62	0,7	447,7
15	T784 - ALERGIA NO ESPECIFICADA	0	0	4	1	8	10	12	5	4	1	3	5	53	0,6	382,7
Otras causas		2	7	152	186	389	394	1.457	515	683	291	585	478	5.139	61,4	--
Total		2	8	301	329	752	728	2.288	824	1.084	416	926	714	8.372	100,0	60.452,0

**15 PRIMERAS CAUSAS DE MORBILIDAD ATENDIDA EN CONSULTA EXTERNA Y ODONTOLÓGICA SEGÚN SEXO Y GRUPOS DE EDAD
MUNICIPIO DE LINARES - AÑO 2015**

Fuente: Oficina Asesora de Planeación IDSN, Cubos SISPRO - RIPS / Ministerio de Salud y Protección Social

No.	DIAGNÓSTICO	Menor de un año		De 1 a 4 años		De 5 a 14 años		De 15 a 44 años		De 15 a 59 años		De 60 o más años		Total	%	Tasa * 100,000 Hb
		F	M	F	M	F	M	F	M	F	M	F	M			
1	K021 - CARIES DE LA DENTINA	1	0	3	5	66	75	120	72	18	8	13	8	389	6,3	3.873,7
2	I10X - HIPERTENSION ESENCIAL (PRIMARIA)	0	0	0	0	0	0	8	3	33	11	133	91	279	4,5	2.778,3
3	N390 - INFECCION DE VIAS URINARIAS, SITIO NO ESPECIFICADO	0	0	5	2	11	4	65	13	19	6	26	11	162	2,6	1.613,2
4	M545 - LUMBAGO NO ESPECIFICADO	0	0	0	0	2	2	33	26	19	16	30	23	151	2,5	1.503,7
5	J00X - RINOFARINGITIS AGUDA (RESFRIADO COMUN)	0	0	3	14	21	19	20	21	3	8	8	18	135	2,2	1.344,4
6	A09X - DIARREA Y GASTROENTERITIS DE PRESUNTO ORIGEN INFECCIOSO	0	0	5	9	10	11	19	27	5	3	10	6	105	1,7	1.045,6
7	J068 - OTRAS INFECCIONES AGUDAS DE SITIOS MÚLTIPLES DE LAS VIAS RESPIRATORIAS SUPERIORES	0	0	1	4	25	17	17	12	5	4	4	10	99	1,6	985,9
8	K295 - GASTRITIS CRÓNICA, NO ESPECIFICADA	0	0	0	0	0	1	33	12	14	4	13	8	85	1,4	846,4
9	K297 - GASTRITIS, NO ESPECIFICADA	0	0	0	0	6	2	22	11	13	3	8	14	79	1,3	786,7
10	M255 - DOLOR EN ARTICULACION	0	0	0	0	5	1	11	9	10	6	11	10	63	1,0	627,4
11	K051 - GINGIVITIS CRÓNICA	0	0	1	0	12	10	23	12	1	2	2	0	63	1,0	627,4
12	N40X - HIPERPLASIA DE LA PROSTATA	0	0	0	0	0	0	0	1	0	14	0	42	57	0,9	1.103,8
13	N771 - VAGINITIS, VULVITIS Y VULVOVAGINITIS EN ENFERMEDADES INFECCIOSAS Y PARASITARIAS CLASIFICADAS EN OTRA PARTE	0	0	0	0	0	0	39	0	14	0	2	0	55	0,9	1.127,5
14	B829 - PARASITOSIS INTESTINAL, SIN OTRA ESPECIFICACION	0	0	1	2	10	13	8	7	3	3	2	5	54	0,9	537,7
15	E039 - HIPOTIROIDISMO, NO ESPECIFICADO	0	0	0	3	2	1	23	1	9	0	11	4	54	0,9	537,7
Otras causas		1	1	84	167	304	296	1.079	581	480	210	648	460	4.311	70,2	--
Total		2	1	103	206	474	452	1.520	808	646	298	921	710	6.141	100,0	61.153,2

**15 PRIMERAS CAUSAS DE MORBILIDAD ATENDIDA EN CONSULTA EXTERNA Y ODONTOLÓGICA SEGÚN SEXO Y GRUPOS DE EDAD
MUNICIPIO DE LOS ANDES - AÑO 2015**

Fuente: Oficina Asesora de Planeación IDSN, Cubos SISPRO - RIPS / Ministerio de Salud y Protección Social

No.	DIAGNÓSTICO	Menor de un año		De 1 a 4 años		De 5 a 14 años		De 15 a 44 años		De 15 a 59 años		De 60 o más años		Total	%	Tasa * 100,000 Hb
		F	M	F	M	F	M	F	M	F	M	F	M			
1	K021 - CARIES DE LA DENTINA	0	0	19	26	151	161	332	180	39	27	8	3	946	11,2	4.872,8
2	I10X - HIPERTENSION ESENCIAL (PRIMARIA)	0	0	0	0	0	0	15	4	78	24	249	142	512	6,1	2.637,3
3	N771 - VAGINITIS, VULVITIS Y VULVOVAGINITIS EN ENFERMEDADES INFECCIOSAS Y PARASITARIAS CLASIFICADAS EN OTRA PARTE	0	0	1	0	10	0	142	0	37	0	13	0	203	2,4	2.115,0
4	A09X - DIARREA Y GASTROENTERITIS DE PRESUNTO ORIGEN INFECCIOSO	0	0	24	27	19	28	23	31	7	8	22	5	194	2,3	999,3
5	J00X - RINOFARINGITIS AGUDA (RESFRIADO COMUN)	0	1	31	28	23	26	30	17	13	7	8	6	190	2,2	978,7
6	N390 - INFECCION DE VIAS URINARIAS, SITIO NO ESPECIFICADO	0	0	3	5	15	1	79	2	31	7	26	10	179	2,1	922,0
7	M545 - LUMBAGO NO ESPECIFICADO	0	0	0	0	1	1	40	17	31	16	23	29	158	1,9	813,8
8	K297 - GASTRITIS, NO ESPECIFICADA	0	0	1	1	11	1	30	17	20	8	14	15	118	1,4	607,8
9	K083 - RAIZ DENTAL RETENIDA	0	0	0	0	16	28	29	12	7	7	2	7	108	1,3	556,3
10	J039 - AMIGDALITIS AGUDA, NO ESPECIFICADA	0	0	8	5	14	12	15	12	3	4	4	0	77	0,9	396,6
11	M255 - DOLOR EN ARTICULACION	0	0	1	1	2	3	7	10	18	6	17	10	75	0,9	386,3
12	K040 - PULPITIS	0	0	0	2	13	11	30	8	2	5	3	0	74	0,9	381,2
13	B829 - PARASITOSIS INTESTINAL, SIN OTRA ESPECIFICACION	0	0	4	1	8	13	13	10	5	4	4	2	64	0,8	329,7
14	G409 - EPILEPSIA, TIPO NO ESPECIFICADO	0	0	2	2	0	3	21	16	7	2	1	5	59	0,7	303,9
15	K295 - GASTRITIS CRONICA, NO ESPECIFICADA	0	0	0	0	0	0	17	10	10	5	11	6	59	0,7	303,9
Otras causas		5	6	184	224	334	372	1.327	725	584	366	749	562	5.438	64,3	--
Total		5	7	278	322	617	660	2.150	1.071	892	496	1.154	802	8.454	100,0	43.545,9

**15 PRIMERAS CAUSAS DE MORBILIDAD ATENDIDA EN CONSULTA EXTERNA Y ODONTOLÓGICA SEGÚN SEXO Y GRUPOS DE EDAD
MUNICIPIO DE MAGUI PAYAN - AÑO 2015**

Fuente: Oficina Asesora de Planeación IDSN, Cubos SISPRO - RIPS / Ministerio de Salud y Protección Social

No.	DIAGNÓSTICO	Menor de un año		De 1 a 4 años		De 5 a 14 años		De 15 a 44 años		De 15 a 59 años		De 60 o más años		Total	%	Tasa * 100,000 Hb
		F	M	F	M	F	M	F	M	F	M	F	M			
1	N390 - INFECCION DE VIAS URINARIAS, SITIO NO ESPECIFICADO	0	0	4	2	18	6	90	34	10	11	4	8	187	4,5	833,4
2	A09X - DIARREA Y GASTROENTERITIS DE PRESUNTO ORIGEN INFECCIOSO	0	1	43	37	27	25	16	17	4	5	2	4	181	4,4	806,7
3	J00X - RINOFARINGITIS AGUDA (RESFRIADO COMUN)	2	2	31	29	24	20	29	19	3	4	1	3	167	4,1	744,3
4	J189 - NEUMONIA, NO ESPECIFICADA	0	2	45	34	14	12	15	27	2	7	5	4	167	4,1	744,3
5	I10X - HIPERTENSION ESENCIAL (PRIMARIA)	0	0	0	0	0	0	15	13	24	20	52	32	156	3,8	695,3
6	J069 - INFECCION AGUDA DE LAS VIAS RESPIRATORIAS SUPERIORES, NO ESPECIFICADA	1	5	30	36	27	20	10	11	5	3	4	3	155	3,8	690,8
7	B829 - PARASITOSIS INTESTINAL, SIN OTRA ESPECIFICACION	0	0	10	9	41	38	23	11	2	3	3	0	140	3,4	624,0
8	K040 - PULPITIS	0	0	1	1	2	3	37	38	7	7	5	4	105	2,5	468,0
9	K021 - CARIES DE LA DENTINA	0	0	1	0	10	13	39	18	7	5	2	3	98	2,4	436,8
10	L010 - IMPETIGO [CUALQUIER SITIO ANATOMICO] [CUALQUIER ORGANISMO]	2	0	18	16	11	8	13	4	0	0	1	3	76	1,8	338,7
11	K020 - CARIES LIMITADA AL ESMALTE	0	0	1	0	2	3	29	20	2	3	5	3	68	1,7	303,1
12	J459 - ASMA, NO ESPECIFICADA	0	0	2	3	5	4	9	19	6	7	7	5	67	1,6	298,6
13	B349 - INFECCION VIRAL, NO ESPECIFICADA	0	0	1	3	9	14	14	16	1	2	2	2	64	1,6	285,2
14	K050 - GINGIVITIS AGUDA	0	0	0	0	2	2	29	20	5	3	2	0	63	1,5	280,8
15	M545 - LUMBAGO NO ESPECIFICADO	0	0	1	0	0	0	16	18	13	7	3	5	63	1,5	280,8
	Otras causas	6	8	73	82	182	206	868	391	166	107	146	128	2.363	57,4	--
	Total	11	18	261	252	374	374	1.252	676	257	194	244	207	4.120	100,0	18.362,5

**15 PRIMERAS CAUSAS DE MORBILIDAD ATENDIDA EN CONSULTA EXTERNA Y ODONTOLÓGICA SEGÚN SEXO Y GRUPOS DE EDAD
MUNICIPIO DE MALLAMA - AÑO 2015**

Fuente: Oficina Asesora de Planeación IDSN, Cubos SISPRO - RIPS / Ministerio de Salud y Protección Social

No.	DIAGNÓSTICO	Menor de un año		De 1 a 4 años		De 5 a 14 años		De 15 a 44 años		De 15 a 59 años		De 60 o más años		Total	%	Tasa * 100,000 Hb
		F	M	F	M	F	M	F	M	F	M	F	M			
1	I10X - HIPERTENSION ESENCIAL (PRIMARIA)	0	0	0	0	0	0	8	1	54	15	196	125	399	4,7	5.145,1
2	J039 - AMIGDALITIS AGUDA, NO ESPECIFICADA	0	0	18	16	44	45	77	38	28	4	22	16	308	3,6	3.971,6
3	N390 - INFECCION DE VIAS URINARIAS, SITIO NO ESPECIFICADO	0	0	6	2	29	5	128	10	49	5	52	18	304	3,6	3.920,1
4	B829 - PARASITOSIS INTESTINAL, SIN OTRA ESPECIFICACION	0	0	12	27	88	73	45	23	5	4	8	3	288	3,4	3.713,7
5	N771 - VAGINITIS, VULVITIS Y VULVOVAGINITIS EN ENFERMEDADES INFECCIOSAS Y PARASITARIAS CLASIFICADAS EN OTRA PARTE	0	0	0	0	3	0	168	0	57	0	27	0	255	3,0	6.800,0
6	A09X - DIARREA Y GASTROENTERITIS DE PRESUNTO ORIGEN INFECCIOSO	1	0	38	41	29	25	41	21	14	7	15	10	242	2,8	3.120,6
7	J00X - RINOFARINGITIS AGUDA (RESFRIADO COMUN)	1	0	40	34	29	26	30	16	8	2	13	9	208	2,4	2.682,1
8	J030 - AMIGDALITIS ESTREPTOCOCICA	0	0	4	3	22	22	70	28	14	9	11	6	189	2,2	2.437,1
9	K295 - GASTRITIS CRONICA, NO ESPECIFICADA	0	0	1	0	0	1	48	9	39	10	52	27	187	2,2	2.411,3
10	K021 - CARIES DE LA DENTINA	0	0	5	9	31	29	63	29	7	1	3	3	180	2,1	2.321,1
11	M545 - LUMBAGO NO ESPECIFICADO	0	0	0	0	2	2	47	21	29	15	34	28	178	2,1	2.295,3
12	K297 - GASTRITIS, NO ESPECIFICADA	0	0	0	0	2	5	33	10	13	5	17	12	97	1,1	1.250,8
13	M255 - DOLOR EN ARTICULACION	0	0	0	0	6	2	20	9	16	4	21	9	87	1,0	1.121,9
14	E780 - HIPERCOLESTEROLEMIA PURA	0	0	0	0	0	1	10	1	18	6	33	13	82	1,0	1.057,4
15	T784 - ALERGIA NO ESPECIFICADA	0	0	2	1	9	6	16	22	6	5	6	5	78	0,9	1.005,8
	Otras causas	4	3	204	210	374	396	1.444	675	606	252	766	515	5.449	63,9	--
	Total	6	3	330	343	668	638	2.248	913	963	344	1.276	799	8.531	100,0	110.006,4

**15 PRIMERAS CAUSAS DE MORBILIDAD ATENDIDA EN CONSULTA EXTERNA Y ODONTOLÓGICA SEGÚN SEXO Y GRUPOS DE EDAD
MUNICIPIO DE MOSQUERA - AÑO 2015**

Fuente: Oficina Asesora de Planeación IDSN, Cubos SISPRO - RIPS / Ministerio de Salud y Protección Social

No.	DIAGNÓSTICO	Menor de un año		De 1 a 4 años		De 5 a 14 años		De 15 a 44 años		De 15 a 59 años		De 60 o más años		Total	%	Tasa * 100,000 Hb
		F	M	F	M	F	M	F	M	F	M	F	M			
1	K021 - CARIES DE LA DENTINA	0	1	4	3	46	22	98	61	6	8	1	2	252	4,9	1.548,9
2	I10X - HIPERTENSION ESENCIAL (PRIMARIA)	0	0	0	0	0	0	28	5	47	18	95	49	242	4,7	1.487,4
3	J00X - RINOFARINGITIS AGUDA (RESFRIADO COMUN)	3	2	38	45	30	31	22	14	1	2	5	7	200	3,9	1.229,3
4	K051 - GINGIVITIS CRONICA	0	0	23	22	44	41	42	9	4	1	3	1	190	3,7	1.167,8
5	N390 - INFECCION DE VIAS URINARIAS, SITIO NO ESPECIFICADO	0	0	6	2	8	6	81	14	16	6	15	18	172	3,4	1.057,2
6	A09X - DIARREA Y GASTROENTERITIS DE PRESUNTO ORIGEN INFECCIOSO	0	2	10	15	4	11	31	14	7	2	4	5	105	2,1	645,4
7	M545 - LUMBAGO NO ESPECIFICADO	0	0	0	0	2	1	27	26	15	8	7	8	94	1,8	577,8
8	K040 - PULPITIS	0	0	0	0	15	15	24	14	4	3	2	3	80	1,6	491,7
9	J039 - AMIGDALITIS AGUDA, NO ESPECIFICADA	0	0	6	10	8	22	21	7	3	1	1	0	79	1,6	485,6
10	B509 - PALUDISMO DEBIDO A PLASMODIUM FALCIPARUM, SIN OTRA ESPECIFICACION	0	0	3	2	2	10	14	22	5	1	3	1	63	1,2	387,2
11	K297 - GASTRITIS, NO ESPECIFICADA	0	0	0	0	3	1	28	9	6	5	7	4	63	1,2	387,2
12	N760 - VAGINITIS AGUDA	0	0	0	0	2	0	52	0	5	0	2	0	61	1,2	768,4
13	M255 - DOLOR EN ARTICULACION	0	0	0	0	0	1	11	14	10	3	17	3	59	1,2	362,6
14	K083 - RAIZ DENTAL RETENIDA	0	0	0	0	5	10	18	6	3	4	6	3	55	1,1	338,0
15	N771 - VAGINITIS, VULVITIS Y VULVOVAGINITIS EN ENFERMEDADES INFECCIOSAS Y PARASITARIAS CLASIFICADAS EN OTRA PARTE	0	0	0	0	1	0	44	0	4	0	2	0	51	1,0	642,4
Otras causas		6	16	136	201	217	251	1.216	414	223	138	260	252	3.330	65,3	--
Total		9	21	226	300	387	422	1.757	629	359	200	430	356	5.096	100,0	31.321,5

15 PRIMERAS CAUSAS DE MORBILIDAD ATENDIDA EN CONSULTA EXTERNA Y ODONTOLÓGICA SEGÚN SEXO Y GRUPOS DE EDAD MUNICIPIO DE NARIÑO - AÑO 2015

Fuente: Oficina Asesora de Planeación IDSN, Cubos SISPRO - RIPS / Ministerio de Salud y Protección Social

No.	DIAGNÓSTICO	Menor de un año		De 1 a 4 años		De 5 a 14 años		De 15 a 44 años		De 15 a 59 años		De 60 o más años		Total	%	Tasa * 100,000 Hb
		F	M	F	M	F	M	F	M	F	M	F	M			
1	K021 - CARIES DE LA DENTINA	0	0	14	19	123	123	218	112	19	12	6	4	650	10,2	13.347,0
2	J00X - RINOFARINGITIS AGUDA (RESFRIADO COMUN)	0	1	27	38	53	45	62	33	24	6	19	14	322	5,1	6.611,9
3	A09X - DIARREA Y GASTROENTERITIS DE PRESUNTO ORIGEN INFECCIOSO	0	0	19	30	33	28	45	30	10	9	15	8	227	3,6	4.661,2
4	B829 - PARASITOSIS INTESTINAL, SIN OTRA ESPECIFICACION	0	0	12	18	55	69	37	20	6	3	4	0	224	3,5	4.599,6
5	N390 - INFECCION DE VIAS URINARIAS, SITIO NO ESPECIFICADO	0	0	4	7	22	10	88	12	27	4	37	12	223	3,5	4.579,1
6	I10X - HIPERTENSION ESENCIAL (PRIMARIA)	0	0	0	0	0	0	10	3	42	9	84	48	196	3,1	4.024,6
7	J039 - AMIGDALITIS AGUDA, NO ESPECIFICADA	0	0	5	14	26	31	42	20	9	4	13	5	169	2,7	3.470,2
8	K297 - GASTRITIS, NO ESPECIFICADA	0	0	0	2	5	10	58	19	21	12	22	16	165	2,6	3.388,1
9	J209 - BRONQUITIS AGUDA, NO ESPECIFICADA	0	0	17	18	13	15	12	4	6	2	4	6	97	1,5	1.991,8
10	M545 - LUMBAGO NO ESPECIFICADO	0	0	0	0	0	0	29	13	16	10	7	14	89	1,4	1.827,5
11	K051 - GINGIVITIS CRONICA	0	0	3	1	20	22	16	14	2	1	0	0	79	1,2	1.622,2
12	N771 - VAGINITIS, VULVITIS Y VULVOVAGINITIS EN ENFERMEDADES INFECCIOSAS Y PARASITARIAS CLASIFICADAS EN OTRA PARTE	0	0	0	0	2	0	49	0	15	0	5	0	71	1,1	2.930,3
13	K050 - GINGIVITIS AGUDA	0	0	8	4	12	4	18	10	2	1	2	0	61	1,0	1.252,6
14	K041 - NECROSIS DE LA PULPA	0	0	0	0	19	15	11	1	4	2	2	1	55	0,9	1.129,4
15	M792 - NEURALGIA Y NEURITIS, NO ESPECIFICADAS	0	0	0	0	0	1	13	5	11	4	14	4	52	0,8	1.067,8
Otras causas		0	2	108	187	294	367	963	451	386	187	488	263	3.696	58,0	--
Total		0	3	217	338	677	740	1.671	747	600	266	722	395	6.376	100,0	130.924,0

**15 PRIMERAS CAUSAS DE MORBILIDAD ATENDIDA EN CONSULTA EXTERNA Y ODONTOLÓGICA SEGÚN SEXO Y GRUPOS DE EDAD
MUNICIPIO DE OLAYA HERRERA - AÑO 2015**

Fuente: Oficina Asesora de Planeación IDSN, Cubos SISPRO - RIPS / Ministerio de Salud y Protección Social

No.	DIAGNÓSTICO	Menor de un año		De 1 a 4 años		De 5 a 14 años		De 15 a 44 años		De 15 a 59 años		De 60 o más años		Total	%	Tasa * 100,000 Hb
		F	M	F	M	F	M	F	M	F	M	F	M			
1	N390 - INFECCION DE VIAS URINARIAS, SITIO NO ESPECIFICADO	2	2	27	15	99	71	722	143	124	39	66	53	1.363	8,7	4.368,0
2	K021 - CARIES DE LA DENTINA	0	0	10	18	160	130	353	161	54	22	24	12	944	6,0	3.025,3
3	N912 - AMENORREA, SIN OTRA ESPECIFICACION	0	0	0	0	14	0	668	0	15	0	0	0	697	4,4	4.779,9
4	A09X - DIARREA Y GASTROENTERITIS DE PRESUNTO ORIGEN INFECCIOSO	7	3	140	128	34	35	87	54	25	9	16	14	552	3,5	1.769,0
5	M545 - LUMBAGO NO ESPECIFICADO	0	0	2	2	7	5	167	79	87	28	69	53	499	3,2	1.599,2
6	I10X - HIPERTENSION ESENCIAL (PRIMARIA)	0	0	0	0	0	0	40	11	105	31	162	75	424	2,7	1.358,8
7	B509 - PALUDISMO DEBIDO A PLASMODIUM FALCIPARUM, SIN OTRA ESPECIFICACION	0	0	17	11	51	89	64	126	11	6	6	6	387	2,5	1.240,2
8	B829 - PARASITOSIS INTESTINAL, SIN OTRA ESPECIFICACION	0	0	34	29	85	81	75	32	13	4	10	4	367	2,3	1.176,1
9	J111 - INFLUENZA CON OTRAS MANIFESTACIONES RESPIRATORIAS, VIRUS NO IDENTIFICADO	3	6	41	46	61	65	77	14	15	9	10	7	354	2,3	1.134,5
10	K297 - GASTRITIS, NO ESPECIFICADA	0	1	2	2	8	4	159	39	51	9	39	16	330	2,1	1.057,6
11	J030 - AMIGDALITIS ESTREPTOCOCICA	0	1	12	15	72	85	61	30	13	3	3	1	296	1,9	948,6
12	J00X - RINOFARINGITIS AGUDA (RESFRIADO COMUN)	4	14	77	64	29	35	27	16	8	2	8	3	287	1,8	919,8
13	K046 - ABSCESO PERIAPICAL CON FISTULA	0	0	0	3	41	36	104	49	15	17	12	8	285	1,8	913,3
14	N760 - VAGINITIS AGUDA	0	0	1	0	7	0	209	0	33	0	7	0	257	1,6	1.762,4
15	J189 - NEUMONIA, NO ESPECIFICADA	5	8	54	71	22	18	20	10	7	6	13	6	240	1,5	769,1
Otras causas		22	32	473	549	726	780	2.766	944	718	337	633	407	8.387	53,5	--
Total		43	67	890	953	1.416	1.434	5.599	1.708	1.294	522	1.078	665	15.669	100,0	50.214,7

**15 PRIMERAS CAUSAS DE MORBILIDAD ATENDIDA EN CONSULTA EXTERNA Y ODONTOLÓGICA SEGÚN SEXO Y GRUPOS DE EDAD
MUNICIPIO DE OSPINA - AÑO 2015**

Fuente: Oficina Asesora de Planeación IDSN, Cubos SISPRO - RIPS / Ministerio de Salud y Protección Social

No.	DIAGNÓSTICO	Menor de un año		De 1 a 4 años		De 5 a 14 años		De 15 a 44 años		De 15 a 59 años		De 60 o más años		Total	%	Tasa * 100,000 Hb
		F	M	F	M	F	M	F	M	F	M	F	M			
1	K021 - CARIES DE LA DENTINA	0	0	38	33	177	203	255	160	31	21	8	8	934	11,6	10.719,6
2	K020 - CARIES LIMITADA AL ESMALTE	0	0	14	24	61	59	166	59	39	17	12	12	463	5,8	5.313,9
3	I10X - HIPERTENSION ESENCIAL (PRIMARIA)	0	0	0	0	0	0	5	2	57	8	238	108	418	5,2	4.797,4
4	K297 - GASTRITIS, NO ESPECIFICADA	0	0	0	0	3	3	64	20	40	11	34	24	199	2,5	2.283,9
5	J039 - AMIGDALITIS AGUDA, NO ESPECIFICADA	0	0	15	13	31	28	35	18	13	6	9	2	170	2,1	1.951,1
6	N760 - VAGINITIS AGUDA	0	0	0	0	2	0	84	0	61	0	15	0	162	2,0	3.900,8
7	N390 - INFECCION DE VIAS URINARIAS, SITIO NO ESPECIFICADO	0	0	3	4	8	1	70	5	28	3	23	8	153	1,9	1.756,0
8	K050 - GINGIVITIS AGUDA	0	0	0	0	5	6	74	40	16	6	2	3	152	1,9	1.744,5
9	J00X - RINOFARINGITIS AGUDA (RESFRIADO COMUN)	0	0	19	20	12	18	29	8	12	4	13	7	142	1,8	1.629,7
10	A09X - DIARREA Y GASTROENTERITIS DE PRESUNTO ORIGEN INFECCIOSO	0	0	13	18	10	12	29	18	16	6	8	5	135	1,7	1.549,4
11	M545 - LUMBAGO NO ESPECIFICADO	0	0	0	0	1	0	36	9	32	6	24	18	126	1,6	1.446,1
12	K051 - GINGIVITIS CRONICA	0	0	1	1	4	7	59	22	16	9	1	2	122	1,5	1.400,2
13	N771 - VAGINITIS, VULVITIS Y VULVOVAGINITIS EN ENFERMEDADES INFECCIOSAS Y PARASITARIAS CLASIFICADAS EN OTRA PARTE	0	0	0	0	0	0	55	0	41	0	6	0	102	1,3	2.456,1
14	G439 - MIGRAÑA, NO ESPECIFICADA	0	0	0	0	1	2	35	5	14	1	8	2	68	0,8	780,4
15	M544 - LUMBAGO CON CIATICA	0	0	0	0	0	0	17	5	13	4	15	11	65	0,8	746,0
	Otras causas	0	1	152	210	197	320	1.061	459	753	202	730	552	4.637	57,6	--
	Total	0	1	255	323	512	659	2.074	830	1.182	304	1.146	762	8.048	100,0	92.367,7

**15 PRIMERAS CAUSAS DE MORBILIDAD ATENDIDA EN CONSULTA EXTERNA Y ODONTOLÓGICA SEGÚN SEXO Y GRUPOS DE EDAD
MUNICIPIO DE FRANCISCO PIZARRO - AÑO 2015**

Fuente: Oficina Asesora de Planeación IDSN, Cubos SISPRO - RIPS / Ministerio de Salud y Protección Social

No.	DIAGNÓSTICO	Menor de un año		De 1 a 4 años		De 5 a 14 años		De 15 a 44 años		De 15 a 59 años		De 60 o más años		Total	%	Tasa * 100,000 Hb
		F	M	F	M	F	M	F	M	F	M	F	M			
1	J00X - RINOFARINGITIS AGUDA (RESFRIADO COMUN)	0	0	110	102	135	110	24	9	5	0	0	1	496	6,8	3.298,1
2	K021 - CARIES DE LA DENTINA	0	0	21	22	88	86	82	24	3	0	8	0	334	4,6	2.220,9
3	A09X - DIARREA Y GASTROENTERITIS DE PRESUNTO ORIGEN INFECCIOSO	0	0	64	53	77	91	19	7	4	2	2	2	321	4,4	2.134,5
4	B829 - PARASITOSIS INTESTINAL, SIN OTRA ESPECIFICACION	0	0	30	29	90	84	23	4	0	0	1	1	262	3,6	1.742,1
5	H109 - CONJUNTIVITIS, NO ESPECIFICADA	0	0	61	57	57	60	2	0	0	0	0	0	237	3,2	1.575,9
6	J219 - BRONQUIOLITIS AGUDA, NO ESPECIFICADA	0	0	58	61	43	33	1	3	0	0	1	1	201	2,7	1.336,5
7	J459 - ASMA, NO ESPECIFICADA	0	0	48	40	49	41	10	2	0	0	2	2	194	2,6	1.290,0
8	L209 - DERMATITIS ATOPICA, NO ESPECIFICADA	0	0	46	46	45	52	3	1	0	0	0	0	193	2,6	1.283,3
9	B360 - PITIRIASIS VERSICOLOR	0	0	47	42	47	47	0	0	0	0	0	0	183	2,5	1.216,8
10	B369 - MICOSIS SUPERFICIAL, SIN OTRA ESPECIFICACION	0	0	32	33	53	46	4	0	0	0	0	0	168	2,3	1.117,1
11	I10X - HIPERTENSION ESENCIAL (PRIMARIA)	0	0	0	0	0	0	12	6	33	5	68	36	160	2,2	1.063,9
12	N390 - INFECCION DE VIAS URINARIAS, SITIO NO ESPECIFICADO	0	0	4	4	19	15	75	5	6	3	8	11	150	2,0	997,4
13	L010 - IMPETIGO [CUALQUIER SITIO ANATOMICO] [CUALQUIER ORGANISMO]	0	0	47	30	32	34	2	0	0	0	0	0	145	2,0	964,2
14	K121 - OTRAS FORMAS DE ESTOMATITIS	0	0	46	36	35	18	0	0	1	0	0	0	136	1,9	904,3
15	J304 - RINITIS ALERGICA, NO ESPECIFICADA	0	0	27	29	34	38	2	1	0	1	0	0	132	1,8	877,7
Otras causas		1	0	345	312	708	754	1.112	304	158	99	122	104	4.019	54,8	--
Total		1	0	986	896	1.512	1.509	1.371	366	210	110	212	158	7.331	100,0	48.746,6

15 PRIMERAS CAUSAS DE MORBILIDAD ATENDIDA EN CONSULTA EXTERNA Y ODONTOLÓGICA SEGÚN SEXO Y GRUPOS DE EDAD MUNICIPIO DE POLICARPA - AÑO 2015

Fuente: Oficina Asesora de Planeación IDSN, Cubos SISPRO - RIPS / Ministerio de Salud y Protección Social

No.	DIAGNÓSTICO	Menor de un año		De 1 a 4 años		De 5 a 14 años		De 15 a 44 años		De 15 a 59 años		De 60 o más años		Total	%	Tasa * 100,000 Hb
		F	M	F	M	F	M	F	M	F	M	F	M			
1	K036 - DEPOSITOS [ACRECIONES] EN LOS DIENTES	0	0	0	0	2	4	600	227	86	39	9	17	984	8,2	5.845,3
2	I10X - HIPERTENSION ESENCIAL (PRIMARIA)	0	0	0	0	0	0	20	9	116	18	193	120	476	3,9	2.827,6
3	J00X - RINOFARINGITIS AGUDA (RESFRIADO COMUN)	0	1	59	62	70	64	57	29	15	7	21	7	392	3,3	2.328,6
4	A09X - DIARREA Y GASTROENTERITIS DE PRESUNTO ORIGEN INFECCIOSO	0	0	61	63	45	40	68	40	22	12	17	13	381	3,2	2.263,3
5	N390 - INFECCION DE VIAS URINARIAS, SITIO NO ESPECIFICADO	0	0	8	9	40	10	150	19	46	7	31	20	340	2,8	2.019,7
6	M545 - LUMBAGO NO ESPECIFICADO	0	0	0	0	1	1	68	33	52	26	27	24	232	1,9	1.378,2
7	B829 - PARASITOSIS INTESTINAL, SIN OTRA ESPECIFICACION	0	0	12	9	50	39	45	21	10	6	5	5	202	1,7	1.200,0
8	K021 - CARIES DE LA DENTINA	0	0	7	4	37	34	73	21	12	8	3	3	202	1,7	1.200,0
9	K297 - GASTRITIS, NO ESPECIFICADA	0	0	0	0	8	6	82	23	26	13	21	14	193	1,6	1.146,5
10	N771 - VAGINITIS, VULVITIS Y VULVOVAGINITIS EN ENFERMEDADES INFECCIOSAS Y PARASITARIAS CLASIFICADAS EN OTRA PARTE	0	0	0	0	7	0	130	0	35	0	5	0	177	1,5	2.226,1
11	E785 - HIPERLIPIDEMIA NO ESPECIFICADA	0	0	0	0	1	3	29	9	42	11	44	19	158	1,3	938,6
12	D649 - ANEMIA DE TIPO NO ESPECIFICADO	0	0	16	17	18	33	30	8	8	1	4	4	139	1,2	825,7
13	E669 - OBESIDAD, NO ESPECIFICADA	0	0	1	3	6	4	44	8	43	2	18	4	133	1,1	790,1
14	K295 - GASTRITIS CRONICA, NO ESPECIFICADA	0	0	0	0	0	0	45	13	22	11	28	12	131	1,1	778,2
15	N760 - VAGINITIS AGUDA	0	0	0	0	6	0	89	0	26	0	6	0	127	1,1	1.597,3
Otras causas		7	10	279	355	604	657	2.430	988	836	360	715	546	7.787	64,6	--
Total		7	11	443	522	895	895	3.960	1.448	1.397	521	1.147	808	12.054	100,0	71.605,1

**15 PRIMERAS CAUSAS DE MORBILIDAD ATENDIDA EN CONSULTA EXTERNA Y ODONTOLÓGICA SEGÚN SEXO Y GRUPOS DE EDAD
MUNICIPIO DE POTOSI - AÑO 2015**

Fuente: Oficina Asesora de Planeación IDSN, Cubos SISPRO - RIPS / Ministerio de Salud y Protección Social

No.	DIAGNÓSTICO	Menor de un año		De 1 a 4 años		De 5 a 14 años		De 15 a 44 años		De 15 a 59 años		De 60 o más años		Total	%	Tasa * 100,000 Hb
		F	M	F	M	F	M	F	M	F	M	F	M			
1	K021 - CARIES DE LA DENTINA	0	0	18	26	145	168	348	171	63	35	21	14	1.009	13,7	8.313,4
2	B829 - PARASITOSIS INTESTINAL, SIN OTRA ESPECIFICACION	0	0	53	53	147	157	103	41	15	3	11	6	589	8,0	4.852,9
3	N390 - INFECCION DE VIAS URINARIAS, SITIO NO ESPECIFICADO	0	0	6	1	17	2	96	8	40	3	29	8	210	2,8	1.730,2
4	A09X - DIARREA Y GASTROENTERITIS DE PRESUNTO ORIGEN INFECCIOSO	0	2	24	26	18	22	32	27	10	7	13	10	191	2,6	1.573,7
5	J00X - RINOFARINGITIS AGUDA (RESFRIADO COMUN)	0	0	34	34	26	24	34	19	2	3	1	2	179	2,4	1.474,8
6	I10X - HIPERTENSION ESENCIAL (PRIMARIA)	0	0	0	0	0	0	2	3	26	7	85	48	171	2,3	1.408,9
7	K297 - GASTRITIS, NO ESPECIFICADA	0	0	0	0	2	4	65	18	27	8	26	19	169	2,3	1.392,4
8	E780 - HIPERCOLESTEROLEMIA PURA	0	0	0	0	0	0	10	2	29	10	34	18	103	1,4	848,6
9	M545 - LUMBAGO NO ESPECIFICADO	0	0	0	0	1	0	29	16	15	5	17	11	94	1,3	774,5
10	J030 - AMIGDALITIS ESTREPTOCOCICA	0	0	6	5	13	15	23	16	5	1	4	3	91	1,2	749,8
11	N760 - VAGINITIS AGUDA	0	0	0	0	0	0	64	0	19	0	7	0	90	1,2	1.533,2
12	J039 - AMIGDALITIS AGUDA, NO ESPECIFICADA	0	0	8	10	6	10	16	10	7	3	3	3	76	1,0	626,2
13	M199 - ARTROSIS, NO ESPECIFICADA	0	0	0	0	0	0	7	1	12	2	36	17	75	1,0	617,9
14	A169 - TUBERCULOSIS RESPIRATORIA NO ESPECIFICADA, SIN MENCION DE CONFIRMACION BACTERIOLOGICA O HISTOLOGICA	0	0	0	0	4	3	12	2	10	3	23	17	74	1,0	609,7
15	N771 - VAGINITIS, VULVITIS Y VULVOVAGINITIS EN ENFERMEDADES INFECCIOSAS Y PARASITARIAS CLASIFICADAS EN OTRA PARTE	0	0	0	0	0	0	53	0	17	0	2	0	72	1,0	1.226,6
Otras causas		4	6	218	226	286	306	1.139	422	542	164	553	322	4.188	56,7	--
Total		4	8	367	381	665	711	2.033	756	839	254	865	498	7.381	100,0	60.814,0

**15 PRIMERAS CAUSAS DE MORBILIDAD ATENDIDA EN CONSULTA EXTERNA Y ODONTOLÓGICA SEGÚN SEXO Y GRUPOS DE EDAD
MUNICIPIO DE PROVIDENCIA - AÑO 2015**

Fuente: Oficina Asesora de Planeación IDSN, Cubos SISPRO - RIPS / Ministerio de Salud y Protección Social

No.	DIAGNÓSTICO	Menor de un año		De 1 a 4 años		De 5 a 14 años		De 15 a 44 años		De 15 a 59 años		De 60 o más años		Total	%	Tasa * 100,000 Hb
		F	M	F	M	F	M	F	M	F	M	F	M			
1	I10X - HIPERTENSION ESENCIAL (PRIMARIA)	0	0	0	0	0	0	4	0	7	6	24	18	59	4,0	445,1
2	K020 - CARIES LIMITADA AL ESMALTE	0	0	2	2	15	5	19	5	3	1	0	0	52	3,5	392,3
3	K021 - CARIES DE LA DENTINA	0	0	0	0	5	3	20	14	3	2	1	1	49	3,3	369,6
4	J00X - RINOFARINGITIS AGUDA (RESFRIADO COMUN)	0	0	8	5	6	6	5	6	1	0	1	3	41	2,8	309,3
5	M545 - LUMBAGO NO ESPECIFICADO	0	0	0	0	0	0	9	4	4	7	6	8	38	2,6	286,7
6	K297 - GASTRITIS, NO ESPECIFICADA	0	0	0	0	1	0	11	3	7	3	7	5	37	2,5	279,1
7	A09X - DIARREA Y GASTROENTERITIS DE PRESUNTO ORIGEN INFECCIOSO	0	0	1	6	5	3	6	5	2	3	0	3	34	2,3	256,5
8	N390 - INFECCION DE VIAS URINARIAS, SITIO NO ESPECIFICADO	0	0	1	1	1	0	17	2	4	2	2	2	32	2,2	241,4
9	K051 - GINGIVITIS CRONICA	0	0	0	0	2	2	11	6	5	3	0	0	29	2,0	218,8
10	K295 - GASTRITIS CRONICA, NO ESPECIFICADA	0	0	0	0	0	1	8	3	6	2	2	3	25	1,7	188,6
11	J039 - AMIGDALITIS AGUDA, NO ESPECIFICADA	0	0	0	1	7	1	5	5	1	1	0	1	22	1,5	166,0
12	L239 - DERMATITIS ALERGICA DE CONTACTO, DE CAUSA NO ESPECIFICADA	0	0	1	1	1	2	6	6	0	2	1	0	20	1,3	150,9
13	B829 - PARASITOSIS INTESTINAL, SIN OTRA ESPECIFICACION	0	0	1	0	1	2	5	4	1	1	2	2	19	1,3	143,3
14	N760 - VAGINITIS AGUDA	0	0	0	0	0	0	12	0	4	0	1	0	17	1,1	257,8
15	A779 - FIEBRE MACULOSA, NO ESPECIFICADA	0	0	1	3	1	1	5	0	2	0	3	0	16	1,1	120,7
Otras causas		0	0	27	56	61	49	275	167	106	71	94	90	996	67,0	--
Total		0	0	42	75	106	75	418	230	156	104	144	136	1.486	100,0	11.210,0

**15 PRIMERAS CAUSAS DE MORBILIDAD ATENDIDA EN CONSULTA EXTERNA Y ODONTOLÓGICA SEGÚN SEXO Y GRUPOS DE EDAD
MUNICIPIO DE PUERRES - AÑO 2015**

Fuente: Oficina Asesora de Planeación IDSN, Cubos SISPRO - RIPS / Ministerio de Salud y Protección Social

No.	DIAGNÓSTICO	Menor de un año		De 1 a 4 años		De 5 a 14 años		De 15 a 44 años		De 15 a 59 años		De 60 o más años		Total	%	Tasa * 100,000 Hb
		F	M	F	M	F	M	F	M	F	M	F	M			
1	B829 - PARASITOSIS INTESTINAL, SIN OTRA ESPECIFICACION	0,0	0,0	69,0	61,0	250,0	251,0	224,0	122,0	103,0	38,0	79,0	62,0	1.259,0	7,7	15.016,7
2	J00X - RINOFARINGITIS AGUDA (RESFRIADO COMUN)	0,0	1,0	97,0	82,0	118,0	116,0	92,0	39,0	35,0	12,0	65,0	33,0	690,0	4,2	8.230,0
3	K021 - CARIES DE LA DENTINA	0,0	0,0	24,0	13,0	76,0	79,0	205,0	80,0	51,0	26,0	15,0	9,0	578,0	3,5	6.894,1
4	I10X - HIPERTENSION ESENCIAL (PRIMARIA)	0,0	0,0	0,0	0,0	0,0	0,0	13,0	2,0	58,0	16,0	289,0	150,0	528,0	3,2	6.297,7
5	A09X - DIARREA Y GASTROENTERITIS DE PRESUNTO ORIGEN INFECCIOSO	0,0	0,0	55,0	68,0	58,0	52,0	88,0	34,0	36,0	20,0	49,0	25,0	485,0	3,0	5.784,8
6	N390 - INFECCION DE VIAS URINARIAS, SITIO NO ESPECIFICADO	0,0	0,0	11,0	6,0	36,0	15,0	182,0	19,0	67,0	11,0	87,0	24,0	458,0	2,8	5.462,8
7	K295 - GASTRITIS CRONICA, NO ESPECIFICADA	0,0	0,0	0,0	0,0	10,0	6,0	105,0	27,0	78,0	18,0	131,0	58,0	433,0	2,6	5.164,6
8	M545 - LUMBAGO NO ESPECIFICADO	0,0	0,0	0,0	0,0	7,0	3,0	66,0	51,0	77,0	25,0	110,0	66,0	405,0	2,5	4.830,6
9	K036 - DEPOSITOS [ACRECCIONES] EN LOS DIENTES	0,0	0,0	21,0	5,0	56,0	55,0	103,0	70,0	21,0	12,0	3,0	3,0	349,0	2,1	4.162,7
10	J029 - FARINGITIS AGUDA, NO ESPECIFICADA	0,0	0,0	27,0	25,0	51,0	37,0	72,0	19,0	42,0	5,0	30,0	18,0	326,0	2,0	3.888,4
11	J030 - AMIGDALITIS ESTREPTOCOCICA	0,0	0,0	24,0	10,0	52,0	69,0	78,0	27,0	21,0	2,0	16,0	12,0	311,0	1,9	3.709,4
12	E782 - HIPERLIPIDEMIA MIXTA	0,0	0,0	0,0	0,0	5,0	3,0	42,0	6,0	80,0	22,0	94,0	40,0	292,0	1,8	3.482,8
13	K297 - GASTRITIS, NO ESPECIFICADA	0,0	0,0	0,0	1,0	9,0	1,0	60,0	18,0	37,0	10,0	76,0	35,0	247,0	1,5	2.946,1
14	K051 - GINGIVITIS CRONICA	0,0	0,0	16,0	8,0	50,0	49,0	59,0	28,0	6,0	5,0	0,0	2,0	223,0	1,4	2.659,8
15	M624 - CONTRACTURA MUSCULAR	0,0	0,0	0,0	0,0	1,0	3,0	32,0	18,0	36,0	11,0	73,0	42,0	216,0	1,3	2.576,3
	Otras causas	4,0	0,0	424,0	376,0	498,0	620,0	2.357,0	718,0	1.370,0	429,0	1.788,0	1.039,0	9.623,0	58,6	--
	Total	4,0	1,0	768,0	655,0	1.277,0	1.359,0	3.778,0	1.278,0	2.118,0	662,0	2.905,0	1.618,0	16.423,0	100,0	195.885,0

**15 PRIMERAS CAUSAS DE MORBILIDAD ATENDIDA EN CONSULTA EXTERNA Y ODONTOLÓGICA SEGÚN SEXO Y GRUPOS DE EDAD
MUNICIPIO DE PUIPALES - AÑO 2015**

Fuente: Oficina Asesora de Planeación IDSN, Cubos SISPRO - RIPS / Ministerio de Salud y Protección Social

No.	DIAGNÓSTICO	Menor de un año		De 1 a 4 años		De 5 a 14 años		De 15 a 44 años		De 15 a 59 años		De 60 o más años		Total	%	Tasa * 100,000 Hb
		F	M	F	M	F	M	F	M	F	M	F	M			
1	K021 - CARIES DE LA DENTINA	0	0	59	81	468	555	1.128	582	286	133	76	72	3.440	17,2	17.742,9
2	B829 - PARASITOSIS INTESTINAL, SIN OTRA ESPECIFICACION	0	0	69	77	163	191	93	57	22	9	15	11	707	3,5	3.646,6
3	N390 - INFECCION DE VIAS URINARIAS, SITIO NO ESPECIFICADO	0	0	9	5	42	15	216	31	123	15	119	32	607	3,0	3.130,8
4	A09X - DIARREA Y GASTROENTERITIS DE PRESUNTO ORIGEN INFECCIOSO	1	0	65	70	60	67	123	74	49	20	35	36	600	3,0	3.094,7
5	I10X - HIPERTENSION ESENCIAL (PRIMARIA)	0	0	0	0	0	0	7	9	83	16	278	153	546	2,7	2.816,2
6	J030 - AMIGDALITIS ESTREPTOCOCICA	0	0	25	28	77	88	105	54	38	10	14	11	450	2,2	2.321,0
7	M545 - LUMBAGO NO ESPECIFICADO	0	0	0	2	6	1	99	56	79	26	63	38	370	1,8	1.908,4
8	J00X - RINOFARINGITIS AGUDA (RESFRIADO COMUN)	0	0	64	72	53	55	42	19	18	8	15	13	359	1,8	1.851,7
9	K051 - GINGIVITIS CRONICA	0	0	1	4	20	20	112	71	52	36	4	11	331	1,7	1.707,2
10	N771 - VAGINITIS, VULVITIS Y VULVOVAGINITIS EN ENFERMEDADES INFECCIOSAS Y PARASITARIAS CLASIFICADAS EN OTRA PARTE	0	0	0	0	6	0	212	0	92	0	21	0	331	1,7	3.382,0
11	J039 - AMIGDALITIS AGUDA, NO ESPECIFICADA	0	0	16	26	56	46	68	23	24	10	12	1	282	1,4	1.454,5
12	J029 - FARINGITIS AGUDA, NO ESPECIFICADA	0	0	18	6	25	27	62	28	25	11	20	9	231	1,2	1.191,5
13	K297 - GASTRITIS, NO ESPECIFICADA	0	0	1	0	4	6	67	29	37	16	29	21	210	1,0	1.083,1
14	K291 - OTRAS GASTRITIS AGUDAS	0	0	0	0	12	8	62	26	32	14	31	16	201	1,0	1.036,7
15	K020 - CARIES LIMITADA AL ESMALTE	0	0	14	10	61	57	37	21	1	0	0	0	201	1,0	1.036,7
Otras causas		4	2	425	526	633	749	2.948	1.326	1.510	445	1.530	1.075	11.173	55,8	--
Total		5	2	766	907	1.686	1.885	5.381	2.406	2.471	769	2.262	1.499	20.039	100,0	103.357,7

**15 PRIMERAS CAUSAS DE MORBILIDAD ATENDIDA EN CONSULTA EXTERNA Y ODONTOLÓGICA SEGÚN SEXO Y GRUPOS DE EDAD
MUNICIPIO DE RICAURTE - AÑO 2015**

Fuente: Oficina Asesora de Planeación IDSN, Cubos SISPRO - RIPS / Ministerio de Salud y Protección Social

No.	DIAGNÓSTICO	Menor de un año		De 1 a 4 años		De 5 a 14 años		De 15 a 44 años		De 15 a 59 años		De 60 o más años		Total	%	Tasa * 100,000 Hb
		F	M	F	M	F	M	F	M	F	M	F	M			
1	K021 - CARIES DE LA DENTINA	0,0	0,0	80,0	58,0	301,0	361,0	727,0	467,0	116,0	81,0	82,0	67,0	2.340,0	11,3	12.536,2
2	B829 - PARASITOSIS INTESTINAL, SIN OTRA ESPECIFICACION	0,0	3,0	129,0	109,0	359,0	384,0	200,0	99,0	37,0	23,0	32,0	25,0	1.400,0	6,8	7.500,3
3	A09X - DIARREA Y GASTROENTERITIS DE PRESUNTO ORIGEN INFECCIOSO	8,0	10,0	205,0	219,0	118,0	146,0	193,0	71,0	47,0	21,0	69,0	31,0	1.138,0	5,5	6.096,6
4	J00X - RINOFARINGITIS AGUDA (RESFRIADO COMUN)	8,0	6,0	169,0	165,0	130,0	111,0	123,0	32,0	28,0	5,0	45,0	20,0	842,0	4,1	4.510,9
5	K297 - GASTRITIS, NO ESPECIFICADA	1,0	0,0	0,0	0,0	60,0	26,0	287,0	106,0	75,0	34,0	67,0	32,0	688,0	3,3	3.685,8
6	N390 - INFECCION DE VIAS URINARIAS, SITIO NO ESPECIFICADO	0,0	0,0	26,0	20,0	52,0	14,0	293,0	35,0	72,0	10,0	64,0	20,0	606,0	2,9	3.246,5
7	M545 - LUMBAGO NO ESPECIFICADO	0,0	0,0	0,0	0,0	1,0	1,0	149,0	100,0	74,0	52,0	61,0	67,0	505,0	2,4	2.705,5
8	J189 - NEUMONIA, NO ESPECIFICADA	3,0	2,0	108,0	152,0	47,0	53,0	13,0	3,0	5,0	3,0	21,0	13,0	423,0	2,0	2.266,2
9	J039 - AMIGDALITIS AGUDA, NO ESPECIFICADA	0,0	0,0	39,0	30,0	73,0	75,0	64,0	38,0	19,0	8,0	13,0	7,0	366,0	1,8	1.960,8
10	J209 - BRONQUITIS AGUDA, NO ESPECIFICADA	1,0	0,0	49,0	52,0	69,0	83,0	49,0	24,0	12,0	3,0	13,0	6,0	361,0	1,7	1.934,0
11	N771 - VAGINITIS, VULVITIS Y VULVOVAGINITIS EN ENFERMEDADES INFECCIOSAS Y PARASITARIAS CLASIFICADAS EN OTRA PARTE	0,0	0,0	3,0	0,0	13,0	0,0	250,0	0,0	41,0	0,0	12,0	0,0	319,0	1,5	3.523,7
12	S611 - HERIDA DE DEDO(S) DE LA MANO, CON DAÑO DE LA(S) UÑA(S)	0,0	0,0	4,0	5,0	18,0	33,0	78,0	83,0	12,0	14,0	10,0	17,0	274,0	1,3	1.467,9
13	J159 - NEUMONIA BACTERIANA, NO ESPECIFICADA	4,0	1,0	81,0	80,0	23,0	36,0	12,0	3,0	5,0	1,0	9,0	10,0	265,0	1,3	1.419,7
14	N760 - VAGINITIS AGUDA	0,0	0,0	2,0	0,0	7,0	0,0	187,0	0,0	30,0	0,0	18,0	0,0	244,0	1,2	2.695,2
15	I10X - HIPERTENSION ESENCIAL (PRIMARIA)	0,0	0,0	0,0	0,0	0,0	0,0	7,0	2,0	27,0	8,0	116,0	83,0	243,0	1,2	1.301,8
Otras causas		32,0	18,0	649,0	650,0	962,0	1.036,0	3.164,0	1.367,0	821,0	391,0	954,0	661,0	10.705,0	51,7	--
Total		57,0	40,0	1.544,0	1.540,0	2.233,0	2.359,0	5.796,0	2.430,0	1.421,0	654,0	1.586,0	1.059,0	20.719,0	100,0	110.998,6

**15 PRIMERAS CAUSAS DE MORBILIDAD ATENDIDA EN CONSULTA EXTERNA Y ODONTOLÓGICA SEGÚN SEXO Y GRUPOS DE EDAD
MUNICIPIO DE ROBERTO PAYAN - AÑO 2015**

Fuente: Oficina Asesora de Planeación IDSN, Cubos SISPRO - RIPS / Ministerio de Salud y Protección Social

No.	DIAGNÓSTICO	Menor de un año		De 1 a 4 años		De 5 a 14 años		De 15 a 44 años		De 15 a 59 años		De 60 o más años		Total	%	Tasa * 100,000 Hb
		F	M	F	M	F	M	F	M	F	M	F	M			
1	I10X - HIPERTENSION ESENCIAL (PRIMARIA)	0	0	0	0	0	1	13	3	31	5	43	26	122	3,4	539,5
2	N390 - INFECCION DE VIAS URINARIAS, SITIO NO ESPECIFICADO	0	0	1	2	10	2	62	7	12	4	12	3	115	3,2	508,6
3	A09X - DIARREA Y GASTROENTERITIS DE PRESUNTO ORIGEN INFECCIOSO	1	0	19	17	4	16	22	14	7	1	7	4	112	3,2	495,3
4	M545 - LUMBAGO NO ESPECIFICADO	0	0	1	0	0	3	31	12	11	9	17	8	92	2,6	406,8
5	J00X - RINOFARINGITIS AGUDA (RESFRIADO COMUN)	0	0	14	12	11	12	16	8	5	0	5	2	85	2,4	375,9
6	K021 - CARIES DE LA DENTINA	0	0	0	0	19	10	29	10	7	1	1	0	77	2,2	340,5
7	J039 - AMIGDALITIS AGUDA, NO ESPECIFICADA	0	0	0	3	10	12	25	10	3	0	2	1	66	1,9	291,9
8	B829 - PARASITOSIS INTESTINAL, SIN OTRA ESPECIFICACION	0	1	2	5	11	18	10	2	4	1	0	2	56	1,6	247,6
9	O809 - PARTO UNICO ESPONTANEO, SIN OTRA ESPECIFICACION	0	0	0	0	1	0	53	0	0	0	0	0	54	1,5	495,6
10	M255 - DOLOR EN ARTICULACION	0	0	0	0	1	2	15	5	8	3	10	5	49	1,4	216,7
11	B509 - PALUDISMO DEBIDO A PLASMODIUM FALCIPARUM, SIN OTRA ESPECIFICACION	0	0	0	1	5	7	21	11	1	0	0	1	47	1,3	207,8
12	K297 - GASTRITIS, NO ESPECIFICADA	0	0	0	0	3	0	26	6	4	1	4	2	46	1,3	203,4
13	B349 - INFECCION VIRAL, NO ESPECIFICADA	0	0	1	2	5	4	14	6	2	1	4	1	40	1,1	176,9
14	J459 - ASMA, NO ESPECIFICADA	0	0	8	8	6	5	3	0	1	2	4	0	37	1,0	163,6
15	T784 - ALERGIA NO ESPECIFICADA	0	0	2	1	5	1	11	5	2	4	1	3	35	1,0	154,8
Otras causas		9	2	71	111	212	223	912	321	210	106	182	155	2.514	70,9	--
Total		10	3	119	162	303	316	1.263	420	308	138	292	213	3.547	100,0	15.685,7

**15 PRIMERAS CAUSAS DE MORBILIDAD ATENDIDA EN CONSULTA EXTERNA Y ODONTOLÓGICA SEGÚN SEXO Y GRUPOS DE EDAD
MUNICIPIO DE SAMANIEGO - AÑO 2015**

Fuente: Oficina Asesora de Planeación IDSN, Cubos SISPRO - RIPS / Ministerio de Salud y Protección Social

No.	DIAGNÓSTICO	Menor de un año		De 1 a 4 años		De 5 a 14 años		De 15 a 44 años		De 15 a 59 años		De 60 o más años		Total	%	Tasa * 100,000 Hb
		F	M	F	M	F	M	F	M	F	M	F	M			
1	K029 - CARIES DENTAL, NO ESPECIFICADA	0	0	51	75	429	438	770	358	77	33	28	22	2.281	12,2	4.603,9
2	I10X - HIPERTENSION ESENCIAL (PRIMARIA)	0	0	0	0	0	1	13	14	102	34	496	259	919	4,9	1.854,9
3	N390 - INFECCION DE VIAS URINARIAS, SITIO NO ESPECIFICADO	0	0	23	6	45	17	225	40	63	18	92	37	566	3,0	1.142,4
4	A09X - DIARREA Y GASTROENTERITIS DE PRESUNTO ORIGEN INFECCIOSO	0	0	65	81	63	33	90	62	34	18	42	26	514	2,7	1.037,4
5	K021 - CARIES DE LA DENTINA	0	0	9	22	58	60	151	66	28	14	5	5	418	2,2	843,7
6	J00X - RINOFARINGITIS AGUDA (RESFRIADO COMUN)	1	1	50	67	47	43	41	34	18	7	18	17	344	1,8	694,3
7	K297 - GASTRITIS, NO ESPECIFICADA	0	0	0	1	7	4	115	56	30	23	67	32	335	1,8	676,2
8	M545 - LUMBAGO NO ESPECIFICADO	0	0	0	0	4	2	81	78	39	28	56	40	328	1,8	662,0
9	K051 - GINGIVITIS CRONICA	0	0	2	6	39	36	119	69	20	11	3	5	310	1,7	625,7
10	J039 - AMIGDALITIS AGUDA, NO ESPECIFICADA	0	0	26	22	41	37	50	39	10	5	13	5	248	1,3	500,6
11	B829 - PARASITOSIS INTESTINAL, SIN OTRA ESPECIFICACION	0	0	11	7	52	44	34	31	5	4	9	7	204	1,1	411,7
12	K295 - GASTRITIS CRONICA, NO ESPECIFICADA	0	0	0	0	2	0	45	34	31	22	45	21	200	1,1	403,7
13	T141 - HERIDA DE REGION NO ESPECIFICADA DEL CUERPO	0	0	3	1	9	23	49	58	5	9	17	19	193	1,0	389,5
14	J030 - AMIGDALITIS ESTREPTOCOCICA	0	0	3	8	20	25	55	32	5	7	4	2	161	0,9	325,0
15	N760 - VAGINITIS AGUDA	0	0	1	0	12	0	95	0	15	0	9	0	132	0,7	536,6
Otras causas		6	7	357	421	654	705	3.083	1.965	1.138	599	1.626	1.012	11.573	61,8	--
Total		7	8	601	717	1.482	1.468	5.016	2.936	1.620	832	2.530	1.509	18.726	100,0	37.795,9



**15 PRIMERAS CAUSAS DE MORBILIDAD ATENDIDA EN CONSULTA EXTERNA Y ODONTOLÓGICA SEGÚN SEXO Y GRUPOS DE EDAD
MUNICIPIO DE SANDONA - AÑO 2015**

Fuente: Oficina Asesora de Planeación IDSN, Cubos SISPRO - RIPS / Ministerio de Salud y Protección Social

No.	DIAGNÓSTICO	Menor de un año		De 1 a 4 años		De 5 a 14 años		De 15 a 44 años		De 15 a 59 años		De 60 o más años		Total	%	Tasa * 100,000 Hb
		F	M	F	M	F	M	F	M	F	M	F	M			
1	K036 - DEPOSITOS [ACRECIONES] EN LOS DIENTES	0	0	48	55	263	260	840	376	146	38	29	15	2.070	6,6	8.059,2
2	K021 - CARIES DE LA DENTINA	0	0	20	32	263	281	681	264	104	49	12	12	1.718	5,4	6.688,7
3	A09X - DIARREA Y GASTROENTERITIS DE PRESUNTO ORIGEN INFECCIOSO	0	1	118	153	152	168	258	175	101	55	92	65	1.338	4,2	5.209,3
4	I10X - HIPERTENSION ESENCIAL (PRIMARIA)	0	0	0	0	0	0	27	10	179	47	615	300	1.178	3,7	4.586,3
5	N390 - INFECCION DE VIAS URINARIAS, SITIO NO ESPECIFICADO	0	0	26	4	67	10	335	49	109	28	118	34	780	2,5	3.036,8
6	J068 - OTRAS INFECCIONES AGUDAS DE SITIOS MÚLTIPLES DE LAS VIAS RESPIRATORIAS SUPERIORES	0	0	34	62	117	170	133	96	40	23	21	16	712	2,3	2.772,0
7	K297 - GASTRITIS, NO ESPECIFICADA	0	0	0	0	21	10	215	87	119	42	109	49	652	2,1	2.538,4
8	J00X - RINOFARINGITIS AGUDA (RESFRIADO COMUN)	1	3	107	131	83	84	86	48	25	14	40	19	641	2,0	2.495,6
9	M545 - LUMBAGO NO ESPECIFICADO	0	0	0	0	7	4	130	85	94	58	89	79	546	1,7	2.125,8
10	B829 - PARASITOSIS INTESTINAL, SIN OTRA ESPECIFICACION	0	0	8	15	102	100	77	90	10	12	9	13	436	1,4	1.697,5
11	K040 - PULPITIS	0	0	1	0	48	57	136	66	37	19	21	9	394	1,2	1.534,0
12	K295 - GASTRITIS CRONICA, NO ESPECIFICADA	0	0	0	0	4	4	109	39	69	31	79	47	382	1,2	1.487,2
13	N760 - VAGINITIS AGUDA	0	0	1	0	24	0	248	0	81	0	24	0	378	1,2	3.069,9
14	N72X - ENFERMEDAD INFLAMATORIA DEL CUELLO UTERINO	0	0	0	0	0	0	207	0	85	0	18	0	310	1,0	2.517,7
15	J030 - AMIGDALITIS ESTREPTOCOCICA	0	0	19	16	45	59	68	38	33	9	15	5	307	1,0	1.195,3
Otras causas		17	22	642	810	1.194	1.479	5.072	2.454	2.568	1.166	2.592	1.674	19.690	62,4	--
Total		18	26	1.024	1.278	2.390	2.686	8.622	3.877	3.800	1.591	3.883	2.337	31.532	100,0	122.764,3

**15 PRIMERAS CAUSAS DE MORBILIDAD ATENDIDA EN CONSULTA EXTERNA Y ODONTOLÓGICA SEGÚN SEXO Y GRUPOS DE EDAD
MUNICIPIO DE SAN BERNARDO - AÑO 2015**

Fuente: Oficina Asesora de Planeación IDSN, Cubos SISPRO - RIPS / Ministerio de Salud y Protección Social

No.	DIAGNÓSTICO	Menor de un año		De 1 a 4 años		De 5 a 14 años		De 15 a 44 años		De 15 a 59 años		De 60 o más años		Total	%	Tasa * 100,000 Hb
		F	M	F	M	F	M	F	M	F	M	F	M			
1	K021 - CARIES DE LA DENTINA	0	0	5	4	16	16	33	14	2	0	0	0	90	4,0	8.059,2
2	N390 - INFECCION DE VIAS URINARIAS, SITIO NO ESPECIFICADO	0	0	6	1	3	2	23	2	6	1	1	3	48	2,1	6.688,7
3	I10X - HIPERTENSION ESENCIAL (PRIMARIA)	0	0	0	0	0	0	0	2	4	4	20	14	44	2,0	5.209,3
4	M545 - LUMBAGO NO ESPECIFICADO	0	0	0	0	0	0	3	5	5	5	6	5	29	1,3	4.586,3
5	K040 - PULPITIS	0	0	0	0	3	2	11	5	4	1	0	0	26	1,2	3.036,8
6	K297 - GASTRITIS, NO ESPECIFICADA	0	0	0	0	0	0	11	3	1	5	3	3	26	1,2	2.772,0
7	K051 - GINGIVITIS CRONICA	0	0	0	1	1	8	11	3	1	0	0	0	25	1,1	2.538,4
8	H522 - ASTIGMATISMO	0	0	0	0	4	3	8	4	0	2	2	1	24	1,1	2.495,6
9	K295 - GASTRITIS CRONICA, NO ESPECIFICADA	0	0	0	0	0	0	7	5	6	1	2	2	23	1,0	2.125,8
10	H110 - PTERIGION	0	0	0	0	0	0	5	6	5	2	4	1	23	1,0	1.697,5
11	E039 - HIPOTIROIDISMO, NO ESPECIFICADO	0	0	0	4	0	3	7	2	4	0	2	1	23	1,0	1.534,0
12	J00X - RINOFARINGITIS AGUDA (RESFRIADO COMUN)	0	0	4	1	5	3	6	3	1	0	0	0	23	1,0	1.487,2
13	A09X - DIARREA Y GASTROENTERITIS DE PRESUNTO ORIGEN INFECCIOSO	0	0	4	1	1	1	6	5	3	0	0	0	21	0,9	1.471,7
14	Q658 - OTRAS DEFORMIDADES CONGENITAS DE LA CADERA	0	0	14	6	0	0	0	0	0	0	0	0	20	0,9	1.206,9
15	B829 - PARASITOSIS INTESTINAL, SIN OTRA ESPECIFICACION	0	0	0	2	3	6	5	3	0	0	0	0	19	0,9	1.195,3
Otras causas		1	1	48	69	84	108	561	228	181	98	205	186	1.770	79,2	--
Total		1	1	81	89	120	152	697	290	223	119	245	216	2.234	100,0	122.764,3

**15 PRIMERAS CAUSAS DE MORBILIDAD ATENDIDA EN CONSULTA EXTERNA Y ODONTOLÓGICA SEGÚN SEXO Y GRUPOS DE EDAD
MUNICIPIO DE SAN LORENZO - AÑO 2015**

Fuente: Oficina Asesora de Planeación IDSN, Cubos SISPRO - RIPS / Ministerio de Salud y Protección Social

No.	DIAGNÓSTICO	Menor de un año		De 1 a 4 años		De 5 a 14 años		De 15 a 44 años		De 15 a 59 años		De 60 o más años		Total	%	Tasa * 100,000 Hb
		F	M	F	M	F	M	F	M	F	M	F	M			
1	I10X - HIPERTENSION ESENCIAL (PRIMARIA)	0	0	0	0	0	0	10	4	37	16	96	71	234	5,1	1.178,9
2	K021 - CARIES DE LA DENTINA	0	0	9	9	20	17	31	14	8	5	1	1	115	2,5	579,4
3	N390 - INFECCION DE VIAS URINARIAS, SITIO NO ESPECIFICADO	0	0	6	3	9	3	49	6	15	4	7	5	107	2,3	539,1
4	M545 - LUMBAGO NO ESPECIFICADO	0	0	0	0	1	1	22	14	9	13	14	5	79	1,7	398,0
5	A09X - DIARREA Y GASTROENTERITIS DE PRESUNTO ORIGEN INFECCIOSO	0	0	9	14	6	6	20	10	2	3	5	4	79	1,7	398,0
6	K297 - GASTRITIS, NO ESPECIFICADA	0	0	0	0	6	1	20	15	9	3	8	6	68	1,5	342,6
7	H522 - ASTIGMATISMO	0	0	0	2	10	8	17	10	6	2	3	3	61	1,3	307,3
8	E039 - HIPOTIROIDISMO, NO ESPECIFICADO	0	0	1	0	4	5	25	4	12	2	6	2	61	1,3	307,3
9	K295 - GASTRITIS CRONICA, NO ESPECIFICADA	0	0	0	0	2	1	14	7	9	3	12	4	52	1,1	262,0
10	E119 - DIABETES MELLITUS NO INSULINODEPENDIENTE SIN MENCION DE COMPLICACION	0	0	0	0	0	0	1	4	9	2	18	3	37	0,8	186,4
11	N40X - HIPERPLASIA DE LA PROSTATA	0	0	0	0	0	0	0	2	0	7	0	28	37	0,8	348,9
12	J00X - RINOFARINGITIS AGUDA (RESFRIADO COMUN)	0	0	3	5	5	5	8	5	2	3	0	1	37	0,8	186,4
13	E46X - DESNUTRICION PROTEICOALORICA , NO ESPECIFICADA	0	0	8	5	11	8	1	0	1	0	0	0	34	0,7	171,3
14	Q658 - OTRAS DEFORMIDADES CONGENITAS DE LA CADERA	0	0	18	12	1	0	1	0	0	0	1	0	33	0,7	166,3
15	H110 - PTERIGION	0	0	0	0	0	1	12	2	5	5	3	5	33	0,7	166,3
Otras causas		1	0	111	148	241	305	1.049	526	352	207	357	253	3.550	76,9	--
Total		1	0	165	198	316	361	1.280	623	476	275	531	391	4.617	100,0	23.260,6

**15 PRIMERAS CAUSAS DE MORBILIDAD ATENDIDA EN CONSULTA EXTERNA Y ODONTOLÓGICA SEGÚN SEXO Y GRUPOS DE EDAD
MUNICIPIO DE SAN PABLO - AÑO 2015**

Fuente: Oficina Asesora de Planeación IDSN, Cubos SISPRO - RIPS / Ministerio de Salud y Protección Social

No.	DIAGNÓSTICO	Menor de un año		De 1 a 4 años		De 5 a 14 años		De 15 a 44 años		De 15 a 59 años		De 60 o más años		Total	%	Tasa * 100,000 Hb
		F	M	F	M	F	M	F	M	F	M	F	M			
1	K021 - CARIES DE LA DENTINA	0	0	27	23	187	218	374	163	45	40	19	13	1.109	7,5	6.340,0
2	I10X - HIPERTENSION ESENCIAL (PRIMARIA)	0	0	0	0	0	0	17	8	114	32	331	199	701	4,7	4.007,5
3	N390 - INFECCION DE VIAS URINARIAS, SITIO NO ESPECIFICADO	0	0	31	15	50	10	176	15	71	14	68	24	474	3,2	2.709,8
4	J00X - RINOFARINGITIS AGUDA (RESFRIADO COMUN)	0	0	36	39	42	59	62	54	25	19	44	21	401	2,7	2.292,5
5	B829 - PARASITOSIS INTESTINAL, SIN OTRA ESPECIFICACION	0	0	9	9	76	77	55	35	12	15	11	8	307	2,1	1.755,1
6	M545 - LUMBAGO NO ESPECIFICADO	0	0	1	0	6	3	65	46	54	32	45	36	288	1,9	1.646,5
7	K295 - GASTRITIS CRONICA, NO ESPECIFICADA	0	0	1	0	5	1	76	38	49	21	47	26	264	1,8	1.509,3
8	N771 - VAGINITIS, VULVITIS Y VULVOVAGINITIS EN ENFERMEDADES INFECCIOSAS Y PARASITARIAS CLASIFICADAS EN OTRA PARTE	0	0	0	0	10	0	177	0	60	0	15	0	262	1,8	3.161,2
9	K297 - GASTRITIS, NO ESPECIFICADA	0	0	0	0	14	3	74	34	38	23	39	25	250	1,7	1.429,2
10	A09X - DIARREA Y GASTROENTERITIS DE PRESUNTO ORIGEN INFECCIOSO	0	0	29	27	28	29	27	27	17	7	17	10	218	1,5	1.246,3
11	J039 - AMIGDALITIS AGUDA, NO ESPECIFICADA	0	0	6	7	37	41	50	26	17	10	9	1	204	1,4	1.166,2
12	M255 - DOLOR EN ARTICULACION	0	0	1	1	4	8	49	16	35	17	37	22	190	1,3	1.086,2
13	N760 - VAGINITIS AGUDA	0	0	1	0	3	0	118	0	38	0	7	0	167	1,1	2.015,0
14	J189 - NEUMONIA, NO ESPECIFICADA	1	0	16	27	6	13	12	5	6	6	33	18	143	1,0	817,5
15	S025 - FRACTURA DE LOS DIENTES	0	0	2	1	19	19	55	20	6	3	3	4	132	0,9	754,6
Otras causas		10	3	289	419	542	682	2.558	1.126	1.265	626	1.276	879	9.675	65,4	--
Total		11	3	449	568	1.029	1.163	3.945	1.613	1.852	865	2.001	1.286	14.785	100,0	84.524,4

**15 PRIMERAS CAUSAS DE MORBILIDAD ATENDIDA EN CONSULTA EXTERNA Y ODONTOLÓGICA SEGÚN SEXO Y GRUPOS DE EDAD
MUNICIPIO DE SAN PEDRO DE CARTAGO - AÑO 2015**

Fuente: Oficina Asesora de Planeación IDSN, Cubos SISPRO - RIPS / Ministerio de Salud y Protección Social

No.	DIAGNÓSTICO	Menor de un año		De 1 a 4 años		De 5 a 14 años		De 15 a 44 años		De 15 a 59 años		De 60 o más años		Total	%	Tasa * 100,000 Hb
		F	M	F	M	F	M	F	M	F	M	F	M			
1	B829 - PARASITOSIS INTESTINAL, SIN OTRA ESPECIFICACION	0	0	41	39	82	86	112	88	33	18	15	14	528	4,5	7.003,6
2	N771 - VAGINITIS, VULVITIS Y VULVOVAGINITIS EN ENFERMEDADES INFECCIOSAS Y PARASITARIAS CLASIFICADAS EN OTRA PARTE	0	0	0	0	11	0	380	0	109	0	24	0	524	4,5	14.768,9
3	M545 - LUMBAGO NO ESPECIFICADO	0	0	0	1	3	5	146	103	61	32	66	47	464	4,0	6.154,7
4	J00X - RINOFARINGITIS AGUDA (RESFRIADO COMUN)	0	1	57	52	53	63	85	78	24	16	20	10	459	3,9	6.088,3
5	I10X - HIPERTENSION ESENCIAL (PRIMARIA)	0	0	0	0	0	0	8	5	46	9	193	94	355	3,0	4.708,8
6	M255 - DOLOR EN ARTICULACION	0	0	3	0	5	7	110	67	44	19	46	34	335	2,9	4.443,6
7	J030 - AMIGDALITIS ESTREPTOCOCICA	0	0	7	15	56	50	79	69	23	9	20	4	332	2,8	4.403,8
8	A09X - DIARREA Y GASTROENTERITIS DE PRESUNTO ORIGEN INFECCIOSO	0	1	48	55	38	42	55	28	25	7	12	8	319	2,7	4.231,3
9	J029 - FARINGITIS AGUDA, NO ESPECIFICADA	0	0	7	4	33	34	103	72	17	9	16	12	307	2,6	4.072,2
10	N390 - INFECCION DE VIAS URINARIAS, SITIO NO ESPECIFICADO	0	0	7	4	17	2	108	24	30	9	33	16	250	2,1	3.316,1
11	G442 - CEFALEA DEBIDA A TENSION	0	0	1	0	9	14	105	40	31	9	28	12	249	2,1	3.302,8
12	K295 - GASTRITIS CRONICA, NO ESPECIFICADA	0	0	1	1	9	4	89	43	31	24	18	18	238	2,0	3.156,9
13	J304 - RINITIS ALERGICA, NO ESPECIFICADA	0	0	22	18	23	39	36	16	8	3	15	2	182	1,6	2.414,1
14	L209 - DERMATITIS ATOPICA, NO ESPECIFICADA	0	0	8	9	20	17	53	26	12	6	9	19	179	1,5	2.374,3
15	N300 - CISTITIS AGUDAS	0	0	10	1	15	3	65	12	25	5	22	12	170	1,5	2.254,9
	Otras causas	5	1	192	260	377	462	2.046	954	728	309	921	578	6.833	58,3	--
	Total	5	3	404	459	751	828	3.580	1.625	1.247	484	1.458	880	11.724	100,0	155.511,3

**15 PRIMERAS CAUSAS DE MORBILIDAD ATENDIDA EN CONSULTA EXTERNA Y ODONTOLÓGICA SEGÚN SEXO Y GRUPOS DE EDAD
MUNICIPIO DE SANTA BARBARA - AÑO 2015**

Fuente: Oficina Asesora de Planeación IDSN, Cubos SISPRO - RIPS / Ministerio de Salud y Protección Social

No.	DIAGNÓSTICO	Menor de un año		De 1 a 4 años		De 5 a 14 años		De 15 a 44 años		De 15 a 59 años		De 60 o más años		Total	%	Tasa * 100,000 Hb
		F	M	F	M	F	M	F	M	F	M	F	M			
1	J00X - RINOFARINGITIS AGUDA (RESFRIADO COMUN)	1	1	43	40	46	29	44	12	13	9	7	6	251	5,8	1.701,5
2	I10X - HIPERTENSION ESENCIAL (PRIMARIA)	0	0	0	0	0	0	23	9	58	23	83	45	241	5,5	1.633,7
3	J189 - NEUMONIA, NO ESPECIFICADA	0	0	31	41	41	18	29	12	12	5	7	8	204	4,7	1.382,9
4	A09X - DIARREA Y GASTROENTERITIS DE PRESUNTO ORIGEN INFECCIOSO	0	0	29	34	23	21	27	13	11	6	7	8	179	4,1	1.213,4
5	N390 - INFECCION DE VIAS URINARIAS, SITIO NO ESPECIFICADO	0	0	1	0	11	6	62	7	16	4	5	8	120	2,8	813,4
6	M255 - DOLOR EN ARTICULACION	0	0	0	0	2	2	24	12	33	13	15	16	117	2,7	793,1
7	M545 - LUMBAGO NO ESPECIFICADO	0	0	0	0	2	1	19	20	15	9	10	9	85	1,9	576,2
8	J039 - AMIGDALITIS AGUDA, NO ESPECIFICADA	0	0	2	6	16	16	23	8	4	1	0	1	77	1,8	522,0
9	J209 - BRONQUITIS AGUDA, NO ESPECIFICADA	0	0	11	19	13	7	9	2	4	1	4	4	74	1,7	501,6
10	K021 - CARIES DE LA DENTINA	0	0	0	1	10	11	25	6	4	1	1	3	62	1,4	420,3
11	B829 - PARASITOSIS INTESTINAL, SIN OTRA ESPECIFICACION	0	0	2	8	18	12	7	1	3	1	4	2	58	1,3	393,2
12	K297 - GASTRITIS, NO ESPECIFICADA	0	0	0	0	0	1	30	6	7	0	6	5	55	1,3	372,8
13	K051 - GINGIVITIS CRONICA	0	0	3	0	13	10	13	6	4	1	0	1	51	1,2	345,7
14	N760 - VAGINITIS AGUDA	0	0	0	0	2	0	35	0	4	0	0	0	41	0,9	572,7
15	L309 - DERMATITIS, NO ESPECIFICADA	0	0	2	2	5	4	10	3	6	1	3	0	36	0,8	244,0
Otras causas		2	1	118	131	252	232	866	306	248	130	227	195	2.708	62,1	--
Total		3	2	242	282	454	370	1.246	423	442	205	379	311	4.359	100,0	29.548,5

**15 PRIMERAS CAUSAS DE MORBILIDAD ATENDIDA EN CONSULTA EXTERNA Y ODONTOLÓGICA SEGÚN SEXO Y GRUPOS DE EDAD
MUNICIPIO DE SANTACRUZ - AÑO 2015**

Fuente: Oficina Asesora de Planeación IDSN, Cubos SISPRO - RIPS / Ministerio de Salud y Protección Social

No.	DIAGNÓSTICO	Menor de un año		De 1 a 4 años		De 5 a 14 años		De 15 a 44 años		De 15 a 59 años		De 60 o más años		Total	%	Tasa * 100,000 Hb
		F	M	F	M	F	M	F	M	F	M	F	M			
1	K020 - CARIES LIMITADA AL ESMALTE	0	0	15	18	102	117	221	85	18	8	2	4	590	10,1	2.094,4
2	K021 - CARIES DE LA DENTINA	0	0	12	11	75	90	187	91	16	8	1	6	497	8,5	1.764,2
3	B829 - PARASITOSIS INTESTINAL, SIN OTRA ESPECIFICACION	0	0	29	41	88	81	70	23	11	6	8	3	360	6,2	1.277,9
4	K055 - OTRAS ENFERMEDADES PERIODONTALES	0	0	9	8	78	79	110	34	7	2	3	2	332	5,7	1.178,5
5	K050 - GINGIVITIS AGUDA	0	0	0	1	3	4	137	57	23	5	5	3	238	4,1	844,8
6	I10X - HIPERTENSION ESENCIAL (PRIMARIA)	0	0	0	0	0	1	6	3	25	4	79	47	165	2,8	585,7
7	J00X - RINOFARINGITIS AGUDA (RESFRIADO COMUN)	0	0	14	15	12	18	39	9	12	8	13	6	146	2,5	518,3
8	K023 - CARIES DENTARIA DETENIDA	0	0	3	5	25	22	48	24	5	4	1	3	140	2,4	497,0
9	M545 - LUMBAGO NO ESPECIFICADO	0	0	0	0	2	2	34	19	28	7	21	25	138	2,4	489,9
10	N390 - INFECCION DE VIAS URINARIAS, SITIO NO ESPECIFICADO	0	0	5	1	7	4	56	5	11	9	20	5	123	2,1	436,6
11	A09X - DIARREA Y GASTROENTERITIS DE PRESUNTO ORIGEN INFECCIOSO	0	0	14	18	11	9	16	7	14	7	10	7	113	1,9	401,1
12	J039 - AMIGDALITIS AGUDA, NO ESPECIFICADA	0	0	9	6	10	18	32	11	7	5	4	5	107	1,8	379,8
13	K295 - GASTRITIS CRONICA, NO ESPECIFICADA	0	0	0	0	1	1	35	7	13	8	13	10	88	1,5	312,4
14	H103 - CONJUNTIVITIS AGUDA, NO ESPECIFICADA	0	0	2	6	3	8	22	10	5	6	7	4	73	1,3	259,1
15	K040 - PULPITIS	0	0	0	0	3	10	29	13	9	5	1	2	72	1,2	255,6
	Otras causas	0	1	60	111	162	162	849	295	303	150	306	252	2.651	45,4	--
	Total	0	1	172	241	582	626	1.891	693	507	242	494	384	5.833	100,0	20.705,7

**15 PRIMERAS CAUSAS DE MORBILIDAD ATENDIDA EN CONSULTA EXTERNA Y ODONTOLÓGICA SEGÚN SEXO Y GRUPOS DE EDAD
MUNICIPIO DE SAPUYES - AÑO 2015**

Fuente: Oficina Asesora de Planeación IDSN, Cubos SISPRO - RIPS / Ministerio de Salud y Protección Social

No.	DIAGNÓSTICO	Menor de un año		De 1 a 4 años		De 5 a 14 años		De 15 a 44 años		De 15 a 59 años		De 60 o más años		Total	%	Tasa * 100,000 Hb
		F	M	F	M	F	M	F	M	F	M	F	M			
1	K021 - CARIES DE LA DENTINA	0	0	10	11	69	67	127	70	21	24	5	2	406	10,8	6.388,7
2	I10X - HIPERTENSION ESENCIAL (PRIMARIA)	0	0	0	0	0	0	4	1	31	4	100	54	194	5,2	3.052,7
3	K051 - GINGIVITIS CRONICA	0	0	3	1	27	21	69	40	15	9	2	0	187	5,0	2.942,6
4	A09X - DIARREA Y GASTROENTERITIS DE PRESUNTO ORIGEN INFECCIOSO	0	0	8	8	6	17	18	13	11	6	13	13	113	3,0	1.778,1
5	N390 - INFECCION DE VIAS URINARIAS, SITIO NO ESPECIFICADO	0	0	4	0	5	0	43	3	14	0	20	4	93	2,5	1.463,4
6	J00X - RINOFARINGITIS AGUDA (RESFRIADO COMUN)	0	0	10	13	17	10	12	5	7	0	6	4	84	2,2	1.321,8
7	K295 - GASTRITIS CRONICA, NO ESPECIFICADA	0	0	0	0	0	0	17	10	17	3	22	13	82	2,2	1.290,3
8	B829 - PARASITOSIS INTESTINAL, SIN OTRA ESPECIFICACION	0	0	2	1	14	10	16	9	6	3	4	3	68	1,8	1.070,0
9	M545 - LUMBAGO NO ESPECIFICADO	0	0	0	0	2	2	18	6	9	8	8	9	62	1,6	975,6
10	K297 - GASTRITIS, NO ESPECIFICADA	0	0	0	0	4	1	20	9	7	1	9	6	57	1,5	896,9
11	J029 - FARINGITIS AGUDA, NO ESPECIFICADA	0	0	2	2	4	2	6	5	8	5	7	0	41	1,1	645,2
12	E039 - HIPOTIROIDISMO, NO ESPECIFICADO	1	0	1	0	1	1	14	3	8	0	9	1	39	1,0	613,7
13	K083 - RAIZ DENTAL RETENIDA	0	0	0	0	3	4	14	3	4	5	2	3	38	1,0	598,0
14	J039 - AMIGDALITIS AGUDA, NO ESPECIFICADA	0	0	1	2	3	8	10	5	4	0	4	0	37	1,0	582,2
15	M069 - ARTRITIS REUMATOIDE, NO ESPECIFICADA	0	0	0	0	1	0	7	1	8	6	10	3	36	1,0	566,5
Otras causas		1	0	47	49	108	111	570	223	332	119	394	271	2.225	59,1	--
Total		2	0	88	87	264	254	965	406	502	193	615	386	3.762	100,0	59.197,5

**15 PRIMERAS CAUSAS DE MORBILIDAD ATENDIDA EN CONSULTA EXTERNA Y ODONTOLÓGICA SEGÚN SEXO Y GRUPOS DE EDAD
MUNICIPIO DE TAMINANGO - AÑO 2015**

Fuente: Oficina Asesora de Planeación IDSN, Cubos SISPRO - RIPS / Ministerio de Salud y Protección Social

No.	DIAGNÓSTICO	Menor de un año		De 1 a 4 años		De 5 a 14 años		De 15 a 44 años		De 15 a 59 años		De 60 o más años		Total	%	Tasa * 100,000 Hb
		F	M	F	M	F	M	F	M	F	M	F	M			
1	K022 - CARIES DEL CEMENTO	0	0	58	61	398	394	507	259	90	40	34	28	1.869	14,1	9.100,6
2	I10X - HIPERTENSION ESENCIAL (PRIMARIA)	0	0	0	0	0	0	23	9	101	42	310	150	635	4,8	3.092,0
3	A09X - DIARREA Y GASTROENTERITIS DE PRESUNTO ORIGEN INFECCIOSO	0	0	37	49	66	60	71	47	25	13	23	18	409	3,1	1.991,5
4	J039 - AMIGDALITIS AGUDA, NO ESPECIFICADA	0	0	30	43	54	74	82	57	25	7	24	10	406	3,1	1.976,9
5	N390 - INFECCION DE VIAS URINARIAS, SITIO NO ESPECIFICADO	0	0	12	5	22	10	140	19	40	9	56	14	327	2,5	1.592,2
6	K297 - GASTRITIS, NO ESPECIFICADA	0	0	0	0	13	9	84	33	35	17	55	26	272	2,0	1.324,4
7	M545 - LUMBAGO NO ESPECIFICADO	0	0	0	1	3	3	69	41	48	17	47	42	271	2,0	1.319,6
8	J00X - RINOFARINGITIS AGUDA (RESFRIADO COMUN)	1	0	30	25	26	25	41	16	21	6	18	6	215	1,6	1.046,9
9	B829 - PARASITOSIS INTESTINAL, SIN OTRA ESPECIFICACION	0	0	12	7	60	45	33	20	6	7	6	2	198	1,5	964,1
10	K021 - CARIES DE LA DENTINA	0	0	7	7	16	29	72	31	12	9	6	5	194	1,5	944,6
11	N771 - VAGINITIS, VULVITIS Y VULVOVAGINITIS EN ENFERMEDADES INFECCIOSAS Y PARASITARIAS CLASIFICADAS EN OTRA PARTE	0	0	0	0	12	0	139	0	29	0	8	0	188	1,4	1.894,6
12	K295 - GASTRITIS CRONICA, NO ESPECIFICADA	0	0	0	0	6	3	51	13	24	20	27	12	156	1,2	759,6
13	E119 - DIABETES MELLITUS NO INSULINODEPENDIENTE SIN MENCION DE COMPLICACION	0	0	0	0	1	0	10	1	27	8	64	25	136	1,0	662,2
14	M199 - ARTROSIS, NO ESPECIFICADA	0	0	0	0	0	0	4	2	22	5	42	15	90	0,7	438,2
15	G409 - EPILEPSIA, TIPO NO ESPECIFICADO	0	0	2	0	3	7	25	19	14	5	9	5	89	0,7	433,4
Otras causas		7	0	221	263	517	562	2.307	957	900	389	1.059	658	7.840	59,0	--
Total		8	0	409	461	1.197	1.221	3.658	1.524	1.419	594	1.788	1.016	13.295	100,0	64.736,8

**15 PRIMERAS CAUSAS DE MORBILIDAD ATENDIDA EN CONSULTA EXTERNA Y ODONTOLÓGICA SEGÚN SEXO Y GRUPOS DE EDAD
MUNICIPIO DE TANGUA - AÑO 2015**

Fuente: Oficina Asesora de Planeación IDSN, Cubos SISPRO - RIPS / Ministerio de Salud y Protección Social

No.	DIAGNÓSTICO	Menor de un año		De 1 a 4 años		De 5 a 14 años		De 15 a 44 años		De 15 a 59 años		De 60 o más años		Total	%	Tasa * 100,000 Hb
		F	M	F	M	F	M	F	M	F	M	F	M			
1	K021 - CARIES DE LA DENTINA	0	0	39	38	350	429	853	549	162	83	29	43	2.575	21,8	26.742,1
2	I10X - HIPERTENSION ESENCIAL (PRIMARIA)	0	0	0	0	0	0	6	5	78	11	252	155	507	4,3	10.536,2
3	J039 - AMIGDALITIS AGUDA, NO ESPECIFICADA	0	0	22	21	70	86	114	56	29	9	17	10	434	3,7	9.019,1
4	J00X - RINOFARINGITIS AGUDA (RESFRIADO COMUN)	0	0	43	27	45	44	61	32	33	8	26	27	346	2,9	7.190,4
5	M545 - LUMBAGO NO ESPECIFICADO	0	0	0	0	1	1	59	37	58	19	58	51	284	2,4	5.901,9
6	A09X - DIARREA Y GASTROENTERITIS DE PRESUNTO ORIGEN INFECCIOSO	0	0	23	23	17	25	64	35	32	7	30	23	279	2,4	5.798,0
7	N771 - VAGINITIS, VULVITIS Y VULVOVAGINITIS EN ENFERMEDADES INFECCIOSAS Y PARASITARIAS CLASIFICADAS EN OTRA PARTE	0	0	2	0	3	0	131	0	90	0	21	0	247	2,1	5.127,7
8	K297 - GASTRITIS, NO ESPECIFICADA	0	0	0	0	6	4	79	34	45	13	39	24	244	2,1	5.070,7
9	N390 - INFECCION DE VIAS URINARIAS, SITIO NO ESPECIFICADO	0	0	6	3	16	2	94	8	42	4	32	18	225	1,9	4.675,8
10	J029 - FARINGITIS AGUDA, NO ESPECIFICADA	0	0	1	1	21	30	65	20	17	7	24	17	203	1,7	4.218,6
11	K295 - GASTRITIS CRONICA, NO ESPECIFICADA	0	0	0	0	4	1	46	15	34	13	23	16	152	1,3	3.158,8
12	M255 - DOLOR EN ARTICULACION	0	0	1	1	2	1	24	8	38	8	36	15	134	1,1	2.784,7
13	B829 - PARASITOSIS INTESTINAL, SIN OTRA ESPECIFICACION	0	0	6	6	30	37	21	11	1	2	4	1	119	1,0	2.473,0
14	K051 - GINGIVITIS CRONICA	0	0	5	4	17	25	28	21	8	0	1	1	110	0,9	2.286,0
15	E039 - HIPOTIROIDISMO, NO ESPECIFICADO	0	0	1	0	1	2	42	4	32	3	20	4	109	0,9	2.265,2
Otras causas		3	5	222	224	300	427	1.555	674	800	265	763	602	5.840	49,5	--
Total		3	5	371	348	883	1.114	3.242	1.509	1.499	452	1.375	1.007	11.808	100,0	245.386,5

**15 PRIMERAS CAUSAS DE MORBILIDAD ATENDIDA EN CONSULTA EXTERNA Y ODONTOLÓGICA SEGÚN SEXO Y GRUPOS DE EDAD
MUNICIPIO DE TUMACO - AÑO 2015**

Fuente: Oficina Asesora de Planeación IDSN, Cubos SISPRO - RIPS / Ministerio de Salud y Protección Social

No.	DIAGNÓSTICO	Menor de un año		De 1 a 4 años		De 5 a 14 años		De 15 a 44 años		De 15 a 59 años		De 60 o más años		Total	%	Tasa * 100,000 Hb
		F	M	F	M	F	M	F	M	F	M	F	M			
1	B829 - PARASITOSIS INTESTINAL, SIN OTRA ESPECIFICACION	13,0	11,0	563,0	566,0	1.304,0	1.325,0	1.470,0	651,0	336,0	104,0	284,0	167,0	6.794,0	6,2	3.402,8
2	J00X - RINOFARINGITIS AGUDA (RESFRIADO COMUN)	21,0	23,0	847,0	866,0	873,0	847,0	1.152,0	415,0	299,0	102,0	245,0	136,0	5.826,0	5,3	2.918,0
3	K021 - CARIES DE LA DENTINA	0,0	0,0	152,0	171,0	955,0	941,0	1.776,0	733,0	336,0	156,0	199,0	113,0	5.532,0	5,1	2.770,7
4	I10X - HIPERTENSION ESENCIAL (PRIMARIA)	0,0	0,0	0,0	0,0	1,0	0,0	374,0	139,0	995,0	324,0	1.935,0	899,0	4.667,0	4,3	2.337,5
5	N390 - INFECCION DE VIAS URINARIAS, SITIO NO ESPECIFICADO	0,0	0,0	89,0	47,0	227,0	113,0	1.852,0	254,0	370,0	103,0	283,0	146,0	3.484,0	3,2	1.745,0
6	M545 - LUMBAGO NO ESPECIFICADO	0,0	0,0	4,0	15,0	40,0	22,0	1.019,0	509,0	597,0	256,0	490,0	303,0	3.255,0	3,0	1.630,3
7	A09X - DIARREA Y GASTROENTERITIS DE PRESUNTO ORIGEN INFECCIOSO	7,0	5,0	443,0	473,0	222,0	259,0	377,0	168,0	90,0	57,0	81,0	52,0	2.234,0	2,0	1.118,9
8	M255 - DOLOR EN ARTICULACION	0,0	0,0	7,0	5,0	54,0	50,0	659,0	200,0	444,0	96,0	386,0	141,0	2.042,0	1,9	1.022,7
9	D509 - ANEMIA POR DEFICIENCIA DE HIERRO SIN OTRA ESPECIFICACION	0,0	0,0	122,0	130,0	328,0	301,0	591,0	273,0	117,0	55,0	70,0	52,0	2.039,0	1,9	1.021,2
10	K051 - GINGIVITIS CRONICA	0,0	0,0	53,0	55,0	250,0	248,0	610,0	336,0	145,0	82,0	76,0	44,0	1.899,0	1,7	951,1
11	N760 - VAGINITIS AGUDA	0,0	0,0	1,0	0,0	45,0	0,0	929,0	0,0	155,0	0,0	36,0	0,0	1.166,0	1,1	1.167,7
12	K297 - GASTRITIS, NO ESPECIFICADA	0,0	0,0	1,0	2,0	30,0	12,0	465,0	180,0	135,0	62,0	120,0	65,0	1.072,0	1,0	536,9
13	K295 - GASTRITIS CRONICA, NO ESPECIFICADA	0,0	0,0	1,0	0,0	17,0	9,0	473,0	260,0	94,0	45,0	108,0	53,0	1.060,0	1,0	530,9
14	J459 - ASMA, NO ESPECIFICADA	1,0	1,0	148,0	162,0	117,0	137,0	190,0	132,0	50,0	13,0	40,0	33,0	1.024,0	0,9	512,9
15	J189 - NEUMONIA, NO ESPECIFICADA	3,0	5,0	294,0	307,0	108,0	127,0	59,0	32,0	20,0	10,0	35,0	21,0	1.021,0	0,9	511,4
	Otras causas	111,0	120,0	3.197,0	3.818,0	4.886,0	5.511,0	22.703,0	7.401,0	6.312,0	2.705,0	5.621,0	3.688,0	66.073,0	60,5	--
	Total	156,0	165,0	5.922,0	6.617,0	9.457,0	9.902,0	34.699,0	11.683,0	10.495,0	4.170,0	10.009,0	5.913,0	109.188,0	100,0	54.687,2

**15 PRIMERAS CAUSAS DE MORBILIDAD ATENDIDA EN CONSULTA EXTERNA Y ODONTOLÓGICA SEGÚN SEXO Y GRUPOS DE EDAD
MUNICIPIO DE TUQUERRES - AÑO 2015**

Fuente: Oficina Asesora de Planeación IDSN, Cubos SISPRO - RIPS / Ministerio de Salud y Protección Social

No.	DIAGNÓSTICO	Menor de un año		De 1 a 4 años		De 5 a 14 años		De 15 a 44 años		De 15 a 59 años		De 60 o más años		Total	%	Tasa * 100,000 Hb
		F	M	F	M	F	M	F	M	F	M	F	M			
1	K021 - CARIES DE LA DENTINA	0	0	74	80	329	391	614	274	158	46	26	24	2.016	6,6	4.965,6
2	I10X - HIPERTENSION ESENCIAL (PRIMARIA)	0	0	0	0	0	0	39	17	184	42	550	273	1.105	3,6	2.721,7
3	K051 - GINGIVITIS CRONICA	0	0	17	17	123	143	319	178	68	22	4	14	905	3,0	2.229,1
4	A09X - DIARREA Y GASTROENTERITIS DE PRESUNTO ORIGEN INFECCIOSO	1	2	70	98	69	67	146	107	60	35	59	39	753	2,5	1.854,7
5	M545 - LUMBAGO NO ESPECIFICADO	0	0	0	1	4	5	196	118	139	55	108	77	703	2,3	1.731,6
6	N390 - INFECCION DE VIAS URINARIAS, SITIO NO ESPECIFICADO	0	0	22	5	61	14	275	33	83	20	90	33	636	2,1	1.566,5
7	J00X - RINOFARINGITIS AGUDA (RESFRIADO COMUN)	0	1	82	90	75	92	106	70	41	7	38	20	622	2,0	1.532,1
8	N771 - VAGINITIS, VULVITIS Y VULVOVAGINITIS EN ENFERMEDADES INFECCIOSAS Y PARASITARIAS CLASIFICADAS EN OTRA PARTE	0	0	0	0	13	0	324	0	166	0	39	0	542	1,8	2.641,5
9	K297 - GASTRITIS, NO ESPECIFICADA	0	0	3	4	20	13	173	64	83	28	72	29	489	1,6	1.204,5
10	B829 - PARASITOSIS INTESTINAL, SIN OTRA ESPECIFICACION	0	0	30	32	120	134	84	51	17	5	7	7	487	1,6	1.199,5
11	K295 - GASTRITIS CRONICA, NO ESPECIFICADA	0	0	0	1	18	6	131	55	85	40	97	54	487	1,6	1.199,5
12	E039 - HIPOTIROIDISMO, NO ESPECIFICADO	0	0	3	2	5	6	106	16	70	9	42	12	271	0,9	667,5
13	J209 - BRONQUITIS AGUDA, NO ESPECIFICADA	0	0	13	22	25	23	46	30	32	19	37	20	267	0,9	657,7
14	K040 - PULPITIS	0	0	9	9	37	32	106	33	28	5	6	2	267	0,9	657,7
15	E669 - OBESIDAD, NO ESPECIFICADA	0	0	4	4	13	13	92	16	63	10	40	7	262	0,9	645,3
Otras causas		9	7	792	920	1.450	1.619	5.382	2.546	2.717	979	2.444	1.708	20.573	67,7	--
Total		10	10	1.119	1.285	2.362	2.558	8.139	3.608	3.994	1.322	3.659	2.319	30.385	100,0	74.841,7

**15 PRIMERAS CAUSAS DE MORBILIDAD ATENDIDA EN CONSULTA EXTERNA Y ODONTOLÓGICA SEGÚN SEXO Y GRUPOS DE EDAD
MUNICIPIO DE YACUANQUER - AÑO 2015**

Fuente: Oficina Asesora de Planeación IDSN, Cubos SISPRO - RIPS / Ministerio de Salud y Protección Social

No.	DIAGNÓSTICO	Menor de un año		De 1 a 4 años		De 5 a 14 años		De 15 a 44 años		De 15 a 59 años		De 60 o más años		Total	%	Tasa * 100,000 Hb
		F	M	F	M	F	M	F	M	F	M	F	M			
1	K021 - CARIES DE LA DENTINA	0	0	84	70	436	429	647	377	95	36	16	22	2.212	29,0	20.167,8
2	I10X - HIPERTENSION ESENCIAL (PRIMARIA)	0	0	0	0	0	0	6	2	53	14	215	114	404	5,3	3.683,4
3	K050 - GINGIVITIS AGUDA	0	0	0	0	8	7	193	93	34	14	7	7	363	4,8	3.309,6
4	K297 - GASTRITIS, NO ESPECIFICADA	0	0	0	0	7	1	44	8	20	6	29	12	127	1,7	1.157,9
5	A09X - DIARREA Y GASTROENTERITIS DE PRESUNTO ORIGEN INFECCIOSO	0	0	13	25	15	15	25	10	5	2	6	5	121	1,6	1.103,2
6	N390 - INFECCION DE VIAS URINARIAS, SITIO NO ESPECIFICADO	0	0	2	3	13	2	46	7	14	4	18	11	120	1,6	1.094,1
7	J00X - RINOFARINGITIS AGUDA (RESFRIADO COMUN)	0	0	22	17	13	7	10	2	5	3	7	5	91	1,2	829,7
8	M545 - LUMBAGO NO ESPECIFICADO	0	0	0	0	1	0	20	12	18	6	15	17	89	1,2	811,5
9	K051 - GINGIVITIS CRONICA	0	0	2	0	11	19	27	14	3	7	0	2	85	1,1	775,0
10	B829 - PARASITOSIS INTESTINAL, SIN OTRA ESPECIFICACION	0	0	4	6	18	22	10	6	6	1	3	0	76	1,0	692,9
11	E46X - DESNUTRICION PROTEICOALORICA , NO ESPECIFICADA	0	0	21	16	13	15	2	1	0	0	0	1	69	0,9	629,1
12	H522 - ASTIGMATISMO	0	0	1	0	8	9	16	6	4	3	11	4	62	0,8	565,3
13	M255 - DOLOR EN ARTICULACION	0	0	0	1	0	1	11	2	19	0	14	8	56	0,7	510,6
14	J029 - FARINGITIS AGUDA, NO ESPECIFICADA	0	0	3	5	6	2	16	5	5	6	5	3	56	0,7	510,6
15	E039 - HIPOTIROIDISMO, NO ESPECIFICADO	0	0	2	1	1	1	16	2	13	1	10	5	52	0,7	474,1
Otras causas		3	1	199	177	195	274	1.000	360	417	184	474	370	3.654	47,8	--
Total		3	1	353	321	745	804	2.089	907	711	287	830	586	7.637	100,0	69.629,8



INSTITUTO DEPARTAMENTAL DE SALUD DE NARIÑO
COBERTURAS DE VACUNACIÓN NIÑOS MENORES DE 1 AÑO 2015 - DEPARTAMENTO DE NARIÑO
 Fuente : Subdirección de Salud Pública - Inmunoprevenibles

Codigo	#	Región	MUNICIPIOS	Población < 1 año. Meta Programática	Cobertura de BCG (Dosis Única)		Cobertura de Pentavalente (Terceras Dosis)		Cobertura de Polio (Terceras Dosis)		Cobertura de Rotavirus (Segundas Dosis)		Cobertura de Neumococo (Segundas Dosis)	
					Dosis Aplicadas	%	Dosis Aplicadas	%	Dosis Aplicadas	%	Dosis Aplicadas	%	Dosis Aplicadas	%
52001	1	CEN	Pasto	4.816	5.529	114,80	4.898	101,70	4.898	101,70	4.951	102,80	4.970	103,20
52019	2	RIO	Albán	95	79	83,16	98	103,16	98	103,16	96	101,05	96	101,05
52022	3	EXP	Aldana	90	73	81,11	98	108,89	98	108,89	94	104,44	94	104,44
52036	4	OCC	Ancuyá	72	46	63,89	62	86,11	62	86,11	61	84,72	63	87,50
52051	5	JUA	Arboleda	99	69	69,70	83	83,84	83	83,84	74	74,75	74	74,75
52079	6	TEL	Barbacoas	869	697	80,21	755	86,88	755	86,88	673	77,45	775	89,18
52083	7	RIO	Belén	75	46	61,33	64	85,33	64	85,33	61	81,33	61	81,33
52110	8	JUA	Buesaco	276	247	89,49	264	95,65	264	95,65	250	90,58	250	90,58
52694	9	JUA	Cartago	82	66	80,49	80	97,56	80	97,56	79	96,34	79	96,34
52240	10	CEN	Chachagüí	166	134	80,72	135	81,33	135	81,33	137	82,53	137	82,53
52203	11	RIO	Colón Genova	107	86	80,37	87	81,31	87	81,31	83	77,57	83	77,57
52207	12	OCC	Consaca	94	65	69,15	62	65,96	62	65,96	57	60,64	57	60,64
52210	13	EXP	Contadero	86	59	68,60	71	82,56	71	82,56	60	69,77	60	69,77
52215	14	EXP	Córdoba	211	181	85,78	199	94,31	199	94,31	185	87,68	184	87,20
52224	15	EXP	Cuaspud	99	100	101,01	112	113,13	112	113,13	111	112,12	111	112,12
52227	16	EXP	Cumbal	479	329	68,68	403	84,13	403	84,13	405	84,55	406	84,76
52233	17	COR	Cumbitara	113	78	69,03	100	88,50	100	88,50	95	84,07	97	85,84
52250	18	SAN	El Charco	740	437	59,05	618	83,51	616	83,24	529	71,49	558	75,41
52254	19	GUA	El Peñol	60	44	73,33	50	83,33	50	83,33	50	83,33	51	85,00
52256	20	COR	El Rosario	71	72	101,41	101	142,25	101	142,25	86	121,13	86	121,13
52258	21	RIO	El Tablón de Gómez	163	156	95,71	160	98,16	160	98,16	160	98,16	160	98,16
52260	22	GUA	El Tambo	147	135	91,84	151	102,72	151	102,72	156	106,12	156	106,12
52520	23	PAS	Francisco Pizarro	161	82	50,93	125	77,64	125	77,64	135	83,85	136	84,47
52287	24	EXP	Funes	56	45	80,36	58	103,57	58	103,57	53	94,64	55	98,21
52317	25	EXP	Guachucal	221	189	85,52	207	93,67	207	93,67	204	92,31	205	92,76
52320	26	SAB	Guaitarilla	113	98	86,73	129	114,16	129	114,16	104	92,04	104	92,04
52323	27	EXP	Gualmatán	63	40	63,49	44	69,84	44	69,84	43	68,25	43	68,25
52352	28	EXP	Illes	97	75	77,32	88	90,72	88	90,72	93	95,88	93	95,88
52354	29	SAB	Imués	45	58	128,89	66	146,67	66	146,67	63	140,00	64	142,22
52356	30	EXP	IpiALES	1.826	1.863	102,03	1.672	91,57	1.669	91,40	1.587	86,91	1.603	87,79
52378	31	RIO	La Cruz	175	182	104,00	176	100,57	176	100,57	176	100,57	176	100,57
52381	32	CEN	La Florida	98	77	78,57	90	91,84	90	91,84	83	84,69	83	84,69
52385	33	GUA	La Llanada	62	54	87,10	68	109,68	68	109,68	65	104,84	65	104,84
52390	34	SAN	La Tola	155	102	65,81	145	93,55	145	93,55	142	91,61	145	93,55
52399	35	JUA	La Unión	372	452	121,51	380	102,15	380	102,15	382	102,69	383	102,96
52405	36	COR	Leiva	138	113	81,88	118	85,51	118	85,51	127	92,03	127	92,03
52411	37	OCC	Linares	92	80	86,96	86	93,48	86	93,48	88	95,65	88	95,65
52418	38	GUA	Los Andes	128	99	77,34	105	82,03	105	82,03	103	80,47	103	80,47
52427	39	TEL	Magüi Payan	275	146	53,09	158	57,45	158	57,45	139	50,55	157	57,09
52435	40	PIE	Mallama	102	77	75,49	93	91,18	93	91,18	95	93,14	97	95,10
52473	41	SAN	Mosquera	166	103	62,05	146	87,95	146	87,95	126	75,90	130	78,31
52480	42	CEN	Nariño	42	46	109,52	36	85,71	36	85,71	36	85,71	36	85,71
52490	43	SAN	Olaya Herrera	788	391	49,62	756	95,94	756	95,94	553	70,18	570	72,34
52506	44	SAB	Ospina	68	47	69,12	64	94,12	64	94,12	61	89,71	61	89,71
52540	45	COR	Policarpa	149	131	87,92	147	98,66	147	98,66	142	95,30	147	98,66
52560	46	EXP	Potosí	176	143	81,25	162	92,05	162	92,05	153	86,93	154	87,50
52565	47	ABA	Providencia	40	48	120,00	57	142,50	57	142,50	59	147,50	59	147,50
52573	48	EXP	Puerres	124	97	78,23	107	86,29	107	86,29	103	83,06	104	83,87
52585	49	EXP	Pupiales	226	157	69,47	183	80,97	183	80,97	182	80,53	182	80,53
52612	50	PIE	Ricaurte	327	312	95,41	271	82,87	271	82,87	249	76,15	272	83,18
52621	51	TEL	Roberto Payán	263	158	60,08	206	78,33	206	78,33	190	72,24	214	81,37
52678	52	ABA	Samaniego	325	299	92,00	269	82,77	269	82,77	295	90,77	299	92,00
52685	53	RIO	San Bernardo	101	73	72,28	75	74,26	75	74,26	74	73,27	74	73,27
52687	54	JUA	San Lorenzo	191	178	93,19	173	90,58	173	90,58	175	91,62	176	92,15
52693	55	RIO	San Pablo	152	148	97,37	140	92,11	140	92,11	136	89,47	136	89,47
52683	56	OCC	Sandoná	204	202	99,02	190	93,14	190	93,14	198	97,06	199	97,55
52696	57	SAN	Santa Bárbara	260	104	40,00	228	87,69	228	87,69	211	81,15	215	82,69
52699	58	ABA	Santacruz	120	97	80,83	102	85,00	102	85,00	96	80,00	100	83,33
52720	59	SAB	Sapuyes	62	65	104,84	63	101,61	64	103,23	70	112,90	70	112,90
52786	60	COR	Taminango	163	141	86,50	132	80,98	132	80,98	154	94,48	154	94,48
52788	61	CEN	Tangua	105	90	85,71	91	86,67	91	86,67	85	80,95	85	80,95
52835	62	PAS	Tumaco	3.683	3.339	90,66	3.020	82,00	3.018	81,94	2.942	79,88	3.066	83,25
52838	63	SAB	Túquerres	553	529	95,66	529	95,66	529	95,66	539	97,47	543	98,19
52885	64	CEN	Yacuanquer	117	113	96,58	111	94,87	111	94,87	111	94,87	111	94,87
TOTAL DEPARTAMENTO				21.594	19.571	90,63	19.717	91,31	19.711	91,28	19.075	88,33	19.492	90,27



INSTITUTO DEPARTAMENTAL DE SALUD DE NARIÑO
COBERTURAS DE VACUNACIÓN NIÑOS DE 1 AÑO 2015 - DEPARTAMENTO DE NARIÑO

Fuente : Subdirección de Salud Pública - Inmunoprevenibles

Codigo	#	Región	MUNICIPIOS	Población de 1 año. Meta Programática	Cobertura de Triple Viral (Dosis Única)		Cobertura de Hepatitis A (Dosis Única)		Cobertura de Neumococo (Refuerzo)	
					Dosis Aplicadas	%	Dosis Aplicadas	%	Dosis Aplicadas	%
52001	1	CEN	Pasto	4.785	4.883	102,05	4.893	102,26	4.878	101,94
52019	2	RIO	Albán	94	90	95,74	90	95,74	90	95,74
52022	3	EXP	Aldana	103	89	86,41	89	86,41	89	86,41
52036	4	OCC	Ancuyá	72	63	87,50	62	86,11	62	86,11
52051	5	JUA	Arboleda	104	92	88,46	91	87,50	91	87,50
52079	6	TEL	Barbacoas	876	863	98,52	861	98,29	860	98,17
52083	7	RIO	Belén	72	57	79,17	57	79,17	57	79,17
52110	8	JUA	Buesaco	281	267	95,02	269	95,73	267	95,02
52694	9	JUA	Cartago	79	78	98,73	77	97,47	77	97,47
52240	10	CEN	Chachagúí	160	148	92,50	148	92,50	147	91,88
52203	11	RIO	Colón Genova	105	87	82,86	87	82,86	87	82,86
52207	12	OCC	Consaca	88	72	81,82	72	81,82	72	81,82
52210	13	EXP	Contadero	91	76	83,52	79	86,81	75	82,42
52215	14	EXP	Córdoba	196	193	98,47	196	100,00	194	98,98
52224	15	EXP	Cuaspué	117	114	97,44	117	100,00	113	96,58
52227	16	EXP	Cumbal	480	436	90,83	445	92,71	435	90,63
52233	17	COR	Cumbitara	125	106	84,80	106	84,80	107	85,60
52250	18	SAN	El Charco	732	606	82,79	607	82,92	599	81,83
52254	19	GUA	El Peñol	67	48	71,64	48	71,64	48	71,64
52256	20	COR	El Rosario	89	102	114,61	102	114,61	102	114,61
52258	21	RIO	El Tablón de Gómez	153	162	105,88	162	105,88	162	105,88
52260	22	GUA	El Tambo	137	138	100,73	138	100,73	138	100,73
52520	23	PAS	Francisco Pizarro	172	138	80,23	138	80,23	138	80,23
52287	24	EXP	Funes	71	59	83,10	60	84,51	59	83,10
52317	25	EXP	Guachucal	214	224	104,67	227	106,07	220	102,80
52320	26	SAB	Guaitarilla	107	127	118,69	128	119,63	127	118,69
52323	27	EXP	Gualmatán	66	61	92,42	63	95,45	60	90,91
52352	28	EXP	Iles	115	88	76,52	92	80,00	88	76,52
52354	29	SAB	Imués	55	61	110,91	61	110,91	61	110,91
52356	30	EXP	Ipiales	1.853	1.666	89,91	1.681	90,72	1.664	89,80
52378	31	RIO	La Cruz	195	171	87,69	172	88,21	171	87,69
52381	32	CEN	La Florida	103	95	92,23	95	92,23	95	92,23
52385	33	GUA	La Llanada	61	61	100,00	61	100,00	61	100,00
52390	34	SAN	La Tola	168	138	82,14	138	82,14	138	82,14
52399	35	JUA	La Unión	395	365	92,41	365	92,41	365	92,41
52405	36	COR	Leiva	135	132	97,78	130	96,30	132	97,78
52411	37	OCC	Linares	85	82	96,47	82	96,47	82	96,47
52418	38	GUA	Los Andes	129	112	86,82	112	86,82	111	86,05
52427	39	TEL	Magüi Payán	270	209	77,41	207	76,67	190	70,37
52435	40	PIE	Mallama	103	101	98,06	103	100,00	102	99,03
52473	41	SAN	Mosquera	174	145	83,33	146	83,91	144	82,76
52480	42	CEN	Nariño	37	32	86,49	32	86,49	32	86,49
52490	43	SAN	Olaya Herrera	779	711	91,27	710	91,14	709	91,01
52506	44	SAB	Ospina	76	70	92,11	70	92,11	70	92,11
52540	45	COR	Policarpa	151	154	101,99	154	101,99	152	100,66
52560	46	EXP	Potosí	184	157	85,33	159	86,41	158	85,87
52565	47	ABA	Providencia	40	54	135,00	54	135,00	54	135,00
52573	48	EXP	Puerres	116	114	98,28	114	98,28	114	98,28
52585	49	EXP	Pupiales	242	201	83,06	204	84,30	202	83,47
52612	50	PIE	Ricaurte	360	337	93,61	339	94,17	321	89,17
52621	51	TEL	Roberto Payán	277	248	89,53	242	87,36	237	85,56
52678	52	ABA	Samaniego	307	289	94,14	291	94,79	288	93,81
52685	53	RIO	San Bernardo	110	74	67,27	74	67,27	74	67,27
52687	54	JUA	San Lorenzo	190	187	98,42	187	98,42	187	98,42
52693	55	RIO	San Pablo	138	154	111,59	155	112,32	154	111,59
52683	56	OCC	Sandoná	199	197	98,99	200	100,50	197	98,99
52696	57	SAN	Santa Bárbara	281	257	91,46	257	91,46	255	90,75
52699	58	ABA	Santacruz	118	108	91,53	108	91,53	102	86,44
52720	59	SAB	Sapuyes	57	55	96,49	55	96,49	55	96,49
52786	60	COR	Taminango	159	150	94,34	151	94,97	149	93,71
52788	61	CEN	Tangua	109	91	83,49	91	83,49	91	83,49
52835	62	PAS	Tumaco	3.387	3.179	93,86	3.188	94,12	3.129	92,38
52838	63	SAB	Túquerres	562	538	95,73	541	96,26	538	95,73
52885	64	CEN	Yacuanquer	115	131	113,91	131	113,91	130	113,04
TOTAL DEPARTAMENTO				21.471	20.293	94,51	20.364	94,84	20.156	93,88



Gobernación
de Nariño



INSTITUTO DEPARTAMENTAL DE SALUD DE NARIÑO
COBERTURAS DE VACUNACIÓN NIÑOS DE 18 MESES 2015 - DEPARTAMENTO DE NARIÑO

Fuente : Subdirección de Salud Pública - Inmunoprevenibles

Codigo	#	Región	MUNICIPIOS	Población de 1 año. Meta Programática	Cobertura de Polio (Primer Refuerzo)		Cobertura de DPT (Primer Refuerzo)	
					Dosis Aplicadas	%	Dosis Aplicadas	%
52001	1	CEN	Pasto	4.785	4.827	100,88	4.834	101,02
52019	2	RIO	Albán	94	88	93,62	88	93,62
52022	3	EXP	Aldana	103	91	88,35	91	88,35
52036	4	OCC	Ancuyá	72	62	86,11	62	86,11
52051	5	JUA	Arboleda	104	85	81,73	85	81,73
52079	6	TEL	Barbacoas	876	806	92,01	806	92,01
52083	7	RIO	Belén	72	66	91,67	66	91,67
52110	8	JUA	Buesaco	281	269	95,73	269	95,73
52694	9	JUA	Cartago	79	75	94,94	75	94,94
52240	10	CEN	Chachagüí	160	166	103,75	166	103,75
52203	11	RIO	Colón Genova	105	93	88,57	93	88,57
52207	12	OCC	Consaca	88	88	100,00	88	100,00
52210	13	EXP	Contadero	91	83	91,21	84	92,31
52215	14	EXP	Córdoba	196	216	110,20	216	110,20
52224	15	EXP	Cuaspad	117	114	97,44	114	97,44
52227	16	EXP	Cumbal	480	464	96,67	464	96,67
52233	17	COR	Cumbitara	125	120	96,00	120	96,00
52250	18	SAN	El Charco	732	531	72,54	531	72,54
52254	19	GUA	El Peñol	67	49	73,13	49	73,13
52256	20	COR	El Rosario	89	76	85,39	76	85,39
52258	21	RIO	El Tablón de Gómez	153	147	96,08	147	96,08
52260	22	GUA	El Tambo	137	131	95,62	131	95,62
52520	23	PAS	Francisco Pizarro	172	134	77,91	134	77,91
52287	24	EXP	Funes	71	60	84,51	60	84,51
52317	25	EXP	Guachucal	214	220	102,80	220	102,80
52320	26	SAB	Guaitarilla	107	121	113,08	121	113,08
52323	27	EXP	Gualmatán	66	66	100,00	66	100,00
52352	28	EXP	Iles	115	107	93,04	107	93,04
52354	29	SAB	Imués	55	53	96,36	53	96,36
52356	30	EXP	Ipiiales	1.853	1.680	90,66	1.684	90,88
52378	31	RIO	La Cruz	195	164	84,10	164	84,10
52381	32	CEN	La Florida	103	89	86,41	89	86,41
52385	33	GUA	La Llanada	61	57	93,44	57	93,44
52390	34	SAN	La Tola	168	140	83,33	140	83,33
52399	35	JUA	La Unión	395	344	87,09	344	87,09
52405	36	COR	Leiva	135	131	97,04	131	97,04
52411	37	OCC	Linares	85	81	95,29	81	95,29
52418	38	GUA	Los Andes	129	132	102,33	132	102,33
52427	39	TEL	Magüí Payan	270	198	73,33	195	72,22
52435	40	PIE	Mallama	103	101	98,06	101	98,06
52473	41	SAN	Mosquera	174	150	86,21	150	86,21
52480	42	CEN	Nariño	37	34	91,89	34	91,89
52490	43	SAN	Olaya Herrera	779	616	79,08	618	79,33
52506	44	SAB	Ospina	76	72	94,74	72	94,74
52540	45	COR	Policarpa	151	148	98,01	148	98,01
52560	46	EXP	Potosí	184	182	98,91	182	98,91
52565	47	ABA	Providencia	40	48	120,00	48	120,00
52573	48	EXP	Puerres	116	119	102,59	119	102,59
52585	49	EXP	Pupiales	242	216	89,26	216	89,26
52612	50	PIE	Ricaurte	360	351	97,50	351	97,50
52621	51	TEL	Roberto Payán	277	231	83,39	231	83,39
52678	52	ABA	Samaniego	307	294	95,77	294	95,77
52685	53	RIO	San Bernardo	110	93	84,55	92	83,64
52687	54	JUA	San Lorenzo	190	177	93,16	177	93,16
52693	55	RIO	San Pablo	138	140	101,45	140	101,45
52683	56	OCC	Sandoná	199	191	95,98	191	95,98
52696	57	SAN	Santa Bárbara	281	248	88,26	248	88,26
52699	58	ABA	Santacruz	118	107	90,68	107	90,68
52720	59	SAB	Sapuyes	57	62	108,77	62	108,77
52786	60	COR	Taminango	159	171	107,55	171	107,55
52788	61	CEN	Tangua	109	110	100,92	110	100,92
52835	62	PAS	Tumaco	3.387	3.056	90,23	3.052	90,11
52838	63	SAB	Túquerres	562	517	91,99	517	91,99
52885	64	CEN	Yacuanquer	115	115	100,00	115	100,00
TOTAL DEPARTAMENTO				21.471	19.973	93,02	19.979	93,05



Gobernación
de Nariño



INSTITUTO DEPARTAMENTAL DE SALUD DE NARIÑO
COBERTURAS DE VACUNACIÓN NIÑOS DE 5 AÑOS 2015 - DEPARTAMENTO DE NARIÑO
Fuente : Subdirección de Salud Pública - Inmunoprevenibles

Codigo	#	Región	MUNICIPIOS	Población de 5 años. Meta Programática	Cobertura de Polio (Segundo Refuerzo)		Cobertura de DPT (Segundo Refuerzo)		Cobertura de Triple Viral (Refuerzo)	
					Dosis Aplicadas	%	Dosis Aplicadas	%	Dosis Aplicadas	%
52001	1	CEN	Pasto	5.407	4.773	88,27	4.768	88,18	4.784	88,48
52019	2	RIO	Albán	105	107	101,90	107	101,90	107	101,90
52022	3	EXP	Aldana	120	101	84,17	101	84,17	101	84,17
52036	4	OCC	Ancuyá	89	76	85,39	76	85,39	76	85,39
52051	5	JUA	Arboleda	129	95	73,64	95	73,64	95	73,64
52079	6	TEL	Barbacoas	776	656	84,54	655	84,41	662	85,31
52083	7	RIO	Belén	77	77	100,00	77	100,00	77	100,00
52110	8	JUA	Buesaco	346	280	80,92	280	80,92	280	80,92
52694	9	JUA	Cartago	116	94	81,03	94	81,03	94	81,03
52240	10	CEN	Chachagüí	191	173	90,58	173	90,58	173	90,58
52203	11	RIO	Colón Genova	122	109	89,34	109	89,34	109	89,34
52207	12	OCC	Consaca	149	112	75,17	112	75,17	112	75,17
52210	13	EXP	Contadero	98	94	95,92	94	95,92	94	95,92
52215	14	EXP	Córdoba	230	220	95,65	220	95,65	220	95,65
52224	15	EXP	Cuaspud	132	134	101,52	134	101,52	134	101,52
52227	16	EXP	Cumbal	559	543	97,14	543	97,14	542	96,96
52233	17	COR	Cumbitara	130	116	89,23	116	89,23	117	90,00
52250	18	SAN	El Charco	631	512	81,14	512	81,14	512	81,14
52254	19	GUA	El Peñol	88	57	64,77	57	64,77	57	64,77
52256	20	COR	El Rosario	92	82	89,13	82	89,13	82	89,13
52258	21	RIO	El Tablón de Gómez	239	201	84,10	201	84,10	201	84,10
52260	22	GUA	El Tambo	173	155	89,60	155	89,60	156	90,17
52520	23	PAS	Francisco Pizarro	199	128	64,32	128	64,32	130	65,33
52287	24	EXP	Funes	79	75	94,94	75	94,94	75	94,94
52317	25	EXP	Guachucal	248	222	89,52	222	89,52	222	89,52
52320	26	SAB	Guaitarilla	137	120	87,59	120	87,59	120	87,59
52323	27	EXP	Gualmatán	82	76	92,68	76	92,68	75	91,46
52352	28	EXP	Iles	99	76	76,77	76	76,77	76	76,77
52354	29	SAB	Imués	85	61	71,76	61	71,76	60	70,59
52356	30	EXP	Ipiales	1.938	1.781	91,90	1.783	92,00	1.780	91,85
52378	31	RIO	La Cruz	216	177	81,94	177	81,94	177	81,94
52381	32	CEN	La Florida	117	92	78,63	92	78,63	92	78,63
52385	33	GUA	La Llanada	69	66	95,65	66	95,65	66	95,65
52390	34	SAN	La Tola	176	144	81,82	144	81,82	144	81,82
52399	35	JUA	La Unión	402	332	82,59	332	82,59	333	82,84
52405	36	COR	Leiva	167	91	54,49	91	54,49	91	54,49
52411	37	OCC	Linares	145	94	64,83	94	64,83	94	64,83
52418	38	GUA	Los Andes	138	123	89,13	123	89,13	123	89,13
52427	39	TEL	Magüi Payan	248	132	53,23	121	48,79	123	49,60
52435	40	PIE	Mallama	111	108	97,30	108	97,30	107	96,40
52473	41	SAN	Mosquera	200	127	63,50	127	63,50	127	63,50
52480	42	CEN	Nariño	48	42	87,50	42	87,50	42	87,50
52490	43	SAN	Olaya Herrera	668	482	72,16	482	72,16	482	72,16
52506	44	SAB	Ospina	84	75	89,29	75	89,29	75	89,29
52540	45	COR	Policarpa	227	202	88,99	202	88,99	203	89,43
52560	46	EXP	Potosí	198	170	85,86	170	85,86	171	86,36
52565	47	ABA	Providencia	70	73	104,29	73	104,29	72	102,86
52573	48	EXP	Puerres	131	133	101,53	133	101,53	133	101,53
52585	49	EXP	Pupiales	290	235	81,03	235	81,03	236	81,38
52612	50	PIE	Ricaurte	356	302	84,83	302	84,83	304	85,39
52621	51	TEL	Roberto Payán	326	252	77,30	251	76,99	241	73,93
52678	52	ABA	Samaniego	416	336	80,77	336	80,77	337	81,01
52685	53	RIO	San Bernardo	128	88	68,75	88	68,75	88	68,75
52687	54	JUA	San Lorenzo	244	193	79,10	193	79,10	193	79,10
52693	55	RIO	San Pablo	184	164	89,13	164	89,13	164	89,13
52683	56	OCC	Sandoná	248	197	79,44	197	79,44	197	79,44
52696	57	SAN	Santa Bárbara	255	209	81,96	209	81,96	209	81,96
52699	58	ABA	Santacruz	127	107	84,25	107	84,25	107	84,25
52720	59	SAB	Sapuyes	76	69	90,79	69	90,79	69	90,79
52786	60	COR	Taminango	233	205	87,98	205	87,98	205	87,98
52788	61	CEN	Tangua	138	101	73,19	101	73,19	101	73,19
52835	62	PAS	Tumaco	3.452	2.892	83,78	2.883	83,52	2.915	84,44
52838	63	SAB	Túquerres	645	585	90,70	585	90,70	586	90,85
52885	64	CEN	Yacuanquer	130	120	92,31	120	92,31	120	92,31
TOTAL DEPARTAMENTO				23.529	20.024	85,10	19.999	85,00	20.050	85,21



INSTITUTO DEPARTAMENTAL DE SALUD DE NARIÑO
COBERTURAS DE VACUNACIÓN DE VPH 2015 - DEPARTAMENTO DE NARIÑO
 Fuente : Subdirección de Salud Pública - Inmunoprevenibles

Codigo	#	Región	MUNICIPIOS	Población de 9 A 17 años.	Cobertura de VPH (Primeras Dosis)		Cobertura de VPH (Segundas Dosis)	
					Dosis Aplicadas	%	Dosis Aplicadas	%
52001	1	CEN	Pasto	2.887	1.556	53,90	856	55,00
52019	2	RIO	Albán	76	76	100,00	72	94,70
52022	3	EXP	Aldana	63	63	100,00	55	87,30
52036	4	OCC	Ancuyá	65	65	100,00	55	84,60
52051	5	JUA	Arboleda	65	65	100,00	61	93,80
52079	6	TEL	Barbacoas	796	796	100,00	398	50,00
52083	7	RIO	Belén	38	38	100,00	31	81,60
52110	8	JUA	Buesaco	158	136	86,10	123	90,40
52694	9	JUA	Cartago	45	33	73,30	34	103,00
52240	10	CEN	Chachagüí	86	86	100,00	60	69,80
52203	11	RIO	Colón Genova	66	66	100,00	63	95,50
52207	12	OCC	Consaca	93	86	92,50	84	97,70
52210	13	EXP	Contadero	39	36	92,30	35	97,20
52215	14	EXP	Córdoba	157	157	100,00	179	114,00
52224	15	EXP	Cuaspué	51	47	92,20	42	89,40
52227	16	EXP	Cumbal	290	290	100,00	281	96,90
52233	17	COR	Cumbitara	65	65	100,00	58	89,20
52250	18	SAN	El Charco	165	165	100,00	139	84,20
52254	19	GUA	El Peñol	66	64	97,00	63	98,40
52256	20	COR	El Rosario	53	53	100,00	49	92,50
52258	21	RIO	El Tablón de Gómez	110	107	97,30	89	83,20
52260	22	GUA	El Tambo	97	97	100,00	91	93,80
52520	23	PAS	Francisco Pizarro	116	116	100,00	14	12,10
52287	24	EXP	Funes	32	21	65,60	12	57,10
52317	25	EXP	Guachucal	89	89	100,00	86	96,60
52320	26	SAB	Guaitarilla	80	80	100,00	81	101,30
52323	27	EXP	Gualmatán	50	50	100,00	48	96,00
52352	28	EXP	Iles	56	55	98,20	51	92,70
52354	29	SAB	Imués	70	63	90,00	65	103,20
52356	30	EXP	Ipiiales	767	724	94,40	380	52,50
52378	31	RIO	La Cruz	140	121	86,40	127	105,00
52381	32	CEN	La Florida	68	68	100,00	58	85,30
52385	33	GUA	La Llanada	36	35	97,20	35	100,00
52390	34	SAN	La Tola	79	72	91,10	74	102,80
52399	35	JUA	La Unión	203	203	100,00	182	89,70
52405	36	COR	Leiva	68	68	100,00	66	97,10
52411	37	OCC	Linares	66	66	100,00	66	100,00
52418	38	GUA	Los Andes	101	101	100,00	96	95,00
52427	39	TEL	Magüi Payan	381	125	32,80	9	7,20
52435	40	PIE	Mallama	72	72	100,00	71	98,60
52473	41	SAN	Mosquera	69	57	82,60	56	98,20
52480	42	CEN	Nariño	14	11	78,60	12	109,10
52490	43	SAN	Olaya Herrera	138	138	100,00	45	32,60
52506	44	SAB	Ospina	52	52	100,00	52	100,00
52540	45	COR	Policarpa	93	93	100,00	58	62,40
52560	46	EXP	Potosí	73	72	98,60	67	93,10
52565	47	ABA	Providencia	48	48	100,00	49	102,10
52573	48	EXP	Puerres	61	61	100,00	56	91,80
52585	49	EXP	Pupiales	131	131	100,00	120	91,60
52612	50	PIE	Ricarte	141	107	75,90	65	60,70
52621	51	TEL	Roberto Payán	118	118	100,00	70	59,30
52678	52	ABA	Samaniego	204	195	95,60	128	65,60
52685	53	RIO	San Bernardo	89	89	100,00	82	92,10
52687	54	JUA	San Lorenzo	137	137	100,00	109	79,60
52693	55	RIO	San Pablo	92	92	100,00	91	98,90
52683	56	OCC	Sandoná	155	155	100,00	151	97,40
52696	57	SAN	Santa Bárbara	114	114	100,00	73	64,00
52699	58	ABA	Santacruz	67	67	100,00	57	85,10
52720	59	SAB	Sapuyes	45	40	88,90	38	95,00
52786	60	COR	Taminango	143	143	100,00	158	110,50
52788	61	CEN	Tangua	75	75	100,00	74	98,70
52835	62	PAS	Tumaco	1.884	1.295	68,70	535	41,30
52838	63	SAB	Túquerres	318	300	94,30	236	78,70
52885	64	CEN	Yacuanquer	80	80	100,00	80	100,00
TOTAL DEPARTAMENTO				12.346	9.946	80,56	6.901	69,40



Gobernación
de Nariño



INSTITUTO DEPARTAMENTAL DE SALUD DE NARIÑO
COBERTURA DE CALIDAD DE AGUA URBANO Y RURAL - AÑO 2015

FUENTE: Subdirección de Salud Pública - Salud Ambiental - Programa Calidad de Agua - Base de Población: Proyección DANE 2015

Código	#	Región	MUNICIPIO	POBLACIÓN URBANA DANE 2015	POBLACIÓN URBANA CON SUMINISTRO DE AGUA POTABLE	COBERTURA AGUA SIN RIESGO URBANO	POBLACIÓN RURAL DANE 2015	POBLACIÓN RURAL CON SUMINISTRO DE AGUA POTABLE	COBERTURA AGUA SIN RIESGO RURAL	POBLACIÓN TOTAL DANE 2015	POBLACIÓN TOTAL CON SUMINISTRO DE AGUA POTABLE	COBERTURA TOTAL DE AGUA SIN RIESGO
52001	1	CEN	Pasto	365.650	365.650	100	74.390	13.381	18	440.040	379.031	86
52019	2	RIO	Albán	8.065	0	0	14.066	0,00	0	22.131	0	0
52022	3	EXP	Aldana	1.424	0	0	4.661	2.174	47	6.085	2.174	36
52036	4	OCC	Ancuyá	1.601	0	0	5.482	0,00	0	7.083	0	0
52051	5	JUA	Arboleda	1.116	0	0	6.434	0,00	0	7.550	0	0
52079	6	TEL	Barbacoas	16.169	0	0	21.682	0,00	0	37.851	0	0
52083	7	RIO	Belén	2.968	0	0	4.550	0,00	0	7.518	0	0
52110	8	JUA	Buesaco	6.099	0	0	18.964	0,00	0	25.063	0	0
52694	9	JUA	Cartago	698	0	0	6.841	0,00	0	7.539	0	0
52240	10	CEN	Chachagüí	7.144	7.144	100	6.640	0,00	0	13.784	7.144	52
52203	11	RIO	Colón Génova	1.588	0	0	8.539	0,00	0	10.127	0	0
52207	12	OCC	Consaca	1.811	0	0	7.575	700	9	9.386	700	7
52210	13	EXP	Contadero	2.331	0	0	4.623	0,00	0	6.954	0	0
52215	14	EXP	Córdoba	2.331	0	0	11.675	0,00	0	14.006	0	0
52224	15	EXP	Cuaspud	2.344	0	0	6.248	0,00	0	8.592	0	0
52227	16	EXP	Cumbal	8.428	0	0	29.207	0,00	0	37.635	0	0
52233	17	COR	Cumbitara	1.793	1.793	100	13.446	332,00	2	15.239	2.125	14
52250	18	SAN	El Charco	10.078	0	0	26.778	0,00	0	36.856	0	0
52254	19	GUA	El Peñol	1.037	0	0	5.463	0,00	0	6.500	0	0
52256	20	COR	El Rosario	3.390	0	0	6.811	0,00	0	10.201	0	0
52258	21	RIO	El Tablón de Gómez	905	0	0	11.852	0,00	0	12.757	0	0
52260	22	GUA	El Tambo	5.310	0	0	6.961	0,00	0	12.271	0	0
52520	23	PAS	Francisco Pizarro	7.541	0	0	7.498	0,00	0	15.039	0	0
52287	24	EXP	Funes	2.117	2.117	100	4.381	0,00	0	6.498	2.117	33
52317	25	EXP	Guachucal	3.012	0	0	12.640	68	1	15.652	68	0
52320	26	SAB	Guaitarilla	4.206	0	0	7.805	0,00	0	12.011	0	0
52323	27	EXP	Gualmatán	2.232	0	0	3.535	1.782	50	5.767	1.782	31
52352	28	EXP	Illes	1.940	0	0	6.761	0,00	0	8.701	0	0
52354	29	SAB	Imués	587	0	0	5.649	125	2	6.236	125	2
52356	30	EXP	Ipiales	99.682	0	0	38.997	0,00	0	138.679	0	0
52378	31	RIO	La Cruz	6.609	0	0	11.611	0,00	0	18.220	0	0
52381	32	CEN	La Florida	1.817	0	0	7.738	1.549	20	9.555	1.549	16
52385	33	GUA	La Llanada	1.840	0	0	3.973	0,00	0	5.813	0	0
52390	34	SAN	La Tola	9.344	0	0	3.240	0,00	0	12.584	0	0
52399	35	JUA	La Unión	10.690	0	0	15.388	0,00	0	26.078	0	0
52405	36	COR	Leiva	4.388	0	0	9.461	0,00	0	13.849	0	0
52411	37	OCC	Linares	2.402	0	0	7.640	0,00	0	10.042	0	0
52418	38	GUA	Los Andes	7.662	0	0	11.752	0,00	0	19.414	0	0
52427	39	TEL	Magüí	4.610	0	0	17.827	0,00	0	22.437	0	0
52435	40	PIE	Mallama	1.231	0	0	6.524	0,00	0	7.755	0	0
52473	41	SAN	Mosquera	5.738	0	0	10.532	0,00	0	16.270	0	0
52480	42	CEN	Nariño	3.690	0	0	1.180	125,00	11	4.870	125	3
52490	43	SAN	Olaya Herrera	9.768	0	0	21.436	0,00	0	31.204	0	0
52506	44	SAB	Ospina	2.437	0	0	6.276	0,00	0	8.713	0	0
52540	45	COR	Policarpa	2.973	0	0	13.861	0,00	0	16.834	0	0
52560	46	EXP	Potosí	2.148	0	0	9.989	0,00	0	12.137	0	0
52565	47	ABA	Providencia	5.411	0	0	7.845	0,00	0	13.256	0	0
52573	48	EXP	Puerres	3.040	0	0	5.344	0,00	0	8.384	0	0
52585	49	EXP	Pupiales	5.971	0	0	13.417	0,00	0	19.388	0	0
52612	50	PIE	Ricourte	2.504	0	0	16.162	0,00	0	18.666	0	0
52621	51	TEL	Roberto Payán	1.221	0	0	21.392	0,00	0	22.613	0	0
52678	52	ABA	Samaniego	18.852	0	0	30.693	0,00	0	49.545	0	0
52685	53	RIO	San Bernardo	4.163	0	0	15.038	0,00	0	19.201	0	0
52687	54	JUA	San Lorenzo	2.772	0	0	17.077	0,00	0	19.849	0	0
52693	55	RIO	San Pablo	4.029	4.029	100	13.463	524	4	17.492	4.553	26
52683	56	OCC	Sandoná	11.893	11.893	100	13.792	5.000	36	25.685	16.893	66
52696	57	SAN	Santa Bárbara	2.934	0	0	11.818	0,00	0	14.752	0	0
52699	58	ABA	Santacruz	6.611	0	0	21.560	0,00	0	28.171	0	0
52720	59	SAB	Sapuyes	1.425	1.425	100	4.930	727	15	6.355	2.152	34
52786	60	COR	Taminango	4.980	0	0	15.557	0,00	0	20.537	0	0
52788	61	CEN	Tangua	2.328	0	0	7.301	0,00	0	9.629	0	0
52835	62	PAS	Tumaco	111.589	0	0	88.070	0,00	0	199.659	0	0
52838	63	SAB	Túquerres	17.503	0	0	23.096	0,00	0	40.599	0	0
52885	64	CEN	Yacuanquer	2.815	0	0	8.153	0,00	0	10.968	0	0
TOTAL DEPARTAMENTO				860.985	394.051	46	883.290	26.487	3,0	1.744.275	420.538	24



Gobernación
de Nariño



INSTITUTO DEPARTAMENTAL DE SALUD DE NARIÑO
COBERTURA DE ACUEDUCTO URBANO Y RURAL - AÑO 2015

FUENTE: Subdirección de Salud Pública - Oficina Salud Ambiental - Programa Calidad de Agua - Base de Población: Proyección DANE 2015

Codigo	#	Región	MUNICIPIO	POBLACIÓN URBANA DANE 2015	POBLACIÓN URBANA CON SISTEMA ACUEDUCTO AÑO 2015	COBERTURA SISTEMA ACUEDUCTO URBANO AÑO 2015	POBLACIÓN RURAL DANE 2015	POBLACIÓN RURAL CON SISTEMA DE ACUEDUCTO	COBERTURA SISTEMA ACUEDUCTO RURAL	POBLACIÓN TOTAL DANE 2015	POBLACIÓN TOTAL CON SERVICIO DE ACUEDUCTO	COBERTURA TOTAL DE ACCESO AL SERVICIO DE ACUEDUCTO
52001	1	CEN	Pasto	365.650	365.650	100	74.390	74.342	100	440.040	439.992	100
52019	2	RIO	Albán	8.065	8.065	100	14.066	12.349	88	22.131	20.414	92
52022	3	EXP	Aldana	1.424	1.424	100	4.661	4.661	100	6.085	6.085	100
52036	4	OCC	Ancuyá	1.601	1.601	100	5.482	4.693	86	7.083	6.294	89
52051	5	JUA	Arboleda	1.116	1.116	100	6.434	6.434	100	7.550	7.550	100
52079	6	TEL	Barbacoas	16.169	15.034	93	21.682	6.446	30	37.851	21.480	57
52083	7	RIO	Belén	2.968	2.968	100	4.550	4.429	97	7.518	7.397	98
52110	8	JUA	Buesaco	6.099	6.099	100	18.964	11.171	59	25.063	17.270	69
52694	9	JUA	Cartago	698	698	100	6.841	6.580	96	7.539	7.278	97
52240	10	CEN	Chachagüí	7.144	7.144	100	6.640	6.495	98	13.784	13.639	99
52203	11	RIO	Colón Génova	1.588	1.588	100	8.539	7.517	88	10.127	9.105	90
52207	12	OCC	Consaca	1.811	1.811	100	7.575	7.448	98	9.386	9.259	99
52210	13	EXP	Contadero	2.331	2.331	100	4.623	4.623	100	6.954	6.954	100
52215	14	EXP	Córdoba	2.331	2.331	100	11.675	10.710	92	14.006	13.041	93
52224	15	EXP	Cuaspué	2.344	2.344	100	6.248	3.896	62	8.592	6.240	73
52227	16	EXP	Cumbal	8.428	8.428	100	29.207	22.369	77	37.635	30.797	82
52233	17	COR	Cumbitara	1.793	1.793	100	13.446	10.073	75	15.239	11.866	78
52250	18	SAN	El Charco	10.078	9.027	90	26.778	0	0	36.856	9.027	24
52254	19	GUA	El Peñol	1.037	1.037	100	5.463	5.047	92	6.500	6.084	94
52256	20	COR	El Rosario	3.390	3.390	100	6.811	6.455	95	10.201	9.845	97
52258	21	RIO	El Tablón de Gómez	905	905	100	11.852	11.852	100	12.757	12.757	100
52260	22	GUA	El Tambo	5.310	5.310	100	6.961	6.961	100	12.271	12.271	100
52520	23	PAS	Francisco Pizarro	7.541	5.820	77	7.498	952	13	15.039	6.772	45
52287	24	EXP	Funes	2.117	2.117	100	4.381	4.151	95	6.498	6.268	96
52317	25	EXP	Guachucal	3.012	3.012	100	12.640	12.640	100	15.652	15.652	100
52320	26	SAB	Guaitarilla	4.206	4.206	100	7.805	7.805	100	12.011	12.011	100
52323	27	EXP	Gualmatán	2.232	2.232	100	3.535	3.535	100	5.767	5.767	100
52352	28	EXP	Iles	1.940	1.940	100	6.761	6.761	100	8.701	8.701	100
52354	29	SAB	Imués	587	587	100	5.649	5.649	100	6.236	6.236	100
52356	30	EXP	Ipiales	99.682	91.180	91	38.997	30.389	78	138.679	121.569	88
52378	31	RIO	La Cruz	6.609	6.609	100	11.611	11.300	97	18.220	17.909	98
52381	32	CEN	La Florida	1.817	1.672	92	7.738	6.516	84	9.555	8.188	86
52385	33	GUA	La Llanada	1.840	1.840	100	3.973	3.931	99	5.813	5.771	99
52390	34	SAN	La Tola	9.344	0	0	3.240	0	0	12.584	0	0
52399	35	JUA	La Unión	10.690	10.690	100	15.388	12.997	84	26.078	23.687	91
52405	36	COR	Leiva	4.388	3.881	88	9.461	4.965	52	13.849	8.846	64
52411	37	OCC	Linares	2.402	2.402	100	7.640	7.640	100	10.042	10.042	100
52418	38	GUA	Los Andes	7.662	7.662	100	11.752	11.251	96	19.414	18.913	97
52427	39	TEL	Magüí	4.610	3.118	68	17.827	173	1	22.437	3.291	15
52435	40	PIE	Mallama	1.231	1.231	100	6.524	6.524	100	7.755	7.755	100
52473	41	SAN	Mosquera	5.738	0	0	10.532	0	0	16.270	0	0
52480	42	CEN	Nariño	3.690	3.690	100	1.180	1.180	100	4.870	4.870	100
52490	43	SAN	Olaya Herrera	9.768	8.300	85	21.436	1.697	8	31.204	9.997	32
52506	44	SAB	Ospina	2.437	2.437	100	6.276	6.200	99	8.713	8.637	99
52540	45	COR	Policarpa	2.973	2.973	100	13.861	8.843	64	16.834	11.816	70
52560	46	EXP	Potosí	2.148	2.148	100	9.989	9.989	100	12.137	12.137	100
52565	47	ABA	Providencia	5.411	5.411	100	7.845	7.453	95	13.256	12.864	97
52573	48	EXP	Puerres	3.040	3.040	100	5.344	5.344	100	8.384	8.384	100
52585	49	EXP	Pupiales	5.971	5.971	100	13.417	13.195	98	19.388	19.166	99
52612	50	PIE	Ricaurte	2.504	2.504	100	16.162	7.907	49	18.666	10.411	56
52621	51	TEL	Roberto Payán	1.221	1.221	100	21.392	0	0	22.613	1.221	5
52678	52	ABA	Samaniego	18.852	18.852	100	30.693	30.068	98	49.545	48.920	99
52685	53	RIO	San Bernardo	4.163	4.163	100	15.038	14.378	96	19.201	18.541	97
52687	54	JUA	San Lorenzo	2.772	2.772	100	17.077	15.678	92	19.849	18.450	93
52693	55	RIO	San Pablo	4.029	4.029	100	13.463	13.463	100	17.492	17.492	100
52683	56	OCC	Sandoná	11.893	11.893	100	13.792	13.792	100	25.685	25.685	100
52696	57	SAN	Santa Bárbara	2.934	2.934	100	11.818	0	0	14.752	2.934	20
52699	58	ABA	Santacruz	6.611	6.611	100	21.560	18.755	87	28.171	25.366	90
52720	59	SAB	Sapuyes	1.425	1.425	100	4.930	4.930	100	6.355	6.355	100
52786	60	COR	Taminango	4.980	4.980	100	15.557	15.557	100	20.537	20.537	100
52788	61	CEN	Tangua	2.328	2.328	100	7.301	6.648	91	9.629	8.976	93
52835	62	PAS	Tumaco	111.589	98.561	88	88.070	46.262	53	199.659	144.823	73
52838	63	SAB	Túquerres	17.503	17.503	100	23.096	23.096	100	40.599	40.599	100
52885	64	CEN	Yacuanquer	2.815	2.815	100	8.153	8.153	100	10.968	10.968	100
TOTAL DEPARTAMENTO				860.985	816.854	95	883.290	644.318	73	1.744.275	1.461.172	84



Gobernación
de Nariño



INSTITUTO DEPARTAMENTAL DE SALUD DE NARIÑO
INDICE DE RIESGO DE LA CALIDAD DE AGUA PARA CONSUMO HUMANO (IRCA) - AÑO 2011 A 2015
FUENTE: Subdirección de Salud Pública - Oficina Salud Ambiental - Programa Calidad de Agua

Código	#	Región	MUNICIPIO	PERSONA PRESTADORA	IRCA URBANO 2011	RIESGO	IRCA URBANO 2012	RIESGO	IRCA URBANO 2013	RIESGO	IRCA URBANO 2014	RIESGO	IRCA URBANO 2015	RIESGO
52001	1	CEN	Pasto	EMPOPASTO S.A. E.S.P. PLANTA SAN FELIPE	0	SIN RIESGO	1,3	SIN RIESGO	1,8	SIN RIESGO	0	SIN RIESGO	0	SIN RIESGO
52019	2	RIO	Albán	EMPOALBÁN	12,8	BAJO	27,2	MEDIO	18,26	MEDIO	22,61	MEDIO	11,14	BAJO
52022	3	EXP	Aldana	COOPSERPAL	4,6	SIN RIESGO	15,9	MEDIO	15,2	MEDIO	5,8	BAJO	6,8	BAJO
52036	4	OCC	Ancuyá	ALCALDIA MUNICIPAL	21,2	MEDIO	26,5	MEDIO	52,09	ALTO	48,08	ALTO	55,35	ALTO
52051	5	JUA	Arboleda	ALCALDIA MUNICIPAL	10,4	BAJO	39,6	ALTO	17,93	MEDIO	28,74	MEDIO	23,79	MEDIO
52079	6	TEL	Barbacoas	ALCALDIA MUNICIPAL	57,2	ALTO	39,2	ALTO	58,46	ALTO	62,82	ALTO	76,85	ALTO
52083	7	RIO	Belén	EMPOBELEN	14,4	MEDIO	21,2	MEDIO	27,9	MEDIO	32	MEDIO	49	ALTO
52110	8	JUA	Buesaco	ACUABUESACO	16,9	MEDIO	18,2	ALTO	28,38	MEDIO	9,76	BAJO	16,82	MEDIO
52694	9	JUA	Cartago	ALCALDIA MUNICIPAL	17,3	MEDIO	27,7	MEDIO	6,6	BAJO	11,87	BAJO	7,9	BAJO
52240	10	CEN	Chachagüí	EMPOCHACHAGÜÍ E.S.P.	14	BAJO	23,5	MEDIO	6,28	BAJO	9,23	BAJO	5	SIN RIESGO
52203	11	RIO	Calón Génova	AGUA COLON	0	SIN RIESGO	23,4	MEDIO	0	SIN RIESGO	3,6	SIN RIESGO	9,57	BAJO
52207	12	OCC	Consaca	COOPSERGALERAS	47,4	ALTO	5	SIN RIESGO	20,24	MEDIO	18,9	MEDIO	13,16	MEDIO
52210	13	EXP	Contadero	COOPSERCON	13,8	BAJO	0	SIN RIESGO	12,05	BAJO	8,8	BAJO	36,3	MEDIO
52215	14	EXP	Córdoba	COOPERSANFRANCISCO	21,2	MEDIO	23,2	MEDIO	39,70	ALTO	39,5	ALTO	45,9	ALTO
52224	15	EXP	Cuaspué	EMPOCARLOSAMA	11,1	BAJO	38,1	ALTO	27,36	MEDIO	36,5	ALTO	38,8	ALTO
52227	16	EXP	Cumbal	COOPSERCUM / CUMBAL	8,9	BAJO	8,6	BAJO	7,61	BAJO	2,4	SIN RIESGO	8,13	BAJO
52233	17	COR	Cumbitara	ALCALDIA MUNICIPAL	7,1	BAJO	21	MEDIO	5,5	BAJO	10,09	BAJO	3,5	SIN RIESGO
52250	18	SAN	El Charco	ALCALDIA MUNICIPAL	27,1	MEDIO	35,6	ALTO	23,5	MEDIO	26,9	MEDIO	39	ALTO
52254	19	GUA	El Peñol	ACOOPEÑOL	7,3	BAJO	25,9	MEDIO	21,48	MEDIO	12,96	BAJO	31,19	MEDIO
52256	20	COR	El Rosario	ASUAL EL ROSARIO E.S.P.	52,7	ALTO	57,4	ALTO	51,66	ALTO	23,51	MEDIO	20,41	MEDIO
52258	21	RIO	El Tablón de Gómez	ASUAASTAB	51,7	ALTO	62,2	ALTO	38,59	ALTO	76,58	ALTO	61,33	ALTO
52260	22	GUA	El Tambo	ALCALDIA MUNICIPAL	28,1	MEDIO	3,4	SIN RIESGO	22,85	MEDIO	34,13	MEDIO	28,78	MEDIO
52520	23	PAS	Francisco Pizarro	ACUEDUCTO MUNICIPAL SALAHONDA	67	ALTO	60,8	ALTO	65,8	ALTO	60,1	ALTO	61	ALTO
52287	24	EXP	Funes	ACUALFUNES	6,8	BAJO	22,3	MEDIO	17,4	MEDIO	7,28	BAJO	1,47	SIN RIESGO
52317	25	EXP	Guachucal	EMPAGUA E.S.P.	7	BAJO	19,5	MEDIO	11,3	BAJO	6,9	BAJO	8,7	BAJO
52320	26	SAB	Guaítarilla	EMPOGUAITARILLA / GUAITARILLA	3,3	SIN RIESGO	0	SIN RIESGO	5	SIN RIESGO	17,79	MEDIO	17,14	MEDIO
52323	27	EXP	Gualmatán	COOPERATIVA AGUAS DEL FRAILEJÓN E.S.P.	46,2	ALTO	32,6	MEDIO	34,3	MEDIO	29,4	MEDIO	28,7	MEDIO
52352	28	EXP	Iles	EMCOILES	0,4	SIN RIESGO	18,1	MEDIO	26,0	MEDIO	49,3	ALTO	42,7	ALTO
52354	29	SAB	Imués	ASOCIACION DE SERVICIOS PUBLICOS DOMICILIARIOS DE IMUES	21	MEDIO	3,3	SIN RIESGO	11,1	BAJO	14,21	MEDIO	14,81	MEDIO
52356	30	EXP	Ipiales	EMPOBANDO	0,6	SIN RIESGO	16,7	MEDIO	11,5	BAJO	15,2	MEDIO	18,7	MEDIO
52378	31	RIO	La Cruz	EMPOCRUZ E.S.P.	3,8	SIN RIESGO	4,7	SIN RIESGO	6	BAJO	7,2	BAJO	9,6	BAJO
52381	32	CEN	La Florida	ALCALDIA MUNICIPAL	18,4	MEDIO	14	BAJO	5,95	BAJO	17,94	MEDIO	10,09	BAJO
52385	33	GUA	La Llanada	EMPRESA DE SERVICIOS PUBLICOS MANANTIAL EL CEDRO	3,1	SIN RIESGO	0	SIN RIESGO	0	SIN RIESGO	4,86	BAJO	12,06	BAJO
52390	34	SAN	La Tola	ABASTECIMIENTOS INDIVIDUALES	NA	NA	NA	NA	NA	NA	NA	NA	28	MEDIO
52399	35	JUA	La Unión	EMPRESA DE SERVICIOS PUBLICOS DE LA UNION	2,5	SIN RIESGO	14,1	MEDIO	14,3	MEDIO	12,91	BAJO	16,12	MEDIO
52405	36	COR	Leiva	EMPRESA DE SERVICIOS PÚBLICOS DE LEIVA	53	ALTO	49,7	ALTO	15,88	MEDIO	18,96	MEDIO	21,76	MEDIO
52411	37	OCC	Linares	EMPOLINARES	30,9	MEDIO	39,5	ALTO	22,14	MEDIO	23,07	MEDIO	12,61	BAJO
52418	38	GUA	Los Andes	EMPOSOTOMAYOR	1,6	SIN RIESGO	11,6	BAJO	7,57	BAJO	5,99	BAJO	6,88	BAJO
52427	39	TEL	Magüí	ALCALDIA MUNICIPAL	38,4	ALTO	52,6	ALTO	39,02	ALTO	57,13	ALTO	78,55	ALTO
52435	40	PIE	Mallama	COOPSERMA	60,1	ALTO	71,8	ALTO	30,74	MEDIO	33,04	MEDIO	38,13	ALTO
52473	41	SAN	Mosquera	ABASTECIMIENTOS INDIVIDUALES	55,1	ALTO	56,3	ALTO	SD	SD	SD	SD	8,35	BAJO
52480	42	CEN	Nariño	CORSEN LTDA	15	MEDIO	56,2	ALTO	13,57	MEDIO	30,31	MEDIO	18,68	MEDIO
52490	43	SAN	Olaya Herrera	ACUASAN - BOCAS DE SATINGA	45,6	ALTO	57,5	ALTO	43,8	ALTO	41,6	ALTO	38,46	ALTO
52506	44	SAB	Ospina	ECOOSPINA SECTOR CENTRAL	11,2	BAJO	0	SIN RIESGO	8,4	BAJO	6,9	BAJO	47,8	ALTO
52540	45	COR	Policarpa	EMPOLICARPA	27,8	MEDIO	47,3	ALTO	45,04	ALTO	37,4	ALTO	51,03	ALTO
52560	46	EXP	Potosí	EMPRESA DE SERVICIOS PUBLICOS DE POTOSÍ	6,2	BAJO	4,8	SIN RIESGO	22,5	MEDIO	25,9	MEDIO	18,8	MEDIO
52565	47	ABA	Providencia	ALCALDIA MUNICIPAL	3,4	SIN RIESGO	22,2	MEDIO	6,04	BAJO	3,93	SIN RIESGO	21,28	MEDIO
52573	48	EXP	Puerres	ESERP	15,2	MEDIO	9,1	BAJO	5,9	BAJO	8,76	BAJO	6,06	BAJO
52585	49	EXP	Pupiales	EMSERP	26	MEDIO	22	MEDIO	28,3	MEDIO	23,3	MEDIO	33,9	MEDIO
52612	50	PIE	Ricaurte	ECOOPAR	36,3	ALTO	39,3	ALTO	43,69	ALTO	45,8	ALTO	44,39	ALTO
52621	51	TEL	Roberto Payán	ALCALDIA MUNICIPAL	23,4	MEDIO	63,8	ALTO	39,18	ALTO	27,52	MEDIO	52,86	ALTO
52678	52	ABA	Samaniego	ALCALDIA MUNICIPAL DE SAMANIEGO	13,6	BAJO	29	MEDIO	38,48	ALTO	41,36	ALTO	56,1	ALTO
52685	53	RIO	San Bernardo	EMPOSAN	3,9	SIN RIESGO	41	ALTO	4,6	SIN RIESGO	48,52	ALTO	43,93	ALTO
52687	54	JUA	San Lorenzo	ALCALDIA MUNICIPAL	17,9	MEDIO	71,7	ALTO	47,86	ALTO	60,29	ALTO	52,8	ALTO
52693	55	RIO	San Pablo	EMPRESA DE SERVICIOS PÚBLICOS MUNICIPALES DE SAN PABLO - EMSANPABLO	0,2	SIN RIESGO	6,7	BAJO	4,33	SIN RIESGO	2,3	SIN RIESGO	0	SIN RIESGO
52683	56	OCC	Sandoná	EMPRESA DE SERVICIOS PUBLICOS DE SANDONA - EMSAN E.S.P.	0,8	SIN RIESGO	0	SIN RIESGO	0	SIN RIESGO	0,78	SIN RIESGO	1,47	SIN RIESGO
52696	57	SAN	Santa Bárbara	ALCALDIA MUNICIPAL	4,9	SIN RIESGO	33,4	MEDIO	21,6	MEDIO	24	MEDIO	14	BAJO
52699	58	ABA	Santacruz	EMPOVIDA - EMPRESA DE ASEO Y ALCANTARILLADO	7	BAJO	44,4	ALTO	15,03	MEDIO	11,03	BAJO	16,81	MEDIO
52720	59	SAB	Sapuyes	AADES ASOCIACION ADMINISTRADORA DE SERVICIOS PUBLICOS DE SAPUYES	6,8	BAJO	8	BAJO	22,7	MEDIO	18,0	MEDIO	3,7	SIN RIESGO
52786	60	COR	Taminango	EMPOTAM	16,9	MEDIO	6,7	BAJO	23,73	MEDIO	21,81	MEDIO	25,56	MEDIO
52788	61	CEN	Tangua	EMPOTANGUA	3,5	SIN RIESGO	7,2	BAJO	24,37	MEDIO	7,28	BAJO	16,56	MEDIO
52835	62	PAS	Tumaco	ACUASEO	33,2	MEDIO	45,7	ALTO	57	ALTO	53,4	ALTO	31	MEDIO
52838	63	SAB	Túquerres	EMPSA	5,6	BAJO	15,8	MEDIO	9,1	BAJO	4,9	SIN RIESGO	8,3	BAJO
52885	64	CEN	Yacuanquer	JUNAYA	7,7	BAJO	17,9	MEDIO	18,25	MEDIO	23,72	MEDIO	19,94	MEDIO



**INSTITUTO DEPARTAMENTAL DE SALUD DE NARIÑO
CENSO SANITARIO - AÑO 2015**

Fuente : Subdirección de Salud Pública - Oficina Entornos Saludables - Sistema de Información de Salud Ambiental SISA

Código	#	Región	MUNICIPIOS	BODEGAS DE ALIMENTOS Y BEBIDAS NO ALCOHÓLICAS (Comerciales)	CAFETERÍAS/PICANERÍAS	CRADERO DE AVES	CRADERO DE PORCINOS	DE CARNE Y SUBPRODUCTOS CÁRNICOS	DROGUERÍAS	ESTABLECIMIENTOS AGROQUÍMICOS	ESTABLECIMIENTOS QUE EXPENDEN Y/O SE CONSUME LICOR (ESTANCOS/BARES, CANTINAS, DISCOTECAS)	ESTÉTICA ORNAMENTAL (SALONES DE BELLEZA, PELUQUERÍAS Y ACADEMIAS)	HELADERÍAS Y FRUTERÍAS	HOGARES COMUNITARIOS, HOGARES AGRUPADOS	PANADERÍAS Y EXPENDIOS DE PAN	PISCINA PÚBLICA (Incluye termales)	RESTAURANTE ESCOLAR (Institución educativa concepto integral)	RESTAURANTES COMERCIALES HOTELEROS Y ASADEROS	SISTEMA DE ABASTECIMIENTO RURAL	SISTEMA DE ABASTECIMIENTO URBANO	SUPERMERCADOS E HIPERMERCADOS	TIENDAS, GRANEROS, VENTA DE VERDURAS Y FRUTAS	VENTAS AMBULANTES	VENTAS ESTACIONARIAS
52001	1	CEN	Pasto	312	incluido en restaurantes	3	61	546	345	83	287	490	incluido en restaurantes	476	253	3	828	1.198	128	3	incluido en tiendas y graneros	4.133	906	146
52019	2	RIO	Albán	2	S.D	6	2	5	3	1	S.D	S.D	2	14	5	1	19	6	14	1	1	12	S.D	S.D
52022	3	EXP	Aldana	S.D	4	S.D	1	5	4	2	6	5	3	27	7	S.D	10	10	5	1	S.D	40	5	18
52036	4	OCC	Ancuyá	S.D	S.D	S.D	1	5	3	5	9	6	4	25	5	S.D	24	10	22	1	S.D	13	S.D	S.D
52051	5	JUA	Arboleda	S.D	4	7	S.D	8	2	2	12	6	2	14	2	2	26	8	16	3	S.D	48	S.D	12
52079	6	TEL	Barbacoas	3	S.D	S.D	S.D	5	17	9	32	14	4	105	4	S.D	20	12	15	1	14	88	S.D	55
52083	7	RIO	Belén	S.D	2	S.D	S.D	5	6	3	5	4	1	8	5	S.D	14	15	9	2	S.D	49	S.D	15
52110	8	JUA	Buesaco	1	3	3	7	11	11	4	13	8	3	36	9	3	72	14	29	1	S.D	44	4	4
52694	9	JUA	Cartago	S.D	S.D	S.D	S.D	1	2	S.D	8	1	0	28	5	S.D	21	6	26	1	S.D	39	S.D	1
52240	10	CEN	Chachagüí	S.D	21	22	10	5	6	1	31	9	3	43	5	10	25	54	28	2	1	56	S.D	1
52203	11	RIO	Colón Genova	S.D	1	S.D	2	6	4	3	4	0	3	21	4	2	27	8	24	1	S.D	22	6	S.D
52207	12	OCC	Consaca	S.D	6	4	2	10	5	7	16	8	3	44	5	4	21	6	22	2	S.D	68	24	29
52210	13	EXP	Contadero	S.D	S.D	24	9	2	4	4	1	2	S.D	28	2	S.D	20	2	18	1	S.D	31	14	4
52215	14	EXP	Córdoba	1	0	5	S.D	6	9	9	22	9	1	59	7	S.D	30	10	12	1	S.D	51	1	57
52224	15	EXP	Cuaspud	S.D	8	S.D	S.D	4	4	7	14	6	4	29	11	S.D	28	9	5	1	S.D	40	S.D	4
52227	16	EXP	Cumbal	1	9	S.D	5	17	13	13	20	16	4	180	14	S.D	61	24	31	2	S.D	92	2	60
52233	17	COR	Cumbitara	4	3	S.D	S.D	4	7	3	8	3	1	19	5	1	33	11	30	1	S.D	19	S.D	2
52250	18	SAN	El Charco	S.D	0	S.D	S.D	6	5	3	14	17	5	91	7	S.D	56	14	S.D	1	S.D	58	28	47
52254	19	GUA	El Peñol	S.D	4	S.D	S.D	7	4	3	8	4	2	21	2	1	14	6	9	1	S.D	31	1	3
52256	20	COR	El Rosario	S.D	1	S.D	S.D	14	5	3	20	3	1	14	2	2	28	10	18	1	S.D	46	S.D	5
52258	21	RIO	El Tablón de Gómez	S.D	5	S.D	S.D	14	10	6	S.D	8	1	36	1	S.D	49	16	49	1	S.D	92	2	16
52260	22	GUA	El Tambo	3	4	1	4	21	8	4	18	12	4	35	12	3	37	16	27	6	2	58	29	13
52520	23	PAS	Francisco Pizarro	1	S.D	S.D	S.D	3	4	S.D	21	8	1	50	7	S.D	18	6	3	1	2	42	7	8
52287	24	EXP	Funes	S.D	5	S.D	1	1	2	3	10	7	2	13	5	S.D	16	5	11	1	S.D	36	2	3
52317	25	EXP	Guachucal	S.D	5	S.D	24	9	11	9	11	17	2	45	10	S.D	28	10	28	1	S.D	63	S.D	1
52320	26	SAB	Guaitarilla	S.D	9	1	2	6	6	4	15	8	2	37	9	S.D	39	10	30	2	S.D	57	1	12
52323	27	EXP	Gualmatán	S.D	8	S.D	S.D	7	7	9	14	11	2	10	6	S.D	9	9	9	1	S.D	37	S.D	3
52352	28	EXP	Iles	S.D	12	16	64	4	6	7	26	7	2	18	6	3	25	17	29	1	S.D	29	3	23
52354	29	SAB	Imués	S.D	15	7	S.D	0	2	1	5	5	1	26	3	5	20	24	19	1	S.D	20	S.D	S.D
52356	30	EXP	Ipiales	56	108	6	59	73	100	25	69	153	36	174	80	S.D	77	178	41	1	3	621	380	94
52378	31	RIO	La Cruz	S.D	9	1	1	12	12	2	30	19	S.D	30	11	S.D	41	24	29	2	S.D	122	27	25
52381	32	CEN	La Florida	S.D	1	4	14	11	5	3	20	7	S.D	34	4	S.D	31	5	23	2	S.D	83	S.D	11
52385	33	GUA	La Llanada	2	5	S.D	S.D	5	7	1	8	6	1	23	1	1	16	11	13	2	S.D	44	1	11
52390	34	SAN	La Tola	S.D	1	S.D	S.D	2	4	S.D	16	3	S.D	31	5	S.D	21	5	S.D	1	S.D	44	30	5
52399	35	JUA	La Unión	1	7	1	2	25	26	13	44	16	10	48	33	4	40	42	37	2	13	74	9	27
52405	36	COR	Leiva	S.D	S.D	S.D	1	4	7	4	13	8	4	19	7	S.D	39	11	15	2	S.D	29	S.D	4
52411	37	OCC	Linares	S.D	1	2	2	17	5	6	22	6	2	44	7	3	34	11	24	2	1	43	9	26
52418	38	GUA	Los Andes	S.D	5	S.D	S.D	6	4	6	26	12	3	28	6	2	33	6	24	1	S.D	47	7	12
52427	39	TEL	Magüí Payán	1	2	S.D	S.D	5	4	1	21	5	1	64	7	S.D	79	13	1	1	S.D	52	4	2
52435	40	PIE	Mallama	1	4	1	19	3	2	2	5	4	1	21	4	2	25	6	16	1	S.D	20	S.D	S.D
52473	41	SAN	Mosquera	2	S.D	S.D	S.D	4	3	S.D	6	8	1	30	6	S.D	28	9	2	1	1	51	S.D	3
52480	42	CEN	Nariño	0	5	5	9	5	2	S.D	9	10	S.D	11	4	S.D	3	9	4	1	S.D	34	0	26
52490	43	SAN	Olaya Herrera	S.D	3	S.D	S.D	2	13	7	22	20	3	87	3	S.D	56	15	6	1	8	54	4	26
52506	44	SAB	Ospina	S.D	1	1	10	4	3	3	9	5	S.D	14	3	1	16	5	8	1	S.D	38	28	S.D
52540	45	COR	Policarpa	S.D	3	S.D	S.D	8	16	15	24	5	2	22	2	2	61	17	19	1	1	28	S.D	2
52560	46	EXP	Potosí	S.D	2	S.D	3	9	5	11	7	12	S.D	33	4	2	26	22	17	1	S.D	24	13	9
52565	47	ABA	Providencia	1	1	S.D	1	3	3	3	8	4	S.D	27	3	1	14	4	17	1	S.D	24	S.D	3
52573	48	EXP	Puerres	2	1	1	S.D	12	5	8	13	9	1	30	6	S.D	25	10	25	1	4	63	3	S.D
52585	49	EXP	Pupiales	1	13	2	19	14	18	13	13	16	S.D	41	24	S.D	27	17	8	1	S.D	43	18	26
52612	50	PIE	Ricaurte	2	1	2	13	7	3	7	11	10	2	73	2	S.D	73	22	15	1	S.D	34	9	6
52621	51	TEL	Roberto Payán	1	S.D	S.D	S.D	3	1	6	4	4	1	46	13	S.D	41	10	S.D	1	S.D	93	2	5
52678	52	ABA	Samaniego	2	6	S.D	S.D	11	13	12	32	21	9	104	12	S.D	82	23	89	5	7	49	14	43
52685	53	RIO	San Bernardo	S.D	3	S.D	S.D	6	5	6	10	9	2	24	3	2	22	7	26	2	S.D	37	6	21
52687	54	JUA	San Lorenzo	S.D	3	2	S.D	6	7	2	19	4	1	85	5	2	53	13	54	2	S.D	43	20	5
52693	55	RIO	San Pablo	1	7	1	S.D	20	6	2	15	14	5	63	12	1	36	10	37	1	S.D	56	31	12
52683	56	OCC	Sandoná	S.D	21	4	S.D	23	10	11	25	19	2	65	12	2	27	29	33	2	2	58	20	20
52696	57	SAN	Santa Bárbara	S.D	S.D	S.D	S.D	6	3	S.D	22	7	1	54	5	S.D	72	4	1	1	S.D	24	S.D	S.D
52699	58	ABA	Santacruz	S.D	1	S.D	S.D	2	3	2	7	5	S.D	27	2	1	26	4	22	1	S.D	18	S.D	7
52720	59	SAB	Sapuyes	4	9	S.D	10	5	2	4	2	1	4	7	S.D	16	10	19	1	S.D	82	S.D	4	
52786	60	COR	Tamin																					

INSTITUTO DEPARTAMENTAL DE SALUD DE NARIÑO
CENSO SANITARIO 2015 Y LOCALIDADES PILOTO DONDE HA IMPLEMENTADO LA ESTRATEGIA DE ENTORNOS SALUDABLES - AÑO 2015
FUENTE: Subdirección de Salud Pública - Oficina Entornos Saludables -Sistema de Información de Salud Ambiental SISA

Código	#	Región	Municipios	Número de Establecimientos Sector Urbano	Número de Establecimientos Sector Rural	Total Establecimientos	Localidades donde se ha implementado la Estrategia de Entornos Saludables
52001	1	CEN	Pasto *	8.655	1.054	9.709	Barrio Sindagua, San sebastian y San Luis, beneficiarios del programa de Vivienda con subsidio pleno
52019	2	RIO	Albán	77	60	137	Fátima San Bosco Villamaría, Carmelo
52022	3	EXP	Aldana	137	98	235	El chorrillo, Chitara Chaquilulo
52036	4	OCC	Ancuyá	95	66	161	El Lucero, Macas Cruz, Loma Limonar Indo Centro Cocha Blanca Quinua Yanancha
52051	5	JUA	Arboleda	95	148	243	La aguada, El Empate, Chiriurco, Casco Urbano
52079	6	TEL	Barbacoas	523	238	761	Naispi y Los Brazos, Teraimbe, Barrio Corea II
52083	7	RIO	Belén	167	43	210	Santa Rosa, La Esperanza
52110	8	JUA	Buesaco	201	199	400	La Sacha, Cabecera Rosal Villa Moreno Santa María Campo Verde San Miguel Cortijo, Barrio los pinos
52694	9	JUA	Cartago	45	122	167	Magdalena, Cerro Chimayoy, Martín
52240	10	CEN	Chachagüí	236	196	432	El Convento, Sánchez, Cimarrones , Portachuelo Cimarrones, Lamontana
52203	11	RIO	Colón Genova	93	114	207	Buesaco de Villanueva, La Victoria
52207	12	OCC	Consaca	206	182	388	El Hattilo, Josepe, Salado Casco Urbano Cariaco Bajo
52210	13	EXP	Contadero	103	115	218	Ospina Pérez, Las Cuevas, Las Delicias, Culantró, Santo Domingo, Quisnamues, El Contaderito
52215	14	EXP	Córdoba	237	138	375	El Mirador, Santander
52224	15	EXP	Cuaspud	129	74	203	Macas Rodeo y Providencia
52227	16	EXP	Cumbal	395	340	735	Guacal, Mallasquer, Tambillo, Chiles Cuscuelan, Cuical, El Espino Cristo rey, Calera, Panam.
52233	17	COR	Cumbitara	102	98	200	El Desierto, Campo Bello, Sidón, Santa Rosa, Damasco, Pizanda, Loma de Arroz, Aminda
52250	18	SAN	El Charco	364	242	606	Playa Bosan, El Hormiguero, Zona urbana
52254	19	GUA	El Peñol	107	59	166	Las Cochass, San Francisco, Alto Peñal, Casco Urbano, El Perejil, El rincón, Pindo Pamba, Pindal
52256	20	COR	El Rosario	118	144	262	El Jardín, la Guaca, Villa Alejandria
52258	21	RIO	El Tablón de Gómez	51	280	331	Doña Juana, La Victoria
52260	22	GUA	El Tambo	289	161	450	Bello Horizonte, Llano Largo, Humitaro, San Pedro, Chuza, Alto san potrerillo,
52520	23	PAS	Francisco Pizarro	168	60	228	Boca de Ramos
52287	24	EXP	Funes	121	89	210	Peñas Blancas, El salado, Pradera, Nuevas Esperanzas
52317	25	EXP	Guachucal	217	155	372	El Consuelo, San José de Quillanquer, IE Chimaguay
52320	26	SAB	Guaitarilla	175	114	289	Ahumada chiquito, Cumag grande, Cumag chiquito, Girardot, Rosario de inga
52323	27	EXP	Gualmatán	115	42	157	Coñadía, Loma del Medio, Cuatis, IE Promocion IE San Jose, IE Santo tomas
52352	28	EXP	Iles	214	159	373	San Francisco, El Carmen, El Comun
52354	29	SAB	Imués	103	157	260	Portachuelo, Colchoneros, San Buenaventura
52356	30	EXP	Ipiales	2.846	427	3.273	Los Marcos, El Placer, Zaguaran Chacuas, San Judas Ovejera (barrio), La pradera Urambu.
52378	31	RIO	La Cruz	324	181	505	El Hatfco, San Bernardo, La Vega, Las Lomas, Las aradas, Buena vista, Juan Lopez, Barrio Belen, Bario San Antonio.
52381	32	CEN	La Florida	108	183	291	Pescador, Chapal, Quebrada Honda, Gualmatán Yunquilla, Maco Loma, Larga, Robles Cataquilla.
52385	33	GUA	La Llanada	215	62	277	La Floresta, Florida Palmar, San Francisco, Vergel, Campanario Saspi , San Luis
52390	34	SAN	La Tola	197	79	276	Nerete, Casco Urbano sonrisas Felices
52399	35	JUA	La Unión	630	119	749	Quiroz alto, Cuchilla, Peñas Blancas
52405	36	COR	Leiva	120	136	256	La Esperanza, Las Huertas, El Cajeto
52411	37	OCC	Linares	179	141	320	Cuatro Esquinas, San José, Providencia, Bellafloresta, IE Higerones, IE Los Pozuelos, IE Parapeto, IE la Ensiada, El Guaitara.
52418	38	GUA	Los Andes	283	124	407	Campo Bello, San Francisco, Las Delicias, Casco urbano
52427	39	TEL	Magüi Payan	217	185	402	Cocalito, bajo y alto estero Rosario, Cascarito, Bolívar, Las Lajas, La Victoria, Barrio Providencia
52435	40	PIE	Mallama	58	135	193	Chucunco, Puspued, San Miguel, Calera, Chambu, Amarillo, Curcuel , Gualcala , Chucunes, El Verde, Cabecera Municipal, IE Casco Urbano , Centros Asociados, Piedrancha.
52473	41	SAN	Mosquera	78	82	160	Playa Nueva, Alto Guandipa, Cabecera Municipal, Cocal, Vereda de Salango, Colegio liceo del Pacifico.
52480	42	CEN	Nariño	145	22	167	El Silencio, Alta Pradera Cabecera Municipal, Red Unidos, Fontaneros.
52490	43	SAN	Olaya Herrera	245	178	423	Casco Urbano, Bocas de Guava, Bocas de Vibora, Tortura, San Miguel, Nueva Esperanza, IE Inerpac
52506	44	SAB	Ospina	119	111	230	Villa del Sur, Cuadquiran, Barrio San Juan
52540	45	COR	Policarpa	113	227	340	Bella Vista
52560	46	EXP	Potosí	190	115	305	Cuatro Esquinas, Casco Urbano, La Villa
52565	47	ABA	Providencia	113	66	179	Cuadrhuma, El Rosario.
52573	48	EXP	Puerres	208	117	325	Maicira, Loma larga, El escritorio Casco urbano, Yanale.
52585	49	EXP	Pupiales	336	115	451	Miraflores, José María Hernández, Ingula Chico Casco Urbano
52612	50	PIE	Ricaurte	246	255	501	Santa Clara, El Edén, Ospina Pérez, Chimbuza ,Vegas, Magüi.
52621	51	TEL	Roberto Payán	111	151	262	Bocas de Telembi, Primero de Mayo, Nuevo Renacer.
52678	52	ABA	Samaniego	579	330	909	El Pilche, Bajo Naranjal, El Balso, vereda Chupinagan, El Balso, cabecera Siloe, Campo Verde, Bajo Canada, Sacampues, Bolívar, Villa flor, Germán, San Francisco , Cartagena
52685	53	RIO	San Bernardo	160	109	269	Los Alpes, Peñas Blancas, La Esmeralda, Pindal Alto, Los Arboles, Barrio María Santos
52687	54	JUA	San Lorenzo	137	248	385	Santa Cruz, Armenia Chepe, Santa Cecilia , El Carmen San Vicente, El Guabo, Bellavista, Valparaiso, Pedregal
52693	55	RIO	San Pablo	263	172	435	Alto Llano, La Chorrera, El Alto, Tablón
52683	56	OCC	Sandoná	392	96	488	Ejido, Santa Rosa Cabecera Municipal San Miguel Regadera San Fco San Isidro , IE Santa Rosa, Barrio Villa Cafelina
52696	57	SAN	Santa Bárbara	109	124	233	La Loma, Quebrada Grande Cabecera Municipal, Soledad Pueblito
52699	58	ABA	Santacruz	83	120	203	Candanga, pisiltes y san Martín, san José ,guarango, Taquellan
52720	59	SAB	Sapuyes	87	120	207	Los Monos, Floresta 1, La Floresta 2, Floresta 3, IE la Floresta.
52786	60	COR	Taminango	144	241	385	El Paramo, El Manzano ,Curiaco ,Remolino
52788	61	CEN	Tangua	87	153	240	Las Palmas, La marquesa, Piedra Grande, Vergel
52835	62	PAS	Tumaco	1.736	358	2.094	Tangoreal
52838	63	SAB	Túquerres	801	359	1.160	La jardinera ,Olaya, San Carlos, IE restaurantes escolares 4.
52885	64	CEN	Yacuanquer	91	77	168	Arguello bajo, Zaragoza
TOTAL DEPARTAMENTO				25.288	10.665	35.953	

* Fuente: Alcaldía de Pasto-Salud Ambiental-Unidad Administrativa especial de seguridad social en salud-UAESS



INSTITUTO DEPARTAMENTAL DE SALUD DE NARIÑO
REGISTRO ANUAL DE GENERACION DE RESIDUOS GENERADOS EN LA ATENCION EN SALUD Y OTRAS ACTIVIDADES
DEPARTAMENTO DE NARIÑO - AÑO 2010 A 2015
 Fuente: Subdirección de Salud Pública - Salud Ambiental

CONSOLIDACION REDISIUOS POR DTS

AÑO	RESIDUOS NO PELIGROS			RESIDUOS PELIGROSOS									TOTAL	
	BIODEGRADABLES (KG/AÑO)	RECICLABLES (KG/AÑO)	ORDINARIOS (KG/AÑO)	INFECCIOSO O RIESGO BIOLÓGICO				QUÍMICOS						
				BIOSANITARIOS (KG/AÑO)	ANATOMOPATOLÓGICOS (KG/AÑO)	CORTOPUNZANTES (KG/AÑO)	ANIMALES (KG/AÑO)	FARMACOS (KG/AÑO)	CITOTÓXICOS (KG/AÑO)	METALES PESADOS (KG/AÑO)	REACTIVOS (KG/AÑO)	CONTENEDORES PRESURIZADOS (KG/AÑO)		ACEITES USADOS (KG/AÑO)
2010	28.875,0	28.222,0	20.589,0	357.018,0	4.700,0	11.014,4	1.090,0	520,0			620,0			452.648,4
2011	25.478,0	27.946,0	19.875,0	243.610,0	173.763,0	13.540,6	4,5	3.580,0			1.400,0			509.197,1
2012	426.210,0	496.654,0	128.530,0	1.152.070,0	183.158,0	43.668,3	1.110,0	27.590,0	190,0	1.140,0	7.200,0		630,0	2.468.150,3
2013	208.199,0	403.237,0	218.354,0	976.894,9	28.873,9	41.293,0	100,0	19.468,0	20.798,0	24,8	3.382,5	-	4,7	1.920.629,8
2014	248.498,2	509.085,0	4.022.797,8	650.494,0	44.962,3	37.503,6	68,0	16.049,2	26.831,0	21,0	2.045,0	-	-	5.558.355,0
2015	119.216,0	1.102.061,0	2.219.956,0	853.505,0	47.261,0	28.713,0	614,0	34.157,0	3.496,0	1.495,0	3.103,0	10,0	10,0	4.413.597,0

INDICADORES DE DESTINACION

AÑO	CANTIDAD DE RESIDUOS			
	SOMETIDOS A DESACTIVACION (RD) Kg	RECICLABLES (RR) Kg	INCINERADOS (RI) Kg	DISPUESTOS EN UN RELLENO SANITARIO (RRS) Kg
2010	373.822	28.222	374.342	49.464
2011	430.918	27.946	434.498	45.353
2012	1.381.146	496.654	1.407.786	554.740
2013	1.047.187	403.237	1.087.428	426.553
2014	733.049	509.085	775.908	4.271.296
2015	931.588	1.102.061	967.746	2.339.172

AÑO	INDICADORES FRACCIÓN			
	IDD	IDR	IDI	IDRS
2010	0,83	0,06	0,83	0,11
2011	0,85	0,05	0,85	0,09
2012	0,56	0,20	0,57	0,22
2013	0,55	0,21	0,57	0,22
2014	0,13	0,09	0,14	0,77
2015	0,21	0,25	0,22	0,53

AÑO	INDICADORES %			
	IDD	IDR	IDI	IDRS
2010	83%	6%	83%	11%
2011	85%	5%	85%	9%
2012	56%	20%	57%	22%
2013	55%	21%	57%	22%
2014	13%	9%	14%	77%
2015	21%	25%	22%	53%

IDD: Indicador de destinacion desactivacion de alta eficiencia
 IDR: Indicador de destinacion para reciclaje
 IDI: Indicador de destinacion para incineracion
 IDRS: Indicador de destinacion para relleno sanitario

COBERTURA DE VACUNACION ANTIRRABICA
DEPARTAMENTO DE NARIÑO - AÑO 2008 A 2015
 Fuente: Subdirección de Salud Pública, Salud Ambiental - Programa Zoonosis

Codigo	#	Región	Municipios	COBERTURA DE VACUNACION ANTIRRABICA																							
				POBLACION CANINA Y FELINA								ANIMALES VACUNADOS								COBERTURA							
				2008	2009	2010	2011	2012	2013	2014	2015	2008	2009	2010	2011	2012	2013	2014	2015	2008	2009	2010	2011	2012	2013	2014	2015
52001	1	CEN	Pasto	33.400	34.257	36.039	38.201	38.201	40.493	42.923	42.457	31.730	34.293	34.118	36.489	21.693	33.544	36.000	44.641	95,0	100,1	94,7	95,5	95,5	56,8	82,8	83,9
52019	2	RIO	Albán	1.363	1.463	1.728	1.510	1.510	1.499	1.589	1.621	1.254	1.074	1.673	1.342	800	1.204	1.527	1.600	92,0	73,4	96,8	88,9	88,9	53,0	80,3	96,1
52022	3	EXP	Aldana	1.941	1.941	1.831	1.832	2.100	2.257	2.392	2.440	1.747	1.728	1.752	1.629	1.995	2.197	2.272	2.280	90,0	89,0	95,7	88,9	88,9	95,0	97,3	95,0
52036	4	OCC	Ancuyá	1.503	1.503	1.827	1.937	1.937	2.053	2.176	2.220	1.398	1.901	1.617	1.695	1.881	1.796	2.019	1.979	93,0	126,5	88,5	87,5	87,5	97,1	87,5	92,8
52051	5	JUA	Arboleda	1.300	1.400	1.795	1.557	1.780	2.017	2.138	2.181	1.157	1.312	1.670	1.448	1.671	1.680	1.945	1.763	89,0	93,7	93,0	93,0	93,0	93,9	83,3	91,0
52079	6	TEL	Barbacoas	1.940	1.940	2.202	2.202	2.202	2.475	2.624	2.676	970	2.085	1.996	1.973	2.191	1.982	1.319	2.115	50,0	107,5	90,6	89,6	89,6	99,5	80,1	50,3
52083	7	RIO	Belén	900	900	1.024	1.085	1.150	1.194	1.266	1.291	810	893	930	987	1.087	1.105	1.177	1.172	90,0	99,2	90,8	90,9	90,9	94,5	92,5	93,0
52110	8	JUA	Buesaco	3.798	3.798	4.700	4.700	4.700	5.481	5.810	5.926	3.684	1.011	4.268	2.663	4.678	5.211	5.405	5.559	97,0	26,6	90,8	56,7	56,7	99,5	95,1	93,0
52694	9	JUA	Cartago	1.202	1.202	1.133	1.120	1.120	1.297	1.375	1.402	962	863	1.070	1.006	969	1.235	1.365	1.376	80,0	71,8	94,4	89,8	89,8	86,5	95,2	99,3
52240	10	CEN	Chacagüí	2.671	2.671	3.540	3.537	3.750	3.977	4.216	4.300	2.404	3.196	3.344	3.279	3.615	3.599	3.841	3.751	90,0	119,7	94,5	94,5	92,7	92,7	90,5	91,1
52203	11	RIO	Colón Genova	2.264	2.264	2.250	2.385	2.700	2.828	2.998	3.058	2.060	2.174	2.188	2.147	2.548	2.678	2.726	2.123	91,0	96,0	97,2	90,0	90,0	94,4	94,7	90,9
52207	12	OCC	Consaca	2.832	2.832	2.742	2.573	2.750	3.057	3.240	3.305	1.699	741	2.114	2.345	2.609	2.586	2.990	2.884	60,0	26,2	77,1	91,1	91,1	94,9	84,6	92,3
52210	13	EXP	Contadero	1.236	1.236	1.160	1.230	1.230	1.352	1.433	1.462	1.285	1.284	1.068	1.097	1.199	1.345	1.362	1.203	104,0	103,9	92,1	88,8	88,8	97,5	99,5	95,0
52215	14	EXP	Córdoba	2.144	2.144	3.427	3.633	3.633	3.850	4.081	4.163	2.723	3.159	3.231	3.466	3.438	3.510	3.713	3.747	127,0	147,3	94,3	85,4	85,4	96,6	91,2	91,0
52224	15	EXP	Cuaspué	2.799	2.799	2.400	2.531	2.531	2.697	2.859	2.916	2.351	2.390	2.260	2.250	2.390	2.293	2.655	2.350	84,0	85,4	94,2	88,9	88,9	94,4	85,0	92,9
52227	16	EXP	Cumbal	5.920	5.940	6.275	6.290	6.290	7.002	7.422	7.571	5.624	5.624	5.711	5.560	5.454	5.616	6.678	4.997	95,0	94,7	91,0	88,4	88,4	86,7	80,2	90,0
52233	17	COR	Cumbitara	1.808	1.808	1.150	1.190	1.190	1.379	1.462	1.491	904	999	1.033	1.090	1.109	1.371	1.315	1.486	50,0	55,3	89,8	91,6	91,6	93,2	99,4	90,0
52250	18	SAN	El Charco	1.090	1.090	1.161	1.231	1.580	1.304	1.382	1.410	1.188	1.067	1.110	1.461	1.527	1.090	1.298	1.091	109,0	119,7	95,6	37,5	37,5	96,6	83,6	93,9
52254	19	GUA	El Peñol	2.146	2.146	1.767	1.767	1.767	1.625	1.723	1.757	1.931	1.590	1.386	1.706	1.664	1.356	1.689	1.748	90,0	74,1	78,4	96,5	96,5	94,2	83,4	98,1
52256	20	COR	El Rosario	1.262	1.262	1.366	1.355	1.510	1.612	1.709	1.743	1.010	1.465	1.286	1.270	1.459	1.585	1.624	1.726	80,0	116,1	94,1	93,7	93,7	96,6	98,3	95,0
52258	21	RIO	El Tablón de Gómez	1.904	1.904	2.000	2.120	2.120	2.261	2.397	2.445	1.714	1.734	1.906	1.954	2.010	2.161	2.331	2.264	90,0	91,1	95,3	92,2	92,2	94,8	95,6	97,3
52260	22	GUA	El Tambo	2.265	2.265	2.960	3.390	3.390	3.473	3.681	3.755	2.854	3.199	2.901	3.246	3.268	3.340	3.670	3.750	126,0	141,2	98,0	95,8	95,8	96,4	96,2	99,7
52520	23	PAS	Francisco Pizarro	736	1.025	1.549	1.058	1.158	1.309	1.388	1.415	1.023	1.025	845	959	1.110	1.057	1.028	1.035	139,0	100,0	54,6	90,6	90,6	95,9	80,7	74,1
52287	24	EXP	Funes	1.285	1.285	1.082	1.147	1.220	1.251	1.326	1.353	1.195	823	1.126	1.067	1.172	1.193	1.260	1.350	93,0	64,0	104,1	93,0	93,0	96,1	95,4	95,0
52317	25	EXP	Guachucal	4.440	4.440	4.827	4.524	4.524	5.423	5.748	5.863	4.085	3.129	4.078	4.377	4.448	4.267	5.279	5.324	92,0	70,5	84,5	96,8	96,8	98,3	78,7	91,8
52320	26	SAB	Guaitarilla	2.718	2.718	3.200	2.763	2.890	3.504	3.714	3.789	2.582	2.906	2.338	2.542	2.806	3.343	3.259	95,0	106,9	73,1	92,0	92,0	97,1	80,1	90,0	
52323	27	EXP	Guematán	896	1.077	1.125	2.009	2.170	1.264	1.340	1.367	806	1.066	1.105	1.943	2.086	1.039	1.219	1.070	90,0	99,0	98,2	96,7	96,7	96,1	80,2	91,0
52352	28	EXP	Iles	2.064	2.064	2.077	2.202	2.256	2.434	2.580	2.632	1.981	1.804	1.997	2.087	2.178	2.295	2.378	2.489	96,0	87,4	96,1	94,8	94,8	96,5	94,3	92,2
52354	29	SAB	Imués	1.698	1.798	1.845	1.461	1.599	1.728	1.832	1.868	1.630	1.738	1.461	1.420	1.542	1.642	1.797	1.744	96,0	96,7	79,2	97,2	97,2	96,4	95,0	98,1
52356	30	EXP	Ipiales	12.430	12.430	10.710	11.353	11.353	12.034	12.756	13.011	11.187	10.099	8.906	10.356	11.496	12.735	12.952	12.952	90,0	81,2	83,2	96,6	96,6	91,2	95,5	99,8
52378	31	RIO	La Cruz	2.500	2.500	2.605	2.761	2.761	2.989	3.104	3.166	2.250	2.530	2.816	2.509	2.443	2.741	3.042	3.200	90,0	101,2	108,1	90,9	90,9	98,5	93,6	98,0
52381	32	CEN	La Florida	1.769	1.769	2.143	2.272	2.272	2.407	2.551	2.602	1.627	2.019	2.000	2.172	2.227	2.218	2.296	2.110	92,0	114,1	93,3	95,6	95,6	98,0	92,1	90,0
52385	33	GUA	La Llanada	680	772	1.170	1.298	1.298	1.345	1.426	1.454	660	954	1.073	1.248	1.244	1.274	1.355	1.378	97,0	72,6	91,7	96,1	96,1	95,8	94,7	95,0
52390	34	SAN	La Tola	698	773	1.170	983	983	1.315	1.394	1.422	635	581	1.155	604	797	499	649	0	91,0	75,2	98,7	61,4	61,4	81,1	37,9	46,6
52399	35	JUA	La Unión	3.250	3.377	5.188	5.220	5.220	5.683	6.024	6.144	2.990	4.700	4.720	4.674	3.269	5.455	5.865	5.192	92,0	139,2	91,0	86,5	89,5	86,6	96,0	97,4
52405	36	COR	Leiva	2.643	2.643	2.900	3.490	3.490	3.259	3.455	3.524	1.850	1.773	2.806	3.383	3.323	810	805	944	70,0	67,1	96,8	96,9	96,9	95,2	24,9	23,3
52411	37	OCC	Linares	1.980	1.647	1.930	2.046	2.290	2.230	2.364	2.411	1.683	1.647	1.332	1.938	2.230	2.146	2.139	2.213	85,0	100,0	69,0	94,7	94,7	97,4	96,2	90,0
52418	38	GUA	Los Andes	1.950	2.050	1.870	1.880	1.880	1.993	2.113	2.155	1.775	1.768	1.710	1.695	1.698	1.886	2.071	2.376	91,0	86,2	91,4	90,2	90,2	90,3	94,6	98,0
52427	39	TEL	Magüí Payán	1.053	1.152	2.305	1.310	1.310	2.589	2.744	2.799	842	170	1.295	1.236	399	373	1.196	1.259	80,0	148,1	56,2	94,4	94,4	90,5	14,4	43,6
52435	40	PIE	Mallama	1.221	1.301	1.642	1.741	1.741	1.991	2.110	2.153	1.221	1.285	1.536	1.572	1.494	1.885	2.070	1.403	100,0	98,8	93,5	90,3	90,3	85,8	94,7	98,1
52473	41	SAN	Mosquera	1.020	1.020	878	931	931	987	1.046	1.067	877	656	804	850	747	903	943	940	86,0	64,3	91,6	91,3	91,3	80,3	91,5	90,1
52480	42	CEN	Nariño	486	586	555	620	750	736	780	796	452	397	495	603	710	730	750	795	93,0	67,7	89,2	97,3	97,3	94,7	99,2	96,1
52490	43	SAN	Olaya Herrera	2.487	2.587	1.680	1.781	1.781	1.888	2.001	2.041	1.492	781	1.559	1.608	721	1.439	1.459	462	60,0	30,2	92,8	90,3	90,3	40,5	76,2	72,9
52506	44	SAB	Ospina	1.831	1.931	1.923	2.038	2.070	2.190	2.321	2.368	1.593	1.750	1.784	1.863	1.988	2.089	2.228	2.312	87,0	90,6	92,8	91,4	91,4	96,0	95,4	96,0
52540	45	COR	Policarpa	1.503	1.503	1.800	1.908	1.890	1.961	2.079	2.120	1.308	1.848	1.534	1.736	1.											



Gobernación
de Nariño



INSTITUTO DEPARTAMENTAL DE SALUD DE NARIÑO
CASOS TUBERCULOSIS - INCIDENCIA - % CURACIÓN - % CAPTACIÓN DE SINTOMÁTICO RESPIRATORIO -
MORTALIDAD POR TB - COINFECCIÓN TB/VIH
DEPARTAMENTO DE NARIÑO - AÑO 2015

Fuente : Subdirección de Salud Pública, Programa de Tuberculosis

Codigo	#	Región	MUNICIPIOS	Población	% Curación casos TB Nuevos BK Positivos			% Captación de Sintomático Respiratorio	Mortalidad en casos de TB		Coinfeccion TBC/VIH	
				2015	# de casos Bk Positivos que ingresaron a la cohorte	# de casos Bk Positivos Curados	% Curación		# de casos	Tasa* 100.000 Hab	# de casos	Tasa* 100.000 Hab
52001	1	CEN	Pasto	439.993	17	14	82,35	78	9	2,05	3	0,68
52019	2	RIO	Albán	22.131	-	-	NA	127	0	0,00	0	0,00
52022	3	EXP	Aldana	6.085	-	-	NA	245	0	0,00	0	0,00
52036	4	OCC	Ancuyá	7.083	1	1	100	167	0	0,00	0	0,00
52051	5	JUA	Arboleda	7.550	-	-	NA	141	0	0,00	0	0,00
52079	6	TEL	Barbacoas	37.851	7	7	100,00	54	0	0,00	0	0,00
52083	7	RIO	Belén	7.518	3	2	66,67	99	0	0,00	0	0,00
52110	8	JUA	Buesaco	25.063	-	-	NA	87	1	3,99	0	0,00
52694	9	JUA	Cartago	7.539	-	-	NA	313	0	0,00	0	0,00
52240	10	CEN	Chachagüí	13.784	-	-	NA	144	0	0,00	0	0,00
52203	11	RIO	Colón Genova	10.127	-	-	NA	107	0	0,00	0	0,00
52207	12	OCC	Consaca	9.386	-	-	NA	181	0	0,00	0	0,00
52210	13	EXP	Contadero	6.954	-	-	NA	74	0	0,00	0	0,00
52215	14	EXP	Córdoba	14.006	-	-	NA	90	0	0,00	0	0,00
52224	15	EXP	Cuaspud	8.592	-	-	NA	168	0	0,00	0	0,00
52227	16	EXP	Cumbal	37.635	-	-	NA	100	0	0,00	0	0,00
52233	17	COR	Cumbitara	15.239	-	-	NA	61	0	0,00	0	0,00
52250	18	SAN	El Charco	36.856	4	4	100	98	0	0,00	0	0,00
52254	19	GUA	El Peñol	6.500	-	-	NA	140	0	0,00	0	0,00
52256	20	COR	El Rosario	10.201	3	3	100	174	0	0,00	0	0,00
52258	21	RIO	El Tablón de Gómez	12.757	-	-	NA	166	0	0,00	0	0,00
52260	22	GUA	El Tambo	12.271	-	-	NA	166	0	0,00	0	0,00
52520	23	PAS	Francisco Pizarro	15.039	-	-	NA	3	0	0,00	0	0,00
52287	24	EXP	Funes	6.498	-	-	NA	139	0	0,00	0	0,00
52317	25	EXP	Guachucal	15.652	1	1	100	193	0	0,00	0	0,00
52320	26	SAB	Guaitarilla	12.011	-	-	NA	150	0	0,00	0	0,00
52323	27	EXP	Gualmatán	5.767	-	-	NA	264	0	0,00	0	0,00
52352	28	EXP	Iles	8.701	-	-	NA	163	0	0,00	0	0,00
52354	29	SAB	Imués	6.236	-	-	NA	197	0	0,00	0	0,00
52356	30	EXP	Ipiales	138.679	4	3	75,00	125	2	1,44	1	0,72
52378	31	RIO	La Cruz	18.220	-	-	NA	111	1	5,49	0	0,00
52381	32	CEN	La Florida	9.555	1	0	0,00	204	0	0,00	0	0,00
52385	33	GUA	La Llanada	5.813	1	1	100	76	0	0,00	0	0,00
52390	34	SAN	La Tola	12.584	-	-	NA	169	0	0,00	0	0,00
52399	35	JUA	La Unión	26.078	2	2	100	72	0	0,00	0	0,00
52405	36	COR	Leiva	13.849	-	-	NA	100	0	0,00	0	0,00
52411	37	OCC	Linares	10.042	1	1	100	172	0	0,00	0	0,00
52418	38	GUA	Los Andes	19.414	1	1	100	77	1	5,15	0	0,00
52427	39	TEL	Magüi Payan	22.437	2	2	100	106	0	0,00	0	0,00
52435	40	PIE	Mallama	7.755	-	-	NA	259	0	0,00	0	0,00
52473	41	SAN	Mosquera	16.270	-	-	NA	96	0	0,00	0	0,00
52480	42	CEN	Nariño	4.870	-	-	NA	20	0	0,00	0	0,00
52490	43	SAN	Olaya Herrera	31.204	5	5	100	86	0	0,00	1	3,20
52506	44	SAB	Ospina	8.713	-	-	NA	141	0	0,00	0	0,00
52540	45	COR	Policarpa	16.834	2	2	100	102	0	0,00	0	0,00
52560	46	EXP	Potosí	12.137	1	1	100	205	0	0,00	0	0,00
52565	47	ABA	Providencia	13.256	-	-	NA	96	0	0,00	0	0,00
52573	48	EXP	Puerres	8.384	-	-	NA	234	1	11,93	0	0,00
52585	49	EXP	Pupiales	19.388	-	-	NA	114	0	0,00	0	0,00
52612	50	PIE	Ricourte	18.666	-	-	NA	259	0	0,00	0	0,00
52621	51	TEL	Roberto Payán	22.613	-	-	NA	56	0	0,00	0	0,00
52678	52	ABA	Samaniego	49.545	-	-	NA	141	0	0,00	0	0,00
52685	53	RIO	San Bernardo	19.201	1	1	100	36	0	0,00	0	0,00
52687	54	JUA	San Lorenzo	19.849	-	-	NA	187	0	0,00	0	0,00
52693	55	RIO	San Pablo	17.492	-	-	NA	187	0	0,00	0	0,00
52683	56	OCC	Sandoná	25.685	-	-	NA	130	1	3,89	0	0,00
52696	57	SAN	Santa Bárbara	14.752	1	1	100	133	0	0,00	0	0,00
52699	58	ABA	Santacruz	28.171	-	-	NA	103	1	3,55	0	0,00
52720	59	SAB	Sapuyes	6.355	-	-	NA	209	0	0,00	0	0,00
52786	60	COR	Taminango	20.537	2	2	100	111	0	0,00	0	0,00
52788	61	CEN	Tangua	9.629	-	-	NA	45	0	0,00	0	0,00
52835	62	PAS	Tumaco	199.659	24	21	87,50	96	3	1,50	5	2,50
52838	63	SAB	Túquerres	40.599	1	0	0,00	198	1	2,46	0	0,00
52885	64	CEN	Yacuanquer	10.968	1	1	100	154	0	0,00	0	0,00
TOTAL DEPARTAMENTO				1.744.228	86	76	88,37	113%	12	0,69	10	0,57

**POBLACION TRABAJADORA FORMAL E INFORMAL IDENTIFICADA A DICIEMBRE 2015
ESTRUCTURA POBLACIONAL Y OTRAS VARIABLES A 2015
DEPARTAMENTO DE NARIÑO**

FUENTE: Subdirección de Salud Pública - Dimensión Salud y Ámbito Laboral : Sistema de Información Salud y Ámbito Laboral 2015 - IDSN
Sistema General de Seguridad Social en Salud 2015 / DANE: censo poblacional 2005 proyección 2015.

Codigo	#	Región	Municipios	TOTAL POBLACION TRABAJADORA	Población Irabajadora FORMAL		Población Irabajadora INFORMAL		Población Irabajadora informal identificada por actividad u oficio		Población Irabajadora informal identificada y caracterizada en condiciones de salud y laboral por actividad u oficio	
					Número de Irabajadores del sector FORMAL Identificados	Porcentaje Población	Número de Irabajadores del sector INFORMAL Identificados	Porcentaje Población	Número de Irabajadores informales identificados por actividad u/oficio	Porcentaje Población	Número de Irabajadores identificados y caracterizados	Porcentaje Población
52001	1	CEN	Pasto	192.586	100.093	51,97	92.493	48,03	7.257	7,85	358	2,77
52019	2	RIO	Albán	2.433	232	9,53	2.201	90,47	305	13,86	197	1,52
52022	3	EXP	Aldana	2.277	208	9,14	2.069	90,86	488	23,59	310	2,40
52036	4	OCC	Ancuyá	2.491	247	9,92	2.244	90,08	433	19,30	175	1,35
52051	5	JUA	Arboleda	2.014	166	8,24	1.848	91,76	584	31,60	200	1,55
52079	6	TEL	Barbacoas	9.298	925	9,95	8.373	90,05	615	7,34	193	1,49
52083	7	RIO	Belén	1.789	168	9,39	1.621	90,61	708	43,67	352	2,72
52110	8	JUA	Buesaco	5.971	573	9,60	5.398	90,40	204	3,78	190	1,47
52694	9	JUA	Cartago	1.862	97	5,21	1.765	94,79	196	11,10	198	1,53
52240	10	CEN	Chachagüí	3.025	324	10,71	2.701	89,29	278	10,29	188	1,45
52203	11	RIO	Colón Genova	2.465	163	6,61	2.302	93,39	2.284	99,24	195	1,51
52207	12	OCC	Consaca	2.857	273	9,56	2.584	90,44	406	15,71	201	1,55
52210	13	EXP	Contadero	1.955	139	7,11	1.816	92,89	1.864	102,63	194	1,50
52215	14	EXP	Córdoba	4.268	290	6,80	3.978	93,20	687	17,27	195	1,51
52224	15	EXP	Cuaspué	2.767	196	7,08	2.571	92,92	316	12,29	207	1,60
52227	16	EXP	Cumbal	9.743	816	8,38	8.927	91,62	153	1,71	183	1,42
52233	17	COR	Cumbitará	2.218	250	11,27	1.968	88,73	431	21,90	208	1,61
52250	18	SAN	El Charco	5.536	521	9,41	5.015	90,59	530	10,57	203	1,57
52254	19	GUA	El Peñal	1.828	197	10,78	1.631	89,22	322	19,74	195	1,51
52256	20	COR	El Rosario	2.478	240	9,68	2.238	90,32	311	13,89	187	1,45
52258	21	RIO	El Tablón de Gómez	4.139	309	7,47	3.830	92,53	238	6,21	188	1,45
52260	22	GUA	El Tambo	4.012	278	6,93	3.734	93,07	451	12,08	190	1,47
52520	23	PAS	Francisco Pizarro	1.567	133	8,49	1.434	91,51	100	6,97	171	1,32
52287	24	EXP	Funes	1.841	150	8,15	1.691	91,85	379	22,41	191	1,48
52317	25	EXP	Guachucal	5.406	334	6,18	5.072	93,82	720	14,20	168	1,30
52320	26	SAB	Guaitarilla	3.559	141	3,96	3.418	96,04	931	27,24	199	1,54
52323	27	EXP	Gualmatán	1.684	86	5,11	1.598	94,89	519	32,47	204	1,58
52352	28	EXP	Illes	2.123	136	6,41	1.987	93,59	246	12,38	211	1,63
52354	29	SAB	Imués	1.826	152	8,32	1.674	91,68	299	17,86	164	1,27
52356	30	EXP	Ipiales	48.499	18.535	38,22	29.964	61,78	172	0,57	194	1,50
52378	31	RIO	La Cruz	5.121	676	13,20	4.445	86,80	444	9,99	182	1,41
52381	32	CEN	La Florida	2.714	173	6,37	2.541	93,63	225	8,86	198	1,53
52385	33	GUA	La Llanada	1.191	166	13,94	1.025	86,06	622	60,69	191	1,48
52390	34	SAN	La Tola	1.515	183	12,08	1.332	87,92	130	9,76	192	1,49
52399	35	JUA	La Unión	10.864	2.637	24,27	8.227	75,73	2.091	25,42	198	1,53
52405	36	COR	Leiva	2.614	166	6,35	2.448	93,65	2.877	117,52	196	1,52
52411	37	OCC	Linares	2.891	218	7,54	2.673	92,46	465	17,40	287	2,22
52418	38	GUA	Los Andes	2.781	269	9,67	2.512	90,33	1.064	42,36	187	1,45
52427	39	TEL	Magüí Payán	2.498	224	8,97	2.274	91,03	514	22,61	249	1,93
52435	40	PIE	Mallama	2.151	126	5,86	2.025	94,14	871	43,00	180	1,39
52473	41	SAN	Mosquera	2.576	242	9,39	2.334	90,61	175	7,50	195	1,51
52480	42	CEN	Nariño	1.043	121	11,60	922	88,40	267	28,96	187	1,45
52490	43	SAN	Olaya Herrera	4.926	385	7,82	4.541	92,18	101	2,22	175	1,35
52506	44	SAB	Ospina	1.911	116	6,07	1.795	93,93	1.264	70,40	198	1,53
52540	45	COR	Policarpa	3.574	275	7,69	3.299	92,31	464	14,06	191	1,48
52560	46	EXP	Patosí	3.625	245	6,76	3.380	93,24	335	9,91	186	1,44
52565	47	ABA	Providencia	1.529	73	4,77	1.456	95,23	419	28,77	198	1,53
52573	48	EXP	Puerres	2.351	162	6,89	2.189	93,11	264	12,06	195	1,51
52585	49	EXP	Pupiales	5.096	304	5,97	4.792	94,03	1.057	22,06	169	1,31
52612	50	PIE	Ricarte	5.284	874	16,54	4.410	83,46	320	7,26	182	1,41
52621	51	TEL	Roberto Payán	3.211	323	10,06	2.888	89,94	667	23,10	162	1,25
52678	52	ABA	Samaniego	10.045	1.456	14,49	8.589	85,51	384	4,47	182	1,41
52685	53	RIO	San Bernardo	2.155	189	8,77	1.966	91,23	599	30,47	174	1,35
52687	54	JUA	San Lorenzo	4.750	283	5,96	4.467	94,04	384	8,60	188	1,45
52693	55	RIO	San Pablo	4.504	682	15,14	3.822	84,86	1.899	49,68	206	1,59
52683	56	OCC	Sandoná	5.859	659	11,25	5.200	88,75	667	12,83	259	2,00
52696	57	SAN	Santa Bárbara	3.028	190	6,27	2.838	93,73	2.639	92,98	190	1,47
52699	58	ABA	Santacruz	2.557	177	6,92	2.380	93,08	251	10,55	190	1,47
52720	59	SAB	Sapuyes	1.827	70	3,83	1.757	96,17	362	20,60	190	1,47
52786	60	COR	Taminango	4.762	345	7,24	4.417	92,76	239	5,41	298	2,31
52788	61	CEN	Tangua	2.819	267	9,47	2.552	90,53	798	31,27	195	1,51
52835	62	PAS	Tumaco	59.600	17.123	28,73	42.477	71,27	289	0,68	158	1,22
52838	63	SAB	Túquerres	16.804	4.202	25,01	12.602	74,99	1.454	11,54	196	1,52
52885	64	CEN	Yacuanquer	2.685	241	8,98	2.444	91,02	715	29,26	195	1,51
TOTAL DEPARTAMENTO				525.377	160.214	30,50	365.163	69,50	47.743	13%	12.928	100%

PEA = PET * TGP (0,678)

OCUPADOS = PEA * TO (0,593)

INFORMALES = OCUPADOS - FORMALES

**POBLACION TRABAJADORA FORMAL E INFORMAL IDENTIFICADA A DICIEMBRE 2015
ESTRUCTURA POBLACIONAL Y OTRAS VARIABLES A 2015
DEPARTAMENTO DE NARIÑO**

FUENTE: Subdirección de Salud Pública - Dimensión Salud y Ámbito Laboral : Sistema de Información Salud y Ámbito Laboral 2015 - IDSN Sistema General de Seguridad Social en Salud 2015 / DANE: censo poblacional 2005 proyección 2015.

Codigo	#	Región	Municipios	Población trabajadora informal caracterizada agrícola con estrategia de estilos de vida y entornos laborales saludables		Población trabajadora informal caracterizada minera con estrategia de estilos de vida y entornos laborales saludables		Número de Accidentes notificados del Sector Formal	Número Total de Accidentes de Trabajo Notificados en el Sector Informal		Niños Niñas y Adolescentes entre 5 y 17 encuestada y sistematizados en el sistema de Información SIRITI - Estrategia de Erradicación de trabajo Infantil	
				Número de trabajadores	Porcentaje Población	Número de trabajadores	Porcentaje Población		Número De Accidentes Notificados al IDSN del Sector Informal En Otras Actividades u Oficinas	Número de Accidentes notificados al IDSN del Sector Informal Por plaguicida	poblacion encuestada	Porcentaje de poblacion con tipo de vulnerabilidad en Riesgo
52001	1	CEN	Pasto	S.D	S.D	S.D	S.D	5.419	20	17	711	95,8
52019	2	RIO	Albán	S.D	S.D	S.D	S.D	1	0	0	0	0,0
52022	3	EXP	Aldana	17	5,48	S.D	S.D	2	0	1	289	98,3
52036	4	OCC	Ancuyá	75	42,86	S.D	S.D	5	1	1	56	96,4
52051	5	JUA	Arboleda	38	19,00	S.D	S.D	11	9	0	28	96,4
52079	6	TEL	Barbacoas	S.D	S.D	S.D	S.D	5	6	1	52	28,8
52083	7	RIO	Belén	S.D	S.D	S.D	S.D	1	0	0	294	94,2
52110	8	JUA	Buesaco	S.D	S.D	S.D	S.D	12	0	2	124	99,2
52694	9	JUA	Cartago	S.D	S.D	S.D	S.D	0	6	2	64	84,4
52240	10	CEN	Chachagüí	S.D	S.D	S.D	S.D	7	5	0	36	94,4
52203	11	RIO	Colón Genova	S.D	S.D	122	62,56	2	0	0	37	100,0
52207	12	OCC	Consaca	131	65,17	S.D	S.D	8	2	0	206	89,8
52210	13	EXP	Contadero	19	9,79	S.D	S.D	0	1	0	230	27,8
52215	14	EXP	Córdoba	75	38,46	S.D	S.D	10	6	1	65	93,8
52224	15	EXP	Cuaspué	S.D	S.D	S.D	S.D	2	0	1	880	99,7
52227	16	EXP	Cumbal	S.D	S.D	S.D	S.D	6	0	0	106	86,8
52233	17	COR	Cumbitara	S.D	S.D	146	70,19	0	12	0	104	99,0
52250	18	SAN	El Charco	S.D	S.D	39	19,21	4	0	1	18	0,0
52254	19	GUA	El Peñol	S.D	S.D	S.D	S.D	0	2	1	29	93,1
52256	20	COR	El Rosario	S.D	S.D	S.D	S.D	2	0	2	850	94,4
52258	21	RIO	El Tablón de Gómez	18	9,57	S.D	S.D	2	4	3	71	98,6
52260	22	GUA	El Tambo	S.D	S.D	38	20,00	17	2	0	0	0,0
52520	23	PAS	Francisco Pizarro	S.D	S.D	S.D	S.D	0	0	0	13	7,7
52287	24	EXP	Funes	S.D	S.D	S.D	S.D	4	13	0	928	95,6
52317	25	EXP	Guachucal	95	56,55	S.D	S.D	6	5	1	551	99,5
52320	26	SAB	Guaitarilla	56	28,14	S.D	S.D	2	5	2	110	85,5
52323	27	EXP	Gualmatán	13	6,37	S.D	S.D	1	2	4	293	3,1
52352	28	EXP	Iles	S.D	S.D	S.D	S.D	2	0	2	201	89,1
52354	29	SAB	Imués	S.D	S.D	S.D	S.D	15	1	0	0	66,7
52356	30	EXP	Ipiales	19	9,79	71	36,60	413	0	11	321	99,1
52378	31	RIO	La Cruz	S.D	S.D	S.D	S.D	8	0	0	31	100,0
52381	32	CEN	La Florida	S.D	S.D	S.D	S.D	4	13	1	92	90,2
52385	33	GUA	La Llanada	S.D	S.D	151	79,06	0	21	0	22	100,0
52390	34	SAN	La Tola	S.D	S.D	S.D	S.D	1	0	0	0	0,0
52399	35	JUA	La Unión	109	55,05	S.D	S.D	46	96	1	49	79,6
52405	36	COR	Leiva	S.D	S.D	S.D	S.D	1	9	0	60	98,3
52411	37	OCC	Linares	95	33,10	S.D	S.D	2	2	2	49	85,7
52418	38	GUA	Los Andes	S.D	S.D	131	70,05	4	1	1	31	90,3
52427	39	TEL	Magüi Payán	S.D	S.D	S.D	S.D	0	0	0	89	59,6
52435	40	PIE	Mallama	S.D	S.D	102	56,67	1	0	0	0	0,0
52473	41	SAN	Mosquera	S.D	S.D	S.D	S.D	147	0	0	14	0,0
52480	42	CEN	Nariño	S.D	S.D	S.D	S.D	22	1	0	0	0,0
52490	43	SAN	Olaya Herrera	S.D	S.D	S.D	S.D	1	5	1	0	0,0
52506	44	SAB	Ospina	11	5,56	S.D	S.D	7	4	0	33	81,8
52540	45	COR	Policarpa	16	8,38	115	60,21	7	3	11	517	92,1
52560	46	EXP	Potosí	S.D	S.D	S.D	S.D	3	0	0	261	84,7
52565	47	ABA	Providencia	S.D	S.D	S.D	S.D	0	6	0	127	70,1
52573	48	EXP	Puerres	S.D	S.D	S.D	S.D	10	3	0	633	97,6
52585	49	EXP	Pupiales	69	40,83	S.D	S.D	13	9	4	38	84,2
52612	50	PIE	Ricaurte	S.D	S.D	S.D	S.D	16	0	0	0	0,0
52621	51	TEL	Roberto Payán	S.D	S.D	S.D	S.D	4	0	0	0	0,0
52678	52	ABA	Samaniego	109	59,89	145	79,67	5	5	5	297	95,6
52685	53	RIO	San Bernardo	S.D	S.D	S.D	S.D	2	0	0	0	0,0
52687	54	JUA	San Lorenzo	52	27,66	S.D	S.D	2	2	3	927	96,2
52693	55	RIO	San Pablo	38	18,45	S.D	S.D	40	1	0	0	0,0
52683	56	OCC	Sandoná	S.D	S.D	S.D	S.D	15	12	0	1.300	91,5
52696	57	SAN	Santa Bárbara	S.D	S.D	146	76,84	0	0	0	0	0,0
52699	58	ABA	Santacruz	S.D	S.D	75	39,47	0	0	0	39	82,1
52720	59	SAB	Sapuyes	S.D	S.D	S.D	S.D	2	0	2	448	96,7
52786	60	COR	Taminango	S.D	S.D	S.D	S.D	9	0	0	124	94,4
52788	61	CEN	Tangua	S.D	S.D	S.D	S.D	7	0	0	297	83,5
52835	62	PAS	Tumaco	S.D	S.D	S.D	S.D	510	89	17	322	88,5
52838	63	SAB	Túquerres	18	9,18	S.D	S.D	27	8	3	635	72,4
52885	64	CEN	Yacuanquer	S.D	S.D	S.D	S.D	6	9	0	1.169	70,4
TOTAL DEPARTAMENTO				1.073	8,20%	1.281	9,91%	6.881	401	104	14.271	87,3%

PEA = PET * TGP (0,678)

OCUPADOS = PEA * TO (0,593)

INFORMALES = OCUPADOS - FORMALES

**LESIONES FATALES DE CAUSA EXTERNA, CASOS Y TASAS POR 100,000 HABITANTES
SEGÚN MUNICIPIO DEL HECHO. AÑO 2015**

Fuente: Instituto Nacional de Medicina Legal y Ciencias Forenses

Código DANE	#	Región	Municipios	Accidental	Homicidios	Suicidio	Transporte	Indeterminada	Total	Tasa x 100.000 hab.
52001	1	CEN	Pasto	41	60	40	51	22	214	48,64
52019	2	RIO	Albán	-	1	-	-	1	2	9,04
52022	3	EXP	Aldana	2	1	-	1	1	5	82,17
52036	4	OCC	Ancuyá	-	-	-	-	-	-	-
52051	5	JUA	Arboleda	-	-	-	-	-	-	-
52079	6	TEL	Barbacoas	2	8	2	2	-	14	36,99
52083	7	RIO	Belén	-	-	1	-	-	1	13,3
52110	8	JUA	Buesaco	-	1	-	2	-	3	11,97
52694	56	JUA	Cartago	-	-	-	1	1	2	26,53
52240	16	CEN	Chachagüí	1	-	1	7	1	10	72,55
52203	9	RIO	Colón Genova	-	1	-	-	1	2	19,75
52207	10	OCC	Consacá	1	-	-	1	-	2	21,31
52210	11	EXP	Contadero	2	-	-	2	-	4	57,52
52215	12	EXP	Córdoba	1	4	-	1	1	7	49,98
52224	13	EXP	Cuaspué	-	-	-	1	2	3	34,92
52227	14	EXP	Cumbal	1	1	-	2	-	4	10,53
52233	15	COR	Cumbitara	1	2	-	-	-	3	19,69
52250	17	SAN	El Charco	1	2	1	-	-	4	10,85
52254	18	GUA	El Peñol	-	2	-	-	-	2	30,77
52256	19	COR	El Rosario	-	1	-	-	-	1	9,8
52258	20	RIO	El Tablón de Gómez	-	-	-	-	-	-	-
52260	21	GUA	El Tambo	-	-	-	-	-	-	-
52520	43	PAS	Francisco Pizarro	1	2	-	3	-	6	39,9
52287	22	EXP	Funes	-	-	1	1	-	2	30,78
52317	23	EXP	Guachucal	1	-	-	5	1	7	44,72
52320	24	SAB	Guaitarilla	-	-	1	1	-	2	16,65
52323	25	EXP	Gualmatán	-	-	-	-	-	-	-
52352	26	EXP	Iles	-	-	1	1	-	2	22,99
52354	27	SAB	Imués	2	-	-	6	1	9	144,32
52356	28	EXP	Ipiales	12	26	7	23	4	72	51,92
52378	29	RIO	La Cruz	-	-	1	2	-	3	16,47
52381	30	CEN	La Florida	1	1	-	-	-	2	20,93
52385	31	GUA	La Llanada	-	1	-	-	-	1	17,2
52390	32	SAN	La Tola	-	-	-	-	-	-	-
52399	33	JUA	La Unión	1	7	-	3	-	11	42,18
52405	34	COR	Leiva	-	-	-	-	1	1	7,22
52411	35	OCC	Linares	-	-	-	-	-	-	-
52418	36	GUA	Los Andes	-	2	1	-	-	3	15,45
52427	37	TEL	Magüi Payán	-	-	-	-	-	-	-
52435	38	PIE	Mallama	1	-	-	1	-	2	25,79
52473	39	SAN	Mosquera	-	-	-	1	-	1	6,15
52480	40	CEN	Nariño	1	-	1	-	-	2	41,07
52490	41	SAN	Olaya Herrera	-	4	1	-	-	5	16,02
52506	42	SAB	Ospina	1	1	-	-	-	2	22,95
52540	44	COR	Policarpa	-	2	1	-	-	3	17,82
52560	45	EXP	Potosí	-	1	1	2	-	4	32,96
52565	46	ABA	Providencia	-	-	-	-	-	-	-
52573	47	EXP	Puerres	-	1	-	1	-	2	23,85
52585	48	EXP	Pupiales	-	-	-	-	-	-	-
52612	49	PIE	Ricaurte	-	6	-	-	-	6	32,14
52621	50	TEL	Roberto Payán	1	-	-	-	1	2	8,84
52678	51	ABA	Samaniego	1	2	-	-	1	4	8,07
52685	53	RIO	San Bernardo	-	2	-	-	-	2	10,42
52687	54	JUA	San Lorenzo	2	-	2	-	-	4	20,15
52693	55	RIO	San Pablo	1	-	-	-	1	2	11,43
52683	52	OCC	Sandoná	2	1	-	-	-	3	11,68
52696	57	SAN	Santa Bárbara	-	-	-	-	-	-	-
52699	58	ABA	Santacruz	1	-	-	-	-	1	3,55
52720	59	SAB	Sapuyes	-	1	2	1	1	5	78,68
52786	60	COR	Taminango	-	1	-	5	-	6	29,22
52788	61	CEN	Tangua	2	-	2	5	1	10	103,85
52835	62	PAS	Tumaco	22	131	6	64	7	230	115,2
52838	63	SAB	Túquerres	6	5	1	4	3	19	46,8
52885	64	CEN	Yacuanquer	1	1	1	1	1	5	45,59
TOTAL DEPARTAMENTO				113	282	75	201	53	724	45,51



Gobernación
de Nariño



Instituto
Departamental
de Salud de Nariño



INGAS
Instituto Nacional de Medicina Legal y Ciencias Forenses

**RECONOCIMIENTO MEDICO LEGALES EN CLINICA FORENSE, CASOS Y TASAS POR 100,000 HABITANTES
SEGÚN MUNICIPIO DEL HECHO. AÑO 2015**

Fuente: Instituto Nacional de Medicina Legal y Ciencias Forenses

Código DANE	#	Región	Municipios	Exámenes medicolegales por presunto delito sexual	Lesiones accidentales	Accidentes de transporte	Violencia interpersonal	Violencia intrafamiliar	Total	Tasa x 100.000 hab.
52001	1	CEN	Pasto	142	53	1.086	2.479	971	4.731	1075,24
52019	2	RIO	Albán	-	-	6	5	-	11	49,7
52022	3	EXP	Aldana	2	1	8	19	9	39	640,92
52036	4	OCC	Ancuyá	1	-	-	1	1	3	42,35
52051	5	JUA	Arboleda	-	-	-	-	-	-	-
52079	6	TEL	Barbacoas	2	1	6	11	3	23	60,76
52083	7	RIO	Belén	1	-	-	2	1	4	53,21
52110	8	JUA	Buesaco	4	-	5	18	4	31	123,69
52694	56	JUA	Cartago	-	-	-	2	-	2	26,53
52240	16	CEN	Chachagüí	3	2	17	30	7	59	428,03
52203	9	RIO	Colón Genova	-	-	1	3	1	5	49,37
52207	10	OCC	Consacá	1	-	3	8	3	15	159,81
52210	11	EXP	Contadero	1	-	1	7	1	10	143,8
52215	12	EXP	Córdoba	-	-	1	10	2	13	92,82
52224	13	EXP	Cuaspué	-	-	3	8	-	11	128,03
52227	14	EXP	Cumbal	1	-	7	16	3	27	71,74
52233	15	COR	Cumbitara	2	-	-	2	-	4	26,25
52250	17	SAN	El Charco	2	-	-	4	1	7	18,99
52254	18	GUA	El Peñol	-	-	1	4	1	6	92,31
52256	19	COR	El Rosario	-	-	1	2	-	3	29,41
52258	20	RIO	El Tablón de Gómez	3	-	-	10	1	14	109,74
52260	21	GUA	El Tambo	5	-	7	20	4	36	293,37
52520	43	PAS	Francisco Pizarro	-	-	-	3	5	8	53,2
52287	22	EXP	Funes	1	1	3	5	1	11	169,28
52317	23	EXP	Guachucal	1	1	7	17	8	34	217,22
52320	24	SAB	Guaitarilla	3	-	3	25	7	38	316,38
52323	25	EXP	Gualmatán	1	-	4	11	1	17	294,78
52352	26	EXP	Illes	-	-	3	15	5	23	264,34
52354	27	SAB	Imués	1	-	9	13	9	32	513,15
52356	28	EXP	Ipiales	46	6	70	399	271	792	571,1
52378	29	RIO	La Cruz	-	-	1	5	-	6	32,93
52381	30	CEN	La Florida	-	-	5	17	3	25	261,64
52385	31	GUA	La Llanada	1	-	2	2	-	5	86,01
52390	32	SAN	La Tola	1	-	-	-	-	1	7,95
52399	33	JUA	La Unión	3	-	2	8	-	13	49,85
52405	34	COR	Leiva	2	1	1	4	-	8	57,77
52411	35	OCC	Linares	-	-	-	2	-	2	19,92
52418	36	GUA	Los Andes	-	-	1	7	2	10	51,51
52427	37	TEL	Magüi Payán	-	-	-	4	-	4	17,83
52435	38	PIE	Mallama	2	-	5	7	4	18	232,11
52473	39	SAN	Mosquera	-	-	-	2	-	2	12,29
52480	40	CEN	Nariño	1	-	4	24	4	33	677,62
52490	41	SAN	Olaya Herrera	1	-	1	-	-	1	3,2
52506	42	SAB	Ospina	-	-	2	13	8	23	263,97
52540	44	COR	Policarpa	2	-	2	7	1	12	71,28
52560	45	EXP	Potosí	-	-	1	13	4	18	148,31
52565	46	ABA	Providencia	-	-	-	2	-	2	15,09
52573	47	EXP	Puerres	4	-	-	15	4	23	274,33
52585	48	EXP	Pupiales	-	2	10	16	7	35	180,52
52612	49	PIE	Ricaurte	1	1	17	11	4	34	182,15
52621	50	TEL	Roberto Payán	-	-	-	-	-	-	-
52678	51	ABA	Samaniego	1	3	2	5	2	13	26,24
52685	53	RIO	San Bernardo	-	-	-	5	1	6	31,25
52687	54	JUA	San Lorenzo	1	1	-	5	1	8	40,3
52693	55	RIO	San Pablo	1	1	-	5	2	9	51,45
52683	52	OCC	Sandoná	-	1	2	17	3	23	89,55
52696	57	SAN	Santa Bárbara	-	-	-	1	-	1	6,78
52699	58	ABA	Santacruz	3	2	3	9	2	19	67,45
52720	59	SAB	Sapuyes	-	-	3	10	5	18	283,24
52786	60	COR	Taminango	3	-	4	22	6	35	170,42
52788	61	CEN	Tangua	4	-	22	24	7	57	591,96
52835	62	PAS	Tumaco	21	4	46	260	280	611	306,02
52838	63	SAB	Túquerres	15	-	26	130	63	234	576,37
52885	64	CEN	Yacuanquer	-	-	4	20	11	35	319,11
TOTAL DEPARTAMENTO				290	81	1.417	3.821	1.744	7.353	421,56



**HOMICIDIOS, CASOS Y TASAS POR 100,000 HABITANTES
SEGÚN MUNICIPIO DEL HECHO Y SEXO DE LA VICTIMA. AÑO 2015**
Fuente: Instituto Nacional de Medicina Legal y Ciencias Forenses

Código	#	Región	Municipios	Hombre		Mujer		Total	
				Casos	Tasa * 100,000 hb	Casos	Tasa * 100,000 hb	Casos	Tasa * 100,000 hb
52001	1	CEN	Pasto	58	27,31	2	0,88	60	13,64
52019	2	RIO	Albán	1	8,9	-	0,00	1	4,52
52022	3	EXP	Aldana	1	33,98	-	0,00	1	16,43
52036	4	OCC	Ancuyá	-	-	-	-	-	-
52051	5	JUA	Arboleda	-	-	-	-	-	-
52079	6	TEL	Barbacoas	7	36,6	-	0,00	7	18,49
52083	7	RIO	Belén	-	-	-	-	-	-
52110	8	JUA	Buesaco	1	7,79	-	0,00	1	3,99
52694	9	JUA	Cartago	-	-	-	-	-	-
52240	10	CEN	Chachagüí	-	-	-	-	-	-
52203	11	RIO	Colón Genova	-	0	1	20,86	1	9,87
52207	12	OCC	Consaca	-	-	-	-	-	-
52210	13	EXP	Contadero	-	-	-	-	-	-
52215	14	EXP	Córdoba	4	57,13	-	0,00	4	28,56
52224	15	EXP	Cuaspuñ	-	-	-	-	-	-
52227	16	EXP	Cumbal	1	5,32	-	0,00	1	2,66
52233	17	COR	Cumbitara	2	25,66	-	0,00	2	13,12
52250	18	SAN	El Charco	2	10,59	-	0,00	2	5,43
52254	19	GUA	El Peñol	2	58,88	-	0,00	2	30,77
52256	20	COR	El Rosario	1	18,57	-	0,00	1	9,8
52258	21	RIO	El Tablón de Gómez	-	-	-	-	-	-
52260	22	GUA	El Tambo	-	-	-	-	-	-
52520	23	PAS	Francisco Pizarro	2	24,34	-	0,00	2	13,3
52287	24	EXP	Funes	-	-	-	-	-	-
52317	25	EXP	Guachucal	-	-	-	-	-	-
52320	26	SAB	Guaitarilla	-	-	-	-	-	-
52323	27	EXP	Gualmatán	-	-	-	-	-	-
52352	28	EXP	Iles	-	-	-	-	-	-
52354	29	SAB	Imués	-	-	-	-	-	-
52356	30	EXP	Ipiiales	21	30,75	5	7,10	26	18,75
52378	31	RIO	La Cruz	-	-	-	-	-	-
52381	32	CEN	La Florida	1	20,85	-	0,00	1	10,47
52385	33	GUA	La Llanada	-	0	1	35,98	1	17,2
52390	34	SAN	La Tola	-	-	-	-	-	-
52399	35	JUA	La Unión	6	45,15	1	7,82	7	26,84
52405	36	COR	Leiva	-	-	-	-	-	-
52411	37	OCC	Linares	-	-	-	-	-	-
52418	38	GUA	Los Andes	2	20,37	-	0,00	2	10,3
52427	39	TEL	Magüi Payán	-	-	-	-	-	-
52435	40	PIE	Mallama	-	-	-	-	-	-
52473	41	SAN	Mosquera	-	-	-	-	-	-
52480	42	CEN	Nariño	-	-	-	-	-	-
52490	43	SAN	Olaya Herrera	4	24,06	-	0,00	4	12,82
52506	44	SAB	Ospina	1	21,93	-	0,00	1	11,48
52540	45	COR	Policarpa	2	22,51	-	0,00	2	11,88
52560	46	EXP	Potosí	1	15,96	-	0,00	1	8,24
52565	47	ABA	Providencia	-	-	-	-	-	-
52573	48	EXP	Puerres	1	24,34	-	0,00	1	11,93
52585	49	EXP	Pupiales	-	-	-	-	-	-
52612	50	PIE	Ricaurte	6	62,42	-	0,00	6	32,14
52621	51	TEL	Roberto Payán	-	-	-	-	-	-
52678	52	ABA	Samaniego	2	8,02	-	0,00	2	4,04
52685	53	RIO	San Bernardo	2	19,89	-	0,00	2	10,42
52687	54	JUA	San Lorenzo	-	-	-	-	-	-
52693	55	RIO	San Pablo	-	-	-	-	-	-
52683	56	OCC	Sandoná	1	7,48	-	0,00	1	3,89
52696	57	SAN	Santa Bárbara	-	-	-	-	-	-
52699	58	ABA	Santacruz	-	-	-	-	-	-
52720	59	SAB	Sapuyes	1	31,56	-	0,00	1	15,74
52786	60	COR	Taminango	1	9,42	-	0,00	1	4,87
52788	61	CEN	Tangua	-	-	-	-	-	-
52835	62	PAS	Tumaco	121	121,24	9	9,01	130	65,11
52838	63	SAB	Túquerres	3	14,94	2	9,75	5	12,32
52885	64	CEN	Yacuanquer	1	18,34	-	0,00	1	9,12
TOTAL DEPARTAMENTO				259	29,58	21	2,42	280	16,05

Gobernación
de NariñoInstituto
Departamental
de Salud de NariñoMINGAS
Ministerio de la
Administración Pública del Estado

**HOMICIDIOS SEGÚN CICLOS DE VIDA,
Y MUNICIPIO DEL HECHO Y SEXO DE LA VICTIMA. AÑO 2015**
Fuente: Instituto Nacional de Medicina Legal y Ciencias Forenses

Código	#	Región	Municipios	Primera infancia	infancia	Adolescencia	Juventud	Adultez	Vejez	Total
52001	1	CEN	Pasto	1	-	7	25	26	1	60
52019	2	RIO	Albán	-	-	-	-	1	-	1
52022	3	EXP	Aldana	-	-	-	-	-	1	1
52036	4	OCC	Ancuyá	-	-	-	-	-	-	-
52051	5	JUA	Arboleda	-	-	-	-	-	-	-
52079	6	TEL	Barbacoas	-	-	3	2	2	-	7
52083	7	RIO	Belén	-	-	-	-	-	-	-
52110	8	JUA	Buesaco	-	-	-	-	-	1	1
52694	9	JUA	Cartago	-	-	-	-	-	-	-
52240	10	CEN	Chachagüí	-	-	-	-	-	-	-
52203	11	RIO	Colón Genova	-	-	-	-	1	-	1
52207	12	OCC	Consaca	-	-	-	-	-	-	-
52210	13	EXP	Contadero	-	-	-	-	-	-	-
52215	14	EXP	Córdoba	-	-	-	2	2	-	4
52224	15	EXP	Cuaspué	-	-	-	-	-	-	-
52227	16	EXP	Cumbal	-	-	-	1	-	-	1
52233	17	COR	Cumbitara	-	-	-	1	1	-	2
52250	18	SAN	El Charco	-	-	-	-	2	-	2
52254	19	GUA	El Peñol	-	-	-	1	1	-	2
52256	20	COR	El Rosario	-	-	-	1	-	-	1
52258	21	RIO	El Tablón de Gómez	-	-	-	-	-	-	-
52260	22	GUA	El Tambo	-	-	-	-	-	-	-
52520	23	PAZ	Francisco Pizarro	-	-	-	2	-	-	2
52287	24	EXP	Funes	-	-	-	-	-	-	-
52317	25	EXP	Guachucal	-	-	-	-	-	-	-
52320	26	SAB	Guaitarilla	-	-	-	-	-	-	-
52323	27	EXP	Guamatán	-	-	-	-	-	-	-
52352	28	EXP	Iles	-	-	-	-	-	-	-
52354	29	SAB	Imués	-	-	-	-	-	-	-
52356	30	EXP	Ipiales	-	-	1	6	17	2	26
52378	31	RIO	La Cruz	-	-	-	-	-	-	-
52381	32	CEN	La Florida	-	-	-	1	-	-	1
52385	33	GUA	La Llanada	-	-	-	1	-	-	1
52390	34	SAN	La Tola	-	-	-	-	-	-	-
52399	35	JUA	La Unión	-	-	-	2	5	-	7
52405	36	COR	Leiva	-	-	-	-	-	-	-
52411	37	OCC	Linares	-	-	-	-	-	-	-
52418	38	GUA	Los Andes	-	-	-	1	1	-	2
52427	39	TEL	Magüí Payán	-	-	-	-	-	-	-
52435	40	PIE	Mallama	-	-	-	-	-	-	-
52473	41	SAN	Mosquera	-	-	-	-	-	-	-
52480	42	CEN	Nariño	-	-	-	-	-	-	-
52490	43	SAN	Olaya Herrera	-	-	-	3	1	-	4
52506	44	SAB	Ospina	-	-	-	-	1	-	1
52540	45	COR	Policarpa	-	-	-	1	1	-	2
52560	46	EXP	Potosí	-	-	-	-	1	-	1
52565	47	ABA	Providencia	-	-	-	-	-	-	-
52573	48	EXP	Puerres	-	-	-	-	1	-	1
52585	49	EXP	Pupiales	-	-	-	-	-	-	-
52612	50	PIE	Ricaurte	-	-	-	2	4	-	6
52621	51	TEL	Roberto Payán	-	-	-	-	-	-	-
52678	52	ABA	Samaniego	-	-	-	1	1	-	2
52685	53	RIO	San Bernardo	-	-	-	1	1	-	2
52687	54	JUA	San Lorenzo	-	-	-	-	-	-	-
52693	55	RIO	San Pablo	-	-	-	-	-	-	-
52683	56	OCC	Sandoná	-	-	-	-	1	-	1
52696	57	SAN	Santa Bárbara	-	-	-	-	-	-	-
52699	58	ABA	Santacruz	-	-	-	-	-	-	-
52720	59	SAB	Sapuyes	-	-	-	1	-	-	1
52786	60	COR	Taminango	-	-	-	-	1	-	1
52788	61	CEN	Tangua	-	-	-	-	-	-	-
52835	62	PAS	Tumaco	2	3	5	50	66	4	130
52838	63	SAB	Túquerres	-	-	-	4	-	1	5
52885	64	CEN	Yacuanquer	-	-	-	-	1	-	-
TOTAL DEPARTAMENTO				3	3	16	109	139	10	280



**VIOLENCIA INTERPERSONAL, CASOS Y TASAS POR 100,000 HABITANTES
SEGÚN MUNICIPIO DEL HECHO Y SEXO DE LA VICTIMA. AÑO 2015**
Fuente: Instituto Nacional de Medicina Legal y Ciencias Forenses

Código	#	Región	Municipios	Hombre		Mujer		Total	
				Casos	Tasa * 100,000 hb	Casos	Tasa * 100,000 hb	Casos	Tasa * 100,000 hb
52001	1	CEN	Pasto	1.713	806,57	766	336,54	2.479	563,42
52019	2	RIO	Albán	4	35,61	1	9,18	5	22,59
52022	3	EXP	Aldana	15	509,68	4	127,31	19	312,24
52036	4	OCC	Ancuyá	1	27,11	-	0,00	1	14,12
52051	5	JUA	Arboleda	-	-	-	-	-	-
52079	6	TEL	Barbacoas	9	47,06	2	10,68	11	29,06
52083	7	RIO	Belén	2	52,52	-	0,00	2	26,60
52110	8	JUA	Buesaco	16	124,66	2	16,36	18	71,82
52694	9	JUA	Cartago	1	25,06	1	28,18	2	26,53
52240	10	CEN	Chachagüí	25	355,82	5	73,99	30	217,64
52203	11	RIO	Colón Genova	3	56,24	-	0,00	3	29,62
52207	12	OCC	Consaca	5	107,07	3	63,61	8	85,23
52210	13	EXP	Contadero	6	168,92	1	29,39	7	100,66
52215	14	EXP	Córdoba	8	114,25	2	28,56	10	71,40
52224	15	EXP	Cuaspué	7	160,29	1	23,67	8	93,11
52227	16	EXP	Cumbal	9	47,91	7	37,14	16	42,51
52233	17	COR	Cumbitara	1	12,83	1	13,43	2	13,12
52250	18	SAN	El Charco	3	15,88	1	5,57	4	10,85
52254	19	GUA	El Peñol	4	117,75	-	0,00	4	61,54
52256	20	COR	El Rosario	2	37,15	-	0,00	2	19,61
52258	21	RIO	El Tablón de Gómez	8	121,93	2	32,28	10	78,39
52260	22	GUA	El Tambo	16	265,69	4	64,01	20	162,99
52520	23	PAS	Francisco Pizarro	2	24,34	1	14,66	3	19,55
52287	24	EXP	Funes	4	117,34	1	32,37	5	76,95
52317	25	EXP	Guachucal	17	217,2	-	0,00	17	108,61
52320	26	SAB	Guaitarilla	22	359,48	3	50,93	25	208,14
52323	27	EXP	Gualmatán	6	215,21	5	167,84	11	190,74
52352	28	EXP	Iles	12	265,9	3	71,63	15	172,39
52354	29	SAB	Imués	7	227,05	6	190,29	13	208,47
52356	30	EXP	Ipiales	243	355,77	156	221,66	399	287,71
52378	31	RIO	La Cruz	4	41,72	1	11,58	5	27,44
52381	32	CEN	La Florida	13	271,06	4	84,05	17	177,92
52385	33	GUA	La Llanada	1	32,96	1	35,98	2	34,41
52390	34	SAN	La Tola	-	-	-	-	-	-
52399	35	JUA	La Unión	7	52,68	1	7,82	8	30,68
52405	36	COR	Leiva	2	27,65	2	30,23	4	28,88
52411	37	OCC	Linares	2	38,73	-	0,00	2	19,92
52418	38	GUA	Los Andes	6	61,12	1	10,42	7	36,06
52427	39	TEL	Magüí Payán	3	24,76	1	9,69	4	17,83
52435	40	PIE	Mallama	6	149,81	1	26,67	7	90,26
52473	41	SAN	Mosquera	1	12	1	12,6	2	12,29
52480	42	CEN	Nariño	13	531,26	11	453,98	24	492,81
52490	43	SAN	Olaya Herrera	-	-	-	-	-	-
52506	44	SAB	Ospina	13	285,09	-	0,00	13	149,20
52540	45	COR	Policarpa	6	67,54	1	12,58	7	41,58
52560	46	EXP	Potosí	11	175,52	2	34,07	13	107,11
52565	47	ABA	Providencia	2	30,03	-	0,00	2	15,09
52573	48	EXP	Puerres	11	267,71	4	93,57	15	178,91
52585	49	EXP	Pupiales	11	114,57	5	51,09	16	82,53
52612	50	PIE	Ricaurte	8	83,22	3	33,14	11	58,93
52621	51	TEL	Roberto Payán	-	-	-	-	-	-
52678	52	ABA	Samaniego	5	20,04	-	0,00	5	10,09
52685	53	RIO	San Bernardo	2	19,89	3	32,79	5	26,04
52687	54	JUA	San Lorenzo	5	47,15	-	0,00	5	25,19
52693	55	RIO	San Pablo	2	21,73	3	36,2	5	28,58
52683	56	OCC	Sandoná	13	97,22	4	32,49	17	66,19
52696	57	SAN	Santa Bárbara	1	13,17	-	0,00	1	6,78
52699	58	ABA	Santacruz	5	34,92	4	28,88	9	31,95
52720	59	SAB	Sapuyes	7	220,89	3	94,16	10	157,36
52786	60	COR	Taminango	18	169,59	4	40,31	22	107,12
52788	61	CEN	Tangua	16	332,16	8	166,25	24	249,25
52835	62	PAS	Tumaco	138	138,28	122	122,17	260	130,22
52838	63	SAB	Túquerres	74	368,53	56	272,92	130	320,20
52885	64	CEN	Yacuanquer	14	256,69	6	108,81	20	182,35
TOTAL DEPARTAMENTO				2.591	295,96	1.230	141,58	3.821	219,07



Gobernación
de Nariño



Instituto
Departamental
de Salud de Nariño



INGAS
Instituto de Medicina Legal y Ciencias Forenses

**VIOLENCIA INTERPERSONAL SEGÚN CICLOS VITALES,
Y MUNICIPIO DEL HECHO. AÑO 2015**
Fuente: Instituto Nacional de Medicina Legal y Ciencias Forenses

Código	#	Región	Municipios	Primera infancia	infancia	Adolescencia	Juventud	Adultez	Vejez	Total
52001	1	CEN	Pasto	3	9	290	1162	937	78	2479
52019	2	RIO	Albán	-	-	-	2	3	-	5
52022	3	EXP	Aldana	-	1	1	8	8	1	19
52036	4	OCC	Ancuyá	-	-	-	1	-	-	1
52051	5	JUA	Arboleda	-	-	-	-	-	-	-
52079	6	TEL	Barbacoas	-	-	-	3	8	-	11
52083	7	RIO	Belén	-	-	-	1	1	-	2
52110	8	JUA	Buesaco	-	-	-	7	9	2	18
52694	9	JUA	Cartago	-	-	-	1	1	-	2
52240	10	CEN	Chachagüí	-	-	5	10	13	2	30
52203	11	RIO	Colón Genova	-	-	-	-	3	-	3
52207	12	OCC	Consaca	-	-	1	4	3	-	8
52210	13	EXP	Contadero	-	-	1	1	5	-	7
52215	14	EXP	Córdoba	-	-	1	4	5	-	10
52224	15	EXP	Cuaspué	-	-	-	3	5	-	8
52227	16	EXP	Cumbal	-	-	-	7	9	-	16
52233	17	COR	Cumbitara	-	-	-	-	2	-	2
52250	18	SAN	El Charco	-	-	-	3	1	-	4
52254	19	GUA	El Peñol	-	-	1	1	2	-	4
52256	20	COR	El Rosario	-	-	-	1	1	-	2
52258	21	RIO	El Tablón de Gómez	-	-	-	5	5	-	10
52260	22	GUA	El Tambo	-	-	2	7	11	-	20
52520	23	PAZ	Francisco Pizarro	-	-	1	-	2	-	3
52287	24	EXP	Funes	-	-	-	1	4	-	5
52317	25	EXP	Guachucal	-	-	1	7	8	1	17
52320	26	SAB	Guaitarilla	-	-	-	13	8	4	25
52323	27	EXP	Guaitatán	-	-	-	4	7	-	11
52352	28	EXP	Iles	-	-	2	6	7	-	15
52354	29	SAB	Imués	-	-	-	9	4	-	13
52356	30	EXP	Ipiales	1	5	32	151	198	12	399
52378	31	RIO	La Cruz	-	-	-	-	5	-	5
52381	32	CEN	La Florida	-	-	2	10	2	3	17
52385	33	GUA	La Llanada	-	-	-	1	1	-	2
52390	34	SAN	La Tola	-	-	-	-	-	-	-
52399	35	JUA	La Unión	-	-	-	3	4	1	8
52405	36	COR	Leiva	-	-	1	-	3	-	4
52411	37	OCC	Linares	-	-	-	1	1	-	2
52418	38	GUA	Los Andes	-	-	-	3	4	-	7
52427	39	TEL	Magüí Payán	-	-	-	2	2	-	4
52435	40	PIE	Mallama	-	-	-	2	5	-	7
52473	41	SAN	Mosquera	-	-	-	1	1	-	2
52480	42	CEN	Nariño	-	-	4	11	8	1	24
52490	43	SAN	Olaya Herrera	-	-	-	-	-	-	-
52506	44	SAB	Ospina	-	-	1	4	8	-	13
52540	45	COR	Policarpa	-	-	1	3	3	-	7
52560	46	EXP	Potosí	-	-	-	8	5	-	13
52565	47	ABA	Providencia	-	-	-	2	-	-	2
52573	48	EXP	Puerres	-	-	-	9	6	-	15
52585	49	EXP	Pupiales	-	-	1	7	8	-	16
52612	50	PIE	Ricaurte	-	-	-	4	4	3	11
52621	51	TEL	Roberto Payán	-	-	-	-	-	-	-
52678	52	ABA	Samaniego	-	-	1	1	3	-	5
52685	53	RIO	San Bernardo	-	-	2	-	2	1	5
52687	54	JUA	San Lorenzo	-	-	-	3	2	-	5
52693	55	RIO	San Pablo	-	-	-	1	4	-	5
52683	56	OCC	Sandoná	-	-	4	9	4	-	17
52696	57	SAN	Santa Bárbara	-	-	-	1	-	-	1
52699	58	ABA	Santacruz	-	-	2	5	2	-	9
52720	59	SAB	Sapuyes	-	-	-	6	1	3	10
52786	60	COR	Taminango	-	1	-	8	11	2	22
52788	61	CEN	Tangua	-	-	4	13	6	1	24
52835	62	PAS	Tumaco	1	5	12	107	125	10	260
52838	63	SAB	Túquerres	-	-	14	50	54	12	130
52885	64	CEN	Yacuanquer	-	-	2	8	10	-	20
TOTAL DEPARTAMENTO				5	21	389	1.705	1.564	137	3.821



Gobernación
de Nariño



Instituto
Departamental
de Salud de Nariño



INGAS
Instituto de Medicina Legal y Ciencias Forenses

**VIOLENCIA CONTRA NIÑOS, NIÑAS Y ADOLESCENTES, CASOS Y TASAS POR 100,000 HABITANTES
SEGÚN MUNICIPIO DEL HECHO Y SEXO DE LA VICTIMA. AÑO 2015**
Fuente: Instituto Nacional de Medicina Legal y Ciencias Forenses

Código	#	Región	Municipios	Hombre		Mujer		Total	
				Casos	Tasa * 100,000 hb	Casos	Tasa * 100,000 hb	Casos	Tasa * 100,000 hb
52001	1	CEN	Pasto	31	49,98	35	57,45	66	53,68
52019	2	RIO	Albán	-	-	-	-	-	-
52022	3	EXP	Aldana	-	-	-	-	-	-
52036	4	OCC	Ancuyá	-	-	-	-	-	-
52051	5	JUA	Arboleda	-	-	-	-	-	-
52079	6	TEL	Barbacoas	-	-	-	-	-	-
52083	7	RIO	Belén	-	-	-	-	-	-
52110	8	JUA	Buesaco	-	-	-	-	-	-
52694	9	JUA	Cartago	-	-	-	-	-	-
52240	10	CEN	Chachagüí	-	-	-	-	-	-
52203	11	RIO	Colón Genova	-	-	-	-	-	-
52207	12	OCC	Consaca	-	0,00	1	72,78	1	35,69
52210	13	EXP	Contadero	-	-	-	-	-	-
52215	14	EXP	Córdoba	-	-	-	-	-	-
52224	15	EXP	Cuaspuñ	-	-	-	-	-	-
52227	16	EXP	Cumbal	-	-	-	-	-	-
52233	17	COR	Cumbitara	-	-	-	-	-	-
52250	18	SAN	El Charco	-	-	-	-	-	-
52254	19	GUA	El Peñol	-	-	-	-	-	-
52256	20	COR	El Rosario	-	-	-	-	-	-
52258	21	RIO	El Tabión de Gómez	-	-	-	-	-	-
52260	22	GUA	El Tambo	1	51,28	-	0,00	1	26,12
52520	23	PAS	Francisco Pizarro	2	56,29	-	0,00	2	30,28
52287	24	EXP	Funes	-	-	-	-	-	-
52317	25	EXP	Guachucal	1	46,75	2	97,56	3	71,62
52320	26	SAB	Guaitarilla	-	-	-	-	-	-
52323	27	EXP	Gualmatán	-	-	-	-	-	-
52352	28	EXP	Iles	1	75,3	-	0,00	1	38,79
52354	29	SAB	Imués	-	-	-	-	-	-
52356	30	EXP	Ipiales	8	34,95	19	85,09	27	59,71
52378	31	RIO	La Cruz	-	-	-	-	-	-
52381	32	CEN	La Florida	-	-	-	-	-	-
52385	33	GUA	La Llanada	-	-	-	-	-	-
52390	34	SAN	La Tola	-	-	-	-	-	-
52399	35	JUA	La Unión	-	-	-	-	-	-
52405	36	COR	Leiva	-	-	-	-	-	-
52411	37	OCC	Linares	-	-	-	-	-	-
52418	38	GUA	Los Andes	-	-	-	-	-	-
52427	39	TEL	Magüi Payán	-	-	-	-	-	-
52435	40	PIE	Mallama	-	-	-	-	-	-
52473	41	SAN	Mosquera	-	-	-	-	-	-
52480	42	CEN	Nariño	-	-	-	-	-	-
52490	43	SAN	Olaya Herrera	-	-	-	-	-	-
52506	44	SAB	Ospina	-	-	-	-	-	-
52540	45	COR	Policarpa	-	-	-	-	-	-
52560	46	EXP	Potosí	-	-	-	-	-	-
52565	47	ABA	Providencia	-	-	-	-	-	-
52573	48	EXP	Puerres	-	-	-	-	-	-
52585	49	EXP	Pupiales	-	-	-	-	-	-
52612	50	PIE	Ricaurte	-	0,00	1	26,36	1	12,69
52621	51	TEL	Roberto Payán	-	-	-	-	-	-
52678	52	ABA	Samaniego	-	-	-	-	-	-
52685	53	RIO	San Bernardo	-	-	-	-	-	-
52687	54	JUA	San Lorenzo	-	-	-	-	-	-
52693	55	RIO	San Pablo	-	-	-	-	-	-
52683	56	OCC	Sandoná	-	-	-	-	-	-
52696	57	SAN	Santa Bárbara	-	-	-	-	-	-
52699	58	ABA	Santacruz	-	-	-	-	-	-
52720	59	SAB	Sapuyes	-	-	-	-	-	-
52786	60	COR	Taminango	-	-	-	-	-	-
52788	61	CEN	Tangua	-	-	-	-	-	-
52835	62	PAS	Tumaco	8	18,7	10	24,17	18	21,39
52838	63	SAB	Túquerres	2	31,28	2	32,61	4	31,93
52885	64	CEN	Yacuanquer	-	-	-	-	-	-
TOTAL DEPARTAMENTO				54	17,86	70	24,03	124	20,88

**VIOLENCIA CONTRA LA POBLACION ADULTA MAYOR, CASOS Y TASAS POR 100,000 HABITANTES
SEGÚN MUNICIPIO DEL HECHO Y SEXO DE LA VICTIMA. AÑO 2015**
Fuente: Instituto Nacional de Medicina Legal y Ciencias Forenses

Código	#	Región	Municipios	Hombre		Mujer		Total	
				Casos	Tasa * 100,000 hb	Casos	Tasa * 100,000 hb	Casos	Tasa * 100,000 hb
52001	1	CEN	Pasto	15	68,76	16	58,11	31	62,82
52019	2	RIO	Albán	-	-	-	-	-	-
52022	3	EXP	Aldana	-	-	-	-	-	-
52036	4	OCC	Ancuyá	-	-	-	-	-	-
52051	5	JUA	Arboleda	-	-	-	-	-	-
52079	6	TEL	Barbacoas	-	-	-	-	-	-
52083	7	RIO	Belén	-	-	-	-	-	-
52110	8	JUA	Buesaco	-	-	-	-	-	-
52694	9	JUA	Cartago	-	-	-	-	-	-
52240	10	CEN	Chachagüí	-	-	-	-	-	-
52203	11	RIO	Colón Genova	-	-	-	-	-	-
52207	12	OCC	Consaca	-	-	-	-	-	-
52210	13	EXP	Contadero	-	-	-	-	-	-
52215	14	EXP	Córdoba	-	-	-	-	-	-
52224	15	EXP	Cuaspud	-	-	-	-	-	-
52227	16	EXP	Cumbal	-	-	-	-	-	-
52233	17	COR	Cumbitara	-	-	-	-	-	-
52250	18	SAN	El Charco	-	-	-	-	-	-
52254	19	GUA	El Peñol	-	-	-	-	-	-
52256	20	COR	El Rosario	-	-	-	-	-	-
52258	21	RIO	El Tablón de Gómez	-	-	-	-	-	-
52260	22	GUA	El Tambo	-	-	-	-	-	-
52520	23	PAS	Francisco Pizarro	-	-	-	-	-	-
52287	24	EXP	Funes	-	-	-	-	-	-
52317	25	EXP	Guachucal	-	-	-	-	-	-
52320	26	SAB	Guaitarilla	-	-	-	-	-	-
52323	27	EXP	Gualmatán	-	-	-	-	-	-
52352	28	EXP	Iles	-	-	-	-	-	-
52354	29	SAB	Imués	-	0,0	1	194,55	1	99,30
52356	30	EXP	Ipiales	1	14,6	5	62,74	6	40,49
52378	31	RIO	La Cruz	-	-	-	-	-	-
52381	32	CEN	La Florida	-	-	-	-	-	-
52385	33	GUA	La Llanada	-	-	-	-	-	-
52390	34	SAN	La Tola	-	-	-	-	-	-
52399	35	JUA	La Unión	-	-	-	-	-	-
52405	36	COR	Leiva	-	-	-	-	-	-
52411	37	OCC	Linares	-	-	-	-	-	-
52418	38	GUA	Los Andes	-	-	-	-	-	-
52427	39	TEL	Magüi Payán	-	-	-	-	-	-
52435	40	PIE	Mallama	1	240,96	-	0,0	1	115,87
52473	41	SAN	Mosquera	-	-	-	-	-	-
52480	42	CEN	Nariño	-	-	-	-	-	-
52490	43	SAN	Olaya Herrera	-	-	-	-	-	-
52506	44	SAB	Ospina	-	-	-	-	-	-
52540	45	COR	Policarpa	-	-	-	-	-	-
52560	46	EXP	Potosí	-	-	-	-	-	-
52565	47	ABA	Providencia	-	-	-	-	-	-
52573	48	EXP	Puerres	0	0	1	136,05	1	72,31
52585	49	EXP	Pupiales	-	-	-	-	-	-
52612	50	PIE	Ricaurte	-	-	-	-	-	-
52621	51	TEL	Roberto Payán	-	-	-	-	-	-
52678	52	ABA	Samaniego	-	-	-	-	-	-
52685	53	RIO	San Bernardo	1	81,43	-	0,0	1	39,59
52687	54	JUA	San Lorenzo	-	-	-	-	-	-
52693	55	RIO	San Pablo	-	-	-	-	-	-
52683	56	OCC	Sandoná	-	-	-	-	-	-
52696	57	SAN	Santa Bárbara	-	-	-	-	-	-
52699	58	ABA	Santacruz	-	-	-	-	-	-
52720	59	SAB	Sapuyes	-	-	-	-	-	-
52786	60	COR	Taminango	1	85,25	-	0,0	1	42,21
52788	61	CEN	Tangua	-	-	-	-	-	-
52835	62	PAS	Tumaco	1	16,97	2	30,48	3	24,09
52838	63	SAB	Túquerres	2	86,13	1	36,63	3	59,38
52885	64	CEN	Yacuanquer	-	-	-	-	-	-
TOTAL DEPARTAMENTO				22	24,99	26	26,84	48	25,96

**VIOLENCIA ENTRE OTROS FAMILIARES, CASOS Y TASAS POR 100,000 HABITANTES
SEGÚN MUNICIPIO DEL HECHO Y SEXO DE LA VICTIMA. AÑO 2015**
Fuente: Instituto Nacional de Medicina Legal y Ciencias Forenses

Código	#	Región	Municipios	Hombre		Mujer		Total	
				Casos	Tasa * 100,000 hb	Casos	Tasa * 100,000 hb	Casos	Tasa * 100,000 hb
52001	1	CEN	Pasto	71	55,23	143	102,77	214	79,94
52019	2	RIO	Albán	-	-	-	-	-	-
52022	3	EXP	Aldana	4	238,24	-	0,00	4	113,83
52036	4	OCC	Ancuyá	-	-	-	-	-	-
52051	5	JUA	Arboleda	-	-	-	-	-	-
52079	6	TEL	Barbacoas	1	10,74	-	0,00	1	5,52
52083	7	RIO	Belén	-	-	-	-	-	-
52110	8	JUA	Buesaco	2	28,32	-	0,00	2	14,68
52694	9	JUA	Cartago	-	-	-	-	-	-
52240	10	CEN	Chachagüí	1	25,34	2	55,10	3	39,60
52203	11	RIO	Colón Genova	-	-	-	-	-	-
52207	12	OCC	Consaca	-	0,00	1	38,21	1	19,32
52210	13	EXP	Contadero	-	-	-	-	-	-
52215	14	EXP	Córdoba	1	23,87	-	0,00	1	11,94
52224	15	EXP	Cuaspuñ	-	-	-	-	-	-
52227	16	EXP	Cumbal	2	18,93	-	0,00	2	9,51
52233	17	COR	Cumbitara	-	-	-	-	-	-
52250	18	SAN	El Charco	-	0,00	1	11,58	1	5,55
52254	19	GUA	El Peñol	-	0,00	1	59,03	1	27,50
52256	20	COR	El Rosario	-	-	-	-	-	-
52258	21	RIO	El Tablón de Gómez	1	28,68	-	0,00	1	14,74
52260	22	GUA	El Tambo	-	-	-	-	-	-
52520	23	PAS	Francisco Pizarro	-	-	-	-	-	-
52287	24	EXP	Funes	-	-	-	-	-	-
52317	25	EXP	Guachucal	2	42,16	-	0,00	2	21,31
52320	26	SAB	Guaitarilla	1	28,89	1	30,39	2	29,62
52323	27	EXP	Guaitatán	1	64,68	-	0,00	1	31,03
52352	28	EXP	Iles	1	37,91	1	41,91	2	39,81
52354	29	SAB	Imués	1	61,01	1	60,20	2	60,61
52356	30	EXP	Ipiiales	19	49,27	28	69,86	47	59,77
52378	31	RIO	La Cruz	-	-	-	-	-	-
52381	32	CEN	La Florida	-	0,00	1	37,59	1	18,80
52385	33	GUA	La Llanada	-	-	-	-	-	-
52390	34	SAN	La Tola	-	-	-	-	-	-
52399	35	JUA	La Unión	-	-	-	-	-	-
52405	36	COR	Leiva	-	-	-	-	-	-
52411	37	OCC	Linares	-	-	-	-	-	-
52418	38	GUA	Los Andes	-	-	-	-	-	-
52427	39	TEL	Magüi Payán	-	-	-	-	-	-
52435	40	PIE	Mallama	-	0,00	3	166,20	3	79,01
52473	41	SAN	Mosquera	-	-	-	-	-	-
52480	42	CEN	Nariño	2	141,64	1	70,77	3	106,19
52490	43	SAN	Olaya Herrera	-	-	-	-	-	-
52506	44	SAB	Ospina	8	292,18	-	0,00	8	157,20
52540	45	COR	Policarpa	-	-	-	-	-	-
52560	46	EXP	Potosí	-	0,00	2	58,14	2	27,97
52565	47	ABA	Providencia	-	-	-	-	-	-
52573	48	EXP	Puerres	1	45,15	1	43,22	2	44,16
52585	49	EXP	Pupiales	1	17,89	2	34,86	3	26,48
52612	50	PIE	Ricaurte	-	-	-	-	-	-
52621	51	TEL	Roberto Payán	-	-	-	-	-	-
52678	52	ABA	Samaniego	2	14,57	-	0,00	2	7,32
52685	53	RIO	San Bernardo	-	-	-	-	-	-
52687	54	JUA	San Lorenzo	1	16,50	-	0,00	1	9,05
52693	55	RIO	San Pablo	1	18,46	-	0,00	1	9,83
52683	56	OCC	Sandoná	1	12,87	-	0,00	1	6,80
52696	57	SAN	Santa Bárbara	-	-	-	-	-	-
52699	58	ABA	Santacruz	-	0,00	1	14,62	1	7,11
52720	59	SAB	Sapuyes	2	116,48	1	57,18	3	86,56
52786	60	COR	Taminango	1	15,55	1	17,05	2	16,27
52788	61	CEN	Tangua	1	37,64	1	37,12	2	37,38
52835	62	PAS	Tumaco	4	7,82	26	50,08	30	29,11
52838	63	SAB	Túquerres	5	43,99	8	68,63	13	56,47
52885	64	CEN	Yacuanquer	1	32,74	5	158,98	6	96,79
TOTAL DEPARTAMENTO				139	28,66	232	48,28	371	38,42

Gobernación
de NariñoInstituto
Departamental
de Salud de NariñoMINGAS
Ministerio de Salud de Nariño

**VIOLENCIA DE PAREJA, CASOS Y TASAS POR 100,000 HABITANTES
SEGÚN MUNICIPIO DEL HECHO Y SEXO DE LA VICTIMA. AÑO 2015**
Fuente: Instituto Nacional de Medicina Legal y Ciencias Forenses

Código	#	Región	Municipios	Hombre		Mujer		Total	
				Casos	Tasa * 100,000 hb	Casos	Tasa * 100,000 hb	Casos	Tasa * 100,000 hb
52001	1	CEN	Pasto	81	45,09	579	295,18	660	175,63
52019	2	RIO	Albán	-	-	-	-	-	-
52022	3	EXP	Aldana	0	0,0	5	186,15	5	96,79
52036	4	OCC	Ancuyá	0	0,0	1	34,87	1	16,65
52051	5	JUA	Arboleda	-	-	-	-	-	-
52079	6	TEL	Barbacoas	1	7,15	1	7,35	2	7,25
52083	7	RIO	Belén	0	0,0	1	31,33	1	15,45
52110	8	JUA	Buesaco	1	9,44	1	9,96	2	9,69
52694	9	JUA	Cartago	-	-	-	-	-	-
52240	10	CEN	Chachagüí	0	0,0	4	72,1	4	35,21
52203	11	RIO	Colón Genova	0	0,0	1	25,32	1	11,92
52207	12	OCC	Consaca	0	0,0	1	25,17	1	12,70
52210	13	EXP	Contadero	0	0,0	1	37,15	1	18,18
52215	14	EXP	Córdoba	0	0,0	1	17,00	1	8,53
52224	15	EXP	Cuaspud	-	-	-	-	-	-
52227	16	EXP	Cumbal	0	0,0	1	6,46	1	3,25
52233	17	COR	Cumbitara	-	-	-	-	-	-
52250	18	SAN	El Charco	-	-	-	-	-	-
52254	19	GUA	El Peñol	-	-	-	-	-	-
52256	20	COR	El Rosario	-	-	-	-	-	-
52258	21	RIO	El Tablón de Gómez	-	-	-	-	-	-
52260	22	GUA	El Tambo	0	0,0	3	57,31	3	29,39
52520	23	PAS	Francisco Pizarro	0	0,0	3	59,69	3	26,69
52287	24	EXP	Funes	0	0,0	1	39,39	1	18,58
52317	25	EXP	Guachucal	0	0,0	3	44,37	3	22,24
52320	26	SAB	Guaitarilla	0	0,0	5	100,28	5	49,14
52323	27	EXP	Gualmatán	-	-	-	-	-	-
52352	28	EXP	Iles	0	0,0	2	57,13	2	27,46
52354	29	SAB	Imués	1	38,99	5	190,99	6	115,76
52356	30	EXP	Ipiales	25	44,84	166	284,06	191	167,26
52378	31	RIO	La Cruz	-	-	-	-	-	-
52381	32	CEN	La Florida	0	0,0	2	50,16	2	25,02
52385	33	GUA	La Llanada	-	-	-	-	-	-
52390	34	SAN	La Tola	-	-	-	-	-	-
52399	35	JUA	La Unión	-	-	-	-	-	-
52405	36	COR	Leiva	-	-	-	-	-	-
52411	37	OCC	Linares	-	-	-	-	-	-
52418	38	GUA	Los Andes	0	0,0	2	28,89	2	14,40
52427	39	TEL	Magüi Payán	-	-	-	-	-	-
52435	40	PIE	Mallama	-	-	-	-	-	-
52473	41	SAN	Mosquera	-	-	-	-	-	-
52480	42	CEN	Nariño	0	0,0	1	49,04	1	24,49
52490	43	SAN	Olaya Herrera	-	-	-	-	-	-
52506	44	SAB	Ospina	-	-	-	-	-	-
52540	45	COR	Policarpa	1	13,87	0	0,0	1	7,35
52560	46	EXP	Potosí	0	0,0	2	39,94	2	19,31
52565	47	ABA	Providencia	-	-	-	-	-	-
52573	48	EXP	Puerres	0	0,0	1	27,75	1	14,24
52585	49	EXP	Pupiales	0	0,0	4	47,8	4	24,27
52612	50	PIE	Ricaurte	0	0,0	3	43,43	3	21,08
52621	51	TEL	Roberto Payán	-	-	-	-	-	-
52678	52	ABA	Samaniego	-	-	-	-	-	-
52685	53	RIO	San Bernardo	-	-	-	-	-	-
52687	54	JUA	San Lorenzo	-	-	-	-	-	-
52693	55	RIO	San Pablo	0	0,0	1	14,29	1	6,75
52683	56	OCC	Sandoná	0	0,0	2	19,23	2	9,18
52696	57	SAN	Santa Bárbara	-	-	-	-	-	-
52699	58	ABA	Santacruz	0	0,0	1	9,12	1	4,49
52720	59	SAB	Sapuyes	0	0,0	2	75,36	2	38,01
52786	60	COR	Taminango	0	0,0	3	35,92	3	17,32
52788	61	CEN	Tangua	0	0,0	5	123,64	5	61,95
52835	62	PAS	Tumaco	27	36,07	202	265,9	229	151,83
52838	63	SAB	Túquerres	1	6,01	42	244,19	43	127,05
52885	64	CEN	Yacuanquer	3	66,28	2	43,3	5	54,67
TOTAL DEPARTAMENTO				141	19,90	1.060	149,60	1.201	84,75

**VIOLENCIA INTRAFAMILIAR, SEGÚN CICLOS VITALES
Y MUNICIPIO DEL HECHO. AÑO 2015**
Fuente: Instituto Nacional de Medicina Legal y Ciencias Forenses

Código	#	Región	Municipios	infancia	Adolescencia	Juventud	Adultez	Vejez	Total
52001	1	CEN	Pasto	-	29	305	322	4	660
52019	2	RIO	Albón	-	-	-	-	-	-
52022	3	EXP	Aldana	-	-	3	2	-	5
52036	4	OCC	Ancuyá	-	-	1	-	-	1
52051	5	JUA	Arboleda	-	-	-	-	-	-
52079	6	TEL	Barbacoas	-	-	1	-	1	2
52083	7	RIO	Belén	-	-	1	-	-	1
52110	8	JUA	Buesaco	-	-	-	2	-	2
52694	9	JUA	Cartago	-	-	-	-	-	-
52240	10	CEN	Chachagüí	-	-	1	3	-	4
52203	11	RIO	Colón Genova	-	-	-	1	-	1
52207	12	OCC	Consaca	-	-	1	-	-	1
52210	13	EXP	Contadero	-	-	-	-	1	1
52215	14	EXP	Córdoba	-	-	-	1	-	1
52224	15	EXP	Cuaspué	-	-	-	-	-	-
52227	16	EXP	Cumbal	-	-	-	1	-	1
52233	17	COR	Cumbitara	-	-	-	-	-	-
52250	18	SAN	El Charco	-	-	-	-	-	-
52254	19	GUA	El Peñol	-	-	-	-	-	-
52256	20	COR	El Rosario	-	-	-	-	-	-
52258	21	RIO	El Tablón de Gómez	-	-	-	-	-	-
52260	22	GUA	El Tambo	-	-	-	3	-	3
52520	23	PAS	Francisco Pizarro	-	-	1	2	-	3
52287	24	EXP	Funes	-	-	1	-	-	1
52317	25	EXP	Guachucal	-	-	2	1	-	3
52320	26	SAB	Guaitarilla	-	-	3	2	-	5
52323	27	EXP	Gualmatán	-	-	-	-	-	-
52352	28	EXP	Iles	-	-	-	2	-	2
52354	29	SAB	Imués	-	-	3	3	-	6
52356	30	EXP	Ipiales	-	4	74	111	2	191
52378	31	RIO	La Cruz	-	-	-	-	-	-
52381	32	CEN	La Florida	-	-	1	1	-	2
52385	33	GUA	La Llanada	-	-	-	-	-	-
52390	34	SAN	La Tola	-	-	-	-	-	-
52399	35	JUA	La Unión	-	-	-	-	-	-
52405	36	COR	Leiva	-	-	-	-	-	-
52411	37	OCC	Linares	-	-	-	-	-	-
52418	38	GUA	Los Andes	-	-	2	-	-	2
52427	39	TEL	Magüi Payán	-	-	-	-	-	-
52435	40	PIE	Mallama	-	-	-	-	-	-
52473	41	SAN	Mosquera	-	-	-	-	-	-
52480	42	CEN	Nariño	-	-	1	-	-	1
52490	43	SAN	Olaya Herrera	-	-	-	-	-	-
52506	44	SAB	Ospina	-	-	-	-	-	-
52540	45	COR	Policarpa	-	-	-	1	-	1
52560	46	EXP	Potosí	-	-	-	2	-	2
52565	47	ABA	Providencia	-	-	-	-	-	-
52573	48	EXP	Puerres	-	-	-	1	-	1
52585	49	EXP	Pupiales	-	-	2	2	-	4
52612	50	PIE	Ricaurte	-	-	-	3	-	3
52621	51	TEL	Roberto Payán	-	-	-	-	-	-
52678	52	ABA	Samaniego	-	-	-	-	-	-
52685	53	RIO	San Bernardo	-	-	-	-	-	-
52687	54	JUA	San Lorenzo	-	-	-	-	-	-
52693	55	RIO	San Pablo	-	-	-	1	-	1
52683	56	OCC	Sandoná	-	-	1	1	-	2
52696	57	SAN	Santa Bárbara	-	-	-	-	-	-
52699	58	ABA	Santacruz	-	-	1	-	-	1
52720	59	SAB	Sapuyes	-	-	-	2	-	2
52786	60	COR	Taminango	-	-	2	1	-	3
52788	61	CEN	Tangua	-	-	-	5	-	5
52835	62	PAS	Tumaco	-	4	98	126	1	229
52838	63	SAB	Túquerres	-	-	27	14	2	43
52885	64	CEN	Yacuanquer	-	-	-	5	-	5
TOTAL DEPARTAMENTO				0	37	532	621	11	1.201



**EXÁMENES MEDICO LEGALES POR PRESUNTO DELITO SEXUAL, CASOS Y TASAS POR 100,000 HABITANTES
SEGÚN MUNICIPIO DEL HECHO Y SEXO DE LA VICTIMA. AÑO 2015**
Fuente: Instituto Nacional de Medicina Legal y Ciencias Forenses

Código	#	Región	Municipios	Hombre		Mujer		Total	
				Casos	Tasa * 100,000 hb	Casos	Tasa * 100,000 hb	Casos	Tasa * 100,000 hb
52001	1	CEN	Pasto	16	7,53	126	55,36	142	32,27
52019	2	RIO	Albán	-	-	-	-	-	-
52022	3	EXP	Aldana	0	0,00	2	63,65	2	32,87
52036	4	OCC	Ancuya	0	0,00	1	29,46	1	14,12
52051	5	JUA	Arboleda	-	-	-	-	-	-
52079	6	TEL	Barbacoas	0	0,00	2	10,68	2	5,28
52083	7	RIO	Belén	0	0,00	1	26,95	1	13,30
52110	8	JUA	Buesaco	0	0,00	4	32,71	4	15,96
52694	56	JUA	Cartago	-	-	-	-	-	-
52203	9	RIO	Calón Genova	-	-	-	-	-	-
52207	10	OCC	Consacá	1	21,41	0	0,00	1	10,65
52210	11	EXP	Contadero	0	0,00	1	29,39	1	14,38
52215	12	EXP	Córdoba	-	-	-	-	-	-
52224	13	EXP	Cuaspud	-	-	-	-	-	-
52227	14	EXP	Cumbal	0	0,00	1	5,31	1	2,66
52233	15	COR	Cumbitara	0	0,00	2	26,86	2	13,12
52240	16	CEN	Chachagú	0	0,00	3	44,39	3	21,76
52250	17	SAN	El Charco	1	5,29	1	5,57	2	5,43
52254	18	GUA	El Peñol	-	-	-	-	-	-
52256	19	COR	El Rosario	-	-	-	-	-	-
52258	20	RIO	El Tablón de Gómez	1	15,24	2	32,28	3	23,52
52260	21	GUA	El Tambo	0	0,00	5	80,01	5	40,75
52287	22	EXP	Funes	0	0,00	1	32,37	1	15,39
52317	23	EXP	Guachucal	0	0,00	1	12,78	1	6,39
52320	24	SAB	Guaitarilla	0	0,00	3	50,93	3	24,98
52323	25	EXP	Gualmatán	0	0,00	1	33,57	1	17,34
52352	26	EXP	Iles	-	-	-	-	-	-
52354	27	SAB	Imués	1	32,44	0	0,00	1	16,04
52356	28	EXP	Ipiales	3	4,39	43	61,10	46	33,17
52378	29	RIO	La Cruz	-	-	-	-	-	-
52381	30	CEN	La Florida	-	-	-	-	-	-
52385	31	GUA	La Llanada	0	0,00	1	35,98	1	17,20
52390	32	SAN	La Tola	0	0,00	1	16,62	1	7,95
52399	33	JUA	La Unión	1	7,53	2	15,64	3	11,50
52405	34	COR	Leiva	1	13,83	1	15,11	2	14,44
52411	35	OCC	Linares	-	-	-	-	-	-
52418	36	GUA	Los Andes	-	-	-	-	-	-
52427	37	TEL	Maguí Payán	-	-	-	-	-	-
52435	38	PIE	Mallama	0	0,00	2	53,33	2	25,79
52473	39	SAN	Mosquera	-	-	-	-	-	-
52480	40	CEN	Nariño	0	0,00	1	41,27	1	20,53
52490	41	SAN	Olaya Herrera	0	0,00	1	6,86	1	3,20
52506	42	SAB	Ospina	-	-	-	-	-	-
52520	43	PAS	Francisco Pizarro	-	-	-	-	-	-
52540	44	COR	Policarpa	0	0,00	2	25,15	2	11,88
52560	45	EXP	Potosí	-	-	-	-	-	-
52565	46	ABA	Providencia	-	-	-	-	-	-
52573	47	EXP	Puerres	0	0,00	4	93,57	4	47,71
52585	48	EXP	Pupiales	-	-	-	-	-	-
52612	49	PIE	Ricaurte	0	0,00	1	11,05	1	5,36
52621	50	TEL	Roberto Payán	-	-	-	-	-	-
52678	51	ABA	Samaniego	0	0,00	1	4,06	1	2,02
52683	52	OCC	Sandoná	-	-	-	-	-	-
52685	53	RIO	San Bernardo	-	-	-	-	-	-
52687	54	JUA	San Lorenzo	1	9,43	0	0,00	1	5,04
52693	55	RIO	San Pablo	1	10,86	0	0,00	1	5,72
52696	57	SAN	Santa Bárbara	-	-	-	-	-	-
52699	58	ABA	Santacruz	0	0,00	3	21,66	3	10,65
52720	59	SAB	Sapuyes	-	-	-	-	-	-
52786	60	COR	Taminango	0	0,00	3	30,23	3	14,61
52788	61	CEN	Tangua	0	0,00	4	83,13	4	41,54
52835	62	PAS	Tumaco	4	4,01	17	17,02	21	10,52
52838	63	SAB	Túquerres	1	4,98	14	68,23	15	36,95
52885	64	CEN	Yacuanquer	-	-	-	-	-	-
TOTAL DEPARTAMENTO				32	3,66	258	29,70	290	16,63

**EXAMENES MEDICO LEGALES POR PRESUNTO DELITO SEXUAL, SEGÚN CICLOS VITALES,
Y MUNICIPIO DEL HECHO. AÑO 2015**
Fuente: Instituto Nacional de Medicina Legal y Ciencias Forenses

Código	#	Región	Municipios	Primera infancia	infancia	Adolescencia	Juventud	Adultez	Vejez	Total
52001	1	CEN	Pasto	17	28	52	33	10	2	142
52019	2	RIO	Albán	-	-	-	-	-	-	-
52022	3	EXP	Aldana	-	-	2	-	-	-	2
52036	4	OCC	Ancuyá	-	1	-	-	-	-	1
52051	5	JUA	Arboleda	-	-	-	-	-	-	-
52079	6	TEL	Barbacoas	-	-	1	-	1	-	2
52083	7	RIO	Belén	-	1	-	-	-	-	1
52110	8	JUA	Buesaco	-	2	2	-	-	-	4
52694	9	JUA	Cartago	-	-	-	-	-	-	-
52240	10	CEN	Chachagüí	-	1	2	-	-	-	3
52203	11	RIO	Colón Genova	-	-	-	-	-	-	-
52207	12	OCC	Consaca	-	-	1	-	-	-	1
52210	13	EXP	Contadero	-	-	-	1	-	-	1
52215	14	EXP	Córdoba	-	-	-	-	-	-	-
52224	15	EXP	Cuaspué	-	-	-	-	-	-	-
52227	16	EXP	Cumbal	-	1	-	-	-	-	1
52233	17	COR	Cumbitara	-	-	2	-	-	-	2
52250	18	SAN	El Charco	-	1	1	-	-	-	2
52254	19	GUA	El Peñol	-	-	-	-	-	-	-
52256	20	COR	El Rosario	-	-	-	-	-	-	-
52258	21	RIO	El Tablón de Gómez	-	1	1	-	1	-	3
52260	22	GUA	El Tambo	1	2	2	-	-	-	5
52520	23	PAS	Francisco Pizarro	-	-	-	-	-	-	-
52287	24	EXP	Funes	1	-	-	-	-	-	1
52317	25	EXP	Guachucal	1	-	-	-	-	-	1
52320	26	SAB	Guaitarilla	-	-	3	-	-	-	3
52323	27	EXP	Gualmatán	-	-	-	1	-	-	1
52352	28	EXP	Iles	-	-	-	-	-	-	-
52354	29	SAB	Imués	1	-	-	-	-	-	1
52356	30	EXP	Ipiales	2	13	24	5	1	1	46
52378	31	RIO	La Cruz	-	-	-	-	-	-	-
52381	32	CEN	La Florida	-	-	-	-	-	-	-
52385	33	GUA	La Llanada	-	1	-	-	-	-	1
52390	34	SAN	La Tola	-	-	-	1	-	-	1
52399	35	JUA	La Unión	-	1	2	-	-	-	3
52405	36	COR	Leiva	-	2	-	-	-	-	2
52411	37	OCC	Linares	-	-	-	-	-	-	-
52418	38	GUA	Los Andes	-	-	-	-	-	-	-
52427	39	TEL	Magüí Payán	-	-	-	-	-	-	-
52435	40	PIE	Mallama	-	1	1	-	-	-	2
52473	41	SAN	Mosquera	-	-	-	-	-	-	-
52480	42	CEN	Nariño	-	-	1	-	-	-	1
52490	43	SAN	Olaya Herrera	-	-	-	-	1	-	1
52506	44	SAB	Ospina	-	-	-	-	-	-	-
52540	45	COR	Policarpa	-	-	1	-	1	-	2
52560	46	EXP	Potosí	-	-	-	-	-	-	-
52565	47	ABA	Providencia	-	-	-	-	-	-	-
52573	48	EXP	Puerres	1	-	3	-	-	-	4
52585	49	EXP	Pupiales	-	-	-	-	-	-	-
52612	50	PIE	Ricaurte	-	-	1	-	-	-	1
52621	51	TEL	Roberto Payán	-	-	-	-	-	-	-
52678	52	ABA	Samaniego	-	1	-	-	-	-	1
52685	53	RIO	San Bernardo	-	-	-	-	-	-	-
52687	54	JUA	San Lorenzo	-	1	-	-	-	-	1
52693	55	RIO	San Pablo	-	1	-	-	-	-	1
52683	56	OCC	Sandoná	-	-	-	-	-	-	-
52696	57	SAN	Santa Bárbara	-	-	-	-	-	-	-
52699	58	ABA	Santacruz	-	2	-	1	-	-	3
52720	59	SAB	Sapuyes	-	-	-	-	-	-	-
52786	60	COR	Taminango	-	2	-	1	-	-	3
52788	61	CEN	Tangua	-	-	1	-	3	-	4
52835	62	PAS	Tumaco	1	5	6	7	2	-	21
52838	63	SAB	Túquerres	-	5	8	1	1	-	15
52885	64	CEN	Yacuanquer	-	-	-	-	-	-	-
TOTAL DEPARTAMENTO				25	73	117	51	21	3	290



Gobernación
de Nariño



Instituto
Departamental
de Salud de Nariño



INGAS

**SUICIDIOS, CASOS Y TASAS POR 100,000 HABITANTES
SEGÚN MUNICIPIO DEL HECHO Y SEXO DE LA VICTIMA. AÑO 2015**
Fuente: Instituto Nacional de Medicina Legal y Ciencias Forenses

Código	#	Región	Municipios	Hombre		Mujer		Total	
				Casos	Tasa * 100,000 hb	Casos	Tasa * 100,000 hb	Casos	Tasa * 100,000 hb
52001	1	CEN	Pasto	37	20,60	3	1,53	40	10,64
52019	2	RIO	Albán	-	-	-	-	-	-
52022	3	EXP	Aldana	-	-	-	-	-	-
52036	4	OCC	Ancuyá	-	-	-	-	-	-
52051	5	JUA	Arboleda	-	-	-	-	-	-
52079	6	TEL	Barbacoas	0	0,00	2	14,70	2	7,25
52083	7	RIO	Belén	1	30,49	0	0,00	1	15,45
52110	8	JUA	Buesaco	-	-	-	-	-	-
52694	9	JUA	Cartago	-	-	-	-	-	-
52240	10	CEN	Chachagüí	1	17,20	0	0,00	1	8,80
52203	11	RIO	Colón Genova	-	-	-	-	-	-
52207	12	OCC	Consaca	-	-	-	-	-	-
52210	13	EXP	Contadero	-	-	-	-	-	-
52215	14	EXP	Córdoba	-	-	-	-	-	-
52224	15	EXP	Cuaspud	-	-	-	-	-	-
52227	16	EXP	Cumbal	-	-	-	-	-	-
52233	17	COR	Cumbitara	-	-	-	-	-	-
52250	18	SAN	El Charco	1	7,19	0	0,00	1	3,71
52254	19	JUA	El Peñol	-	-	-	-	-	-
52256	20	COR	El Rosario	-	-	-	-	-	-
52258	21	RIO	El Tablón de Gómez	-	-	-	-	-	-
52260	22	GUA	El Tambo	-	-	-	-	-	-
52520	23	PAS	Francisco Pizarro	-	-	-	-	-	-
52287	24	EXP	Funes	1	35,17	0	0,00	1	18,58
52317	25	EXP	Guachucal	-	-	-	-	-	-
52320	26	SAB	Guaitarilla	1	19,28	0	0,00	1	9,83
52323	27	EXP	Gualmatán	-	-	-	-	-	-
52352	28	EXP	Iles	1	26,43	0	0,00	1	13,73
52354	29	SAB	Imués	-	-	-	-	-	-
52356	30	EXP	Ipiales	7	12,55	0	0,00	7	6,13
52378	31	RIO	La Cruz	1	12,30	0	0,00	1	6,48
52381	32	CEN	La Florida	-	-	-	-	-	-
52385	33	GUA	La Llanada	-	-	-	-	-	-
52390	34	SAN	La Tola	-	-	-	-	-	-
52399	35	JUA	La Unión	-	-	-	-	-	-
52405	36	COR	Leiva	-	-	-	-	-	-
52411	37	OCC	Linares	-	-	-	-	-	-
52418	38	GUA	Los Andes	0	0,00	1	14,44	1	7,20
52427	39	TEL	Magüi Payan	-	-	-	-	-	-
52435	40	PIE	Mallama	-	-	-	-	-	-
52473	41	SAN	Mosquera	-	-	-	-	-	-
52480	42	CEN	Nariño	1	48,90	0	0,00	1	24,49
52490	43	SAN	Olaya Herrera	0	0,00	1	9,55	1	4,40
52506	44	SAB	Ospina	-	-	-	-	-	-
52540	45	COR	Policarpa	0	0,00	1	15,64	1	7,35
52560	46	EXP	Potosí	0	0,00	1	19,97	1	9,65
52565	47	ABA	Providencia	-	-	-	-	-	-
52573	48	EXP	Puerres	-	-	-	-	-	-
52585	49	EXP	Pupiales	-	-	-	-	-	-
52612	50	PIE	Ricaurte	-	-	-	-	-	-
52621	51	TEL	Roberto Payán	-	-	-	-	-	-
52678	52	ABA	Samaniego	-	-	-	-	-	-
52685	53	RIO	San Bernardo	-	-	-	-	-	-
52687	54	JUA	San Lorenzo	1	11,40	1	13,38	2	12,31
52693	55	RIO	San Pablo	-	-	-	-	-	-
52683	56	OCC	Sandoná	-	-	-	-	-	-
52696	57	SAN	Santa Bárbara	-	-	-	-	-	-
52699	58	ABA	Santacruz	-	-	-	-	-	-
52720	59	SAB	Sapuyes	1	38,34	1	37,68	2	38,01
52786	60	COR	Taminango	-	-	-	-	-	-
52788	61	CEN	Tangua	2	49,66	0	0,00	2	24,78
52835	62	PAS	Tumaco	4	4,34	2	2,63	6	3,98
52838	63	SAB	Túquerres	0	0,00	1	5,81	1	2,95
52885	64	CEN	Yacuanquer	1	22,09	0	0,00	1	10,93
TOTAL DEPARTAMENTO				61	8,61	14	1,98	75	5,29

**SUICIDIOS SEGÚN CICLOS VITALES
Y MUNICIPIO DEL HECHO. AÑO 2015**
Fuente: Instituto Nacional de Medicina Legal y Ciencias Forenses

Código	#	Región	Municipios	infancia	Adolescencia	Juventud	Adultez	Vejez	Total
52001	1	CEN	Pasto	-	1	19	19	1	40
52019	2	RIO	Albón	-	-	-	-	-	-
52022	3	EXP	Aldana	-	-	-	-	-	-
52036	4	OCC	Ancuyá	-	-	-	-	-	-
52051	5	JUA	Arboleda	-	-	-	-	-	-
52079	6	TEL	Barbacoas	-	1	-	1	-	2
52083	7	RIO	Belén	-	-	1	-	-	1
52110	8	JUA	Buesaco	-	-	-	-	-	-
52694	9	JUA	Cartago	-	-	-	-	-	-
52240	10	CEN	Chachagüí	-	-	-	1	-	1
52203	11	RIO	Colón Genova	-	-	-	-	-	-
52207	12	OCC	Consaca	-	-	-	-	-	-
52210	13	EXP	Contadero	-	-	-	-	-	-
52215	14	EXP	Córdoba	-	-	-	-	-	-
52224	15	EXP	Cuaspué	-	-	-	-	-	-
52227	16	EXP	Cumbal	-	-	-	-	-	-
52233	17	COR	Cumbitara	-	-	-	-	-	-
52250	18	SAN	El Charco	-	1	-	-	-	1
52254	19	GUA	El Peñol	-	-	-	-	-	-
52256	20	COR	El Rosario	-	-	-	-	-	-
52258	21	RIO	El Tablón de Gómez	-	-	-	-	-	-
52260	22	GUA	El Tambo	-	-	-	-	-	-
52520	23	PAS	Francisco Pizarro	-	-	-	-	-	-
52287	24	EXP	Funes	-	-	-	1	-	1
52317	25	EXP	Guachucal	-	-	-	-	-	-
52320	26	SAB	Guaitarilla	-	1	-	-	-	1
52323	27	EXP	Gualmatán	-	-	-	-	-	-
52352	28	EXP	Iles	-	-	-	1	-	1
52354	29	SAB	Imués	-	-	-	-	-	-
52356	30	EXP	Ipiales	-	1	5	1	-	7
52378	31	RIO	La Cruz	-	1	-	-	-	1
52381	32	CEN	La Florida	-	-	-	-	-	-
52385	33	GUA	La Llanada	-	-	-	-	-	-
52390	34	SAN	La Tola	-	-	-	-	-	-
52399	35	JUA	La Unión	-	-	-	-	-	-
52405	36	COR	Leiva	-	-	-	-	-	-
52411	37	OCC	Linares	-	-	-	-	-	-
52418	38	GUA	Los Andes	-	1	-	-	-	1
52427	39	TEL	Magüi Payán	-	-	-	-	-	-
52435	40	PIE	Mallama	-	-	-	-	-	-
52473	41	SAN	Mosquera	-	-	-	-	-	-
52480	42	CEN	Nariño	-	-	-	1	-	1
52490	43	SAN	Olaya Herrera	-	-	1	-	-	1
52506	44	SAB	Ospina	-	-	-	-	-	-
52540	45	COR	Policarpa	-	1	-	-	-	1
52560	46	EXP	Potosí	-	1	-	-	-	1
52565	47	ABA	Providencia	-	-	-	-	-	-
52573	48	EXP	Puerres	-	-	-	-	-	-
52585	49	EXP	Pupiales	-	-	-	-	-	-
52612	50	PIE	Ricaurte	-	-	-	-	-	-
52621	51	TEL	Roberto Payán	-	-	-	-	-	-
52678	52	ABA	Samaniego	-	-	-	-	-	-
52685	53	RIO	San Bernardo	-	-	-	-	-	-
52687	54	JUA	San Lorenzo	-	1	1	-	-	2
52693	55	RIO	San Pablo	-	-	-	-	-	-
52683	56	OCC	Sandoná	-	-	-	-	-	-
52696	57	SAN	Santa Bárbara	-	-	-	-	-	-
52699	58	ABA	Santacruz	-	-	-	-	-	-
52720	59	SAB	Sapuyes	-	-	1	1	-	2
52786	60	COR	Taminango	-	-	-	-	-	-
52788	61	CEN	Tangua	-	-	1	1	-	2
52835	62	PAS	Tumaco	-	-	1	2	3	6
52838	63	SAB	Túquerres	-	-	1	-	-	1
52885	64	CEN	Yacuanquer	-	-	-	-	1	1
TOTAL DEPARTAMENTO				0	10	31	29	5	75



Gobernación
de Nariño



**MUERTOS Y LESIONES EN ACCIDENTES DE TRANSPORTE, CASOS Y TASAS POR 100.000 HABITANTES
SEGÚN MUNICIPIO DEL HECHO Y SEXO DE LA VÍCTIMA. AÑO 2015**
Fuente: Insitituto Nacional de Medicina Legal y Ciencias Forenses

Código	#	Región	Municipios	Muertos					Lesionados				
				Hombre	Tasa por 100.000 hab.	Mujer	Tasa por 100.000 hab.	Total	Tasa por 100.000 hab.	Hombre	Tasa por 100.000 hab.	Mujer	Tasa por 100.000 hab.
52001	1	CEN	Pasto	38	17,89	13	5,71	51	11,59	629	296,16	457	200,78
52019	2	RIO	Albán	0	0,00	0	0,00	0	0,00	5	44,51	1	9,18
52022	3	EXP	Aldana	1	33,98	-	0,00	1	164,43	2	67,96	6	190,96
52036	4	OCC	Ancuya	-	-	-	-	-	-	-	-	-	-
52051	5	JUA	Arboleda	-	-	-	-	-	-	-	-	-	-
52079	6	TEL	Barbacoas	2	10,46	-	0,00	2	5,28	1	5,23	5	26,70
52083	7	RIO	Belén	-	-	-	-	-	-	-	-	-	-
52110	8	JUA	Buesaco	2	15,58	-	0,00	2	7,98	5	38,96	-	0,00
52694	56	JUA	Cartago	1	25,06	-	0,00	1	13,26	-	0,00	-	0,00
52240	16	CEN	Chachaguí	7	99,63	-	0,00	7	50,78	12	170,79	5	73,99
52203	9	RIO	Colón Genova	-	0,00	-	0,00	-	0,00	-	0,00	1	20,86
52207	10	OCC	Consacá	1	21,41	-	0,00	1	10,65	3	64,24	-	0,00
52210	11	EXP	Confadero	2	56,31	-	0,00	2	28,76	1	28,15	-	0,00
52215	12	EXP	Córdoba	1	14,28	-	0,00	1	7,14	-	0,00	1	14,28
52224	13	EXP	Cuaspué	1	22,90	-	0,00	1	11,64	3	68,70	-	0,00
52227	14	EXP	Cumbal	2	10,65	-	0,00	2	5,31	5	26,62	2	10,61
52233	15	COR	Cumbitara	-	-	-	-	-	-	-	-	-	-
52250	17	SAN	El Charco	-	-	-	-	-	-	-	-	-	-
52254	18	GUA	El Peñol	-	0,00	-	0,00	-	0,00	-	0,00	1	32,23
52256	19	COR	El Rosario	-	0,00	-	0,00	-	0,00	-	0,00	1	20,76
52258	20	RIO	El Tablón de Gómez	-	-	-	-	-	-	-	-	-	-
52260	21	GUA	El Tambo	-	0,00	-	0,00	-	0,00	4	66,42	3	48,01
52520	43	PAS	Francisco Pizarro	2	24,34	1	14,66	3	19,95	-	0,00	-	0,00
52287	22	EXP	Funes	1	29,33	-	0,00	1	15,39	2	58,67	1	32,37
52317	23	EXP	Guachucal	5	63,88	-	0,00	5	31,94	6	76,66	1	12,78
52320	24	SAB	Guaitarilla	1	16,34	-	0,00	1	8,33	2	32,68	1	16,98
52323	25	EXP	Guaimatán	-	0,00	-	0,00	-	0,00	2	71,74	2	67,14
52352	26	EXP	Iles	1	22,16	-	0,00	1	11,49	2	44,32	1	23,88
52354	27	SAB	Imués	6	194,62	-	0,00	6	96,22	8	259,49	1	31,72
52356	28	EXP	Ipióles	19	27,82	4	5,68	23	16,59	40	58,56	30	42,63
52378	29	RIO	La Cruz	1	10,43	1	11,58	2	10,98	-	0,00	1	11,58
52381	30	CEN	La Florida	-	0,00	-	0,00	-	0,00	3	62,55	2	42,03
52385	31	GUA	La Llanada	-	0,00	-	0,00	-	0,00	1	32,96	1	35,98
52390	32	SAN	La Tola	-	-	-	-	-	-	-	-	-	-
52399	33	JUA	La Unión	3	22,58	-	0,00	3	11,50	2	15,05	-	0,00
52405	34	COR	Leiva	-	0,00	-	0,00	-	0,00	1	13,83	-	0,00
52411	35	OCC	Linares	-	-	-	-	-	-	-	-	-	-
52418	36	GUA	Los Andes	-	0,00	-	0,00	-	0,00	-	0,00	1	10,42
52427	37	TEL	Maguí Payán	-	-	-	-	-	-	-	-	-	-
52435	38	PIE	Mallama	1	24,97	-	0,00	1	12,89	4	99,88	1	26,67
52473	39	SAN	Mosquera	1	12,00	-	0,00	1	6,15	-	0,00	-	0,00
52480	40	CEN	Nariño	-	0,00	-	0,00	-	0,00	3	122,60	1	41,27
52490	41	SAN	Olaya Herrera	-	-	-	-	-	-	-	-	-	-
52506	42	SAB	Ospina	-	0,00	-	0,00	-	0,00	1	21,93	1	24,08
52540	44	COR	Policarpa	-	0,00	-	0,00	-	0,00	2	22,51	-	0,00
52560	45	EXP	Potosí	2	31,91	-	0,00	2	16,48	-	0,00	1	17,04
52565	46	ABA	Providencia	-	-	-	-	-	-	-	-	-	-
52573	47	EXP	Puerres	1	24,34	-	0,00	1	11,93	-	0,00	-	0,00
52585	48	EXP	Pupiales	-	0,00	-	0,00	-	0,00	8	83,32	2	20,44
52612	49	PIE	Ricaurte	-	0,00	-	0,00	-	0,00	12	124,83	5	55,23
52621	50	TEL	Roberto Payán	-	-	-	-	-	-	-	-	-	-
52678	51	ABA	Samaniego	-	0,00	-	0,00	-	0,00	1	4,01	1	4,06
52685	53	RIO	San Bernardo	-	-	-	-	-	-	-	-	-	-
52687	54	JUA	San Lorenzo	-	-	-	-	-	-	-	-	-	-
52693	55	RIO	San Pablo	-	-	-	-	-	-	-	-	-	-
52683	52	OCC	Sandoná	-	0,00	-	0,00	-	0,00	1	7,48	1	8,12
52696	57	SAN	Santa Bárbara	-	-	-	-	-	-	-	-	-	-
52699	58	ABA	Santacruz	-	0,00	-	0,00	-	0,00	1	6,98	2	14,44
52720	59	SAB	Sapuyes	-	0,00	1	31,39	1	15,74	2	63,11	1	31,39
52786	60	COR	Taminango	4	37,69	1	10,08	5	24,35	4	37,69	-	0,00
52788	61	CEN	Tangua	4	83,04	1	20,78	5	51,93	16	332,16	6	124,69
52835	62	PAS	Tumaco	52	52,10	12	12,02	64	32,05	26	26,05	20	20,03
52838	63	SAB	Túquerres	4	19,92	-	0,00	4	9,85	13	64,74	13	63,36
52885	64	CEN	Yacuanquer	1	18,34	-	0,00	1	9,12	3	55,01	1	18,14
TOTAL DEPARTAMENTO				167	19,08	34	3,91	201	11,52	836	95,49	581	66,88



Gobernación
de Nariño



Instituto
Departamental
de Salud de Nariño



INGAS
Por la Supervivencia Ciudadana de Nariño

**MUERTES EN ACCIDENTES DE TRANSPORTE, SEGÚN CICLOS VITALES
Y MUNICIPIO DEL HECHO. AÑO 2015**

Fuente: Instituto Nacional de Medicina Legal y Ciencias Forenses

Código	#	Región	Municipios	Primera infancia	infancia	Adolescencia	Juventud	Adultez	Vejez	Total
52001	1	CEN	Pasto	-	-	1	14	20	15	50
52019	2	RIO	Albán	-	-	-	-	-	-	-
52022	3	EXP	Aldana	-	-	-	-	-	1	1
52036	4	OCC	Ancuyá	-	-	-	-	-	-	-
52051	5	JUA	Arboleda	-	-	-	-	-	-	-
52079	6	TEL	Barbacoas	-	-	-	-	-	2	2
52083	7	RIO	Belén	-	-	-	-	-	-	-
52110	8	JUA	Buesaco	-	-	1	1	-	-	2
52694	9	JUA	Cartago	-	-	-	-	1	-	1
52240	10	CEN	Chachagüí	-	-	-	3	4	-	7
52203	11	RIO	Colón Genova	-	-	-	-	-	-	-
52207	12	OCC	Consaca	-	-	-	-	1	-	1
52210	13	EXP	Contadero	-	-	-	-	2	-	2
52215	14	EXP	Córdoba	-	-	-	1	-	-	1
52224	15	EXP	Cuaspué	-	-	-	-	1	-	1
52227	16	EXP	Cumbal	-	-	-	-	2	-	2
52233	17	COR	Cumbitara	-	-	-	-	-	-	-
52250	18	SAN	El Charco	-	-	-	-	-	-	-
52254	19	GUA	El Peñol	-	-	-	-	-	-	-
52256	20	COR	El Rosario	-	-	-	-	-	-	-
52258	21	RIO	El Tablón de Gómez	-	-	-	-	-	-	-
52260	22	GUA	El Tambo	-	-	-	-	-	-	-
52520	23	PAS	Francisco Pizarro	-	-	-	1	1	1	3
52287	24	EXP	Funes	-	-	-	1	-	-	1
52317	25	EXP	Guachucal	-	-	-	-	2	3	5
52320	26	SAB	Guaitarilla	-	-	-	1	-	-	1
52323	27	EXP	Guaitatán	-	-	-	-	-	-	-
52352	28	EXP	Iles	-	-	-	1	-	-	1
52354	29	SAB	Imués	-	-	2	3	-	1	6
52356	30	EXP	Ipiales	-	-	-	7	9	7	23
52378	31	RIO	La Cruz	-	-	-	-	2	-	2
52381	32	CEN	La Florida	-	-	-	-	-	-	-
52385	33	GUA	La Llanada	-	-	-	-	-	-	-
52390	34	SAN	La Tola	-	-	-	-	-	-	-
52399	35	JUA	La Unión	-	-	-	2	1	-	3
52405	36	COR	Leiva	-	-	-	-	-	-	-
52411	37	OCC	Linares	-	-	-	-	-	-	-
52418	38	GUA	Los Andes	-	-	-	-	-	-	-
52427	39	TEL	Magüí Payán	-	-	-	-	-	-	-
52435	40	PIE	Mallama	-	-	-	-	-	1	1
52473	41	SAN	Mosquera	-	-	-	1	-	-	1
52480	42	CEN	Nariño	-	-	-	-	-	-	-
52490	43	SAN	Olaya Herrera	-	-	-	-	-	-	-
52506	44	SAB	Ospina	-	-	-	-	-	-	-
52540	45	COR	Policarpa	-	-	-	-	-	-	-
52560	46	EXP	Potosí	-	-	-	-	-	2	2
52565	47	ABA	Providencia	-	-	-	-	-	-	-
52573	48	EXP	Puerres	-	-	-	-	1	-	1
52585	49	EXP	Pupiales	-	-	-	-	-	-	-
52612	50	PIE	Ricaurte	-	-	-	-	-	-	-
52621	51	TEL	Roberto Payán	-	-	-	-	-	-	-
52678	52	ABA	Samaniego	-	-	-	-	-	-	-
52685	53	RIO	San Bernardo	-	-	-	-	-	-	-
52687	54	JUA	San Lorenzo	-	-	-	-	-	-	-
52693	55	RIO	San Pablo	-	-	-	-	-	-	-
52683	56	OCC	Sandoná	-	-	-	-	-	-	-
52696	57	SAN	Santa Bárbara	-	-	-	-	-	-	-
52699	58	ABA	Santacruz	-	-	-	-	-	-	-
52720	59	SAB	Sapuyes	-	-	-	1	-	-	1
52786	60	COR	Taminango	-	-	-	2	2	1	5
52788	61	CEN	Tangua	-	-	-	2	2	1	5
52835	62	PAS	Tumaco	1	1	6	18	28	10	64
52838	63	SAB	Túquerres	-	-	1	1	1	1	4
52885	64	CEN	Yacuanquer	-	-	-	1	-	-	1
TOTAL DEPARTAMENTO				1	1	11	61	80	46	200



**LESIONES EN ACCIDENTES DE TRANSPORTE, SEGÚN CICLOS VITALES
Y MUNICIPIO DEL HECHO. AÑO 2015**

Fuente: Instituto Nacional de Medicina Legal y Ciencias Forenses

Código	#	Región	Municipios	Primera infancia	infancia	Adolescencia	Juventud	Adulterez	Vejez	Total
52001	1	CEN	Pasto	16	49	74	389	461	97	1.086
52019	2	RIO	Albán	-	1	1	2	2	-	6
52022	3	EXP	Aldana	-	1	2	-	4	1	8
52036	4	OCC	Ancuyá	-	-	-	-	-	-	-
52051	5	JUA	Arboleda	-	-	-	-	-	-	-
52079	6	TEL	Barbacoas	-	-	1	1	4	-	6
52083	7	RIO	Belén	-	-	-	-	-	-	-
52110	8	JUA	Buesaco	-	-	-	1	2	2	5
52694	9	JUA	Cartago	-	-	-	-	-	-	-
52240	10	CEN	Chachagüí	1	2	-	1	11	2	17
52203	11	RIO	Colón Genova	-	-	-	-	1	-	1
52207	12	OCC	Consaca	-	-	2	-	1	-	3
52210	13	EXP	Contadero	-	-	-	-	1	-	1
52215	14	EXP	Córdoba	-	-	-	-	-	1	1
52224	15	EXP	Cuaspué	-	-	2	1	-	-	3
52227	16	EXP	Cumbal	1	-	-	2	4	-	7
52233	17	COR	Cumbitara	-	-	-	-	-	-	-
52250	18	SAN	El Charco	-	-	-	-	-	-	-
52254	19	GUA	El Peñol	-	-	-	1	-	-	1
52256	20	COR	El Rosario	-	-	-	-	-	1	1
52258	21	RIO	El Tablón de Gómez	-	-	-	-	-	-	-
52260	22	GUA	El Tambo	-	-	-	1	4	2	7
52520	23	PAS	Francisco Pizarro	-	-	-	-	-	-	-
52287	24	EXP	Funes	-	-	-	-	2	1	3
52317	25	EXP	Guachucal	-	-	-	3	3	1	7
52320	26	SAB	Guaitarilla	-	-	1	1	1	-	3
52323	27	EXP	Gualmatán	-	1	-	1	2	-	4
52352	28	EXP	Iles	1	-	1	-	1	-	3
52354	29	SAB	Imués	-	-	2	5	2	-	9
52356	30	EXP	Ipiales	1	5	3	24	30	7	70
52378	31	RIO	La Cruz	1	-	-	-	-	-	1
52381	32	CEN	La Florida	-	1	-	1	3	-	5
52385	33	GUA	La Llanada	-	-	-	1	-	1	2
52390	34	SAN	La Tola	-	-	-	-	-	-	-
52399	35	JUA	La Unión	-	-	-	1	-	1	2
52405	36	COR	Leiva	-	-	-	-	1	-	1
52411	37	OCC	Linares	-	-	-	-	-	-	-
52418	38	GUA	Los Andes	-	-	-	1	-	-	1
52427	39	TEL	Magüi Payán	-	-	-	-	-	-	-
52435	40	PIE	Mallama	-	1	-	-	3	1	5
52473	41	SAN	Mosquera	-	-	-	-	-	-	-
52480	42	CEN	Nariño	-	-	-	1	3	-	4
52490	43	SAN	Olaya Herrera	-	-	-	-	-	-	-
52506	44	SAB	Ospina	-	-	-	1	-	1	2
52540	45	COR	Policarpa	-	-	-	-	1	1	2
52560	46	EXP	Potosí	-	-	-	-	-	1	1
52565	47	ABA	Providencia	-	-	-	-	-	-	-
52573	48	EXP	Puerres	-	-	-	-	-	-	-
52585	49	EXP	Pupiales	-	-	1	4	2	3	10
52612	50	PIE	Ricaurte	1	-	1	3	11	1	17
52621	51	TEL	Roberto Payán	-	-	-	-	-	-	-
52678	52	ABA	Samaniego	-	-	-	-	1	1	2
52685	53	RIO	San Bernardo	-	-	-	-	-	-	-
52687	54	JUA	San Lorenzo	-	-	-	-	-	-	-
52693	55	RIO	San Pablo	-	-	-	-	-	-	-
52683	56	OCC	Sandoná	-	-	-	1	1	-	2
52696	57	SAN	Santa Bárbara	-	-	-	-	-	-	-
52699	58	ABA	Santacruz	-	1	-	2	-	-	3
52720	59	SAB	Sapuyes	-	-	-	2	-	1	3
52786	60	COR	Taminango	-	-	1	-	2	1	4
52788	61	CEN	Tangua	-	1	2	8	7	4	22
52835	62	PAS	Tumaco	3	2	1	10	28	2	46
52838	63	SAB	Túquerres	-	2	3	3	17	1	26
52885	64	CEN	Yacuanquer	-	-	2	1	-	1	4
TOTAL DEPARTAMENTO				25	67	100	473	616	136	1.417

**MUERTES Y LESIONES ACCIDENTALES, CASOS Y TASAS POR 100.000 HABITANTES
SEGÚN MUNICIPIO DEL HECHO Y SEXO DE LA VÍCTIMA. AÑO 2015**
Fuente: Instituto Nacional de Medicina Legal y Ciencias Forenses

Código	#	Región	Municipios	Muertes Accidentales						Lesiones Accidentales						Total	Tasa * 100,000 hb.
				Hombre	Tasa por 100.000 hab.	Mujer	Tasa por 100.000 hab.	Total	Tasa por 100.000 hab.	Hombre	Tasa por 100.000 hab.	Mujer	Tasa por 100.000 hab.	Total	Tasa por 100.000 hab.		
52001	1	CEN	Pasto	28	13,18	13	5,71	41	9,32	30	14,13	23	10,10	53	12,05	94	21,36
52019	2	RIO	Albán	-	-	-	-	-	-	-	-	-	-	-	-	-	-
52022	3	EXP	Aldana	2	67,96	-	0,00	2	32,87	1	33,98	-	0,00	1	16,43	3	49,30
52036	4	OCC	Ancuya	-	-	-	-	-	-	-	-	-	-	-	-	-	-
52051	5	JUA	Arboleda	-	-	-	-	-	-	-	-	-	-	-	-	-	-
52079	6	TEL	Barbacoas	2	10,46	-	0,00	2	5,28	-	0,00	1	5,34	1	2,64	3	7,93
52083	7	RIO	Belén	-	-	-	-	-	-	-	-	-	-	-	-	-	-
52110	8	JUA	Buesaco	-	-	-	-	-	-	-	-	-	-	-	-	-	-
52694	56	JUA	Cartago	-	-	-	-	-	-	-	-	-	-	-	-	-	-
52240	16	CEN	Chachagüí	1	14,23	-	0,00	1	7,25	1	14,23	1	14,80	2	14,51	3	21,76
52203	9	RIO	Colón Genova	-	-	-	-	-	-	-	-	-	-	-	-	-	-
52207	10	OCC	Consacá	1	21,41	-	0,00	1	10,65	-	0,00	-	0,00	-	0,00	1	10,65
52210	11	EXP	Contadero	2	56,31	-	0,00	2	28,76	-	0,00	-	0,00	-	0,00	2	28,76
52215	12	EXP	Córdoba	-	0,00	1	14,28	1	7,14	-	0,00	-	0,00	-	0,00	1	7,14
52224	13	EXP	Cuaspud	-	-	-	-	-	-	-	-	-	-	-	-	-	-
52227	14	EXP	Cumbal	1	5,32	-	0,00	1	2,66	-	0,00	-	0,00	-	0,00	1	2,66
52233	15	COR	Cumbitara	1	12,83	-	0,00	1	6,56	-	0,00	-	0,00	-	0,00	1	6,56
52250	17	SAN	El Charco	1	5,29	-	0,00	1	2,71	-	0,00	-	0,00	-	0,00	1	2,71
52254	18	GUA	El Peñol	-	-	-	-	-	-	-	-	-	-	-	-	-	-
52256	19	COR	El Rosario	-	-	-	-	-	-	-	-	-	-	-	-	-	-
52258	20	RIO	El Tablón de Gómez	-	-	-	-	-	-	-	-	-	-	-	-	-	-
52260	21	GUA	El Tambo	-	-	-	-	-	-	-	-	-	-	-	-	-	-
52520	43	PAS	Francisco Pizarro	1	12,17	-	0,00	1	6,65	-	0,00	-	0,00	-	0,00	1	6,65
52287	22	EXP	Funés	-	0,00	-	0,00	-	0,00	1	29,33	-	0,00	1	15,39	1	15,39
52317	23	EXP	Guachucal	1	12,78	-	0,00	1	6,39	1	12,78	-	0,00	1	6,39	2	12,78
52320	24	SAB	Guaitarilla	-	-	-	-	-	-	-	-	-	-	-	-	-	-
52323	25	EXP	Gualmatán	-	-	-	-	-	-	-	-	-	-	-	-	-	-
52352	26	EXP	Iles	-	-	-	-	-	-	-	-	-	-	-	-	-	-
52354	27	SAB	Imués	1	32,44	1	31,72	2	32,07	-	0,00	-	0,00	-	0,00	2	32,07
52356	28	EXP	Ipiales	10	14,64	2	2,84	12	8,65	3	4,39	3	4,26	6	4,33	18	12,98
52378	29	RIO	La Cruz	-	-	-	-	-	-	-	-	-	-	-	-	-	-
52381	30	CEN	La Florida	1	20,85	-	0,00	1	10,47	-	0,00	-	0,00	-	0,00	1	10,47
52385	31	GUA	La Llanada	-	-	-	-	-	-	-	-	-	-	-	-	-	-
52390	32	SAN	La Tola	-	-	-	-	-	-	-	-	-	-	-	-	-	-
52399	33	JUA	La Unión	1	7,53	-	0,00	1	3,83	-	0,00	-	0,00	-	0,00	1	3,83
52405	34	COR	Leiva	-	0,00	-	0,00	-	0,00	1	13,83	-	0,00	1	7,22	1	7,22
52411	35	OCC	Linares	-	-	-	-	-	-	-	-	-	-	-	-	-	-
52418	36	GUA	Los Andes	-	-	-	-	-	-	-	-	-	-	-	-	-	-
52427	37	TEL	Magüí Payán	-	-	-	-	-	-	-	-	-	-	-	-	-	-
52435	38	PIE	Mallama	-	0,00	1	26,67	1	12,89	-	0,00	-	0,00	-	0,00	1	12,89
52473	39	SAN	Mosquera	-	-	-	-	-	-	-	-	-	-	-	-	-	-
52480	40	CEN	Nariño	-	0,00	1	41,27	1	20,53	-	0,00	-	0,00	-	0,00	1	20,53
52490	41	SAN	Olaya Herrera	-	-	-	-	-	-	-	-	-	-	-	-	-	-
52506	42	SAB	Ospina	1	21,93	-	0,00	1	11,48	-	0,00	-	0,00	-	0,00	1	11,48
52540	44	COR	Policarpa	-	-	-	-	-	-	-	-	-	-	-	-	-	-
52560	45	EXP	Potosí	-	-	-	-	-	-	-	-	-	-	-	-	-	-
52565	46	ABA	Providencia	-	-	-	-	-	-	-	-	-	-	-	-	-	-
52573	47	EXP	Puerres	-	-	-	-	-	-	-	-	-	-	-	-	-	-
52585	48	EXP	Pupiales	-	0,00	-	0,00	-	0,00	1	10,42	1	10,22	2	10,32	2	10,32
52612	49	PIE	Ricaurte	-	0,00	-	0,00	-	0,00	1	10,40	-	0,00	1	5,36	1	5,36
52621	50	TEL	Roberto Payán	-	0,00	1	9,18	1	4,42	-	0,00	-	0,00	-	0,00	1	4,42
52678	51	ABA	Samaniego	1	4,01	-	0,00	1	2,02	3	12,03	-	0,00	3	6,06	4	8,07
52685	53	RIO	San Bernardo	-	-	-	-	-	-	-	-	-	-	-	-	-	-
52687	54	JUA	San Lorenzo	-	0,00	2	21,64	2	10,08	-	0,00	1	10,82	1	5,04	3	15,11
52693	55	RIO	San Pablo	1	10,86	-	0,00	1	5,72	1	10,86	-	0,00	1	5,72	2	11,43
52683	52	OCC	Sandoná	2	14,96	-	0,00	2	7,79	-	0,00	1	8,12	1	3,89	3	11,68
52696	57	SAN	Santa Bárbara	-	-	-	-	-	-	-	-	-	-	-	-	-	-
52699	58	ABA	Santacruz	1	6,98	-	0,00	1	3,55	2	13,97	-	0,00	2	7,10	3	10,65
52720	59	SAB	Sapuyes	-	-	-	-	-	-	-	-	-	-	-	-	-	-
52786	60	COR	Taminango	-	-	-	-	-	-	-	-	-	-	-	-	-	-
52788	61	CEN	Tangua	2	41,52	-	0,00	2	20,77	-	0,00	-	0,00	-	0,00	2	20,77
52835	62	PAS	Tumaco	16	16,03	6	6,01	22	11,02	3	3,01	1	1,00	4	2,00	26	13,02
52838	63	SAB	Túquerres	6	29,88	-	0,00	6	14,78	-	0,00	-	0,00	-	0,00	6	14,78
52885	64	CEN	Yacuanquer	1	18,34	-	0,00	1	9,12	-	0,00	-	0,00	-	0,00	1	9,12
TOTAL DEPARTAMENTO				85	9,71	28	3,22	113	6,48	49	5,60	32	3,68	81	4,64	194	11,12



Gobernación
de Nariño



Instituto
Departamental
de Salud de Nariño



DINAGAS
Instituto Departamental
de Estadística de Nariño

**MUERTES ACCIDENTALES, SEGÚN CICLOS VITALES
Y MUNICIPIO DEL HECHO. AÑO 2015**
Fuente: Instituto Nacional de Medicina Legal y Ciencias Forenses

Código	#	Región	Municipios	Primera infancia	infancia	Adolescencia	Juventud	Adultez	Vejez	Total
52001	1	CEN	Pasto	5	-	-	2	16	18	41
52019	2	RIO	Albán	-	-	-	-	-	-	-
52022	3	EXP	Aldana	-	-	-	-	-	2	2
52036	4	OCC	Ancuyá	-	-	-	-	-	-	-
52051	5	JUA	Arboleda	-	-	-	-	-	-	-
52079	6	TEL	Barbacoas	-	-	-	1	-	1	2
52083	7	RIO	Belén	-	-	-	-	-	-	-
52110	8	JUA	Buesaco	-	-	-	-	-	-	-
52694	9	JUA	Cartago	-	-	-	-	-	-	-
52240	10	CEN	Chachagüí	-	-	-	-	1	-	1
52203	11	RIO	Colón Genova	-	-	-	-	-	-	-
52207	12	OCC	Consaca	-	-	-	-	1	-	1
52210	13	EXP	Contadero	-	-	-	-	1	1	2
52215	14	EXP	Córdoba	-	-	-	-	1	-	1
52224	15	EXP	Cuaspué	-	-	-	-	-	-	-
52227	16	EXP	Cumbal	-	-	-	-	1	-	1
52233	17	COR	Cumbitara	-	-	-	-	-	1	1
52250	18	SAN	El Charco	-	-	-	-	-	1	1
52254	19	GUA	El Peñol	-	-	-	-	-	-	-
52256	20	COR	El Rosario	-	-	-	-	-	-	-
52258	21	RIO	El Tablón de Gómez	-	-	-	-	-	-	-
52260	22	GUA	El Tambo	-	-	-	-	-	-	-
52520	23	PAZ	Francisco Pizarro	-	-	-	-	-	1	1
52287	24	EXP	Funes	-	-	-	-	-	-	-
52317	25	EXP	Guachucal	-	-	-	-	1	-	1
52320	26	SAB	Guaitarilla	-	-	-	-	-	-	-
52323	27	EXP	Guaimatán	-	-	-	-	-	-	-
52352	28	EXP	Iles	-	-	-	-	-	-	-
52354	29	SAB	Imués	1	-	-	1	-	-	2
52356	30	EXP	Ipiales	2	-	-	2	2	6	12
52378	31	RIO	La Cruz	-	-	-	-	-	-	-
52381	32	CEN	La Florida	-	-	-	-	-	1	1
52385	33	GUA	La Llanada	-	-	-	-	-	-	-
52390	34	SAN	La Tola	-	-	-	-	-	-	-
52399	35	JUA	La Unión	-	-	-	-	1	-	1
52405	36	COR	Leiva	-	-	-	-	-	-	-
52411	37	OCC	Linares	-	-	-	-	-	-	-
52418	38	GUA	Los Andes	-	-	-	-	-	-	-
52427	39	TEL	Magüí Payán	-	-	-	-	-	-	-
52435	40	PIE	Mallama	1	-	-	-	-	-	1
52473	41	SAN	Mosquera	-	-	-	-	-	-	-
52480	42	CEN	Nariño	-	-	-	-	-	1	1
52490	43	SAN	Olaya Herrera	-	-	-	-	-	-	-
52506	44	SAB	Ospina	-	-	-	-	-	1	1
52540	45	COR	Policarpa	-	-	-	-	-	-	-
52560	46	EXP	Potosí	-	-	-	-	-	-	-
52565	47	ABA	Providencia	-	-	-	-	-	-	-
52573	48	EXP	Puerres	-	-	-	-	-	-	-
52585	49	EXP	Pupiales	-	-	-	-	-	-	-
52612	50	PIE	Ricaurte	-	-	-	-	-	-	-
52621	51	TEL	Roberto Payán	-	-	-	-	-	1	1
52678	52	ABA	Samaniego	-	-	-	-	-	1	1
52685	53	RIO	San Bernardo	-	-	-	-	-	-	-
52687	54	JUA	San Lorenzo	-	-	-	-	1	1	2
52693	55	RIO	San Pablo	-	-	-	-	-	1	1
52683	56	OCC	Sandoná	-	-	-	-	-	2	2
52696	57	SAN	Santa Bárbara	-	-	-	-	-	-	-
52699	58	ABA	Santacruz	-	-	-	-	-	1	1
52720	59	SAB	Sapuyes	-	-	-	-	-	-	-
52786	60	COR	Taminango	-	-	-	-	-	-	-
52788	61	CEN	Tangua	1	-	-	-	1	-	2
52835	62	PAS	Tumaco	4	1	1	3	12	1	22
52838	63	SAB	Túquerres	-	-	-	1	4	1	6
52885	64	CEN	Yacuanquer	-	-	-	-	1	-	1
TOTAL DEPARTAMENTO				14	1	1	10	44	43	113

**PERSONAS DESAPARECIDAS, CASOS Y TASAS POR 100.000 HABITANTES
SEGÚN MUNICIPIO DEL HECHO Y SEXO DE LA VÍCTIMA. AÑO 2015**
Fuente: Insitituto Nacional de Medicina Legal y Ciencias Forenses

Código	#	Región	Municipios	Desaparición presuntamente forzada				Sin información				Total	
				Hombre		Mujer		Hombre		Mujer		Casos	Tasa por 100.000 hab.
				Casos	Tasa por 100.000 hab.	Casos	Tasa por 100.000 hab.	Casos	Tasa por 100.000 hab.	Casos	Tasa por 100.000 hab.		
52001	1	CEN	Pasto	1	0,47	-	0,00	27	12,71	24	10,54	52	11,82
52019	2	RIO	Albán	-	-	-	-	-	-	-	-	-	-
52022	3	EXP	Aldana	-	-	-	-	-	-	-	-	-	-
52036	4	OCC	Ancuya	-	-	-	-	-	-	-	-	-	-
52051	5	JUA	Arboleda	-	-	-	-	-	-	-	-	-	-
52079	6	TEL	Barbacoas	-	0,00	-	0,00	1	5,23	-	0,00	1	2,64
52083	7	RIO	Belén	-	-	-	-	-	-	-	-	-	-
52110	8	JUA	Buesaco	-	-	-	-	-	-	-	-	-	-
52694	56	JUA	Cartago	-	-	-	-	-	-	-	-	-	-
52240	16	CEN	Chachaguí	-	-	-	-	-	-	-	-	-	-
52203	9	RIO	Colón Genova	-	-	-	-	-	-	-	-	-	-
52207	10	OCC	Consacá	-	-	-	-	-	-	-	-	-	-
52210	11	EXP	Contadero	-	-	-	-	-	-	-	-	-	-
52215	12	EXP	Córdoba	-	-	-	-	-	-	-	-	-	-
52224	13	EXP	Cuaspuñ	-	-	-	-	-	-	-	-	-	-
52227	14	EXP	Cumbal	-	-	-	-	-	-	-	-	-	-
52233	15	COR	Cumbitara	-	0,00	-	0,00	1	12,83	-	0,00	1	6,56
52250	17	SAN	El Charco	-	-	-	-	-	-	-	-	-	-
52254	18	GUA	El Peñol	-	-	-	-	-	-	-	-	-	-
52256	19	COR	El Rosario	-	-	-	-	-	-	-	-	-	-
52258	20	RIO	El Tablón de Gómez	-	-	-	-	-	-	-	-	-	-
52260	21	GUA	El Tambo	-	0,00	-	0,00	1	16,61	-	0,00	1	8,15
52520	43	PAS	Francisco Pizarro	-	-	-	-	-	-	-	-	-	-
52287	22	EXP	Funes	-	-	-	-	-	-	-	-	-	-
52317	23	EXP	Guachucal	-	-	-	-	-	-	-	-	-	-
52320	24	SAB	Guaitarilla	-	-	-	-	-	-	-	-	-	-
52323	25	EXP	Gualmatán	-	-	-	-	-	-	-	-	-	-
52352	26	EXP	Iles	-	-	-	-	-	-	-	-	-	-
52354	27	SAB	Imués	-	-	-	-	-	-	-	-	-	-
52356	28	EXP	Ipiiales	-	0,00	-	0,00	2	2,93	4	5,68	6	4,33
52378	29	RIO	La Cruz	-	-	-	-	-	-	-	-	-	-
52381	30	CEN	La Florida	-	-	-	-	-	-	-	-	-	-
52385	31	GUA	La Llanada	-	-	-	-	-	-	-	-	-	-
52390	32	SAN	La Tola	-	-	-	-	-	-	-	-	-	-
52399	33	JUA	La Unión	-	-	-	-	-	-	-	-	-	-
52405	34	COR	Leiva	-	-	-	-	-	-	-	-	-	-
52411	35	OCC	Linares	-	-	-	-	-	-	-	-	-	-
52418	36	GUA	Los Andes	-	-	-	-	-	-	-	-	-	-
52427	37	TEL	Maguí Payán	-	-	-	-	-	-	-	-	-	-
52435	38	PIE	Mailama	-	-	-	-	-	-	-	-	-	-
52473	39	SAN	Mosquera	-	-	-	-	-	-	-	-	-	-
52480	40	CEN	Nariño	-	0,00	-	0,00	-	0,00	1	41,27	1	20,53
52490	41	SAN	Olaya Herrera	-	-	-	-	-	-	-	-	-	-
52506	42	SAB	Ospina	-	-	-	-	-	-	-	-	-	-
52540	44	COR	Policarpa	1	11,26	-	0,00	1	11,26	-	0,00	2	11,88
52560	45	EXP	Potosí	-	-	-	-	-	-	-	-	-	-
52565	46	ABA	Providencia	-	-	-	-	-	-	-	-	-	-
52573	47	EXP	Puerres	-	-	-	-	-	-	-	-	-	-
52585	48	EXP	Pupiales	-	0,00	-	0,00	-	0,00	1	10,22	1	5,16
52612	49	PIE	Ricaurte	-	0,00	-	0,00	-	0,00	2	22,09	2	10,71
52621	50	TEL	Roberto Payán	-	-	-	-	-	-	-	-	-	-
52678	51	ABA	Samaniego	1	4,01	-	0,00	-	0,00	-	0,00	1	2,02
52685	53	RIO	San Bernardo	-	-	-	-	-	-	-	-	-	-
52687	54	JUA	San Lorenzo	-	-	-	-	-	-	-	-	-	-
52693	55	RIO	San Pablo	-	-	-	-	-	-	-	-	-	-
52683	52	OCC	Sandoná	-	-	-	-	-	-	-	-	-	-
52696	57	SAN	Santa Bárbara	-	-	-	-	-	-	-	-	-	-
52699	58	ABA	Santacruz	-	-	-	-	-	-	-	-	-	-
52720	59	SAB	Sapuyes	-	-	-	-	-	-	-	-	-	-
52786	60	COR	Taminango	-	-	-	-	-	-	-	-	-	-
52788	61	CEN	Tangua	-	-	-	-	-	-	-	-	-	-
52835	62	PAS	Tumaco	2	2,00	-	0,00	4	4,01	2	2,00	8	4,01
52838	63	SAB	Túquerres	-	-	-	-	-	-	-	-	-	-
52885	64	CEN	Yacuanquer	-	-	-	-	-	-	-	-	-	-
TOTAL DEPARTAMENTO				5	0,57	0	0,00	37	4,23	34	3,91	76	4,36

INSTITUTO DEPARTAMENTAL DE SALUD DE NARIÑO
COBERTURA REGIMEN SUBSIDIADO - AÑO 2015
FUENTE: Subdirección de Calidad y Aseguramiento - DANE - IDSN - BDUA - MSPS

Codigo	#	Región	Municipios	COBERTURA REGIMEN SUBSIDIADO						POBLACIÓN SISBÉN 1 Y 2 MAS POBLACIÓN INDÍGENA	SISBÉN 1 Y 2 MAS POBLACIÓN INDÍGENA MENOS POBLACIÓN 1 Y 2 SISBÉN REGISTRADA EN EL RÉGIMEN CONTRIBUTIVO Y EN RÉGIMENES ESPECIALES Y DE EXCEPCIÓN	SISBÉN 1 Y 2 MAS POBLACIÓN INDÍGENA MENOS POBLACIÓN 1 Y 2 SISBÉN REGISTRADA EN EL RÉGIMEN CONTRIBUTIVO Y EN RÉGIMENES ESPECIALES Y DE EXCEPCIÓN (Población susceptible de ser afiliada al Régimen Subsidiado)
				POBLACIÓN SISBÉN NIVEL 1 (1)	POBLACIÓN SISBÉN NIVEL 2 (1)	POBLACIÓN SISBÉN NIVELES 1 y 2	POBLACIÓN INDÍGENA (2)	TOTAL SISBÉN 1 Y 2 MAS POBLACIÓN INDÍGENA	POBLACIÓN SISBÉN 1 y 2 REGISTRADA RÉGIMEN CONTRIBUTIVO Y EN RÉGIMENES ESPECIALES Y DE EXCEPCIÓN			
52001	1	CEN	Pasto	226.544	22.160	248.704	6.705	255.409	68.313	187.096		
52019	2	RIO	Albán	6.549	803	7.352	2	7.354	1.044	6.310		
52022	3	EXP	Aldana	2.806	646	3.452	5.488	8.940	331	8.609		
52036	4	OCC	Ancuyá	7.760	195	7.955	9	7.964	1.191	6.773		
52051	5	JUA	Arboleda	6.939	357	7.296	4	7.300	1.097	6.203		
52079	6	TEL	Barbacoas	24.948	212	25.160	4.962	30.122	2.628	27.494		
52083	7	RIO	Belén	5.241	238	5.479		5.479	686	4.793		
52110	8	JUA	Buesaco	20.318	702	21.020	10	21.030	2.524	18.506		
52694	9	JUA	Cartago	6.074	175	6.249	1	6.250	579	5.671		
52240	10	CEN	Chachagüí	9.634	380	10.014	12	10.026	1.815	8.211		
52203	11	RIO	Colón Genova	6.511	799	7.310		7.310	677	6.633		
52207	12	OCC	Consaca	7.116	503	7.619	8	7.627	1.071	6.556		
52210	13	EXP	Contadero	5.151	601	5.752	1.759	7.511	620	6.891		
52215	14	EXP	Córdoba	8.999	1.327	10.326	9.471	19.797	817	18.980		
52224	15	EXP	Cuaspud	5.349	507	5.856	2.502	8.358	536	7.822		
52227	16	EXP	Cumbal	10.589	1.073	11.662	27.293	38.955	1.050	37.905		
52233	17	COR	Cumbitara	6.947	267	7.214	6	7.220	474	6.746		
52250	18	SAN	El Charco	19.880	87	19.967	164	20.131	1.833	18.298		
52254	19	GUA	El Peñol	5.433	311	5.744	3	5.747	539	5.208		
52256	20	COR	El Rosario	7.104	239	7.343		7.343	624	6.719		
52258	21	RIO	El Tablón de Gómez	10.945	343	11.288	2.021	13.309	924	12.385		
52260	22	GUA	El Tambo	10.577	1.148	11.725	5	11.730	1.354	10.376		
52520	23	PAS	Francisco Pizarro	7.322	10	7.332	9	7.341	940	6.401		
52287	24	EXP	Funes	5.071	207	5.278	368	5.646	633	5.013		
52317	25	EXP	Guachucal	2.344	468	2.812	9.638	12.450	454	11.996		
52320	26	SAB	Guaitarilla	8.633	1.204	9.837	217	10.054	1.023	9.031		
52323	27	EXP	Gualmatán	5.757	186	5.943	27	5.970	774	5.196		
52352	28	EXP	Iles	6.557	358	6.915	642	7.557	738	6.819		
52354	29	SAB	Imués	6.098	257	6.355	629	6.984	1.117	5.867		
52356	30	EXP	Ipiiales	59.306	3.246	62.552	32.290	94.842	11.531	83.311		
52378	31	RIO	La Cruz	15.438	769	16.207	6	16.213	1.749	14.464		
52381	32	CEN	La Florida	8.330	545	8.875	9	8.884	1.192	7.692		
52385	33	GUA	La Llanada	3.612	124	3.736	9	3.745	333	3.412		
52390	34	SAN	La Tola	6.963	29	6.992	1	6.993	840	6.153		
52399	35	JUA	La Unión	26.390	797	27.187	78	27.265	3.244	24.021		
52405	36	COR	Leiva	8.747	320	9.067	0	9.067	705	8.362		
52411	37	OCC	Linares	8.395	532	8.927	6	8.933	882	8.051		
52418	38	GUA	Los Andes	7.336	944	8.280	2	8.282	650	7.632		
52427	39	TEL	Magüi Payan	8.494	55	8.549	6	8.555	723	7.832		
52435	40	PIE	Mallama	5.521	724	6.245	3.072	9.317	741	8.576		
52473	41	SAN	Mosquera	11.486	5	11.491		11.491	1.279	10.212		
52480	42	CEN	Nariño	3.598	23	3.621	4	3.625	643	2.982		
52490	43	SAN	Olaya Herrera	20.959	16	20.975	294	21.269	2.271	18.998		
52506	44	SAB	Ospina	6.275	345	6.620	2	6.622	795	5.827		
52540	45	COR	Policarpa	10.569	841	11.410	158	11.568	706	10.862		
52560	46	EXP	Potosí	5.798	1.083	6.881	2.085	8.966	422	8.544		
52565	47	ABA	Providencia	5.032	371	5.403	33	5.436	568	4.868		
52573	48	EXP	Puerres	7.877	414	8.291	35	8.326	1.125	7.201		
52585	49	EXP	Pupiales	15.509	1.741	17.250	139	17.389	2.037	15.352		
52612	50	PIE	Ricarte	15.115	276	15.391	8.394	23.785	1.277	22.508		
52621	51	TEL	Roberto Payán	12.463	138	12.601	688	13.289	1.090	12.199		
52678	52	ABA	Samaniego	27.833	1.258	29.091	187	29.278	3.489	25.789		
52685	53	RIO	San Bernardo	6.934	169	7.103	4	7.107	629	6.478		
52687	54	JUA	San Lorenzo	13.337	431	13.768	16	13.784	1.141	12.643		
52693	55	RIO	San Pablo	12.562	416	12.978	11	12.989	1.571	11.418		
52683	56	OCC	Sandoná	17.040	928	17.968	31	17.999	2.513	15.486		
52696	57	SAN	Santa Bárbara	8.133	46	8.179		8.179	647	7.532		
52699	58	ABA	Santacruz	6.695	333	7.028	1.926	8.954	674	8.280		
52720	59	SAB	Sapuyes	6.451	94	6.545	989	7.534	825	6.709		
52786	60	COR	Taminango	10.019	808	10.827	30	10.857	1.497	9.360		
52788	61	CEN	Tangua	8.457	876	9.333	5	9.338	1.347	7.991		
52835	62	PAS	Tumaco	146.269	2.703	148.972	13.443	162.415	30.115	132.300		
52838	63	SAB	Túquerres	35.638	1.576	37.214	13.564	50.778	4.792	45.986		
52885	64	CEN	Yacuanquer	10.058	205	10.263	14	10.277	1.944	8.333		
TOTAL DEPARTAMENTO				1.045.835	58.944	1.104.779	149.486	1.254.265	182.393	1.071.872		

Fuente de Información:

Cobertura Régimen Subsidiado Diciembre de 2015

SISBÉN Base de Datos Certificada DNP Diciembre 2015

Población Sisbén 1 y 2 cargados en la BDUA del régimen contributivo Diciembre 2015

Población indígena: Afiliados Diciembre 2015, Régimen Subsidiado.

Población Sisbén 1 y 2 cargados en la BDUA del régimen subsidiados Diciembre 2015

Población desplazada Registro único de víctimas dispuesto por OTIC con corte a Enero de 2016

INSTITUTO DEPARTAMENTAL DE SALUD DE NARIÑO
COBERTURA REGIMEN SUBSIDIADO - AÑO 2015
FUENTE: Subdirección de Calidad y Aseguramiento - DANE - IDSN - BDUA - MSPS

Codigo	#	Región	Municipios	COBERTURA REGIMEN SUBSIDIADO					
				POBLACIÓN SISBÉN 1 Y 2 REGISTRADA EN RÉGIMEN SUBSIDIADO + POBLACIÓN INDÍGENA	DÉFICIT DE COBERTURA TOTAL NIVELES 1 y 2 DE SISBÉN	% DÉFICIT DE COBERTURA (L/J)	% COBERTURA (100%-N)	POBLACIÓN DESPLAZADA, NO IDENTIFICADA EN LOS NIVELES 1 Y 2 DEL SISBÉN (3).	POBLACIÓN DESPLAZADA (NO IDENTIFICADA EN LOS NIVELES 1 Y 2 DEL SISBÉN), NO AFILIADA.
52001	1	CEN	Pasto	182.771	4.325	2,3%	97,7%	20.683	3.843
52019	2	RIO	Albán	6.213	97	1,5%	98,5%	171	23
52022	3	EXP	Aldana	8.499	110	1,3%	98,7%	26	5
52036	4	OCC	Ancuyá	6.704	69	1,0%	99,0%	90	34
52051	5	JUA	Arboleda	6.097	106	1,7%	98,3%	176	52
52079	6	TEL	Barbacoas	25.729	1.765	6,4%	93,6%	2.684	701
52083	7	RIO	Belén	4.670	123	2,6%	97,4%	38	6
52110	8	JUA	Buesaco	18.168	338	1,8%	98,2%	297	125
52694	9	JUA	Cartago	5.536	135	2,4%	97,6%	35	14
52240	10	CEN	Chachagüí	8.050	161	2,0%	98,0%	401	58
52203	11	RIO	Colón Genova	6.441	192	2,9%	97,1%	63	17
52207	12	OCC	Consaca	6.415	141	2,2%	97,8%	847	133
52210	13	EXP	Contadero	6.747	144	2,1%	97,9%	20	3
52215	14	EXP	Córdoba	18.499	481	2,5%	97,5%	2.451	568
52224	15	EXP	Cuaspué	7.604	218	2,8%	97,2%	159	14
52227	16	EXP	Cumbal	37.559	346	0,9%	99,1%	420	134
52233	17	COR	Cumbitara	6.531	215	3,2%	96,8%	567	213
52250	18	SAN	El Charco	16.802	1.496	8,2%	91,8%	2.861	1.227
52254	19	GUA	El Peñol	5.128	80	1,5%	98,5%	315	62
52256	20	COR	El Rosario	6.559	160	2,4%	97,6%	569	182
52258	21	RIO	El Tablón de Gómez	12.200	185	1,5%	98,5%	314	85
52260	22	GUA	El Tambo	10.180	196	1,9%	98,1%	286	54
52520	23	PAS	Francisco Pizarro	5.533	868	13,6%	86,4%	179	91
52287	24	EXP	Funes	4.947	66	1,3%	98,7%	31	3
52317	25	EXP	Guachucal	11.896	100	0,8%	99,2%	25	2
52320	26	SAB	Guaitarilla	8.801	230	2,5%	97,5%	41	13
52323	27	EXP	Gualmatán	5.147	49	0,9%	99,1%	6	1
52352	28	EXP	Iles	6.673	146	2,1%	97,9%	155	49
52354	29	SAB	Imués	5.750	117	2,0%	98,0%	100	17
52356	30	EXP	Ipiales	81.499	1.812	2,2%	97,8%	3.478	499
52378	31	RIO	La Cruz	14.370	94	0,6%	99,4%	116	51
52381	32	CEN	La Florida	7.582	110	1,4%	98,6%	305	79
52385	33	GUA	La Llanada	3.351	61	1,8%	98,2%	322	125
52390	34	SAN	La Tola	5.568	585	9,5%	90,5%	193	121
52399	35	JUA	La Unión	23.513	508	2,1%	97,9%	484	172
52405	36	COR	Leiva	8.229	133	1,6%	98,4%	339	142
52411	37	OCC	Linares	7.814	237	2,9%	97,1%	575	154
52418	38	GUA	Los Andes	7.543	89	1,2%	98,8%	1.283	413
52427	39	TEL	Magüí Payán	6.653	1.179	15,1%	84,9%	219	83
52435	40	PIE	Mallama	8.374	202	2,4%	97,6%	194	49
52473	41	SAN	Mosquera	7.820	2.392	23,4%	76,6%	167	83
52480	42	CEN	Nariño	2.935	47	1,6%	98,4%	104	28
52490	43	SAN	Olaya Herrera	16.981	2.017	10,6%	89,4%	1.061	404
52506	44	SAB	Ospina	5.713	114	2,0%	98,0%	8	5
52540	45	COR	Policarpa	10.341	521	4,8%	95,2%	1.375	472
52560	46	EXP	Potosí	8.357	187	2,2%	97,8%	376	51
52565	47	ABA	Providencia	4.650	218	4,5%	95,5%	75	25
52573	48	EXP	Puerres	7.054	147	2,0%	98,0%	136	50
52585	49	EXP	Pupiales	14.934	418	2,7%	97,3%	79	26
52612	50	PIE	Ricarte	21.838	670	3,0%	97,0%	875	229
52621	51	TEL	Roberto Payán	10.561	1.638	13,4%	86,6%	364	215
52678	52	ABA	Samaniego	25.161	628	2,4%	97,6%	2.186	691
52685	53	RIO	San Bernardo	6.412	66	1,0%	99,0%	68	28
52687	54	JUA	San Lorenzo	12.312	331	2,6%	97,4%	1.262	152
52693	55	RIO	San Pablo	11.185	233	2,0%	98,0%	128	45
52683	56	OCC	Sandoná	15.206	280	1,8%	98,2%	439	141
52696	57	SAN	Santa Bárbara	6.886	646	8,6%	91,4%	712	342
52699	58	ABA	Santacruz	8.021	259	3,1%	96,9%	203	74
52720	59	SAB	Sapuyes	6.610	99	1,5%	98,5%	4	0
52786	60	COR	Taminango	9.009	351	3,8%	96,3%	5.846	643
52788	61	CEN	Tangua	7.890	101	1,3%	98,7%	82	20
52835	62	PAS	Tumaco	123.737	8.563	6,5%	93,5%	18.764	6.801
52838	63	SAB	Túquerres	44.998	988	2,1%	97,9%	195	68
52885	64	CEN	Yacuanquer	8.210	123	1,5%	98,5%	46	12
TOTAL DEPARTAMENTO				1.033.166	38.706	3,61%	96,39%	76.073	20.222

Fuente de Información:

Cobertura Régimen Subsidiado Diciembre de 2015

SISBÉN Base de Datos Certificada DNP Diciembre 2015

Población Sisbén 1 y 2 cargados en la BDUA del régimen contributivo Diciembre 2015

Población indígena: Afiliados Diciembre 2015, Régimen Subsidiado.

Población Sisbén 1 y 2 cargados en la BDUA del régimen subsidiados Diciembre 2015

Población desplazada Registro único de víctimas dispuesto por OTIC con corte a Enero de 2016



INSTITUTO DEPARTAMENTAL DE SALUD DE NARIÑO
AFILIADOS RÉGIMEN SUBSIDIADO EN SALUD POR EPS CARGADOS EN LA BASE DE DATOS ÚNICA DE AFILIADOS (BDUA) - AÑO 2015
FUENTE: Subdirección de Calidad y Aseguramiento - Bodega de Datos de SISPRO (SGD) – Afiliados a Salud.

Codigo	#	Región	Municipios	REGIMEN SUBSIDIADO X GRUPO ETAREO MSPS						
				De 0 a antes de 1 año	De 01 a 04 años	De 05 a 14 años	De 15 a 44 años	De 45 a 59 años	De 60 y más	TOTAL SUBSIDIADO
52001	1	CEN	Pasto	2.352	12.229	37.262	107.072	34.854	23.783	217.552
52019	2	RIO	Albán	65	375	1.179	3.395	1.045	1.132	7.191
52022	3	EXP	Aldana	88	415	1.289	3.422	1.098	938	7.250
52036	4	OCC	Ancuyá	39	276	961	3.282	1.130	1.370	7.058
52051	5	JUA	Arboleda	64	341	1.161	2.872	921	1.021	6.380
52079	6	TEL	Barbacoas	311	2.548	8.482	15.556	3.410	2.379	32.686
52083	7	RIO	Belén	38	233	750	2.445	831	797	5.094
52110	8	JUA	Buesaco	187	1.033	3.274	8.361	2.779	2.983	18.617
52694	9	JUA	Cartago	55	304	1.051	2.942	757	866	5.975
52240	10	CEN	Chachagüí	102	528	1.727	4.540	1.210	1.200	9.307
52203	11	RIO	Colón Genova	60	359	1.207	3.482	1.076	1.341	7.525
52207	12	OCC	Consaca	49	328	1.406	3.780	1.350	1.512	8.425
52210	13	EXP	Contadero	48	329	961	2.849	908	1.013	6.108
52215	14	EXP	Córdoba	149	845	2.555	6.773	1.809	1.924	14.055
52224	15	EXP	Cuaspud	101	519	1.622	4.285	1.284	1.278	9.089
52227	16	EXP	Cumbal	310	1.979	5.771	15.013	4.108	3.849	31.030
52233	17	COR	Cumbitara	55	409	1.397	3.455	862	872	7.050
52250	18	SAN	El Charco	225	1.859	5.432	9.444	1.736	1.715	20.411
52254	19	GUA	El Peñal	41	240	895	2.586	958	969	5.689
52256	20	COR	El Rosario	60	343	1.281	3.649	1.124	1.082	7.539
52258	21	RIO	El Tablón de Gómez	139	653	2.324	6.327	1.756	1.724	12.923
52260	22	GUA	El Tambo	111	536	1.910	5.544	1.876	2.015	11.992
52520	23	PAS	Francisco Pizarro	49	488	1.574	2.634	547	564	5.856
52287	24	EXP	Funes	45	257	958	2.545	876	1.093	5.774
52317	25	EXP	Guachucal	179	849	2.424	7.892	2.632	2.406	16.382
52320	26	SAB	Guaitarilla	74	478	1.639	5.222	1.825	1.762	11.000
52323	27	EXP	Gualmatán	38	243	901	2.427	851	853	5.313
52352	28	EXP	Iles	69	430	1.149	3.228	993	959	6.828
52354	29	SAB	Imués	38	228	864	2.537	873	916	5.456
52356	30	EXP	Ipiales	972	5.959	17.647	44.120	13.618	9.996	92.312
52378	31	RIO	La Cruz	143	683	2.153	6.616	2.322	2.244	14.161
52381	32	CEN	La Florida	70	357	1.238	3.805	1.430	1.427	8.327
52385	33	GUA	La Llanada	40	227	667	1.728	520	433	3.615
52390	34	SAN	La Tola	44	491	1.435	2.347	475	565	5.357
52399	35	JUA	La Unión	278	1.425	4.110	12.275	4.058	3.583	25.729
52405	36	COR	Leiva	97	471	1.674	4.018	1.151	1.133	8.544
52411	37	OCC	Linares	58	316	1.432	4.057	1.294	1.620	8.777
52418	38	GUA	Los Andes	67	440	1.533	4.103	1.166	1.191	8.500
52427	39	TEL	Magüi Payán	49	610	2.273	4.461	958	652	9.003
52435	40	PIE	Mallama	62	339	1.178	3.343	960	995	6.877
52473	41	SAN	Mosquera	39	475	2.011	4.448	711	751	8.435
52480	42	CEN	Nariño	35	165	521	1.470	500	456	3.147
52490	43	SAN	Olaya Herrera	82	1.558	5.182	8.667	1.498	1.465	18.452
52506	44	SAB	Ospina	49	310	916	2.724	1.022	933	5.954
52540	45	COR	Policarpa	99	640	2.403	5.898	1.416	1.224	11.680
52560	46	EXP	Potosí	144	681	1.911	5.540	1.659	1.636	11.571
52565	47	ABA	Providencia	48	232	818	2.415	627	749	4.889
52573	48	EXP	Puerres	82	429	1.329	3.318	1.101	1.339	7.598
52585	49	EXP	Pupiales	137	878	2.643	7.461	2.732	2.326	16.177
52612	50	PIE	Ricourte	162	1.387	4.527	8.266	1.644	1.595	17.581
52621	51	TEL	Roberto Payán	76	684	2.904	5.535	1.053	993	11.245
52678	52	ABA	Samaniego	183	1.239	4.241	13.529	3.744	3.548	26.484
52685	53	RIO	San Bernardo	60	350	1.060	3.150	976	1.014	6.610
52687	54	JUA	San Lorenzo	134	710	2.603	6.903	2.275	2.521	15.146
52693	55	RIO	San Pablo	104	588	1.936	5.533	1.908	2.172	12.241
52683	56	OCC	Sandoná	155	702	2.588	7.640	2.734	2.749	16.568
52696	57	SAN	Santa Bárbara	40	674	2.391	5.591	872	772	10.340
52699	58	ABA	Santacruz	69	424	1.465	3.951	997	1.227	8.133
52720	59	SAB	Sapuyes	64	252	936	2.688	962	910	5.812
52786	60	COR	Taminango	114	610	2.471	6.881	2.240	2.355	14.671
52788	61	CEN	Tangua	77	390	1.333	3.923	1.395	1.465	8.583
52835	62	PAS	Tumaco	1.301	9.111	35.446	69.188	15.465	12.609	143.120
52838	63	SAB	Túquerres	376	2.098	6.202	18.205	5.694	4.988	37.563
52885	64	CEN	Yacuanquer	91	428	1.393	3.857	1.246	1.351	8.366
TOTAL DEPARTAMENTO				10.742	65.987	217.976	545.213	157.902	139.303	1.137.123

INSTITUTO DEPARTAMENTAL DE SALUD DE NARIÑO
ASEGURAMIENTO REGIMEN SUBSIDIADO - AÑO 2015
FUENTE: Subdirección de Calidad y Aseguramiento - DANE - Bodega de Datos de SISPRO (SGD) - Afiliados a Salud.

Codigo	#	Región	Municipios	AFILIACION REGIMEN SUBSIDIADO																							
				POBLACION DANE								AFILIADOS AL REGIMEN SUBSIDIADO								% COBERTURA							
				2008	2009	2010	2011	2012	2013	2014	2015	2008	2009	2010	2011	2012	2013	2014	2015	2008	2009	2010	2011	2012	2013	2014	2015
52001	1	CEN	Pasto	400.055	405.882	411.697	417.484	423.217	428.890	434.486	439.993	200.635	209.307	195.446	194.931	201.616	204.296	209.648	217.552	50.2	51.6	47.5	46.7	47.6	47.6	48.3	49.4
52019	2	RIO	Albán	20.125	20.411	20.688	20.980	21.270	21.558	21.849	22.131	7.912	8.239	8.120	7.829	7.660	7.498	7.345	7.191	39.3	40.4	39.2	37.3	36.0	34.8	33.6	32.5
52022	3	EXP	Aldana	6.623	6.548	6.467	6.397	6.320	6.236	6.163	6.085	6.645	7.609	7.781	7.406	7.567	7.440	7.207	7.250	100.3	116.2	120.3	115.8	119.7	119.3	116.9	119.1
52036	4	OCC	Ancuyá	8.321	8.139	7.962	7.776	7.607	7.424	7.249	7.083	8.037	9.687	8.497	7.741	7.497	7.284	7.137	7.058	96.6	119.0	106.7	99.5	98.6	98.1	98.5	99.6
52051	5	JUA	Arboleda	7.480	7.492	7.503	7.513	7.523	7.533	7.542	7.550	6.247	7.616	7.146	6.636	6.501	6.562	6.534	6.380	83.5	101.7	95.2	88.3	86.4	87.1	86.6	84.5
52079	6	TEL	Barbacoas	32.402	33.114	33.866	34.627	35.406	36.214	37.038	37.851	22.490	25.984	25.797	31.062	33.841	33.059	31.899	32.686	69.4	78.5	76.2	89.7	95.6	91.3	86.1	86.4
52083	7	RIO	Belén	6.850	6.947	7.046	7.133	7.230	7.323	7.419	7.518	4.701	5.183	5.347	5.115	4.992	5.145	5.166	5.094	68.6	74.6	75.9	71.7	69.0	70.3	69.6	67.8
52110	8	JUA	Buesaco	23.038	23.321	23.602	23.887	24.179	24.466	24.767	25.063	11.645	16.766	17.850	18.593	18.835	18.592	18.444	18.617	50.5	71.9	75.6	77.8	77.9	76.0	74.5	74.3
52694	9	JUA	Cartago	7.200	7.257	7.306	7.348	7.392	7.447	7.492	7.539	5.933	6.189	6.155	6.027	6.033	6.029	5.993	5.975	82.4	85.3	84.2	82.0	81.6	81.0	80.0	79.3
52240	10	CEN	Chachagüí	13.114	13.211	13.308	13.408	13.504	13.606	13.692	13.784	7.277	9.083	9.258	8.886	9.015	9.281	9.313	9.307	55.5	68.8	69.6	66.3	66.8	68.2	68.0	67.5
52203	11	RIO	Colón Genova	9.825	9.862	9.914	9.959	10.005	10.052	10.084	10.127	7.627	8.223	8.144	7.885	7.884	7.708	7.584	7.525	77.6	83.4	82.1	79.2	78.8	76.7	75.2	74.3
52207	12	OCC	Consaca	10.032	9.942	9.852	9.759	9.674	9.582	9.485	9.386	8.794	10.259	9.786	9.457	9.335	8.895	8.662	8.425	87.7	103.2	99.3	96.9	96.5	92.8	91.3	89.8
52210	13	EXP	Contadero	6.748	6.785	6.812	6.839	6.875	6.896	6.925	6.954	6.561	7.314	6.767	6.385	6.303	6.375	6.229	6.108	97.2	107.8	99.3	93.4	91.7	92.4	89.9	87.8
52215	14	EXP	Córdoba	13.687	13.743	13.795	13.844	13.889	13.932	13.970	14.006	12.132	14.879	14.619	14.597	14.733	14.476	14.107	14.055	88.6	108.3	106.0	105.4	106.1	103.9	101.0	100.3
52224	15	EXP	Cusapud	8.250	8.307	8.348	8.395	8.447	8.495	8.546	8.592	10.321	10.439	9.803	9.274	9.352	9.178	8.915	9.089	125.1	125.7	117.4	110.5	110.7	108.0	104.3	105.8
52227	16	EXP	Cumbal	32.863	33.531	34.186	34.858	35.540	36.224	36.926	37.635	23.540	31.516	32.155	32.180	32.029	31.545	31.295	31.030	71.4	94.0	94.1	92.3	90.1	87.1	84.8	82.4
52233	17	COR	Cumbitara	12.456	12.826	13.199	13.590	13.982	14.385	14.807	15.239	6.902	7.726	7.625	7.403	6.953	7.238	7.041	7.050	55.4	60.2	57.8	54.5	49.7	50.3	47.6	46.4
52250	18	SAN	El Charco	28.673	29.711	30.785	31.911	33.085	34.300	35.556	36.856	14.452	15.521	14.938	15.935	18.097	19.835	19.936	20.411	50.4	52.2	48.5	49.9	54.7	57.8	56.1	55.4
52254	19	GUA	El Peñal	6.740	6.704	6.683	6.642	6.616	6.581	6.539	6.500	5.587	6.500	5.879	5.811	5.867	5.776	5.617	5.689	82.9	97.0	88.0	87.5	88.7	87.8	85.9	87.5
52256	20	COR	El Rosario	11.055	10.944	10.826	10.701	10.575	10.455	10.323	10.201	8.876	9.129	8.856	8.474	8.041	7.870	7.571	7.539	80.3	83.4	81.8	79.2	76.0	75.3	73.3	73.9
52258	21	RIO	El Tablón de Gómez	13.615	13.490	13.366	13.247	13.122	13.003	12.881	12.757	11.725	14.152	14.384	13.809	13.671	13.151	13.102	12.923	86.1	104.9	107.6	104.2	104.2	101.1	101.7	101.3
52260	22	GUA	El Tambo	13.564	13.373	13.186	13.006	12.817	12.638	12.448	12.271	14.394	15.477	14.186	13.261	13.051	12.384	12.042	11.992	106.1	115.7	107.0	102.0	101.8	98.0	96.7	97.7
52262	23	PAS	Francisco Pizarro	12.132	12.510	12.910	13.313	13.723	14.143	14.585	15.039	4.667	5.831	6.009	5.841	6.188	6.089	5.786	5.856	38.5	46.6	46.5	43.9	45.1	43.1	39.7	38.9
52287	24	EXP	Funes	6.839	6.788	6.734	6.685	6.645	6.593	6.546	6.498	6.082	7.141	6.894	6.441	6.208	6.019	5.799	5.774	88.9	105.2	102.4	96.4	93.4	91.3	88.6	88.9
52317	25	EXP	Guachucal	16.481	16.375	16.258	16.152	16.029	15.912	15.783	15.652	15.526	17.212	17.139	17.134	17.107	16.834	16.653	16.382	94.2	105.1	105.4	106.1	106.7	105.8	105.5	104.7
52320	26	SAB	Guaitarilla	13.158	12.991	12.821	12.661	12.498	12.335	12.166	12.011	11.938	13.394	13.249	12.884	12.181	11.410	11.116	11.000	90.7	103.1	103.1	101.8	97.5	92.5	91.4	91.6
52323	27	EXP	Guarmatán	5.709	5.719	5.729	5.738	5.747	5.754	5.761	5.767	4.339	5.694	5.620	5.478	5.449	5.429	5.328	5.313	76.0	99.6	98.3	95.8	94.8	94.4	92.5	92.1
52352	28	EXP	Iles	8.067	8.164	8.247	8.342	8.435	8.519	8.613	8.701	6.219	7.529	7.140	6.953	7.126	6.995	6.852	6.828	77.1	92.2	86.6	83.3	84.5	82.1	79.6	78.5
52354	29	SAB	Imués	7.094	6.970	6.848	6.721	6.598	6.483	6.357	6.236	6.199	7.033	6.695	6.351	6.214	5.831	5.617	5.456	87.4	100.9	97.8	94.5	94.2	89.9	88.4	87.5
52356	30	EXP	Ipiales	117.482	120.392	123.341	126.335	129.362	132.438	135.542	138.679	68.550	78.470	81.177	84.791	88.625	89.728	90.859	92.312	58.3	65.2	65.8	67.1	68.5	67.8	67.0	66.6
52378	31	RIO	La Cruz	17.864	17.931	17.992	18.049	18.100	18.145	18.185	18.220	11.850	15.100	14.344	14.085	13.791	14.218	14.127	14.161	66.3	84.2	79.7	78.0	76.2	78.4	77.7	77.1
52381	32	CEN	La Florida	10.700	10.490	10.295	10.116	9.953	9.805	9.672	9.555	9.109	10.191	9.963	9.520	9.155	8.792	8.494	8.327	85.1	97.1	96.8	94.1	92.0	89.7	87.8	87.1
52385	33	GUA	La Llanada	6.349	6.274	6.198	6.127	6.045	5.970	5.894	5.813	3.805	4.185	4.188	3.777	3.693	3.635	3.659	3.615	59.9	66.7	67.6	61.6	61.1	60.9	62.1	62.2
52390	34	SAN	La Tala	9.475	9.862	10.251	10.682	11.130	11.591	12.073	12.584	5.640	6.172	5.568	5.433	5.522	5.265	5.302	5.357	59.5	62.6	54.3	50.9	49.6	45.4	43.9	42.6
52399	35	JUA	La Unión	27.359	27.179	27.001	26.819	26.639	26.456	26.265	26.078	14.447	20.071	23.337	24.275	25.040	25.185	25.577	25.729	52.8	73.8	86.4	90.5	94.0	95.2	97.4	98.7
52405	36	COR	Leiva	12.422	12.631	12.836	13.039	13.252	13.449	13.666	13.849	8.366	8.940	8.752	9.028	8.851	8.582	8.517	8.544	67.3	70.8	68.2	69.2	66.8	63.8	62.3	61.7
52411	37	OCC	Linares	11.287	11.107	10.936	10.755	10.572	10.394	10.225	10.042	9.747	10.849	10.115	9.739	9.691	9.252	8.903	8.777	86.4	97.7	92.5	90.6	91.7	89.0	87.1	87.4
52418	38	GUA	Los Andes	17.145	17.437	17.766	18.084	18.403	18.738	19.078	19.414	9.475	9.975	9.455	9.156	9.121	8.903	8.766	8.500	55.3	57.2	53.2	50.6	49.6	47.5	45.9	43.8
52427	39	TEL	Magüí Payán	18.059	18.624	19.212	19.822	20.435	21.086	21.747	22.437	8.484	9.266	8.940	8.986	8.805	9.094	9.005	9.003	47.0	49.8	46.5	45.3	43.1	43.1	41.4	40.1
52435	40	PIE	Mallama	8.794	8.637	8.493	8.338	8.190	8.044	7.897	7.755	8.491	9.090	8.933	8.045	7.849	7.324	7.009	6.877	96.6	105.2	105.2	96.5	95.8	91.0	88.8	88.7
52473	41	SAN	Mosquera	13.161	13.568	13.989	14.423	14.874	15.328	15.801	16.270	10.038	10.389	10.554	10.338	10.007	9.274	8.754	8.435	76.3	76.6	75.4	71.7	67.3	60.5	55.4	54.8
52480	42	CEN	Nariño	4.376	4.444	4.518	4.586	4.657	4.725	4.795	4.870	2.490	3.145	2.836	2.846	2.891	2.959	3.033	3.147	56.9	70.8	62.8	62.1	62.1	62.6	63.3	61.6
52490	43	SAN	Olaya Herrera	28.589	28.958	29.324	29.704	30.081	30.456	30.832	31.204	13.878	16.587	16.132	17.150	18.											

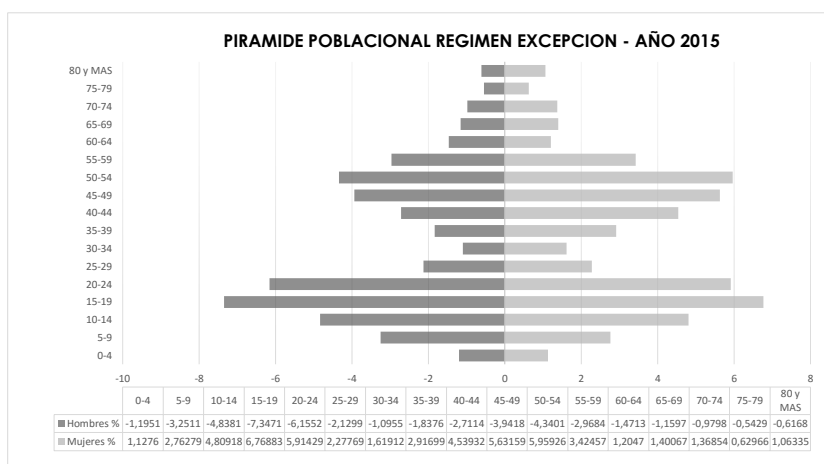
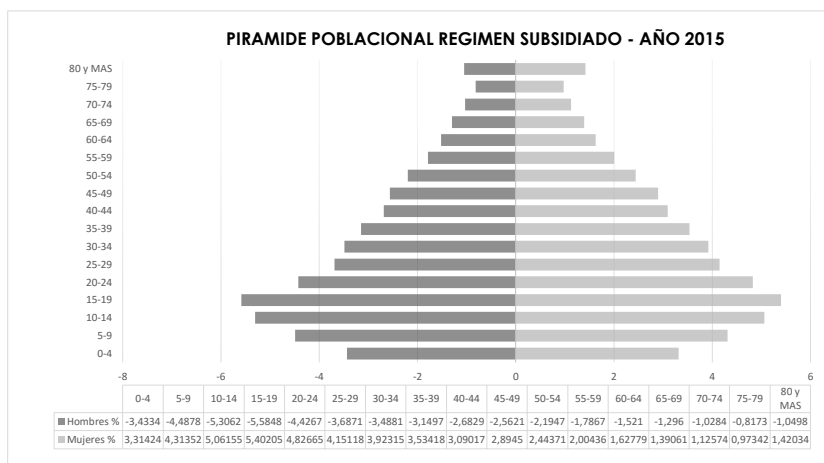
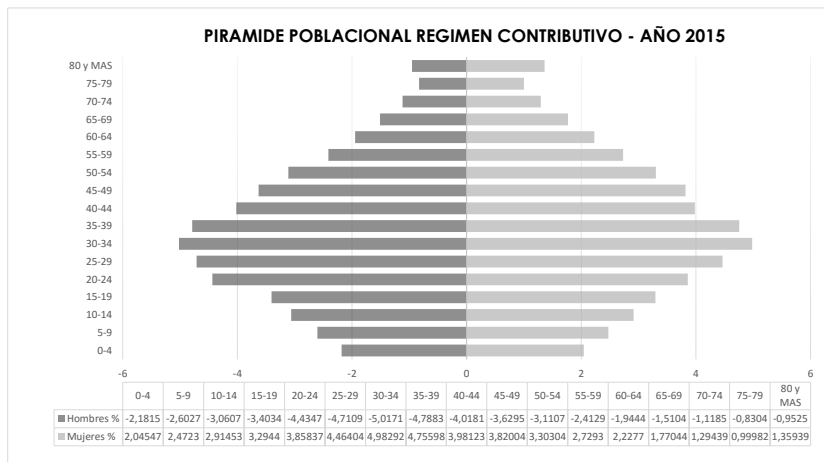
**INSTITUTO DEPARTAMENTAL DE SALUD DE NARIÑO
REGIMEN SUBSIDIADO POR GRUPO POBLACIONAL - AÑO 2015**

FUENTE: Subdirección de Calidad y Aseguramiento - Bodega de Datos de SISPRO (SGD) – Afiliados a Salud.

Codigo	#	Región	Municipios	GRUPO POBLACIONAL - AÑO 2015																							
				TOTAL SUBSIDIADOS	Comunidades Indígenas	ROM	Creador o Gestor Cultural	Habitantes de la Calle	Madre Comunitaria	Menores Desvinculados del Conflicto Armado	Negro o Mulato o Afrocolombiano o Afrodescendiente	No Definido	Polequero De San Isalio	Poblacion Carcelaria del Inpec	Poblacion de la Tercera Edad en Ancianatos	Desmovilizados	Discapacitados	Poblacion de Centros Psiquiatricos	Poblacion Infantil a cargo del ICBF	Poblacion Infantil Vulnerable Bajo Proteccion De Instituciones Diferentes Al ICBF	Poblacion Recluta	Poblacion Rural	Poblacion Rural No Migratoria	Poblacion Sibernizada	Programa De Proteccion De Testigos	Víctimas del Conflicto Armado	
52001	1	CEN	Pasto	217.552	6.705	53	-	271	128	178	491	5	1	4	64	139	287	141	716	43	62	3	1.427	187.255	5	19.574	
52019	2	RIO	Albán	7.191	2	1	-	-	-	3	7	4	-	-	1	4	-	2	-	-	-	54	7.038	-	75		
52022	3	EXP	Aldana	7.250	5.488	-	-	3	-	-	-	-	-	-	-	-	-	-	12	-	35	1.692	-	20			
52036	4	OCC	Ancuyá	7.058	9	-	-	1	45	4	14	2	-	-	8	-	-	-	-	-	14	6.892	-	69			
52051	5	JUA	Arboleda	6.380	4	-	-	-	3	9	-	-	-	-	2	4	-	-	-	-	38	6.227	-	93			
52079	6	TEL	Barbacoas	32.686	4.962	-	-	72	2	3	14.836	5	-	-	18	6	3	1	7	-	1.672	2	2.146	8.498	-	453	
52083	7	RIO	Belén	5.094	-	-	1	-	5	5	1	-	-	-	1	3	-	-	-	-	26	5.014	-	38			
52110	8	JUA	Buesaco	18.617	10	1	-	4	143	23	2	4	-	-	2	6	-	5	-	4	46	18.169	-	198			
52694	9	JUA	Cartago	5.975	1	-	-	1	-	1	9	14	-	-	-	10	-	5	-	-	22	5.897	-	15			
52240	10	CEN	Chachagüí	9.307	12	-	-	1	-	37	10	14	4	-	-	4	-	1	-	-	139	8.717	-	368			
52203	11	RIO	Colón Genova	7.525	-	-	-	-	6	-	8	-	-	1	1	26	-	1	-	1	113	7.317	-	51			
52207	12	OCC	Consaca	8.425	8	1	1	2	-	3	20	19	-	-	3	-	4	-	-	-	72	7.835	-	457			
52210	13	EXP	Contadero	6.108	1.759	-	-	2	-	18	1	2	-	-	3	-	2	-	1	1	178	-	37	4.097	-	7	
52215	14	EXP	Córdoba	14.055	9.471	-	-	3	12	-	3	7	2	-	-	1	1	2	-	1	973	-	17	3.404	-	158	
52224	15	EXP	Cuaspud	9.089	2.502	-	-	39	-	14	1	5	-	-	-	-	-	-	1	3.775	-	6	2.653	-	93		
52227	16	EXP	Cumbal	31.030	27.293	-	-	4	-	-	5	-	-	-	1	1	2	-	1	809	-	14	2.848	-	52		
52233	17	COR	Cumbitara	7.050	6	-	-	-	-	-	47	-	-	-	-	38	6	-	1	-	4	-	3	6.349	-	596	
52250	18	SAN	El Charco	20.411	164	-	-	3	1	1	1.224	-	-	-	1	6	16	-	23	2	1	3	33	17.987	-	946	
52254	19	GUA	El Peñal	5.689	3	-	-	5	-	2	29	-	-	-	1	1	-	-	-	-	27	5.439	-	182			
52256	20	COR	El Rosario	7.539	-	-	-	-	-	-	1	-	-	-	2	-	25	-	-	-	-	-	-	7.262	-	249	
52258	21	RIO	El Tablón de Gómez	12.923	2.021	-	-	-	78	8	7	270	-	-	-	-	7	-	-	-	52	4	80	10.107	-	289	
52260	22	GUA	El Tambo	11.992	5	-	-	-	2	15	5	9	-	-	3	1	5	-	1	-	29	11.692	-	225			
52520	23	PAS	Francisco Pizarro	5.856	9	-	-	-	-	-	3.599	1	-	-	-	-	-	1	-	1	-	-	1.161	1.038	-	46	
52287	24	EXP	Funes	5.774	368	-	-	1	-	-	4	3	-	-	-	4	-	-	-	-	-	44	5.322	-	28		
52317	25	EXP	Guachucal	16.382	9.638	2	-	-	65	-	9	-	-	-	-	5	-	-	-	7	-	28	6.603	-	25		
52320	26	SAB	Guaitarilla	11.000	217	-	-	1	1	-	8	13	8	-	-	-	1	-	2	-	2	2	24	10.707	-	16	
52323	27	EXP	Gualmatón	5.313	27	1	-	3	-	-	4	3	-	-	-	19	-	-	2	1	-	24	5.226	-	3		
52352	28	EXP	Iles	6.828	642	-	-	1	25	1	8	47	-	-	-	-	-	-	2	-	2	-	58	5.934	-	108	
52354	29	SAB	Imués	5.456	629	-	-	5	-	5	18	1	-	-	-	1	-	-	-	-	22	4.741	-	34			
52356	30	EXP	Ipiales	92.312	32.290	-	-	2	108	16	70	143	30	-	-	37	15	10	-	215	25	1.059	-	374	55.753	-	2.165
52378	31	RIO	La Cruz	14.161	6	-	-	-	-	4	34	6	-	-	1	2	15	-	4	1	1	-	27	13.855	-	205	
52381	32	CEN	La Florida	8.327	9	-	-	-	78	2	10	39	-	-	-	1	36	-	-	-	-	-	31	7.926	-	195	
52385	33	GUA	La Llanada	3.615	9	-	-	-	12	8	1	-	-	-	-	2	-	1	-	-	1	10	3.439	-	132		
52390	34	SAN	La Tola	5.357	1	-	-	-	-	1	333	-	-	-	-	-	3	-	1	-	-	-	2	5.014	-	2	
52399	35	JUA	La Unión	25.729	78	10	5	5	90	11	25	18	-	-	6	3	12	-	15	2	8	3	42	24.831	-	565	
52405	36	COR	Leiva	8.544	-	-	-	-	-	2	2	1	-	-	1	-	58	-	3	-	30	-	-	7.762	-	685	
52411	37	OCC	Linares	8.777	6	-	-	1	-	10	10	33	-	-	1	3	2	-	-	-	29	7.909	1	772			
52418	38	GUA	Los Andes	8.500	2	-	-	1	-	2	4	-	-	-	5	1	38	-	-	-	-	-	-	5.568	-	2.879	
52427	39	TEL	Magüí Payán	9.003	6	-	-	36	-	4	2.867	-	7	-	10	9	3	-	4	2	-	-	1.223	4.739	-	93	
52435	40	PIE	Mallama	6.877	3.072	-	-	26	-	3	19	3	-	-	2	1	-	-	-	620	-	397	2.708	-	26		
52473	41	SAN	Mosquera	8.435	-	-	-	1	-	-	1.371	-	-	-	1	2	-	-	1	-	-	-	90	6.898	-	71	
52480	42	CEN	Nariño	3.147	4	2	-	6	2	5	11	-	-	-	-	1	-	-	-	-	44	3.033	-	39			
52490	43	SAN	Olaya Herrera	18.452	294	-	-	3	1	2	955	1	-	-	-	2	5	1	6	2	22	-	26	16.960	-	172	
52506	44	SAB	Ospina	5.954	2	-	-	1	-	-	16	15	-	-	1	-	1	-	-	-	17	5.900	-	1			
52540	45	COR	Policarpa	11.680	158	-	-	-	-	43	78	10	-	-	1	3	8	-	6	-	2	-	20	8.822	-	2.528	
52560	46	EXP	Potosí	11.571	2.085	-	-	4	177	8	2	-	-	-	-	2	-	-	8	19	-	76	9.104	-	86		
52565	47	ABA	Providencia	4.889	33	-	-	2	-	2	1	-	-	-	1	-	-	-	-	-	59	4.678	-	113			
52573	48	EXP	Puerres	7.598	35	-	-	-	-	3	14	8	-	1	1	-	2	-	2	-	2	-	28	7.429	-	73	
52585	49	EXP	Pupiales	16.177	139	-	-	92	355	10	8	4	-	-	1	-	1	-	-	13	-	41	15.501	-	12		
52612	50	PIE	Ricaurte	17.581	8.394	-	-	4	-	6	154	5	-	-	-	3	9	-	1	-	349	1	95	8.230	-	330	
52621	51	TEL	Roberto Payán	11.245	688	-	-	1	63	-	18	4.187	-	-	-	15	-	6	-	1	-	-	966	5.233	-	67	
52678	52	ABA	Samaniego	26.484	187	-	-	1	162	2	41	69	-	-	1	2	30	-	4	2	-	20	22.006	-	3.956		
52685	53	RIO	San Bernardo	6.610	4	1	-	-	2	2	8	9	-	-	-	-	-	-	2	-	1	1	17	6.545	-	18	
52687	54	JUA	San Lorenzo	15.146	16	-	-	1	19	1	12	18	1	-	-	1	2	-	5	1	-	19	14.350	-	700		
52693	55	RIO	San Pablo	12.241	11	-	-	2	2	-	5	49	2	-	-	3	-	8	-	1	-	1	23	12.087	-	47	
52683	56	OCC	Sandoná	16.568	31	-	-	13	-	11	4	27	-	-	6	4	31	-	4	-	1	1	55	16.147	2	231	
52696	57	SAN	Santa Bárbara	10.340	-	-	-	1	-	-	1.662	1	-	-	-	4	1	-	1	-	-	-	577	8.064	-	29	
52699	58	ABA	Santacruz	8.133	1.926	-	-	7	1	5	-	2	-	-	-	-	1	-	-	220	11	43	4.017	-	1.900		
52720	59	SAB	Sapuyes	5.812	989	-	-	10	2	2	8	3	-	-	-	-	-	-	1	-	21	-	13	4.758	-	5	
52786	60	COR	Taminango	14.671	30	-	-	2	2	-	14	17	43	-	-	1	7	36	-	3	-	1	164	10.734	-	3.617	
52788	61	CEN	Tangua	8.583	5	5	1	-	1	-	5	8	-	-	-	1	-	-	-	1	-	28	8.460	-	68		
52835	62	PAS	Tumaco	143.120	13.443	8	6	60	2	77	28.468	12	-	-	18	51	24	-	98	3	390	5	11.222	87.099	2	2.132	
52838	63	SAB	Túquerres	37.563	13.564	1	-	4	-	27	11	18	-	-	2	-	2	-	7	-	59	2	735	23.025	-	106	
52885	64	CEN	Yacuanquer	8.366	14	-	-	13	-	3	4	7	-	-	-	1	-	1	-	4	-	121	8.181	-	17		
TOTAL DEPARTAMENTO				1.137.123	149.486	86	27	915	1.416	692	60.936	793	8	6	215	317	800	144	1.152	99	10.376	42	22.373	838.725	10	48.505	

INSTITUTO DEPARTAMENTAL DE SALUD DE NARIÑO
REGIMEN SUBSIDIADO POR GRUPO POBLACIONAL - AÑO 2014

FUENTE: Subdirección de Calidad y Aseguramiento - Bodega de Datos de SISPRO (SGD) – Afiliados a Salud.



INSTITUTO DEPARTAMENTAL DE SALUD DE NARIÑO
ASEGURAMIENTO REGIMEN CONTRIBUTIVO - AÑO 2015
FUENTE: Subdirección de Calidad y Aseguramiento - DANE - Bodega de Datos de SISPRO (SGD) – Afiliados a Salud.

Codigo	#	Región	Municipios	AFILIACION REGIMEN CONTRIBUTIVO																								
				POBLACION DANE								AFILIADOS AL REGIMEN CONTRIBUTIVO								% COBERTURA								
				2008	2009	2010	2011	2012	2013	2014	2015	2008	2009	2010	2011	2012	2013	2014	2015	2008	2009	2010	2011	2012	2013	2014	2015	
52001	1	CEN	Pasto	400.055	405.882	411.697	417.484	423.217	428.890	434.486	439.993	165.041	160.000	159.702	166.157	168.225	167.901	170.406	175.211	41,3	39,4	38,8	39,8	39,7	39,1	39,2	39,8	
52019	2	RIO	Albán	20.125	20.411	20.688	20.980	21.270	21.558	21.849	22.131	156	161	173	192	253	255	259	313	0,8	0,8	0,8	0,9	1,2	1,2	1,2	1,4	
52022	3	EXP	Aldana	6.623	6.548	6.467	6.397	6.320	6.236	6.163	6.085	61	81	64	101	103	150	191	224	0,9	1,2	1,0	1,6	1,6	2,4	3,1	3,7	
52036	4	OCC	Andacollo	8.321	8.139	7.962	7.776	7.607	7.424	7.249	7.083	186	157	201	222	279	280	332	338	2,2	1,9	2,5	2,9	3,7	3,8	4,6	4,8	
52051	5	JUA	Arboleda	7.480	7.492	7.503	7.513	7.523	7.533	7.542	7.550	68	83	89	353	116	143	137	228	0,9	1,1	1,2	4,7	1,5	1,9	1,8	3,0	
52079	6	TEL	Barbacoas	32.402	33.114	33.866	34.627	35.406	36.214	37.038	37.851	925	940	790	950	1.219	969	895	1.045	2,9	2,8	2,3	2,7	3,4	2,7	2,4	2,8	
52083	7	RIO	Belén	6.850	6.947	7.046	7.133	7.230	7.323	7.419	7.518	144	165	151	202	213	185	184	183	2,1	2,4	2,1	2,8	2,9	2,5	2,5	2,4	
52110	8	JUA	Buesaco	23.038	23.321	23.602	23.887	24.179	24.466	24.767	25.063	381	400	428	498	705	659	771	686	1,7	1,7	1,8	2,1	2,9	2,7	3,1	2,7	
52694	9	JUA	Cartago	7.200	7.257	7.306	7.348	7.392	7.447	7.492	7.539	56	63	62	93	98	84	92	122	0,8	0,9	0,8	1,3	1,3	1,1	1,2	1,6	
52240	10	CEN	Chachagüí	13.114	13.211	13.308	13.408	13.504	13.606	13.692	13.784	266	264	297	425	363	390	391	495	2,0	2,0	2,2	3,2	2,7	2,9	2,9	3,6	
52203	11	RIO	Colón Genova	9.825	9.862	9.914	9.959	10.005	10.052	10.084	10.127	209	235	234	246	211	241	253	238	2,1	2,4	2,4	2,5	2,1	2,4	2,5	2,4	
52207	12	OCC	Consaca	10.032	9.942	9.852	9.759	9.674	9.582	9.485	9.386	162	129	146	153	201	257	302	438	1,6	1,3	1,5	1,6	2,1	2,7	3,2	4,7	
52210	13	EXP	Contadero	6.748	6.785	6.812	6.839	6.875	6.896	6.925	6.954	26	57	83	95	92	126	186	171	0,4	0,8	1,2	1,4	1,3	1,8	2,7	2,5	
52215	14	EXP	Córdoba	13.687	13.743	13.795	13.844	13.889	13.932	13.970	14.006	74	109	126	123	185	206	242	304	0,5	0,8	0,9	0,9	1,3	1,5	1,7	2,2	
52224	15	EXP	Cuasupal	8.250	8.307	8.348	8.395	8.447	8.495	8.546	8.592	24	54	85	101	100	110	233	273	0,3	0,7	1,0	1,2	1,2	1,3	2,7	3,2	
52227	16	EXP	Cumbal	32.863	33.531	34.186	34.858	35.540	36.224	36.926	37.635	205	184	294	311	413	388	545	833	0,6	0,5	0,9	0,9	1,2	1,1	1,5	2,2	
52233	17	COR	Cumbitara	12.456	12.826	13.199	13.590	13.982	14.385	14.807	15.239	137	241	204	283	318	260	273	271	1,1	1,9	1,5	2,1	2,3	1,8	1,8	1,8	
52250	18	SAN	El Charco	28.673	29.711	30.785	31.911	33.085	34.300	35.556	36.856	111	138	200	244	439	481	365	418	0,4	0,5	0,6	0,8	1,3	1,4	1,0	1,1	
52254	19	GUA	El Peñol	6.740	6.704	6.683	6.642	6.616	6.581	6.539	6.500	11	10	32	46	84	81	136	110	0,2	0,1	0,5	0,7	1,3	1,2	2,1	1,7	
52256	20	COR	El Rosario	11.055	10.944	10.826	10.701	10.575	10.455	10.323	10.201	131	180	180	199	234	177	205	221	1,2	1,6	1,7	1,9	2,2	1,7	2,0	2,2	
52258	21	RIO	El Tablón de Gómez	13.615	13.490	13.366	13.247	13.122	13.003	12.881	12.757	139	159	199	300	315	363	332	373	1,0	1,2	1,5	1,3	2,4	2,8	2,6	2,9	
52260	22	GUA	El Tambo	13.564	13.373	13.186	13.006	12.817	12.638	12.448	12.271	265	300	323	364	434	447	416	430	2,0	2,2	2,4	2,8	3,4	3,5	3,3	3,5	
52520	23	PAS	Francisco Pizarro	12.132	12.510	12.910	13.313	13.723	14.143	14.585	15.039	13	30	32	18	17	145	87	132	0,1	0,2	0,2	0,1	0,1	1,0	0,6	0,9	
52287	24	EXP	Funes	6.839	6.788	6.734	6.685	6.645	6.593	6.546	6.498	58	75	89	127	110	149	168	175	0,8	1,1	1,3	1,9	1,7	2,3	2,6	2,7	
52317	25	EXP	Guachucal	16.481	16.375	16.258	16.152	16.029	15.912	15.783	15.652	126	147	184	245	259	264	360	394	0,8	0,9	1,1	1,5	1,6	1,7	2,3	2,5	
52320	26	SAB	Guaitarilla	13.158	12.991	12.821	12.661	12.498	12.335	12.166	12.011	57	84	103	93	91	105	129	223	0,4	0,6	0,8	0,7	0,7	0,9	1,1	1,9	
52323	27	EXP	Gualmatán	5.709	5.719	5.729	5.738	5.747	5.754	5.761	5.767	25	18	76	69	64	71	78	132	0,4	0,3	1,3	1,2	1,1	1,2	1,4	2,3	
52352	28	EXP	Iles	8.067	8.164	8.247	8.342	8.435	8.519	8.613	8.701	43	47	114	76	66	59	86	156	0,5	0,6	1,4	0,9	0,8	0,7	1,0	1,8	
52354	29	SAB	Imués	7.094	6.970	6.848	6.721	6.598	6.483	6.357	6.236	43	42	79	77	103	124	170	307	0,6	0,6	1,2	1,1	1,6	1,9	2,7	4,9	
52356	30	EXP	Ipiales	117.482	120.392	123.341	126.335	129.362	132.438	135.542	138.679	25.834	25.782	25.347	26.392	26.769	27.187	28.430	29.739	22,0	21,4	20,6	20,9	20,7	20,5	21,0	21,4	
52378	31	RIO	La Cruz	17.864	17.931	17.992	18.049	18.100	18.145	18.185	18.220	716	762	836	928	1.238	859	834	886	4,0	4,2	4,6	5,1	6,8	4,7	4,6	4,9	
52381	32	CEN	La Florida	10.700	10.490	10.295	10.116	9.953	9.805	9.672	9.555	82	94	102	111	141	142	169	222	0,8	0,9	1,0	1,1	1,4	1,4	1,7	2,3	
52385	33	GUA	La Llanada	6.349	6.274	6.198	6.127	6.045	5.970	5.894	5.813	97	86	48	49	140	99	120	160	1,5	1,4	0,8	0,8	2,3	1,7	2,0	2,8	
52390	34	SAN	La Tola	9.475	9.862	10.251	10.682	11.130	11.591	12.073	12.584	13	25	11	15	90	81	117	147	0,1	0,3	0,1	0,1	0,8	0,7	1,0	1,2	
52399	35	JUA	La Unión	27.359	27.179	27.001	26.819	26.639	26.456	26.265	26.078	2.988	3.009	3.076	3.702	3.763	3.956	3.903	4.070	10,9	11,1	11,4	13,8	14,1	15,0	14,9	15,6	
52405	36	COR	Leiva	12.422	12.631	12.836	13.039	13.252	13.449	13.666	13.849	140	34	59	105	146	200	162	150	1,1	0,5	0,5	0,8	1,1	1,5	1,2	1,1	
52411	37	OCC	Linares	11.287	11.107	10.932	10.755	10.572	10.394	10.225	10.042	124	164	192	198	186	210	237	270	1,1	1,5	1,8	1,8	1,8	2,0	2,3	2,7	
52418	38	GUA	Los Andes	17.145	17.437	17.766	18.084	18.403	18.738	19.078	19.414	137	111	115	172	215	231	248	292	0,8	0,6	0,6	1,0	1,2	1,2	1,3	1,5	
52427	39	TEL	Magüí Payán	18.059	18.624	19.212	19.822	20.435	21.086	21.747	22.437	64	25	18	48	156	187	188	183	0,4	0,1	0,1	0,2	0,8	0,9	0,9	0,8	
52435	40	PIE	Mallama	8.794	8.637	8.493	8.338	8.190	8.044	7.897	7.755	39	36	67	62	80	111	125	169	0,4	0,4	0,8	0,7	1,0	1,4	1,6	2,2	
52473	41	SAN	Mosquera	13.161	13.568	13.989	14.423	14.874	15.328	15.801	16.270	130	214	108	140	268	347	205	198	1,0	1,6	0,8	1,0	1,8	2,3	1,3	1,2	
52480	42	CEN	Nariño	4.376	4.444	4.518	4.586	4.657	4.725	4.795	4.860	32	54	74	90	217	154	150	177	0,7	1,2	1,6	2,0	4,7	3,3	3,1	3,6	
52490	43	SAN	Olaya Herrera	28.589	28.958	29.324	29.704	30.081	30.456	30.832	31.204	122	131	181	156	320	330	292	344	0,4	0,5	0,6	0,5	1,1	1,1	0,9	1,1	
52506	44	SAB	Ospina	8.403	8.454	8.500	8.547	8.590	8.640	8.679	8.713	25	49	49	59	57	92	108	201	0,3	0,6	0,6	0,7	0,7	1,1	1,2	2,3	
52540	45	COR	Policarpa	14.665	14.968	15.270	15.583	15.889	16.204	16.515	16.834	178	210	202	211	286	272	283	295	1,2	1,4	1,3	1,4	1,8	1,7	1,7	1,8	
52560	46	EXP	Potosí	12.845	12.733	12.616	12.527	12.425	12.332	12.237	12.137	39	47	56	111	87	120	197	227	0,3	0,4	0,4	0,9	0,7	1,0	1,6	1,9	
52565	47	ABA	Providencia	12.175	12.333	12.488	12.644	12.796	12.955	13.110	13.256	59	25	22	30	48	66	86	76	0,5	0,2	0,2	0,2	0,4	0,5	0,7	0,6	
52573	48	EXP	Puerres	8.813	8.758	8.695	8.635	8.570	8.520	8.449																		



INSTITUTO DEPARTAMENTAL DE SALUD DE NARIÑO
ASEGURAMIENTO REGIMEN EXCEPCION - AÑO 2015

FUENTE: Subdirección de Calidad y Aseguramiento - DANE - Bodega de Datos de SISPRO (SGD) – Afiliados a Salud.

Codigo	#	Región	Municipios	AFILIACION REGIMEN EXCEPCION														
				POBLACION DANE					AFILIADOS AL REGIMEN EXCEPCION					% COBERTURA				
				2011	2012	2013	2014	2015	2011	2012	2013	2014	2015	2011	2012	2013	2014	2015
52001	1	CEN	Pasto	417.484	423.217	428.890	434.486	439.993	8.513	8.570	8.479	10.031	10.497	2,0	2,0	2,0	2,3	2,4
52019	2	RIO	Albán	20.980	21.270	21.558	21.849	22.131	168	169	166	205	206	0,8	0,8	0,8	0,9	0,9
52022	3	EXP	Aldana	6.397	6.320	6.236	6.163	6.085	1	1	1	0	0	0,0	0,0	0,0	0,0	0,0
52036	4	OCC	Ancuyá	7.776	7.607	7.424	7.249	7.083	122	124	124	164	165	1,6	1,6	1,7	2,3	2,3
52051	5	JUA	Arboleda	7.513	7.523	7.533	7.542	7.550	42	41	42	49	52	0,6	0,5	0,6	0,6	0,7
52079	6	TEL	Barbacoas	34.627	35.406	36.214	37.038	37.851	301	314	316	958	994	0,9	0,9	0,9	2,6	2,6
52083	7	RIO	Belén	7.133	7.230	7.323	7.419	7.518	170	171	168	181	183	2,4	2,4	2,3	2,4	2,4
52110	8	JUA	Buesaco	23.887	24.179	24.466	24.767	25.063	112	112	107	147	154	0,5	0,5	0,4	0,6	0,6
52694	9	JUA	Cartago	7.348	7.392	7.447	7.492	7.539	49	49	47	59	63	0,7	0,7	0,6	0,8	0,8
52240	10	CEN	Chachagüí	13.408	13.504	13.606	13.692	13.784	1	1	1	3	3	0,0	0,0	0,0	0,0	0,0
52203	11	RIO	Colón Genova	9.959	10.005	10.052	10.084	10.127	126	126	125	153	155	1,3	1,3	1,2	1,5	1,5
52207	12	OCC	Consaca	9.759	9.674	9.582	9.485	9.386	138	139	134	158	158	1,4	1,4	1,4	1,7	1,7
52210	13	EXP	Contadero	6.839	6.875	6.896	6.925	6.954	45	43	43	39	40	0,7	0,6	0,6	0,6	0,6
52215	14	EXP	Córdoba	13.844	13.889	13.932	13.970	14.006	56	54	53	104	108	0,4	0,4	0,4	0,7	0,8
52224	15	EXP	Cuaspué	8.395	8.447	8.495	8.546	8.592	48	48	46	63	63	0,6	0,6	0,5	0,7	0,7
52227	16	EXP	Cumbal	34.858	35.540	36.224	36.926	37.635	367	372	367	514	524	1,1	1,0	1,0	1,4	1,4
52233	17	COR	Cumbitara	13.590	13.982	14.385	14.807	15.239	41	41	41	67	73	0,3	0,3	0,3	0,5	0,5
52250	18	SAN	El Charco	31.911	33.085	34.300	35.556	36.856	241	242	246	663	690	0,8	0,7	0,7	1,9	1,9
52254	19	GUA	El Peñol	6.642	6.616	6.581	6.539	6.500	0	0	0	0	2	0,0	0,0	0,0	0,0	0,0
52256	20	COR	El Rosario	10.701	10.575	10.455	10.323	10.201	3	3	3	72	78	0,0	0,0	0,0	0,7	0,8
52258	21	RIO	El Tablón de Gómez	13.247	13.122	13.003	12.881	12.757	191	190	186	227	235	1,4	1,4	1,4	1,8	1,8
52260	22	GUA	El Tambo	13.006	12.817	12.638	12.448	12.271	319	318	315	361	363	2,5	2,5	2,5	2,9	3,0
52520	23	PAS	Francisco Pizarro	13.313	13.723	14.143	14.585	15.039	101	105	101	186	186	0,8	0,8	0,7	1,3	1,2
52287	24	EXP	Funes	6.685	6.645	6.593	6.546	6.498	27	27	26	29	31	0,4	0,4	0,4	0,4	0,5
52317	25	EXP	Guachucal	16.152	16.029	15.912	15.783	15.652	206	207	206	274	275	1,3	1,3	1,3	1,7	1,8
52320	26	SAB	Guaitarilla	12.661	12.498	12.335	12.166	12.011	86	86	84	183	186	0,7	0,7	0,7	1,5	1,5
52323	27	EXP	Gualmatán	5.738	5.747	5.754	5.761	5.767	10	10	9	14	16	0,2	0,2	0,2	0,2	0,3
52352	28	EXP	Iles	8.342	8.435	8.519	8.613	8.701	61	63	63	67	69	0,7	0,7	0,7	0,8	0,8
52354	29	SAB	Imués	6.721	6.598	6.483	6.357	6.236	3	3	3	12	13	0,0	0,0	0,0	0,2	0,2
52356	30	EXP	IpiALES	126.335	129.362	132.438	135.542	138.679	1.681	1.679	1.652	2.339	2.404	1,3	1,3	1,2	1,7	1,7
52378	31	RIO	La Cruz	18.049	18.100	18.145	18.185	18.220	430	433	417	406	415	2,4	2,4	2,3	2,2	2,3
52381	32	CEN	La Florida	10.116	9.953	9.805	9.672	9.555	6	6	6	12	12	0,1	0,1	0,1	0,1	0,1
52385	33	GUA	La Llanada	6.127	6.045	5.970	5.894	5.813	45	45	42	66	67	0,7	0,7	0,7	1,1	1,2
52390	34	SAN	La Tola	10.682	11.130	11.591	12.073	12.584	67	70	68	263	276	0,6	0,6	0,6	2,2	2,2
52399	35	JUA	La Unión	26.819	26.639	26.456	26.265	26.078	484	483	474	672	691	1,8	1,8	1,8	2,6	2,6
52405	36	COR	Leiva	13.039	13.252	13.449	13.666	13.849	183	181	179	225	227	1,4	1,4	1,3	1,6	1,6
52411	37	OCC	Linares	10.755	10.572	10.394	10.225	10.042	156	152	152	165	178	1,5	1,4	1,5	1,6	1,8
52418	38	GUA	Los Andes	18.084	18.403	18.738	19.078	19.414	146	146	142	164	170	0,8	0,8	0,8	0,9	0,9
52427	39	TEL	Magüí Payán	19.822	20.435	21.086	21.747	22.437	15	17	19	88	97	0,1	0,1	0,1	0,4	0,4
52435	40	PIE	Mallama	8.338	8.190	8.044	7.897	7.755	4	4	5	106	108	0,0	0,0	0,1	1,3	1,4
52473	41	SAN	Mosquera	14.423	14.874	15.328	15.801	16.270	8	8	8	379	388	0,1	0,1	0,1	2,4	2,4
52480	42	CEN	Nariño	4.586	4.657	4.725	4.795	4.870	0	0	0	1	1	0,0	0,0	0,0	0,0	0,0
52490	43	SAN	Olaya Herrera	29.704	30.081	30.456	30.832	31.204	38	42	46	557	570	0,1	0,1	0,2	1,8	1,8
52506	44	SAB	Ospina	8.547	8.590	8.640	8.679	8.713	22	22	21	22	24	0,3	0,3	0,2	0,3	0,3
52540	45	COR	Policarpa	15.583	15.889	16.204	16.515	16.834	4	4	4	87	99	0,0	0,0	0,0	0,5	0,6
52560	46	EXP	Potosí	12.527	12.425	12.332	12.237	12.137	28	27	27	38	40	0,2	0,2	0,2	0,3	0,3
52565	47	ABA	Providencia	12.644	12.796	12.955	13.110	13.256	37	37	36	91	94	0,3	0,3	0,3	0,7	0,7
52573	48	EXP	Puerres	8.635	8.570	8.520	8.449	8.384	84	85	85	115	119	1,0	1,0	1,0	1,4	1,4
52585	49	EXP	Pupiales	19.029	19.122	19.223	19.308	19.388	33	33	35	34	37	0,2	0,2	0,2	0,2	0,2
52612	50	PIE	Ricaurte	17.090	17.475	17.862	18.255	18.666	127	129	132	429	443	0,7	0,7	0,7	2,4	2,4
52621	51	TEL	Roberto Payán	20.132	20.725	21.332	21.961	22.613	5	8	8	196	205	0,0	0,0	0,0	0,9	0,9
52678	52	ABA	Samaniego	49.906	49.816	49.726	49.635	49.545	457	458	453	601	620	0,9	0,9	0,9	1,2	1,3
52685	53	RIO	San Bernardo	17.116	17.624	18.146	18.672	19.201	93	93	91	112	112	0,5	0,5	0,5	0,6	0,6
52687	54	JUA	San Lorenzo	19.261	19.409	19.546	19.702	19.849	97	94	94	154	175	0,5	0,5	0,5	0,8	0,9
52693	55	RIO	San Pablo	17.778	17.712	17.640	17.567	17.492	332	335	325	296	305	1,9	1,9	1,8	1,7	1,7
52683	56	OCC	Sandoná	25.547	25.588	25.624	25.656	25.685	311	313	312	420	425	1,2	1,2	1,2	1,6	1,7
52696	57	SAN	Santa Bárbara	14.993	14.937	14.878	14.818	14.752	25	29	31	247	251	0,2	0,2	0,2	1,7	1,7
52699	58	ABA	Santacruz	24.886	25.679	26.489	27.315	28.171	86	88	88	153	158	0,3	0,3	0,3	0,6	0,6
52720	59	SAB	Sapuyes	6.797	6.681	6.575	6.461	6.355	2	2	2	2	4	0,0	0,0	0,0	0,0	0,1
52786	60	COR	Taminango	19.112	19.468	19.819	20.177	20.537	278	276	270	308	318	1,5	1,4	1,4	1,5	1,5
52788	61	CEN	Tangua	10.130	10.003	9.878	9.758	9.629	15	14	14	24	25	0,1	0,1	0,1	0,2	0,3
52835	62	PAS	Tumaco	183.006	187.084	191.218	195.419	199.659	1.791	1.800	1.755	5.309	5.423	1,0	1,0	0,9	2,7	2,7
52838	63	SAB	Túquerres	40.966	40.881	40.792	40.698	40.599	856	865	848	1.031	1.047	2,1	2,1	2,1	2,5	2,6
52885	64	CEN	Yacuanquer	10.582	10.678	10.779	10.883	10.968	10	10	10	15	18	0,1	0,1	0,1	0,1	0,2
TOTAL DEPARTAMENTO				1.660.062	1.680.795	1.701.782	1.722.945	1.744.228	19.504	19.617	19.353	30.110	31.128	1,2	1,2	1,1	1,7	1,8



INSTITUTO DEPARTAMENTAL DE SALUD DE NARIÑO
AFILIADOS RÉGIMEN SUBSIDIADO EN SALUD POR EPS CARGADOS EN LA BASE DE DATOS ÚNICA DE AFILIADOS (BDUA) - AÑO 2015
FUENTE: Subdirección de Calidad y Aseguramiento - Bodega de Datos de SISPRO (SGD) - Afiliados a Salud.

Código	#	Región	MUNICIPIOS	Emsanar	Asmet Salud	Cafesalud	Cafesalud - CM	Comfamiliar	Cooemeva CM	Cruz Blanca - CM	Famisanar CM	Sanitas CM	Mallamas	Nueva EPS CM	SaludTotal - CM	Salud Vida	Salud Vida - CM	TOTAL
52001	1	CEN	Pasto	171.093	0	2	5.518	30.348	1.615	0	0	786	6.014	1.741	1	13	421	217.552
52019	2	RIO	Albán	4.532	1.195	0	3	1.430	0	0	0	0	0	31	0	0	0	7.191
52022	3	EXP	Aldana	6.811	0	0	3	0	0	0	0	0	421	15	0	0	0	7.250
52036	4	OCC	Ancuyá	3.370	0	0	5	3.627	0	0	0	0	0	56	0	0	0	7.058
52051	5	JUA	Arboleda	3.051	0	0	6	3.301	0	0	0	0	0	22	0	0	0	6.380
52079	6	TEL	Barbacoas	31.279	1.295	0	14	0	0	0	0	0	0	97	0	0	1	32.686
52083	7	RIO	Belén	3.035	0	0	5	2.025	0	0	0	0	0	29	0	0	0	5.094
52110	8	JUA	Buesaco	12.441	0	0	34	5.983	0	0	0	0	0	94	0	0	65	18.617
52694	9	JUA	Cartago	2.599	3.332	0	6	0	0	0	0	0	0	38	0	0	0	5.975
52240	10	CEN	Chachagüí	7.191	0	0	26	2.048	0	2	0	0	0	40	0	0	0	9.307
52203	11	RIO	Colón Genova	6.107	1.397	0	1	0	0	0	0	0	0	20	0	0	0	7.525
52207	12	OCC	Consaca	5.684	0	0	17	2.668	0	0	0	0	0	56	0	0	0	8.425
52210	13	EXP	Contadero	3.537	0	0	6	888	0	0	0	0	1.654	23	0	0	0	6.108
52215	14	EXP	Córdoba	7.720	0	0	9	0	0	0	0	0	6.293	33	0	0	0	14.055
52224	15	EXP	Cuaspad	9.025	0	0	19	0	0	0	0	0	0	45	0	0	0	9.089
52227	16	EXP	Cumbal	2.571	2.745	0	13	0	0	0	0	0	25.639	18	0	0	44	31.030
52233	17	COR	Cumbitara	2.159	4.855	0	1	0	0	0	0	0	0	35	0	0	0	7.050
52250	18	SAN	El Charco	0	20.262	0	3	0	0	0	0	0	0	146	0	0	0	20.411
52254	19	GUA	El Peñal	4.315	0	0	3	1.327	0	0	0	0	0	44	0	0	0	5.689
52256	20	COR	El Rosario	0	7.444	0	5	0	0	0	0	0	0	90	0	0	0	7.539
52258	21	RIO	El Tablón de Gómez	7.307	0	0	8	2.302	0	0	0	0	3.262	44	0	0	0	12.923
52260	22	GUA	El Tambo	6.850	5.080	0	10	0	0	0	0	0	0	36	0	0	16	11.992
52520	23	PAS	Francisco Pizarro	5.835	0	0	1	0	0	0	0	0	0	20	0	0	0	5.856
52287	24	EXP	Funes	4.562	0	0	7	0	0	0	0	0	1.189	16	0	0	0	5.774
52317	25	EXP	Guachucal	0	5.402	0	5	1.595	0	0	0	0	9.363	16	1	0	0	16.382
52320	26	SAB	Guaitarilla	7.227	0	0	36	3.697	0	0	0	0	0	40	0	0	0	11.000
52323	27	EXP	Gualmatán	3.651	0	0	11	566	0	0	0	0	1.079	6	0	0	0	5.313
52352	28	EXP	Iles	4.650	0	0	18	1.416	0	1	0	0	723	20	0	0	0	6.828
52354	29	SAB	Imués	3.495	0	0	22	935	0	0	0	0	946	58	0	0	0	5.456
52356	30	EXP	Ipiales	29.738	0	0	1.789	13.754	176	1	2	95	46.379	285	0	0	93	92.312
52378	31	RIO	La Cruz	14.102	0	0	3	0	0	0	0	0	0	56	0	0	0	14.161
52381	32	CEN	La Florida	5.528	0	0	3	2.779	0	0	0	0	0	17	0	0	0	8.327
52385	33	GUA	La Llanada	2.231	0	0	3	1.354	0	0	0	0	0	27	0	0	0	3.615
52390	34	SAN	La Tola	0	5.283	0	0	0	0	0	0	0	0	74	0	0	0	5.357
52399	35	JUA	La Unión	9.420	4.029	428	342	6.637	70	0	0	0	4.680	123	0	0	0	25.729
52405	36	COR	Leiva	0	8.498	0	2	0	0	0	0	0	0	44	0	0	0	8.544
52411	37	OCC	Linares	6.349	1.079	0	5	1.297	0	0	0	0	0	47	0	0	0	8.777
52418	38	GUA	Los Andes	0	5.841	0	0	2.591	0	0	0	0	0	68	0	0	0	8.500
52427	39	TEL	Magüi Payan	4.457	4.491	0	3	0	0	0	1	0	0	51	0	0	0	9.003
52435	40	PIE	Mallama	6.839	0	0	24	0	0	0	0	0	0	14	0	0	0	6.877
52473	41	SAN	Mosquera	0	8.357	0	0	0	0	0	2	0	0	76	0	0	0	8.435
52480	42	CEN	Nariño	2.800	0	0	10	315	0	0	0	0	0	22	0	0	0	3.147
52490	43	SAN	Olaya Herrera	1.513	16.820	0	6	0	0	0	0	0	0	113	0	0	0	18.452
52506	44	SAB	Ospina	4.551	0	0	33	1.315	0	0	0	0	0	55	0	0	0	5.954
52540	45	COR	Policarpa	4.991	6.649	0	5	0	0	0	0	0	0	35	0	0	0	11.680
52560	46	EXP	Potosí	3.617	0	0	1	2.409	0	0	0	0	5.514	30	0	0	0	11.571
52565	47	ABA	Providencia	1.440	0	0	5	0	0	0	0	0	3.438	6	0	0	0	4.889
52573	48	EXP	Puerres	5.531	0	0	14	2.009	0	0	0	0	0	44	0	0	0	7.598
52585	49	EXP	Pupiales	10.486	0	0	6	3.453	0	0	0	0	2.175	57	0	0	0	16.177
52612	50	PIE	Ricaurte	6.378	8.504	0	9	0	0	0	0	0	2.522	113	0	0	55	17.581
52621	51	TEL	Roberto Payán	7.313	3.879	0	4	0	0	0	0	0	0	49	0	0	0	11.245
52678	52	ABA	Samaniego	13.806	0	0	484	12.158	0	0	0	0	0	36	0	0	0	26.484
52685	53	RIO	San Bernardo	4.835	0	0	5	1.727	0	0	0	0	0	43	0	0	0	6.610
52687	54	JUA	San Lorenzo	7.560	0	0	5	5.097	0	0	0	0	2.430	54	0	0	0	15.146
52693	55	RIO	San Pablo	4.559	3.412	0	10	4.150	48	0	0	0	0	62	0	0	0	12.241
52683	56	OCC	Sandoná	11.050	5.317	0	64	0	53	0	0	0	0	44	0	1	39	16.568
52696	57	SAN	Santa Bárbara	0	10.304	0	1	0	0	0	0	0	0	35	0	0	0	10.340
52699	58	ABA	Santacruz	4.108	0	0	7	2.567	0	0	0	0	1.416	35	0	0	0	8.133
52720	59	SAB	Sapuyes	1.862	0	0	40	1.323	0	0	0	0	2.582	5	0	0	0	5.812
52786	60	COR	Taminango	9.195	0	0	10	3.676	0	0	0	0	1.729	61	0	0	0	14.671
52788	61	CEN	Tangua	6.584	0	0	17	1.905	0	0	0	0	0	77	0	0	0	8.583
52835	62	PAS	Tumaco	74.044	14.503	0	2.672	42.754	426	3	3	0	7.305	1.398	1	0	11	143.120
52838	63	SAB	Túquerres	15.687	0	0	1.273	8.175	0	0	1	0	12.334	72	0	0	21	37.563
52885	64	CEN	Yacuanquer	6.758	0	0	19	0	0	0	1	0	1.558	30	0	0	0	8.366
TOTAL DEPARTAMENTO				617.429	159.973	430	12.689	185.601	2.388	7	10	881	150.645	6.287	3	14	766	1.137.123

INSTITUTO DEPARTAMENTAL DE SALUD DE NARIÑO
AFILIADOS RÉGIMEN CONTRIBUTIVO EN SALUD POR EPS CARGADOS EN LA BASE DE DATOS ÚNICA DE AFILIADOS (BDUA) - AÑO 2015
FUENTE: Subdirección de Calidad y Aseguramiento - Bodega de Datos de SISPRO (SGD) – Afiliados a Salud.

Código	#	Región	MUNICIPIOS	Emssanar CM	Asmet Salud CM	Cafesalud	Cafesalud CM	Comfamiliar CM	Cooameva	Comparta CM	Cruz Blanca	Famisanar	Sanitas	SOS	Sura	Ferrocarriles	Nueva EPS	Mallamas CM	Salud Total	Salud Vida	TOTAL
52001	1	CEN	Pasto	3.367	24	90.497	0	571	24.010	2	15	12	19.828	21	0	15	32.799	99	2	3.949	175.211
52019	2	RIO	Albán	54	9	17	0	11	0	0	0	1	1	0	0	0	220	0	0	0	313
52022	3	EXP	Aldana	61	0	6	0	0	0	0	0	1	0	0	0	0	146	10	0	0	224
52036	4	OCC	Ancuyá	20	0	6	0	44	0	0	0	0	0	0	0	0	268	0	0	0	338
52051	5	JUA	Arboleda	24	0	15	0	69	0	0	0	0	0	0	0	0	120	0	0	0	228
52079	6	TEL	Barbacoas	91	2	18	0	0	0	0	0	1	1	0	0	0	881	0	1	50	1.045
52083	7	RIO	Belén	17	0	8	0	31	0	0	0	0	0	0	0	0	127	0	0	0	183
52110	8	JUA	Buesaco	32	0	26	0	34	0	0	0	0	0	0	0	0	427	0	0	167	686
52694	9	JUA	Cartago	15	16	15	0	0	0	0	0	0	0	0	0	0	76	0	0	0	122
52240	10	CEN	Chachagüí	51	0	58	0	29	0	0	0	0	1	0	0	0	356	0	0	0	495
52203	11	RIO	Colón Genova	21	8	3	0	0	0	0	0	0	0	0	0	0	206	0	0	0	238
52207	12	OCC	Consaca	157	0	13	0	52	0	0	0	0	0	0	0	0	215	0	0	1	438
52210	13	EXP	Contadero	40	2	9	0	5	0	0	0	0	1	0	0	0	104	10	0	0	171
52215	14	EXP	Córdoba	48	0	9	0	0	0	0	0	0	1	0	0	0	155	91	0	0	304
52224	15	EXP	Cuaspad	87	0	116	0	0	0	0	0	0	0	0	0	0	70	0	0	0	273
52227	16	EXP	Cumbal	16	12	27	0	0	0	0	0	0	1	0	0	0	180	156	0	441	833
52233	17	COR	Cumbitara	12	33	4	0	0	0	0	0	0	0	0	0	0	222	0	0	0	271
52250	18	SAN	El Charco	0	16	9	0	0	0	0	0	0	0	0	0	0	393	0	0	0	418
52254	19	GUA	El Peñol	17	1	2	0	17	0	0	0	0	0	0	0	0	73	0	0	0	110
52256	20	COR	El Rosario	0	77	2	0	0	0	0	0	0	1	0	0	0	141	0	0	0	221
52258	21	RIO	El Tablón de Gómez	37	0	7	0	15	0	0	0	1	0	0	0	0	274	37	0	2	373
52260	22	GUA	El Tambo	33	18	36	0	0	0	0	0	0	1	0	0	0	278	0	0	64	430
52520	23	PAS	Francisco Pizarro	41	0	7	0	0	0	0	0	2	1	0	0	0	80	0	0	1	132
52287	24	EXP	Funes	34	0	13	0	0	0	0	0	0	0	0	0	0	117	10	1	0	175
52317	25	EXP	Guachucal	0	15	60	0	8	0	0	0	0	1	1	0	0	214	95	0	0	394
52320	26	SAB	Guaitarilla	38	0	64	0	26	0	0	0	0	0	0	0	0	95	0	0	0	223
52323	27	EXP	Gualmatán	45	0	11	0	9	0	0	0	1	0	0	0	0	46	20	0	0	132
52352	28	EXP	Iles	56	0	4	0	24	0	0	0	0	1	0	0	0	58	13	0	0	156
52354	29	SAB	Imués	127	0	34	0	11	1	0	0	0	0	0	0	0	124	10	0	0	307
52356	30	EXP	Ipiiales	457	4	19.654	0	142	2.009	0	0	1	2.099	1	0	0	3.698	804	4	866	29.739
52378	31	RIO	La Cruz	175	1	10	0	0	0	0	0	0	0	1	0	0	698	0	0	1	886
52381	32	CEN	La Florida	34	0	23	0	48	0	0	0	0	0	0	0	0	117	0	0	0	222
52385	33	GUA	La Llanada	22	3	13	0	38	0	0	0	0	0	0	0	0	83	0	0	1	160
52390	34	SAN	La Tala	0	10	0	0	0	0	0	0	0	0	0	0	0	137	0	0	0	147
52399	35	JUA	La Unión	53	19	2.691	2	45	603	0	0	0	0	0	0	0	643	14	0	0	4.070
52405	36	COR	Leiva	0	33	8	0	0	0	0	0	0	0	0	1	0	108	0	0	0	150
52411	37	OCC	Linares	37	3	20	0	17	0	0	0	0	0	2	0	0	191	0	0	0	270
52418	38	GUA	Los Andes	0	48	15	0	11	0	0	0	0	0	0	0	0	217	0	0	1	292
52427	39	TEL	Magüi Payan	7	4	1	0	0	0	0	0	0	0	0	0	0	171	0	0	0	183
52435	40	PIE	Mallama	37	0	29	0	0	0	0	0	0	0	0	0	0	103	0	0	0	169
52473	41	SAN	Mosquera	0	13	3	0	0	0	0	0	16	0	0	0	0	165	0	0	1	198
52480	42	CEN	Nariño	29	0	19	0	3	0	0	0	0	4	1	0	0	121	0	0	0	177
52490	43	SAN	Olaya Herrera	1	9	4	0	0	0	0	0	0	0	0	0	0	330	0	0	0	344
52506	44	SAB	Ospina	79	0	39	0	16	0	0	0	0	0	0	0	0	67	0	0	0	201
52540	45	COR	Policarpa	8	14	22	0	0	0	0	3	0	0	0	0	0	248	0	0	0	295
52560	46	EXP	Potosí	19	0	9	0	14	0	0	0	0	0	0	0	0	120	65	0	0	227
52565	47	ABA	Providencia	4	0	10	0	0	0	0	0	0	0	0	0	0	31	31	0	0	76
52573	48	EXP	Puerres	59	0	20	0	47	0	0	0	0	0	0	0	0	97	0	0	0	223
52585	49	EXP	Pupiales	62	0	20	0	20	0	0	0	0	2	0	0	0	213	15	0	2	334
52612	50	PIE	Ricaurte	49	29	14	0	0	0	0	0	0	0	0	0	0	520	19	0	294	925
52621	51	TEL	Roberto Payán	30	7	11	0	0	0	0	0	0	0	0	0	0	224	0	0	0	272
52678	52	ABA	Samaniego	55	0	2.256	0	51	0	0	0	0	0	2	0	0	145	0	0	0	2.509
52685	53	RIO	San Bernardo	29	1	5	0	13	0	0	0	0	1	0	0	0	131	0	0	0	180
52687	54	JUA	San Lorenzo	19	0	16	0	39	0	0	0	0	0	0	0	0	250	12	0	0	336
52693	55	RIO	San Pablo	55	32	17	0	61	533	0	0	0	0	0	0	0	300	0	0	0	998
52683	56	OCC	Sandoná	40	24	162	0	0	479	0	1	0	1	0	0	0	241	0	0	144	1.092
52696	57	SAN	Santa Bárbara	0	12	0	0	0	1	0	0	0	0	0	0	0	156	0	0	0	169
52699	58	ABA	Santacruz	40	0	18	0	66	0	0	0	0	0	0	0	0	84	6	0	0	214
52720	59	SAB	Sapuyes	15	0	42	0	17	0	0	0	0	0	0	0	0	39	21	0	0	134
52786	60	COR	Taminango	41	0	31	0	26	0	0	0	0	0	0	0	0	252	8	0	0	358
52788	61	CEN	Tangua	45	0	36	0	17	0	0	0	0	1	0	0	0	215	0	0	0	314
52835	62	PAS	Tumaco	262	16	17.988	0	102	2.618	0	1	1	1	2	0	265	7.190	19	4	105	28.574
52838	63	SAB	Túquerres	86	0	6.197	0	45	0	0	0	0	0	0	0	0	514	72	0	40	6.954
52885	64	CEN	Yacuanquer	49	0	52	0	0	1	0	0	0	0	0	0	0	197	14	0	0	313
TOTAL DEPARTAMENTO				6.439	515	140.551	2	1.794	30.255	2	20	36	21.949	31	1	280	56.481	1.651	12	6.130	266.149

INSTITUTO DEPARTAMENTAL DE SALUD DE NARIÑO
AFILIADOS RÉGIMEN EXCEPCION EN SALUD POR EPS CARGADOS EN BDUA - AÑO 2015
FUENTE: Subdirección de Calidad y Aseguramiento - Bodega de Datos de SISPRO (SGD)

Código	#	Región	MUNICIPIOS	ECOPETROL
52001	1	CEN	Pasto	10.497
52019	2	RIO	Albán	206
52022	3	EXP	Aldana	0
52036	4	OCC	Ancuyá	165
52051	5	JUA	Arboleda	52
52079	6	TEL	Barbacoas	994
52083	7	RIO	Belén	183
52110	8	JUA	Buesaco	154
52694	9	JUA	Cartago	63
52240	10	CEN	Chachagüí	3
52203	11	RIO	Colón Genova	155
52207	12	OCC	Consaca	158
52210	13	EXP	Contadero	40
52215	14	EXP	Córdoba	108
52224	15	EXP	Cuaspud	63
52227	16	EXP	Cumbal	524
52233	17	COR	Cumbitara	73
52250	18	SAN	El Charco	690
52254	19	GUA	El Peñol	2
52256	20	COR	El Rosario	78
52258	21	RIO	El Tablón de Gómez	235
52260	22	GUA	El Tambo	363
52520	23	PAS	Francisco Pizarro	186
52287	24	EXP	Funes	31
52317	25	EXP	Guachucal	275
52320	26	SAB	Guaitarilla	186
52323	27	EXP	Gualmatán	16
52352	28	EXP	Iles	69
52354	29	SAB	Imués	13
52356	30	EXP	Ipiques	2.404
52378	31	RIO	La Cruz	415
52381	32	CEN	La Florida	12
52385	33	GUA	La Llanada	67
52390	34	SAN	La Tola	276
52399	35	JUA	La Unión	691
52405	36	COR	Leiva	227
52411	37	OCC	Linares	178
52418	38	GUA	Los Andes	170
52427	39	TEL	Magüi Payán	97
52435	40	PIE	Mallama	108
52473	41	SAN	Mosquera	388
52480	42	CEN	Nariño	1
52490	43	SAN	Olaya Herrera	570
52506	44	SAB	Ospina	24
52540	45	COR	Policarpa	99
52560	46	EXP	Potosí	40
52565	47	ABA	Providencia	94
52573	48	EXP	Puerres	119
52585	49	EXP	Pupiales	37
52612	50	PIE	Ricaurte	443
52621	51	TEL	Roberto Payán	205
52678	52	ABA	Samaniego	620
52685	53	RIO	San Bernardo	112
52687	54	JUA	San Lorenzo	175
52693	55	RIO	San Pablo	305
52683	56	OCC	Sandoná	425
52696	57	SAN	Santa Bárbara	251
52699	58	ABA	Santacruz	158
52720	59	SAB	Sapuyes	4
52786	60	COR	Taminango	318
52788	61	CEN	Tangua	25
52835	62	PAS	Tumaco	5.423
52838	63	SAB	Túquerres	1.047
52885	64	CEN	Yacuanquer	18
TOTAL DEPARTAMENTO				31.128