



# Boletín Epidemiológico

Instituto Departamental de Salud  
de Nariño



Indicadores Básicos de  
Salud, Departamento de  
Nariño, 2018



IBS  
2018



IBS  
2018



IBS  
2018



IBS  
2018



IBS  
2018



IBS  
2018



# Boletín Epidemiológico Instituto Departamental de Salud de Nariño

Indicadores Básicos de Salud 2018

## Comité Editorial

Bernardo Ocampo Martínez  
Director IDSN

Liliana Ortiz Coral  
Subdirectora de Salud Pública

Juan Carlos Vela Santacruz  
Coordinador Oficina de Epidemiología

Neida del Rocío Díaz Rosero  
Técnico Administrativo Oficina de Epidemiología

Con la participación de  
Subdirección de Salud Pública  
Subdirección de Calidad y Aseguramiento  
Oficina de Planeación

San Juan de Pasto  
Julio de 2019



**Epidemiología**



## TABLA DE CONTENIDO

### INDICADORES BASICOS DE SALUD

TEMA	Pág.
Editorial Indicadores Básicos de Salud, año 2018	
Tabla de contenido	2. - 5
Indicadores generales geográficos y políticos del departamento	6
Mapa departamento de Nariño por subregiones	7. - 20
Aspectos generales por municipio	21
Características geográficas del departamento	22
Tiempo de traslado, tipo de transporte, distancia en kilómetros desde el municipio hacia los municipios vecinos	23 - 27
Tiempo de traslado, tipo de transporte y distancia en kilómetros departamento de Nariño	28
Pirámide poblacional del departamento de Nariño	29
Proporción de población por grupos quinquenales de edad, departamento de Nariño	30
Indicadores demográficos de salud	31-33
Población indígena que habita en el departamento de Nariño.	34
Proyecciones de población municipal en menores de un año, años 2005 - 2020	35
Proyecciones de población municipal en un año, años 2005 - 2020	36
Proyecciones de población municipal de uno a cuatro años, años 2005 - 2020	37
Proyecciones de población municipal en menores de cinco, años 2005 - 2020	38
Proyecciones de población municipal de seis años, años 2005 - 2020	39
Proyecciones de población municipal de doce años, años 2005 - 2020	40
Proyecciones de población municipal menores de quince años, años 2005 - 2020	41
Proyecciones de población municipal de quince años, años 2005 - 2020	42
Proyecciones de población municipal de cero a diecisiete años, años 2005 - 2020	43
Proyecciones de población municipal de dieciocho años, años 2005 - 2020	44
Proyecciones de población municipal en menores de veinte años, años 2005 - 2021	45
Proyecciones de población municipal de quince a cuarenta y nueve años, años 2005 - 2020	46
Proyecciones de población municipal por grupos quinquenales de edad, año 2018	47
Proyecciones de población total por municipio, años 2005 - 2020	48
Proyecciones de población municipal en mujeres, años 2005 - 2020	49
Proyecciones de población municipal en mujeres de diez a cincuenta y cuatro años, años 2005 - 2020	50
Proyecciones de población municipal por zona y sexo, año 2018	51



<b>TEMA</b>	<b>Pág.</b>
Proyeccion de poblacion de nacidos vivos, año 2017 (último dato oficial)	<b>52</b>
Nacimientos por área y sexo, según departamento de residencia de la madre y pertinencia étnica del nacido vivo, año 2017 (último dato oficial)	<b>53</b>
Nacimientos por tipo de parto, según departamento de residencia de la madre y multiplicidad del embarazo, año 2017 (último dato oficial)	<b>53</b>
Nacimientos por área y sexo, según municipio de residencia de la madre, año 2017 (último dato oficial)	<b>54</b>
Nacimientos por peso al nacer, según municipio y área de residencia de la madre, año 2017 (último dato oficial)	<b>55 - 59</b>
Nacimientos por grupos de edad de la madre, según municipio de residencia de la madre, año 2017 (último dato oficial)	<b>60</b>
Nacimientos por tiempo de gestación, según municipio y área de residencia de la madre, año 2017 (último dato oficial)	<b>61 - 65</b>
Nacimientos por número de hijos nacidos vivos, según municipio de residencia de la madre, año 2017 (último dato oficial)	<b>66</b>
Nacimientos por nivel educativo de la madres, según municipio de residencia de la madres, año 2017 (último dato oficial)	<b>67 - 82</b>
Defunciones de menores de un año por grupos de edad y sexo, según departamento de residencia de la madre y grupos de causas de defunción (Lista Colombia 105 para la tabulación de mortalidad, año 2017 (último dato oficial)	<b>83</b>
Defunciones fetales por grupos de edad de la madre, según residencia y nivel educativo de la madre. Departamento de Nariño. Año 2017 (último dato oficial)	<b>84</b>
Defunciones fetales por peso al nacer, según residencia y grupos de edad de la madre. Departamento de Nariño. Año 2017 (último dato oficial)	<b>84</b>
Defunciones fetales por tiempo de gestación, según residencia y grupos de edad de la madre. Departamento de Nariño. Año 2017 (último dato oficial)	<b>84</b>
Defunciones fetales por grupo de edad de la madre, según residencia de la madre y grupos de causa de defunción. Departamento de Nariño. (Lista Colombia 105 para la tabulación de mortalidad), año 2017 (último dato oficial)	<b>85</b>
Defunciones fetales por tiempo de gestación, según residencia de la madre y grupos de causas de defunción. Departamento de Nariño. (Lista Colombia 105 para tabulación de la mortalidad), año 2017 (último dato oficial)	<b>85</b>
Defunciones fetales por sexo, según municipio de residencia de la madre y grupos de causas de defunción. (lista de causas agrupadas 6/67 cie-10 de OPS), año 2017 (último dato oficial)	<b>86 - 96</b>
Defunciones fetales por número de hijos nacidos vivos, según municipio de residencia, año 2017 (último dato oficial)	<b>97</b>
Defunciones por grupos de edad y sexo, según municipio de residencia y grupos de causas de defunción (lista de causas agrupadas 6/67 cie-10 de OPS), año 2017 (último dato oficial)	<b>98 - 150</b>
Defunciones por grupos de edad y sexo, según municipio y área de residencia, año 2017 (último dato oficial)	<b>151 - 152</b>
Tendencia mortalidad infantil en menores de 1 año por municipios, años 2006 - 2016 (último dato oficial)	<b>153</b>
Tendencia mortalidad infantil en menores de 5 año por municipios, años 2006 - 2017 (último dato oficial)	<b>154</b>
Defunciones no fetales por municipios, años 2006 - 2017 (último dato oficial)	<b>155</b>
Diez primeras causas de mortalidad no fetal, según departamento y municipio, año 2017 (último dato oficial)	<b>156 - 171</b>
Diez primeras causas de mortalidad fetal y no fetal por grupo étnico, según departamento y municipio, año 2017 (último dato oficial)	<b>172 - 204</b>
Diez primeras causas de mortalidad infantil en menores de 1 año por municipios, año 2017 (último dato oficial)	<b>205 - 209</b>





TEMA	Pág.
Diez primeras causas de mortalidad infantil en menores de cinco años por departamento de Nariño y por municipios, año 2017 (último dato oficial)	210 - 214
Quince primeras causas de mortalidad por grupo etareo, departamento de Nariño, año 2017 (último dato oficial)	215
Grupos de causas de mortalidad por grupo etareo, según lista 6/67 CIE-10 de OPS, departamento de Nariño, año 2017 (último dato oficial)	215
Quince primeras causas de mortalidad en mujeres por grupo etareo, departamento de Nariño, año 2017 (último dato oficial)	216
Grupos de causas de mortalidad en mujeres por grupo etareo, según lista 6/67 cie-10 de OPS, departamento de Nariño, año 2017 (último dato oficial)	216
Quince primeras causas de mortalidad en hombres por grupo etareo, departamento de Nariño, año 2017 (último dato oficial)	217
Grupos de causas de mortalidad en hombres por grupo etareo, según lista 6/67 cie-10 de OPS, departamento de Nariño, año 2017 (último dato oficial)	217
Defunciones por enfermedades cardiovasculares por municipio, año 2017 (último dato oficial)	218 - 224
Defunciones por enfermedades del sistema circulatorio, año 2017 (último dato oficial)	225 - 230
Defunciones por enfermedades transmisibles, año 2017 (último dato oficial)	231 - 234
Defunciones por lesiones de causa externa, año 2017 (último dato oficial)	235 - 239
Defunciones en hombres por neoplasias, año 2017 (último dato oficial)	240 - 252
Defunciones en mujeres por neoplasias, año 2017 (último dato oficial)	253 - 268
Defunciones por neoplasias, año 2017 (último dato oficial)	269 - 279
Otras causas de defunción, año 2017 (último dato oficial)	280 - 286
Quince primeras causas de morbilidad por consulta externa y odontológica, departamento de Nariño, año 2018	287
Quince primeras causas de morbilidad por consulta externa y odontológica por subregiones, año 2018	288 - 300
Quince primeras causas de morbilidad por consulta externa y odontológica por municipios - año 2018	301 - 364
Eventos de notificación epidemiológica semanal (ENOS), departamento de Nariño, años 2008 - 2018	365 - 376
Eventos de notificación epidemiológica semanal (ENOS) por municipio, años 2008 - 2018	377 - 479
Coberturas administrativas de vacunación, año 2018	480 - 484
Casos tuberculosis - incidencia - % curación - % captación de sintomático respiratorio, año 2018	485
Población trabajadora formal e informal identificada a diciembre 2017 - Estructura poblacional y otras variables a 2018	486 - 488
Indicadores de Salud Sexual y Reproductiva, año 2018	489 - 498
Indicadores de Estado Nutricional Niños y Niñas menores de 5 años y de 5 a 17 años, año 2018	499 - 500
Índice de riesgo de la calidad de agua para consumo humano (IRCA) urbano y rural, año 2018	501
Índice de riesgo de la calidad de agua para consumo humano (IRCA) acueducto urbano, año 2016 - 2018	502 - 503



<b>TEMA</b>	<b>Pág.</b>
Indice de riesgo de la calidad de agua para consumo humano (IRCA) acueducto rural, año 2018	<b>504 - 526</b>
Cobertura de calidad de agua urbano y rural, año 2018	<b>527</b>
Censo sanitario, año 2018	<b>528 - 530</b>
Cobertura de vacunación antirrábica, años 2010-2018	<b>531</b>
lesiones fatales de causa externa, casos y tasas por 100,000 habitantes según municipio del hecho. año 2017	<b>532</b>
Homicidios, casos y tasas por 100,000 habitantes, según municipio del hecho y sexo de la víctima. año 2017	<b>533</b>
Violencia interpersonal, casos y tasas por 100,000 habitantes, según municipio del hecho y sexo de la víctima. año 2017	<b>534</b>
Violencia contra niños, niñas y adolescentes, casos y tasas por 100,000 habitantes, según municipio del hecho y sexo de la víctima. año 2017	<b>535</b>
Violencia contra la población adulta mayor, casos y tasas por 100,000 habitantes, según municipio del hecho y sexo de la víctima. año 2017	<b>536</b>
Violencia entre otros familiares, casos y tasas por 100,000 habitantes, según municipio del hecho y sexo de la víctima. año 2017	<b>537</b>
Violencia contra la pareja, casos y tasas por 100,000 habitantes, según municipio del hecho y sexo de la víctima. año 2017	<b>538</b>
Suicidios, casos y tasas por 100,000 habitantes, según municipio del hecho y sexo de la víctima. año 2017	<b>539</b>
Exámenes medico legales por presunto delito sexual, casos y tasas por 100,000 habitantes, según municipio del hecho y sexo de la víctima. año 2017	<b>540</b>
Muertes y lesiones en accidentes de transporte, casos y tasas por 100.000 habitantes, según municipio del hecho y sexo de la víctima. año 2017	<b>541</b>
Muertes y lesiones accidentales, casos y tasas por 100.000 habitantes, según municipio del hecho y sexo de la víctima. año 2017	<b>542</b>
Personas desaparecidas, casos y tasas por 100.000 habitantes, según municipio del hecho y sexo de la víctima. año 2017	<b>543</b>
Reconocimientos medico legales en clinica forense, IBS 2017	<b>544</b>
Aseguramiento régimen contributivo, años 2008 - 2018	<b>545</b>
Aseguramiento régimen excepción, años 2008 - 2018	<b>546</b>
Aseguramiento régimen subsidiado, años 2008 - 2018	<b>547</b>
Numero de instituciones prestadoras de servicios de salud, año 2018	<b>548</b>
Distribución departamental por prestadores con sedes, servicios y capacidad instalada, año 2018	<b>549</b>
Servicios Capacidad Instalada Camas por IPS, año 2018	<b>550 - 551</b>
Servicios Capacidad Instalada Salas por IPS, año 2018	<b>552</b>
Red de Servicios, año 2018	<b>553 - 560</b>



IBS  
2018



IBS  
2018



IBS  
2018



IBS  
2018



IBS  
2018



IBS  
2018



## INDICADORES GENERALES GEOGRAFICOS Y POLITICOS DEPARTAMENTO DE NARIÑO

Superficie	33.268 Kilómetros cuadrados que equivale al 2.91% del área total del País
Superficie ocupada por Resguardos indígenas	258.6 Kilómetros cuadrados
Fecha creación del departamento	6 de agosto de 1904
Municipios	64
Corregimientos	230
Inspecciones de Policía	416
Subregiones Geopolíticas	<p>Subregión Sanquianga</p> <p>Subregión Pacifico Sur</p> <p>Subregión Telembi</p> <p>Subregión Pie de Monte Costero</p> <p>Subregión Exprovincia de Obando</p> <p>Subregión Sabana</p> <p>Subregión Abades</p> <p>Subregión Guambuyaco</p> <p>Subregión Occidente</p> <p>Subregión Cordillera</p> <p>Subregión Centro</p> <p>Subregión Juanambu</p> <p>Subregión Rio Mayo</p>
Capital	San Juan de Pasto
Densidad de Población	4.8 Hab. x kilómetro cuadrado
Localización	<p>00° 31" 08' y 02° 41" 08' latitud Norte</p> <p>76° 51" 19' y 79° 01" 34' longitud Oeste</p>
Limites	<p>Norte: con el departamento del Cauca</p> <p>Sur: con la República del Ecuador</p> <p>Este: con el departamento del Putumayo</p> <p>Occidente: con el Océano Pacífico</p>

# SUBREGIONES DEL DEPARTAMENTO DE NARIÑO



**SUBREGIONES**

- Cabecera Municipal

**SUBREGIONES DE NARIÑO**

**Subregion**

- ABADES
- CENTRO
- CORDILLERA
- EXPROVINCIA DE OBANDO
- GUAMBUYACO
- JUANAMBU
- LA SABANA
- OCIDENTE
- PACIFICO SUR
- PIE DE MONTE COSTERO
- RIO MAYO
- SANQUIANGA
- TELEMBI



**Contiene:**  
**MAPA DE LAS SUBREGIONES DEL DEPARTAMENTO DE NARIÑO**

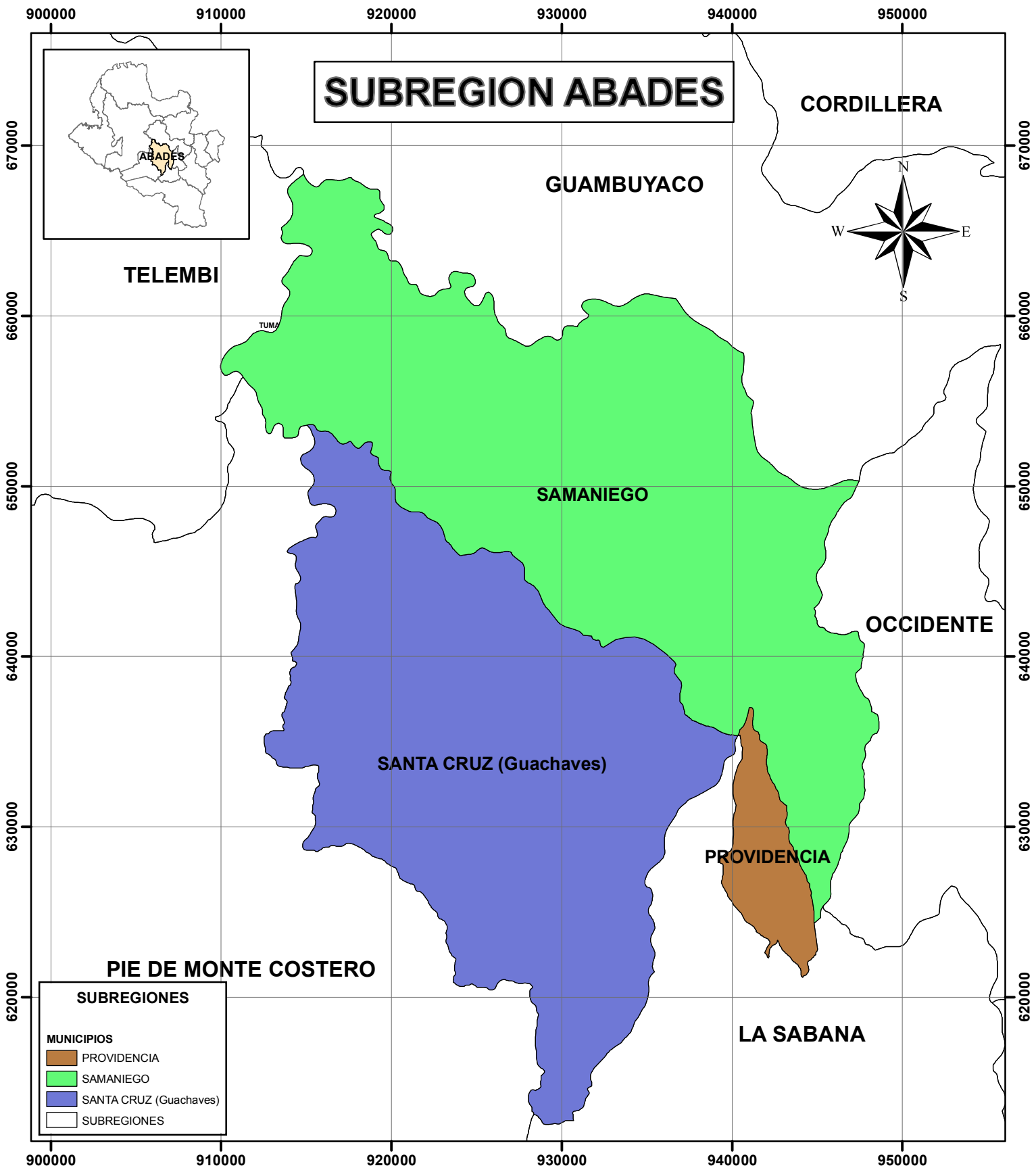
**Dependencia:**  
 Secretaria de Planeación Departamental

**Elaboró:**  
 Gerardo Fabian Ramos Muñoz  
 Contratista PDA Nariño

**Escala:**  
 1:1.400.000  
 0 5 10 20 30 40 Km

**Fecha de Elaboración:**  
 Marzo de 2012

**Cartografía Base:**  
 Instituto Geográfico Agustín Codazzi



**Contiene:** MAPA DE LA SUBREGION DE ABADES  
DEPARTAMENTO DE NARIÑO

**Dependencia:**  
Secretaria de  
Planeación  
Departamental

**Elaboró:**  
Gerardo Fabian Ramos Muñoz  
Contratista PDA Nariño

**Escala:**  
1:300.000

0 1 2 4 6 8 Km

**Fecha de Elaboración:**  
Marzo de 2012

**Cartografía Base:**  
IGAC



# SUBREGION CENTRO



Contiene: **MAPA DE LA SUBREGION CENTRO DEPARTAMENTO DE NARIÑO**

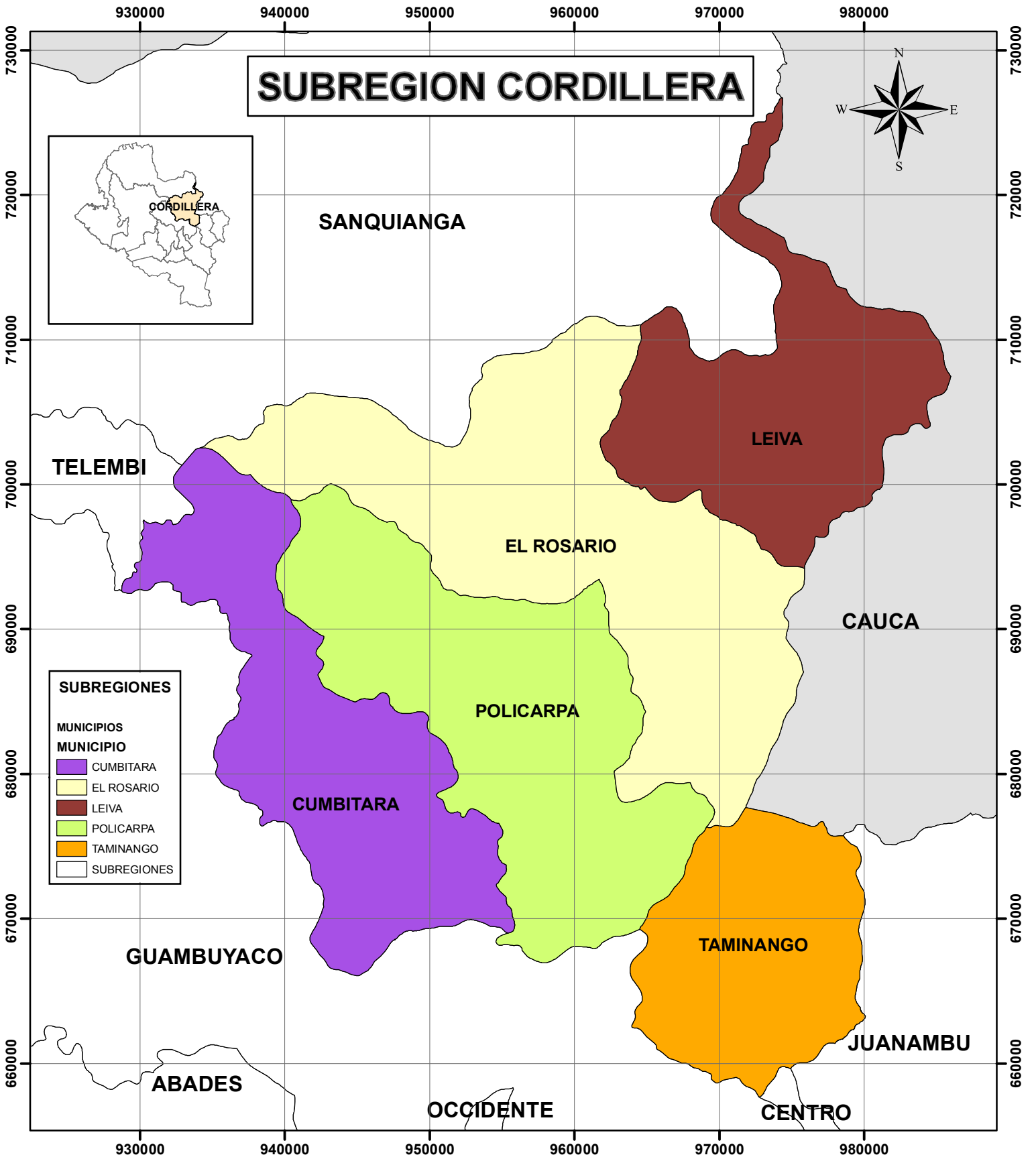
Dependencia: **Secretaria de Planeación Departamental**

Elaboró: Gerardo Fabian Ramos Muñoz  
Contratista PDA Nariño

Escala: 1:400.000  
01,2,2,5 5 7,5 10 Km

Fecha de Elaboración: Marzo de 2012

Cartografía Base: IGAC



Contiene: **MAPA DE LA SUBREGION CORDILLERA DEPARTAMENTO DE NARIÑO**

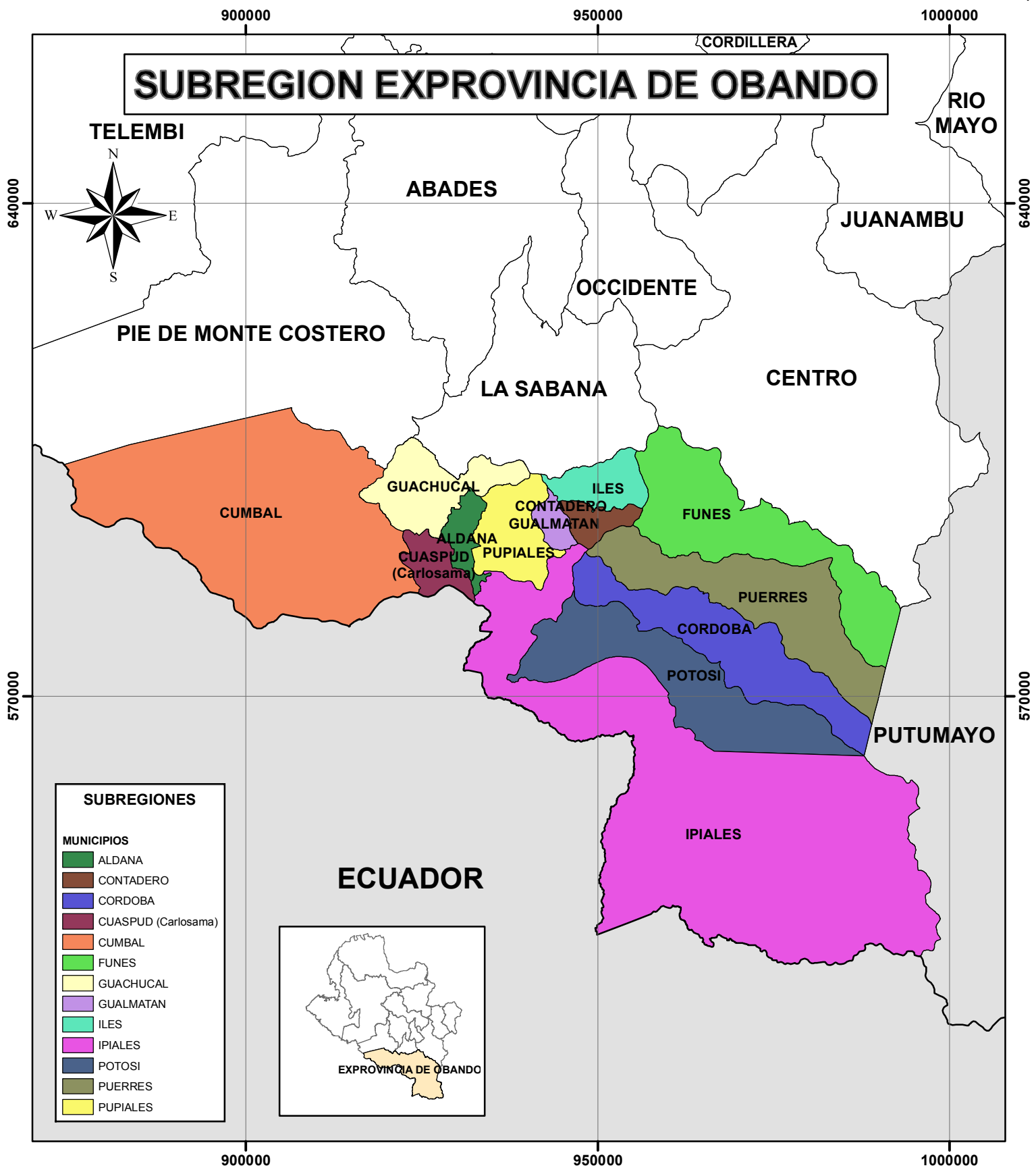
Dependencia: **Secretaria de Planeación Departamental**

Elaboró: Gerardo Fabian Ramos Muñoz  
Contratista PDA Nariño

Escala: 1:350.000  
0 1 2 4 6 8 Km

Fecha de Elaboración: **Marzo de 2012**

Cartografía Base: **IGAC**



**Contiene:**  
**MAPA DE LA SUBREGION EXPROVINCIA DE OBANDO**  
**DEPARTAMENTO DE NARIÑO**

**Dependencia:**  
**Secretaria de Planeación Departamental**

**Elaboró:**  
 Gerardo Fabian Ramos Muñoz  
 Contratista PDA Nariño

**Escala:**  
 1:725.000  
 0 2 4 8 12 16 Km

**Fecha de Elaboración:**  
 Marzo de 2012

**Cartografía Base:**  
 IGAC





**Contiene:** MAPA DE LA SUBREGION GUAMBUYACO DEPARTAMENTO DE NARIÑO

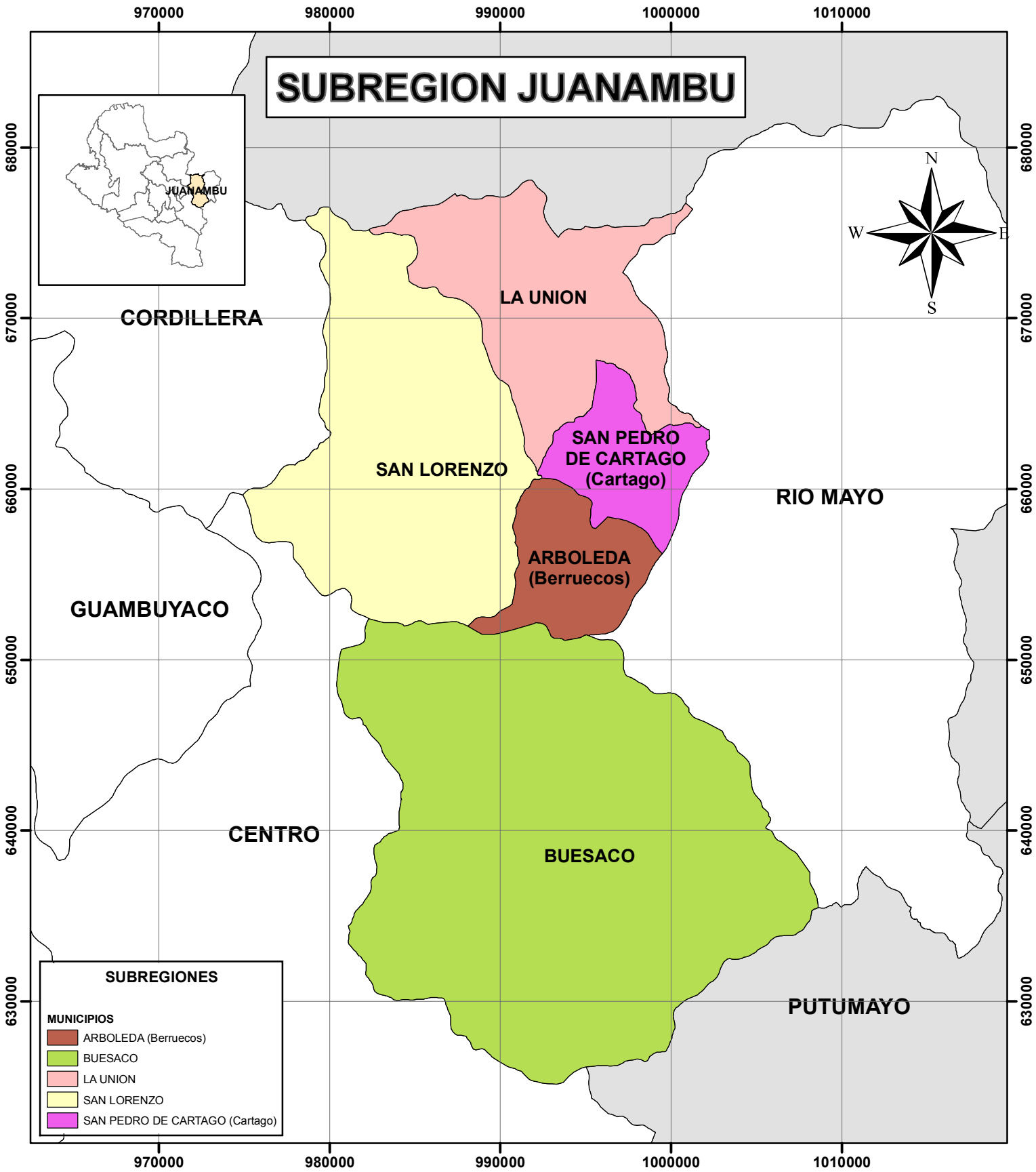
**Dependencia:** Secretaria de Planeación Departamental

**Elaboró:** Gerardo Fabian Ramos Muñoz  
Contratista PDA Nariño

**Escala:** 1:450.000  
01,2,2,5 5 7,5 10 Km

**Fecha de Elaboración:** Marzo de 2012

**Cartografía Base:** IGAC



**Contiene:** MAPA DE LA SUBREGION JUANAMBU DEPARTAMENTO DE NARIÑO

**Dependencia:** Secretaria de Planeación Departamental

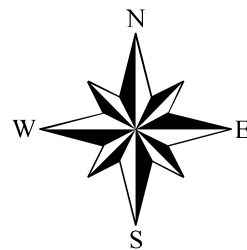
**Elaboró:** Gerardo Fabian Ramos Muñoz  
Contratista PDA Nariño

**Escala:** 1:300.000  
0 1 2 4 6 8 Km

**Fecha de Elaboración:** Marzo de 2012

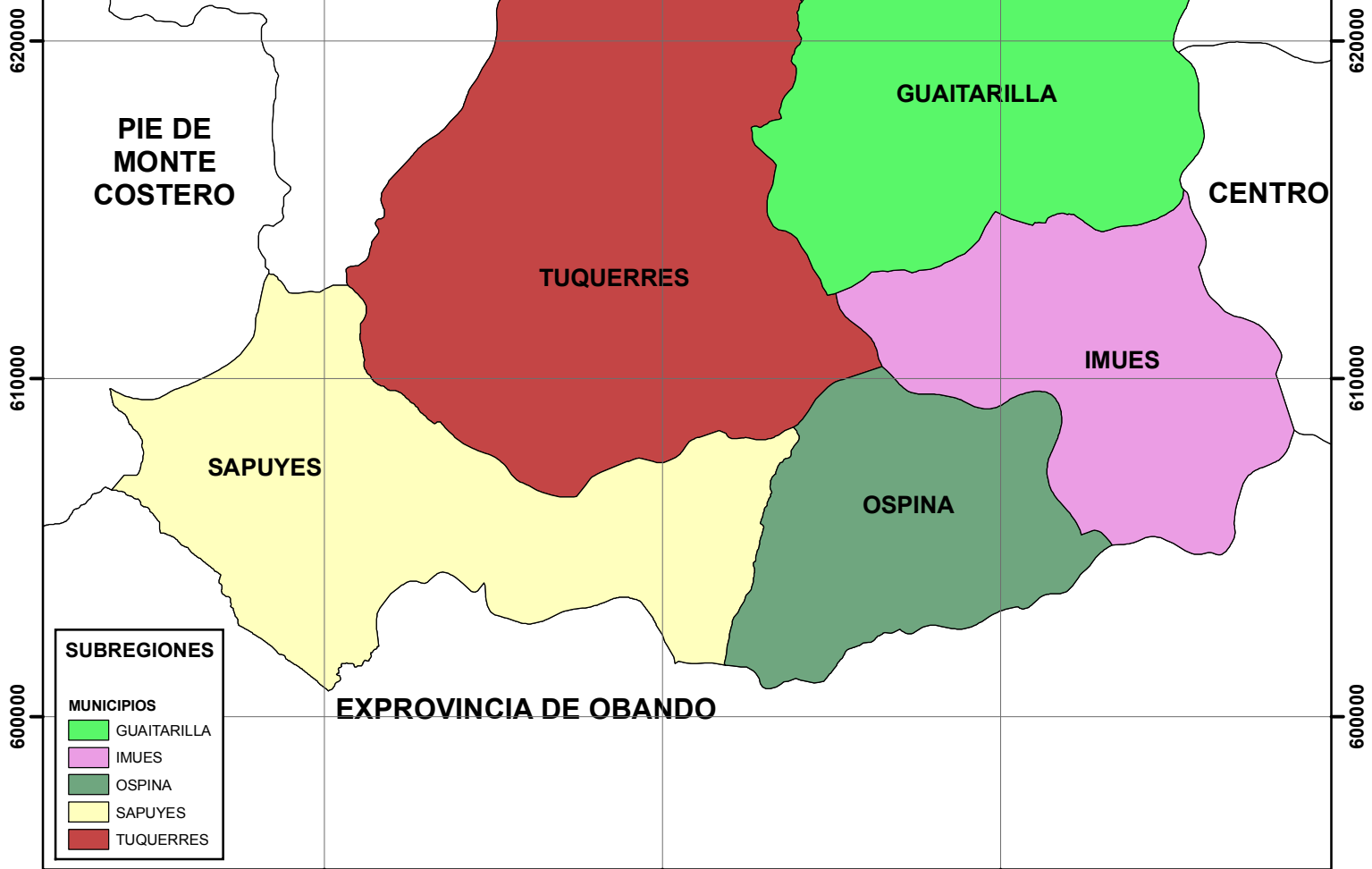
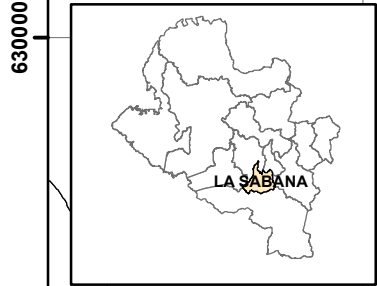
**Cartografía Base:** IGAC

# SUBREGION LA SABANA



ABADES

OCCIDENTE



**SUBREGIONES**

**MUNICIPIOS**

- GUAITARILLA
- IMUES
- OSPINA
- SAPUYES
- TUQUERRES

**Contiene:** MAPA DE LA SUBREGION LA SABANA  
DEPARTAMENTO DE NARIÑO

**Dependencia:** Secretaria de Planeación Departamental

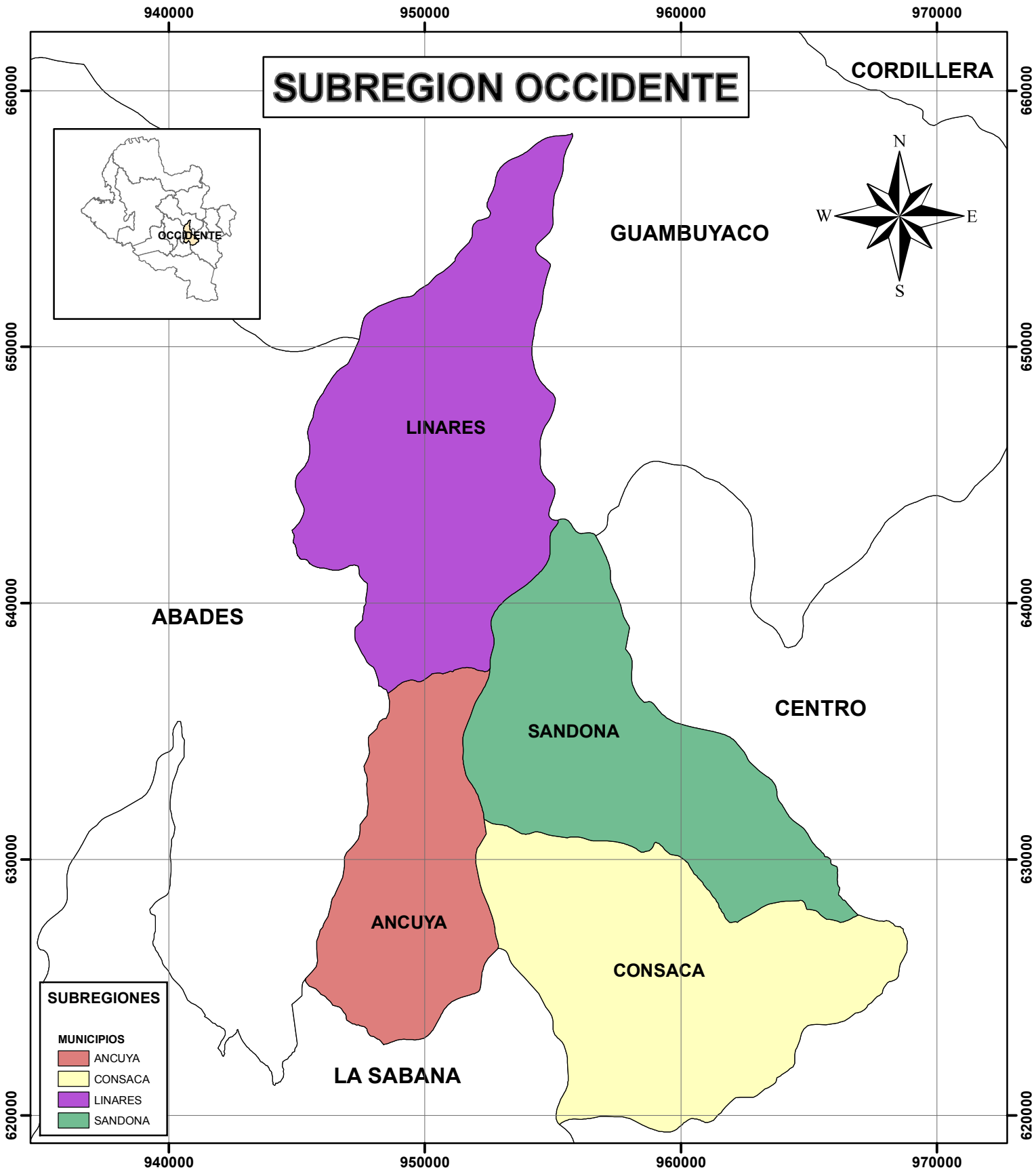
**Elaboró:** Gerardo Fabian Ramos Muñoz  
Contratista PDA Nariño

**Escala:** 1:200.000

**Fecha de Elaboración:** Marzo de 2012

**Cartografía Base:** IGAC





**SUBREGIONES**

- MUNICIPIOS**
- ANCUYA
  - CONSACA
  - LINARES
  - SANDONA

**Contiene:**  
**MAPA DE LA SUBREGION OCCIDENTE**  
**DEPARTAMENTO DE NARIÑO**

**Dependencia:**  
**Secretaria de**  
**Planeación**  
**Departamental**



**Elaboró:**  
 Gerardo Fabian Ramos Muñoz  
 Contratista PDA Nariño

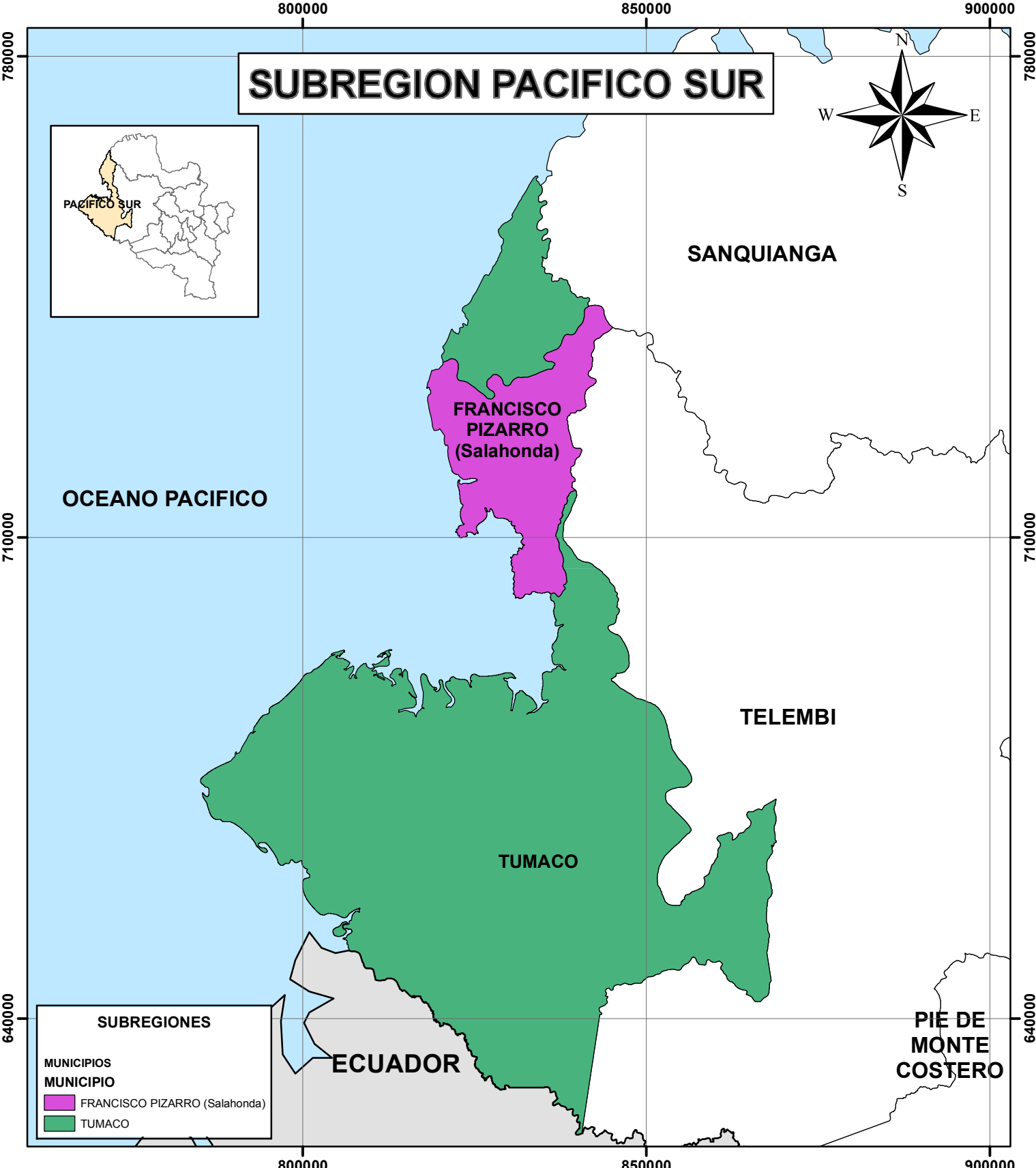
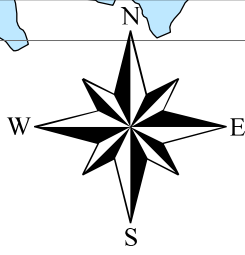
**Escala:**  
 1:200.000

0 1 2 4 6 Km

**Fecha de Elaboración:**  
 Marzo de 2012

**Cartografía Base:**  
 IGAC

# SUBREGION PACIFICO SUR



**SUBREGIONES**

MUNICIPIOS

MUNICIPIO

- FRANCISCO PIZARRO (Salahonda)
- TUMACO



**Contiene:** MAPA DE LA SUBREGION PACIFICO SUR  
DEPARTAMENTO DE NARIÑO

**Dependencia:**  
Secretaria de  
Planeación  
Departamental

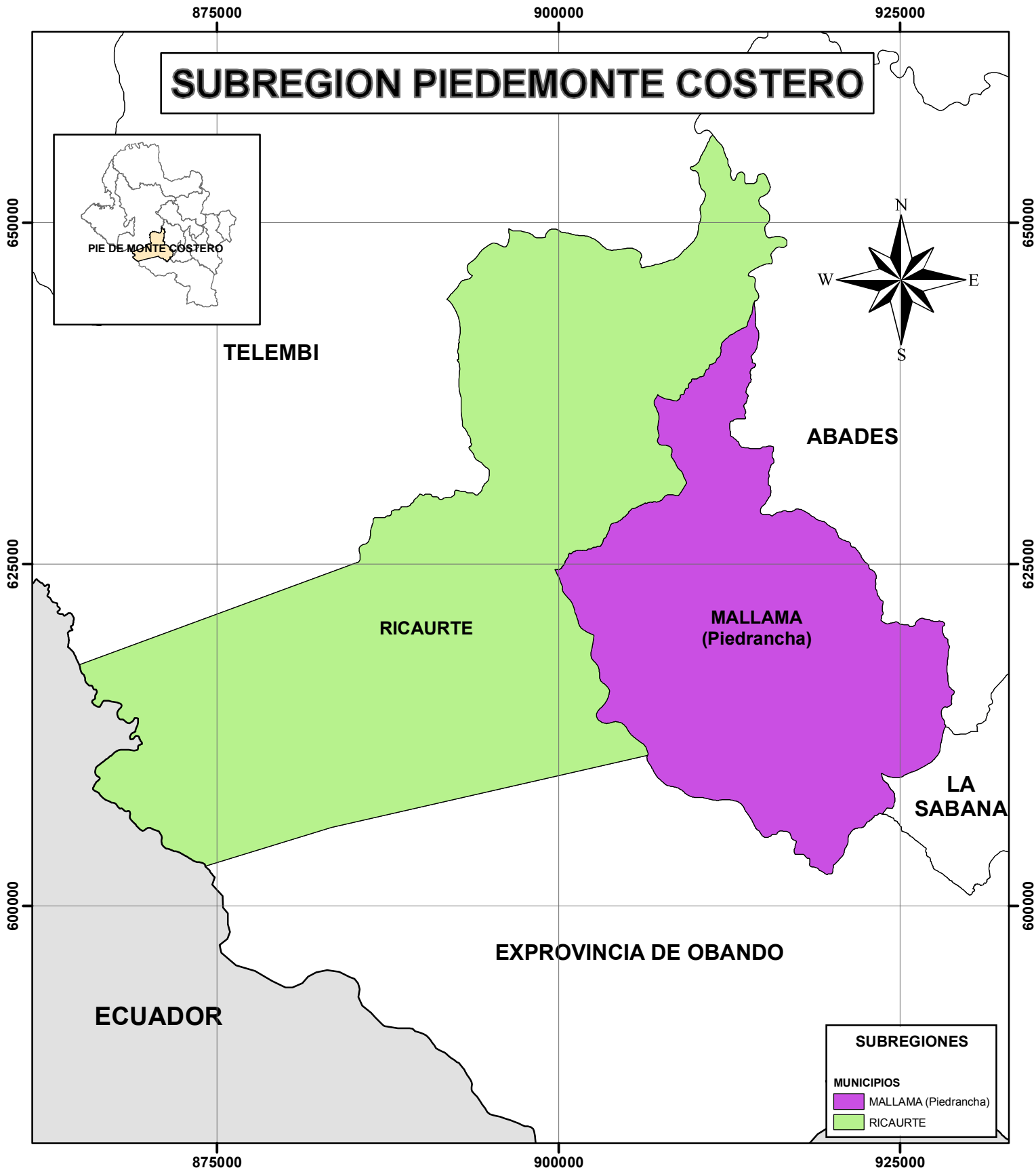
**Elaboró:**  
Gerardo Fabian Ramos Muñoz  
Contratista PDA Nariño

**Escala:**  
1:750.000  
0 2,5 5 10 15  
Km

**Fecha de Elaboración:**  
Marzo de 2012

**Cartografía Base:**  
IGAC

# SUBREGION PIEDEMONTE COSTERO



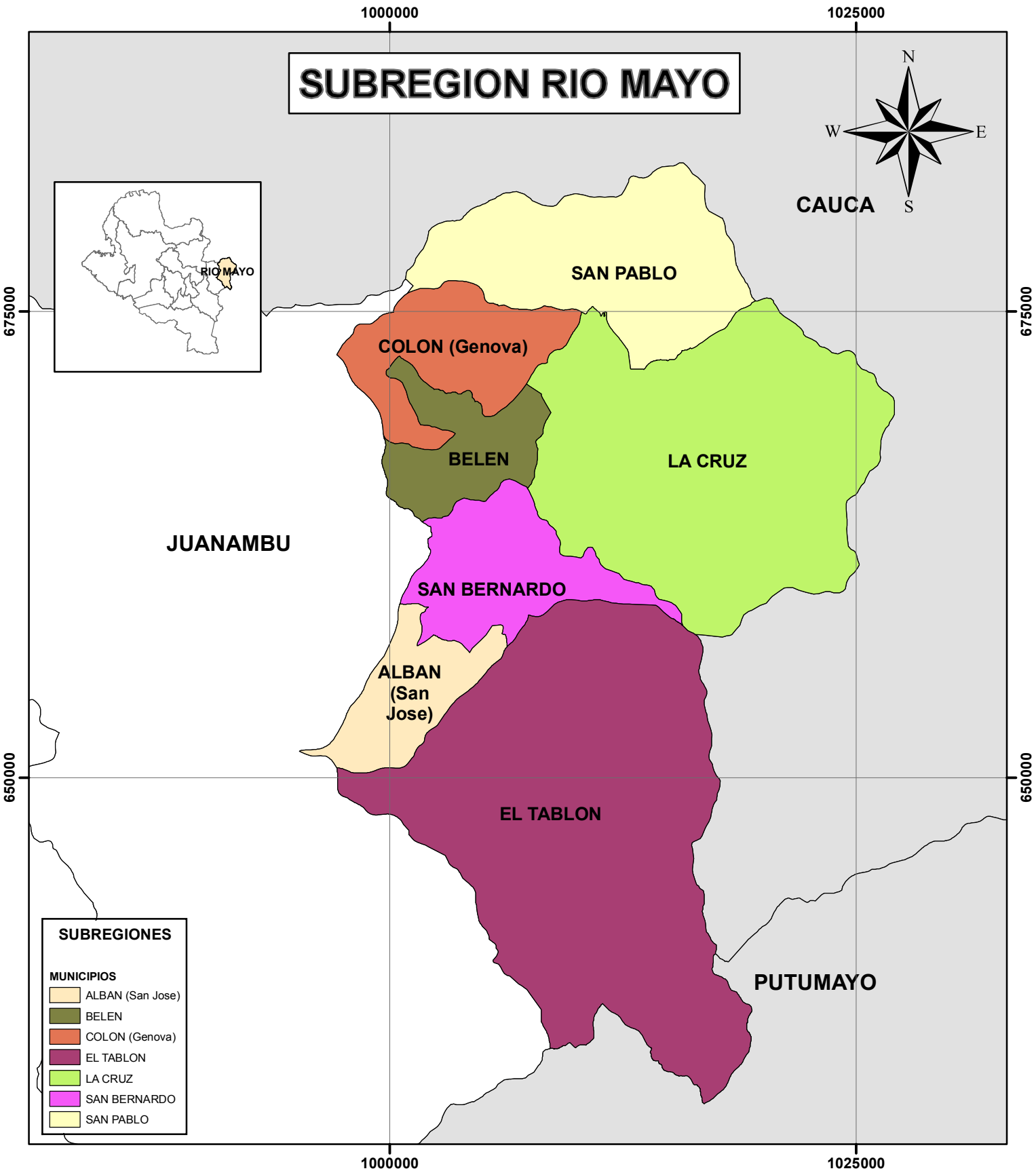
**SUBREGIONES**

**MUNICIPIOS**

- MALLAMA (Piedrancha)
- RICAURTE



<b>Contiene:</b> MAPA DE LA SUBREGION PIEDEMONTE COSTERO DEPARTAMENTO DE NARIÑO		<b>Dependencia:</b> Secretaría de Planeación Departamental	
<b>Elaboró:</b> Gerardo Fabian Ramos Muñoz Contratista PDA Nariño	<b>Escala:</b> 1:375.000 0 1,25 5 7,5 Km	<b>Fecha de Elaboración:</b> Marzo de 2012	<b>Cartografía Base:</b> IGAC



**Contiene:** MAPA DE LA SUBREGION RIO MAYO DEPARTAMENTO DE NARIÑO

**Dependencia:** Secretaria de Planeación Departamental

**Elaboró:** Gerardo Fabian Ramos Muñoz  
Contratista PDA Nariño

**Escala:** 1:275.000  
0 1,25 2,5 5 7,5 Km

**Fecha de Elaboración:** Marzo de 2012

**Cartografía Base:** IGAC



# SUBREGION SANQUIANGA

OCEANO PACIFICO

CAUCA

TELEMBI

CORDILLERA

GUAMBUYACO

ABADES

PACIFICO SUR

**SUBREGIONES**

**MUNICIPIOS**

- EL CHARCO
- LA TOLA
- MOSQUERA
- OLAYA HERRERA (Bocas de Satinga)
- SANTA BARBARA (Iscuande)



**Contiene:** MAPA DE LA SUBREGION SANQUIANGA  
DEPARTAMENTO DE NARIÑO

**Dependencia:**  
Secretaria de Planeación Departamental

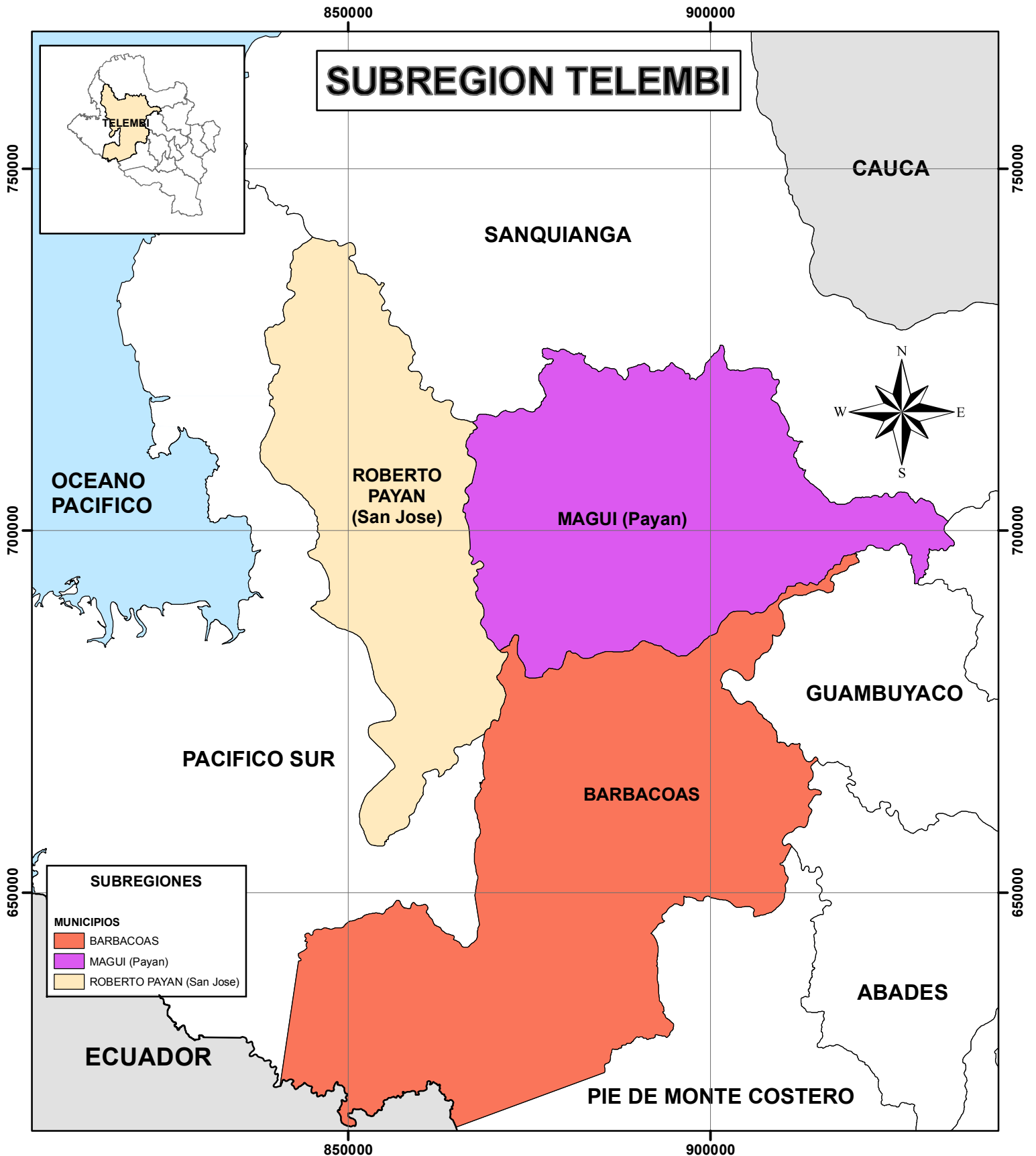
**Elaboró:**  
Gerardo Fabian Ramos Muñoz  
Contratista PDA Nariño

**Escala:**  
1:850.000  
0 3,5 7 14 21 Km

**Fecha de Elaboración:**  
Marzo de 2012

**Cartografía Base:**  
IGAC





**SUBREGION TELEMBI**

**SUBREGIONES**

**MUNICIPIOS**

- BARBACOAS
- MAGUI (Payan)
- ROBERTO PAYAN (San Jose)



<b>Contiene:</b>		<b>Dependencia:</b>	
<b>MAPA DE LA SUBREGION TELEMBI DEPARTAMENTO DE NARIÑO</b>		<b>Secretaria de Planeación Departamental</b>	
<b>Elaboró:</b>	<b>Escala:</b>	<b>Fecha de Elaboración:</b>	<b>Cartografía Base:</b>
Gerardo Fabian Ramos Muñoz Contratista PDA Nariño	1:700.000 0 3,5 7 14 21 Km	Marzo de 2012	IGAC

**ASPECTOS GENERALES POR MUNICIPIO**  
Fuente: IGAC. 2012, Censo General 2005, DNP 2010

Codigo	#	Región	Municipios	AÑO Y NORMA DE CREACION	CABECERA MUNICIPAL
52001	1	CEN	Pasto	1.540	Pasto
52019	2	RIO	Albán	Ordenanza 41 de 1903	San José
52022	3	EXP	Aldana	Ordenanza 11 de 1911	Aldana
52036	4	OCC	Ancuyá	1.544	Ancuyá
52051	5	JUA	Arboleda	1.859	Berruecos
52079	6	TEL	Barbacoas	1.916	Barbacoas
52083	7	RIO	Belén	Ordenanza 53 - Noviembre 29 de 1985	Belén
52110	8	JUA	Buesaco	1.899	Buesaco
52694	9	JUA	Cartago	Ordenanza 25 - Noviembre 29 de 1989	Cartago
52240	10	CEN	Chachagüí	Ordenanza 20 - Noviembre 24 de 1992	Chachagüí
52203	11	RIO	Colón Genova	Ordenanza 37 de 1921	Genova
52207	12	OCC	Consaca	1.900	Consaca
52210	13	EXP	Contadero	1.871	Contadero
52215	14	EXP	Córdoba	1.911	Córdoba
52224	15	EXP	Cuaspud	Ordenanza 11 de 1911	Carlosama
52227	16	EXP	Cumbal	1.913	Cumbal
52233	17	COR	Cumbitara	Ordenanza 65 de Noviembre 21 de 1968	Cumbitara
52250	18	SAN	El Charco	1.967	El Charco
52254	19	GUA	El Peñol	Ordenanza 036 de Diciembre 7 de 1998	El Peñol
52256	20	COR	El Rosario	1.815	El Rosario
52258	21	RIO	El Tablón de Gómez	1.834	El Tablón
52260	22	GUA	El Tambo	1713 Ordenanza 78 de 1870	El Tambo
52520	23	PAS	Francisco Pizarro	Decreto 126 de Febrero 28 de 1975 Ordenanza 52 - Noviembre 30 de 1971	Salahonda
52287	24	EXP	Funes	Ordenanza 22 de 1839	Funes
52317	25	EXP	Guachucal	1.935	Guachucal
52320	26	SAB	Guaitarilla	1.676	Guaitarilla
52323	27	EXP	Gualmatán	1.881	Gualmatán
52352	28	EXP	Iles	Ordenanza 07 de 1871	Iles
52354	29	SAB	Imués	1.849	Imués
52356	30	EXP	Ipiales	1.799	Ipiales
52378	31	RIO	La Cruz	1904 - Decreto 1067 de 1907	La Cruz
52381	32	CEN	La Florida	1.988	La Florida
52385	33	GUA	La Llanada	Ordenanza 26 de Noviembre 29 de 1989	La Llanada
52390	34	SAN	La Tola	Ordenanza 13 - Noviembre 16 de 1988	La Tola
52399	35	JUA	La Unión	Decreto 1840	La Unión
52405	36	COR	Leiva	Decreto 30 BIS - Enero 18 de 1978 Reglamenta la ordenanza 02 de 1977	Leiva
52411	37	OCC	Linares	Ordenanza 07 de 1871	Linares
52418	38	GUA	Los Andes	Ordenanza 25 de 1911	Sotomayor
52427	39	TEL	Magüi	1.937	Payan
52435	40	PIE	Mallama	Ordenanza 40 de 1926	Piedrancha
52473	41	SAN	Mosquera	1.874	Mosquera
52480	42	CEN	Nariño	Ordenanza 027 de Noviembre 29 de 1999 Decreto 0312 de 24 de abril de 2001	Nariño
52490	43	SAN	Olaya Herrera	1979 - Ordenanza 85 de Noviembre 30 de 1975	Bocas de Satinga
52506	44	SAB	Ospina	Ordenanza 50 de 1865	Ospina
52540	45	COR	Policarpa	Ordenanza 22 - Noviembre 28 de 1972	Policarpa
52560	46	EXP	Potosí	1.571	Potosí
52565	47	ABA	Providencia	Ordenanza 34 - Noviembre 27 de 1992	Providencia
52573	48	EXP	Puerres	1.881	Puerres
52585	49	EXP	Pupiales	1863 Ordenanza 7 y 11 de 1871	Pupiales
52612	50	PIE	Ricaurte	Ordenanza 22 de 1881	Ricaurte
52621	51	TEL	Roberto Payán	1.937	San José
52678	52	ABA	Samaniego	1.864	Samaniego
52685	53	RIO	San Bernardo	Ordenanza 23 - Noviembre 26 de 1992	San Bernardo
52687	54	JUA	San Lorenzo	1.886	San Lorenzo
52693	55	RIO	San Pablo	1.773	San Pablo
52683	56	OCC	Sandoná	Ordenanza 33 de 1868	Sandoná
52696	57	SAN	Santa Bárbara	Noviembre 30 de 1966	Iscuandé
52699	58	ABA	Santacruz	Ordenanza 40 de 1913	Guachaves
52720	59	SAB	Sapuyes	1.849	Sapuyes
52786	60	COR	Taminango	1.834	Taminango
52788	61	CEN	Tangua	Ordenanza 103 de 1874	Tangua
52835	62	PAS	Tumaco	1.800	Tumaco
52838	63	SAB	Túquerres	1.938	Túquerres
52885	64	CEN	Yacuanquer	1.750	Yacuanquer

IBS  
2018IBS  
2018IBS  
2018IBS  
2018IBS  
2018IBS  
2018

## CARACTERISTICAS GEOGRAFICAS DEL DEPARTAMENTO DE NARIÑO

Fuente: DANE Censo 2005

Código	N°	Región	Municipio	Extensión (kl)	%	Densidad Poblacional	Dist. Cap (kl)	Alt snm (mts)	Temp (gc)	Precipit (mls)	
					Extensión						
52001	1	CEN	Pasto	1.181	3,55	385,8	795 BTA	2559,0	14,0	700,0	
52019	2	RI O	Albán	83	0,25	277,1	68,0	1935,0	18,0	1740,0	
52022	3	EXP	Aldana	52	0,16	112,6	112,0	3050,0	11,0	1000,0	
52036	4	OCC	Ancuyá	73	0,22	90,0	70,0	1358,0	21,0	1350,0	
52051	5	JUA	Arboleda	63	0,19	120,2	72,0	2200,0	17,0	1720,0	
52079	6	TEL	Barbacoas	1.875	5,64	21,6	236,0	160,0	25,8	6512,0	
52083	7	RI O	Belén	48	0,14	162,5	92,0	2450,0	16,0	1730,0	
52110	8	JUA	Buesaco	682	2,05	38,0	37,0	1959,0	18,0	1400,0	
52694	9	JUA	Cartago	60	0,18	127,6	80,0	1750,0	17,0	1500,0	
52240	10	CEN	Chachagúí	148	0,44	94,9	29,0	1950,0	20,0	1500,0	
52203	11	RI O	Colón	63	0,19	162,5	127,0	1750,0	18,0	1789,0	
52207	12	OCC	Consaca	132	0,4	68,9	55,0	1640,0	19,0	1158,0	
52210	13	EXP	Contadero	45	0,14	156,3	75,0	2500,0	15,0	1173,0	
52215	14	EXP	Córdoba	282	0,85	50,0	105,0	2867,0	12,0	1020,0	
52224	15	EXP	Cuaspuđ	48	0,14	181,8	96,0	3050,0	12,0	980,0	
52227	16	EXP	Cumbal	1.265	3,8	31,5	105,0	3100,0	11,0	951,0	
52233	17	COR	Cumbitara	345	1,04	48,1	147,0	1600,0	21,0	1460,0	
52250	18	SAN	El Charco	2.485	7,47	16,5	465,0	2,0	26,0	3761,0	
52254	19	GUA	El Peñol	121	0,36	52,8	52,0	2200,0	18,0	1200,0	
52256	20	COR	El Rosario	566	1,7	17,3	124,0	1600,0	19,0	1198,0	
52258	21	RI O	El Tablón de Gomez	255	0,77	48,6	62,0	1650,0	20,0	1587,0	
52260	22	GUA	El Tambo	403	1,21	29,1	43,0	2250,0	16,0	1199,0	
52520	23	PAS	Francisco Pizarro	956	2,87	17,2	340,0	65,0	26,0	4069,0	
52287	24	EXP	Funes	407	1,22	15,6	52,0	2300,0	15,0	1220,0	
52317	25	EXP	Guachucal	159	0,48	96,0	95,0	3087,0	11,0	940,0	
52320	26	SAB	Guaitarilla	131	0,39	87,8	74,0	2650,0	14,0	1140,0	
52323	27	EXP	Gualmatán	35	0,11	165,2	89,0	2900,0	13,0	960,0	
52352	28	EXP	Iles	82	0,25	109,2	65,0	2950,0	12,0	980,0	
52354	29	SAB	Imués	86	0,26	68,6	55,0	2500,0	14,0	1225,0	
52356	30	EXP	Ipiales	1.707	5,13	86,9	87,0	2892,0	12,0	870,0	
52378	31	RI O	La Cruz	237	0,71	77,2	103,0	2500,0	17,0	1645,0	
52381	32	CEN	La Florida	143	0,43	65,0	27,0	2180,0	17,0	1720,0	
52385	33	GUA	La Llanada	265	0,8	21,0	140,0	2300,0	15,0	1500,0	
52390	34	SAN	La Tola	459	1,38	31,0	460,0	20,0	28,0	4250,0	
52399	35	JUA	La Unión	147	0,44	173,4	92,0	1726,0	19,0	2199,0	
52405	36	COR	Leiv a	316	0,95	45,8	185,0	2000,0	25,0	1361,0	
52411	37	OCC	Linares	146	0,44	65,2	91,0	1500,0	22,0	1392,0	
52418	38	GUA	Los Andes	907	2,73	22,6	162,0	1558,0	20,0	1770,0	
52427	39	TEL	Magüi Payan	2.989	8,98	8,2	325,0	150,0	27,0	4750,0	
52435	40	PI E	Mallama	531	1,6	13,8	122,0	1809,0	18,0	2360,0	
52473	41	SAN	Mosquera	678	2,04	26,2		15,0	27,0	3500,0	
52480	42	CEN	Nariño	52	0,16	97,6	18,0	2467,0	15,0	1720,0	
52490	43	SAN	Olaya Herrera	990	2,98	32,7	538,0	20,0	28,0	3570,0	
52506	44	SAB	Ospina	68	0,2	129,9	85,0	2850,0	12,0	1020,0	
52540	45	COR	Policarpa	467	1,4	38,1	93,0	1000,0	26,0	836,0	
52560	46	EXP	Potosí	288	0,87	41,1	120,0	2750,0	12,5	1050,0	
52565	47	ABA	Provincia	42	0,13	326,5	120,0	2300,0	15,0	1500,0	
52573	48	EXP	Puerres	359	1,08	22,8	95,0	2800,0	13,0	1060,0	
52585	49	EXP	Pupiales	135	0,41	145,3	91,0	2900,0	11,0	960,0	
52612	50	PI E	Ricaurte	2.422	7,28	8,2	142,0	1181,0	22,0	3996,0	
52621	51	TEL	Roberto Payán	1.342	4,03	18,4	254,0	24,0	26,9	4720,0	
52678	52	ABA	Samaniego	765	2,3	64,4	117,0	1750,0	20,0	1314,0	
52685	53	RI O	San Bernardo	70	0,21	298,7	75,0	2100,0	18,0	1999,0	
52687	54	JUA	San Lorenzo	267	0,8	76,0	104,0	2150,0	17,0	1740,0	
52693	55	RI O	San Pablo	108	0,32	159,4	113,0	1750,0	19,0	1587,0	
52683	56	OCC	Sandoná	101	0,3	254,9	48,0	1848,0	20,0	1330,0	
52696	57	SAN	Santa Bárbara	1.232	3,7	11,8	513,0	10,0	27,0	4000,0	
52699	58	ABA	Santacruz	555	1,67	55,7	106,0	2400,0	13,6	1510,0	
52720	59	SAB	Sapuyes	133	0,4	45,2	80,0	2900,0	12,0	1177,0	
52786	60	COR	Taminango	245	0,74	88,3	86,0	1500,0	20,0	844,0	
52788	61	CEN	Tangua	239	0,72	38,7	28,0	2400,0	14,0	1170,0	
52835	62	PAS	Tumaco	3.778	11,36	56,3	300,0	3,0	26,2	2191,0	
52838	63	SAB	Túquerres	227	0,68	177,4	71,0	3000,0	10,8	990,0	
52885	64	CEN	Yacuanquer	115	0,35	97,9	25,0	2700,0	11,0	1300,0	
<b>TOTAL DEPARTAMENTO</b>				<b>34.656</b>	<b>100</b>	<b>52,2</b>					

**TIEMPO DE TRASLADO, TIPO DE TRANSPORTE, DISTANCIA EN KILOMETROS DESDE EL MUNICIPIO HACIA LOS MUNICIPIOS VECINOS.**
**Fuente: Oficina Asesora de Planeación - 2016 - IDSN**

Código	#	Región	Municipio	Tiempo de traslado entre el municipio y su municipio vecino*	Distancia en Kilómetros entre el municipio y su municipio vecino*	Tipo de transporte entre el municipio y el municipio vecino*	Tiempo estimado del traslado entre el municipio al municipio vecino*	
							horas	minutos
52001	1	CEN	Pasto					
52019	2	RIO	Albán	San Bernardo	13	Terrestre		30
				Buesaco	29		1	
				Tablón de Gómez	67		1	30
				Arboleda	32		1	
52022	3	EXP	Aldana	Guachucal	17	Terrestre		30
				Pupiales	8			15
				Cuaspué Carlosama	15			10
				Ipiales	8			10
52036	4	OCC	Ancuya	Linares	18	Terrestre	1	
				Guaitarilla	21		1	
				Samaniego	45		1	
				Túquerres	36		2	39
				Sandoná	27		1	12
				Consaca	22			45
52051	5	JUA	Arboleda	Cartago	92	Terrestre	1	30
				Buesaco	32			30
				Albán	32		1	
				Tablón de Gómez	67		1	30
52079	6	TEL	Barbacoas	Magüi Payan	34	Fluvial -Terrestre	1	
				Cumbitara	400	Terrestre	16	30
				Los Andes	398	Terrestre	15	
				La Llanada	376	Terrestre	15	30
				Samaniego	353	Terrestre	15	
				Ricaurte	94	Terrestre	7	
				Tumaco	162	Terrestre	9	
				Roberto Payan	14	Fluvial		30
52083	7	RIO	Belén	Colón - Génova	53	Terrestre	1	30
				San Bernardo	17			30
				Cartago	43		1	30
				La Unión	54		1	45
				La Cruz	11			30
52110	8	JUA	Buesaco	San Lorenzo	102	Terrestre	2	45
				Arboleda	36			30
				Albán	29			30
				El Tablón de Gómez	26			30
				Pasto	36			30
				Chachagüí	63		1	30
52694	9	JUA	Cartago	La Unión	15	Terrestre		20
				Belén	43		1	30
				San Bernardo	17		1	
				Arboleda	32		1	30
52240	10	CEN	Chachagüí	Taminango	60	Terrestre	1	
				San Lorenzo	30			45
				Pasto	27			30
				Buesaco	63		1	30
				El Tambo	64		1	30
				La Florida	51		1	
52203	11	RIO	Colón	San Pablo	22	Terrestre		30
				La Cruz	42			45
				Belén	53		1	30
				La Unión	53		1	
52207	12	OCC	Consacá	Ancuyá	22	Terrestre		45
				Guaitarilla	37			30
				Nariño	76		1	30
				Pasto	51			50
				Sandoná	27			30
				Yacuanquer	27			30
52210	13	EXP	Contadero	Iles	13	Terrestre	1	15
				Sapuyes	69			15
				Puerres	13			20
				Ipiales	19			30
				Funes	33			40
			Gualmatán	43				

IBS  
2018IBS  
2018IBS  
2018IBS  
2018IBS  
2018IBS  
2018

## TIEMPO DE TRASLADO, TIPO DE TRANSPORTE, DISTANCIA EN KILOMETROS DESDE EL MUNICIPIO HACIA LOS MUNICIPIOS VECINOS.

Fuente: Oficina Asesora de Planeación - 2016 - IDSN

Código	#	Región	Municipio	Tiempo de traslado entre el municipio y su municipio vecino*	Distancia en Kilómetros entre el municipio y su municipio vecino*	Tipo de transporte entre el municipio y el municipio vecino*	Tiempo estimado del traslado entre el municipio al municipio vecino*	
							horas	minutos
52215	14	EXP	Córdoba	Ipiales	15	Terrestre	2	20
				Puerres	10			20
				Pasto	90			
				Potosí	19			30
52224	15	EXP	Cuaspud	Aldana	15	Terrestre		10
				Guachucal	30			30
				Ipiales	16			15
				Cumbal	20			15
52227	16	EXP	Cumbal	Guachucal	8	Terrestre	1	10
				Mallama	54			30
				Ricaurte	74			15
				Cuaspud	20			15
52233	17	COR	Cumbitara	Policarpa	71	Terrestre	4	21
				Magüi Payán	434			30
				Barbacoas	400			16
				Los Andes	120			5
				La Llanada	135			6
52250	18	SAN	El Charco	Santa Bárbara	32	Fluvial	1	
				El Rosario	589	Fluvial- Terrestre	15	
				Magüi Payán	323	Fluvial-Terrestre	12	
				Leiva	650	Fluvial- Terrestre	13	
				La Tola	27	Fluvial	1	
52254	19	GUA	El Peñol	Policarpa		Terrestre	5	
				El Tambo	15			
				Los Andes	23			30
				Linares	85			1
				Taminango	139			4
52256	20	COR	El Rosario	Taminango	56	Terrestre	1	1
				Policarpa	56			2
				Magüi Payán	397			16
				El Charco	589			15
				Leiva	172			2
52258	21	RIO	El Tablón de Gómez	Albán	67	Terrestre	3	30
				San Bernardo	80			
				La Cruz	108			
				Buesaco	26			30
				Arboleda	67			1
52260	22	GUA	El Tambo	El Peñol	15	Terrestre	1	15
				Chachaguí	64			30
				Nariño	22			30
				La Florida	13			20
				Sandoná	31			1
				Linares	90			2
				Los Andes	38			1
52520	23	PAS	Francisco Pizarro	Tumaco	30	Fluvial	1	
				Roberto Payán	172			4
				Mosquera	32			1
52287	24	EXP	Funes	Pasto	65	Terrestre	1	
				Tangua	42			30
				Puerres	40			30
				Contadero	34			30
				Illes	26			30
				Imués	24			30
52317	25	EXP	Guachucal	Sapuyes	18	Terrestre	1	20
				Mallama	45			
				Cumbal	8			10
				Cuaspud	30			30
				Aldana	17			30
				Pupiales	29			30
52320	26	SAB	Guaitrilla	Samaniego	35	Terrestre	1	30
				Ancuyá	21			
				Consaca	37			
				Yacuanquer	52			1
				Imués	22			40
				Túquerres	14			20
52323	27	EXP	Gualmatán	Contadero	43	Terrestre		40
				Pupiales	12			15
				Illes	13			20
				Ipiales	23			30

IBS  
2018IBS  
2018IBS  
2018IBS  
2018IBS  
2018IBS  
2018

TIEMPO DE TRASLADO, TIPO DE TRANSPORTE, DISTANCIA EN KILOMETROS DESDE EL MUNICIPIO HACIA LOS MUNICIPIOS VECINOS.

Fuente: Oficina Asesora de Planeación - 2016 - IDSN

Código	#	Región	Municipio	Tiempo de traslado entre el municipio y su municipio vecino*	Distancia en Kilómetros entre el municipio y su municipio vecino*	Tipo de transporte entre el municipio y el municipio vecino*	Tiempo estimado del traslado entre el municipio al municipio vecino*	
							horas	minutos
52352	28	EXP	Iles	Imués	35	Terrestre		40
				Gualmatán	13			15
				el contadero	13			15
				Pupiales	24			30
				Ospina	18			30
				Sapuyes	32			30
				Funes	26			30
52354	29	SAB	Imués	Guaitarilla	22	Terrestre		40
				Yacuanquer	32			40
				Funes	24			30
				Iles	35			40
				Ospina	36			40
				Túquerres	19			30
				Pupiales	11			15
52356	30	EXP	Ipiates	Gualmatán	23	Terrestre		30
				Contadero	19			20
				Aldana	8			10
				Cuaspud	16			15
				Puerres	25			40
				Córdoba	15			20
				Potosí	9			10
				San Pablo	15			30
52378	31	RIO	La Cruz	Tablón de Gómez	108	Terrestre	3	
				San Bernardo	28		1	
				Belén	11			30
				Colón Génova	42			45
				El Tambo	13			20
52381	32	CEN	La Florida	Pasto	24	Terrestre		30
				Chachagúí	51		1	
				Nariño	9			10
				Sandoná	21		1	
				Samaniego	23			40
52385	33	GUA	La Llanada	Cumbitara	135	Terrestre	6	
				Linares	41		1	30
				Barbacoas	376		15	
				Los Andes	46		1	30
52390	34	SAN	La Tola	Roberto Payán	362	Fluvial	4	
				El Charco	27	Fluvial	1	
				Olaya Herrera	88	Fluvial	2	
52399	35	JUA	La Unión	Cartago	15	Terrestre		20
				Belén	54		1	45
				Colón Genova	53		1	
				San Pablo	35			40
				San Lorenzo	55		1	15
52405	36	COR	Leiva	El Rosario	172	Terrestre	2	30
				Policarpa	37		2	
				El Charco	650		13	
				Los Andes	46		3	
52411	37	OCC	Linares	El Peñol	85	Terrestre	1	30
				Ancuyá	18		1	
				La Llanada	41		1	30
				Samaniego	63		1	30
				El Tambo	90		2	12
				Sandoná	45		2	
				La Llanada	46		1	30
52418	38	GUA	Los Andes	El Tambo	38	Terrestre	1	
				El Peñol	23			30
				Cumbitara	120		5	
				Linares	46		3	
				Barbacoas	398		15	
				El Charco	323		Terrestre-Fluvial	12
52427	39	TEL	Magui Payán	Barbacoas	37	Terrestre	1	
				El Rosario	397		16	
				Policarpa	366		16	
				Cumbitara	434		21	
				Roberto Payán	51	Terrestre-Fluvial	1	30

IBS  
2018IBS  
2018IBS  
2018IBS  
2018IBS  
2018IBS  
2018

TIEMPO DE TRASLADO, TIPO DE TRANSPORTE, DISTANCIA EN KILOMETROS DESDE EL MUNICIPIO HACIA LOS MUNICIPIOS VECINOS.

Fuente: Oficina Asesora de Planeación - 2016 - IDSN

Código	#	Región	Municipio	Tiempo de traslado entre el municipio y su municipio vecino*	Distancia en Kilómetros entre el municipio y su municipio vecino*	Tipo de transporte entre el municipio y el municipio vecino*	Tiempo estimado del traslado entre el municipio al municipio vecino*	
							horas	minutos
52435	40	PIE	Mallama	Santacruz	82	Terrestre	1	30
				Ricaurte	17			20
				Guachucal	45		1	
				Sapuyes	42		1	
				Cumbal	54		1	
52473	41	SAN	Mosquera	La Tola	158	Fluvial	6	
				Roberto Payán	140	Fluvial	4	
				Olaya Herrera	70	Fluvial	3	45
				Francisco Pizarro	32	Fluvial	1	15
				Tumaco	30	Fluvial	1	15
52480	42	CEN	Nariño	Consaca	76	Terrestre	1	30
				La Florida	9			10
				El Tambo	22			30
				Pasto	18			15
52490	43	SAN	Olaya Herrera	Mosquera	70	Fluvial	3	
				La Tola	88	Fluvial	2	
				Roberto Payán	70	Fluvial	2	
52506	44	SAB	Ospina	Imués	36	Terrestre		40
				Túquerres	18			30
				Iles	18			30
				Sapuyes	16			20
52540	45	COR	Policarpa	El Peñol	145	Terrestre	5	
				Taminango	25		2	
				Leiva	37		2	
				El Rosario	56		2	
				Cumbitara	71		4	
				Magui Payán	363		16	
52560	46	EXP	Potosí	Córdoba	19	Terrestre		30
				Ipiales	9			10
52565	47	ABA	Providencia	Samaniego	43	Terrestre	1	
				Túquerres	58		1	30
				Santacruz	51		1	30
52573	48	EXP	Puerres	Funes	40	Terrestre		30
				Córdoba	10			20
				Pasto	80		1	30
				Ipiales	25			40
				Contadero	13			15
52585	49	EXP	Pupiales	Sapuyes	29	Terrestre		30
				Ipiales	11			15
				Iles	24			30
				Gualmatán	12			15
				Aldana	8			15
				Guachucal	29			30
52612	50	PIE	Ricaurte	Barbacoas	94	Terrestre	7	
				Samaniego	112		2	30
				Cumbal	74		1	
				Santacruz	103		2	
				Mallama	17			20
				Tumaco	88		2	30
52621	51	TEL	Roberto Payán	Francisco Pizarro	172	Fluvial	4	
				Mosquera	140		4	
				La Tola	362		4	
				Olaya Herrera	70		2	
				Barbacoas	14			30
				Tumaco	156		5	
				Magui Payán	51	Fluvial- Terrestre	1	30
52678	52	ABA	Samaniego	La Llanada	23	Terrestre		40
				Santacruz	55		1	
				Guaitarilla	35		1	
				Providencia	43		1	
				Linares	63		1	30
				Ancuyá	45		1	
				Barbacoas	353		15	
Ricaurte	112	2	30					



IBS  
2018IBS  
2018IBS  
2018IBS  
2018IBS  
2018IBS  
2018

TIEMPO DE TRASLADO, TIPO DE TRANSPORTE, DISTANCIA EN KILOMETROS DESDE EL MUNICIPIO HACIA LOS MUNICIPIOS VECINOS.

Fuente: Oficina Asesora de Planeación - 2016 - IDSN

Código	#	Región	Municipio	Tiempo de traslado entre el municipio y su municipio vecino*	Distancia en Kilómetros entre el municipio y su municipio vecino*	Tipo de transporte entre el municipio y el municipio vecino*	Tiempo estimado del traslado entre el municipio al municipio vecino*	
							horas	minutos
52685	53	RIO	San Bernardo	Belén	17	Terrestre		30
				La Cruz	28			30
				Tablón de Gómez	80		2	
				Cartago	43		1	
				Albán	13			30
52687	54	JUA	San Lorenzo	La Unión	55	Terrestre	1	15
				Buesaco	102		2	45
				Chachagúí	30			45
				Arboleda	48		1	
				Taminango	27		1	30
52693	55	RIO	San Pablo	Colón Genova	22	Terrestre		30
				La Cruz	15			30
				La Unión	35			40
52683	56	OCC	Sandoná	El Tambo	31	Terrestre	1	
				Consaca	27			30
				La Florida			1	
				Linares	45		2	
				Ancuyá	27		1	12
52696	57	SAN	Santa Bárbara	El Charco	32	Terrestre	1	
52699	58	ABA	Santacruz	Samaniego	55	Terrestre	1	
				Sapuyes	10			20
				Túquerres	37			40
				Providencia	51		1	30
				Mallama	82		1	30
				Ricaurte	103		2	
52720	59	SAB	Sapuyes	el contadero	69	Terrestre	1	
				Santacruz	10			20
				iles	32			30
				Túquerres	47			40
				Guachucal	18			20
				Mallama	42		1	
				Pupiales	29			30
				Ospina	16			20
52786	60	COR	Taminango	El Rosario	56	Terrestre	1	
				Chachagúí	60		1	
				San Lorenzo	27		1	30
				El Peñol	139		4	
				Policarpa	25		2	
52788	61	CEN	Tangua	Yacuanquer	7	Terrestre		10
				Pasto	23			30
				Funes	42			30
52835	62	PAS	Tumaco	Francisco Pizarro	30	Fluvial	1	
				Ricaurte	88		2	30
				Barbacoas	142		8	
				Roberto Payán	156		5	
52838	63	SAB	Túquerres	Ancuyá	36	Terrestre	2	39
				Providencia	58		1	30
				Sapuyes	47			40
				Ospina	18			30
				Guaitarilla	14			20
				Imués	19			30
				Santacruz	37			40
52885	64	CEN	Yacuanquer	Pasto	24	Terrestre		30
				Consaca	27			30
				Imués	32			40
				Guaitarilla	52		1	
				Tangua	7			10



IBS  
2018IBS  
2018IBS  
2018IBS  
2018IBS  
2018IBS  
2018

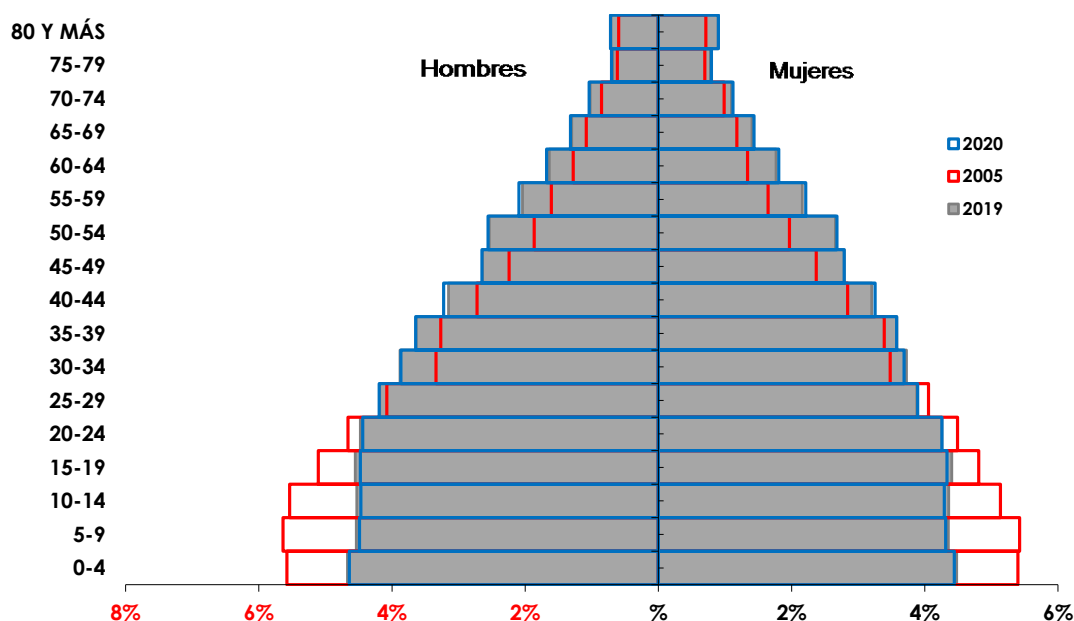
## TIEMPO DE TRASLADO, TIPO DE TRANSPORTE Y DISTANCIA EN KILÓMETROS DEPARTAMENTO DE NARIÑO

Fuente: Oficina Asesora de Planeación - 2016 - IDSN

Código	#	Región	Municipios	Tiempo de llegada desde el municipio más alejado a la ciudad capital del departamento, en minutos.				Distancia en Kilómetros desde el municipio más alejado a la ciudad capital del departamento	Tipo de transporte desde el municipio más alejado a la ciudad capital del departamento
				Terrestre	Marítimo	Fluvial	Total		
52001	1	CEN	Pasto	<b>MUNICIPIO CAPITAL</b>					
52019	2	RIO	Albán	120 min.			120 min.	65	Terrestre
52022	3	EXP	Aldana	135 min.			135 min.	95	Terrestre
52036	4	OCC	Ancuya	150 min.			150 min.	72	Terrestre
52051	5	JUA	Arboleda	150 min.			150 min.	72	Terrestre
52079	6	TEL	Barbacoas	720 min.			720 min.	236	Terrestre
52083	7	RIO	Belén	210 min.			210 min.	92	Terrestre
52110	8	JUA	Buesaco	60 min.			60 min.	36	Terrestre
52203	9	RIO	Colón	270 min.			270 min.	145	Terrestre
52207	10	OCC	Consacá	90 min.			90 min.	51	Terrestre
52210	11	EXP	Contadero	90 min.			90 min.	75	Terrestre
52215	12	EXP	Córdoba	120 min.			120 min.	90	Terrestre
52224	13	EXP	Cuaspud	150 min.			150 min.	96	Terrestre
52227	14	EXP	Cumbal	150 min.			150 min.	120	Terrestre
52233	15	COR	Cumbitara	270 min.			270 min.	164	Terrestre
52240	16	CEN	Chachaguí	30 min.			30 min.	27	Terrestre
52250	17	SAN	El Charco	300 min.	300 min.		600 min.	465	Terrestre y marítimo
52254	18	GUA	El Peñol	100 min.			100 min.	52	Terrestre
52256	19	COR	El Rosario	135 min.			135 min.	124	Terrestre
52258	20	RIO	El Tablón de Gómez	150 min.			150 min.	62	Terrestre
52260	21	GUA	El Tambo	60 min.			60 min.	37	Terrestre
52287	22	EXP	Funes	90 min.			90 min.	65	Terrestre
52317	23	EXP	Guachucal	120 min.			120 min.	99	Terrestre
52320	24	SAB	Guaitarilla	105 min.			105 min.	74	Terrestre
52323	25	EXP	Gualmatán	120 min.			120 min.	82	Terrestre
52352	26	EXP	Iles	150 min.			150 min.	65	Terrestre
52354	27	SAB	Imués	90 min.			90 min.	55	Terrestre
52356	28	EXP	Ipiales	90 min.			90 min.	80	Terrestre
52378	29	RIO	La Cruz	240 min.			240 min.	100	Terrestre
52381	30	CEN	La Florida	30 min.			30 min.	24	Terrestre
52385	31	GUA	La Llanada	210 min.			210 min.	140	Terrestre
52390	32	SAN	La Tola	300 min.	300 min.		600 min.	460	Terrestre y marítimo
52399	33	JUA	La Unión	165 min.			165 min.	92	Terrestre
52405	34	COR	Leiva	270 min.			270 min.	185	Terrestre
52411	35	OCC	Linares	195 min.			195 min.	94	Terrestre
52418	36	GUA	Los Andes	180 min.			180 min.	162	Terrestre
52427	37	TEL	Maguá Payán	780 min.			780 min.	270	Terrestre
52435	38	PIE	Mallama	150 min.			150 min.	121	Terrestre
52473	39	SAN	Mosquera	300 min.	210 min.		510 min.	302	Terrestre y marítimo
52480	40	CEN	Nariño	30 min.			30 min.	18	Terrestre
52490	41	SAN	Olaya Herrera	300 min.	270 min.		570 min.	372	Terrestre y marítimo
52506	42	SAB	Ospina	120 min.			120 min.	75	Terrestre
52520	43	PAS	Francisco Pizarro	300 min.	120 min.		420 min.	334	Terrestre y marítimo
52540	44	COR	Policarpa	165 min.			165 min.	93	Terrestre
52560	45	EXP	Potosí	135 min.			135 min.	89	Terrestre
52565	46	ABA	Providencia	180 min.			180 min.	85	Terrestre
52573	47	EXP	Puerres	90 min.			90 min.	80	Terrestre
52585	48	EXP	Pupiales	135 min.			135 min.	91	Terrestre
52612	49	PIE	Ricaurte	180 min.			180 min.	142	Terrestre
52621	50	TEL	Roberto Payán	720 min.		60 min.	780 min.	250	Terrestre y Fluvial
52678	51	ABA	Samaniego	180 min.			180 min.	117	Terrestre
52683	52	OCC	Sandoná	90 min.			90 min.	49	Terrestre
52685	53	RIO	San Bernardo	180 min.			180 min.	75	Terrestre
52687	54	JUA	San Lorenzo	135 min.			135 min.	66	Terrestre
52693	55	RIO	San Pablo	270 min.			270 min.	123	Terrestre
52694	56	JUA	Cartago	150 min.			150 min.	81	Terrestre
52696	57	SAN	Santa Bárbara	300 min.	360 min.		660 min.	550	Terrestre y marítimo
52699	58	ABA	Santacruz	135 min.			135 min.	108	Terrestre
52720	59	SAB	Sapuyes	120 min.			120 min.	79	Terrestre
52786	60	COR	Taminango	120 min.			120 min.	87	Terrestre
52788	61	CEN	Tangua	35 min.			35 min.	23	Terrestre
52835	62	PAS	Tumaco	300 min.			300 min.	304	Terrestre
52838	63	SAB	Túquerres	90 min.			90 min.	71	Terrestre
52885	64	CEN	Yacuanquer	30 min.			30 min.	25	Terrestre



## PIRAMIDE POBLACIONAL DEL DEPARTAMENTO DE NARIÑO



Índice Demográfico	Año		
	2005	2019	2020
Poblacion total	1.541.692	1.830.473	1.851.477
Poblacion Masculina	771.880	918.807	929.405
Poblacion femenina	769.812	911.666	922.072
Relación hombres:mujer	100	101	101
Razón niños:mujer	34	28	28
Índice de infancia	33	27	27
Índice de juventud	27	26	26
Índice de vejez	7	8	8
Índice de envejecimiento	21	29	30
Índice demografico de dependencia	65	53	53
Índice de dependencia infantil	54	41	41
Índice de dependencia mayores	11	12	12
Índice de Friz	180	135	133

Índices demográficos	Interpretación - Año 2.019
Relación hombres/mujer	Representa la relación entre hombre y mujeres. En el año 2019 por cada 100 mujeres hay 101 hombres.
Razón niños mujer	Representa la relación entre niños y mujeres en edad fértil. En el año 2019 por cada 100 mujeres en edad fértil, entre 10 y 54 años, hay 28 niños y niñas entre 0 y 4 años
Índice de infancia	Representa la relación entre los menores de 15 años y la población total. En el año 2019 por cada 100 personas 27 correspondían a población menor de 15 años.
Índice de juventud	Representa la relación entre la cantidad de personas entre 15 y 29 años y la población total. En el año 2019 por cada 100 personas, 26 tienen entre 15 y 29 años.
Índice de vejez	Representa la relación entre la población mayor de 65 años y la población total. En el año 2019 de cada 100 personas, 8 tienen 65 años y más.
Índice de envejecimiento	Representa la relación entre la cantidad de personas adultas mayores y la cantidad de niños y jóvenes. En el año 2019 por cada 100 niños y jóvenes menores de 15 años hay 29 personas mayores de 65 años
Índice demografico de dependencia	Representa la relación entre la población menor de 15 y mayor de 65 años y la población entre 15 y 64 años. En el año 2019 de cada 100 personas entre 15 y 64 años hay 53 menores de 15 y mayores de 65 años
Índice de dependencia infantil	Representa la relación entre la población menor de 15 años y la población entre 15 y 64 años. En el año 2019, de cada 100 personas entre 15 y 64 años hay 41 personas menores de 15 años.
Índice de dependencia mayores	Representa la relación entre la población mayor de 65 años y la población entre 15 y 64 años. En el año 2019, de cada 100 personas entre 15 y 64 años 12 tienen más de 65 años.
Índice de Friz	Representa la relación entre la población menor de 20 años (entre 0 y 19 años), con respecto a la población entre los 30 y los 49 años. Cuando este índice supera el valor de 160 se considera que la población estudiada es una población joven, mientras que si resulta inferior a 60 se considera una población envejecida.



**PROPORCION DE POBLACION POR GRUPOS QUINQUENALES DE EDAD  
DEPARTAMENTO DE NARIÑO**

Fuente: DANE, Subdirección de Salud Pública, Oficina de Epidemiología

Volumen (número de personas)					
Grupos de edad	Años				
	1985	1993	2005	2019	2020
0-4	170.942	173.191	169.203	167.421	168.183
5-9	152.255	169.046	170.525	162.759	162.919
10-14	131.545	157.901	164.562	162.681	162.215
15-19	123.678	134.292	152.859	163.970	163.095
20-24	100.737	116.553	141.106	159.829	161.003
25-29	82.438	106.395	125.401	147.650	149.722
30-34	68.296	86.517	105.149	139.224	139.931
35-39	58.605	71.650	102.677	132.128	133.748
40-44	48.550	60.389	85.788	116.331	119.958
45-49	44.038	51.322	71.106	99.439	100.700
50-54	39.515	43.538	59.099	95.142	96.968
55-59	32.264	39.421	50.193	76.896	79.735
60-64	30.225	33.041	40.342	62.345	64.539
65-69	22.655	27.130	34.873	49.547	51.012
70-74	15.155	22.482	28.350	38.830	39.984
75-79	8.771	12.301	20.279	26.796	27.777
80 Y MÁS	6.864	10.785	20.180	29.485	29.988
<b>Total</b>	<b>1.136.533</b>	<b>1.315.954</b>	<b>1.541.692</b>	<b>1.830.473</b>	<b>1.851.477</b>
Pesos relativos(porcentaje)					
Grupos de edad	Años				
	1985	1993	2005	2018	2020
0-4	15,0	13,2	11,0	9,1	9,1
5-9	13,4	12,8	11,1	8,9	8,8
10-14	11,6	12,0	10,7	8,9	8,8
15-19	10,9	10,2	9,9	9,0	8,8
20-24	8,9	8,9	9,2	8,7	8,7
25-29	7,3	8,1	8,1	8,1	8,1
30-34	6,0	6,6	6,8	7,6	7,6
35-39	5,2	5,4	6,7	7,2	7,2
40-44	4,3	4,6	5,6	6,4	6,5
45-49	3,9	3,9	4,6	5,4	5,4
50-54	3,5	3,3	3,8	5,2	5,2
55-59	2,8	3,0	3,3	4,2	4,3
60-64	2,7	2,5	2,6	3,4	3,5
65-69	2,0	2,1	2,3	2,7	2,8
70-74	1,3	1,7	1,8	2,1	2,2
75-79	0,8	0,9	1,3	1,5	1,5
80 Y MÁS	0,6	0,8	1,3	1,6	1,6
<b>Total</b>	<b>100,0</b>	<b>100,0</b>	<b>100,0</b>	<b>100,0</b>	<b>100,0</b>



**INDICADORES DEMOGRAFICOS  
DEPARTAMENTO DE NARIÑO**

Fuente: DANE, Subdirección de Salud Pública, Oficina de Epidemiología

Año	Población			Relaciones de			Edad mediana (años)
	Total	Hombres	Mujeres	Dependencia (por mil)	Niños-mujer (por mujer)	Masculinidad (por 100 mujeres)	
<b>2005</b>	1.541.956	771.908	770.048	650,75	0,431	100,24	24,02
<b>2010</b>	1.639.569	822.396	817.173	601,82	0,390	100,64	25,64
<b>2015</b>	1.744.275	875.470	868.805	557,08	0,363	100,77	27,17
<b>2020</b>	1.851.658	929.463	922.195	530,65	0,352	100,79	28,62

Periodo	Tasas medias anuales de crecimiento (%)		Tasas implícitas ( por mil )			Migrantes netos	
	Exponencial	Geométrico	Crecimiento natural	Natalidad	Mortalidad	Total	Tasa (por mil)
<b>2005-2010</b>	1,23	1,24	15,56	21,65	6,09	-26.142	-3,29
<b>2010-2015</b>	1,24	1,25	14,05	20,24	6,18	-14.184	-1,68
<b>2015-2020</b>	1,19	1,20	13,07	19,40	6,32	-10.142	-1,13

Periodo	Tasa de reproducción (por mujer)		Tasa de la fecundidad (por mil mujeres)		Edad media de la fecundidad (años)	Numero estimado de:	
	Bruta	Neta	Global	General		Nacimientos	Defunciones
<b>2005-2010</b>	1,30	1,22	2.670,50	85,20	26,72	172.212	48.457
<b>2010-2015</b>	1,22	1,15	2.516,00	79,00	26,48	171.205	52.315
<b>2015-2020</b>	1,19	1,12	2.434,50	75,70	26,35	174.381	56.856

Periodo	Esperanza de vida al nacer (años)			Tasa de mortalidad infantil (por mil)	Defunciones		
	Hombres	Mujeres	Total		< 1 años	0-4 años	1-4 años
<b>2005-2010</b>	70,30	75,61	72,88	45,20	7.828	8.710	883
<b>2010-2015</b>	70,69	75,87	73,21	42,60	7.366	8.204	838
<b>2015-2020</b>	71,04	76,12	73,51	40,20	7.087	7.906	818



**INDICADORES DEMOGRAFICOS DE SALUD  
DEPARTAMENTO DE NARIÑO - AÑO 2019**

Fuente: DANE, Subdirección de Salud Pública, Oficina de Epidemiología

Código	#	Región	MUNICIPIOS	Población Total - 2019	Pob menor de 1 año	Pob menor de 5 años	Pob menor de 15 años	Pob de 15 a 64 años	Pob de 65 años y más	Pob de mujeres de 10 a 54 años	Población masculina	Población femenina	Población Nacidos Vivos 2019 *
52001	1	CEN	Pasto	460.454	6.055	30.558	96.830	324.865	38.759	161.763	222.932	237.522	4.858
52019	2	RIO	Albán	23.279	362	1.813	5.609	15.033	2.637	7.327	11.784	11.495	65
52022	3	EXP	Aldana	5.765	80	404	1.225	3.895	645	1.947	2.764	3.001	76
52036	4	OCC	Ancuyá	6.411	90	452	1.400	4.327	684	2.000	3.331	3.080	52
52051	5	JUA	Arboleda	7.580	110	536	1.614	5.202	764	2.289	3.988	3.592	63
52079	6	TEL	Barbacoas	41.306	1.165	5.679	16.035	23.866	1.405	13.366	20.790	20.516	545
52083	7	RIO	Belén	7.894	99	504	1.558	5.397	939	2.516	3.997	3.897	58
52110	8	JUA	Buesaco	26.229	456	2.263	6.613	16.869	2.747	8.140	13.485	12.744	212
52694	9	JUA	Cartago	7.689	147	726	2.124	4.858	707	2.325	4.098	3.591	67
52240	10	CEN	Chachagüí	14.139	239	1.197	3.582	9.203	1.354	4.524	7.205	6.934	141
52203	11	RIO	Colón Genova	10.269	167	849	2.534	6.684	1.051	3.155	5.410	4.859	68
52207	12	OCC	Consaca	8.996	133	674	2.054	5.878	1.064	2.929	4.452	4.544	82
52210	13	EXP	Contadero	7.051	150	735	2.130	4.248	673	2.151	3.609	3.442	66
52215	14	EXP	Córdoba	14.113	221	1.103	3.226	9.784	1.103	4.784	7.064	7.049	167
52224	15	EXP	Cuaspud	8.775	179	872	2.485	5.326	964	2.623	4.460	4.315	95
52227	16	EXP	Cumbal	40.492	715	3.534	10.532	26.607	3.353	13.553	20.154	20.338	369
52233	17	COR	Cumbitara	17.071	364	1.779	5.155	10.285	1.631	5.204	8.743	8.328	89
52250	18	SAN	El Charco	42.525	1.271	6.023	16.025	25.116	1.384	13.702	21.830	20.695	246
52254	19	GUA	El Peñal	6.355	104	514	1.549	4.176	630	1.976	3.321	3.034	45
52256	20	COR	El Rosario	9.670	187	902	2.590	6.466	614	3.102	5.106	4.564	55
52258	21	RIO	El Tablón de Gómez	12.256	228	1.131	3.272	7.846	1.138	3.914	6.281	5.975	134
52260	22	GUA	El Tambo	11.531	185	925	2.807	7.672	1.052	3.871	5.623	5.908	110
52520	23	PAS	Francisco Pizarro	16.960	456	2.191	6.087	9.877	996	4.853	9.269	7.691	109
52287	24	EXP	Funes	6.291	110	536	1.557	3.990	744	1.851	3.291	3.000	62
52317	25	EXP	Guachucal	15.123	187	955	2.982	10.585	1.556	5.027	7.571	7.552	160
52320	26	SAB	Guaitarilla	11.330	161	823	2.497	7.510	1.323	3.491	5.769	5.561	89
52323	27	EXP	Gualmatán	5.785	83	420	1.291	3.817	677	1.924	2.800	2.985	58
52352	28	EXP	Iles	9.038	143	710	2.089	6.082	867	2.819	4.719	4.319	63
52354	29	SAB	Imués	5.776	95	470	1.377	3.644	755	1.784	2.833	2.943	57
52356	30	EXP	Ipiales	151.533	2.518	12.470	38.329	100.970	12.234	51.074	74.834	76.699	1.549
52378	31	RIO	La Cruz	18.305	243	1.255	4.106	12.396	1.803	5.646	9.704	8.601	151
52381	32	CEN	La Florida	9.242	134	689	2.160	6.036	1.046	2.935	4.633	4.609	87
52385	33	GUA	La Llanada	5.476	92	472	1.555	3.401	520	1.675	2.841	2.635	52
52390	34	SAN	La Tola	14.828	462	2.243	6.061	8.226	541	4.515	7.723	7.105	59
52399	35	JUA	La Unión	25.270	386	1.938	5.869	16.817	2.584	8.026	12.862	12.408	348
52405	36	COR	Leiva	14.674	369	1.768	5.036	8.696	942	4.528	7.631	7.043	91
52411	37	OCC	Linares	9.358	139	691	2.095	6.071	1.192	2.884	4.794	4.564	63
52418	38	GUA	Los Andes	20.865	637	3.077	8.626	10.582	1.657	6.231	10.478	10.387	99
52427	39	TEL	Magüi Payán	25.373	696	3.319	9.090	14.850	1.433	7.414	13.657	11.716	79
52435	40	PIE	Mallama	7.189	161	785	2.299	4.291	599	2.151	3.712	3.477	75
52473	41	SAN	Mosquera	18.304	521	2.532	7.149	10.503	652	6.008	9.345	8.959	106
52480	42	CEN	Nariño	5.145	74	375	1.207	3.470	468	1.732	2.590	2.555	69
52490	43	SAN	Olaya Herrera	32.759	976	4.612	12.553	19.037	1.169	9.929	17.488	15.271	347
52506	44	SAB	Ospina	8.861	129	628	1.890	6.081	890	2.676	4.662	4.199	52
52540	45	COR	Policarpa	18.104	346	1.688	4.850	12.103	1.151	5.809	9.558	8.546	146
52560	46	EXP	Potosí	11.715	159	805	2.350	8.046	1.319	3.721	6.083	5.632	131
52565	47	ABA	Providencia	13.854	257	1.281	3.875	7.787	2.192	3.793	6.917	6.937	48
52573	48	EXP	Puerres	8.113	122	616	1.890	5.172	1.051	2.587	3.963	4.150	80
52585	49	EXP	Pupiales	19.675	272	1.364	4.145	13.441	2.089	6.465	9.753	9.922	171
52612	50	PIE	Ricaurte	20.362	521	2.485	6.876	12.291	1.195	6.515	10.434	9.928	296
52621	51	TEL	Roberto Payán	25.433	747	3.468	9.137	15.070	1.226	7.964	13.162	12.271	122
52678	52	ABA	Samaniego	49.178	864	4.272	12.615	32.115	4.448	16.088	24.651	24.527	356
52685	53	RIO	San Bernardo	21.492	312	1.524	4.585	14.741	2.166	6.487	11.299	10.193	70
52687	54	JUA	San Lorenzo	20.403	367	1.818	5.187	13.414	1.802	6.098	10.955	9.448	152
52693	55	RIO	San Pablo	17.109	227	1.174	3.842	11.581	1.686	5.276	9.070	8.039	131
52683	56	OCC	Sandoná	25.759	363	1.817	5.624	17.384	2.751	8.032	13.386	12.373	176
52696	57	SAN	Santa Bárbara	14.486	450	2.129	5.742	7.883	861	4.343	7.401	7.085	65
52699	58	ABA	Santacruz	31.856	690	3.352	9.599	19.247	3.010	9.800	16.183	15.673	76
52720	59	SAB	Sapuyes	5.899	90	448	1.481	3.758	660	1.879	2.935	2.964	49
52786	60	COR	Taminango	21.985	326	1.629	4.907	15.208	1.870	7.197	11.374	10.611	147
52788	61	CEN	Tangua	9.134	140	707	2.147	5.996	991	2.979	4.542	4.592	100
52835	62	PAS	Tumaco	217.079	5.535	26.651	74.859	132.915	9.305	73.117	108.081	108.998	3.399
52838	63	SAB	Túquerres	40.159	627	3.158	9.614	26.688	3.857	13.241	19.791	20.368	412
52885	64	CEN	Yacuanquer	11.343	181	903	2.682	7.579	1.082	3.823	5.636	5.707	93
<b>TOTAL DEPARTAMENTO</b>				<b>1.830.473</b>	<b>34.075</b>	<b>167.421</b>	<b>492.861</b>	<b>1.192.954</b>	<b>144.658</b>	<b>601.548</b>	<b>918.807</b>	<b>911.666</b>	<b>17.691</b>

NOTA: \* Población Nacidos Vivos: cifras oficiales 2017, (publicadas el 29-03-2019) DANE EEVV.

Para el cálculo de las cifras de Nacidos Vivos por municipio para el año 2019 se realizó una proyección utilizando un media móvil de 2 periodos.



**INDICADORES DEMOGRAFICOS DE SALUD  
DEPARTAMENTO DE NARIÑO - AÑO 2019**

Fuente: DANE, Subdirección de Salud Pública, Oficina de Epidemiología

Código	#	Región	MUNICIPIOS	Relación: hombres mujer	Razón niños: mujer	Indice de infancia	Indice de juventud	Indice de vejez	Indice de envejeci miento	Indice demografico de dependencia	Indice de dependencia infantil	Indice de dependencia mayores	Indice de Friz	Tasa de Natalidad * 1000 N.V.	Tasa de Fecundidad General *1000 MEF
52001	1	CEN	Pasto	94	19	21	25	8	40	42	30	12	96	10,5	30,0
52019	2	RIO	Albán	103	25	24	26	11	47	55	37	18	139	2,8	8,8
52022	3	EXP	Aldana	92	21	21	22	11	53	48	31	17	101	13,1	38,8
52036	4	OCC	Ancuyá	108	23	22	24	11	49	48	32	16	106	8,1	26,0
52051	5	JUA	Arboleda	111	23	21	23	10	47	46	31	15	103	8,3	27,5
52079	6	TEL	Barbacoas	101	42	39	30	3	9	73	67	6	242	13,2	40,7
52083	7	RIO	Belén	103	20	20	22	12	60	46	29	17	94	7,3	22,9
52110	8	JUA	Buesaco	106	28	25	24	10	42	55	39	16	125	8,1	26,0
52694	9	JUA	Cartago	114	31	28	25	9	33	58	44	15	135	8,7	28,8
52240	10	CEN	Chachagüí	104	26	25	26	10	38	54	39	15	129	10,0	31,2
52203	11	RIO	Colón Genova	111	27	25	27	10	41	54	38	16	129	6,6	21,6
52207	12	OCC	Consaca	98	23	23	23	12	52	53	35	18	112	9,1	28,0
52210	13	EXP	Contadero	105	34	30	26	10	32	66	50	16	176	9,3	30,5
52215	14	EXP	Córdoba	100	23	23	24	8	34	44	33	11	99	11,8	34,9
52224	15	EXP	Cuaspud	103	33	28	25	11	39	65	47	18	163	10,8	36,0
52227	16	EXP	Cumbal	99	26	26	25	8	32	52	40	13	124	9,1	27,2
52233	17	COR	Cumbitara	105	34	30	26	10	32	66	50	16	176	5,2	17,1
52250	18	SAN	El Charco	105	44	38	30	3	9	69	64	6	214	5,8	17,9
52254	19	GUA	El Peñol	109	26	24	24	10	41	52	37	15	120	7,1	22,8
52256	20	COR	El Rosario	112	29	27	27	6	24	50	40	9	123	5,6	17,6
52258	21	RIO	El Tablón de Gómez	105	29	27	27	9	35	56	42	15	148	10,9	34,1
52260	22	GUA	El Tambo	95	24	24	25	9	37	50	37	14	123	9,5	28,3
52520	23	PAS	Francisco Pizarro	121	45	36	28	6	16	72	62	10	220	6,4	22,5
52287	24	EXP	Funes	110	29	25	24	12	48	58	39	19	126	9,8	33,2
52317	25	EXP	Guachucal	100	19	20	24	10	52	43	28	15	92	10,5	31,7
52320	26	SAB	Guaitarilla	104	24	22	25	12	53	51	33	18	120	7,9	25,5
52323	27	EXP	Gualmatán	94	22	22	24	12	52	52	34	18	113	9,9	29,9
52352	28	EXP	Iles	109	25	23	25	10	42	49	34	14	109	6,9	22,2
52354	29	SAB	Imués	96	26	24	23	13	55	59	38	21	132	9,8	31,7
52356	30	EXP	Ipiales	98	24	25	25	8	32	50	38	12	125	10,2	30,3
52378	31	RIO	La Cruz	113	22	22	25	10	44	48	33	15	108	8,2	26,7
52381	32	CEN	La Florida	101	23	23	24	11	48	53	36	17	119	9,4	29,5
52385	33	GUA	La Llanada	108	28	28	25	9	33	61	46	15	154	9,4	30,7
52390	34	SAN	La Tola	109	50	41	29	4	9	80	74	7	261	3,9	13,0
52399	35	JUA	La Unión	104	24	23	25	10	44	50	35	15	118	13,8	43,4
52405	36	COR	Leiva	108	39	34	25	6	19	69	58	11	189	6,2	20,1
52411	37	OCC	Linares	105	24	22	23	13	57	54	35	20	110	6,7	21,7
52418	38	GUA	Los Andes	101	49	41	28	8	19	97	82	16	340	4,7	15,8
52427	39	TEL	Magüi Payán	117	45	36	28	6	16	71	61	10	219	3,1	10,6
52435	40	PIE	Mallama	107	36	32	27	8	26	68	54	14	194	10,4	34,6
52473	41	SAN	Mosquera	104	42	39	30	4	9	74	68	6	227	5,8	17,6
52480	42	CEN	Nariño	101	22	23	25	9	39	48	35	13	111	13,4	39,8
52490	43	SAN	Olaya Herrera	115	46	38	30	4	9	72	66	6	235	10,6	34,9
52506	44	SAB	Ospina	111	23	21	23	10	47	46	31	15	103	5,9	19,4
52540	45	COR	Policarpa	112	29	27	27	6	24	50	40	10	123	8,0	25,0
52560	46	EXP	Potosí	108	22	20	23	11	56	46	29	16	87	11,2	35,2
52565	47	ABA	Providencia	100	34	28	23	16	57	78	50	28	185	3,4	12,5
52573	48	EXP	Puerres	95	24	23	23	13	56	57	37	20	120	9,8	30,7
52585	49	EXP	Pupiales	98	21	21	22	11	50	46	31	16	98	8,7	26,5
52612	50	PIE	Ricaurte	105	38	34	29	6	17	66	56	10	196	14,5	45,4
52621	51	TEL	Roberto Payán	107	44	36	27	5	13	69	61	8	194	4,8	15,3
52678	52	ABA	Samaniego	101	27	26	26	9	35	53	39	14	135	7,2	22,1
52685	53	RIO	San Bernardo	111	23	21	23	10	47	46	31	15	103	3,3	10,8
52687	54	JUA	San Lorenzo	116	30	25	25	9	35	52	39	13	123	7,4	24,9
52693	55	RIO	San Pablo	113	22	22	25	10	44	48	33	15	108	7,6	24,7
52683	56	OCC	Sandoná	108	23	22	24	11	49	48	32	16	106	6,8	21,9
52696	57	SAN	Santa Bárbara	104	49	40	29	6	15	84	73	11	258	4,5	14,9
52699	58	ABA	Santacruz	103	34	30	26	9	31	66	50	16	173	2,4	7,8
52720	59	SAB	Sapuyes	99	24	25	23	11	45	57	39	18	129	8,2	25,8
52786	60	COR	Taminango	107	23	22	24	9	38	45	32	12	95	6,7	20,4
52788	61	CEN	Tangua	99	24	24	25	11	46	52	36	17	123	10,9	33,4
52835	62	PAS	Tumaco	99	36	34	28	4	12	63	56	7	180	15,7	46,5
52838	63	SAB	Túquerres	97	24	24	25	10	40	50	36	14	120	10,3	31,1
52885	64	CEN	Yacuanquer	99	24	24	25	10	40	50	35	14	112	8,2	24,2
<b>TOTAL DEPARTAMENTO</b>				<b>101</b>	<b>28</b>	<b>27</b>	<b>26</b>	<b>8</b>	<b>29</b>	<b>53</b>	<b>41</b>	<b>12</b>	<b>135</b>	<b>9,7</b>	<b>29,4</b>

NOTA: \* Población Nacidos Vivos: cifras oficiales 2017, (publicadas el 29-03-2019) DANE EEVV.

Para el cálculo de las cifras de Nacidos Vivos por municipio para el año 2019 se realizó una proyección utilizando un media móvil de 2 periodos.

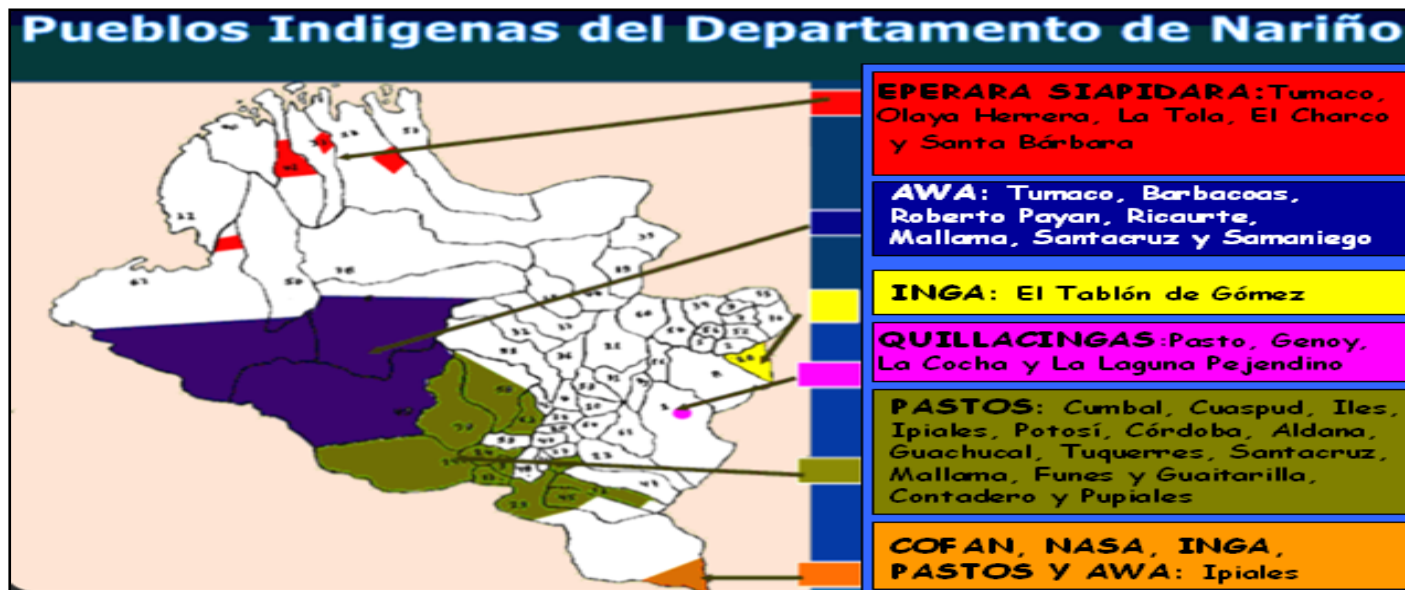


## POBLACION INDIGENA QUE HABITA EN EL DEPARTAMENTO DE NARIÑO DEPARTAMENTO DE NARIÑO

Fuente : Subdirección de Salud Pública / Dimensión Transversal de Poblaciones Vulnerables - Salud en Poblaciones Étnicas

PUEBLO INDIGENA	MUNICIPIOS QUE HABITAN	POBLACION FEMENINA	POBLACION MASCULINA	POBLACION TOTAL	FUENTE
<b>AWA UNIPA</b>	Tumaco Barbacoas Roberto Payan Mallama Santacruz Samaniego	9.892	10.378	20.270	Listados censales 2012 IPS UNIPA
<b>AWA CAMAWARI</b>	Ricaurte	6.922	5.423	12.345	Base de datos oficina de aseguramiento dirección local de salud
<b>INGA</b>	El Tablón	1.296	1.326	2.622	Censo año 2012
<b>EPERARA SIAPIDARA</b>	Tumaco Olaya Herrera La Tola El Charco Santa Bárbara	987	1.051	2.038	Plan de Salvaguarda ACIESNA 2012
<b>PASTOS</b>	Cumbal Cuaspud Iles Ipiiales Potosí Córdoba Aldana Guachucal, Tuquerres Santacruz Mallama Samaniego Puerres Contadero Funes	85.000	83.000	168.000	Base censo 2005, índices de crecimiento de los resguardos
<b>QUILLACINGA</b>	Pasto Genoy La Cocha La Laguna de la Cocho	3.640	3.360	7.000	Plan de vida año 2003
<b>COFAN</b>	Ipiiales	98	123	221	Listado censal año 2013
<b>NASA</b>	Ipiiales	66	75	141	Listado censal año 2013
<b>TOTAL DEPARTAMENTO</b>		<b>107.901</b>	<b>104.736</b>	<b>212.637</b>	

**Nota:** en Nariño existen 7 pueblos indígenas, es importante anotar que del Pueblo AWA se divide en dos organizaciones AWA UNIPA Y CAMAWARI, lo anterior debido a que consideran que aun siendo del mismo pueblo sus necesidades son diferentes.



IBS  
2018IBS  
2018IBS  
2018IBS  
2018IBS  
2018IBS  
2018

**PROYECCIONES DE POBLACION MUNICIPAL MENORES DE UN AÑO  
DEPARTAMENTO DE NARIÑO - AÑO 2005 - 2020**

Fuente: DANE, Subdirección de Salud Pública, Oficina de Epidemiología

Codigo	#	Región	Municipios	2005	2006	2007	2008	2009	2010	2011	2012	2013	2014	2015	2016	2017	2018	2019	2020
52001	1	CEN	Pasto	6.403	6.294	6.237	6.255	6.305	6.377	6.372	6.337	6.268	6.200	6.137	6.104	6.077	6.067	6.055	6.045
52019	2	RIO	Albán	339	333	327	331	341	353	353	353	353	352	351	352	358	359	362	365
52022	3	EXP	Aldana	128	118	113	110	106	105	101	100	95	96	91	89	87	82	80	79
52036	4	OCC	Ancuyá	155	143	136	130	127	128	123	118	114	109	103	100	96	92	90	87
52051	5	JUA	Arboleda	132	122	118	115	119	126	123	123	120	118	112	111	110	111	110	109
52079	6	TEL	Barbacoas	922	929	938	947	958	968	982	1.001	1.024	1.053	1.084	1.106	1.126	1.145	1.165	1.184
52083	7	RIO	Belén	97	98	100	101	105	107	106	105	103	103	101	100	101	99	99	99
52110	8	JUA	Buesaco	427	420	418	424	434	446	449	449	447	448	450	452	454	454	456	457
52694	9	JUA	Cartago	169	163	160	158	156	153	153	150	149	152	150	150	148	147	147	146
52240	10	CEN	Chachagüí	221	214	214	217	231	253	254	252	250	244	237	237	237	237	239	239
52203	11	RIO	Colón Genova	160	150	147	150	163	187	188	189	186	180	170	170	169	165	167	169
52207	12	OCC	Consaca	181	174	170	166	168	172	168	163	157	152	145	143	140	137	133	132
52210	13	EXP	Contadero	161	154	152	149	147	147	146	147	148	148	148	150	150	151	150	151
52215	14	EXP	Córdoba	245	244	240	241	244	246	244	240	239	235	234	230	226	224	221	217
52224	15	EXP	Cuaspud	194	187	181	178	176	179	180	180	181	179	181	180	181	180	179	179
52227	16	EXP	Cumbal	634	635	638	644	656	666	666	667	670	674	683	691	701	708	715	720
52233	17	COR	Cumbitara	273	272	271	275	279	285	292	299	308	315	327	337	346	355	364	374
52250	18	SAN	El Charco	800	798	806	832	871	927	972	1.014	1.055	1.094	1.125	1.162	1.196	1.233	1.271	1.311
52254	19	GUA	El Peñol	133	129	124	121	120	118	115	112	112	111	108	108	106	106	104	104
52256	20	COR	El Rosario	263	248	237	231	231	236	233	229	223	215	208	201	195	190	187	182
52258	21	RIO	El Tablón de Gómez	253	231	217	221	240	275	276	274	268	259	241	236	234	229	228	225
52260	22	GUA	El Tambo	256	249	244	241	238	232	226	220	212	208	205	198	196	189	185	179
52520	23	PAS	Francisco Pizarro	332	334	339	346	348	350	357	364	373	391	410	421	435	448	456	468
52287	24	EXP	Funes	129	124	120	118	121	124	123	121	119	116	114	113	111	110	110	108
52317	25	EXP	Guachucal	243	227	220	218	228	244	240	234	228	219	205	198	195	189	187	183
52320	26	SAB	Guaitarilla	206	193	187	188	198	212	209	205	200	192	181	174	169	166	161	159
52323	27	EXP	Gualmatán	99	98	96	94	95	92	91	89	88	88	88	87	84	86	83	84
52352	28	EXP	Iles	142	143	144	144	148	148	147	147	147	146	147	146	145	144	143	141
52354	29	SAB	Imués	140	130	123	122	121	123	123	120	116	112	107	103	101	97	95	93
52356	30	EXP	Ipiiales	2.432	2.391	2.385	2.367	2.333	2.270	2.249	2.245	2.264	2.309	2.384	2.424	2.460	2.491	2.518	2.545
52378	31	RIO	La Cruz	308	312	312	309	300	282	270	261	254	251	257	253	253	248	243	238
52381	32	CEN	La Florida	215	209	203	197	189	177	171	161	158	154	150	146	143	139	134	133
52385	33	GUA	La Llanada	156	158	156	151	136	113	104	100	96	99	104	100	100	96	92	91
52390	34	SAN	La Tola	267	268	273	282	297	318	332	350	367	385	402	415	432	446	462	480
52399	35	JUA	La Unión	489	468	457	453	455	466	457	447	435	427	414	408	400	393	386	380
52405	36	COR	Leiva	395	396	390	379	360	332	327	329	332	341	360	361	364	366	369	372
52411	37	OCC	Linares	206	190	178	176	177	186	181	177	169	163	152	149	144	141	139	138
52418	38	GUA	Los Andes	498	498	496	500	509	521	527	534	545	558	573	591	608	621	637	653
52427	39	TEL	Magüi Payán	492	496	503	506	513	519	532	546	566	588	617	639	659	680	696	714
52435	40	PIE	Mallama	247	237	226	218	206	196	189	185	180	176	175	173	169	166	161	158
52473	41	SAN	Mosquera	404	414	421	426	421	407	415	424	437	455	479	489	497	509	521	532
52480	42	CEN	Nariño	83	82	84	83	80	72	70	71	70	72	75	75	74	76	74	73
52490	43	SAN	Olaya Herrera	894	859	835	831	845	879	893	903	915	923	927	938	948	963	976	993
52506	44	SAB	Ospina	144	137	132	131	132	141	142	139	138	136	131	129	128	128	129	128
52540	45	COR	Policarpa	320	310	305	305	316	334	338	343	345	345	343	344	343	344	346	349
52560	46	EXP	Potosí	207	192	187	188	199	220	218	214	208	198	185	177	171	167	159	157
52565	47	ABA	Providencia	283	276	274	267	263	260	255	251	250	251	252	254	255	257	257	259
52573	48	EXP	Puerres	173	170	168	162	157	149	142	138	136	132	133	130	130	126	122	119
52585	49	EXP	Pupiales	339	323	314	308	304	302	301	297	295	291	288	283	280	275	272	268
52612	50	PIE	Ricaurte	403	395	394	402	416	440	448	456	464	471	477	489	500	510	521	530
52621	51	TEL	Roberto Payán	563	553	546	544	545	546	560	577	598	628	656	679	701	724	747	765
52678	52	ABA	Samaniego	1.013	957	923	911	921	954	951	941	933	916	895	885	877	869	864	857
52685	53	RIO	San Bernardo	251	244	240	242	256	279	283	284	290	290	289	291	299	303	312	318
52687	54	JUA	San Lorenzo	363	351	349	352	367	390	394	391	390	386	377	375	374	370	367	368
52693	55	RIO	San Pablo	316	317	316	311	299	278	266	255	245	245	247	243	239	234	227	221
52683	56	OCC	Sandoná	438	417	402	398	400	408	402	399	391	382	372	369	367	365	363	363
52696	57	SAN	Santa Bárbara	549	540	532	514	492	464	457	450	449	453	463	463	460	455	450	442
52699	58	ABA	Sanacruz	495	492	495	501	512	527	542	556	573	594	614	632	652	671	690	712
52720	59	SAB	Sapuyes	180	184	179	168	147	114	104	96	94	95	103	101	97	95	90	84
52786	60	COR	Taminango	307	309	311	318	320	322	321	321	321	323	327	327	327	326	326	325
52788	61	CEN	Tangua	185	175	172	168	170	175	171	169	165	159	152	148	148	143	140	138
52835	62	PAS	Tumaco	5.020	5.073	5.078	5.034	4.917	4.692	4.727	4.784	4.884	5.046	5.280	5.358	5.424	5.482	5.535	5.586
52838	63	SAB	Túquerres	755	742	730	726	724	722	709	693	682	671	662	654	646	637	627	618
52885	64	CEN	Yacuanquer	171	163	163	166	177	194	195	192	193	187	182	180	180	178	181	182
<b>TOTAL DEPARTAMENTO</b>				<b>33.398</b>	<b>32.852</b>	<b>32.546</b>	<b>32.461</b>	<b>32.529</b>	<b>32.628</b>	<b>32.655</b>	<b>32.681</b>	<b>32.785</b>	<b>33.009</b>	<b>33.340</b>	<b>33.521</b>	<b>33.723</b>	<b>33.894</b>	<b>34.075</b>	<b>34.278</b>

Fuente: DANE.

Las series de estimaciones de población aquí presentadas, están sujetas a ajustes de acuerdo con la disponibilidad de nueva información.

Fecha de actualización de la serie: jueves 12 de mayo de 2011.



**PROYECCIONES DE POBLACION MUNICIPAL EN UN AÑO  
DEPARTAMENTO DE NARIÑO - AÑO 2005 - 2020**

Fuente: DANE, Subdirección de Salud Pública, Oficina de Epidemiología

Codigo	#	Región	Municipios	2005	2006	2007	2008	2009	2010	2011	2012	2013	2014	2015	2016	2017	2018	2019	2020
52001	1	CEN	Pasto	6.575	6.489	6.421	6.394	6.389	6.403	6.371	6.329	6.274	6.224	6.182	6.150	6.125	6.100	6.074	6.041
52019	2	RIO	Albán	353	347	344	343	346	353	351	351	351	353	352	355	358	360	362	364
52022	3	EXP	Aldana	127	122	117	113	109	106	103	99	96	93	91	88	86	84	81	79
52036	4	OCC	Ancuyá	163	151	143	136	131	129	123	118	113	108	104	100	96	94	90	88
52051	5	JUA	Arboleda	136	131	124	123	122	124	122	119	117	114	112	111	110	110	108	108
52079	6	TEL	Barbacoas	919	928	937	947	957	968	983	999	1.020	1.043	1.068	1.089	1.110	1.130	1.150	1.170
52083	7	RIO	Belén	104	102	102	102	103	105	104	103	103	102	101	101	101	101	100	99
52110	8	JUA	Buesaco	441	436	432	433	437	443	443	444	445	446	449	450	452	454	454	456
52694	9	JUA	Cartago	167	164	162	160	157	155	153	151	151	149	150	149	148	147	147	145
52240	10	CEN	Chachagüí	239	233	229	230	236	248	247	245	243	241	238	238	238	238	239	240
52203	11	RIO	Colón Genova	174	168	162	164	168	179	179	180	177	175	171	170	170	170	170	169
52207	12	OCC	Consaca	191	183	176	172	170	170	165	161	156	152	147	144	141	137	134	131
52210	13	EXP	Contadero	160	158	155	151	151	149	148	148	147	147	148	148	148	149	149	149
52215	14	EXP	Córdoba	253	248	245	244	241	244	240	239	236	234	232	229	227	224	221	217
52224	15	EXP	Cuaspud	196	190	186	183	181	180	178	177	177	177	176	178	178	176	177	176
52227	16	EXP	Cumbal	646	647	647	651	656	664	664	666	670	674	681	690	697	704	710	714
52233	17	COR	Cumbitara	275	276	278	281	284	289	295	300	307	315	324	332	342	350	360	370
52250	18	SAN	El Charco	808	812	821	838	868	908	942	978	1.013	1.050	1.086	1.123	1.161	1.199	1.237	1.276
52254	19	GUA	El Peñón	135	131	128	124	121	120	116	114	111	109	108	107	105	104	104	102
52256	20	COR	El Rosario	270	256	245	237	233	232	227	221	216	210	203	198	192	188	182	178
52258	21	RIO	El Tablón de Gómez	284	264	249	245	249	267	264	260	254	248	239	237	233	231	228	224
52260	22	GUA	El Tambo	266	257	249	242	238	233	226	220	214	209	204	199	194	190	184	180
52520	23	PAS	Francisco Pizarro	329	334	338	342	347	350	356	364	374	386	399	411	424	436	447	458
52287	24	EXP	Funes	134	128	124	123	122	124	120	118	116	114	112	110	109	108	108	108
52317	25	EXP	Guachucal	264	249	239	234	233	240	235	228	223	216	208	203	198	193	189	184
52320	26	SAB	Guaitarilla	225	212	203	200	200	206	203	199	193	187	181	177	172	168	164	159
52323	27	EXP	Gualmatán	100	99	97	96	94	93	91	90	88	88	88	87	86	85	84	84
52352	28	EXP	Iles	146	145	144	143	144	145	146	145	146	146	145	145	145	143	142	141
52354	29	SAB	Imués	146	139	131	127	124	124	120	116	113	109	106	103	101	98	95	93
52356	30	EXP	Ipicales	2.396	2.384	2.388	2.383	2.363	2.327	2.317	2.315	2.326	2.349	2.387	2.415	2.443	2.472	2.500	2.529
52378	31	RIO	La Cruz	305	306	307	305	298	285	280	273	268	264	263	259	255	252	247	242
52381	32	CEN	La Florida	214	208	201	194	188	179	171	165	161	156	152	148	143	140	137	134
52385	33	GUA	La Llanada	146	148	147	143	135	120	116	110	108	105	105	102	99	96	93	91
52390	34	SAN	La Tola	269	273	279	288	299	314	328	343	359	375	391	408	424	440	456	473
52399	35	JUA	La Unión	507	489	475	465	462	461	452	442	433	425	416	408	401	394	387	380
52405	36	COR	Leiva	373	376	375	370	359	342	340	340	342	346	351	354	354	356	360	366
52411	37	OCC	Linares	216	203	193	186	183	186	179	172	166	159	153	149	146	142	138	136
52418	38	GUA	Los Andes	504	506	507	510	516	523	528	534	543	555	567	581	597	612	626	640
52427	39	TEL	Magüi Payán	489	495	500	506	513	518	530	544	559	579	600	620	640	660	680	699
52435	40	PIE	Mallama	244	236	227	218	209	200	193	187	182	177	174	169	165	163	159	155
52473	41	SAN	Mosquera	389	400	409	415	417	411	421	430	441	454	469	479	490	501	513	526
52480	42	CEN	Nariño	80	81	81	81	79	76	75	74	74	74	76	76	75	74	74	74
52490	43	SAN	Olaya Herrera	907	883	864	855	858	873	876	881	887	894	900	911	923	934	948	959
52506	44	SAB	Ospina	151	145	140	137	137	140	138	136	134	132	130	129	128	128	126	126
52540	45	COR	Policarpa	327	320	315	315	319	327	330	333	334	336	336	337	339	340	342	343
52560	46	EXP	Potosí	227	213	203	198	202	209	207	201	197	190	183	177	172	166	161	156
52565	47	ABA	Providencia	282	281	277	273	269	265	261	258	255	255	255	255	255	256	257	257
52573	48	EXP	Puerres	171	169	164	161	156	150	145	141	139	136	134	131	128	126	123	120
52585	49	EXP	Pupiales	342	331	323	316	311	308	303	298	294	291	287	283	280	277	273	269
52612	50	PIE	Ricaurte	414	409	408	410	417	432	438	443	450	459	467	477	488	499	508	518
52621	51	TEL	Roberto Payán	551	549	547	547	548	550	561	573	589	608	631	651	674	696	718	739
52678	52	ABA	Samaniego	1.055	1.013	976	953	947	956	941	928	916	904	890	882	874	866	858	850
52685	53	RIO	San Bernardo	262	257	255	256	262	274	277	279	281	285	286	291	296	301	307	313
52687	54	JUA	San Lorenzo	379	369	363	362	367	379	379	379	378	376	374	371	370	369	367	365
52693	55	RIO	San Pablo	314	312	310	306	298	283	275	267	261	255	252	248	241	236	231	224
52683	56	OCC	Sandoná	456	438	425	416	412	413	405	397	389	384	377	374	370	365	362	360
52696	57	SAN	Santa Bárbara	525	520	511	501	486	466	458	452	449	448	451	449	445	441	437	431
52699	58	ABA	Sanjacruz	498	501	505	511	520	532	542	556	571	587	605	624	640	660	680	699
52720	59	SAB	Sapuyes	166	166	165	158	144	123	116	110	106	103	103	100	97	93	89	86
52786	60	COR	Taminango	308	309	311	314	316	317	318	320	320	323	325	325	326	325	325	325
52788	61	CEN	Tangua	195	186	179	175	173	174	169	165	161	157	153	150	147	144	141	138
52835	62	PAS	Tumaco	4.825	4.890	4.922	4.920	4.871	4.754	4.797	4.851	4.926	5.025	5.151	5.223	5.291	5.356	5.424	5.496
52838	63	SAB	Túquerres	778	761	747	735	727	721	707	694	682	673	665	656	648	640	630	620
52885	64	CEN	Yacuanquer	182	177	174	174	179	188	187	187	185	184	182	182	181	181	181	181
<b>TOTAL DEPARTAMENTO</b>				<b>33.673</b>	<b>33.303</b>	<b>33.001</b>	<b>32.835</b>	<b>32.751</b>	<b>32.727</b>	<b>32.675</b>	<b>32.660</b>	<b>32.710</b>	<b>32.842</b>	<b>33.046</b>	<b>33.218</b>	<b>33.393</b>	<b>33.573</b>	<b>33.748</b>	<b>33.923</b>

Fuente: DANE.

Las series de estimaciones de población aquí presentadas, están sujetas a ajustes de acuerdo con la disponibilidad de nueva información.

Fecha de actualización de la serie: jueves 12 de mayo de 2011.

**PROYECCIONES DE POBLACION MUNICIPAL DE 1 A 4 AÑOS  
DEPARTAMENTO DE NARIÑO - AÑO 2005 - 2020**

Fuente: DANE, Subdirección de Salud Pública, Oficina de Epidemiología

Codigo	#	Región	Municipios	2005	2006	2007	2008	2009	2010	2011	2012	2013	2014	2015	2016	2017	2018	2019	2020
52001	1	CEN	Pasto	27.158	26.932	26.652	26.388	26.147	25.948	25.714	25.507	25.325	25.174	25.064	24.938	24.816	24.665	24.503	24.300
52019	2	RIO	Albán	1.474	1.461	1.451	1.438	1.428	1.428	1.419	1.415	1.413	1.419	1.426	1.433	1.440	1.447	1.451	1.455
52022	3	EXP	Aldana	515	499	482	463	446	430	415	399	387	373	364	353	344	336	324	314
52036	4	OCC	Ancuyá	675	637	605	574	548	525	498	477	455	436	420	404	390	377	362	349
52051	5	JUA	Arboleda	569	552	531	519	505	496	482	468	459	450	448	444	437	435	426	423
52079	6	TEL	Barbacoas	3.652	3.696	3.736	3.775	3.815	3.860	3.918	3.978	4.047	4.116	4.187	4.266	4.350	4.433	4.514	4.601
52083	7	RIO	Belén	450	438	429	422	418	420	414	412	412	411	412	411	410	408	405	400
52110	8	JUA	Buesaco	1.831	1.812	1.790	1.775	1.766	1.766	1.761	1.761	1.765	1.772	1.782	1.790	1.798	1.805	1.807	1.812
52694	9	JUA	Cartago	662	657	650	642	633	626	616	610	605	596	593	589	585	582	579	575
52240	10	CEN	Chachagüí	1.037	1.015	993	979	971	975	964	955	953	955	961	961	961	959	958	955
52203	11	RIO	Colón Genova	763	744	723	711	701	703	692	687	683	685	691	688	688	687	682	673
52207	12	OCC	Consaca	804	773	746	721	699	682	660	641	624	608	597	582	568	552	541	525
52210	13	EXP	Contadero	642	638	629	619	613	605	598	594	588	585	584	582	583	584	585	585
52215	14	EXP	Córdoba	1.052	1.026	1.005	987	969	963	949	942	933	926	921	910	903	894	882	867
52224	15	EXP	Cuaspud	784	772	759	746	735	724	713	706	701	700	693	695	694	692	693	691
52227	16	EXP	Cumbal	2.648	2.646	2.641	2.641	2.643	2.654	2.658	2.667	2.682	2.702	2.724	2.750	2.773	2.798	2.819	2.836
52233	17	COR	Cumbitara	1.103	1.118	1.134	1.145	1.158	1.174	1.191	1.207	1.227	1.255	1.281	1.310	1.345	1.379	1.415	1.453
52250	18	SAN	El Charco	3.250	3.288	3.328	3.378	3.448	3.540	3.635	3.742	3.860	3.994	4.142	4.292	4.445	4.600	4.752	4.900
52254	19	GUA	El Peñol	547	536	524	510	496	486	473	462	450	441	433	426	420	414	410	403
52256	20	COR	El Rosario	1.095	1.053	1.011	973	942	915	885	858	835	815	795	775	757	736	715	695
52258	21	RIO	El Tablón de Gómez	1.268	1.202	1.144	1.092	1.059	1.047	1.013	985	964	954	954	943	932	920	903	883
52260	22	GUA	El Tambo	1.106	1.065	1.026	991	961	934	908	881	861	839	818	800	779	761	740	721
52520	23	PAS	Francisco Pizarro	1.306	1.328	1.344	1.360	1.379	1.398	1.423	1.453	1.487	1.519	1.553	1.598	1.642	1.689	1.735	1.781
52287	24	EXP	Funes	555	537	523	511	497	490	475	464	457	452	447	443	437	431	426	421
52317	25	EXP	Guachucal	1.155	1.104	1.054	1.012	978	958	928	900	878	859	846	829	808	790	768	745
52320	26	SAB	Guaitarilla	986	937	892	857	828	813	790	770	752	739	729	715	697	681	662	642
52323	27	EXP	Gualmatán	411	406	396	388	381	376	369	366	360	357	353	348	344	340	337	336
52352	28	EXP	Iles	603	591	583	577	574	572	573	572	573	573	572	574	572	569	567	562
52354	29	SAB	Imués	613	588	558	533	512	496	477	458	446	431	421	410	399	389	375	367
52356	30	EXP	IpiALES	9.408	9.493	9.557	9.590	9.589	9.565	9.570	9.580	9.599	9.612	9.622	9.681	9.756	9.849	9.952	10.066
52378	31	RIO	La Cruz	1.220	1.214	1.213	1.205	1.190	1.169	1.160	1.145	1.130	1.109	1.083	1.065	1.046	1.030	1.012	997
52381	32	CEN	La Florida	855	830	801	771	746	721	694	675	656	634	616	598	579	568	555	544
52385	33	GUA	La Llanada	548	549	547	540	528	507	499	484	472	453	431	418	403	390	380	372
52390	34	SAN	La Tola	1.074	1.103	1.132	1.165	1.199	1.240	1.287	1.336	1.390	1.449	1.511	1.579	1.644	1.714	1.781	1.849
52399	35	JUA	La Unión	2.121	2.056	1.992	1.933	1.886	1.846	1.802	1.760	1.726	1.696	1.671	1.639	1.612	1.582	1.552	1.519
52405	36	COR	Leiva	1.377	1.401	1.415	1.423	1.416	1.399	1.401	1.398	1.396	1.389	1.373	1.378	1.379	1.387	1.399	1.420
52411	37	OCC	Linares	903	866	831	793	765	743	711	680	656	634	620	602	585	568	552	536
52418	38	GUA	Los Andes	2.027	2.047	2.061	2.073	2.086	2.105	2.120	2.140	2.166	2.201	2.241	2.284	2.333	2.388	2.440	2.491
52427	39	TEL	Magüí Payán	1.942	1.968	1.990	2.019	2.042	2.072	2.110	2.157	2.207	2.264	2.323	2.392	2.466	2.542	2.623	2.700
52435	40	PIE	Mallama	962	936	907	876	846	816	786	757	733	710	689	668	652	638	624	608
52473	41	SAN	Mosquera	1.485	1.527	1.565	1.601	1.631	1.652	1.695	1.736	1.772	1.806	1.833	1.874	1.919	1.962	2.011	2.065
52480	42	CEN	Nariño	311	315	316	317	316	314	315	314	314	311	307	306	304	301	301	301
52490	43	SAN	Olaya Herrera	3.637	3.599	3.554	3.508	3.476	3.466	3.444	3.431	3.433	3.449	3.480	3.513	3.555	3.593	3.636	3.671
52506	44	SAB	Ospina	630	614	596	580	569	561	546	536	526	518	518	513	509	505	499	494
52540	45	COR	Policarpa	1.327	1.313	1.301	1.292	1.288	1.290	1.290	1.291	1.294	1.302	1.313	1.320	1.331	1.336	1.342	1.343
52560	46	EXP	Potosí	994	942	891	851	825	808	784	760	743	731	720	705	687	666	646	622
52565	47	ABA	Providencia	1.130	1.133	1.125	1.116	1.103	1.090	1.076	1.063	1.052	1.042	1.035	1.029	1.025	1.025	1.024	1.023
52573	48	EXP	Puerres	676	667	652	640	624	608	596	582	568	556	540	528	514	505	494	483
52585	49	EXP	Pupiales	1.386	1.361	1.332	1.303	1.276	1.254	1.227	1.202	1.183	1.166	1.149	1.136	1.120	1.108	1.092	1.076
52612	50	PIE	Ricarte	1.686	1.684	1.681	1.677	1.681	1.701	1.710	1.724	1.745	1.777	1.815	1.851	1.889	1.928	1.964	1.997
52621	51	TEL	Roberto Payán	2.126	2.151	2.168	2.181	2.193	2.208	2.236	2.267	2.306	2.350	2.406	2.476	2.555	2.637	2.721	2.802
52678	52	ABA	Samaniego	4.401	4.280	4.143	4.020	3.921	3.852	3.759	3.682	3.619	3.576	3.547	3.511	3.477	3.443	3.408	3.366
52685	53	RIO	San Bernardo	1.092	1.088	1.086	1.083	1.085	1.095	1.096	1.099	1.106	1.121	1.141	1.159	1.175	1.196	1.212	1.228
52687	54	JUA	San Lorenzo	1.584	1.551	1.518	1.495	1.481	1.481	1.469	1.464	1.460	1.462	1.469	1.465	1.463	1.459	1.451	1.439
52693	55	RIO	San Pablo	1.253	1.238	1.224	1.210	1.190	1.161	1.141	1.120	1.099	1.070	1.041	1.015	990	968	947	925
52683	56	OCC	Sandoná	1.891	1.844	1.801	1.753	1.713	1.683	1.641	1.603	1.570	1.550	1.529	1.511	1.490	1.470	1.454	1.437
52696	57	SAN	Santa Bárbara	1.986	1.972	1.949	1.923	1.890	1.850	1.825	1.803	1.779	1.757	1.733	1.719	1.703	1.691	1.679	1.665
52699	58	ABA	Santacruz	1.995	2.028	2.054	2.082	2.110	2.145	2.178	2.221	2.269	2.321	2.379	2.447	2.512	2.587	2.662	2.736
52720	59	SAB	Sapuyes	601	597	593	582	560	527	513	494	474	448	420	402	387	371	358	350
52786	60	COR	Taminango	1.250	1.246	1.246	1.246	1.250	1.254	1.261	1.272	1.279	1.287	1.290	1.296	1.300	1.303	1.303	1.302
52788	61	CEN	Tangua	824	793	762	736	713	696	674	654	639	628	616	604	591	578	567	552
52835	62	PAS	Tumaco	18.366	18.655	18.877	19.043	19.139	19.143	19.359	19.564	19.758	19.912	20.009	20.264	20.533	20.814	21.116	21.446
52838	63	SAB	Túquerres	3.239	3.159	3.080	3.006	2.946	2.895	2.840	2.791	2.748	2.711	2.675	2.638	2.605	2.568	2.531	2.492
52885	64	CEN	Yacuanquer	784	769														

IBS  
2018IBS  
2018IBS  
2018IBS  
2018IBS  
2018IBS  
2018

**PROYECCIONES DE POBLACION MUNICIPAL EN MENORES DE CINCO AÑOS  
DEPARTAMENTO DE NARIÑO - AÑO 2005 - 2020**

Fuente: DANE, Subdirección de Salud Pública, Oficina de Epidemiología

Codigo	#	Región	Municipios	2005	2006	2007	2008	2009	2010	2011	2012	2013	2014	2015	2016	2017	2018	2019	2020
52001	1	CEN	Pasto	33.561	33.226	32.889	32.643	32.452	32.325	32.086	31.844	31.593	31.374	31.201	31.042	30.893	30.732	30.558	30.345
52019	2	RIO	Albán	1.813	1.794	1.778	1.769	1.769	1.781	1.772	1.768	1.766	1.771	1.777	1.785	1.798	1.806	1.813	1.820
52022	3	EXP	Aldana	643	617	595	573	552	535	516	499	482	469	455	442	431	418	404	393
52036	4	OCC	Ancuyá	830	780	741	704	675	653	621	595	569	545	523	504	486	469	452	436
52051	5	JUA	Arboleda	701	674	649	634	624	622	605	591	579	568	560	555	547	546	536	532
52079	6	TEL	Barbacoas	4.574	4.625	4.674	4.722	4.773	4.828	4.900	4.979	5.071	5.169	5.271	5.372	5.476	5.578	5.679	5.785
52083	7	RIO	Belén	547	536	529	523	523	527	520	517	515	514	513	511	511	507	504	499
52110	8	JUA	Buesaco	2.258	2.232	2.208	2.199	2.200	2.212	2.210	2.210	2.212	2.220	2.232	2.242	2.252	2.259	2.263	2.269
52694	9	JUA	Cartago	831	820	810	800	789	779	769	760	754	748	743	739	733	729	726	721
52240	10	CEN	Chachagüí	1.258	1.229	1.207	1.196	1.202	1.228	1.218	1.207	1.203	1.199	1.198	1.198	1.198	1.196	1.197	1.194
52203	11	RIO	Colón Genova	923	894	870	861	864	890	880	876	869	865	861	858	857	852	849	842
52207	12	OCC	Contada	985	947	916	887	867	854	828	804	781	760	742	725	708	689	674	657
52210	13	EXP	Contadero	803	792	781	768	760	752	744	741	736	733	732	732	733	735	735	736
52215	14	EXP	Córdoba	1.297	1.270	1.245	1.228	1.213	1.209	1.193	1.182	1.172	1.161	1.155	1.140	1.129	1.118	1.103	1.084
52224	15	EXP	Cuaspuñ	978	959	940	924	911	903	893	886	882	879	874	875	875	872	872	870
52227	16	EXP	Cumbal	3.282	3.281	3.279	3.285	3.299	3.320	3.324	3.334	3.352	3.376	3.407	3.441	3.474	3.506	3.534	3.556
52233	17	COR	Cumbitara	1.376	1.390	1.405	1.420	1.437	1.459	1.483	1.506	1.535	1.570	1.608	1.647	1.691	1.734	1.779	1.827
52250	18	SAN	El Charco	4.050	4.086	4.134	4.210	4.319	4.467	4.607	4.756	4.915	5.088	5.267	5.454	5.641	5.833	6.023	6.211
52254	19	GUA	El Peñol	680	665	648	631	616	604	588	574	562	552	541	534	526	520	514	507
52256	20	COR	El Rosario	1.358	1.301	1.248	1.204	1.173	1.151	1.118	1.087	1.058	1.030	1.003	976	952	926	902	877
52258	21	RIO	El Tablón de Gómez	1.521	1.433	1.361	1.313	1.299	1.322	1.289	1.259	1.232	1.213	1.195	1.179	1.166	1.149	1.131	1.108
52260	22	GUA	El Tambo	1.362	1.314	1.270	1.232	1.199	1.166	1.134	1.101	1.073	1.047	1.023	998	975	950	925	900
52520	23	PAS	Francisco Pizarro	1.638	1.662	1.683	1.706	1.727	1.748	1.780	1.817	1.860	1.910	1.963	2.019	2.077	2.137	2.191	2.249
52287	24	EXP	Funes	684	661	643	629	618	614	598	585	576	568	561	556	548	541	536	529
52317	25	EXP	Guachucal	1.398	1.331	1.274	1.230	1.206	1.202	1.168	1.134	1.106	1.078	1.051	1.027	1.003	979	955	928
52320	26	SAB	Guaitrilla	1.192	1.130	1.079	1.045	1.026	1.025	999	975	952	931	910	889	866	847	823	801
52323	27	EXP	Gualmatán	510	504	492	482	476	468	460	455	448	445	441	435	428	426	420	420
52352	28	EXP	Illes	745	734	727	721	722	720	720	719	720	719	719	720	717	713	710	703
52354	29	SAB	Imués	753	718	681	655	633	619	600	578	562	543	528	513	500	486	470	460
52356	30	EXP	Ipiiales	11.840	11.884	11.942	11.957	11.922	11.835	11.819	11.825	11.863	11.921	12.006	12.105	12.216	12.340	12.470	12.611
52378	31	RIO	La Cruz	1.528	1.526	1.525	1.514	1.490	1.451	1.430	1.406	1.384	1.360	1.340	1.318	1.299	1.278	1.255	1.235
52381	32	CEN	La Florida	1.070	1.039	1.004	968	935	898	865	836	814	788	766	744	722	707	689	677
52385	33	GUA	La Llanada	704	707	703	691	664	620	603	584	568	552	535	518	503	486	472	463
52390	34	SAN	La Tola	1.341	1.371	1.405	1.447	1.496	1.558	1.619	1.686	1.757	1.834	1.913	1.994	2.076	2.160	2.243	2.329
52399	35	JUA	La Unión	2.610	2.524	2.449	2.386	2.341	2.312	2.259	2.207	2.161	2.123	2.085	2.047	2.012	1.975	1.938	1.899
52405	36	COR	Leiva	1.772	1.797	1.805	1.802	1.776	1.731	1.728	1.727	1.728	1.730	1.733	1.739	1.743	1.753	1.768	1.792
52411	37	OCC	Linares	1.109	1.056	1.009	969	942	929	892	857	825	797	772	751	729	709	691	674
52418	38	GUA	Los Andes	2.525	2.545	2.557	2.573	2.595	2.626	2.647	2.674	2.711	2.759	2.814	2.875	2.941	3.009	3.077	3.144
52427	39	TEL	Magüi Payan	2.434	2.464	2.493	2.525	2.555	2.591	2.642	2.703	2.773	2.852	2.940	3.031	3.125	3.222	3.319	3.414
52435	40	PIE	Mallama	1.209	1.173	1.133	1.094	1.052	1.012	975	942	913	886	864	841	821	804	785	766
52473	41	SAN	Mosquera	1.889	1.941	1.986	2.027	2.052	2.059	2.110	2.160	2.209	2.261	2.312	2.363	2.416	2.471	2.532	2.597
52480	42	CEN	Nariño	394	397	400	400	396	386	385	385	384	383	382	381	378	377	375	374
52490	43	SAN	Olaya Herrera	4.531	4.458	4.389	4.339	4.321	4.345	4.337	4.334	4.348	4.372	4.407	4.451	4.503	4.556	4.612	4.664
52506	44	SAB	Ospina	774	751	728	711	701	702	688	675	664	654	649	642	637	633	628	622
52540	45	COR	Policarpa	1.647	1.623	1.606	1.597	1.604	1.624	1.628	1.634	1.639	1.647	1.656	1.664	1.674	1.680	1.688	1.692
52560	46	EXP	Potosí	1.201	1.134	1.078	1.039	1.024	1.028	1.002	974	951	929	905	882	858	833	805	779
52565	47	ABA	Providencia	1.413	1.409	1.399	1.383	1.366	1.350	1.331	1.314	1.302	1.293	1.287	1.283	1.280	1.282	1.281	1.282
52573	48	EXP	Puerres	849	837	820	802	781	757	738	720	704	688	673	658	644	631	616	602
52585	49	EXP	Pupiales	1.725	1.684	1.646	1.611	1.580	1.556	1.528	1.499	1.478	1.457	1.437	1.419	1.400	1.383	1.364	1.344
52612	50	PIE	Ricaurte	2.089	2.079	2.075	2.079	2.097	2.141	2.158	2.180	2.209	2.248	2.292	2.340	2.389	2.438	2.485	2.527
52621	51	TEL	Roberto Payán	2.689	2.704	2.714	2.725	2.738	2.754	2.796	2.844	2.904	2.978	3.062	3.155	3.256	3.361	3.468	3.567
52678	52	ABA	Samaniego	5.414	5.237	5.066	4.931	4.842	4.806	4.710	4.623	4.552	4.492	4.442	4.396	4.354	4.312	4.272	4.223
52685	53	RIO	San Bernardo	1.343	1.332	1.326	1.325	1.341	1.374	1.379	1.383	1.396	1.411	1.430	1.450	1.474	1.499	1.524	1.546
52687	54	JUA	San Lorenzo	1.947	1.902	1.867	1.847	1.848	1.871	1.863	1.855	1.850	1.848	1.846	1.840	1.837	1.829	1.818	1.807
52693	55	RIO	San Pablo	1.569	1.555	1.540	1.521	1.489	1.439	1.407	1.375	1.344	1.315	1.288	1.258	1.229	1.202	1.174	1.146
52683	56	OCC	Sandoná	2.329	2.261	2.203	2.151	2.113	2.091	2.043	2.002	1.961	1.932	1.901	1.880	1.857	1.835	1.817	1.800
52696	57	SAN	Santa Bárbara	2.535	2.512	2.481	2.437	2.382	2.314	2.282	2.253	2.228	2.210	2.196	2.182	2.163	2.146	2.129	2.107
52699	58	ABA	Santacruz	2.490	2.520	2.549	2.583	2.622	2.672	2.720	2.777	2.842	2.915	2.993	3.079	3.164	3.258	3.352	3.448
52720	59	SAB	Sapuyes	781	781	772	750	707	641	617	590	568	543	523	503	484	466	448	434
52786	60	COR	Taminango	1.557	1.555	1.557	1.564	1.570	1.576	1.582	1.593	1.600	1.610	1.617	1.623	1.627	1.629	1.629	1.627
52788	61	CEN	Tangua	1.009	968	934	904	883	871	845	823	804	787	768	752	739	721	707	690
52835	62	PAS	Tumaco	23.386	23.728	23.955	24.077	24.056	23.835	24.086	24.348	24.642	24.958	25.289	25.622	25.957	26.296	26.651	27.032
52838	63	SAB	Túquerres	3.994	3.901	3.810	3.732	3.670	3										



**PROYECCIONES DE POBLACION MUNICIPAL DE 6 AÑOS  
DEPARTAMENTO DE NARIÑO - AÑO 2005 - 2020**

Fuente: DANE, Subdirección de Salud Pública, Oficina de Epidemiología

Codigo	#	Región	Municipios	2005	2006	2007	2008	2009	2010	2011	2012	2013	2014	2015	2016	2017	2018	2019	2020
52001	1	CEN	Pasto	7.190	7.195	7.138	7.024	6.890	6.750	6.652	6.583	6.544	6.517	6.500	6.460	6.417	6.359	6.299	6.229
52019	2	RIO	Albán	396	398	396	390	381	371	367	364	363	364	368	368	366	368	368	367
52022	3	EXP	Aldana	131	129	126	120	116	111	106	102	99	95	91	89	86	84	81	79
52036	4	OCC	Ancuyá	178	171	164	156	147	137	130	123	117	113	110	104	100	96	92	88
52051	5	JUA	Arboleda	150	149	146	141	134	125	121	116	114	113	113	111	109	107	105	103
52079	6	TEL	Barbacoas	891	906	918	928	939	952	964	976	989	997	1.003	1.019	1.039	1.060	1.081	1.101
52083	7	RIO	Belén	129	125	119	115	111	107	106	105	105	105	107	105	105	105	105	103
52110	8	JUA	Buesaco	486	481	475	465	454	443	438	437	436	438	441	442	442	445	446	446
52694	9	JUA	Cartago	161	161	162	161	159	157	155	154	152	149	146	145	143	142	141	140
52240	10	CEN	Chachagüí	291	289	282	272	259	243	238	234	235	237	244	243	243	242	241	238
52203	11	RIO	Colón Genova	216	216	211	202	190	175	168	164	164	167	175	175	174	174	171	169
52207	12	OCC	Consaca	217	211	204	195	185	174	167	162	158	154	154	149	145	141	137	133
52210	13	EXP	Contadero	159	160	160	159	157	155	151	149	147	145	143	143	142	141	141	140
52215	14	EXP	Córdoba	283	275	264	256	247	239	235	231	231	227	226	225	223	221	218	215
52224	15	EXP	Cuaspad	193	194	193	190	188	184	179	176	173	171	168	167	167	166	166	165
52227	16	EXP	Cumbal	689	688	685	680	673	669	670	673	676	680	682	684	688	692	696	700
52233	17	COR	Cumbitara	272	281	288	293	296	298	301	305	308	311	314	320	327	334	341	350
52250	18	SAN	El Charco	800	821	836	844	845	842	849	861	880	905	939	973	1.009	1.047	1.083	1.117
52254	19	GUA	El Peñol	139	138	135	132	129	125	121	119	116	113	110	107	106	103	102	100
52256	20	COR	El Rosario	276	271	263	253	239	225	214	206	198	194	190	186	182	177	172	167
52258	21	RIO	El Tablón de Gómez	365	359	345	322	295	261	244	232	227	227	237	233	230	226	221	215
52260	22	GUA	El Tambo	297	285	272	261	248	237	232	224	219	213	207	201	197	191	187	181
52520	23	PAS	Francisco Pizarro	319	324	329	334	339	346	353	358	363	366	369	376	385	396	406	418
52287	24	EXP	Funes	145	143	141	136	129	122	118	115	112	110	111	109	107	105	103	101
52317	25	EXP	Guachucal	334	323	309	290	270	248	236	226	220	219	221	215	210	205	199	192
52320	26	SAB	Guaitarilla	286	274	261	243	226	206	195	188	184	182	185	181	177	173	169	164
52323	27	EXP	Gualmatán	108	106	104	100	98	96	95	94	92	92	90	88	87	86	85	84
52352	28	EXP	Iles	160	156	152	148	144	142	141	140	140	140	139	140	140	141	140	140
52354	29	SAB	Imués	164	159	152	145	135	125	119	113	110	107	105	102	98	96	93	90
52356	30	EXP	Ipiiales	2.267	2.340	2.379	2.411	2.446	2.491	2.515	2.528	2.526	2.505	2.460	2.456	2.459	2.471	2.489	2.509
52378	31	RIO	La Cruz	312	306	302	300	300	307	308	309	306	300	288	281	277	273	268	265
52381	32	CEN	La Florida	216	208	200	192	187	182	178	174	169	164	158	154	149	146	142	140
52385	33	GUA	La Llanada	124	121	119	122	126	135	137	136	133	126	113	110	106	102	100	98
52390	34	SAN	La Tola	263	274	283	291	296	301	307	315	325	336	351	366	383	401	417	434
52399	35	JUA	La Unión	570	558	540	518	494	471	455	443	434	427	423	414	406	398	391	381
52405	36	COR	Leiva	290	299	309	321	335	351	356	357	353	345	329	329	329	329	331	333
52411	37	OCC	Linares	238	236	229	219	205	188	179	170	163	159	159	153	147	143	138	132
52418	38	GUA	Los Andes	499	511	519	523	525	525	529	532	536	539	545	549	556	566	576	587
52427	39	TEL	Magüi Payan	474	482	489	496	503	513	519	527	534	541	544	556	571	588	605	625
52435	40	PIE	Mallama	230	227	223	218	212	208	200	194	186	179	170	164	159	153	150	146
52473	41	SAN	Mosquera	337	346	356	369	386	407	419	430	438	441	436	447	458	469	480	492
52480	42	CEN	Nariño	76	76	76	77	79	82	84	85	84	83	79	79	79	78	78	79
52490	43	SAN	Olaya Herrera	883	901	906	897	877	850	832	820	810	807	814	816	821	827	832	836
52506	44	SAB	Ospina	166	165	163	159	152	143	137	133	130	130	129	129	127	125	123	121
52540	45	COR	Policarpa	335	339	339	335	327	317	312	309	308	310	315	317	320	321	323	322
52560	46	EXP	Potosí	285	274	258	241	219	196	185	177	172	172	176	172	169	166	161	154
52565	47	ABA	Providencia	279	283	284	284	284	283	281	279	276	271	265	262	259	257	255	254
52573	48	EXP	Puerres	166	164	161	158	156	155	154	151	148	144	137	133	131	127	125	122
52585	49	EXP	Pupiales	353	352	348	342	332	324	316	308	301	296	290	286	281	278	274	270
52612	50	PIE	Ricaurte	426	433	434	432	425	414	412	413	415	420	430	436	441	449	456	463
52621	51	TEL	Roberto Payán	486	504	518	529	537	545	547	548	549	548	548	559	572	587	604	622
52678	52	ABA	Samaniego	1.163	1.155	1.129	1.091	1.042	987	950	921	899	887	885	872	860	850	840	827
52685	53	RIO	San Bernardo	288	295	298	296	289	278	275	274	274	278	287	289	292	296	298	300
52687	54	JUA	San Lorenzo	421	416	407	394	378	360	351	347	345	348	354	355	355	354	353	349
52693	55	RIO	San Pablo	321	312	306	302	300	304	303	302	298	290	277	269	262	256	251	246
52683	56	OCC	Sandoná	497	496	489	476	459	439	425	415	406	398	396	388	381	375	368	361
52696	57	SAN	Santa Bárbara	441	439	437	437	440	445	442	436	427	416	399	393	389	386	384	382
52699	58	ABA	Santacruz	492	509	521	530	536	542	548	555	561	569	577	590	605	621	637	653
52720	59	SAB	Sapuyes	127	123	122	125	132	144	144	142	138	127	111	104	99	95	92	91
52786	60	COR	Taminango	327	322	318	314	311	312	313	317	320	321	320	323	324	326	327	327
52788	61	CEN	Tangua	226	219	212	201	190	178	171	165	161	158	156	154	150	145	143	139
52835	62	PAS	Tumaco	4.153	4.225	4.314	4.419	4.556	4.742	4.812	4.863	4.876	4.835	4.723	4.774	4.836	4.907	4.983	5.064
52838	63	SAB	Túquerres	871	846	819	791	763	740	725	712	701	691	680	668	658	648	640	629
52885	64	CEN	Yacuanquer	219	217	211	204	194	182	178	174	174	177	183	183	181	180	180	177
<b>TOTAL DEPARTAMENTO</b>				<b>34.246</b>	<b>34.361</b>	<b>34.248</b>	<b>33.969</b>	<b>33.616</b>	<b>33.306</b>	<b>33.064</b>	<b>32.891</b>	<b>32.748</b>	<b>32.589</b>	<b>32.395</b>	<b>32.390</b>	<b>32.436</b>	<b>32.516</b>	<b>32.603</b>	<b>32.665</b>

Fuente: DANE.

Las series de estimaciones de población aquí presentadas, están sujetas a ajustes de acuerdo con la disponibilidad de nueva información.

Fecha de actualización de la serie: jueves 12 de mayo de 2011.



IBS  
2018IBS  
2018IBS  
2018IBS  
2018IBS  
2018IBS  
2018

**PROYECCIONES DE POBLACION MUNICIPAL DE 12 AÑOS  
DEPARTAMENTO DE NARIÑO - AÑO 2005 - 2020**

Fuente: DANE, Subdirección de Salud Pública, Oficina de Epidemiología

Codig o	#	Región	Municipios	2005	2006	2007	2008	2009	2010	2011	2012	2013	2014	2015	2016	2017	2018	2019	2020
52001	1	CEN	Pasto	7.370	7.449	7.527	7.588	7.638	7.654	7.620	7.537	7.413	7.272	7.126	7.017	6.931	6.882	6.870	6.898
52019	2	RIO	Albán	396	400	406	413	420	424	425	421	416	407	397	392	388	386	387	391
52022	3	EXP	Aldana	126	122	119	118	117	114	112	109	105	101	97	93	90	86	82	80
52036	4	OCC	Ancuyá	163	157	155	154	152	151	146	141	134	127	118	112	106	101	96	94
52051	5	JUA	Arboleda	131	131	134	139	142	144	144	142	138	131	123	118	114	111	110	110
52079	6	TEL	Barbacoas	817	837	855	873	889	902	914	924	933	948	968	978	987	995	1.003	1.011
52083	7	RIO	Belén	144	145	145	142	139	134	129	124	119	113	109	108	106	106	106	107
52110	8	JUA	Buesaco	481	482	484	485	485	483	477	469	458	448	437	432	428	426	427	429
52694	9	JUA	Cartago	146	144	145	146	148	148	150	150	149	149	148	146	144	142	139	136
52240	10	CEN	Chachagüí	274	277	282	288	292	295	292	285	275	262	245	238	233	233	236	244
52203	11	RIO	Colón Genova	196	197	201	208	214	217	217	213	204	191	175	168	164	162	164	172
52207	12	OCC	Consaca	203	203	203	200	199	196	190	184	176	167	157	151	146	141	138	137
52210	13	EXP	Contadero	141	141	143	146	148	150	151	152	150	149	148	146	143	140	138	136
52215	14	EXP	Córdoba	301	297	291	284	276	268	259	248	238	229	222	217	212	209	208	207
52224	15	EXP	Cuaspud	172	172	172	175	178	179	180	179	177	174	172	167	164	160	158	156
52227	16	EXP	Cumbal	690	702	711	717	722	723	721	714	708	703	699	699	698	700	704	708
52233	17	COR	Cumbitara	242	248	258	270	281	292	301	308	314	319	325	327	328	331	334	338
52250	18	SAN	El Charco	662	693	729	769	807	840	862	877	886	889	888	890	898	911	935	972
52254	19	GUA	El Peñal	131	131	130	130	130	129	128	126	123	120	117	114	111	108	104	103
52256	20	COR	El Rosario	245	241	239	240	241	238	234	227	218	207	195	184	177	169	165	163
52258	21	RIO	El Tablón de Gómez	302	307	315	325	333	337	331	319	299	274	241	225	212	206	206	214
52260	22	GUA	El Tambo	316	309	301	291	280	270	258	246	234	224	215	208	200	195	189	185
52520	23	PAS	Francisco Pizarro	295	305	312	319	326	330	335	339	344	352	362	366	371	375	379	380
52287	24	EXP	Funes	127	127	129	131	132	133	131	129	124	119	112	108	104	102	101	101
52317	25	EXP	Guachucal	337	331	327	326	323	317	307	294	277	257	235	223	213	207	204	205
52320	26	SAB	Guaitrilla	292	287	282	279	274	267	256	242	227	209	191	179	172	167	165	167
52323	27	EXP	Gualmatán	115	113	112	110	108	105	102	100	98	96	94	92	92	90	88	87
52352	28	EXP	Iles	177	175	173	169	165	161	156	151	147	142	140	138	136	136	136	136
52354	29	SAB	Imués	149	145	144	143	142	139	134	129	123	115	106	101	96	91	88	87
52356	30	EXP	Ipiiales	2.223	2.255	2.295	2.339	2.382	2.419	2.456	2.490	2.530	2.584	2.656	2.680	2.691	2.687	2.668	2.628
52378	31	RIO	La Cruz	372	362	351	340	329	317	309	301	298	300	307	309	309	307	300	290
52381	32	CEN	La Florida	231	222	214	204	195	188	181	173	168	165	163	160	156	154	151	147
52385	33	GUA	La Llanada	153	147	139	129	120	113	109	107	109	114	124	125	125	122	116	106
52390	34	SAN	La Tola	224	229	239	252	266	279	291	301	309	315	321	327	334	342	353	368
52399	35	JUA	La Unión	570	561	554	550	543	535	521	504	483	462	439	423	411	401	394	392
52405	36	COR	Leiva	251	251	252	256	260	264	272	281	294	310	331	336	338	334	326	313
52411	37	OCC	Linares	193	192	194	201	206	210	208	203	194	183	168	159	151	145	142	142
52418	38	GUA	Los Andes	411	429	446	466	483	498	509	517	523	528	530	533	535	538	541	546
52427	39	TEL	Magüi Payan	439	452	464	474	484	492	500	506	512	522	536	541	547	552	557	560
52435	40	PIE	Mallama	202	199	197	197	195	193	191	188	184	181	178	172	166	160	153	147
52473	41	SAN	Mosquera	331	333	335	338	341	344	351	360	372	392	420	430	441	447	450	447
52480	42	CEN	Nariño	90	88	87	84	82	80	79	79	79	82	87	88	88	89	88	84
52490	43	SAN	Olaya Herrera	664	686	719	761	800	830	849	855	851	836	813	794	777	767	764	771
52506	44	SAB	Ospina	144	147	150	156	160	164	164	162	157	151	142	137	133	128	128	129
52540	45	COR	Policarpa	297	300	308	319	329	337	341	340	338	331	321	315	310	308	309	315
52560	46	EXP	Potosí	269	267	265	263	260	254	243	230	213	195	173	162	153	148	147	152
52565	47	ABA	Providencia	249	251	254	259	265	268	271	272	273	274	274	274	272	267	264	259
52573	48	EXP	Puerres	174	169	164	160	155	151	148	144	142	141	141	139	137	135	130	124
52585	49	EXP	Pupiales	338	332	331	332	334	334	333	329	323	316	309	301	293	285	280	275
52612	50	PIE	Ricaurte	353	368	386	404	421	434	441	443	440	436	426	422	420	421	425	435
52621	51	TEL	Roberto Payán	391	400	414	433	453	471	490	505	518	530	542	542	542	541	540	540
52678	52	ABA	Samaniego	1.055	1.047	1.052	1.067	1.080	1.084	1.074	1.051	1.018	975	925	889	860	837	824	825
52685	53	RIO	San Bernardo	250	259	272	290	306	319	328	332	331	325	314	309	306	306	310	321
52687	54	JUA	San Lorenzo	394	395	396	401	403	401	396	387	374	358	341	331	324	322	324	330
52693	55	RIO	San Pablo	382	369	356	341	329	314	304	295	290	289	294	294	292	289	281	269
52683	56	OCC	Sandoná	456	456	462	470	478	481	480	474	463	449	430	416	404	395	388	386
52696	57	SAN	Santa Bárbara	403	393	385	378	370	364	360	358	358	363	372	370	363	356	346	332
52699	58	ABA	Santacruz	439	451	469	490	512	532	548	562	573	582	592	596	601	608	614	626
52720	59	SAB	Sapuyes	166	158	147	134	122	111	106	104	106	114	127	129	127	122	113	100
52786	60	COR	Taminango	369	367	363	358	352	345	338	331	326	323	325	325	327	328	329	329
52788	61	CEN	Tangua	223	221	218	216	213	208	203	194	185	175	164	158	151	147	145	143
52835	62	PAS	Tumaco	4.008	3.969	3.980	3.991	4.004	4.019	4.072	4.143	4.253	4.419	4.656	4.715	4.751	4.756	4.715	4.616
52838	63	SAB	Túquerres	927	916	899	880	858	835	808	778	750	724	705	687	672	661	650	641
52885	64	CEN	Yacuanquer	200	204	209	214	218	221	219	214	207	196	182	178	174	173	175	181
<b>TOTAL DEPARTAMENTO</b>				<b>32.982</b>	<b>33.113</b>	<b>33.390</b>	<b>33.725</b>	<b>34.009</b>	<b>34.149</b>	<b>34.155</b>	<b>33.992</b>	<b>33.751</b>	<b>33.534</b>	<b>33.390</b>	<b>32.845</b>	<b>32.646</b>	<b>32.500</b>	<b>32.423</b>	

Fuente: DANE.

Las series de estimaciones de población aquí presentadas, están sujetas a ajustes de acuerdo con la disponibilidad de nueva información.

Fecha de actualización de la serie: jueves 12 de mayo de 2011.

IBS  
2018IBS  
2018IBS  
2018IBS  
2018IBS  
2018IBS  
2018

**PROYECCIONES DE POBLACION MUNICIPAL EN MENORES DE QUINCE AÑOS  
DEPARTAMENTO DE NARIÑO - AÑO 2005 - 2020**

Fuente: DANE, Subdirección de Salud Pública, Oficina de Epidemiología

Codigo	#	Región	Municipios	2005	2006	2007	2008	2009	2010	2011	2012	2013	2014	2015	2016	2017	2018	2019	2020
52001	1	CEN	Pasto	106.611	106.672	106.449	105.958	105.373	104.668	103.833	102.894	101.892	100.886	99.922	99.015	98.191	97.448	96.830	96.312
52019	2	RIO	Albán	5.778	5.790	5.794	5.798	5.786	5.769	5.750	5.721	5.691	5.662	5.636	5.612	5.604	5.601	5.609	5.625
52022	3	EXP	Aldana	1.930	1.872	1.818	1.765	1.713	1.659	1.606	1.555	1.501	1.451	1.404	1.354	1.311	1.267	1.225	1.185
52036	4	OCC	Ancuyá	2.529	2.422	2.339	2.253	2.172	2.090	2.001	1.918	1.833	1.750	1.670	1.594	1.525	1.459	1.400	1.346
52051	5	JUA	Arboleda	2.104	2.073	2.045	2.029	2.000	1.967	1.927	1.883	1.842	1.795	1.750	1.710	1.670	1.647	1.614	1.601
52079	6	TEL	Barbacoas	13.036	13.255	13.464	13.658	13.849	14.048	14.243	14.434	14.637	14.851	15.073	15.306	15.544	15.791	16.035	16.276
52083	7	RIO	Belén	1.907	1.882	1.853	1.814	1.778	1.744	1.707	1.676	1.647	1.619	1.600	1.584	1.574	1.563	1.558	1.550
52110	8	JUA	Buesaco	7.080	7.043	6.995	6.947	6.896	6.846	6.795	6.746	6.693	6.659	6.630	6.613	6.602	6.603	6.613	6.627
52694	9	JUA	Cartago	2.352	2.341	2.334	2.325	2.315	2.300	2.285	2.269	2.249	2.230	2.210	2.188	2.165	2.144	2.124	2.104
52240	10	CEN	Chachagüí	4.085	4.059	4.032	4.001	3.964	3.920	3.872	3.815	3.766	3.712	3.666	3.625	3.599	3.578	3.582	3.595
52203	11	RIO	Colón Genova	2.990	2.966	2.938	2.914	2.885	2.854	2.812	2.768	2.723	2.673	2.630	2.589	2.560	2.540	2.534	2.544
52207	12	OCC	Consaca	3.066	3.003	2.938	2.859	2.782	2.702	2.622	2.541	2.459	2.375	2.302	2.231	2.167	2.105	2.054	2.004
52210	13	EXP	Contadero	2.295	2.293	2.289	2.285	2.278	2.268	2.253	2.241	2.223	2.203	2.189	2.168	2.155	2.143	2.130	2.120
52215	14	EXP	Córdoba	4.215	4.129	4.031	3.938	3.844	3.756	3.672	3.593	3.521	3.454	3.398	3.347	3.300	3.262	3.226	3.183
52224	15	EXP	Cuaspud	2.797	2.779	2.761	2.744	2.729	2.705	2.682	2.653	2.627	2.600	2.572	2.549	2.524	2.503	2.485	2.468
52227	16	EXP	Cumbal	10.158	10.212	10.243	10.261	10.275	10.282	10.288	10.289	10.292	10.310	10.334	10.369	10.414	10.473	10.532	10.591
52233	17	COR	Cumbitara	3.934	4.026	4.123	4.217	4.309	4.396	4.481	4.558	4.637	4.715	4.797	4.877	4.966	5.057	5.155	5.261
52250	18	SAN	El Charco	11.282	11.586	11.890	12.198	12.502	12.799	13.094	13.386	13.689	14.005	14.348	14.715	15.112	15.551	16.025	16.540
52254	19	GUA	El Peño	2.030	2.000	1.971	1.938	1.906	1.873	1.834	1.798	1.757	1.718	1.677	1.644	1.610	1.578	1.549	1.520
52256	20	COR	El Rosario	3.956	3.856	3.753	3.657	3.563	3.458	3.350	3.244	3.140	3.034	2.934	2.833	2.748	2.663	2.590	2.523
52258	21	RIO	El Tablón de Gómez	4.842	4.747	4.651	4.546	4.434	4.305	4.168	4.025	3.881	3.745	3.615	3.497	3.402	3.324	3.272	3.247
52260	22	GUA	El Tambo	4.426	4.286	4.143	3.999	3.856	3.720	3.594	3.469	3.351	3.243	3.145	3.052	2.967	2.886	2.807	2.732
52520	23	PAS	Francisco Pizarro	4.673	4.774	4.863	4.947	5.030	5.117	5.204	5.290	5.383	5.486	5.594	5.707	5.832	5.961	6.087	6.211
52287	24	EXP	Funes	2.038	2.009	1.981	1.955	1.919	1.882	1.842	1.801	1.758	1.718	1.679	1.644	1.609	1.580	1.557	1.538
52317	25	EXP	Guachucal	4.775	4.625	4.480	4.335	4.196	4.050	3.905	3.759	3.621	3.485	3.359	3.247	3.145	3.057	2.982	2.924
52320	26	SAB	Guaitarilla	4.096	3.955	3.813	3.676	3.540	3.404	3.274	3.144	3.026	2.913	2.808	2.713	2.628	2.560	2.497	2.451
52323	27	EXP	Gualmatán	1.618	1.601	1.569	1.538	1.511	1.482	1.453	1.433	1.404	1.386	1.366	1.342	1.324	1.308	1.291	1.279
52352	28	EXP	Iles	2.436	2.399	2.356	2.314	2.280	2.242	2.213	2.185	2.159	2.139	2.124	2.111	2.101	2.095	2.089	2.078
52354	29	SAB	Imués	2.316	2.240	2.162	2.091	2.014	1.941	1.868	1.794	1.723	1.653	1.589	1.530	1.473	1.427	1.377	1.345
52356	30	EXP	Ipiales	34.181	34.741	35.200	35.619	35.998	36.347	36.658	36.923	37.169	37.405	37.627	37.834	38.026	38.201	38.329	38.396
52378	31	RIO	La Cruz	4.972	4.888	4.814	4.738	4.661	4.596	4.537	4.482	4.425	4.371	4.326	4.278	4.234	4.181	4.106	4.025
52381	32	CEN	La Florida	3.308	3.192	3.072	2.954	2.852	2.754	2.661	2.578	2.505	2.434	2.373	2.311	2.256	2.209	2.160	2.115
52385	33	GUA	La Llanada	2.087	2.043	1.993	1.947	1.901	1.865	1.834	1.803	1.774	1.747	1.717	1.687	1.651	1.609	1.555	1.490
52390	34	SAN	La Tola	3.762	3.880	4.003	4.144	4.286	4.429	4.582	4.737	4.898	5.064	5.243	5.429	5.626	5.838	6.061	6.299
52399	35	JUA	La Unión	8.317	8.127	7.935	7.741	7.547	7.354	7.158	6.965	6.772	6.593	6.422	6.264	6.119	5.987	5.869	5.762
52405	36	COR	Leiva	4.438	4.505	4.571	4.642	4.707	4.770	4.825	4.880	4.926	4.973	5.000	5.030	5.043	5.048	5.036	5.011
52411	37	OCC	Linares	3.267	3.189	3.123	3.057	2.988	2.903	2.814	2.716	2.616	2.516	2.416	2.326	2.236	2.160	2.095	2.044
52418	38	GUA	Los Andes	7.001	7.171	7.319	7.458	7.578	7.690	7.796	7.886	7.974	8.066	8.159	8.263	8.372	8.500	8.626	8.770
52427	39	TEL	Magüi Payan	6.944	7.088	7.221	7.344	7.465	7.592	7.717	7.849	7.989	8.144	8.312	8.487	8.679	8.881	9.090	9.294
52435	40	PIE	Mallama	3.344	3.283	3.215	3.149	3.074	3.004	2.922	2.839	2.759	2.676	2.601	2.520	2.444	2.371	2.299	2.228
52473	41	SAN	Mosquera	5.200	5.309	5.417	5.534	5.659	5.792	5.934	6.080	6.231	6.392	6.546	6.705	6.865	7.015	7.149	7.265
52480	42	CEN	Nariño	1.227	1.222	1.217	1.210	1.207	1.204	1.204	1.206	1.206	1.210	1.216	1.217	1.214	1.214	1.207	1.190
52490	43	SAN	Olaya Herrera	12.174	12.296	12.416	12.527	12.607	12.645	12.654	12.634	12.600	12.558	12.520	12.489	12.480	12.501	12.553	12.643
52506	44	SAB	Ospina	2.324	2.309	2.293	2.277	2.254	2.228	2.192	2.152	2.110	2.064	2.021	1.980	1.944	1.913	1.890	1.874
52540	45	COR	Policarpa	4.796	4.809	4.829	4.851	4.872	4.878	4.879	4.874	4.865	4.853	4.842	4.831	4.830	4.831	4.850	4.871
52560	46	EXP	Potosí	3.980	3.848	3.702	3.563	3.425	3.283	3.150	3.017	2.892	2.777	2.666	2.570	2.483	2.410	2.350	2.304
52565	47	ABA	Providencia	4.039	4.058	4.073	4.085	4.089	4.087	4.076	4.058	4.038	4.013	3.984	3.958	3.934	3.904	3.875	3.847
52573	48	EXP	Puerres	2.551	2.500	2.446	2.393	2.341	2.293	2.248	2.198	2.154	2.109	2.065	2.025	1.982	1.941	1.890	1.840
52585	49	EXP	Pupiales	5.178	5.108	5.042	4.979	4.912	4.843	4.769	4.685	4.608	4.525	4.445	4.365	4.285	4.214	4.145	4.077
52612	50	PIE	Ricaurte	5.944	6.043	6.137	6.222	6.293	6.353	6.405	6.444	6.479	6.522	6.569	6.627	6.694	6.779	6.876	6.992
52621	51	TEL	Roberto Payán	7.017	7.167	7.319	7.475	7.631	7.776	7.916	8.051	8.183	8.323	8.466	8.615	8.781	8.955	9.137	9.322
52678	52	ABA	Samaniego	16.513	16.259	15.986	15.725	15.446	15.145	14.827	14.494	14.163	13.843	13.541	13.251	12.999	12.784	12.615	12.484
52685	53	RIO	San Bernardo	4.031	4.096	4.171	4.243	4.307	4.354	4.390	4.414	4.434	4.445	4.458	4.471	4.496	4.533	4.585	4.656
52687	54	JUA	San Lorenzo	6.013	5.948	5.881	5.816	5.746	5.674	5.602	5.526	5.451	5.385	5.324	5.273	5.233	5.206	5.187	5.182
52693	55	RIO	San Pablo	5.106	4.983	4.867	4.760	4.656	4.557	4.465	4.383	4.300	4.224	4.155	4.084	4.009	3.935	3.842	3.735
52683	56	OCC	Sandoná	7.093	7.017	6.952	6.879	6.794	6.693	6.576	6.454	6.323	6.194	6.059	5.935	5.819	5.714	5.624	5.556
52696	57	SAN	Santa Bárbara	6.701	6.622	6.549	6.467	6.389	6.321	6.256	6.185	6.121	6.061	6.007	5.949	5.885	5.817	5.742	5.647
52699	58	ABA	Santacruz	7.119	7.296	7.476	7.660	7.838	8.010	8.174	8.336	8.497	8.659	8.830	9.006	9.190	9.391	9.599	9.825
52720	59																		

IBS  
2018IBS  
2018IBS  
2018IBS  
2018IBS  
2018IBS  
2018

**PROYECCIONES DE POBLACION MUNICIPAL DE 15 AÑOS  
DEPARTAMENTO DE NARIÑO - AÑO 2005 - 2020**

Fuente: DANE, Subdirección de Salud Pública, Oficina de Epidemiología

Codigo	#	Region	Municipios	2005	2006	2007	2008	2009	2010	2011	2012	2013	2014	2015	2016	2017	2018	2019	2020
52001	1	CEN	Pasto	7.403	7.392	7.409	7.441	7.494	7.543	7.586	7.612	7.616	7.599	7.552	7.487	7.399	7.297	7.180	7.053
52019	2	RIO	Albán	381	386	391	395	403	408	414	417	421	422	420	419	415	411	403	397
52022	3	EXP	Aldana	128	125	120	116	112	111	108	105	103	101	99	96	94	88	85	83
52036	4	OCC	Ancuyá	160	153	148	147	142	139	136	135	131	127	122	120	113	108	103	97
52051	5	JUA	Arboleda	135	130	128	127	127	128	129	131	132	132	132	128	125	123	118	113
52079	6	TEL	Barbacoas	726	745	768	792	815	837	854	872	890	905	923	933	942	952	963	976
52083	7	RIO	Belén	121	122	127	131	134	135	133	131	128	125	120	115	113	108	107	105
52110	8	JUA	Buesaco	443	446	451	455	458	462	463	462	459	455	448	443	437	432	425	417
52694	9	JUA	Cartago	142	141	141	138	139	138	138	141	142	142	141	142	141	141	139	137
52240	10	CEN	Chachagüí	262	263	263	266	271	274	276	278	278	273	270	265	260	254	245	237
52203	11	RIO	Colón Genova	197	195	196	196	198	199	201	204	204	202	199	195	190	184	177	169
52207	12	OCC	Consaca	177	175	176	178	181	182	180	179	175	170	165	160	154	147	142	135
52210	13	EXP	Contadero	137	136	136	135	136	138	139	140	143	144	143	144	143	141	138	136
52215	14	EXP	Córdoba	276	276	275	275	275	271	266	258	250	242	234	227	219	211	207	202
52224	15	EXP	Cuaspad	165	165	164	165	164	165	165	165	169	168	168	166	166	163	159	156
52227	16	EXP	Cumbal	636	641	652	668	683	695	703	708	711	711	713	711	707	705	701	698
52233	17	COR	Cumbitara	233	239	243	253	259	267	275	286	295	304	315	323	329	332	336	340
52250	18	SAN	El Charco	602	627	652	681	711	744	775	808	838	866	883	899	912	922	931	940
52254	19	GUA	El Peñol	131	127	123	124	121	120	120	121	119	118	116	115	113	110	108	105
52256	20	COR	El Rosario	250	239	233	226	221	219	218	212	211	207	201	195	189	180	172	164
52258	21	RIO	El Tablón de Gómez	279	276	278	281	285	289	293	295	293	284	275	265	254	242	226	210
52260	22	GUA	El Tambo	289	287	284	279	275	269	263	254	243	234	226	217	208	199	193	185
52520	23	PAS	Francisco Pizarro	253	264	275	288	300	308	318	326	332	339	344	349	354	358	365	370
52287	24	EXP	Funes	123	119	119	120	119	120	121	119	121	119	116	114	112	108	104	99
52317	25	EXP	Guachucal	340	334	326	318	314	307	301	295	289	278	267	256	246	233	221	209
52320	26	SAB	Guaitrilla	280	276	273	270	262	258	254	247	237	227	217	206	197	186	175	165
52323	27	EXP	Gualmatán	104	106	106	108	107	105	103	102	101	99	98	94	94	92	89	88
52352	28	EXP	Iles	166	165	166	167	167	165	164	161	157	153	148	145	142	139	137	136
52354	29	SAB	Imués	144	140	136	134	130	129	125	123	120	117	112	108	104	98	92	88
52356	30	EXP	Ipiiales	2.128	2.131	2.169	2.219	2.270	2.320	2.368	2.416	2.465	2.517	2.570	2.606	2.637	2.660	2.685	2.707
52378	31	RIO	La Cruz	367	363	359	355	349	342	334	325	317	310	306	302	298	296	295	296
52381	32	CEN	La Florida	225	216	209	203	194	190	183	176	170	167	163	158	155	152	149	149
52385	33	GUA	La Llanada	142	136	134	132	128	123	119	113	110	107	107	105	104	104	107	108
52390	34	SAN	La Tola	220	229	233	238	244	252	260	271	284	294	307	316	325	334	341	350
52399	35	JUA	La Unión	550	542	536	528	524	516	508	501	490	479	464	452	438	422	406	392
52405	36	COR	Leiva	243	242	241	240	241	244	248	255	262	272	284	290	298	304	311	317
52411	37	OCC	Linares	213	201	192	187	181	180	181	181	182	180	176	173	168	160	151	142
52418	38	GUA	Los Andes	345	358	372	391	409	427	445	459	473	486	495	503	510	514	517	519
52427	39	TEL	Magüi Payan	377	392	410	429	448	460	473	486	497	506	515	522	529	535	542	551
52435	40	PIE	Mallama	190	185	182	180	179	176	173	173	173	171	168	166	162	157	153	148
52473	41	SAN	Mosquera	308	315	322	327	331	336	340	346	354	365	376	386	396	407	421	436
52480	42	CEN	Nariño	89	89	88	88	86	84	83	83	82	83	83	82	82	83	84	86
52490	43	SAN	Olaya Herrera	635	638	646	657	674	696	719	745	769	787	794	799	797	789	777	765
52506	44	SAB	Ospina	150	146	143	143	144	144	147	149	151	152	150	149	146	142	138	132
52540	45	COR	Policarpa	303	300	299	301	304	308	314	322	327	331	332	333	331	327	325	317
52560	46	EXP	Potosí	263	257	250	245	241	237	232	226	220	211	200	189	179	169	157	147
52565	47	ABA	Providencia	240	239	238	238	240	242	246	248	251	256	258	260	260	259	258	256
52573	48	EXP	Puerres	169	164	162	157	156	152	149	145	141	139	138	136	133	131	127	125
52585	49	EXP	Pupiales	345	337	334	328	323	320	317	317	317	316	312	309	304	298	291	284
52612	50	PIE	Ricaurte	322	330	341	355	369	384	398	413	423	431	437	438	440	439	434	431
52621	51	TEL	Roberto Payán	375	380	387	396	405	415	432	450	468	484	500	512	522	529	535	542
52678	52	ABA	Samaniego	1.055	1.047	1.032	1.017	1.004	998	995	993	992	984	965	946	924	896	866	837
52685	53	RIO	San Bernardo	260	257	260	265	274	284	296	308	319	328	333	336	339	336	336	330
52687	54	JUA	San Lorenzo	373	371	374	374	377	377	378	378	375	371	362	356	348	337	328	322
52693	55	RIO	San Pablo	377	371	363	358	349	336	328	318	307	300	293	289	284	279	275	274
52683	56	OCC	Sandoná	450	445	442	443	445	448	449	451	453	452	448	443	435	424	412	399
52696	57	SAN	Santa Bárbara	372	369	365	360	357	351	346	341	339	338	339	335	332	331	328	328
52699	58	ABA	Santacruz	421	434	445	457	470	486	502	522	542	561	578	591	602	611	620	630
52720	59	SAB	Sapuyes	144	141	139	136	131	126	120	115	109	107	107	105	104	103	104	106
52786	60	COR	Taminango	354	355	358	358	358	358	354	351	345	341	336	334	330	326	327	326
52788	61	CEN	Tangua	212	209	206	205	202	200	198	194	189	184	177	172	165	155	152	142
52835	62	PAS	Tumaco	3.638	3.669	3.726	3.795	3.858	3.905	3.956	4.006	4.066	4.146	4.257	4.320	4.386	4.458	4.545	4.646
52838	63	SAB	Túquerres	849	848	846	845	842	833	821	803	781	760	736	716	694	672	655	639
52885	64	CEN	Yacuanquer	187	186	189	191	198	202	206	209	208	206	201	199	194	188	184	177
<b>TOTAL DEPARTAMENTO</b>				<b>31.574</b>	<b>31.582</b>	<b>31.751</b>	<b>32.015</b>	<b>32.308</b>	<b>32.577</b>	<b>32.839</b>	<b>33.076</b>	<b>33.259</b>	<b>33.385</b>	<b>33.434</b>	<b>33.365</b>	<b>33.223</b>	<b>32.991</b>	<b>32.777</b>	<b>32.566</b>

Fuente: DANE.

Las series de estimaciones de población aquí presentadas, están sujetas a ajustes de acuerdo con la disponibilidad de nueva información.

Fecha de actualización de la serie: jueves 12 de mayo de 2011.

**IBS  
2018****IBS  
2018****IBS  
2018****IBS  
2018****IBS  
2018****IBS  
2018**

**PROYECCIONES DE POBLACION MUNICIPAL DE 0 A 17 AÑOS  
DEPARTAMENTO DE NARIÑO - AÑO 2005 - 2020**  
Fuente: DANE, Subdirección de Salud Pública, Oficina de Epidemiología

Código	#	Región	Municipios	2005	2006	2007	2008	2009	2010	2011	2012	2013	2014	2015	2016	2017	2018	2019	2020
52001	1	CEN	Pasto	128.795	128.741	128.507	128.083	127.647	127.121	126.486	125.735	124.879	123.946	122.947	121.902	120.818	119.723	118.656	117.612
52019	2	RIO	Albán	6.907	6.932	6.948	6.965	6.969	6.969	6.969	6.960	6.948	6.933	6.912	6.889	6.872	6.852	6.838	6.826
52022	3	EXP	Aldana	2.316	2.247	2.178	2.112	2.045	1.982	1.922	1.865	1.806	1.753	1.699	1.642	1.591	1.537	1.484	1.434
52036	4	OCC	Ancuyá	3.009	2.879	2.779	2.680	2.586	2.495	2.399	2.313	2.222	2.132	2.043	1.957	1.872	1.790	1.713	1.639
52051	5	JUA	Arboleda	2.515	2.464	2.423	2.398	2.366	2.335	2.300	2.264	2.233	2.192	2.149	2.105	2.057	2.024	1.975	1.943
52079	6	TEL	Barbacoas	15.119	15.392	15.671	15.942	16.209	16.479	16.738	16.992	17.252	17.515	17.781	18.049	18.318	18.597	18.878	19.167
52083	7	RIO	Belén	2.243	2.224	2.210	2.190	2.170	2.145	2.111	2.076	2.038	1.999	1.968	1.938	1.917	1.893	1.878	1.859
52110	8	JUA	Buesaco	8.362	8.338	8.308	8.278	8.242	8.205	8.161	8.118	8.066	8.025	7.985	7.953	7.922	7.900	7.884	7.872
52694	9	JUA	Cartago	2.776	2.762	2.749	2.735	2.722	2.706	2.691	2.679	2.664	2.648	2.630	2.610	2.587	2.563	2.540	2.517
52240	10	CEN	Chachagüí	4.859	4.832	4.805	4.779	4.751	4.716	4.679	4.634	4.596	4.544	4.495	4.446	4.402	4.356	4.327	4.300
52203	11	RIO	Colón Genova	3.580	3.552	3.519	3.488	3.458	3.429	3.395	3.363	3.328	3.286	3.243	3.199	3.156	3.115	3.078	3.051
52207	12	OCC	Consaca	3.574	3.502	3.442	3.372	3.306	3.230	3.150	3.068	2.980	2.887	2.802	2.717	2.637	2.554	2.483	2.409
52210	13	EXP	Contadero	2.697	2.695	2.689	2.681	2.675	2.667	2.655	2.648	2.639	2.623	2.612	2.592	2.579	2.564	2.546	2.531
52215	14	EXP	Córdoba	5.013	4.931	4.839	4.753	4.663	4.567	4.473	4.376	4.284	4.195	4.112	4.038	3.965	3.904	3.848	3.787
52224	15	EXP	Caspud	3.286	3.268	3.246	3.226	3.208	3.184	3.162	3.138	3.120	3.095	3.071	3.047	3.020	2.992	2.966	2.940
52227	16	EXP	Cumbal	12.007	12.066	12.132	12.205	12.276	12.329	12.373	12.402	12.422	12.449	12.476	12.506	12.540	12.586	12.630	12.675
52233	17	COR	Cumbitara	4.622	4.731	4.841	4.951	5.060	5.167	5.280	5.388	5.501	5.612	5.726	5.834	5.946	6.053	6.165	6.283
52250	18	SAN	El Charco	13.030	13.399	13.769	14.150	14.536	14.927	15.327	15.733	16.150	16.567	16.990	17.420	17.862	18.329	18.818	19.339
52254	19	GUA	El Parol	2.420	2.377	2.337	2.299	2.264	2.228	2.187	2.153	2.112	2.071	2.027	1.990	1.949	1.910	1.873	1.835
52256	20	COR	El Rosario	4.710	4.576	4.444	4.323	4.210	4.094	3.979	3.868	3.764	3.653	3.543	3.427	3.325	3.215	3.116	3.020
52258	21	RIO	El Tablón de Gómez	5.656	5.547	5.445	5.342	5.238	5.121	5.001	4.874	4.744	4.609	4.470	4.331	4.204	4.080	3.968	3.874
52260	22	GUA	El Tambo	5.263	5.116	4.969	4.820	4.670	4.523	4.381	4.234	4.090	3.955	3.829	3.708	3.595	3.485	3.383	3.285
52520	23	PAS	Francisco Pizarro	5.391	5.522	5.649	5.774	5.895	6.016	6.134	6.246	6.359	6.482	6.606	6.735	6.874	7.019	7.165	7.311
52287	24	EXP	Funes	2.400	2.361	2.327	2.300	2.264	2.228	2.191	2.151	2.114	2.073	2.032	1.992	1.950	1.910	1.872	1.837
52317	25	EXP	Guachucal	5.794	5.623	5.453	5.281	5.120	4.956	4.797	4.639	4.492	4.339	4.189	4.049	3.913	3.783	3.660	3.553
52320	26	SAB	Guaitarilla	4.921	4.768	4.614	4.464	4.314	4.164	4.023	3.880	3.745	3.613	3.483	3.358	3.241	3.136	3.033	2.947
52323	27	EXP	Gualmatán	1.922	1.907	1.879	1.853	1.828	1.798	1.765	1.745	1.711	1.686	1.662	1.629	1.606	1.585	1.561	1.545
52352	28	EXP	Iles	2.916	2.881	2.843	2.809	2.780	2.742	2.710	2.677	2.638	2.607	2.578	2.554	2.532	2.515	2.499	2.484
52354	29	SAB	Imués	2.742	2.654	2.563	2.481	2.394	2.315	2.233	2.156	2.079	2.003	1.929	1.859	1.791	1.727	1.659	1.608
52356	30	EXP	Ipiales	40.461	41.004	41.580	42.150	42.691	43.195	43.659	44.080	44.478	44.859	45.220	45.546	45.847	46.122	46.369	46.576
52378	31	RIO	La Cruz	6.061	5.972	5.894	5.812	5.724	5.641	5.558	5.477	5.392	5.311	5.245	5.176	5.119	5.059	4.984	4.918
52381	32	CEN	La Florida	3.975	3.832	3.692	3.558	3.436	3.323	3.212	3.110	3.020	2.933	2.859	2.782	2.717	2.660	2.605	2.558
52385	33	GUA	La Llanada	2.493	2.438	2.389	2.342	2.291	2.245	2.200	2.151	2.105	2.062	2.022	1.984	1.945	1.906	1.861	1.813
52390	34	JUA	La Tola	4.414	4.562	4.697	4.843	4.993	5.152	5.328	5.518	5.721	5.926	6.145	6.365	6.593	6.830	7.075	7.335
52399	35	SAN	La Unión	9.943	9.730	9.517	9.301	9.089	8.876	8.663	8.455	8.244	8.040	7.838	7.643	7.455	7.272	7.101	6.939
52405	36	COR	Leiva	5.160	5.223	5.285	5.353	5.420	5.488	5.550	5.620	5.682	5.750	5.800	5.851	5.891	5.923	5.946	5.964
52411	37	OCC	Linares	3.922	3.803	3.700	3.603	3.511	3.415	3.328	3.236	3.147	3.055	2.951	2.857	2.753	2.655	2.561	2.475
52418	38	GUA	Los Andes	7.970	8.168	8.358	8.550	8.726	8.894	9.054	9.197	9.335	9.472	9.602	9.735	9.867	10.010	10.145	10.294
52427	39	TEL	Magüi Payan	8.012	8.203	8.394	8.579	8.761	8.938	9.109	9.280	9.452	9.637	9.830	10.029	10.242	10.465	10.698	10.933
52435	40	PIE	Mallama	3.902	3.826	3.746	3.670	3.591	3.513	3.427	3.343	3.261	3.175	3.095	3.007	2.923	2.838	2.754	2.671
52473	41	SAN	Mosquera	6.097	6.235	6.367	6.502	6.643	6.790	6.944	7.105	7.273	7.454	7.630	7.817	8.009	8.194	8.381	8.561
52480	42	CEN	Nariño	1.493	1.486	1.481	1.475	1.470	1.464	1.461	1.459	1.455	1.456	1.459	1.460	1.457	1.460	1.457	1.450
52490	43	SAN	Olaya Herrera	14.055	14.171	14.282	14.395	14.499	14.588	14.672	14.746	14.813	14.857	14.875	14.880	14.879	14.883	14.893	14.924
52506	44	SAB	Ospina	2.778	2.744	2.715	2.692	2.667	2.643	2.616	2.587	2.558	2.521	2.479	2.439	2.394	2.351	2.311	2.273
52540	45	COR	Polcarpa	5.710	5.707	5.716	5.734	5.758	5.775	5.792	5.814	5.832	5.842	5.847	5.845	5.843	5.832	5.836	5.830
52560	46	EXP	Potosí	4.763	4.606	4.436	4.278	4.126	3.972	3.831	3.689	3.554	3.424	3.290	3.166	3.045	2.937	2.835	2.744
52565	47	ABA	Providencia	4.746	4.761	4.769	4.777	4.780	4.782	4.779	4.775	4.767	4.757	4.738	4.717	4.697	4.667	4.638	4.608
52573	48	EXP	Puerres	3.047	2.989	2.928	2.866	2.807	2.748	2.692	2.633	2.579	2.524	2.472	2.423	2.373	2.325	2.269	2.218
52585	49	EXP	Pupiales	6.217	6.128	6.042	5.957	5.868	5.785	5.704	5.620	5.547	5.467	5.384	5.300	5.207	5.120	5.030	4.939
52612	50	PIE	Ricaurte	6.882	6.997	7.117	7.236	7.347	7.452	7.553	7.643	7.726	7.808	7.881	7.956	8.031	8.109	8.192	8.285
52621	51	TEL	Roberto Payán	8.126	8.290	8.455	8.624	8.801	8.974	9.154	9.341	9.532	9.729	9.925	10.121	10.328	10.533	10.743	10.952
52678	52	ABA	Samaniego	19.671	19.391	19.052	18.713	18.372	18.039	17.715	17.399	17.096	16.786	16.466	16.140	15.827	15.527	15.253	15.003
52685	53	RIO	San Bernardo	4.818	4.868	4.938	5.016	5.096	5.169	5.241	5.308	5.375	5.427	5.470	5.503	5.539	5.572	5.609	5.650
52687	54	JUA	San Lorenzo	7.107	7.039	6.973	6.910	6.849	6.781	6.715	6.646	6.575	6.506	6.433	6.366	6.301	6.240	6.184	6.140
52693	55	RIO	San Pablo	6.225	6.089	5.960	5.841	5.718	5.592	5.470	5.357	5.239	5.133	5.037	4.942	4.849	4.761	4.662	4.564
52683	56	OCC	Sandoná	8.442	8.343	8.260	8.178	8.089	7.993	7.885	7.778	7.667	7.548	7.414	7.284	7.148	7.010	6.881	6.767
52696	57	SAN	Santa Bárbara	7.785	7.701	7.623	7.532	7.444	7.361	7.281	7.195	7.120	7.048	6.986	6.919	6.850	6.782	6.709	6.625
52699	58	ABA	Santacruz	8.364	8.576	8.783	8.995	9.205	9.419	9.635	9.860	10.087	10.312	10.541	10.766	10.991	11.223	11.459	11.710
52720	59	SAB	Sapuyes	2.64															



IBS  
2018IBS  
2018IBS  
2018IBS  
2018IBS  
2018IBS  
2018

**PROYECCIONES DE POBLACION MUNICIPAL DE 18 AÑOS  
DEPARTAMENTO DE NARIÑO - AÑO 2005 - 2020**

Fuente: DANE, Subdirección de Salud Pública, Oficina de Epidemiología

Codigo	#	Región	Municipios	2005	2006	2007	2008	2009	2010	2011	2012	2013	2014	2015	2016	2017	2018	2019	2020
52001	1	CEN	Pasto	7.450	7.394	7.357	7.347	7.365	7.409	7.482	7.570	7.663	7.737	7.777	7.776	7.728	7.637	7.498	7.312
52019	2	RIO	Albán	361	366	370	374	380	386	392	402	411	419	424	428	428	425	418	409
52022	3	EXP	Aldana	127	123	118	114	109	105	103	101	100	99	97	96	93	91	87	83
52036	4	OCC	Ancuyá	160	151	144	137	133	130	128	126	125	125	123	120	117	112	107	100
52051	5	JUA	Arboleda	142	135	129	123	119	118	119	121	124	128	130	132	131	127	123	117
52079	6	TEL	Barbacoas	638	655	676	701	726	751	776	799	822	842	857	872	886	899	913	931
52083	7	RIO	Belén	104	105	110	116	121	126	129	130	130	129	126	123	119	115	109	105
52110	8	JUA	Buesaco	398	404	411	418	426	432	437	442	447	450	449	447	441	434	424	415
52694	9	JUA	Cartago	139	137	135	134	132	131	131	131	132	134	136	136	136	136	136	136
52240	10	CEN	Chachagüí	249	248	247	248	248	252	257	263	269	275	278	277	273	267	256	241
52203	11	RIO	Colón Genova	193	191	189	185	183	183	186	191	196	202	206	207	205	200	189	175
52207	12	OCC	Consaca	165	160	158	161	162	163	164	165	167	166	164	162	158	152	145	136
52210	13	EXP	Contadero	126	127	127	125	125	125	127	129	131	133	135	136	137	137	137	136
52215	14	EXP	Córdoba	249	252	256	261	263	264	263	261	258	251	245	238	229	220	212	205
52224	15	EXP	Cuaspud	154	154	154	152	152	151	152	154	156	158	160	161	161	161	159	157
52227	16	EXP	Cumbal	598	598	606	620	636	651	666	681	693	701	706	708	707	704	699	695
52233	17	COR	Cumbitara	217	222	228	231	236	244	252	262	274	286	296	307	317	324	332	338
52250	18	SAN	El Charco	540	558	578	599	624	654	690	731	775	815	851	881	903	919	928	929
52254	19	GUA	El Peñol	131	126	123	119	117	115	114	114	114	114	114	113	112	111	108	106
52256	20	COR	El Rosario	254	243	231	220	212	206	202	202	202	201	200	197	193	187	179	170
52258	21	RIO	El Tablón de Gómez	262	255	248	245	244	246	252	260	270	278	283	281	275	261	242	216
52260	22	GUA	El Tambo	262	259	259	260	260	258	255	250	246	239	231	222	213	203	194	186
52520	23	PAS	Francisco Pizarro	216	224	237	250	264	277	288	299	308	316	323	330	335	342	348	358
52287	24	EXP	Funes	122	117	113	110	109	109	109	111	113	115	115	115	114	111	107	101
52317	25	EXP	Guachucal	330	324	316	308	300	295	292	290	290	288	284	277	267	254	238	219
52320	26	SAB	Guaitarilla	259	257	254	250	248	244	242	241	239	236	231	223	214	201	187	172
52323	27	EXP	Gualmatán	95	96	98	99	102	102	102	103	101	100	99	98	95	93	91	90
52352	28	EXP	Illes	152	154	157	160	163	164	164	164	163	159	157	153	148	145	140	137
52354	29	SAB	Imués	137	132	128	124	120	118	115	115	114	113	112	109	105	101	96	89
52356	30	EXP	Ipiiales	2.045	2.031	2.062	2.104	2.150	2.198	2.250	2.306	2.362	2.411	2.452	2.500	2.547	2.595	2.653	2.722
52378	31	RIO	La Cruz	353	353	355	356	356	353	347	340	331	322	312	303	296	292	292	298
52381	32	CEN	La Florida	219	211	204	198	193	188	181	177	171	166	160	156	153	149	147	147
52385	33	GUA	La Llanada	128	126	127	129	128	126	122	117	110	104	97	93	92	92	95	102
52390	34	SAN	La Tola	196	208	214	217	221	227	234	246	258	272	284	296	308	318	326	333
52399	35	JUA	La Unión	520	514	508	502	496	492	489	486	484	481	475	465	452	437	420	399
52405	36	COR	Leiva	235	233	232	230	230	230	231	233	235	239	241	248	257	269	284	303
52411	37	OCC	Linares	227	214	198	183	172	165	163	164	168	171	174	174	172	166	159	147
52418	38	GUA	Los Andes	292	296	307	319	334	351	368	388	407	425	440	454	464	473	478	481
52427	39	TEL	Magüi Payan	321	336	355	376	396	416	434	449	464	476	486	497	505	514	523	535
52435	40	PIE	Mallama	178	174	169	164	161	160	158	157	157	157	156	154	153	150	148	146
52473	41	SAN	Mosquera	273	285	296	307	314	321	327	332	336	339	343	349	359	372	389	414
52480	42	CEN	Nariño	86	87	87	88	88	89	88	86	85	83	81	81	81	81	83	87
52490	43	SAN	Olaya Herrera	600	594	585	576	575	585	607	638	672	707	736	757	771	776	770	752
52506	44	SAB	Ospina	156	149	143	137	134	133	134	138	143	147	151	152	152	149	144	137
52540	45	COR	Policarpa	309	303	298	292	289	290	295	302	313	322	330	336	339	339	334	327
52560	46	EXP	Potosí	257	248	240	232	225	220	219	218	218	217	213	206	197	185	171	153
52565	47	ABA	Providencia	222	221	218	217	216	216	218	222	228	231	235	238	240	242	244	245
52573	48	EXP	Puerres	157	156	155	154	152	149	146	144	141	137	134	130	128	125	125	125
52585	49	EXP	Pupiales	341	337	329	322	314	309	307	307	307	309	310	309	307	304	298	291
52612	50	PIE	Ricarte	299	301	306	313	323	336	352	370	391	409	423	434	440	442	440	432
52621	51	TEL	Roberto Payán	354	359	362	364	368	376	386	400	419	437	455	474	491	507	522	534
52678	52	ABA	Samaniego	1.003	996	976	951	932	923	922	931	943	954	959	956	944	924	893	851
52685	53	RIO	San Bernardo	271	266	261	257	257	260	270	283	299	316	331	343	350	353	350	341
52687	54	JUA	San Lorenzo	351	350	349	350	351	354	357	362	367	370	371	369	363	354	340	323
52693	55	RIO	San Pablo	362	360	360	358	355	350	342	332	322	311	299	289	280	275	273	277
52683	56	OCC	Sandoná	448	438	428	421	416	415	418	425	433	440	446	447	445	438	428	413
52696	57	SAN	Santa Bárbara	339	339	338	337	336	333	328	324	319	313	308	305	304	304	307	314
52699	58	ABA	Santacruz	392	404	413	422	432	445	462	482	505	526	548	567	585	600	612	622
52720	59	SAB	Sapuyes	131	128	130	133	134	133	128	120	112	103	94	89	87	89	93	102
52786	60	COR	Taminango	342	344	347	354	359	361	363	363	361	357	351	345	340	335	331	332
52788	61	CEN	Tangua	197	194	192	190	188	187	187	186	185	183	181	177	170	164	155	147
52835	62	PAS	Tumaco	3.294	3.384	3.467	3.562	3.651	3.722	3.778	3.828	3.864	3.894	3.916	3.977	4.057	4.165	4.316	4.525
52838	63	SAB	Túquerres	768	771	779	790	797	800	798	793	784	770	753	734	712	689	666	647
52885	64	CEN	Yacuanquer	181	177	176	178	180	184	188	194	201	205	210	209	207	202	193	181
<b>TOTAL DEPARTAMENTO</b>				<b>30.077</b>	<b>30.054</b>	<b>30.123</b>	<b>30.274</b>	<b>30.502</b>	<b>30.806</b>	<b>31.186</b>	<b>31.651</b>	<b>32.128</b>	<b>32.513</b>	<b>32.764</b>	<b>32.938</b>	<b>32.988</b>	<b>32.938</b>	<b>32.804</b>	<b>32.649</b>

Fuente: DANE.

Las series de estimaciones de población aquí presentadas, están sujetas a ajustes de acuerdo con la disponibilidad de nueva información.

Fecha de actualización de la serie: jueves 12 de mayo de 2011.

IBS  
2018IBS  
2018IBS  
2018IBS  
2018IBS  
2018IBS  
2018

**PROYECCION DE POBLACION MUNICIPAL EN MENOR DE 20 AÑOS**  
**DEPARTAMENTO DE NARIÑO - AÑO 2005 - 2020**  
**Fuente: DANE, Subdirección de Salud Pública, Oficina de Epidemiología**

Código	#	Región	Municipios	2005	2006	2007	2008	2009	2010	2011	2012	2013	2014	2015	2016	2017	2018	2019	2020
52001	1	CEN	Pasto	143.770	143.623	143.311	142.843	142.410	141.940	141.422	140.824	140.139	139.350	138.442	137.423	136.286	135.064	133.779	132.425
52019	2	RIO	Albán	7.620	7.654	7.679	7.706	7.722	7.734	7.747	7.757	7.762	7.762	7.752	7.737	7.723	7.699	7.677	7.651
52022	3	EXP	Aldana	2.567	2.490	2.412	2.338	2.264	2.193	2.128	2.067	2.005	1.950	1.891	1.831	1.775	1.717	1.658	1.600
52036	4	OCC	Ancuyá	3.328	3.181	3.068	2.954	2.852	2.754	2.653	2.563	2.470	2.378	2.285	2.193	2.103	2.012	1.926	1.840
52051	5	JUA	Arboleda	2.802	2.739	2.686	2.649	2.608	2.574	2.538	2.504	2.478	2.443	2.404	2.363	2.314	2.277	2.221	2.180
52079	6	TEL	Barbacoas	16.373	16.679	16.997	17.314	17.628	17.946	18.254	18.556	18.863	19.168	19.467	19.768	20.067	20.374	20.685	21.007
52083	7	RIO	Belén	2.453	2.437	2.430	2.419	2.406	2.389	2.361	2.330	2.294	2.254	2.221	2.186	2.158	2.126	2.101	2.073
52110	8	JUA	Buesaco	9.145	9.133	9.116	9.102	9.081	9.056	9.022	8.991	8.949	8.915	8.876	8.841	8.801	8.767	8.735	8.707
52694	9	JUA	Cartago	3.052	3.034	3.017	3.001	2.984	2.967	2.952	2.939	2.926	2.913	2.898	2.878	2.856	2.833	2.810	2.787
52240	10	CEN	Chachagüí	5.353	5.325	5.297	5.272	5.244	5.216	5.187	5.153	5.126	5.085	5.041	4.993	4.944	4.888	4.843	4.791
52203	11	RIO	Colón Genova	3.961	3.931	3.894	3.858	3.825	3.796	3.767	3.742	3.715	3.684	3.647	3.606	3.560	3.512	3.459	3.408
52207	12	OCC	Consaca	3.910	3.827	3.761	3.691	3.624	3.548	3.470	3.390	3.305	3.213	3.125	3.037	2.950	2.857	2.773	2.684
52210	13	EXP	Contadero	2.943	2.943	2.938	2.929	2.923	2.915	2.907	2.904	2.898	2.885	2.877	2.860	2.848	2.835	2.818	2.802
52215	14	EXP	Córdoba	5.506	5.430	5.345	5.267	5.181	5.088	4.993	4.893	4.796	4.697	4.603	4.516	4.427	4.349	4.277	4.202
52224	15	EXP	Cuaspad	3.586	3.570	3.548	3.526	3.508	3.485	3.464	3.444	3.428	3.406	3.386	3.364	3.337	3.309	3.282	3.252
52227	16	EXP	Cumbal	13.210	13.270	13.349	13.441	13.534	13.611	13.682	13.741	13.788	13.835	13.875	13.913	13.950	13.993	14.030	14.069
52233	17	COR	Cumbitara	5.045	5.166	5.289	5.407	5.529	5.651	5.780	5.907	6.041	6.175	6.308	6.438	6.570	6.694	6.822	6.953
52250	18	SAN	El Charco	14.085	14.492	14.904	15.330	15.769	16.219	16.689	17.172	17.671	18.164	18.658	19.151	19.645	20.152	20.669	21.201
52254	19	GUA	El Peñol	2.684	2.632	2.586	2.539	2.498	2.458	2.414	2.379	2.339	2.297	2.253	2.214	2.171	2.130	2.088	2.046
52256	20	COR	El Rosario	5.220	5.066	4.911	4.768	4.638	4.509	4.384	4.271	4.164	4.050	3.937	3.816	3.706	3.586	3.474	3.362
52258	21	RIO	El Tablón de Gómez	6.180	6.057	5.941	5.831	5.723	5.608	5.496	5.382	5.269	5.148	5.018	4.878	4.742	4.598	4.455	4.317
52260	22	GUA	El Tambo	5.781	5.628	5.481	5.332	5.181	5.030	4.883	4.728	4.577	4.430	4.289	4.152	4.022	3.894	3.774	3.660
52520	23	PAS	Francisco Pizarro	5.815	5.962	6.112	6.262	6.409	6.554	6.696	6.830	6.963	7.104	7.243	7.387	7.538	7.697	7.856	8.020
52287	24	EXP	Funes	2.645	2.597	2.555	2.521	2.481	2.444	2.407	2.370	2.335	2.298	2.258	2.217	2.174	2.130	2.085	2.041
52317	25	EXP	Guachucal	6.442	6.261	6.079	5.894	5.719	5.546	5.382	5.219	5.069	4.910	4.751	4.598	4.444	4.292	4.141	4.000
52320	26	SAB	Guaitrilla	5.429	5.272	5.113	4.957	4.804	4.648	4.503	4.357	4.218	4.080	3.940	3.801	3.667	3.540	3.412	3.298
52323	27	EXP	Gualmatán	2.108	2.095	2.071	2.048	2.027	1.999	1.967	1.948	1.912	1.886	1.860	1.825	1.797	1.772	1.745	1.726
52352	28	EXP	Iles	3.219	3.188	3.155	3.126	3.101	3.066	3.034	3.002	2.962	2.926	2.893	2.862	2.831	2.807	2.782	2.761
52354	29	SAB	Imués	3.013	2.916	2.816	2.727	2.633	2.548	2.462	2.383	2.304	2.225	2.149	2.073	1.998	1.928	1.850	1.787
52356	30	EXP	Ipiiales	44.540	45.059	45.691	46.331	46.953	47.544	48.108	48.641	49.152	49.636	50.087	50.512	50.912	51.286	51.646	51.984
52378	31	RIO	La Cruz	6.759	6.671	6.596	6.517	6.429	6.341	6.249	6.156	6.057	5.960	5.875	5.789	5.718	5.648	5.570	5.512
52381	32	CEN	La Florida	4.414	4.255	4.100	3.953	3.819	3.695	3.571	3.461	3.361	3.264	3.179	3.095	3.023	2.958	2.899	2.850
52385	33	GUA	La Llanada	2.748	2.690	2.641	2.595	2.542	2.491	2.439	2.382	2.325	2.272	2.220	2.174	2.131	2.091	2.048	2.011
52390	34	SAN	La Tola	4.784	4.955	5.107	5.266	5.430	5.603	5.796	6.007	6.231	6.460	6.701	6.944	7.196	7.454	7.717	7.994
52399	35	JUA	La Unión	10.968	10.745	10.521	10.295	10.073	9.853	9.634	9.420	9.205	8.993	8.780	8.567	8.356	8.146	7.944	7.746
52405	36	COR	Leiva	5.625	5.685	5.745	5.810	5.876	5.944	6.008	6.081	6.147	6.221	6.276	6.340	6.396	6.450	6.500	6.552
52411	37	OCC	Linares	4.378	4.234	4.102	3.976	3.863	3.752	3.658	3.564	3.479	3.390	3.289	3.195	3.088	2.982	2.878	2.772
52418	38	GUA	Los Andes	8.548	8.753	8.960	9.172	9.374	9.572	9.764	9.945	10.121	10.293	10.455	10.616	10.771	10.933	11.082	11.240
52427	39	TEL	Magüi Payán	8.642	8.861	9.088	9.311	9.531	9.747	9.954	10.158	10.362	10.575	10.790	11.013	11.244	11.486	11.737	11.995
52435	40	PIE	Mallama	4.255	4.171	4.081	3.996	3.910	3.829	3.739	3.653	3.570	3.484	3.401	3.309	3.224	3.135	3.047	2.959
52473	41	SAN	Mosquera	6.624	6.786	6.942	7.101	7.260	7.424	7.591	7.765	7.942	8.129	8.314	8.513	8.723	8.931	9.149	9.372
52480	42	CEN	Nariño	1.664	1.658	1.655	1.650	1.646	1.641	1.637	1.631	1.626	1.623	1.623	1.623	1.620	1.622	1.623	1.622
52490	43	SAN	Olaya Herrera	15.230	15.340	15.439	15.541	15.646	15.754	15.874	16.000	16.124	16.228	16.300	16.348	16.380	16.403	16.413	16.421
52506	44	SAB	Ospina	3.094	3.048	3.007	2.973	2.940	2.912	2.885	2.862	2.839	2.809	2.774	2.736	2.693	2.647	2.599	2.551
52540	45	COR	Policarpa	6.329	6.319	6.318	6.326	6.342	6.360	6.384	6.417	6.452	6.478	6.497	6.507	6.513	6.506	6.505	6.489
52560	46	EXP	Potosí	5.277	5.104	4.918	4.744	4.578	4.413	4.268	4.122	3.985	3.852	3.710	3.574	3.437	3.309	3.182	3.060
52565	47	ABA	Providencia	5.179	5.193	5.198	5.205	5.207	5.210	5.211	5.213	5.215	5.210	5.198	5.183	5.168	5.143	5.118	5.091
52573	48	EXP	Puerres	3.356	3.296	3.233	3.170	3.107	3.043	2.982	2.919	2.859	2.798	2.739	2.683	2.629	2.575	2.518	2.466
52585	49	EXP	Pupiales	6.890	6.794	6.695	6.599	6.497	6.406	6.320	6.234	6.160	6.081	5.998	5.912	5.815	5.724	5.625	5.523
52612	50	PIE	Ricaurte	7.479	7.597	7.726	7.856	7.985	8.113	8.244	8.367	8.489	8.605	8.707	8.806	8.896	8.984	9.069	9.152
52621	51	TEL	Samaniego	8.821	8.997	9.171	9.346	9.533	9.722	9.921	10.134	10.358	10.587	10.817	11.049	11.291	11.529	11.771	12.006
52678	52	ABA	Samaniego	21.617	21.327	20.962	20.592	20.228	19.884	19.558	19.252	18.962	18.665	18.350	18.018	17.688	17.358	17.035	16.716
52685	53	RIO	San Bernardo	5.367	5.410	5.470	5.541	5.618	5.695	5.782	5.871	5.965	6.047	6.117	6.174	6.227	6.272	6.309	6.339
52687	54	JUA	San Lorenzo	7.804	7.735	7.667	7.605	7.546	7.483	7.423	7.362	7.300	7.237	7.167	7.096	7.022	6.948	6.869	6.796
52693	55	RIO	San Pablo	6.941	6.801	6.672	6.550	6.421	6.287	6.151	6.022	5.886	5.759	5.642	5.526	5.416	5.316	5.211	5.115
52683	56	OCC	Sandoná	9.336	9.218	9.117	9.020	8.921	8.822	8.718	8.622	8.523	8.416	8.291	8.164	8.027	7.880	7.736	7.597
52696	57	SAN	Santa Bárbara	8.451	8.365	8.285	8.193	8.102	8.014	7.927	7.834	7.751	7.668	7.597	7.524	7.452	7.383	7.313	7.240
52699	58	ABA	Santacruz	9.129	9.366	9.594	9.828	10.062	10.304	10.553	10.815	11.084	11.349	11.618	11.882	12.144	12.409	12.672	12.947

IBS  
2018IBS  
2018IBS  
2018IBS  
2018IBS  
2018IBS  
2018

**PROYECCIONES DE POBLACION MUNICIPAL DE 15 A 49 AÑOS**  
**DEPARTAMENTO DE NARIÑO - AÑO 2005 - 2020**  
**Fuente: DANE, Subdirección de Salud Pública, Oficina de Epidemiología**

Codigo	#	Región	Municipios	2005	2006	2007	2008	2009	2010	2011	2012	2013	2014	2015	2016	2017	2018	2019	2020
52001	1	CEN	Pasto	210.376	214.344	218.198	221.901	225.528	229.103	232.640	236.091	239.393	242.476	245.285	247.804	249.983	251.859	253.448	254.828
52019	2	RIO	Albán	9.898	10.019	10.146	10.270	10.401	10.526	10.657	10.787	10.908	11.026	11.134	11.235	11.330	11.414	11.488	11.548
52022	3	EXP	Aldana	3.570	3.541	3.498	3.462	3.422	3.375	3.338	3.298	3.251	3.206	3.150	3.093	3.032	2.968	2.899	2.834
52036	4	OCC	Ancuyá	4.648	4.513	4.417	4.320	4.231	4.146	4.062	3.987	3.899	3.816	3.734	3.634	3.545	3.442	3.341	3.237
52051	5	JUA	Arboleda	3.946	3.942	3.940	3.927	3.919	3.913	3.914	3.921	3.931	3.936	3.942	3.941	3.934	3.912	3.897	3.870
52079	6	TEL	Barbacoas	14.198	14.598	15.007	15.439	15.872	16.326	16.802	17.285	17.793	18.290	18.773	19.270	19.754	20.241	20.746	21.264
52083	7	RIO	Belén	3.322	3.391	3.465	3.546	3.618	3.687	3.749	3.809	3.855	3.897	3.931	3.956	3.972	3.980	3.983	3.973
52110	8	JUA	Buesaco	10.514	10.741	10.965	11.195	11.414	11.634	11.861	12.088	12.317	12.528	12.721	12.890	13.036	13.162	13.269	13.374
52694	9	JUA	Cartago	3.392	3.440	3.488	3.525	3.567	3.618	3.660	3.706	3.759	3.810	3.853	3.897	3.931	3.964	3.990	4.023
52240	10	CEN	Chachagüí	6.421	6.506	6.587	6.670	6.762	6.852	6.950	7.048	7.148	7.230	7.304	7.371	7.419	7.453	7.469	7.457
52203	11	RIO	Colón Genova	4.674	4.735	4.801	4.855	4.913	4.972	5.045	5.117	5.185	5.248	5.308	5.356	5.391	5.412	5.416	5.408
52207	12	OCC	Consaca	5.028	5.004	4.993	4.974	4.955	4.934	4.915	4.897	4.872	4.840	4.796	4.750	4.692	4.623	4.547	4.464
52210	13	EXP	Confadero	3.031	3.058	3.081	3.102	3.131	3.159	3.198	3.235	3.270	3.311	3.341	3.377	3.401	3.431	3.454	3.471
52215	14	EXP	Córdoba	6.833	6.968	7.092	7.209	7.322	7.418	7.511	7.590	7.655	7.706	7.739	7.760	7.762	7.759	7.739	7.730
52224	15	EXP	Cuaspud	3.689	3.731	3.761	3.801	3.838	3.872	3.911	3.960	4.006	4.049	4.089	4.127	4.156	4.177	4.196	4.210
52227	16	EXP	Cumbal	15.623	16.048	16.495	16.950	17.418	17.881	18.359	18.847	19.316	19.764	20.178	20.569	20.923	21.248	21.547	21.843
52233	17	COR	Cumbitara	5.191	5.364	5.544	5.723	5.919	6.125	6.348	6.579	6.824	7.074	7.329	7.587	7.842	8.103	8.360	8.612
52250	18	SAN	El Charco	11.865	12.419	12.995	13.603	14.256	14.946	15.689	16.474	17.288	18.122	18.967	19.832	20.700	21.568	22.434	23.275
52254	19	GUA	El Peñol	3.489	3.491	3.483	3.478	3.467	3.463	3.449	3.441	3.426	3.405	3.386	3.361	3.334	3.307	3.276	3.245
52256	20	COR	El Rosario	5.959	5.953	5.925	5.892	5.858	5.830	5.801	5.777	5.749	5.709	5.671	5.614	5.552	5.473	5.394	5.304
52258	21	RIO	El Tablón de Gómez	6.877	6.831	6.787	6.745	6.708	6.687	6.681	6.677	6.680	6.662	6.643	6.600	6.537	6.450	6.336	6.187
52260	22	GUA	El Tambo	7.175	7.122	7.074	7.013	6.953	6.887	6.820	6.749	6.671	6.581	6.479	6.373	6.255	6.134	6.013	5.885
52520	23	PAS	Francisco Pizarro	5.008	5.205	5.421	5.646	5.877	6.116	6.358	6.601	6.833	7.082	7.324	7.571	7.818	8.073	8.338	8.612
52287	24	EXP	Funes	3.377	3.365	3.349	3.333	3.320	3.300	3.289	3.283	3.264	3.252	3.237	3.223	3.203	3.180	3.143	3.106
52317	25	EXP	Guachucal	8.898	8.905	8.900	8.893	8.882	8.865	8.859	8.836	8.805	8.756	8.679	8.593	8.473	8.328	8.168	8.000
52320	26	SAB	Guaitrilla	6.839	6.785	6.721	6.659	6.591	6.517	6.451	6.386	6.307	6.226	6.139	6.042	5.935	5.811	5.681	5.542
52323	27	EXP	Gualmatán	2.778	2.799	2.823	2.848	2.863	2.879	2.905	2.913	2.932	2.935	2.943	2.947	2.939	2.937	2.929	2.920
52352	28	EXP	Iles	3.934	4.019	4.107	4.198	4.282	4.358	4.431	4.503	4.559	4.615	4.660	4.700	4.737	4.770	4.797	4.821
52354	29	SAB	Imués	3.590	3.534	3.468	3.409	3.341	3.280	3.217	3.164	3.107	3.049	2.990	2.933	2.869	2.806	2.736	2.665
52356	30	EXP	Ipiales	57.446	58.867	60.388	61.896	63.417	64.955	66.556	68.188	69.829	71.438	73.000	74.555	76.058	77.537	79.072	80.685
52378	31	RIO	La Cruz	9.168	9.266	9.356	9.438	9.516	9.575	9.628	9.680	9.725	9.757	9.771	9.768	9.756	9.740	9.750	9.766
52381	32	CEN	La Florida	5.793	5.692	5.571	5.454	5.341	5.231	5.140	5.050	4.970	4.899	4.827	4.766	4.708	4.661	4.621	4.599
52385	33	GUA	La Llanada	3.432	3.381	3.338	3.292	3.244	3.188	3.132	3.071	3.017	2.954	2.896	2.833	2.778	2.731	2.694	2.670
52390	34	SAN	La Tola	3.747	3.946	4.136	4.334	4.540	4.749	4.983	5.229	5.486	5.756	6.035	6.328	6.637	6.941	7.260	7.577
52399	35	JUA	La Unión	14.247	14.212	14.172	14.124	14.067	14.002	13.934	13.860	13.774	13.670	13.561	13.434	13.295	13.137	12.971	12.787
52405	36	COR	Leiva	5.693	5.779	5.867	5.946	6.032	6.116	6.212	6.318	6.420	6.532	6.636	6.749	6.865	6.988	7.130	7.292
52411	37	OCC	Linares	5.989	5.905	5.808	5.713	5.613	5.529	5.449	5.365	5.287	5.215	5.134	5.065	4.982	4.896	4.804	4.686
52418	38	GUA	Los Andes	6.718	6.807	6.918	7.055	7.193	7.361	7.527	7.707	7.899	8.092	8.284	8.479	8.677	8.871	9.067	9.251
52427	39	TEL	Magüi Payan	7.442	7.754	8.076	8.425	8.781	9.138	9.510	9.873	10.248	10.621	10.992	11.375	11.757	12.146	12.542	12.960
52435	40	PIE	Mallama	4.331	4.260	4.183	4.115	4.048	3.985	3.925	3.875	3.823	3.774	3.725	3.675	3.631	3.582	3.531	3.477
52473	41	SAN	Mosquera	5.531	5.767	6.016	6.272	6.532	6.797	7.070	7.352	7.632	7.918	8.201	8.498	8.806	9.111	9.447	9.810
52480	42	CEN	Nariño	2.179	2.233	2.288	2.346	2.395	2.445	2.484	2.519	2.551	2.576	2.603	2.631	2.659	2.688	2.723	2.760
52490	43	SAN	Olaya Herrera	12.633	12.860	13.081	13.302	13.552	13.834	14.160	14.516	14.885	15.262	15.620	15.980	16.306	16.605	16.865	17.091
52506	44	SAB	Ospina	4.361	4.392	4.402	4.412	4.419	4.429	4.451	4.478	4.508	4.530	4.547	4.563	4.572	4.568	4.555	4.533
52540	45	COR	Polcarpa	7.227	7.426	7.623	7.817	8.012	8.223	8.448	8.679	8.911	9.136	9.358	9.572	9.757	9.931	10.096	10.242
52560	46	EXP	Potosí	6.724	6.765	6.778	6.781	6.778	6.763	6.774	6.765	6.758	6.733	6.696	6.635	6.562	6.467	6.355	6.222
52565	47	ABA	Providencia	5.329	5.367	5.394	5.432	5.460	5.494	5.544	5.601	5.659	5.717	5.768	5.818	5.864	5.905	5.944	5.981
52573	48	EXP	Puerres	4.341	4.337	4.319	4.306	4.285	4.256	4.233	4.204	4.181	4.140	4.104	4.055	4.012	3.958	3.917	3.873
52585	49	EXP	Pupiales	9.580	9.671	9.757	9.831	9.896	9.960	10.024	10.089	10.147	10.189	10.207	10.217	10.200	10.168	10.123	10.085
52612	50	PIE	Ricaurte	7.062	7.255	7.454	7.658	7.866	8.126	8.396	8.682	8.981	9.269	9.556	9.829	10.088	10.341	10.581	10.801
52621	51	TEL	Roberto Payán	7.912	8.221	8.530	8.851	9.182	9.515	9.867	10.227	10.594	10.970	11.359	11.761	12.168	12.576	12.991	13.393
52678	52	ABA	Samaniego	25.642	25.711	25.680	25.624	25.585	25.587	25.633	25.710	25.791	25.836	25.819	25.747	25.609	25.412	25.197	24.979
52685	53	RIO	San Bernardo	7.563	7.796	8.015	8.225	8.437	8.664	8.920	9.184	9.462	9.743	10.016	10.294	10.559	10.809	11.044	11.256
52687	54	JUA	San Lorenzo	8.929	9.080	9.221	9.364	9.507	9.659	9.815	9.983	10.136	10.280	10.407	10.520	10.608	10.673	10.712	10.747
52693	55	RIO	San Pablo	9.414	9.448	9.478	9.495	9.495	9.498	9.486	9.475	9.456	9.424	9.378	9.313	9.248	9.171	9.110	9.063
52683	56	OCC	Sandoná	13.040	13.084	13.137	13.184	13.232	13.286	13.346	13.406	13.465	13.505	13.534	13.538	13.517	13.480	13.423	13.358
52696	57	SAN	Santa Bárbara	6.937	6.958	6.992	7.015	7.045	7.044	7.054	7.048	7.033	7.014	6.996	6.980	6.979	6.978	6.979	6.998
52699	58	ABA	Santacruz	9.393	9.743	10.096	10.453	10.835	11.242	11.682	12.153								

IBS  
2018IBS  
2018IBS  
2018IBS  
2018IBS  
2018IBS  
2018

**PROYECCIONES DE POBLACION MUNICIPAL POR GRUPOS QUINQUENALES DE EDAD  
DEPARTAMENTO DE NARIÑO - AÑO 2019**

Fuente: DANE, Subdirección de Salud Pública, Oficina de Epidemiología

Codigo	#	Región	Municipios	0-4	5-9	10-14	15-19	20-24	25-29	30-34	35-39	40-44	45-49	50-54	55-59	60-64	65-69	70-74	75-79	80 Y MÁS	TOTAL
52001	1	CEN	Pasto	30.558	31.929	34.343	36.949	39.285	38.275	38.389	38.247	33.065	29.238	29.070	23.914	18.433	13.953	10.455	7.182	7.169	<b>460.454</b>
52019	2	RIO	Albán	1.813	1.854	1.942	2.068	2.076	1.806	1.578	1.374	1.356	1.230	1.292	1.207	1.046	915	680	492	550	<b>23.279</b>
52022	3	EXP	Aldana	404	406	415	433	425	407	419	412	422	381	407	321	268	222	165	121	137	<b>5.765</b>
52036	4	OCC	Ancuyá	452	462	486	526	521	470	474	484	466	400	402	320	264	228	183	126	147	<b>6.411</b>
52051	5	JUA	Arboleda	536	526	552	607	606	526	568	605	497	488	500	439	366	225	201	155	183	<b>7.580</b>
52079	6	TEL	Barbacoas	5.679	5.340	5.016	4.650	4.124	3.421	2.759	2.350	1.936	1.506	1.346	1.015	759	505	348	250	302	<b>41.306</b>
52083	7	RIO	Belén	504	523	531	543	606	589	521	573	533	618	573	476	365	309	252	201	177	<b>7.894</b>
52110	8	JUA	Buesaco	2.263	2.212	2.138	2.122	2.143	2.043	1.904	1.821	1.723	1.513	1.452	1.162	986	842	778	523	604	<b>26.229</b>
52694	9	JUA	Cartago	726	703	695	686	634	590	588	592	532	368	345	274	249	220	182	138	167	<b>7.689</b>
52240	10	CEN	Chachagüí	1.197	1.197	1.188	1.261	1.309	1.153	1.075	1.001	924	746	681	564	489	442	357	273	282	<b>14.139</b>
52203	11	RIO	Colón Genova	849	851	834	925	963	847	818	747	631	485	515	413	340	308	287	202	254	<b>10.269</b>
52207	12	OCC	Consaca	674	686	694	719	717	626	585	683	632	585	548	435	348	307	296	225	236	<b>8.996</b>
52210	13	EXP	Contadero	735	703	692	688	627	537	482	405	378	337	303	254	237	211	193	120	149	<b>7.051</b>
52215	14	EXP	Córdoba	1.103	1.081	1.042	1.051	1.152	1.210	1.165	1.138	1.077	946	874	670	501	368	285	218	232	<b>14.113</b>
52224	15	EXP	Cuaspud	872	820	793	797	736	648	583	502	480	450	423	366	341	301	278	176	209	<b>8.775</b>
52227	16	EXP	Cumbal	3.534	3.486	3.512	3.498	3.490	3.262	3.093	3.147	2.588	2.469	2.179	1.577	1.304	1.147	925	623	658	<b>40.492</b>
52233	17	COR	Cumbitara	1.779	1.700	1.676	1.667	1.518	1.305	1.167	977	913	813	731	617	577	509	470	293	359	<b>17.071</b>
52250	18	SAN	El Charco	6.023	5.277	4.725	4.644	4.442	3.707	3.185	2.608	2.301	1.547	1.147	864	671	515	359	213	297	<b>42.525</b>
52254	19	GUA	El Peñol	514	510	525	539	520	479	491	494	386	367	363	307	230	196	177	117	140	<b>6.355</b>
52256	20	COR	El Rosario	902	854	834	884	885	811	850	821	643	500	449	335	288	212	153	128	121	<b>9.670</b>
52258	21	RIO	El Tablón de Gómez	1.131	1.090	1.051	1.183	1.206	938	837	807	711	654	612	473	425	379	305	219	235	<b>12.256</b>
52260	22	GUA	El Tambo	925	936	946	967	1.008	961	847	789	751	690	666	548	445	348	274	209	221	<b>11.531</b>
52520	23	PAS	Francisco Pizarro	2.191	2.006	1.890	1.769	1.611	1.384	1.116	972	846	640	629	520	390	369	258	163	206	<b>16.960</b>
52287	24	EXP	Funes	536	514	507	528	515	445	441	466	403	345	320	292	235	227	205	150	162	<b>6.291</b>
52317	25	EXP	Guachucal	955	996	1.031	1.159	1.269	1.218	1.208	1.116	1.112	1.086	1.038	759	620	538	389	301	328	<b>15.123</b>
52320	26	SAB	Guaitarilla	823	840	834	915	997	916	820	710	667	656	678	624	527	413	366	267	277	<b>11.330</b>
52323	27	EXP	Gualmatán	420	428	443	454	471	456	406	375	387	380	354	288	246	201	175	141	160	<b>5.785</b>
52352	28	EXP	Iles	710	697	682	693	760	782	726	696	591	549	506	438	341	284	225	170	188	<b>9.038</b>
52354	29	SAB	Imués	470	458	449	473	462	403	379	376	351	292	321	313	274	222	212	148	173	<b>5.776</b>
52356	30	EXP	Ipiales	12.470	12.584	13.275	13.317	12.620	11.744	11.113	11.126	10.145	9.007	8.923	7.198	5.777	4.282	3.292	2.253	2.407	<b>151.533</b>
52378	31	RIO	La Cruz	1.255	1.367	1.484	1.464	1.511	1.600	1.510	1.398	1.229	1.038	1.056	851	739	581	501	330	391	<b>18.305</b>
52381	32	CEN	La Florida	689	721	750	739	729	715	688	681	577	492	514	469	432	341	287	196	222	<b>9.242</b>
52385	33	GUA	La Llanada	472	517	566	493	433	434	369	353	302	310	258	231	218	170	138	80	132	<b>5.476</b>
52390	34	SAN	La Tola	2.243	2.033	1.785	1.656	1.438	1.211	1.062	696	703	494	381	330	255	180	156	88	117	<b>14.828</b>
52399	35	JUA	La Unión	1.938	1.954	1.977	2.075	2.141	1.997	1.867	1.729	1.678	1.484	1.468	1.311	1.067	896	657	475	556	<b>25.270</b>
52405	36	COR	Leiva	1.768	1.649	1.619	1.464	1.175	1.060	1.015	957	817	642	625	495	446	330	247	170	195	<b>14.674</b>
52411	37	OCC	Linares	691	690	714	783	754	646	729	733	638	521	464	441	362	361	312	238	281	<b>9.358</b>
52418	38	GUA	Los Andes	3.077	2.850	2.699	2.456	1.976	1.379	1.013	883	759	601	566	503	446	539	385	308	425	<b>20.865</b>
52427	39	TEL	Magüí Payán	3.319	2.982	2.789	2.647	2.443	2.102	1.673	1.448	1.264	965	952	783	573	532	370	233	298	<b>25.373</b>
52435	40	PIE	Mallama	785	752	762	748	663	548	474	415	357	326	272	258	230	200	144	116	139	<b>7.189</b>
52473	41	SAN	Mosquera	2.532	2.377	2.240	2.000	1.760	1.653	1.427	1.049	905	653	464	317	275	229	157	110	156	<b>18.304</b>
52480	42	CEN	Nariño	375	400	432	416	412	435	427	385	329	319	315	257	175	161	128	87	92	<b>5.145</b>
52490	43	SAN	Olaya Herrera	4.612	4.090	3.851	3.860	3.404	2.618	2.337	1.961	1.579	1.106	953	671	548	437	294	173	265	<b>32.759</b>
52506	44	SAB	Ospina	628	617	645	709	708	613	664	708	583	570	585	512	429	261	234	181	214	<b>8.861</b>
52540	45	COR	Policarpa	1.688	1.600	1.562	1.655	1.657	1.514	1.592	1.538	1.204	936	841	627	539	396	287	241	227	<b>18.104</b>
52560	46	EXP	Potosí	805	794	751	832	935	912	984	1.018	897	777	698	535	458	434	350	267	268	<b>11.715</b>
52565	47	ABA	Providencia	1.281	1.283	1.311	1.243	1.064	877	790	685	665	620	601	587	655	667	641	402	482	<b>13.854</b>
52573	48	EXP	Puerres	616	629	645	628	605	593	554	525	536	476	486	411	358	312	279	205	255	<b>8.113</b>
52585	49	EXP	Pupiales	1.364	1.374	1.407	1.480	1.461	1.427	1.486	1.471	1.482	1.316	1.381	1.061	876	718	533	389	449	<b>19.675</b>
52612	50	PIE	Ricaurte	2.485	2.249	2.142	2.193	2.076	1.681	1.443	1.337	1.108	743	704	518	488	399	323	202	271	<b>20.362</b>
52621	51	TEL	Roberto Payán	3.468	2.955	2.714	2.634	2.299	1.979	1.880	1.658	1.418	1.123	914	704	461	458	324	228	216	<b>25.433</b>
52678	52	ABA	Samaniego	4.272	4.183	4.160	4.420	4.317	3.830	3.596	3.132	3.278	2.624	2.850	2.091	1.977	1.518	1.264	783	883	<b>49.178</b>
52685	53	RIO	San Bernardo	1.524	1.496	1.565	1.724	1.714	1.488	1.611	1.715	1.408	1.384	1.415	1.245	1.037	634	572	442	518	<b>21.492</b>
52687	54	JUA	San Lorenzo	1.818	1.736	1.633	1.682	1.757	1.668	1.615	1.561	1.319	1.110	1.081	862	759	613	489	338	362	<b>20.403</b>
52693	55	RIO	San Pablo	1.174	1.279	1.389	1.369	1.412	1.495	1.411	1.306	1.148	969	986	795	690	543	469	309	365	<b>17.109</b>
52683	56	OCC	Sandoná	1.817	1.856	1.951	2.112	2.092	1.893	1.902	1.944	1.870	1.610	1.616	1.286	1.059	916	737	507	591	<b>25.759</b>
52696	57	SAN	Santa Bárbara	2.129	1.885	1.728	1.571	1.358	1.211	1.012	795	633	399	334	315	255	345	247	114	155	<b>14.486</b>
52699	58	ABA	Santacruz	3.352	3.163	3.084	3.073	2.832	2.460	2.226	1.867	1.728	1.519	1.353	1.130	1.059	938				





**PROYECCIONES DE POBLACION TOTAL POR MUNICIPIO  
DEPARTAMENTO DE NARIÑO - AÑO 2005 - 2020**  
Fuente: DANE, Subdirección de Salud Pública, Oficina de Epidemiología

Código	#	Región	Municipios	2005	2006	2007	2008	2009	2010	2011	2012	2013	2014	2015	2016	2017	2018	2019	2020
52001	1	CEN	Pasto	382.422	388.354	394.254	400.055	405.882	411.697	417.484	423.217	428.890	434.486	439.993	445.409	450.645	455.678	460.454	464.967
52019	2	RIO	Albán	19.303	19.557	19.837	20.125	20.411	20.688	20.980	21.270	21.558	21.849	22.131	22.422	22.711	22.999	23.279	23.541
52022	3	EXP	Aldana	6.850	6.779	6.700	6.623	6.548	6.467	6.397	6.320	6.236	6.163	6.085	6.004	5.929	5.855	5.765	5.685
52036	4	OCC	Ancuyá	8.991	8.721	8.526	8.321	8.139	7.962	7.776	7.607	7.424	7.249	7.083	6.905	6.745	6.572	6.411	6.244
52051	5	JUA	Arboleda	7.443	7.456	7.468	7.480	7.492	7.503	7.513	7.523	7.533	7.542	7.550	7.558	7.566	7.573	7.580	7.586
52079	6	TEL	Barbacoas	30.270	30.996	31.689	32.402	33.114	33.866	34.627	35.406	36.214	37.038	37.851	38.708	39.564	40.429	41.306	42.193
52083	7	RIO	Belén	6.587	6.666	6.760	6.850	6.947	7.046	7.133	7.230	7.323	7.419	7.518	7.612	7.715	7.801	7.894	7.970
52110	8	JUA	Buesaco	22.233	22.489	22.756	23.038	23.321	23.602	23.887	24.179	24.466	24.767	25.063	25.362	25.653	25.947	26.229	26.505
52694	9	JUA	Cartago	7.051	7.098	7.150	7.200	7.257	7.306	7.348	7.392	7.447	7.492	7.539	7.588	7.613	7.657	7.689	7.724
52240	10	CEN	Chachagüí	12.792	12.923	13.013	13.114	13.211	13.308	13.408	13.504	13.606	13.692	13.784	13.876	13.967	14.045	14.139	14.202
52203	11	RIO	Colón Genova	9.658	9.733	9.775	9.825	9.862	9.914	9.959	10.005	10.052	10.084	10.127	10.168	10.206	10.238	10.269	10.296
52207	12	OCC	Consaca	10.287	10.201	10.121	10.032	9.942	9.852	9.759	9.674	9.582	9.485	9.386	9.296	9.201	9.099	8.996	8.887
52210	13	EXP	Contadero	6.667	6.700	6.727	6.748	6.785	6.812	6.839	6.875	6.896	6.925	6.954	6.973	7.003	7.035	7.051	7.080
52215	14	EXP	Córdoba	13.499	13.565	13.628	13.687	13.743	13.795	13.844	13.889	13.932	13.970	14.006	14.037	14.066	14.091	14.113	14.131
52224	15	EXP	Cuspué	8.101	8.146	8.187	8.250	8.307	8.348	8.395	8.447	8.495	8.546	8.592	8.645	8.689	8.727	8.775	8.810
52227	16	EXP	Cumbal	30.996	31.580	32.221	32.863	33.531	34.186	34.858	35.540	36.224	36.926	37.635	38.349	39.066	39.791	40.492	41.205
52233	17	COR	Cumbitara	11.425	11.753	12.105	12.456	12.826	13.199	13.590	13.982	14.385	14.807	15.239	15.681	16.129	16.598	17.071	17.550
52250	18	SAN	El Charco	25.733	26.729	27.681	28.673	29.711	30.785	31.911	33.085	34.300	35.556	36.856	38.207	39.600	41.042	42.525	44.035
52254	19	GUA	El Peñol	6.851	6.808	6.770	6.740	6.704	6.683	6.642	6.616	6.581	6.539	6.500	6.468	6.430	6.383	6.355	6.311
52256	20	COR	El Rosario	11.368	11.283	11.173	11.055	10.944	10.826	10.701	10.575	10.455	10.323	10.201	10.063	9.938	9.801	9.670	9.536
52258	21	RIO	El Tablón de Gómez	13.991	13.854	13.732	13.615	13.490	13.366	13.247	13.122	13.003	12.881	12.757	12.630	12.515	12.388	12.256	12.111
52260	22	GUA	El Tambo	14.146	13.946	13.760	13.564	13.373	13.186	13.006	12.817	12.638	12.448	12.271	12.086	11.901	11.720	11.531	11.344
52520	23	PAS	Francisco Pizarro	11.029	11.406	11.767	12.132	12.510	12.910	13.313	13.723	14.143	14.585	15.039	15.497	15.975	16.461	16.960	17.455
52287	24	EXP	Funes	6.991	6.931	6.884	6.839	6.788	6.734	6.685	6.645	6.593	6.546	6.498	6.452	6.402	6.354	6.291	6.239
52317	25	EXP	Guachucal	16.837	16.708	16.595	16.481	16.375	16.258	16.152	16.029	15.912	15.783	15.652	15.542	15.410	15.269	15.123	14.979
52320	26	SAB	Guaitarilla	13.712	13.493	13.314	13.158	12.991	12.821	12.661	12.498	12.335	12.166	12.011	11.845	11.681	11.508	11.330	11.156
52323	27	EXP	Gualmatán	5.673	5.686	5.698	5.709	5.719	5.729	5.738	5.747	5.754	5.761	5.767	5.773	5.778	5.782	5.785	5.788
52352	28	EXP	Iles	7.836	7.895	7.980	8.067	8.164	8.247	8.342	8.435	8.519	8.613	8.701	8.786	8.871	8.956	9.038	9.116
52354	29	SAB	Imués	7.492	7.354	7.216	7.094	6.970	6.848	6.721	6.598	6.483	6.357	6.236	6.131	6.004	5.902	5.776	5.664
52356	30	EXP	Ipiales	109.127	111.762	114.609	117.482	120.392	123.341	126.335	129.362	132.438	135.542	138.679	141.863	145.073	148.297	151.533	154.767
52378	31	RIO	La Cruz	17.630	17.713	17.791	17.864	17.931	17.992	18.049	18.100	18.145	18.185	18.220	18.249	18.273	18.292	18.305	18.313
52381	32	CEN	La Florida	11.423	11.166	10.925	10.700	10.490	10.295	10.116	9.953	9.805	9.672	9.555	9.454	9.368	9.297	9.242	9.203
52385	33	GUA	La Llanada	6.544	6.494	6.423	6.349	6.274	6.198	6.127	6.045	5.970	5.894	5.813	5.726	5.648	5.563	5.476	5.397
52390	34	SAN	La Tola	8.408	8.760	9.097	9.475	9.862	10.251	10.682	11.130	11.591	12.073	12.584	13.112	13.669	14.230	14.828	15.436
52399	35	JUA	La Unión	27.914	27.713	27.539	27.359	27.179	27.001	26.819	26.639	26.456	26.265	26.078	25.886	25.689	25.483	25.270	25.048
52405	36	COR	Leiva	11.785	12.009	12.213	12.422	12.631	12.836	13.039	13.252	13.449	13.666	13.849	14.064	14.266	14.463	14.674	14.878
52411	37	OCC	Linares	11.821	11.642	11.461	11.287	11.107	10.932	10.755	10.572	10.394	10.225	10.042	9.879	9.699	9.525	9.358	9.183
52418	38	GUA	Los Andes	16.249	16.539	16.834	17.145	17.437	17.766	18.084	18.403	18.738	19.078	19.414	19.772	20.128	20.494	20.865	21.238
52427	39	TEL	Magüí Payán	16.394	16.968	17.498	18.059	18.624	19.212	19.822	20.435	21.086	21.747	22.437	23.136	23.869	24.610	25.373	26.146
52435	40	PIE	Mallama	9.286	9.102	8.940	8.794	8.637	8.493	8.338	8.190	8.044	7.897	7.755	7.608	7.471	7.332	7.189	7.052
52473	41	SAN	Mosquera	11.995	12.390	12.767	13.161	13.568	13.989	14.423	14.874	15.328	15.801	16.270	16.769	17.275	17.783	18.304	18.840
52480	42	CEN	Nariño	4.183	4.235	4.303	4.376	4.444	4.518	4.586	4.657	4.725	4.795	4.870	4.934	5.002	5.074	5.145	5.202
52490	43	SAN	Olaya Herrera	27.359	27.830	28.216	28.589	28.958	29.324	29.704	30.081	30.456	30.832	31.204	31.593	31.986	32.379	32.759	33.132
52506	44	SAB	Ospina	8.221	8.302	8.347	8.403	8.454	8.500	8.547	8.590	8.640	8.679	8.713	8.757	8.797	8.834	8.861	8.890
52540	45	COR	Policarpa	13.785	14.076	14.373	14.665	14.968	15.270	15.583	15.889	16.204	16.515	16.834	17.159	17.469	17.783	18.104	18.408
52560	46	EXP	Potosí	13.152	13.054	12.952	12.845	12.733	12.616	12.527	12.425	12.332	12.237	12.137	12.034	11.932	11.830	11.715	11.591
52565	47	ABA	Providencia	11.699	11.853	12.009	12.175	12.333	12.488	12.644	12.796	12.955	13.110	13.256	13.413	13.566	13.711	13.854	13.998
52573	48	EXP	Puerres	8.979	8.929	8.870	8.813	8.758	8.695	8.635	8.570	8.520	8.449	8.384	8.319	8.259	8.186	8.113	8.034
52585	49	EXP	Pupiales	18.404	18.521	18.628	18.734	18.830	18.938	19.029	19.122	19.223	19.308	19.388	19.480	19.548	19.621	19.675	19.735
52612	50	PIE	Ricarte	14.904	15.263	15.613	15.971	16.338	16.711	17.090	17.475	17.862	18.255	18.666	19.079	19.495	19.930	20.362	20.784
52621	51	TEL	Saurito Payán	16.892	17.422	17.935	18.460	19.010	19.557	20.132	20.725	21.332	21.961	22.613	23.287	23.984	24.695	25.433	26.163
52678	52	ABA	Samaniego	50.437	50.349	50.261	50.173	50.084	49.995	49.906	49.816	49.726	49.635	49.545	49.453	49.362	49.270	49.178	49.085
52685	53	RIO	San Bernardo	14.261	14.736	15.196	15.662	16.136	16.617	17.116	17.624	18.146	18.672	19.201	19.764	20.326	20.908	21.492	22.074
52687	54	JUA	San Lorenzo	18.398	18.534	18.670	18.818	18.962	19.108	19.261	19.409	19.546	19.702	19.849	20.002	20.147	20.283	20.403	20.535
52693	55	RIO	San Pablo	18.103	18.059	18.013	17.964	17.905	17.849	17.778	17.712	17.640	17.567	17.492	17.403	17.312	17.217	17.109	16.994
52683	56	OCC	Sandoná	25.220	25.285	25.345	25.402	25.454	25.503	25.547	25.588	25.624	25.656	25.685	25.709	25.730	25.746	25.75	

**PROYECCIONES DE POBLACION MUNICIPAL EN MUJERES  
DEPARTAMENTO DE NARIÑO - AÑO 2005 - 2020**

Fuente: DANE, Subdirección de Salud Pública, Oficina de Epidemiología

Codigo	#	Región	Municipios	2005	2006	2007	2008	2009	2010	2011	2012	2013	2014	2015	2016	2017	2018	2019	2020
52001	1	CEN	Pasto	199.533	202.535	205.433	208.229	211.052	213.866	216.676	219.461	222.231	224.948	227.611	230.221	232.747	235.186	237.522	239.702
52019	2	EXP	Albán	9.457	9.598	9.737	9.882	10.025	10.158	10.311	10.458	10.600	10.753	10.898	11.047	11.203	11.353	11.495	11.631
52022	3	EXP	Aldana	3.463	3.442	3.408	3.375	3.345	3.312	3.282	3.244	3.211	3.171	3.142	3.106	3.075	3.042	3.001	2.962
52036	4	OCC	Ancuyá	4.304	4.178	4.087	3.983	3.899	3.812	3.721	3.642	3.556	3.475	3.395	3.314	3.236	3.156	3.080	3.000
52051	5	JUA	Arboleda	3.597	3.602	3.603	3.600	3.601	3.595	3.596	3.592	3.592	3.597	3.596	3.596	3.598	3.598	3.592	3.587
52079	6	TEL	Barbacoas	14.845	15.207	15.556	15.922	16.283	16.669	17.057	17.459	17.873	18.298	18.726	19.168	19.608	20.059	20.516	20.976
52083	7	RIO	Belén	3.266	3.301	3.345	3.389	3.433	3.485	3.524	3.571	3.615	3.663	3.710	3.755	3.809	3.853	3.897	3.935
52110	8	JUA	Buesaco	10.992	11.113	11.222	11.340	11.455	11.578	11.702	11.826	11.960	12.094	12.228	12.361	12.492	12.622	12.744	12.865
52694	9	JUA	Cartago	3.412	3.416	3.433	3.445	3.459	3.481	3.493	3.501	3.520	3.526	3.548	3.566	3.562	3.581	3.591	3.596
52240	10	CEN	Chachagüí	6.257	6.340	6.379	6.428	6.471	6.515	6.562	6.612	6.664	6.706	6.758	6.806	6.849	6.889	6.934	6.966
52203	11	RIO	Colón Genova	4.611	4.632	4.649	4.667	4.685	4.704	4.720	4.743	4.757	4.774	4.793	4.810	4.831	4.841	4.859	4.867
52207	12	OCC	Consaca	5.128	5.103	5.069	5.026	4.974	4.932	4.887	4.847	4.806	4.766	4.716	4.681	4.637	4.596	4.544	4.497
52210	13	EXP	Contadero	3.300	3.307	3.316	3.321	3.333	3.341	3.354	3.368	3.373	3.386	3.402	3.408	3.420	3.437	3.442	3.455
52215	14	EXP	Córdoba	6.782	6.805	6.833	6.863	6.882	6.912	6.936	6.955	6.974	6.990	7.004	7.017	7.027	7.039	7.049	7.052
52224	15	EXP	Cuaspué	4.008	4.024	4.039	4.066	4.090	4.103	4.133	4.150	4.177	4.204	4.225	4.250	4.275	4.292	4.315	4.330
52227	16	EXP	Cumbal	15.396	15.709	16.032	16.361	16.723	17.084	17.428	17.784	18.133	18.498	18.850	19.224	19.598	19.975	20.338	20.718
52233	17	COR	Cumbitara	5.654	5.803	5.964	6.126	6.299	6.470	6.656	6.840	7.034	7.238	7.446	7.659	7.879	8.104	8.328	8.557
52250	18	SAN	El Charco	12.651	13.131	13.578	14.044	14.533	15.026	15.565	16.132	16.716	17.328	17.966	18.625	19.288	19.987	20.695	21.421
52254	19	GUA	El Peñar	3.268	3.254	3.234	3.212	3.193	3.177	3.164	3.152	3.141	3.120	3.103	3.083	3.070	3.050	3.034	3.015
52256	20	COR	El Rosario	5.388	5.349	5.297	5.234	5.184	5.127	5.068	5.008	4.944	4.882	4.817	4.755	4.691	4.629	4.564	4.502
52258	21	RIO	El Tablón de Gómez	6.757	6.683	6.629	6.578	6.529	6.472	6.416	6.360	6.309	6.250	6.196	6.133	6.089	6.036	5.975	5.909
52260	22	GUA	El Tambo	7.116	7.018	6.930	6.843	6.755	6.665	6.587	6.500	6.419	6.329	6.249	6.166	6.081	5.999	5.908	5.825
52520	23	PAS	Francisco Pizarro	5.042	5.204	5.362	5.520	5.690	5.879	6.063	6.240	6.426	6.622	6.821	7.030	7.246	7.467	7.691	7.910
52287	24	EXP	Funes	3.302	3.271	3.258	3.240	3.215	3.193	3.164	3.155	3.127	3.105	3.089	3.068	3.050	3.033	3.000	2.975
52317	25	EXP	Guachucal	8.472	8.409	8.348	8.283	8.216	8.152	8.095	8.024	7.960	7.897	7.825	7.771	7.702	7.629	7.552	7.471
52320	26	SAB	Guaitarilla	6.755	6.640	6.549	6.466	6.371	6.278	6.196	6.125	6.041	5.959	5.891	5.815	5.737	5.654	5.561	5.482
52323	27	EXP	Gualmatán	2.957	2.951	2.961	2.959	2.959	2.959	2.964	2.967	2.970	2.975	2.979	2.979	2.981	2.988	2.985	2.980
52352	28	EXP	Iles	3.856	3.875	3.908	3.938	3.981	4.015	4.054	4.092	4.118	4.152	4.188	4.223	4.254	4.293	4.319	4.346
52354	29	SAB	Imués	3.702	3.641	3.579	3.527	3.471	3.409	3.357	3.304	3.259	3.202	3.153	3.102	3.045	3.002	2.943	2.895
52356	30	EXP	Ipiiales	56.039	57.210	58.590	59.991	61.417	62.857	64.321	65.812	67.311	68.835	70.377	71.938	73.511	75.087	76.699	78.291
52378	31	RIO	La Cruz	8.582	8.581	8.596	8.609	8.619	8.634	8.633	8.636	8.638	8.637	8.633	8.629	8.619	8.610	8.601	8.588
52381	32	CEN	La Florida	5.685	5.579	5.454	5.337	5.224	5.112	5.024	4.942	4.870	4.805	4.759	4.706	4.664	4.634	4.609	4.591
52385	33	GUA	La Llanada	3.085	3.087	3.056	3.024	2.986	2.950	2.918	2.883	2.852	2.815	2.779	2.744	2.712	2.669	2.635	2.599
52390	34	SAN	La Tola	4.015	4.182	4.347	4.530	4.716	4.895	5.103	5.312	5.535	5.766	6.016	6.271	6.542	6.813	7.105	7.396
52399	35	JUA	La Unión	13.698	13.615	13.517	13.423	13.327	13.244	13.150	13.058	12.970	12.878	12.789	12.700	12.610	12.509	12.408	12.296
52405	36	COR	Leiva	5.595	5.722	5.822	5.920	6.017	6.105	6.200	6.313	6.411	6.524	6.617	6.731	6.834	6.937	7.043	7.149
52411	37	OCC	Linares	5.692	5.625	5.546	5.464	5.376	5.294	5.210	5.125	5.041	4.965	4.878	4.806	4.724	4.643	4.564	4.485
52418	38	GUA	Los Andes	7.895	8.039	8.202	8.371	8.525	8.703	8.877	9.047	9.228	9.412	9.598	9.794	9.991	10.187	10.387	10.593
52427	39	TEL	Magüi Payán	7.495	7.759	8.000	8.260	8.529	8.812	9.099	9.388	9.691	9.999	10.319	10.651	11.003	11.356	11.716	12.082
52435	40	PIE	Mallama	4.501	4.408	4.326	4.255	4.175	4.103	4.030	3.959	3.883	3.816	3.750	3.676	3.610	3.544	3.477	3.408
52473	41	SAN	Mosquera	5.855	6.040	6.221	6.402	6.591	6.785	7.000	7.230	7.458	7.698	7.939	8.193	8.442	8.706	8.959	9.222
52480	42	CEN	Nariño	2.102	2.126	2.160	2.192	2.221	2.251	2.285	2.320	2.349	2.387	2.423	2.451	2.492	2.524	2.555	2.582
52490	43	SAN	Olaya Herrera	12.949	13.133	13.293	13.442	13.591	13.731	13.902	14.064	14.235	14.409	14.582	14.751	14.927	15.100	15.271	15.429
52506	44	SAB	Ospina	3.974	4.012	4.027	4.052	4.062	4.076	4.089	4.106	4.127	4.137	4.153	4.169	4.184	4.192	4.199	4.210
52540	45	COR	Policarpa	6.531	6.673	6.811	6.945	7.090	7.232	7.380	7.524	7.661	7.808	7.951	8.104	8.246	8.398	8.546	8.687
52560	46	EXP	Potosí	6.478	6.412	6.351	6.287	6.221	6.156	6.098	6.038	5.985	5.923	5.870	5.811	5.756	5.697	5.632	5.561
52565	47	ABA	Providencia	5.785	5.854	5.937	6.017	6.100	6.178	6.259	6.338	6.423	6.513	6.595	6.683	6.773	6.856	6.937	7.014
52573	48	EXP	Puerres	4.571	4.553	4.534	4.502	4.469	4.431	4.406	4.375	4.347	4.307	4.275	4.254	4.222	4.191	4.150	4.111
52585	49	EXP	Pupiales	9.318	9.388	9.434	9.482	9.527	9.580	9.621	9.664	9.710	9.746	9.787	9.828	9.861	9.902	9.922	9.949
52612	50	PIE	Ricaurte	7.145	7.305	7.487	7.672	7.866	8.073	8.259	8.457	8.654	8.853	9.053	9.262	9.479	9.699	9.928	10.142
52621	51	TEL	Roberto Payán	8.100	8.334	8.574	8.834	9.108	9.408	9.698	9.994	10.289	10.587	10.895	11.227	11.568	11.919	12.271	12.626
52678	52	ABA	Samaniego	24.812	24.752	24.726	24.705	24.694	24.688	24.665	24.646	24.629	24.617	24.601	24.581	24.558	24.537	24.527	24.513
52685	53	RIO	San Bernardo	6.895	7.124	7.338	7.547	7.756	7.966	8.198	8.429	8.669	8.907	9.148	9.408	9.668	9.933	10.193	10.454
52687	54	JUA	San Lorenzo	8.776	8.787	8.834	8.887	8.924	8.969	9.025	9.075	9.123	9.184	9.244	9.304	9.357	9.406	9.448	9.492
52693	55	RIO	San Pablo	8.812	8.747	8.703	8.655	8.611	8.570	8.504	8.450	8.397	8.343	8.288	8.230	8.166	8.106	8.039	7.971
52683	56	OCC	Sandoná	12.076	12.115	12.144	12.166	12.189	12.205	12.225	12.249	12.272	12.295	12.313	12.331	12.348	12.367	12.373	12.385
52696	57	SAN	Santa Bárbara	7.242	7.201	7.217	7.220	7.226	7.233	7.236	7.232	7.215	7.192	7.159	7.144	7.140	7.117	7.085	7.061
52699	58	ABA	Santacruz	10.228	10.525	10.848	11.181	11.527	11.868	12.237	12.626	13.018	13.427	13.851	14.299	14.743	15.205		

IBS  
2018IBS  
2018IBS  
2018IBS  
2018IBS  
2018IBS  
2018

**PROYECCIONES DE POBLACION MUNICIPAL EN MUJERES DE 10 A 54 AÑOS  
DEPARTAMENTO DE NARIÑO - AÑO 2005 - 2020**

Fuente: DANE, Subdirección de Salud Pública, Oficina de Epidemiología

Codig o	#	Región	Municipios	2005	2006	2007	2008	2009	2010	2011	2012	2013	2014	2015	2016	2017	2018	2019	2020
52001	1	CEN	Pasto	137.811	140.174	142.473	144.643	146.806	148.897	150.921	152.811	154.555	156.145	157.548	158.847	159.981	160.955	161.763	162.379
52019	2	RIO	Albán	6.226	6.315	6.408	6.502	6.597	6.685	6.781	6.869	6.950	7.025	7.089	7.158	7.225	7.276	7.327	7.369
52023	3	EXP	Aldana	2.283	2.266	2.244	2.226	2.207	2.183	2.165	2.143	2.121	2.093	2.066	2.039	2.015	1.981	1.947	1.908
52036	4	OCC	Ancuyá	2.786	2.700	2.643	2.583	2.534	2.484	2.432	2.385	2.331	2.277	2.222	2.166	2.112	2.056	2.000	1.939
52051	5	JUA	Arboleda	2.311	2.313	2.326	2.337	2.351	2.355	2.359	2.357	2.350	2.344	2.331	2.322	2.311	2.300	2.289	2.274
52079	6	TEL	Barbacoas	9.279	9.533	9.791	10.067	10.333	10.604	10.882	11.164	11.462	11.775	12.112	12.429	12.735	13.051	13.366	13.679
52083	7	RIO	Belén	2.142	2.184	2.221	2.263	2.297	2.333	2.361	2.393	2.417	2.438	2.460	2.478	2.496	2.507	2.516	2.519
52110	8	JUA	Buesaco	6.801	6.904	7.016	7.134	7.249	7.360	7.461	7.556	7.651	7.740	7.825	7.910	7.992	8.070	8.140	8.210
52694	9	JUA	Cartago	2.097	2.111	2.130	2.146	2.161	2.186	2.203	2.220	2.240	2.257	2.279	2.296	2.301	2.316	2.325	2.331
52240	10	CEN	Chachagüí	4.031	4.074	4.114	4.160	4.206	4.251	4.293	4.332	4.371	4.397	4.414	4.447	4.472	4.500	4.524	4.541
52203	11	RIO	Colón Genova	2.854	2.874	2.912	2.943	2.983	3.014	3.046	3.075	3.090	3.102	3.103	3.117	3.137	3.145	3.155	3.165
52207	12	OCC	Consaca	3.227	3.213	3.202	3.193	3.178	3.173	3.157	3.141	3.121	3.097	3.062	3.037	3.005	2.973	2.929	2.893
52210	13	EXP	Contadero	1.952	1.961	1.977	1.989	2.010	2.028	2.047	2.065	2.076	2.094	2.106	2.118	2.128	2.142	2.151	2.157
52215	14	EXP	Córdoba	4.456	4.515	4.565	4.612	4.651	4.684	4.719	4.742	4.759	4.773	4.781	4.789	4.788	4.791	4.784	4.778
52224	15	EXP	Cuaspud	2.375	2.393	2.407	2.435	2.460	2.481	2.506	2.522	2.543	2.561	2.578	2.588	2.603	2.612	2.623	2.631
52227	16	EXP	Cumbal	10.039	10.284	10.535	10.784	11.041	11.283	11.549	11.820	12.081	12.341	12.580	12.842	13.093	13.334	13.553	13.760
52233	17	COR	Cumbitara	3.342	3.443	3.555	3.669	3.799	3.924	4.062	4.192	4.330	4.469	4.615	4.759	4.906	5.054	5.204	5.352
52250	18	SAN	El Charco	7.699	8.052	8.415	8.806	9.217	9.627	10.050	10.484	10.925	11.362	11.805	12.261	12.722	13.204	13.702	14.218
52254	19	GUA	El Peñol	2.060	2.057	2.057	2.053	2.053	2.052	2.053	2.057	2.055	2.048	2.038	2.025	2.012	1.999	1.976	1.960
52256	20	COR	El Rosario	3.549	3.535	3.520	3.492	3.474	3.446	3.421	3.392	3.355	3.316	3.271	3.232	3.190	3.148	3.102	3.057
52258	21	RIO	El Tablón de Gómez	4.323	4.313	4.304	4.297	4.287	4.274	4.261	4.240	4.208	4.155	4.093	4.047	4.009	3.967	3.914	3.854
52260	22	GUA	El Tambo	4.671	4.632	4.593	4.551	4.505	4.452	4.401	4.346	4.285	4.218	4.149	4.085	4.015	3.947	3.871	3.797
52520	23	PAS	Francisco Pizarro	3.078	3.182	3.297	3.408	3.522	3.646	3.778	3.905	4.036	4.176	4.313	4.449	4.583	4.718	4.853	4.982
52287	24	EXP	Funes	1.981	1.975	1.970	1.967	1.959	1.958	1.950	1.953	1.939	1.927	1.911	1.901	1.885	1.875	1.851	1.832
52317	25	EXP	Guachucal	5.651	5.626	5.602	5.577	5.544	5.514	5.485	5.444	5.401	5.347	5.277	5.226	5.165	5.098	5.027	4.948
52320	26	SAB	Guaitarilla	4.324	4.285	4.244	4.212	4.167	4.122	4.069	4.014	3.945	3.868	3.792	3.720	3.646	3.569	3.491	3.421
52323	27	EXP	Gualmatán	1.850	1.860	1.874	1.886	1.892	1.899	1.911	1.912	1.916	1.919	1.927	1.923	1.925	1.933	1.924	1.919
52352	28	EXP	Illes	2.500	2.536	2.569	2.602	2.634	2.661	2.686	2.717	2.734	2.753	2.770	2.786	2.796	2.813	2.819	2.827
52354	29	SAB	Imués	2.273	2.238	2.208	2.187	2.157	2.129	2.099	2.067	2.033	1.988	1.948	1.907	1.863	1.825	1.784	1.747
52356	30	EXP	Ipiiales	37.313	38.098	39.062	40.069	41.091	42.108	43.154	44.205	45.258	46.314	47.373	48.363	49.308	50.206	51.074	51.896
52378	31	RIO	La Cruz	5.670	5.676	5.686	5.697	5.705	5.701	5.693	5.689	5.682	5.680	5.682	5.676	5.667	5.655	5.646	5.624
52381	32	CEN	La Florida	3.705	3.628	3.550	3.475	3.406	3.338	3.271	3.207	3.148	3.100	3.064	3.021	2.983	2.960	2.935	2.918
52385	33	GUA	La Llanada	2.056	2.022	1.990	1.956	1.925	1.889	1.857	1.826	1.800	1.777	1.767	1.746	1.721	1.696	1.675	1.649
52390	34	SAN	La Tola	2.399	2.508	2.628	2.762	2.904	3.039	3.190	3.337	3.492	3.647	3.808	3.970	4.147	4.320	4.515	4.714
52399	35	JUA	La Unión	8.962	8.929	8.890	8.853	8.805	8.759	8.705	8.648	8.582	8.501	8.413	8.324	8.230	8.128	8.026	7.916
52405	36	COR	Leiva	3.461	3.518	3.579	3.639	3.708	3.772	3.843	3.924	4.004	4.100	4.202	4.286	4.368	4.449	4.528	4.606
52411	37	OCC	Linares	3.558	3.508	3.462	3.421	3.375	3.340	3.304	3.259	3.217	3.171	3.106	3.059	2.999	2.943	2.884	2.823
52418	38	GUA	Los Andes	4.495	4.597	4.695	4.806	4.914	5.046	5.178	5.312	5.457	5.596	5.726	5.861	5.989	6.112	6.231	6.352
52427	39	TEL	Magüi Payán	4.575	4.747	4.919	5.100	5.286	5.473	5.682	5.888	6.104	6.324	6.547	6.762	6.983	7.199	7.414	7.628
52435	40	PIE	Mallama	2.743	2.696	2.643	2.599	2.552	2.509	2.469	2.432	2.392	2.356	2.321	2.277	2.235	2.193	2.151	2.107
52473	41	SAN	Mosquera	3.631	3.757	3.890	4.025	4.169	4.320	4.474	4.643	4.817	5.008	5.220	5.411	5.610	5.809	6.008	6.215
52480	42	CEN	Nariño	1.395	1.420	1.446	1.464	1.487	1.509	1.535	1.561	1.587	1.615	1.648	1.670	1.696	1.716	1.732	1.744
52490	43	SAN	Olaya Herrera	7.768	7.912	8.073	8.246	8.425	8.602	8.785	8.958	9.124	9.277	9.410	9.547	9.681	9.808	9.929	10.043
52506	44	SAB	Ospina	2.557	2.579	2.598	2.630	2.651	2.669	2.682	2.692	2.699	2.697	2.689	2.687	2.688	2.680	2.676	2.670
52540	45	COR	Policarpa	4.302	4.410	4.525	4.635	4.751	4.861	4.981	5.095	5.199	5.303	5.399	5.508	5.607	5.711	5.809	5.901
52560	46	EXP	Potosí	4.236	4.230	4.216	4.193	4.165	4.131	4.106	4.072	4.036	3.981	3.927	3.876	3.830	3.776	3.721	3.656
52565	47	ABA	Providencia	3.432	3.452	3.474	3.505	3.537	3.564	3.594	3.621	3.651	3.682	3.710	3.735	3.758	3.775	3.793	3.804
52573	48	EXP	Puerres	2.837	2.823	2.813	2.796	2.779	2.756	2.741	2.724	2.710	2.689	2.676	2.660	2.636	2.613	2.587	2.557
52585	49	EXP	Pupiales	6.123	6.163	6.209	6.248	6.285	6.322	6.359	6.393	6.424	6.443	6.460	6.472	6.479	6.481	6.465	6.445
52612	50	PIE	Ricarte	4.462	4.590	4.730	4.876	5.026	5.174	5.328	5.485	5.635	5.777	5.911	6.062	6.211	6.360	6.515	6.645
52621	51	TEL	Sabanero Payán	4.874	5.052	5.231	5.422	5.622	5.828	6.066	6.314	6.563	6.810	7.049	7.286	7.518	7.746	7.964	8.179
52678	52	ABA	Samaniego	16.181	16.233	16.272	16.325	16.378	16.407	16.431	16.419	16.389	16.344	16.277	16.232	16.193	16.149	16.088	16.009
52685	53	RIO	San Bernardo	4.434	4.578	4.734	4.899	5.060	5.214	5.377	5.525	5.667	5.798	5.923	6.065	6.207	6.350	6.487	6.623
52687	54	JUA	San Lorenzo	5.474	5.533	5.590	5.656	5.711	5.768	5.819	5.863	5.897	5.926	5.953	5.991	6.028	6.065	6.098	6.131
52693	55	RIO	San Pablo	5.822	5.786	5.760	5.729	5.699	5.659	5.610	5.568	5.524	5.486	5.453	5.414	5.371	5.325	5.276	5.220
52683	56	OCC	Sandoná	7.816	7.827	7.857	7.888	7.923	7.956	7.991	8.021	8.046	8.056	8.058	8.061	8.059	8.055	8.032	8.005
52696	57	SAN	Santa Bárbara	4.401	4.384	4.378	4.364	4.351	4.331	4.343	4.357	4.372	4.378	4.384	4.381	4.381	4.366	4.343	4.323
52699	58	ABA	Santacruz	6.048	6.251	6.469	6.704	6.958	7.207	7.472	7.744	8.019	8.303	8.593	8.893	9.188	9.492	9.800	10.118
52720	59	SAB																	



## PROYECCIONES DE POBLACIÓN MUNICIPAL POR ZONA Y SEXO

## DEPARTAMENTO DE NARIÑO - AÑO 2019

Fuente: DANE, Subdirección de Salud Pública, Oficina de Epidemiología

Codigo	#	Región	Municipios	Pop. 2019	ZONA				SEXO			
					CABECERA	% CABECERA	RESTO	% RESTO	HOMBRES	% HOMBRES	MUJERES	% MUJERES
52001	1	CEN	Pasto	460.454	386.465	83,9	73.989	16,1	222.932	48,4	237.522	51,6
52019	2	RIO	Albán	23.279	8.631	37,1	14.648	62,9	11.784	50,6	11.495	49,4
52022	3	EXP	Aldana	5.765	1.108	19,2	4.657	80,8	2.764	47,9	3.001	52,1
52036	4	OCC	Ancuyá	6.411	1.698	26,5	4.713	73,5	3.331	52,0	3.080	48,0
52051	5	JUA	Arboleda	7.580	1.170	15,4	6.410	84,6	3.988	52,6	3.592	47,4
52079	6	TEL	Barbacoas	41.306	17.807	43,1	23.499	56,9	20.790	50,3	20.516	49,7
52083	7	RIO	Belén	7.894	3.007	38,1	4.887	61,9	3.997	50,6	3.897	49,4
52110	8	JUA	Buesaco	26.229	6.645	25,3	19.584	74,7	13.485	51,4	12.744	48,6
52694	9	JUA	Cartago	7.689	788	10,2	6.901	89,8	4.098	53,3	3.591	46,7
52240	10	CEN	Chachagüí	14.139	7.398	52,3	6.741	47,7	7.205	51,0	6.934	49,0
52203	11	RIO	Colón Genova	10.269	1.691	16,5	8.578	83,5	5.410	52,7	4.859	47,3
52207	12	OCC	Consaca	8.996	1.807	20,1	7.189	79,9	4.452	49,5	4.544	50,5
52210	13	EXP	Contadero	7.051	2.434	34,5	4.617	65,5	3.609	51,2	3.442	48,8
52215	14	EXP	Córdoba	14.113	2.418	17,1	11.695	82,9	7.064	50,1	7.049	49,9
52224	15	EXP	Cuaspud	8.775	2.464	28,1	6.311	71,9	4.460	50,8	4.315	49,2
52227	16	EXP	Cumbal	40.492	9.164	22,6	31.328	77,4	20.154	49,8	20.338	50,2
52233	17	COR	Cumbitara	17.071	1.965	11,5	15.106	88,5	8.743	51,2	8.328	48,8
52250	18	SAN	El Charco	42.525	11.663	27,4	30.862	72,6	21.830	51,3	20.695	48,7
52254	19	GUA	El Peñol	6.355	1.051	16,5	5.304	83,5	3.321	52,3	3.034	47,7
52256	20	COR	El Rosario	9.670	3.280	33,9	6.390	66,1	5.106	52,8	4.564	47,2
52258	21	RIO	El Tablón de Gómez	12.256	904	7,4	11.352	92,6	6.281	51,2	5.975	48,8
52260	22	GUA	El Tambo	11.531	5.282	45,8	6.249	54,2	5.623	48,8	5.908	51,2
52520	23	PAS	Francisco Pizarro	16.960	8.758	51,6	8.202	48,4	9.269	54,7	7.691	45,3
52287	24	EXP	Funes	6.291	1.809	28,8	4.482	71,2	3.291	52,3	3.000	47,7
52317	25	EXP	Guachucal	15.123	2.891	19,1	12.232	80,9	7.571	50,1	7.552	49,9
52320	26	SAB	Guaitarilla	11.330	4.297	37,9	7.033	62,1	5.769	50,9	5.561	49,1
52323	27	EXP	Gualmatán	5.785	2.257	39,0	3.528	61,0	2.800	48,4	2.985	51,6
52352	28	EXP	Iles	9.038	2.022	22,4	7.016	77,6	4.719	52,2	4.319	47,8
52354	29	SAB	Imués	5.776	542	9,4	5.234	90,6	2.833	49,0	2.943	51,0
52356	30	EXP	Ipiales	151.533	112.350	74,1	39.183	25,9	74.834	49,4	76.699	50,6
52378	31	RIO	La Cruz	18.305	6.694	36,6	11.611	63,4	9.704	53,0	8.601	47,0
52381	32	CEN	La Florida	9.242	1.799	19,5	7.443	80,5	4.633	50,1	4.609	49,9
52385	33	GUA	La Llanada	5.476	1.795	32,8	3.681	67,2	2.841	51,9	2.635	48,1
52390	34	SAN	La Tola	14.828	11.180	75,4	3.648	24,6	7.723	52,1	7.105	47,9
52399	35	JUA	La Unión	25.270	10.864	43,0	14.406	57,0	12.862	50,9	12.408	49,1
52405	36	COR	Leiva	14.674	4.835	32,9	9.839	67,1	7.631	52,0	7.043	48,0
52411	37	OCC	Linares	9.358	2.435	26,0	6.923	74,0	4.794	51,2	4.564	48,8
52418	38	GUA	Los Andes	20.865	8.482	40,7	12.383	59,3	10.478	50,2	10.387	49,8
52427	39	TEL	Magüi Payan	25.373	5.269	20,8	20.104	79,2	13.657	53,8	11.716	46,2
52435	40	PIE	Mallama	7.189	1.159	16,1	6.030	83,9	3.712	51,6	3.477	48,4
52473	41	SAN	Mosquera	18.304	6.674	36,5	11.630	63,5	9.345	51,1	8.959	48,9
52480	42	CEN	Nariño	5.145	3.904	75,9	1.241	24,1	2.590	50,3	2.555	49,7
52490	43	SAN	Olaya Herrera	32.759	10.395	31,7	22.364	68,3	17.488	53,4	15.271	46,6
52506	44	SAB	Ospina	8.861	2.639	29,8	6.222	70,2	4.662	52,6	4.199	47,4
52540	45	COR	Policarpa	18.104	3.317	18,3	14.787	81,7	9.558	52,8	8.546	47,2
52560	46	EXP	Potosí	11.715	2.147	18,3	9.568	81,7	6.083	51,9	5.632	48,1
52565	47	ABA	Providencia	13.854	5.884	42,5	7.970	57,5	6.917	49,9	6.937	50,1
52573	48	EXP	Puerres	8.113	3.086	38,0	5.027	62,0	3.963	48,8	4.150	51,2
52585	49	EXP	Pupiales	19.675	6.232	31,7	13.443	68,3	9.753	49,6	9.922	50,4
52612	50	PIE	Ricaurte	20.362	2.707	13,3	17.655	86,7	10.434	51,2	9.928	48,8
52621	51	TEL	Roberto Payán	25.433	1.407	5,5	24.026	94,5	13.162	51,8	12.271	48,2
52678	52	ABA	Samaniego	49.178	18.499	37,6	30.679	62,4	24.651	50,1	24.527	49,9
52685	53	RIO	San Bernardo	21.492	4.668	21,7	16.824	78,3	11.299	52,6	10.193	47,4
52687	54	JUA	San Lorenzo	20.403	2.997	14,7	17.406	85,3	10.955	53,7	9.448	46,3
52693	55	RIO	San Pablo	17.109	4.040	23,6	13.069	76,4	9.070	53,0	8.039	47,0
52683	56	OCC	Sandoná	25.759	12.111	47,0	13.648	53,0	13.386	52,0	12.373	48,0
52696	57	SAN	Santa Bárbara	14.486	3.055	21,1	11.431	78,9	7.401	51,1	7.085	48,9
52699	58	ABA	Santacruz	31.856	7.340	23,0	24.516	77,0	16.183	50,8	15.673	49,2
52720	59	SAB	Sapuyes	5.899	1.350	22,9	4.549	77,1	2.935	49,8	2.964	50,2
52786	60	COR	Taminango	21.985	5.599	25,5	16.386	74,5	11.374	51,7	10.611	48,3
52788	61	CEN	Tangua	9.134	2.350	25,7	6.784	74,3	4.542	49,7	4.592	50,3
52835	62	PAS	Tumaco	217.079	123.651	57,0	93.428	43,0	108.081	49,8	108.998	50,2
52838	63	SAB	Túquerres	40.159	17.620	43,9	22.539	56,1	19.791	49,3	20.368	50,7
52885	64	CEN	Yacuanquer	11.343	2.953	26,0	8.390	74,0	5.636	49,7	5.707	50,3
<b>TOTAL DEPARTAMENTO</b>				<b>1.830.473</b>	<b>922.903</b>	<b>50,4</b>	<b>907.570</b>	<b>49,6</b>	<b>918.807</b>	<b>50,2</b>	<b>911.666</b>	<b>49,8</b>



IBS  
2018IBS  
2018IBS  
2018IBS  
2018IBS  
2018IBS  
2018

**PROYECCIONES DE POBLACION MUNICIPAL DE NACIDOS VIVOS  
DEPARTAMENTO DE NARIÑO - AÑO 2008 - 2017 (Último dato oficial)  
Fuente: DANE, Subdirección de Salud Pública, Oficina de Epidemiología**

Codigo	#	Región	Municipios	2008	2009	2010	2011	2012	2013	2014	2015	2016	2017
52001	1	CEN	Pasto	5.487	5.071	5.032	4.872	4.865	4.828	5.052	5.243	5.189	4.989
52019	2	RIO	Albán	120	93	113	107	96	97	92	84	90	66
52022	3	EXP	Aldana	90	84	68	85	102	83	93	87	67	83
52036	4	OCC	Ancuyá	98	68	78	60	82	70	55	51	54	52
52051	5	JUA	Arboleda	90	107	89	75	87	90	73	71	67	63
52079	6	TEL	Barbacoas	442	515	409	431	408	488	414	350	402	558
52083	7	RIO	Belén	64	58	70	55	55	71	53	46	52	68
52110	8	JUA	Buesaco	339	332	278	258	258	275	255	258	220	224
52694	9	JUA	Cartago	117	92	81	76	71	69	70	60	90	54
52240	10	CEN	Chachagüí	185	201	155	167	167	160	155	143	157	146
52203	11	RIO	Colón Genova	129	125	102	82	86	88	83	77	82	65
52207	12	OCC	Consaca	144	140	114	107	97	90	78	68	87	81
52210	13	EXP	Contadero	98	101	80	70	79	86	68	59	77	70
52215	14	EXP	Córdoba	235	239	212	169	201	196	198	179	187	189
52224	15	EXP	Cuaspud	146	142	104	126	109	98	119	112	101	88
52227	16	EXP	Cumbal	517	451	406	372	338	388	366	358	358	420
52233	17	COR	Cumbitara	101	132	101	86	68	104	87	78	63	91
52250	18	SAN	El Charco	342	382	429	367	213	218	339	360	291	214
52254	19	GUA	El Peñol	110	97	47	62	71	54	48	44	35	45
52256	20	COR	El Rosario	81	106	92	79	58	76	97	69	73	61
52258	21	RIO	El Tablón De Gómez	223	151	212	183	155	145	165	149	113	132
52260	22	GUA	El Tambo	142	186	170	169	145	129	143	150	121	125
52520	23	PAS	Francisco Pizarro	114	153	125	102	84	53	52	58	79	120
52287	24	EXP	Funes	79	88	69	59	61	58	53	51	54	68
52317	25	EXP	Guachucal	245	169	167	181	195	183	208	199	196	177
52320	26	SAB	Guaitarilla	136	157	116	120	116	111	117	96	95	97
52323	27	EXP	Gualmatán	63	69	82	80	46	61	53	54	50	64
52352	28	EXP	Iles	84	94	78	91	79	113	83	83	87	68
52354	29	SAB	Imués	84	64	55	70	61	60	64	59	61	55
52356	30	EXP	Ipiales	2.022	1.840	1.542	1.708	1.603	1.676	1.667	1.672	1.660	1.602
52378	31	RIO	La Cruz	167	188	175	214	172	173	177	183	167	156
52381	32	CEN	La Florida	141	123	101	110	104	94	109	78	75	93
52385	33	GUA	La Llanada	26	56	66	41	55	59	55	55	58	49
52390	34	SAN	La Tola	68	69	86	65	48	54	81	53	59	60
52399	35	JUA	La Unión	368	413	376	385	406	373	378	398	329	358
52405	36	COR	Leiva	191	112	92	94	95	113	115	111	87	89
52411	37	OCC	Linares	150	149	114	74	90	72	74	82	63	76
52418	38	GUA	Los Andes	118	118	108	104	90	118	104	99	93	103
52427	39	TEL	Magüí	83	57	103	39	54	80	74	27	43	78
52435	40	PIE	Mallama	85	105	81	84	64	75	83	79	85	75
52473	41	SAN	Mosquera	145	123	95	106	87	114	96	73	111	101
52480	42	CEN	Nariño	30	44	41	56	60	104	57	64	54	69
52490	43	SAN	Olaya Herrera	314	323	296	293	214	209	278	222	288	349
52506	44	SAB	Ospina	59	53	56	67	71	61	61	54	67	70
52540	45	COR	Policarpa	165	169	168	142	126	152	160	130	127	159
52560	46	EXP	Potosí	163	188	142	152	159	162	159	158	125	145
52565	47	ABA	Providencia	75	67	63	61	47	38	58	60	51	47
52573	48	EXP	Puerres	111	109	108	111	103	107	115	105	63	89
52585	49	EXP	Pupiales	256	239	206	211	208	225	180	173	209	169
52612	50	PIE	Ricaurte	285	242	247	170	190	232	267	200	258	292
52621	51	TEL	Roberto Payán	78	103	142	124	94	112	111	86	124	131
52678	52	ABA	Samaniego	414	375	356	364	360	283	322	285	343	358
52685	53	RIO	San Bernardo	32	85	83	85	92	87	71	75	78	70
52687	54	JUA	San Lorenzo	249	207	193	183	178	159	177	177	170	155
52693	55	RIO	San Pablo	167	170	163	182	141	121	146	131	135	121
52683	56	OCC	Sandoná	277	296	207	222	196	187	181	208	190	166
52696	57	SAN	Santa Bárbara	67	57	63	61	39	88	75	54	72	91
52699	58	ABA	Santacruz	113	89	88	76	78	76	86	69	85	84
52720	59	SAB	Sapuyes	61	68	60	61	54	53	58	70	66	53
52786	60	COR	Taminango	282	273	202	175	180	151	144	162	151	134
52788	61	CEN	Tangua	181	123	91	114	98	118	103	95	130	107
52835	62	PAS	Tumaco	3.123	3.349	3.021	2.972	2.980	2.693	3.243	3.194	3.013	3.476
52838	63	SAB	Túquerres	553	541	544	512	534	512	526	526	463	421
52885	64	CEN	Yacuanquer	119	139	121	104	107	125	130	126	114	79
			Sin Informacion	26	26	5							
			<b>Total Departamento</b>	<b>20.869</b>	<b>20.355</b>	<b>18.739</b>	<b>18.283</b>	<b>17.630</b>	<b>17.598</b>	<b>18.454</b>	<b>18.030</b>	<b>17.804</b>	<b>18.208</b>

**NACIMIENTOS POR ÁREA Y SEXO, SEGÚN DEPARTAMENTO DE RESIDENCIA DE LA MADRE  
Y PERTENENCIA ÉTNICA DEL NACIDO VIVO**

**DEPARTAMENTO DE NARIÑO - AÑO 2017 (Último dato oficial)**

Fuente: DANE - Estadísticas Vitales - Subdirección de Salud Pública - Oficina de Epidemiología - IDSN

Nacimientos según residencia de la madre y pertenencia étnica del nacido vivo	TOTAL	Total		
		Hombres	Mujeres	Indeterminados
<b>Total</b>	<b>18.208</b>	9.218	8.988	2
Indígena	878	455	423	0
Rom (Gitano)	0	0	0	0
Raizal del archipiélago de San Andrés y Providencia	0	0	0	0
Palenquero de San Basilio	4	3	1	0
Negro(a), mulato(a), afrocolombiano(a) o afrodescendiente	4.575	2.292	2.283	0
Ninguno de las anteriores	12.750	6.467	6.281	2
Sin información	1	1	0	0

Nacimientos según residencia de la madre y pertenencia étnica del nacido vivo	Área de residencia de la madre					
	Cabecera municipal			Centro poblado		
	Hombres	Mujeres	Indeterminados	Hombres	Mujeres	Indeterminados
<b>Total</b>	5.092	4.991	1	1.945	1.805	0
Indígena	80	86	0	120	107	0
Rom (Gitano)	0	0	0	0	0	0
Raizal del archipiélago de San Andrés y Providencia	0	0	0	0	0	0
Palenquero de San Basilio	3	0	0	0	0	0
Negro(a), mulato(a), afrocolombiano(a) o afrodescendiente	1.317	1.374	0	583	511	0
Ninguno de las anteriores	3.692	3.531	1	1.241	1.187	0
Sin información	0	0	0	1	0	0

Nacimientos según residencia de la madre y pertenencia étnica del nacido vivo	Área de residencia de la madre					
	Rural disperso			Sin información		
	Hombres	Mujeres	Indeterminados	Hombres	Mujeres	Indeterminados
<b>Total</b>	2.181	2.192	1	0	0	0
Indígena	255	230	0	0	0	0
Rom (Gitano)	0	0	0	0	0	0
Raizal del archipiélago de San Andrés y Providencia	0	0	0	0	0	0
Palenquero de San Basilio	0	1	0	0	0	0
Negro(a), mulato(a), afrocolombiano(a) o afrodescendiente	392	398	0	0	0	0
Ninguno de las anteriores	1.534	1.563	1	0	0	0
Sin información	0	0	0	0	0	0

**NACIMIENTOS POR TIPO DE PARTO, SEGÚN DEPARTAMENTO DE RESIDENCIA DE LA MADRE Y MULTIPLICIDAD DEL EMBARAZO**

**DEPARTAMENTO DE NARIÑO - AÑO 2017 (Último dato oficial)**

Fuente: DANE - Estadísticas Vitales - Subdirección de Salud Pública - Oficina de Epidemiología - IDSN

Nacimientos por tipo de parto y multiplicidad del embarazo	Total	Tipo de parto				
		Espontáneo	Cesárea	Instrumentado	Ignorado	Sin información
<b>Total</b>	<b>18.208</b>	8.881	9.265	53	8	1
Simple	17.933	8.840	9.032	53	8	0
Doble	269	40	229	0	0	0
Triple	5	1	4	0	0	0
Cuádruple o más	0	0	0	0	0	0
Sin información	1	0	0	0	0	1

IBS  
2018IBS  
2018IBS  
2018IBS  
2018IBS  
2018IBS  
2018

**NACIMIENTOS POR ÁREA Y SEXO, SEGÚN DEPARTAMENTO Y MUNICIPIO DE RESIDENCIA DE LA MADRE  
DEPARTAMENTO DE NARIÑO - AÑO 2017 (Último dato oficial)**

Fuente: DANE - Estadísticas Vitales - Subdirección de Salud Pública - Oficina de Epidemiología - IDSN

Codigo	#	Región	MUNICIPIOS	Total	Total			Cabecera municipal			Centro poblado			Rural disperso		
					Hombres	Mujeres	Indeterminado	Hombres	Mujeres	Indeterminado	Hombres	Mujeres	Indeterminado	Hombres	Mujeres	Indeterminado
52001	1	CEN	Pasto	4.989	2.516	2.473	0	2.001	1.947	0	427	406	0	88	120	0
52019	2	RIO	Albán	66	33	33	0	10	12	0	6	4	0	17	17	0
52022	3	EXP	Aldana	83	50	33	0	19	11	0	4	4	0	27	18	0
52036	4	OCC	Ancuyá	52	23	29	0	7	11	0	9	11	0	7	7	0
52051	5	JUA	Arboleda	63	36	27	0	6	8	0	10	8	0	20	11	0
52079	6	TEL	Barbacoas	558	274	284	0	150	186	0	42	40	0	82	58	0
52083	7	RIO	Belén	68	34	34	0	16	17	0	3	4	0	15	13	0
52110	8	JUA	Buesaco	224	110	114	0	32	29	0	37	37	0	41	48	0
52694	9	JUA	Cartago	54	26	28	0	3	3	0	7	5	0	16	20	0
52240	10	CEN	Chachagüí	146	79	67	0	43	33	0	13	7	0	23	27	0
52203	11	RIO	Colón Genova	65	36	29	0	6	1	0	11	9	0	19	19	0
52207	12	OCC	Consacá	81	45	36	0	12	7	0	14	14	0	19	15	0
52210	13	EXP	Contadero	70	37	33	0	6	3	0	9	5	0	22	25	0
52215	14	EXP	Córdoba	189	85	104	0	16	13	0	20	24	0	49	67	0
52224	15	EXP	Cuaspué	88	38	50	0	8	19	0	17	15	0	13	16	0
52227	16	EXP	Cumbal	420	204	216	0	56	49	0	35	40	0	113	127	0
52233	17	COR	Cumbitara	91	48	43	0	12	13	0	12	14	0	24	16	0
52250	18	SAN	El Charco	214	109	105	0	35	41	0	38	22	0	36	42	0
52254	19	GUA	El Peñol	45	24	21	0	3	4	0	5	4	0	16	13	0
52256	20	COR	El Rosario	61	28	33	0	9	10	0	8	6	0	11	17	0
52258	21	RIO	El Tablón de Gómez	132	61	71	0	14	14	0	26	35	0	21	22	0
52260	22	GUA	El Tambo	125	67	58	0	31	26	0	6	6	0	30	26	0
52520	23	PAS	Francisco Pizarro	120	66	54	0	51	45	0	4	1	0	11	8	0
52287	24	EXP	Funes	68	40	28	0	12	11	0	9	4	0	19	13	0
52317	25	EXP	Guachucal	177	96	81	0	18	26	0	20	11	0	58	44	0
52320	26	SAB	Guaitarilla	97	57	40	0	17	10	0	2	4	0	38	26	0
52323	27	EXP	Gualmatán	64	40	24	0	13	10	0	5	2	0	22	12	0
52352	28	EXP	Iles	68	36	32	0	7	7	0	10	8	0	19	17	0
52354	29	SAB	Imués	55	36	19	0	8	3	0	15	11	0	13	5	0
52356	30	EXP	Ipiales	1.602	795	806	1	574	572	1	98	106	0	123	128	0
52378	31	RIO	La Cruz	156	72	84	0	32	33	0	8	15	0	32	36	0
52381	32	CEN	La Florida	93	55	38	0	21	10	0	17	18	0	17	10	0
52385	33	GUA	La Llanada	49	26	23	0	12	13	0	3	3	0	11	7	0
52390	34	SAN	La Tola	60	29	31	0	17	22	0	3	3	0	9	6	0
52399	35	JUA	La Unión	358	171	187	0	71	88	0	26	21	0	74	78	0
52405	36	COR	Leiva	89	40	49	0	19	16	0	6	10	0	15	23	0
52411	37	OCC	Linares	76	40	36	0	11	6	0	8	18	0	21	12	0
52418	38	GUA	Los Andes	103	50	53	0	24	22	0	2	5	0	24	26	0
52427	39	TEL	Mañui Payán	78	36	42	0	25	25	0	7	8	0	4	9	0
52435	40	PIE	Mallama	75	39	36	0	4	5	0	6	5	0	29	26	0
52473	41	SAN	Mosquera	101	48	53	0	22	23	0	9	7	0	17	23	0
52480	42	CEN	Nariño	69	41	28	0	22	18	0	2	2	0	17	8	0
52490	43	SAN	Olaya Herrera	349	179	170	0	95	90	0	15	9	0	69	71	0
52506	44	SAB	Ospina	70	40	30	0	12	9	0	8	5	0	20	16	0
52540	45	COR	Policarpa	159	75	84	0	19	22	0	27	34	0	29	28	0
52560	46	EXP	Potosí	145	66	79	0	13	19	0	23	27	0	30	33	0
52565	47	ABA	Providencia	47	21	26	0	4	6	0	1	2	0	16	18	0
52573	48	EXP	Puerres	89	42	47	0	13	22	0	7	3	0	22	22	0
52585	49	EXP	Pupiales	169	90	79	0	34	27	0	19	14	0	37	38	0
52612	50	PIE	Ricaurte	292	160	132	0	26	31	0	46	30	0	88	71	0
52621	51	TEL	Roberto Payán	131	68	63	0	24	21	0	18	15	0	26	27	0
52678	52	ABA	Samaniego	358	186	172	0	74	60	0	40	44	0	72	68	0
52685	53	RIO	San Bernardo	70	32	38	0	12	9	0	1	2	0	19	27	0
52687	54	JUA	San Lorenzo	155	67	88	0	12	10	0	18	17	0	37	61	0
52693	55	RIO	San Pablo	121	59	61	1	13	16	0	3	6	0	43	39	1
52683	56	OCC	Sandoná	166	85	81	0	50	37	0	16	18	0	19	26	0
52696	57	SAN	Santa Bárbara	91	38	53	0	14	15	0	3	5	0	21	33	0
52699	58	ABA	Santacruz	84	46	38	0	15	6	0	2	4	0	29	28	0
52720	59	SAB	Sapuyes	53	30	23	0	5	3	0	9	7	0	16	13	0
52786	60	COR	Taminango	134	81	53	0	29	12	0	32	17	0	20	24	0
52788	61	CEN	Tangua	107	50	57	0	19	21	0	4	7	0	27	29	0
52835	62	PAS	Tumaco	3.476	1.772	1.704	0	1.027	1.019	0	547	492	0	198	193	0
52838	63	SAB	Túquerres	421	211	210	0	95	95	0	64	56	0	52	59	0
52885	64	CEN	Yacuanquer	79	44	35	0	12	19	0	23	9	0	9	7	0
<b>TOTAL DEPARTAMENTO</b>				<b>18.208</b>	<b>9.218</b>	<b>8.988</b>	<b>2</b>	<b>5.092</b>	<b>4.991</b>	<b>1</b>	<b>1.945</b>	<b>1.805</b>	<b>0</b>	<b>2.181</b>	<b>2.192</b>	<b>1</b>















IBS  
2018IBS  
2018IBS  
2018IBS  
2018IBS  
2018IBS  
2018

**NACIMIENTOS POR GRUPOS DE EDAD DE LA MADRE, SEGÚN DEPARTAMENTO Y MUNICIPIO DE RESIDENCIA DE LA MADRE  
DEPARTAMENTO DE NARIÑO - AÑO 2017 (Ultimo dato oficial)**

Fuente: DANE - Estadísticas Vitales - Subdirección de Salud Pública - Oficina de Epidemiología - IDSN

Código	#	Región	MUNICIPIOS	Total	Grupo de edad de la madre									
					De 10-14 Años	De 15-19 Años	De 20-24 Años	De 25-29 Años	De 30-34 Años	De 35-39 Años	De 40-44 Años	De 45-49 Años	De 50-54 Años	Sin información
52001	1	CEN	Pasto	4.989	33	887	1.320	1.198	882	538	123	7	1	0
52019	2	RIO	Albán	66	0	16	20	12	11	7	0	0	0	0
52022	3	EXP	Aldana	83	1	19	25	12	19	5	2	0	0	0
52036	4	OCC	Ancuyá	52	0	15	11	8	10	7	1	0	0	0
52051	5	JUA	Arboleda	63	0	15	24	8	9	6	1	0	0	0
52079	6	TEL	Barbacoas	558	11	139	171	107	71	42	16	1	0	0
52083	7	RIO	Belén	68	1	14	12	15	13	11	1	1	0	0
52110	8	JUA	Buesaco	224	0	65	57	42	33	21	5	1	0	0
52694	9	JUA	Cartago	54	0	17	14	10	9	4	0	0	0	0
52240	10	CEN	Chachagüí	146	1	45	35	35	16	12	2	0	0	0
52203	11	RIO	Colón Genova	65	0	17	16	14	11	5	2	0	0	0
52207	12	OCC	Consacá	81	0	21	22	18	16	3	1	0	0	0
52210	13	EXP	Contadero	70	0	11	16	20	11	11	1	0	0	0
52215	14	EXP	Córdoba	189	0	38	64	34	30	17	6	0	0	0
52224	15	EXP	Cuaspud	88	0	16	23	22	12	13	2	0	0	0
52227	16	EXP	Cumbal	420	3	88	99	100	80	34	13	3	0	0
52233	17	COR	Cumbitara	91	2	26	28	13	13	8	1	0	0	0
52250	18	SAN	El Charco	214	9	60	65	40	17	16	6	1	0	0
52254	19	GUA	El Peñol	45	0	10	12	8	8	4	3	0	0	0
52256	20	COR	El Rosario	61	2	10	14	12	13	8	2	0	0	0
52258	21	RIO	El Tablón de Gómez	132	1	40	38	24	10	16	3	0	0	0
52260	22	GUA	El Tambo	125	0	24	23	41	23	12	2	0	0	0
52520	23	PAS	Francisco Pizarro	120	5	37	25	23	19	9	2	0	0	0
52287	24	EXP	Funes	68	2	17	19	15	9	6	0	0	0	0
52317	25	EXP	Guachucal	177	1	21	48	53	36	14	3	1	0	0
52320	26	SAB	Guaitarilla	97	1	26	23	23	12	8	4	0	0	0
52323	27	EXP	Gualmatán	64	0	9	26	16	10	3	0	0	0	0
52352	28	EXP	Illes	68	0	15	19	16	11	5	2	0	0	0
52354	29	SAB	Imués	55	0	12	17	10	10	4	2	0	0	0
52356	30	EXP	Ipiiales	1.602	10	325	441	385	274	139	27	1	0	0
52378	31	RIO	La Cruz	156	3	27	38	43	18	21	6	0	0	0
52381	32	CEN	La Florida	93	0	20	27	21	17	5	2	1	0	0
52385	33	GUA	La Llanada	49	1	12	12	14	5	5	0	0	0	0
52390	34	SAN	La Tola	60	2	18	8	16	10	4	1	1	0	0
52399	35	JUA	La Unión	358	4	89	94	91	49	22	8	0	1	0
52405	36	COR	Leiva	89	1	25	20	19	15	4	5	0	0	0
52411	37	OCC	Linares	76	1	22	17	13	17	3	3	0	0	0
52418	38	GUA	Los Andes	103	1	26	23	24	15	12	2	0	0	0
52427	39	TEL	Magüi Payan	78	3	19	20	14	11	10	1	0	0	0
52435	40	PIE	Mallama	75	1	17	20	15	8	11	3	0	0	0
52473	41	SAN	Mosquera	101	5	34	33	17	10	1	1	0	0	0
52480	42	CEN	Nariño	69	1	15	18	15	15	4	1	0	0	0
52490	43	SAN	Olaya Herrera	349	9	114	103	60	45	12	6	0	0	0
52506	44	SAB	Ospina	70	0	11	20	16	12	8	3	0	0	0
52540	45	COR	Policarpa	159	1	45	46	31	22	11	3	0	0	0
52560	46	EXP	Potosí	145	1	40	31	27	24	15	5	2	0	0
52565	47	ABA	Providencia	47	0	6	11	11	8	8	3	0	0	0
52573	48	EXP	Puerres	89	0	18	15	22	19	13	2	0	0	0
52585	49	EXP	Pupiales	169	0	32	42	42	32	19	2	0	0	0
52612	50	PIE	Ricaurte	292	9	84	72	51	37	28	9	2	0	0
52621	51	TEL	Roberto Payán	131	5	40	42	24	13	6	1	0	0	0
52678	52	ABA	Samaniego	358	10	82	107	66	54	30	9	0	0	0
52685	53	RIO	San Bernardo	70	0	14	20	17	11	5	2	1	0	0
52687	54	JUA	San Lorenzo	155	3	32	46	36	28	5	5	0	0	0
52693	55	RIO	San Pablo	121	1	26	32	27	16	14	5	0	0	0
52683	56	OCC	Sandoná	166	3	29	55	36	21	17	5	0	0	0
52696	57	SAN	Santa Bárbara	91	3	28	28	14	9	4	4	1	0	0
52699	58	ABA	Santacruz	84	0	23	26	16	17	2	0	0	0	0
52720	59	SAB	Sapuyes	53	1	6	14	16	6	7	3	0	0	0
52786	60	COR	Taminango	134	0	20	29	37	28	15	5	0	0	0
52788	61	CEN	Tangua	107	1	22	26	26	14	17	1	0	0	0
52835	62	PAS	Tumaco	3.476	56	900	1.102	660	469	219	65	5	0	0
52838	63	SAB	Túquerres	421	1	117	109	89	62	33	9	1	0	0
52885	64	CEN	Yacuanquer	79	0	25	17	13	15	7	2	0	0	0
<b>TOTAL DEPARTAMENTO</b>				<b>18.208</b>	<b>210</b>	<b>4093</b>	<b>5050</b>	<b>3973</b>	<b>2850</b>	<b>1585</b>	<b>415</b>	<b>30</b>	<b>2</b>	<b>0</b>















IBS  
2018IBS  
2018IBS  
2018IBS  
2018IBS  
2018IBS  
2018

**NACIMIENTOS POR NÚMERO DE HIJOS NACIDOS VIVOS, SEGÚN DEPARTAMENTO Y MUNICIPIO DE RESIDENCIA DE LA MADRE**

**DEPARTAMENTO DE NARIÑO - AÑO 2017 (Último dato oficial)**

Fuente: DANE - Estadísticas Vitales - Subdirección de Salud Pública - Oficina de Epidemiología - IDSN

Código	#	Región	MUNICIPIOS	Total	Número de hijos nacidos vivos								
					1 hijo	2 hijos	3 hijos	4 hijos	5 hijos	6 hijos	7 hijos	8 hijos y más	Sin información
52001	1	CEN	Pasto	4.989	2.843	1.730	333	60	14	5	3	1	0
52019	2	RIO	Albán	66	36	22	6	1	1	0	0	0	0
52022	3	EXP	Aldana	83	49	24	10	0	0	0	0	0	0
52036	4	OCC	Ancuyá	52	27	16	8	1	0	0	0	0	0
52051	5	JUA	Arboleda	63	34	20	3	3	1	2	0	0	0
52079	6	TEL	Barbacoas	558	229	163	76	35	17	20	4	14	0
52083	7	RIO	Belén	68	31	29	4	3	1	0	0	0	0
52110	8	JUA	Buesaco	224	114	74	23	6	4	0	3	0	0
52694	9	JUA	Cartago	54	29	19	4	0	2	0	0	0	0
52240	10	CEN	Chachagúí	146	79	44	16	3	2	1	1	0	0
52203	11	RIO	Colón Genova	65	34	18	8	4	1	0	0	0	0
52207	12	OCC	Consacá	81	42	32	2	4	1	0	0	0	0
52210	13	EXP	Contadero	70	28	31	10	1	0	0	0	0	0
52215	14	EXP	Córdoba	189	96	62	20	4	7	0	0	0	0
52224	15	EXP	Cusapud	88	40	37	7	4	0	0	0	0	0
52227	16	EXP	Cumbal	420	204	134	61	11	4	1	4	1	0
52233	17	COR	Cumbitara	91	36	37	9	5	1	2	1	0	0
52250	18	SAN	El Charco	214	81	56	28	21	18	3	1	6	0
52254	19	GUA	El Peñal	45	20	17	6	1	1	0	0	0	0
52256	20	COR	El Rosario	61	17	29	10	2	1	2	0	0	0
52258	21	RIO	El Tablón de Gómez	132	75	38	11	7	0	1	0	0	0
52260	22	GUA	El Tambo	125	66	37	19	3	0	0	0	0	0
52520	23	PAS	Francisco Pizarro	120	43	32	14	13	5	7	5	1	0
52287	24	EXP	Funes	68	32	29	4	3	0	0	0	0	0
52317	25	EXP	Guachucal	177	89	72	12	4	0	0	0	0	0
52320	26	SAB	Guaitarilla	97	57	32	5	3	0	0	0	0	0
52323	27	EXP	Gualmatán	64	38	24	2	0	0	0	0	0	0
52352	28	EXP	Iles	68	30	28	7	1	1	1	0	0	0
52354	29	SAB	Imués	55	31	19	3	1	1	0	0	0	0
52356	30	EXP	Ipiales	1.602	866	565	142	19	6	2	2	0	0
52378	31	RIO	La Cruz	156	73	63	16	4	0	0	0	0	0
52381	32	CEN	La Florida	93	44	41	6	1	0	1	0	0	0
52385	33	GUA	La Llanada	49	21	21	5	1	1	0	0	0	0
52390	34	SAN	La Tala	60	26	11	7	7	3	3	1	2	0
52399	35	JUA	La Unión	358	202	119	27	7	2	1	0	0	0
52405	36	COR	Leiva	89	52	19	9	5	2	0	2	0	0
52411	37	OCC	Linares	76	40	26	9	0	1	0	0	0	0
52418	38	GUA	Los Andes	103	50	36	13	3	1	0	0	0	0
52427	39	TEL	Magüi Payán	78	29	14	13	9	7	1	1	4	0
52435	40	PIE	Mallama	75	30	25	10	6	2	2	0	0	0
52473	41	SAN	Mosquera	101	41	33	17	6	2	0	1	1	0
52480	42	CEN	Nariño	69	37	21	5	1	1	1	1	2	0
52490	43	SAN	Olaya Herrera	349	132	89	55	37	11	12	4	9	0
52506	44	SAB	Ospina	70	33	27	6	3	1	0	0	0	0
52540	45	COR	Policarpa	159	76	56	14	4	3	2	2	2	0
52560	46	EXP	Potosí	145	70	49	18	5	2	0	0	1	0
52565	47	ABA	Providencia	47	18	19	1	5	3	0	0	1	0
52573	48	EXP	Puerres	89	35	38	11	4	1	0	0	0	0
52585	49	EXP	Pupiales	169	92	56	17	2	1	0	1	0	0
52612	50	PIE	Ricaurte	292	127	71	42	27	11	7	3	4	0
52621	51	TEL	Roberto Payán	131	43	33	26	8	6	9	5	1	0
52678	52	ABA	Samaniego	358	198	118	28	11	1	0	2	0	0
52685	53	RIO	San Bernardo	70	27	30	11	1	0	1	0	0	0
52687	54	JUA	San Lorenzo	155	78	53	17	4	3	0	0	0	0
52693	55	RIO	San Pablo	121	53	45	19	2	1	1	0	0	0
52683	56	OCC	Sandoná	166	92	56	14	4	0	0	0	0	0
52696	57	SAN	Santa Bárbara	91	39	23	10	10	3	2	0	4	0
52699	58	ABA	Santacruz	84	39	33	9	2	1	0	0	0	0
52720	59	SAB	Sapuyes	53	27	19	7	0	0	0	0	0	0
52786	60	COR	Taminango	134	60	54	15	2	1	2	0	0	0
52788	61	CEN	Tangua	107	53	43	7	1	2	1	0	0	0
52835	62	PAS	Tumaco	3.476	1.629	1.009	486	205	71	32	29	15	0
52838	63	SAB	Túquerres	421	242	139	28	5	5	0	2	0	0
52885	64	CEN	Yacuanquer	79	47	24	7	0	1	0	0	0	0
<b>TOTAL DEPARTAMENTO</b>				<b>18.208</b>	<b>9251</b>	<b>5983</b>	<b>1848</b>	<b>615</b>	<b>239</b>	<b>125</b>	<b>78</b>	<b>69</b>	<b>0</b>







































DEFUNCIONES DE MENORES DE UN AÑO POR GRUPOS DE EDAD Y SEXO, SEGÚN DEPARTAMENTO DE RESIDENCIA DE LA MADRE  
Y GRUPOS DE CAUSAS DE DEFUNCIÓN  
(LISTA COLOMBIA 105 PARA LA TABULACIÓN DE MORTALIDAD)

DEPARTAMENTO DE NARIÑO 2017 (Último dato oficial)

Fuente: DANE - Estadísticas Vitales, Subdirección de Salud Pública, Oficina de Epidemiología

Grupos de causas de defunción (lista Colombia 105 para la tabulación de mortalidad)	TOTAL	Total			Menor de 1 hora			De 1 a 23 horas			De 1 a 6 días			De 7 a 27 días			De 28 a 29 días			De 1 a 5 meses			De 6 a 11 meses				
		H	M	Indet erminado	H	M	Indet erminado	H	M	Indet erminado	H	M	Indet erminado	H	M	Indet erminado	H	M	Indet erminado	H	M	Indet erminado	H	M	Indet erminado		
<b>TOTAL DEPARTAMENTO</b>	<b>175</b>	<b>85</b>	<b>89</b>	<b>1</b>	<b>6</b>	<b>6</b>	<b>0</b>	<b>16</b>	<b>12</b>	<b>1</b>	<b>25</b>	<b>18</b>	<b>0</b>	<b>14</b>	<b>10</b>	<b>0</b>	<b>1</b>	<b>0</b>	<b>0</b>	<b>14</b>	<b>22</b>	<b>0</b>	<b>9</b>	<b>21</b>	<b>0</b>		
001 Enfermedades infecciosas intestinales	5	1	4	0	0	0	0	0	0	0	0	0	0	0	0	0	0	0	0	0	1	1	0	0	3	0	
004 Ciertas enfermedades inmunoprevenibles	1	0	1	0	0	0	0	0	0	0	0	0	0	0	0	0	0	0	0	0	0	1	0	0	0	0	
006 Todas las demás enfermedades bacterianas	1	0	1	0	0	0	0	0	0	0	0	0	0	0	0	0	0	0	0	0	0	1	0	0	0	0	
037 Tumores: in situ, benignos y de comportamiento incierto o desconocido y los no especificados	1	1	0	0	0	0	0	0	0	0	0	0	0	0	0	0	0	0	0	0	0	1	0	0	0	0	
040 Defectos de coagulación, púrpura y otras afecciones hemorrágicas y de la sangre y los trastornos que afectan la inmunidad	1	1	0	0	0	0	0	0	0	0	0	0	0	0	0	0	0	0	0	0	0	0	0	1	0	0	
042 Deficiencias nutricionales	5	3	2	0	0	0	0	0	0	0	0	0	0	0	0	0	0	0	0	0	2	1	0	1	1	0	
043 Todas las demás enfermedades endocrinas y nutricionales	1	1	0	0	0	0	0	0	0	0	0	0	0	0	0	0	0	0	0	0	1	0	0	0	0	0	
054 Insuficiencia cardíaca	1	0	1	0	0	0	0	0	0	0	0	0	0	0	0	0	0	0	0	0	0	0	0	0	1	0	
059 Neumonía	7	4	3	0	0	0	0	0	0	0	0	0	0	1	0	0	0	0	0	0	2	0	0	1	3	0	
062 Todas las demás enfermedades del sistema respiratorio	8	2	6	0	0	0	0	0	0	0	0	0	0	0	0	0	0	0	0	0	5	0	2	1	0	0	
065 Enfermedades del apéndice, hernia y obstrucción intestinal	2	1	1	0	0	0	0	0	0	0	0	0	0	0	0	0	0	0	0	0	0	0	0	1	1	0	
066 Enfermedades del hígado	1	0	1	0	0	0	0	0	0	0	0	0	0	0	0	0	0	0	0	0	1	0	0	0	0	0	
071 Enfermedades de la piel y del tejido subcutáneo	1	0	1	0	0	0	0	0	0	0	0	0	0	0	0	0	0	0	0	0	0	0	0	0	1	0	
073 Enfermedades glomerulares y tubulointersticiales	1	0	1	0	0	0	0	0	0	0	0	0	0	0	0	0	0	0	0	0	0	0	0	0	1	0	
075 Todas las demás enfermedades del sistema urinario	1	0	1	0	0	0	0	0	0	0	0	0	0	0	0	0	0	0	0	0	0	0	0	0	1	0	
079 Feto y recién nacido afectados por ciertas afecciones maternas	2	1	1	0	0	1	0	0	0	0	1	0	0	0	0	0	0	0	0	0	0	0	0	0	0	0	0
080 Feto y recién nacido afectados por complicaciones obstétricas y traumatismo del nacimiento	12	7	5	0	3	2	0	2	2	0	2	1	0	0	0	0	0	0	0	0	0	0	0	0	0	0	0
081 Retardo del crecimiento fetal, desnutrición fetal, gestación corta y bajo peso al nacer	3	3	0	0	1	0	0	2	0	0	0	0	0	0	0	0	0	0	0	0	0	0	0	0	0	0	0
082 Trastornos respiratorios específicos del período perinatal	45	22	22	1	1	1	0	8	8	1	7	8	0	3	1	0	0	0	0	1	3	0	2	1	0	0	
083 Trastornos hemorrágicos y hematológicos del feto y del recién nacido	4	3	1	0	0	0	0	0	0	0	1	0	0	1	0	0	0	0	0	1	1	0	0	0	0	0	
084 Infecciones específicas del período perinatal	10	7	3	0	1	0	0	1	0	0	4	1	0	1	2	0	0	0	0	0	0	0	0	0	0	0	
085 Enterocolitis necrotizante del feto y del recién nacido	3	1	2	0	0	0	0	0	0	0	0	1	0	1	1	0	0	0	0	0	0	0	0	0	0	0	
086 Todas las demás afecciones originadas en el período perinatal	9	5	4	0	0	1	0	1	1	0	2	1	0	2	0	0	0	0	0	0	0	0	0	0	1	0	
087 Malformaciones congénitas del sistema circulatorio	25	9	16	0	0	0	0	1	1	0	3	5	0	5	4	0	0	0	0	0	4	0	0	2	0	0	
088 Las demás malformaciones congénitas, deformidades y anomalías congénitas	17	9	8	0	0	1	0	1	0	0	5	1	0	0	1	0	1	0	0	2	2	0	0	3	0	0	
089 Signos, síntomas y afecciones mal definidas	2	0	2	0	0	0	0	0	0	0	0	0	0	0	1	0	0	0	0	0	1	0	0	0	0	0	
090 Accidentes de transporte de motor y secuelas	1	1	0	0	0	0	0	0	0	0	0	0	0	0	0	0	0	0	0	0	1	0	0	0	0	0	
101 Agresiones (homicidios) y secuelas	1	1	0	0	0	0	0	0	0	0	0	0	0	0	0	0	0	0	0	0	1	0	0	0	0	0	
102 Eventos de intención no determinada y secuelas	4	2	2	0	0	0	0	0	0	0	0	0	0	0	0	0	0	0	0	0	1	1	0	1	1	0	

**DEFUNCIONES FETALES POR GRUPOS DE EDAD DE LA MADRE, SEGÚN RESIDENCIA Y NIVEL EDUCATIVO DE LA MADRE  
DEPARTAMENTO DE NARIÑO 2017 (Último dato oficial)**

Fuente: DANE - Estadísticas Vitales, Subdirección de Salud Pública, Oficina de Epidemiología

Departamento de residencia y nivel educativo de la madre	Total	Grupos de edad de la madre									
		10 - 14 años	15 - 19 años	20 - 24 años	25 - 29 años	30 - 34 años	35 - 39 años	40 - 44 años	45 - 49 años	50 - 54 años	Edad desconocida
<b>Total Departamento</b>	<b>1.894</b>	<b>11</b>	<b>306</b>	<b>432</b>	<b>444</b>	<b>308</b>	<b>243</b>	<b>131</b>	<b>16</b>	<b>1</b>	<b>2</b>
Preescolar	2	0	0	0	0	0	1	0	1	0	0
Básica primaria	351	5	64	56	58	65	54	39	9	1	0
Básica secundaria	320	6	98	81	57	31	28	17	2	0	0
Media académica o clásica	726	0	113	207	177	107	83	36	3	0	0
Media técnica	52	0	5	16	16	5	8	2	0	0	0
Normalista	1	0	0	0	0	0	1	0	0	0	0
Técnica profesional	92	0	2	25	25	25	13	2	0	0	0
Tecnológica	70	0	7	12	29	10	7	5	0	0	0
Profesional	179	0	2	26	52	47	30	21	1	0	0
Especialización	12	0	0	0	2	4	4	2	0	0	0
Maestría	1	0	0	0	1	0	0	0	0	0	0
Doctorado	0	0	0	0	0	0	0	0	0	0	0
Ninguno	16	0	3	0	5	3	2	3	0	0	0
Sin información	72	0	12	9	22	11	12	4	0	0	2

**DEFUNCIONES FETALES POR PESO AL NACER, SEGÚN RESIDENCIA Y GRUPOS DE EDAD DE LA MADRE  
DEPARTAMENTO DE NARIÑO 2017 (Último dato oficial)**

Fuente: DANE - Estadísticas Vitales, Subdirección de Salud Pública, Oficina de Epidemiología

Departamento de residencia y grupo de edad de la madre	Total	Peso en gramos al nacer						
		<300	300-999	1.000-1.999	2.000-2.999	3.000-3.999	4.000-5.000	Sin información
<b>Total Departamento</b>	<b>1.894</b>	<b>1.575</b>	<b>184</b>	<b>58</b>	<b>52</b>	<b>22</b>	<b>3</b>	<b>0</b>
10 - 14 años	11	10	0	1	0	0	0	0
15 - 19 años	306	241	30	12	16	5	2	0
20 - 24 años	432	350	44	16	16	5	1	0
25 - 29 años	444	377	45	10	5	7	0	0
30 - 34 años	308	259	30	9	8	2	0	0
35 - 39 años	243	207	21	8	4	3	0	0
40 - 44 años	131	116	10	2	3	0	0	0
45 - 49 años	16	14	2	0	0	0	0	0
50 - 54 años	1	1	0	0	0	0	0	0
Edad desconocida	2	0	2	0	0	0	0	0

**DEFUNCIONES FETALES POR TIEMPO DE GESTACIÓN, SEGÚN RESIDENCIA Y GRUPOS DE EDAD DE LA MADRE  
DEPARTAMENTO DE NARIÑO 2017 (Último dato oficial)**

Fuente: DANE - Estadísticas Vitales, Subdirección de Salud Pública, Oficina de Epidemiología

Departamento de residencia y grupo de edad de la madre	Total	Tiempo de gestación en semanas completas					
		Menos de 22	De 22 a 27	De 28 a 36	De 37 y más	Ignorado	Sin información
<b>Total Departamento</b>	<b>1.894</b>	<b>1.208</b>	<b>95</b>	<b>87</b>	<b>52</b>	<b>0</b>	<b>452</b>
10 - 14 años	11	8	0	1	0	0	2
15 - 19 años	306	181	19	17	16	0	73
20 - 24 años	432	249	18	25	14	0	126
25 - 29 años	444	294	18	17	7	0	108
30 - 34 años	308	205	16	13	10	0	64
35 - 39 años	243	169	13	8	5	0	48
40 - 44 años	131	89	8	5	0	0	29
45 - 49 años	16	12	1	1	0	0	2
50 - 54 años	1	1	0	0	0	0	0
Edad desconocida	2	0	2	0	0	0	0



**DEFUNCIONES FETALES POR GRUPOS DE EDAD DE LA MADRE,  
SEGÚN RESIDENCIA DE LA MADRE Y GRUPOS DE CAUSAS DE DEFUNCIÓN  
(LISTA COLOMBIA 105 PARA LA TABULACIÓN DE MORTALIDAD)**

**DEPARTAMENTO DE NARIÑO 2017 (Último dato oficial)**

**Fuente: DANE - Estadísticas Vitales, Subdirección de Salud Pública, Oficina de Epidemiología**

Departamento de residencia de la madre Lista Colombia 105 para la tabulación de mortalidad	Total	Grupos de edad de la madre									
		10 - 14 años	15 - 19 años	20 - 24 años	25 - 29 años	30 - 34 años	35 - 39 años	40 - 44 años	45 - 49 años	50 - 54 años	Edad desconocida
<b>Total Departamento</b>	<b>1.894</b>	<b>11</b>	<b>306</b>	<b>432</b>	<b>444</b>	<b>308</b>	<b>243</b>	<b>131</b>	<b>16</b>	<b>1</b>	<b>2</b>
007 Sífilis y otras enfermedades venéreas	0	0	0	0	0	0	0	0	0	0	0
079 Feto y recién nacido afectados por ciertas afecciones maternas	41	0	8	6	7	9	7	2	1	1	0
080 Feto y recién nacido afectados por complicaciones obstétricas y traumatismo del nacimiento	1.709	10	260	391	414	275	222	121	14	0	2
081 Retardo del crecimiento fetal, desnutrición fetal, gestación corta y bajo peso al nacer	11	0	5	4	1	0	1	0	0	0	0
082 Trastornos respiratorios específicos del período perinatal	38	0	12	10	9	4	2	1	0	0	0
083 Trastornos hemorrágicos y hematológicos del feto y del recién nacido	2	0	0	1	0	1	0	0	0	0	0
084 Infecciones específicas del período perinatal	5	0	1	1	1	1	1	0	0	0	0
085 Enterocolitis necrotizante del feto y del recién nacido	1	0	0	0	0	1	0	0	0	0	0
086 Todas las demás afecciones originadas en el período perinatal	63	1	16	15	8	12	7	3	1	0	0
087 Malformaciones congénitas del sistema circulatorio	3	0	1	0	1	0	0	1	0	0	0
088 Las demás malformaciones congénitas, deformidades y anomalías congénitas	21	0	3	4	3	5	3	3	0	0	0

**DEFUNCIONES FETALES POR TIEMPO DE GESTACIÓN,  
SEGÚN RESIDENCIA DE LA MADRE Y GRUPOS DE CAUSAS DE DEFUNCIÓN  
(LISTA COLOMBIA 105 PARA TABULACIÓN DE LA MORTALIDAD)**

**DEPARTAMENTO DE NARIÑO 2017 (Último dato oficial)**

**Fuente: DANE - Estadísticas Vitales, Subdirección de Salud Pública, Oficina de Epidemiología**

Departamento de residencia de la madre Lista Colombia 105 para la tabulación de la mortalidad	Total	Tiempo de gestación en semanas completas					
		Menos de 22	De 22 a 27	De 28 a 36	De 37 y más	Ignorado	Sin información
<b>Total Departamento</b>	<b>1.894</b>	<b>1.208</b>	<b>95</b>	<b>87</b>	<b>52</b>	<b>0</b>	<b>452</b>
007 Sífilis y otras enfermedades venéreas	0	0	0	0	0	0	0
079 Feto y recién nacido afectados por ciertas afecciones maternas	41	10	12	16	3	0	0
080 Feto y recién nacido afectados por complicaciones obstétricas y traumatismo del nacimiento	1.709	1.170	43	27	26	0	443
081 Retardo del crecimiento fetal, desnutrición fetal, gestación corta y bajo peso al nacer	11	1	8	0	0	0	2
082 Trastornos respiratorios específicos del período perinatal	38	4	8	11	13	0	2
083 Trastornos hemorrágicos y hematológicos del feto y del recién nacido	2	1	0	1	0	0	0
084 Infecciones específicas del período perinatal	5	1	0	3	1	0	0
085 Enterocolitis necrotizante del feto y del recién nacido	1	0	0	1	0	0	0
086 Todas las demás afecciones originadas en el período perinatal	63	15	19	21	6	0	2
087 Malformaciones congénitas del sistema circulatorio	3	0	0	2	1	0	0
088 Las demás malformaciones congénitas, deformidades y anomalías congénitas	21	6	5	5	2	0	3



**DEFUNCIONES FETALES POR SEXO, SEGÚN MUNICIPIO DE RESIDENCIA DE LA MADRE Y GRUPOS DE CAUSAS DE DEFUNCIÓN  
(LISTA DE CAUSAS AGRUPADAS 6/67 CIE-10 DE OPS)**

**DEPARTAMENTO DE NARIÑO - AÑO 2017 (Último dato oficial)**

Fuente: DANE - Estadísticas Vitales, Subdirección de Salud Pública, Oficina de Epidemiología

Municipio de residencia de la madre Grupos de causas de defunción (Lista de causas agrupadas 6/67 CIE-10 de OPS)	Total	Sexo		
		Hombres	Mujeres	Indeterminado
<b>Departamento de Nariño</b>	<b>1.894</b>	<b>197</b>	<b>104</b>	<b>1.593</b>
401 FETO Y RECIEN NACIDO AFECTADOS POR CIERTAS AFEC. MATERNAS	41	19	14	8
402 FETO Y RECIEN N. AFECTADOS POR COMPL. OBST. Y TRAUM. NACIMIENTO	1.709	107	41	1.561
403 RETARDO CRECIM.FETAL, DESNUTR. FETAL., BAJO P./ NACER, GEST.CORTA	11	5	4	2
404 TRAST. RESPIRATORIOS ESPECIFICOS DEL PERIODO PERINATAL	38	20	16	2
406 ENF. HEMOLITICA DEL FETO Y DEL RECIEN N. Y KERNICTERUS	1	0	0	1
407 OTRAS AFEC. ORIGINADAS EN PERIODO PERINATAL	70	36	21	13
615 MALFORMACIONES CONGEN., DEFORMID.Y ANOMALIAS CROMOSOMICAS	24	10	8	6
<b>52001 Pasto</b>	<b>876</b>	<b>46</b>	<b>22</b>	<b>808</b>
401 FETO Y RECIEN NACIDO AFECTADOS POR CIERTAS AFEC. MATERNAS	5	1	1	3
402 FETO Y RECIEN N. AFECTADOS POR COMPL. OBST. Y TRAUM. NACIMIENTO	844	33	14	797
403 RETARDO CRECIM.FETAL, DESNUTR. FETAL., BAJO P./ NACER, GEST.CORTA	0	0	0	0
404 TRAST. RESPIRATORIOS ESPECIFICOS DEL PERIODO PERINATAL	0	0	0	0
406 ENF. HEMOLITICA DEL FETO Y DEL RECIEN N. Y KERNICTERUS	1	0	0	1
407 OTRAS AFEC. ORIGINADAS EN PERIODO PERINATAL	22	9	6	7
615 MALFORMACIONES CONGEN., DEFORMID.Y ANOMALIAS CROMOSOMICAS	4	3	1	0
<b>52019 Albán</b>	<b>7</b>	<b>0</b>	<b>1</b>	<b>6</b>
401 FETO Y RECIEN NACIDO AFECTADOS POR CIERTAS AFEC. MATERNAS	0	0	0	0
402 FETO Y RECIEN N. AFECTADOS POR COMPL. OBST. Y TRAUM. NACIMIENTO	7	0	1	6
403 RETARDO CRECIM.FETAL, DESNUTR. FETAL., BAJO P./ NACER, GEST.CORTA	0	0	0	0
404 TRAST. RESPIRATORIOS ESPECIFICOS DEL PERIODO PERINATAL	0	0	0	0
406 ENF. HEMOLITICA DEL FETO Y DEL RECIEN N. Y KERNICTERUS	0	0	0	0
407 OTRAS AFEC. ORIGINADAS EN PERIODO PERINATAL	0	0	0	0
615 MALFORMACIONES CONGEN., DEFORMID.Y ANOMALIAS CROMOSOMICAS	0	0	0	0
<b>52022 Aldana</b>	<b>13</b>	<b>2</b>	<b>1</b>	<b>10</b>
401 FETO Y RECIEN NACIDO AFECTADOS POR CIERTAS AFEC. MATERNAS	0	0	0	0
402 FETO Y RECIEN N. AFECTADOS POR COMPL. OBST. Y TRAUM. NACIMIENTO	12	2	0	10
403 RETARDO CRECIM.FETAL, DESNUTR. FETAL., BAJO P./ NACER, GEST.CORTA	0	0	0	0
404 TRAST. RESPIRATORIOS ESPECIFICOS DEL PERIODO PERINATAL	0	0	0	0
406 ENF. HEMOLITICA DEL FETO Y DEL RECIEN N. Y KERNICTERUS	0	0	0	0
407 OTRAS AFEC. ORIGINADAS EN PERIODO PERINATAL	1	0	1	0
615 MALFORMACIONES CONGEN., DEFORMID.Y ANOMALIAS CROMOSOMICAS	0	0	0	0
<b>52036 Ancuyá</b>	<b>6</b>	<b>0</b>	<b>1</b>	<b>5</b>
401 FETO Y RECIEN NACIDO AFECTADOS POR CIERTAS AFEC. MATERNAS	1	0	1	0
402 FETO Y RECIEN N. AFECTADOS POR COMPL. OBST. Y TRAUM. NACIMIENTO	5	0	0	5
403 RETARDO CRECIM.FETAL, DESNUTR. FETAL., BAJO P./ NACER, GEST.CORTA	0	0	0	0
404 TRAST. RESPIRATORIOS ESPECIFICOS DEL PERIODO PERINATAL	0	0	0	0
406 ENF. HEMOLITICA DEL FETO Y DEL RECIEN N. Y KERNICTERUS	0	0	0	0
407 OTRAS AFEC. ORIGINADAS EN PERIODO PERINATAL	0	0	0	0
615 MALFORMACIONES CONGEN., DEFORMID.Y ANOMALIAS CROMOSOMICAS	0	0	0	0
<b>52051 Arboleda</b>	<b>4</b>	<b>0</b>	<b>0</b>	<b>4</b>
401 FETO Y RECIEN NACIDO AFECTADOS POR CIERTAS AFEC. MATERNAS	0	0	0	0
402 FETO Y RECIEN N. AFECTADOS POR COMPL. OBST. Y TRAUM. NACIMIENTO	4	0	0	4
403 RETARDO CRECIM.FETAL, DESNUTR. FETAL., BAJO P./ NACER, GEST.CORTA	0	0	0	0
404 TRAST. RESPIRATORIOS ESPECIFICOS DEL PERIODO PERINATAL	0	0	0	0
406 ENF. HEMOLITICA DEL FETO Y DEL RECIEN N. Y KERNICTERUS	0	0	0	0
407 OTRAS AFEC. ORIGINADAS EN PERIODO PERINATAL	0	0	0	0
615 MALFORMACIONES CONGEN., DEFORMID.Y ANOMALIAS CROMOSOMICAS	0	0	0	0

**DEFUNCIONES FETALES POR SEXO, SEGÚN MUNICIPIO DE RESIDENCIA DE LA MADRE Y GRUPOS DE CAUSAS DE DEFUNCIÓN  
(LISTA DE CAUSAS AGRUPADAS 6/67 CIE-10 DE OPS)  
DEPARTAMENTO DE NARIÑO - AÑO 2017 (Último dato oficial)**

Fuente: DANE - Estadísticas Vitales, Subdirección de Salud Pública, Oficina de Epidemiología

Municipio de residencia de la madre Grupos de causas de defunción (Lista de causas agrupadas 6/67 CIE-10 de OPS)	Total	Sexo		
		Hombres	Mujeres	Indeterminado
<b>52079 Barbacoas</b>	<b>36</b>	<b>9</b>	<b>2</b>	<b>25</b>
401 FETO Y RECIEN NACIDO AFECTADOS POR CIERTAS AFEC. MATERNAS	2	2	0	0
402 FETO Y RECIEN N. AFECTADOS POR COMPL. OBST. Y TRAUM. NACIMIENTO	31	5	1	25
403 RETARDO CRECIM.FETAL, DESNUTR. FETAL., BAJO P./ NACER, GEST.CORTA	0	0	0	0
404 TRAST. RESPIRATORIOS ESPECIFICOS DEL PERIODO PERINATAL	0	0	0	0
406 ENF. HEMOLITICA DEL FETO Y DEL RECIEN N. Y KERNICTERUS	0	0	0	0
407 OTRAS AFEC. ORIGINADAS EN PERIODO PERINATAL	1	1	0	0
615 MALFORMACIONES CONGEN., DEFORMID.Y ANOMALIAS CROMOSOMICAS	2	1	1	0
<b>52083 Belén</b>	<b>4</b>	<b>2</b>	<b>0</b>	<b>2</b>
401 FETO Y RECIEN NACIDO AFECTADOS POR CIERTAS AFEC. MATERNAS	1	1	0	0
402 FETO Y RECIEN N. AFECTADOS POR COMPL. OBST. Y TRAUM. NACIMIENTO	3	1	0	2
403 RETARDO CRECIM.FETAL, DESNUTR. FETAL., BAJO P./ NACER, GEST.CORTA	0	0	0	0
404 TRAST. RESPIRATORIOS ESPECIFICOS DEL PERIODO PERINATAL	0	0	0	0
406 ENF. HEMOLITICA DEL FETO Y DEL RECIEN N. Y KERNICTERUS	0	0	0	0
407 OTRAS AFEC. ORIGINADAS EN PERIODO PERINATAL	0	0	0	0
615 MALFORMACIONES CONGEN., DEFORMID.Y ANOMALIAS CROMOSOMICAS	0	0	0	0
<b>52110 Buesaco</b>	<b>17</b>	<b>3</b>	<b>0</b>	<b>14</b>
401 FETO Y RECIEN NACIDO AFECTADOS POR CIERTAS AFEC. MATERNAS	1	1	0	0
402 FETO Y RECIEN N. AFECTADOS POR COMPL. OBST. Y TRAUM. NACIMIENTO	16	2	0	14
403 RETARDO CRECIM.FETAL, DESNUTR. FETAL., BAJO P./ NACER, GEST.CORTA	0	0	0	0
404 TRAST. RESPIRATORIOS ESPECIFICOS DEL PERIODO PERINATAL	0	0	0	0
406 ENF. HEMOLITICA DEL FETO Y DEL RECIEN N. Y KERNICTERUS	0	0	0	0
407 OTRAS AFEC. ORIGINADAS EN PERIODO PERINATAL	0	0	0	0
615 MALFORMACIONES CONGEN., DEFORMID.Y ANOMALIAS CROMOSOMICAS	0	0	0	0
<b>52203 Colón</b>	<b>11</b>	<b>1</b>	<b>1</b>	<b>9</b>
401 FETO Y RECIEN NACIDO AFECTADOS POR CIERTAS AFEC. MATERNAS	0	0	0	0
402 FETO Y RECIEN N. AFECTADOS POR COMPL. OBST. Y TRAUM. NACIMIENTO	10	1	0	9
403 RETARDO CRECIM.FETAL, DESNUTR. FETAL., BAJO P./ NACER, GEST.CORTA	0	0	0	0
404 TRAST. RESPIRATORIOS ESPECIFICOS DEL PERIODO PERINATAL	0	0	0	0
406 ENF. HEMOLITICA DEL FETO Y DEL RECIEN N. Y KERNICTERUS	0	0	0	0
407 OTRAS AFEC. ORIGINADAS EN PERIODO PERINATAL	0	0	0	0
615 MALFORMACIONES CONGEN., DEFORMID.Y ANOMALIAS CROMOSOMICAS	1	0	1	0
<b>52207 Consacá</b>	<b>11</b>	<b>2</b>	<b>0</b>	<b>9</b>
401 FETO Y RECIEN NACIDO AFECTADOS POR CIERTAS AFEC. MATERNAS	0	0	0	0
402 FETO Y RECIEN N. AFECTADOS POR COMPL. OBST. Y TRAUM. NACIMIENTO	10	1	0	9
403 RETARDO CRECIM.FETAL, DESNUTR. FETAL., BAJO P./ NACER, GEST.CORTA	0	0	0	0
404 TRAST. RESPIRATORIOS ESPECIFICOS DEL PERIODO PERINATAL	0	0	0	0
406 ENF. HEMOLITICA DEL FETO Y DEL RECIEN N. Y KERNICTERUS	0	0	0	0
407 OTRAS AFEC. ORIGINADAS EN PERIODO PERINATAL	1	1	0	0
615 MALFORMACIONES CONGEN., DEFORMID.Y ANOMALIAS CROMOSOMICAS	0	0	0	0
<b>52210 Contadero</b>	<b>4</b>	<b>1</b>	<b>0</b>	<b>3</b>
401 FETO Y RECIEN NACIDO AFECTADOS POR CIERTAS AFEC. MATERNAS	0	0	0	0
402 FETO Y RECIEN N. AFECTADOS POR COMPL. OBST. Y TRAUM. NACIMIENTO	3	0	0	3
403 RETARDO CRECIM.FETAL, DESNUTR. FETAL., BAJO P./ NACER, GEST.CORTA	0	0	0	0
404 TRAST. RESPIRATORIOS ESPECIFICOS DEL PERIODO PERINATAL	0	0	0	0
406 ENF. HEMOLITICA DEL FETO Y DEL RECIEN N. Y KERNICTERUS	0	0	0	0
407 OTRAS AFEC. ORIGINADAS EN PERIODO PERINATAL	1	1	0	0
615 MALFORMACIONES CONGEN., DEFORMID.Y ANOMALIAS CROMOSOMICAS	0	0	0	0



**DEFUNCIONES FETALES POR SEXO, SEGUN MUNICIPIO DE RESIDENCIA DE LA MADRE Y GRUPOS DE CAUSAS DE DEFUNCION  
(LISTA DE CAUSAS AGRUPADAS 6/67 CIE-10 DE OPS)  
DEPARTAMENTO DE NARIÑO - AÑO 2017 (Ultimo dato oficial)**

Fuente: DANE - Estadísticas Vitales, Subdirección de Salud Pública, Oficina de Epidemiología

Municipio de residencia de la madre Grupos de causas de defunción (Lista de causas agrupadas 6/67 CIE-10 de OPS)	Total	Sexo		
		Hombres	Mujeres	Indeterminado
<b>52215 Córdoba</b>	<b>22</b>	<b>2</b>	<b>3</b>	<b>17</b>
401 FETO Y RECIEN NACIDO AFECTADOS POR CIERTAS AFEC. MATERNAS	0	0	0	0
402 FETO Y RECIEN N. AFECTADOS POR COMPL. OBST. Y TRAUM. NACIMIENTO	19	1	1	17
403 RETARDO CRECIM.FETAL, DESNUTR. FETAL., BAJO P./ NACER, GEST.CORTA	0	0	0	0
404 TRAST. RESPIRATORIOS ESPECIFICOS DEL PERIODO PERINATAL	2	1	1	0
406 ENF. HEMOLITICA DEL FETO Y DEL RECIEN N. Y KERNICTERUS	0	0	0	0
407 OTRAS AFEC. ORIGINADAS EN PERIODO PERINATAL	1	0	1	0
615 MALFORMACIONES CONGEN., DEFORMID.Y ANOMALIAS CROMOSOMICAS	0	0	0	0
<b>52224 Cuaspud</b>	<b>11</b>	<b>1</b>	<b>0</b>	<b>10</b>
401 FETO Y RECIEN NACIDO AFECTADOS POR CIERTAS AFEC. MATERNAS	0	0	0	0
402 FETO Y RECIEN N. AFECTADOS POR COMPL. OBST. Y TRAUM. NACIMIENTO	11	1	0	10
403 RETARDO CRECIM.FETAL, DESNUTR. FETAL., BAJO P./ NACER, GEST.CORTA	0	0	0	0
404 TRAST. RESPIRATORIOS ESPECIFICOS DEL PERIODO PERINATAL	0	0	0	0
406 ENF. HEMOLITICA DEL FETO Y DEL RECIEN N. Y KERNICTERUS	0	0	0	0
407 OTRAS AFEC. ORIGINADAS EN PERIODO PERINATAL	0	0	0	0
615 MALFORMACIONES CONGEN., DEFORMID.Y ANOMALIAS CROMOSOMICAS	0	0	0	0
<b>52227 Cumbal</b>	<b>26</b>	<b>4</b>	<b>0</b>	<b>22</b>
401 FETO Y RECIEN NACIDO AFECTADOS POR CIERTAS AFEC. MATERNAS	1	1	0	0
402 FETO Y RECIEN N. AFECTADOS POR COMPL. OBST. Y TRAUM. NACIMIENTO	23	1	0	22
403 RETARDO CRECIM.FETAL, DESNUTR. FETAL., BAJO P./ NACER, GEST.CORTA	0	0	0	0
404 TRAST. RESPIRATORIOS ESPECIFICOS DEL PERIODO PERINATAL	2	2	0	0
406 ENF. HEMOLITICA DEL FETO Y DEL RECIEN N. Y KERNICTERUS	0	0	0	0
407 OTRAS AFEC. ORIGINADAS EN PERIODO PERINATAL	0	0	0	0
615 MALFORMACIONES CONGEN., DEFORMID.Y ANOMALIAS CROMOSOMICAS	0	0	0	0
<b>52233 Cumbitara</b>	<b>15</b>	<b>0</b>	<b>1</b>	<b>14</b>
401 FETO Y RECIEN NACIDO AFECTADOS POR CIERTAS AFEC. MATERNAS	1	0	0	1
402 FETO Y RECIEN N. AFECTADOS POR COMPL. OBST. Y TRAUM. NACIMIENTO	12	0	0	12
403 RETARDO CRECIM.FETAL, DESNUTR. FETAL., BAJO P./ NACER, GEST.CORTA	0	0	0	0
404 TRAST. RESPIRATORIOS ESPECIFICOS DEL PERIODO PERINATAL	1	0	0	1
406 ENF. HEMOLITICA DEL FETO Y DEL RECIEN N. Y KERNICTERUS	0	0	0	0
407 OTRAS AFEC. ORIGINADAS EN PERIODO PERINATAL	1	0	1	0
615 MALFORMACIONES CONGEN., DEFORMID.Y ANOMALIAS CROMOSOMICAS	0	0	0	0
<b>52240 Chachagüí</b>	<b>10</b>	<b>2</b>	<b>0</b>	<b>8</b>
401 FETO Y RECIEN NACIDO AFECTADOS POR CIERTAS AFEC. MATERNAS	1	1	0	0
402 FETO Y RECIEN N. AFECTADOS POR COMPL. OBST. Y TRAUM. NACIMIENTO	8	0	0	8
403 RETARDO CRECIM.FETAL, DESNUTR. FETAL., BAJO P./ NACER, GEST.CORTA	0	0	0	0
404 TRAST. RESPIRATORIOS ESPECIFICOS DEL PERIODO PERINATAL	0	0	0	0
406 ENF. HEMOLITICA DEL FETO Y DEL RECIEN N. Y KERNICTERUS	0	0	0	0
407 OTRAS AFEC. ORIGINADAS EN PERIODO PERINATAL	1	1	0	0
615 MALFORMACIONES CONGEN., DEFORMID.Y ANOMALIAS CROMOSOMICAS	0	0	0	0
<b>52250 El Charco</b>	<b>12</b>	<b>7</b>	<b>4</b>	<b>1</b>
401 FETO Y RECIEN NACIDO AFECTADOS POR CIERTAS AFEC. MATERNAS	4	2	2	0
402 FETO Y RECIEN N. AFECTADOS POR COMPL. OBST. Y TRAUM. NACIMIENTO	2	0	1	1
403 RETARDO CRECIM.FETAL, DESNUTR. FETAL., BAJO P./ NACER, GEST.CORTA	0	0	0	0
404 TRAST. RESPIRATORIOS ESPECIFICOS DEL PERIODO PERINATAL	4	4	0	0
406 ENF. HEMOLITICA DEL FETO Y DEL RECIEN N. Y KERNICTERUS	0	0	0	0
407 OTRAS AFEC. ORIGINADAS EN PERIODO PERINATAL	1	1	0	0
615 MALFORMACIONES CONGEN., DEFORMID.Y ANOMALIAS CROMOSOMICAS	1	0	1	0



**DEFUNCIONES FETALES POR SEXO, SEGÚN MUNICIPIO DE RESIDENCIA DE LA MADRE Y GRUPOS DE CAUSAS DE DEFUNCIÓN  
(LISTA DE CAUSAS AGRUPADAS 6/67 CIE-10 DE OPS)**

**DEPARTAMENTO DE NARIÑO - AÑO 2017 (Último dato oficial)**

**Fuente: DANE - Estadísticas Vitales, Subdirección de Salud Pública, Oficina de Epidemiología**

Municipio de residencia de la madre Grupos de causas de defunción (Lista de causas agrupadas 6/67 CIE-10 de OPS)	Total	Sexo		
		Hombres	Mujeres	Indeterminado
<b>52254 El Peñol</b>	<b>2</b>	<b>0</b>	<b>0</b>	<b>2</b>
401 FETO Y RECIEN NACIDO AFECTADOS POR CIERTAS AFECC. MATERNAS	0	0	0	0
402 FETO Y RECIEN N. AFECTADOS POR COMPL. OBST. Y TRAUM. NACIMIENTO	2	0	0	2
403 RETARDO CRECIM.FETAL, DESNUTR. FETAL., BAJO P./ NACER, GEST.CORTA	0	0	0	0
404 TRAST. RESPIRATORIOS ESPECIFICOS DEL PERIODO PERINATAL	0	0	0	0
406 ENF. HEMOLITICA DEL FETO Y DEL RECIEN N. Y KERNICTERUS	0	0	0	0
407 OTRAS AFECC. ORIGINADAS EN PERIODO PERINATAL	0	0	0	0
615 MALFORMACIONES CONGEN., DEFORMID.Y ANOMALIAS CROMOSOMICAS	0	0	0	0
<b>52256 El Rosario</b>	<b>8</b>	<b>1</b>	<b>0</b>	<b>7</b>
401 FETO Y RECIEN NACIDO AFECTADOS POR CIERTAS AFECC. MATERNAS	0	0	0	0
402 FETO Y RECIEN N. AFECTADOS POR COMPL. OBST. Y TRAUM. NACIMIENTO	7	0	0	7
403 RETARDO CRECIM.FETAL, DESNUTR. FETAL., BAJO P./ NACER, GEST.CORTA	0	0	0	0
404 TRAST. RESPIRATORIOS ESPECIFICOS DEL PERIODO PERINATAL	1	1	0	0
406 ENF. HEMOLITICA DEL FETO Y DEL RECIEN N. Y KERNICTERUS	0	0	0	0
407 OTRAS AFECC. ORIGINADAS EN PERIODO PERINATAL	0	0	0	0
615 MALFORMACIONES CONGEN., DEFORMID.Y ANOMALIAS CROMOSOMICAS	0	0	0	0
<b>52258 El Tablón de Gómez</b>	<b>6</b>	<b>2</b>	<b>0</b>	<b>4</b>
401 FETO Y RECIEN NACIDO AFECTADOS POR CIERTAS AFECC. MATERNAS	0	0	0	0
402 FETO Y RECIEN N. AFECTADOS POR COMPL. OBST. Y TRAUM. NACIMIENTO	6	2	0	4
403 RETARDO CRECIM.FETAL, DESNUTR. FETAL., BAJO P./ NACER, GEST.CORTA	0	0	0	0
404 TRAST. RESPIRATORIOS ESPECIFICOS DEL PERIODO PERINATAL	0	0	0	0
406 ENF. HEMOLITICA DEL FETO Y DEL RECIEN N. Y KERNICTERUS	0	0	0	0
407 OTRAS AFECC. ORIGINADAS EN PERIODO PERINATAL	0	0	0	0
615 MALFORMACIONES CONGEN., DEFORMID.Y ANOMALIAS CROMOSOMICAS	0	0	0	0
<b>52260 El Tambo</b>	<b>11</b>	<b>0</b>	<b>0</b>	<b>11</b>
401 FETO Y RECIEN NACIDO AFECTADOS POR CIERTAS AFECC. MATERNAS	1	0	0	1
402 FETO Y RECIEN N. AFECTADOS POR COMPL. OBST. Y TRAUM. NACIMIENTO	10	0	0	10
403 RETARDO CRECIM.FETAL, DESNUTR. FETAL., BAJO P./ NACER, GEST.CORTA	0	0	0	0
404 TRAST. RESPIRATORIOS ESPECIFICOS DEL PERIODO PERINATAL	0	0	0	0
406 ENF. HEMOLITICA DEL FETO Y DEL RECIEN N. Y KERNICTERUS	0	0	0	0
407 OTRAS AFECC. ORIGINADAS EN PERIODO PERINATAL	0	0	0	0
615 MALFORMACIONES CONGEN., DEFORMID.Y ANOMALIAS CROMOSOMICAS	0	0	0	0
<b>52287 Funes</b>	<b>6</b>	<b>0</b>	<b>0</b>	<b>6</b>
401 FETO Y RECIEN NACIDO AFECTADOS POR CIERTAS AFECC. MATERNAS	0	0	0	0
402 FETO Y RECIEN N. AFECTADOS POR COMPL. OBST. Y TRAUM. NACIMIENTO	6	0	0	6
403 RETARDO CRECIM.FETAL, DESNUTR. FETAL., BAJO P./ NACER, GEST.CORTA	0	0	0	0
404 TRAST. RESPIRATORIOS ESPECIFICOS DEL PERIODO PERINATAL	0	0	0	0
406 ENF. HEMOLITICA DEL FETO Y DEL RECIEN N. Y KERNICTERUS	0	0	0	0
407 OTRAS AFECC. ORIGINADAS EN PERIODO PERINATAL	0	0	0	0
615 MALFORMACIONES CONGEN., DEFORMID.Y ANOMALIAS CROMOSOMICAS	0	0	0	0
<b>52317 Guachucal</b>	<b>23</b>	<b>2</b>	<b>0</b>	<b>21</b>
401 FETO Y RECIEN NACIDO AFECTADOS POR CIERTAS AFECC. MATERNAS	0	0	0	0
402 FETO Y RECIEN N. AFECTADOS POR COMPL. OBST. Y TRAUM. NACIMIENTO	22	1	0	21
403 RETARDO CRECIM.FETAL, DESNUTR. FETAL., BAJO P./ NACER, GEST.CORTA	0	0	0	0



**DEFUNCIONES FETALES POR SEXO, SEGUN MUNICIPIO DE RESIDENCIA DE LA MADRE Y GRUPOS DE CAUSAS DE DEFUNCION  
(LISTA DE CAUSAS AGRUPADAS 6/67 CIE-10 DE OPS)  
DEPARTAMENTO DE NARIÑO - AÑO 2017 (Ultimo dato oficial)**

**Fuente: DANE - Estadísticas Vitales, Subdirección de Salud Pública, Oficina de Epidemiología**

Municipio de residencia de la madre Grupos de causas de defunción (Lista de causas agrupadas 6/67 CIE-10 de OPS)	Total	Sexo		
		Hombres	Mujeres	Indeterminado
<b>52317 Guachucal</b>	<b>23</b>	<b>2</b>	<b>0</b>	<b>21</b>
404 TRAST. RESPIRATORIOS ESPECIFICOS DEL PERIODO PERINATAL	0	0	0	0
406 ENF. HEMOLITICA DEL FETO Y DEL RECIEN N. Y KERNICTERUS	0	0	0	0
407 OTRAS AFEC. ORIGINADAS EN PERIODO PERINATAL	0	0	0	0
615 MALFORMACIONES CONGEN., DEFORMID.Y ANOMALIAS CROMOSOMICAS	1	1	0	0
<b>52320 Guaitarilla</b>	<b>7</b>	<b>0</b>	<b>1</b>	<b>6</b>
401 FETO Y RECIEN NACIDO AFECTADOS POR CIERTAS AFEC. MATERNAS	0	0	0	0
402 FETO Y RECIEN N. AFECTADOS POR COMPL. OBST. Y TRAUM. NACIMIENTO	6	0	0	6
403 RETARDO CRECIM.FETAL, DESNUTR. FETAL., BAJO P./ NACER, GEST.CORTA	0	0	0	0
404 TRAST. RESPIRATORIOS ESPECIFICOS DEL PERIODO PERINATAL	0	0	0	0
406 ENF. HEMOLITICA DEL FETO Y DEL RECIEN N. Y KERNICTERUS	0	0	0	0
407 OTRAS AFEC. ORIGINADAS EN PERIODO PERINATAL	1	0	1	0
615 MALFORMACIONES CONGEN., DEFORMID.Y ANOMALIAS CROMOSOMICAS	0	0	0	0
<b>52323 Gualmatán</b>	<b>8</b>	<b>2</b>	<b>0</b>	<b>6</b>
401 FETO Y RECIEN NACIDO AFECTADOS POR CIERTAS AFEC. MATERNAS	0	0	0	0
402 FETO Y RECIEN N. AFECTADOS POR COMPL. OBST. Y TRAUM. NACIMIENTO	8	2	0	6
403 RETARDO CRECIM.FETAL, DESNUTR. FETAL., BAJO P./ NACER, GEST.CORTA	0	0	0	0
404 TRAST. RESPIRATORIOS ESPECIFICOS DEL PERIODO PERINATAL	0	0	0	0
406 ENF. HEMOLITICA DEL FETO Y DEL RECIEN N. Y KERNICTERUS	0	0	0	0
407 OTRAS AFEC. ORIGINADAS EN PERIODO PERINATAL	0	0	0	0
615 MALFORMACIONES CONGEN., DEFORMID.Y ANOMALIAS CROMOSOMICAS	0	0	0	0
<b>52352 Iles</b>	<b>3</b>	<b>0</b>	<b>0</b>	<b>3</b>
401 FETO Y RECIEN NACIDO AFECTADOS POR CIERTAS AFEC. MATERNAS	0	0	0	0
402 FETO Y RECIEN N. AFECTADOS POR COMPL. OBST. Y TRAUM. NACIMIENTO	3	0	0	3
403 RETARDO CRECIM.FETAL, DESNUTR. FETAL., BAJO P./ NACER, GEST.CORTA	0	0	0	0
404 TRAST. RESPIRATORIOS ESPECIFICOS DEL PERIODO PERINATAL	0	0	0	0
406 ENF. HEMOLITICA DEL FETO Y DEL RECIEN N. Y KERNICTERUS	0	0	0	0
407 OTRAS AFEC. ORIGINADAS EN PERIODO PERINATAL	0	0	0	0
615 MALFORMACIONES CONGEN., DEFORMID.Y ANOMALIAS CROMOSOMICAS	0	0	0	0
<b>52354 Imués</b>	<b>6</b>	<b>0</b>	<b>0</b>	<b>6</b>
401 FETO Y RECIEN NACIDO AFECTADOS POR CIERTAS AFEC. MATERNAS	0	0	0	0
402 FETO Y RECIEN N. AFECTADOS POR COMPL. OBST. Y TRAUM. NACIMIENTO	6	0	0	6
403 RETARDO CRECIM.FETAL, DESNUTR. FETAL., BAJO P./ NACER, GEST.CORTA	0	0	0	0
404 TRAST. RESPIRATORIOS ESPECIFICOS DEL PERIODO PERINATAL	0	0	0	0
406 ENF. HEMOLITICA DEL FETO Y DEL RECIEN N. Y KERNICTERUS	0	0	0	0
407 OTRAS AFEC. ORIGINADAS EN PERIODO PERINATAL	0	0	0	0
615 MALFORMACIONES CONGEN., DEFORMID.Y ANOMALIAS CROMOSOMICAS	0	0	0	0
<b>52356 Ipiales</b>	<b>244</b>	<b>21</b>	<b>7</b>	<b>216</b>
401 FETO Y RECIEN NACIDO AFECTADOS POR CIERTAS AFEC. MATERNAS	3	1	2	0
402 FETO Y RECIEN N. AFECTADOS POR COMPL. OBST. Y TRAUM. NACIMIENTO	229	12	2	215
403 RETARDO CRECIM.FETAL, DESNUTR. FETAL., BAJO P./ NACER, GEST.CORTA	5	4	1	0
404 TRAST. RESPIRATORIOS ESPECIFICOS DEL PERIODO PERINATAL	3	1	2	0
406 ENF. HEMOLITICA DEL FETO Y DEL RECIEN N. Y KERNICTERUS	0	0	0	0
407 OTRAS AFEC. ORIGINADAS EN PERIODO PERINATAL	4	3	0	1
615 MALFORMACIONES CONGEN., DEFORMID.Y ANOMALIAS CROMOSOMICAS	0	0	0	0
<b>52378 La Cruz</b>	<b>9</b>	<b>0</b>	<b>0</b>	<b>9</b>
401 FETO Y RECIEN NACIDO AFECTADOS POR CIERTAS AFEC. MATERNAS	0	0	0	0
402 FETO Y RECIEN N. AFECTADOS POR COMPL. OBST. Y TRAUM. NACIMIENTO	9	0	0	9
403 RETARDO CRECIM.FETAL, DESNUTR. FETAL., BAJO P./ NACER, GEST.CORTA	0	0	0	0
404 TRAST. RESPIRATORIOS ESPECIFICOS DEL PERIODO PERINATAL	0	0	0	0
406 ENF. HEMOLITICA DEL FETO Y DEL RECIEN N. Y KERNICTERUS	0	0	0	0





**DEFUNCIONES FETALES POR SEXO, SEGUN MUNICIPIO DE RESIDENCIA DE LA MADRE Y GRUPOS DE CAUSAS DE DEFUNCION  
(LISTA DE CAUSAS AGRUPADAS 6/67 CIE-10 DE OPS)  
DEPARTAMENTO DE NARIÑO - AÑO 2017 (Ultimo dato oficial)**

Fuente: DANE - Estadísticas Vitales, Subdirección de Salud Pública, Oficina de Epidemiología

Municipio de residencia de la madre Grupos de causas de defunción (Lista de causas agrupadas 6/67 CIE-10 de OPS)	Total	Sexo		
		Hombres	Mujeres	Indeterminado
<b>52378 La Cruz</b>	<b>9</b>	<b>0</b>	<b>0</b>	<b>9</b>
407 OTRAS AFECC. ORIGINADAS EN PERIODO PERINATAL	0	0	0	0
615 MALFORMACIONES CONGEN., DEFORMID.Y ANOMALIAS CROMOSOMICAS	0	0	0	0
<b>52381 La Florida</b>	<b>8</b>	<b>1</b>	<b>1</b>	<b>6</b>
401 FETO Y RECIEN NACIDO AFECTADOS POR CIERTAS AFECC. MATERNAS	0	0	0	0
402 FETO Y RECIEN N. AFECTADOS POR COMPL. OBST. Y TRAUM. NACIMIENTO	5	0	1	4
403 RETARDO CRECIM.FETAL, DESNUTR. FETAL., BAJO P./ NACER, GEST.CORTA	2	0	0	2
404 TRAST. RESPIRATORIOS ESPECIFICOS DEL PERIODO PERINATAL	0	0	0	0
406 ENF. HEMOLITICA DEL FETO Y DEL RECIEN N. Y KERNICTERUS	0	0	0	0
407 OTRAS AFECC. ORIGINADAS EN PERIODO PERINATAL	1	1	0	0
615 MALFORMACIONES CONGEN., DEFORMID.Y ANOMALIAS CROMOSOMICAS	0	0	0	0
<b>52385 La Llanada</b>	<b>2</b>	<b>0</b>	<b>0</b>	<b>2</b>
401 FETO Y RECIEN NACIDO AFECTADOS POR CIERTAS AFECC. MATERNAS	0	0	0	0
402 FETO Y RECIEN N. AFECTADOS POR COMPL. OBST. Y TRAUM. NACIMIENTO	2	0	0	2
403 RETARDO CRECIM.FETAL, DESNUTR. FETAL., BAJO P./ NACER, GEST.CORTA	0	0	0	0
404 TRAST. RESPIRATORIOS ESPECIFICOS DEL PERIODO PERINATAL	0	0	0	0
406 ENF. HEMOLITICA DEL FETO Y DEL RECIEN N. Y KERNICTERUS	0	0	0	0
407 OTRAS AFECC. ORIGINADAS EN PERIODO PERINATAL	0	0	0	0
615 MALFORMACIONES CONGEN., DEFORMID.Y ANOMALIAS CROMOSOMICAS	0	0	0	0
<b>52390 La Tola</b>	<b>4</b>	<b>3</b>	<b>1</b>	<b>0</b>
401 FETO Y RECIEN NACIDO AFECTADOS POR CIERTAS AFECC. MATERNAS	0	0	0	0
402 FETO Y RECIEN N. AFECTADOS POR COMPL. OBST. Y TRAUM. NACIMIENTO	0	0	0	0
403 RETARDO CRECIM.FETAL, DESNUTR. FETAL., BAJO P./ NACER, GEST.CORTA	0	0	0	0
404 TRAST. RESPIRATORIOS ESPECIFICOS DEL PERIODO PERINATAL	4	3	1	0
406 ENF. HEMOLITICA DEL FETO Y DEL RECIEN N. Y KERNICTERUS	0	0	0	0
407 OTRAS AFECC. ORIGINADAS EN PERIODO PERINATAL	0	0	0	0
615 MALFORMACIONES CONGEN., DEFORMID.Y ANOMALIAS CROMOSOMICAS	0	0	0	0
<b>52399 La Unión</b>	<b>57</b>	<b>5</b>	<b>4</b>	<b>48</b>
401 FETO Y RECIEN NACIDO AFECTADOS POR CIERTAS AFECC. MATERNAS	2	1	1	0
402 FETO Y RECIEN N. AFECTADOS POR COMPL. OBST. Y TRAUM. NACIMIENTO	50	4	1	45
403 RETARDO CRECIM.FETAL, DESNUTR. FETAL., BAJO P./ NACER, GEST.CORTA	0	0	0	0
404 TRAST. RESPIRATORIOS ESPECIFICOS DEL PERIODO PERINATAL	2	0	2	0
406 ENF. HEMOLITICA DEL FETO Y DEL RECIEN N. Y KERNICTERUS	0	0	0	0
407 OTRAS AFECC. ORIGINADAS EN PERIODO PERINATAL	1	0	0	1
615 MALFORMACIONES CONGEN., DEFORMID.Y ANOMALIAS CROMOSOMICAS	2	0	0	2
<b>52405 Leiva</b>	<b>10</b>	<b>1</b>	<b>0</b>	<b>9</b>
401 FETO Y RECIEN NACIDO AFECTADOS POR CIERTAS AFECC. MATERNAS	1	0	0	1
402 FETO Y RECIEN N. AFECTADOS POR COMPL. OBST. Y TRAUM. NACIMIENTO	8	1	0	7
403 RETARDO CRECIM.FETAL, DESNUTR. FETAL., BAJO P./ NACER, GEST.CORTA	0	0	0	0
404 TRAST. RESPIRATORIOS ESPECIFICOS DEL PERIODO PERINATAL	0	0	0	0
406 ENF. HEMOLITICA DEL FETO Y DEL RECIEN N. Y KERNICTERUS	0	0	0	0
407 OTRAS AFECC. ORIGINADAS EN PERIODO PERINATAL	1	0	0	1
615 MALFORMACIONES CONGEN., DEFORMID.Y ANOMALIAS CROMOSOMICAS	0	0	0	0
<b>52411 Linares</b>	<b>9</b>	<b>1</b>	<b>0</b>	<b>8</b>
401 FETO Y RECIEN NACIDO AFECTADOS POR CIERTAS AFECC. MATERNAS	1	0	0	1
402 FETO Y RECIEN N. AFECTADOS POR COMPL. OBST. Y TRAUM. NACIMIENTO	7	0	0	7
403 RETARDO CRECIM.FETAL, DESNUTR. FETAL., BAJO P./ NACER, GEST.CORTA	0	0	0	0
404 TRAST. RESPIRATORIOS ESPECIFICOS DEL PERIODO PERINATAL	0	0	0	0





**DEFUNCIONES FETALES POR SEXO, SEGUN MUNICIPIO DE RESIDENCIA DE LA MADRE Y GRUPOS DE CAUSAS DE DEFUNCION  
(LISTA DE CAUSAS AGRUPADAS 6/67 CIE-10 DE OPS)  
DEPARTAMENTO DE NARIÑO - AÑO 2017 (Ultimo dato oficial)**

**Fuente: DANE - Estadísticas Vitales, Subdirección de Salud Pública, Oficina de Epidemiología**

Municipio de residencia de la madre Grupos de causas de defunción (Lista de causas agrupadas 6/67 CIE-10 de OPS)	Total	Sexo		
		Hombres	Mujeres	Indeterminado
<b>52411 Linares</b>	<b>9</b>	<b>1</b>	<b>0</b>	<b>8</b>
406 ENF. HEMOLITICA DEL FETO Y DEL RECIEN N. Y KERNICTERUS	0	0	0	0
407 OTRAS AFEC. ORIGINADAS EN PERIODO PERINATAL	1	1	0	0
615 MALFORMACIONES CONGEN., DEFORMID.Y ANOMALIAS CROMOSOMICAS	0	0	0	0
<b>52418 Los Andes</b>	<b>7</b>	<b>3</b>	<b>0</b>	<b>4</b>
401 FETO Y RECIEN NACIDO AFECTADOS POR CIERTAS AFEC. MATERNAS	3	2	0	1
402 FETO Y RECIEN N. AFECTADOS POR COMPL. OBST. Y TRAUM. NACIMIENTO	4	1	0	3
403 RETARDO CRECIM.FETAL, DESNUTR. FETAL., BAJO P./ NACER, GEST.CORTA	0	0	0	0
404 TRAST. RESPIRATORIOS ESPECIFICOS DEL PERIODO PERINATAL	0	0	0	0
406 ENF. HEMOLITICA DEL FETO Y DEL RECIEN N. Y KERNICTERUS	0	0	0	0
407 OTRAS AFEC. ORIGINADAS EN PERIODO PERINATAL	0	0	0	0
615 MALFORMACIONES CONGEN., DEFORMID.Y ANOMALIAS CROMOSOMICAS	0	0	0	0
<b>52427 Magüi</b>	<b>5</b>	<b>2</b>	<b>1</b>	<b>2</b>
401 FETO Y RECIEN NACIDO AFECTADOS POR CIERTAS AFEC. MATERNAS	1	1	0	0
402 FETO Y RECIEN N. AFECTADOS POR COMPL. OBST. Y TRAUM. NACIMIENTO	2	0	0	2
403 RETARDO CRECIM.FETAL, DESNUTR. FETAL., BAJO P./ NACER, GEST.CORTA	0	0	0	0
404 TRAST. RESPIRATORIOS ESPECIFICOS DEL PERIODO PERINATAL	0	0	0	0
406 ENF. HEMOLITICA DEL FETO Y DEL RECIEN N. Y KERNICTERUS	0	0	0	0
407 OTRAS AFEC. ORIGINADAS EN PERIODO PERINATAL	2	1	1	0
615 MALFORMACIONES CONGEN., DEFORMID.Y ANOMALIAS CROMOSOMICAS	0	0	0	0
<b>52435 Mallama</b>	<b>5</b>	<b>0</b>	<b>0</b>	<b>5</b>
401 FETO Y RECIEN NACIDO AFECTADOS POR CIERTAS AFEC. MATERNAS	0	0	0	0
402 FETO Y RECIEN N. AFECTADOS POR COMPL. OBST. Y TRAUM. NACIMIENTO	5	0	0	5
403 RETARDO CRECIM.FETAL, DESNUTR. FETAL., BAJO P./ NACER, GEST.CORTA	0	0	0	0
404 TRAST. RESPIRATORIOS ESPECIFICOS DEL PERIODO PERINATAL	0	0	0	0
406 ENF. HEMOLITICA DEL FETO Y DEL RECIEN N. Y KERNICTERUS	0	0	0	0
407 OTRAS AFEC. ORIGINADAS EN PERIODO PERINATAL	0	0	0	0
615 MALFORMACIONES CONGEN., DEFORMID.Y ANOMALIAS CROMOSOMICAS	0	0	0	0
<b>52473 Mosquera</b>	<b>3</b>	<b>1</b>	<b>2</b>	<b>0</b>
401 FETO Y RECIEN NACIDO AFECTADOS POR CIERTAS AFEC. MATERNAS	0	0	0	0
402 FETO Y RECIEN N. AFECTADOS POR COMPL. OBST. Y TRAUM. NACIMIENTO	2	1	1	0
403 RETARDO CRECIM.FETAL, DESNUTR. FETAL., BAJO P./ NACER, GEST.CORTA	0	0	0	0
404 TRAST. RESPIRATORIOS ESPECIFICOS DEL PERIODO PERINATAL	1	0	1	0
406 ENF. HEMOLITICA DEL FETO Y DEL RECIEN N. Y KERNICTERUS	0	0	0	0
407 OTRAS AFEC. ORIGINADAS EN PERIODO PERINATAL	0	0	0	0
615 MALFORMACIONES CONGEN., DEFORMID.Y ANOMALIAS CROMOSOMICAS	0	0	0	0
<b>52480 Nariño</b>	<b>6</b>	<b>1</b>	<b>1</b>	<b>4</b>
401 FETO Y RECIEN NACIDO AFECTADOS POR CIERTAS AFEC. MATERNAS	0	0	0	0
402 FETO Y RECIEN N. AFECTADOS POR COMPL. OBST. Y TRAUM. NACIMIENTO	6	1	1	4
403 RETARDO CRECIM.FETAL, DESNUTR. FETAL., BAJO P./ NACER, GEST.CORTA	0	0	0	0
404 TRAST. RESPIRATORIOS ESPECIFICOS DEL PERIODO PERINATAL	0	0	0	0
406 ENF. HEMOLITICA DEL FETO Y DEL RECIEN N. Y KERNICTERUS	0	0	0	0
407 OTRAS AFEC. ORIGINADAS EN PERIODO PERINATAL	0	0	0	0
615 MALFORMACIONES CONGEN., DEFORMID.Y ANOMALIAS CROMOSOMICAS	0	0	0	0
<b>52490 Olaya Herrera</b>	<b>8</b>	<b>6</b>	<b>2</b>	<b>0</b>
401 FETO Y RECIEN NACIDO AFECTADOS POR CIERTAS AFEC. MATERNAS	0	0	0	0
402 FETO Y RECIEN N. AFECTADOS POR COMPL. OBST. Y TRAUM. NACIMIENTO	6	5	1	0
403 RETARDO CRECIM.FETAL, DESNUTR. FETAL., BAJO P./ NACER, GEST.CORTA	0	0	0	0
404 TRAST. RESPIRATORIOS ESPECIFICOS DEL PERIODO PERINATAL	0	0	0	0



**DEFUNCIONES FETALES POR SEXO, SEGUN MUNICIPIO DE RESIDENCIA DE LA MADRE Y GRUPOS DE CAUSAS DE DEFUNCION  
(LISTA DE CAUSAS AGRUPADAS 6/67 CIE-10 DE OPS)  
DEPARTAMENTO DE NARIÑO - AÑO 2017 (Ultimo dato oficial)**

**Fuente: DANE - Estadísticas Vitales, Subdirección de Salud Pública, Oficina de Epidemiología**

Municipio de residencia de la madre Grupos de causas de defunción (Lista de causas agrupadas 6/67 CIE-10 de OPS)	Total	Sexo		
		Hombres	Mujeres	Indeterminado
<b>52490 Olaya Herrera</b>	<b>8</b>	<b>6</b>	<b>2</b>	<b>0</b>
406 ENF. HEMOLITICA DEL FETO Y DEL RECIEN N. Y KERNICTERUS	0	0	0	0
407 OTRAS AFEC. ORIGINADAS EN PERIODO PERINATAL	2	1	1	0
615 MALFORMACIONES CONGEN., DEFORMID.Y ANOMALIAS CROMOSOMICAS	0	0	0	0
<b>52506 Ospina</b>	<b>4</b>	<b>1</b>	<b>0</b>	<b>3</b>
401 FETO Y RECIEN NACIDO AFECTADOS POR CIERTAS AFEC. MATERNAS	0	0	0	0
402 FETO Y RECIEN N. AFECTADOS POR COMPL. OBST. Y TRAUM. NACIMIENTO	3	0	0	3
403 RETARDO CRECIM.FETAL, DESNUTR. FETAL., BAJO P./ NACER, GEST.CORTA	0	0	0	0
404 TRAST. RESPIRATORIOS ESPECIFICOS DEL PERIODO PERINATAL	1	1	0	0
406 ENF. HEMOLITICA DEL FETO Y DEL RECIEN N. Y KERNICTERUS	0	0	0	0
407 OTRAS AFEC. ORIGINADAS EN PERIODO PERINATAL	0	0	0	0
615 MALFORMACIONES CONGEN., DEFORMID.Y ANOMALIAS CROMOSOMICAS	0	0	0	0
<b>52520 Francisco Pizarro</b>	<b>4</b>	<b>2</b>	<b>1</b>	<b>1</b>
401 FETO Y RECIEN NACIDO AFECTADOS POR CIERTAS AFEC. MATERNAS	2	2	0	0
402 FETO Y RECIEN N. AFECTADOS POR COMPL. OBST. Y TRAUM. NACIMIENTO	1	0	0	1
403 RETARDO CRECIM.FETAL, DESNUTR. FETAL., BAJO P./ NACER, GEST.CORTA	0	0	0	0
404 TRAST. RESPIRATORIOS ESPECIFICOS DEL PERIODO PERINATAL	1	0	1	0
406 ENF. HEMOLITICA DEL FETO Y DEL RECIEN N. Y KERNICTERUS	0	0	0	0
407 OTRAS AFEC. ORIGINADAS EN PERIODO PERINATAL	0	0	0	0
615 MALFORMACIONES CONGEN., DEFORMID.Y ANOMALIAS CROMOSOMICAS	0	0	0	0
<b>52540 Policarpa</b>	<b>15</b>	<b>3</b>	<b>3</b>	<b>9</b>
401 FETO Y RECIEN NACIDO AFECTADOS POR CIERTAS AFEC. MATERNAS	1	0	1	0
402 FETO Y RECIEN N. AFECTADOS POR COMPL. OBST. Y TRAUM. NACIMIENTO	12	3	0	9
403 RETARDO CRECIM.FETAL, DESNUTR. FETAL., BAJO P./ NACER, GEST.CORTA	0	0	0	0
404 TRAST. RESPIRATORIOS ESPECIFICOS DEL PERIODO PERINATAL	1	0	1	0
406 ENF. HEMOLITICA DEL FETO Y DEL RECIEN N. Y KERNICTERUS	0	0	0	0
407 OTRAS AFEC. ORIGINADAS EN PERIODO PERINATAL	1	0	1	0
615 MALFORMACIONES CONGEN., DEFORMID.Y ANOMALIAS CROMOSOMICAS	0	0	0	0
<b>52560 Potosí</b>	<b>22</b>	<b>2</b>	<b>2</b>	<b>18</b>
401 FETO Y RECIEN NACIDO AFECTADOS POR CIERTAS AFEC. MATERNAS	0	0	0	0
402 FETO Y RECIEN N. AFECTADOS POR COMPL. OBST. Y TRAUM. NACIMIENTO	21	1	2	18
403 RETARDO CRECIM.FETAL, DESNUTR. FETAL., BAJO P./ NACER, GEST.CORTA	0	0	0	0
404 TRAST. RESPIRATORIOS ESPECIFICOS DEL PERIODO PERINATAL	1	1	0	0
406 ENF. HEMOLITICA DEL FETO Y DEL RECIEN N. Y KERNICTERUS	0	0	0	0
407 OTRAS AFEC. ORIGINADAS EN PERIODO PERINATAL	0	0	0	0
615 MALFORMACIONES CONGEN., DEFORMID.Y ANOMALIAS CROMOSOMICAS	0	0	0	0
<b>52565 Providencia</b>	<b>3</b>	<b>2</b>	<b>0</b>	<b>1</b>
401 FETO Y RECIEN NACIDO AFECTADOS POR CIERTAS AFEC. MATERNAS	0	0	0	0
402 FETO Y RECIEN N. AFECTADOS POR COMPL. OBST. Y TRAUM. NACIMIENTO	1	0	0	1
403 RETARDO CRECIM.FETAL, DESNUTR. FETAL., BAJO P./ NACER, GEST.CORTA	0	0	0	0
404 TRAST. RESPIRATORIOS ESPECIFICOS DEL PERIODO PERINATAL	0	0	0	0
406 ENF. HEMOLITICA DEL FETO Y DEL RECIEN N. Y KERNICTERUS	0	0	0	0
407 OTRAS AFEC. ORIGINADAS EN PERIODO PERINATAL	2	2	0	0
615 MALFORMACIONES CONGEN., DEFORMID.Y ANOMALIAS CROMOSOMICAS	0	0	0	0
<b>52573 Puerres</b>	<b>15</b>	<b>0</b>	<b>0</b>	<b>15</b>
401 FETO Y RECIEN NACIDO AFECTADOS POR CIERTAS AFEC. MATERNAS	0	0	0	0
402 FETO Y RECIEN N. AFECTADOS POR COMPL. OBST. Y TRAUM. NACIMIENTO	15	0	0	15
403 RETARDO CRECIM.FETAL, DESNUTR. FETAL., BAJO P./ NACER, GEST.CORTA	0	0	0	0
404 TRAST. RESPIRATORIOS ESPECIFICOS DEL PERIODO PERINATAL	0	0	0	0



**DEFUNCIONES FETALES POR SEXO, SEGUN MUNICIPIO DE RESIDENCIA DE LA MADRE Y GRUPOS DE CAUSAS DE DEFUNCION  
(LISTA DE CAUSAS AGRUPADAS 6/67 CIE-10 DE OPS)  
DEPARTAMENTO DE NARIÑO - AÑO 2017 (Ultimo dato oficial)**

**Fuente: DANE - Estadísticas Vitales, Subdirección de Salud Pública, Oficina de Epidemiología**

Municipio de residencia de la madre Grupos de causas de defunción (Lista de causas agrupadas 6/67 CIE-10 de OPS)	Total	Sexo		
		Hombres	Mujeres	Indeterminado
<b>52573 Puerres</b>	<b>15</b>	<b>0</b>	<b>0</b>	<b>15</b>
406 ENF. HEMOLITICA DEL FETO Y DEL RECIEN N. Y KERNICTERUS	0	0	0	0
407 OTRAS AFEC. ORIGINADAS EN PERIODO PERINATAL	0	0	0	0
615 MALFORMACIONES CONGEN., DEFORMID.Y ANOMALIAS CROMOSOMICAS	0	0	0	0
<b>52585 Pupiales</b>	<b>24</b>	<b>2</b>	<b>0</b>	<b>22</b>
401 FETO Y RECIEN NACIDO AFECTADOS POR CIERTAS AFEC. MATERNAS	0	0	0	0
402 FETO Y RECIEN N. AFECTADOS POR COMPL. OBST. Y TRAUM. NACIMIENTO	24	2	0	22
403 RETARDO CRECIM.FETAL, DESNUTR. FETAL., BAJO P./ NACER, GEST.CORTA	0	0	0	0
404 TRAST. RESPIRATORIOS ESPECIFICOS DEL PERIODO PERINATAL	0	0	0	0
406 ENF. HEMOLITICA DEL FETO Y DEL RECIEN N. Y KERNICTERUS	0	0	0	0
407 OTRAS AFEC. ORIGINADAS EN PERIODO PERINATAL	0	0	0	0
615 MALFORMACIONES CONGEN., DEFORMID.Y ANOMALIAS CROMOSOMICAS	0	0	0	0
<b>52612 Ricaurte</b>	<b>19</b>	<b>1</b>	<b>3</b>	<b>15</b>
401 FETO Y RECIEN NACIDO AFECTADOS POR CIERTAS AFEC. MATERNAS	0	0	0	0
402 FETO Y RECIEN N. AFECTADOS POR COMPL. OBST. Y TRAUM. NACIMIENTO	15	0	1	14
403 RETARDO CRECIM.FETAL, DESNUTR. FETAL., BAJO P./ NACER, GEST.CORTA	0	0	0	0
404 TRAST. RESPIRATORIOS ESPECIFICOS DEL PERIODO PERINATAL	0	0	0	0
406 ENF. HEMOLITICA DEL FETO Y DEL RECIEN N. Y KERNICTERUS	0	0	0	0
407 OTRAS AFEC. ORIGINADAS EN PERIODO PERINATAL	3	1	1	1
615 MALFORMACIONES CONGEN., DEFORMID.Y ANOMALIAS CROMOSOMICAS	1	0	1	0
<b>52621 Roberto Payán</b>	<b>4</b>	<b>0</b>	<b>1</b>	<b>3</b>
401 FETO Y RECIEN NACIDO AFECTADOS POR CIERTAS AFEC. MATERNAS	1	0	1	0
402 FETO Y RECIEN N. AFECTADOS POR COMPL. OBST. Y TRAUM. NACIMIENTO	3	0	0	3
403 RETARDO CRECIM.FETAL, DESNUTR. FETAL., BAJO P./ NACER, GEST.CORTA	0	0	0	0
404 TRAST. RESPIRATORIOS ESPECIFICOS DEL PERIODO PERINATAL	0	0	0	0
406 ENF. HEMOLITICA DEL FETO Y DEL RECIEN N. Y KERNICTERUS	0	0	0	0
407 OTRAS AFEC. ORIGINADAS EN PERIODO PERINATAL	0	0	0	0
615 MALFORMACIONES CONGEN., DEFORMID.Y ANOMALIAS CROMOSOMICAS	0	0	0	0
<b>52678 Samaniego</b>	<b>20</b>	<b>6</b>	<b>2</b>	<b>12</b>
401 FETO Y RECIEN NACIDO AFECTADOS POR CIERTAS AFEC. MATERNAS	3	2	1	0
402 FETO Y RECIEN N. AFECTADOS POR COMPL. OBST. Y TRAUM. NACIMIENTO	16	4	1	11
403 RETARDO CRECIM.FETAL, DESNUTR. FETAL., BAJO P./ NACER, GEST.CORTA	0	0	0	0
404 TRAST. RESPIRATORIOS ESPECIFICOS DEL PERIODO PERINATAL	0	0	0	0
406 ENF. HEMOLITICA DEL FETO Y DEL RECIEN N. Y KERNICTERUS	0	0	0	0
407 OTRAS AFEC. ORIGINADAS EN PERIODO PERINATAL	1	0	0	1
615 MALFORMACIONES CONGEN., DEFORMID.Y ANOMALIAS CROMOSOMICAS	0	0	0	0
<b>52683 Sandoña</b>	<b>21</b>	<b>1</b>	<b>1</b>	<b>19</b>
401 FETO Y RECIEN NACIDO AFECTADOS POR CIERTAS AFEC. MATERNAS	0	0	0	0
402 FETO Y RECIEN N. AFECTADOS POR COMPL. OBST. Y TRAUM. NACIMIENTO	20	1	0	19
403 RETARDO CRECIM.FETAL, DESNUTR. FETAL., BAJO P./ NACER, GEST.CORTA	1	0	1	0
404 TRAST. RESPIRATORIOS ESPECIFICOS DEL PERIODO PERINATAL	0	0	0	0
406 ENF. HEMOLITICA DEL FETO Y DEL RECIEN N. Y KERNICTERUS	0	0	0	0
407 OTRAS AFEC. ORIGINADAS EN PERIODO PERINATAL	0	0	0	0
615 MALFORMACIONES CONGEN., DEFORMID.Y ANOMALIAS CROMOSOMICAS	0	0	0	0
<b>52685 San Bernardo</b>	<b>9</b>	<b>1</b>	<b>0</b>	<b>8</b>
401 FETO Y RECIEN NACIDO AFECTADOS POR CIERTAS AFEC. MATERNAS	0	0	0	0
402 FETO Y RECIEN N. AFECTADOS POR COMPL. OBST. Y TRAUM. NACIMIENTO	8	1	0	7
403 RETARDO CRECIM.FETAL, DESNUTR. FETAL., BAJO P./ NACER, GEST.CORTA	0	0	0	0
404 TRAST. RESPIRATORIOS ESPECIFICOS DEL PERIODO PERINATAL	0	0	0	0



**DEFUNCIONES FETALES POR SEXO, SEGUN MUNICIPIO DE RESIDENCIA DE LA MADRE Y GRUPOS DE CAUSAS DE DEFUNCION  
(LISTA DE CAUSAS AGRUPADAS 6/67 CIE-10 DE OPS)  
DEPARTAMENTO DE NARIÑO - AÑO 2017 (Ultimo dato oficial)**

**Fuente: DANE - Estadísticas Vitales, Subdirección de Salud Pública, Oficina de Epidemiología**

Municipio de residencia de la madre Grupos de causas de defunción (Lista de causas agrupadas 6/67 CIE-10 de OPS)	Total	Sexo		
		Hombres	Mujeres	Indeterminado
<b>52685 San Bernardo</b>	<b>9</b>	<b>1</b>	<b>0</b>	<b>8</b>
406 ENF. HEMOLITICA DEL FETO Y DEL RECIEN N. Y KERNICTERUS	0	0	0	0
407 OTRAS AFEC. ORIGINADAS EN PERIODO PERINATAL	1	0	0	1
615 MALFORMACIONES CONGEN., DEFORMID.Y ANOMALIAS CROMOSOMICAS	0	0	0	0
<b>52687 San Lorenzo</b>	<b>19</b>	<b>2</b>	<b>1</b>	<b>16</b>
401 FETO Y RECIEN NACIDO AFECTADOS POR CIERTAS AFEC. MATERNAS	0	0	0	0
402 FETO Y RECIEN N. AFECTADOS POR COMPL. OBST. Y TRAUM. NACIMIENTO	15	0	0	15
403 RETARDO CRECIM.FETAL, DESNUTR. FETAL., BAJO P./ NACER, GEST.CORTA	0	0	0	0
404 TRAST. RESPIRATORIOS ESPECIFICOS DEL PERIODO PERINATAL	0	0	0	0
406 ENF. HEMOLITICA DEL FETO Y DEL RECIEN N. Y KERNICTERUS	0	0	0	0
407 OTRAS AFEC. ORIGINADAS EN PERIODO PERINATAL	2	2	0	0
615 MALFORMACIONES CONGEN., DEFORMID.Y ANOMALIAS CROMOSOMICAS	2	0	1	1
<b>52693 San Pablo</b>	<b>19</b>	<b>1</b>	<b>0</b>	<b>18</b>
401 FETO Y RECIEN NACIDO AFECTADOS POR CIERTAS AFEC. MATERNAS	0	0	0	0
402 FETO Y RECIEN N. AFECTADOS POR COMPL. OBST. Y TRAUM. NACIMIENTO	17	0	0	17
403 RETARDO CRECIM.FETAL, DESNUTR. FETAL., BAJO P./ NACER, GEST.CORTA	0	0	0	0
404 TRAST. RESPIRATORIOS ESPECIFICOS DEL PERIODO PERINATAL	0	0	0	0
406 ENF. HEMOLITICA DEL FETO Y DEL RECIEN N. Y KERNICTERUS	0	0	0	0
407 OTRAS AFEC. ORIGINADAS EN PERIODO PERINATAL	0	0	0	0
615 MALFORMACIONES CONGEN., DEFORMID.Y ANOMALIAS CROMOSOMICAS	2	1	0	1
<b>52694 San Pedro de Cartago</b>	<b>7</b>	<b>1</b>	<b>1</b>	<b>5</b>
401 FETO Y RECIEN NACIDO AFECTADOS POR CIERTAS AFEC. MATERNAS	0	0	0	0
402 FETO Y RECIEN N. AFECTADOS POR COMPL. OBST. Y TRAUM. NACIMIENTO	4	1	0	3
403 RETARDO CRECIM.FETAL, DESNUTR. FETAL., BAJO P./ NACER, GEST.CORTA	0	0	0	0
404 TRAST. RESPIRATORIOS ESPECIFICOS DEL PERIODO PERINATAL	0	0	0	0
406 ENF. HEMOLITICA DEL FETO Y DEL RECIEN N. Y KERNICTERUS	0	0	0	0
407 OTRAS AFEC. ORIGINADAS EN PERIODO PERINATAL	1	0	1	0
615 MALFORMACIONES CONGEN., DEFORMID.Y ANOMALIAS CROMOSOMICAS	2	0	0	2
<b>52696 Santa Bárbara</b>	<b>4</b>	<b>4</b>	<b>0</b>	<b>0</b>
401 FETO Y RECIEN NACIDO AFECTADOS POR CIERTAS AFEC. MATERNAS	0	0	0	0
402 FETO Y RECIEN N. AFECTADOS POR COMPL. OBST. Y TRAUM. NACIMIENTO	2	2	0	0
403 RETARDO CRECIM.FETAL, DESNUTR. FETAL., BAJO P./ NACER, GEST.CORTA	0	0	0	0
404 TRAST. RESPIRATORIOS ESPECIFICOS DEL PERIODO PERINATAL	1	1	0	0
406 ENF. HEMOLITICA DEL FETO Y DEL RECIEN N. Y KERNICTERUS	0	0	0	0
407 OTRAS AFEC. ORIGINADAS EN PERIODO PERINATAL	1	1	0	0
615 MALFORMACIONES CONGEN., DEFORMID.Y ANOMALIAS CROMOSOMICAS	0	0	0	0
<b>52699 Santacruz</b>	<b>2</b>	<b>0</b>	<b>1</b>	<b>1</b>
401 FETO Y RECIEN NACIDO AFECTADOS POR CIERTAS AFEC. MATERNAS	0	0	0	0
402 FETO Y RECIEN N. AFECTADOS POR COMPL. OBST. Y TRAUM. NACIMIENTO	2	0	1	1
403 RETARDO CRECIM.FETAL, DESNUTR. FETAL., BAJO P./ NACER, GEST.CORTA	0	0	0	0
404 TRAST. RESPIRATORIOS ESPECIFICOS DEL PERIODO PERINATAL	0	0	0	0
406 ENF. HEMOLITICA DEL FETO Y DEL RECIEN N. Y KERNICTERUS	0	0	0	0
407 OTRAS AFEC. ORIGINADAS EN PERIODO PERINATAL	0	0	0	0
615 MALFORMACIONES CONGEN., DEFORMID.Y ANOMALIAS CROMOSOMICAS	0	0	0	0
<b>52720 Sapuyes</b>	<b>5</b>	<b>0</b>	<b>2</b>	<b>3</b>
401 FETO Y RECIEN NACIDO AFECTADOS POR CIERTAS AFEC. MATERNAS	1	0	1	0
402 FETO Y RECIEN N. AFECTADOS POR COMPL. OBST. Y TRAUM. NACIMIENTO	4	0	1	3
403 RETARDO CRECIM.FETAL, DESNUTR. FETAL., BAJO P./ NACER, GEST.CORTA	0	0	0	0
404 TRAST. RESPIRATORIOS ESPECIFICOS DEL PERIODO PERINATAL	0	0	0	0



**DEFUNCIONES FETALES POR SEXO, SEGUN MUNICIPIO DE RESIDENCIA DE LA MADRE Y GRUPOS DE CAUSAS DE DEFUNCION  
(LISTA DE CAUSAS AGRUPADAS 6/67 CIE-10 DE OPS)  
DEPARTAMENTO DE NARIÑO - AÑO 2017 (Ultimo dato oficial)**

**Fuente: DANE - Estadísticas Vitales, Subdirección de Salud Pública, Oficina de Epidemiología**

Municipio de residencia de la madre Grupos de causas de defunción (Lista de causas agrupadas 6/67 CIE-10 de OPS)	Total	Sexo		
		Hombres	Mujeres	Indeterminado
<b>52720 Sapuyes</b>	<b>5</b>	<b>0</b>	<b>2</b>	<b>3</b>
406 ENF. HEMOLITICA DEL FETO Y DEL RECIEN N. Y KERNICTERUS	0	0	0	0
407 OTRAS AFEC. ORIGINADAS EN PERIODO PERINATAL	0	0	0	0
615 MALFORMACIONES CONGEN., DEFORMID.Y ANOMALIAS CROMOSOMICAS	0	0	0	0
<b>52786 Taminango</b>	<b>17</b>	<b>0</b>	<b>0</b>	<b>17</b>
401 FETO Y RECIEN NACIDO AFECTADOS POR CIERTAS AFEC. MATERNAS	0	0	0	0
402 FETO Y RECIEN N. AFECTADOS POR COMPL. OBST. Y TRAUM. NACIMIENTO	17	0	0	17
403 RETARDO CRECIM.FETAL, DESNUTR. FETAL., BAJO P./ NACER, GEST.CORTA	0	0	0	0
404 TRAST. RESPIRATORIOS ESPECIFICOS DEL PERIODO PERINATAL	0	0	0	0
406 ENF. HEMOLITICA DEL FETO Y DEL RECIEN N. Y KERNICTERUS	0	0	0	0
407 OTRAS AFEC. ORIGINADAS EN PERIODO PERINATAL	0	0	0	0
615 MALFORMACIONES CONGEN., DEFORMID.Y ANOMALIAS CROMOSOMICAS	0	0	0	0
<b>52788 Tangua</b>	<b>8</b>	<b>0</b>	<b>1</b>	<b>7</b>
401 FETO Y RECIEN NACIDO AFECTADOS POR CIERTAS AFEC. MATERNAS	0	0	0	0
402 FETO Y RECIEN N. AFECTADOS POR COMPL. OBST. Y TRAUM. NACIMIENTO	7	0	0	7
403 RETARDO CRECIM.FETAL, DESNUTR. FETAL., BAJO P./ NACER, GEST.CORTA	0	0	0	0
404 TRAST. RESPIRATORIOS ESPECIFICOS DEL PERIODO PERINATAL	0	0	0	0
406 ENF. HEMOLITICA DEL FETO Y DEL RECIEN N. Y KERNICTERUS	0	0	0	0
407 OTRAS AFEC. ORIGINADAS EN PERIODO PERINATAL	0	0	0	0
615 MALFORMACIONES CONGEN., DEFORMID.Y ANOMALIAS CROMOSOMICAS	1	0	1	0
<b>52835 San Andrés de Tumaco</b>	<b>72</b>	<b>29</b>	<b>25</b>	<b>18</b>
401 FETO Y RECIEN NACIDO AFECTADOS POR CIERTAS AFEC. MATERNAS	3	0	3	0
402 FETO Y RECIEN N. AFECTADOS POR COMPL. OBST. Y TRAUM. NACIMIENTO	39	13	9	17
403 RETARDO CRECIM.FETAL, DESNUTR. FETAL., BAJO P./ NACER, GEST.CORTA	3	1	2	0
404 TRAST. RESPIRATORIOS ESPECIFICOS DEL PERIODO PERINATAL	10	3	6	1
406 ENF. HEMOLITICA DEL FETO Y DEL RECIEN N. Y KERNICTERUS	0	0	0	0
407 OTRAS AFEC. ORIGINADAS EN PERIODO PERINATAL	13	8	5	0
615 MALFORMACIONES CONGEN., DEFORMID.Y ANOMALIAS CROMOSOMICAS	4	4	0	0
<b>52838 Túquerres</b>	<b>28</b>	<b>4</b>	<b>3</b>	<b>21</b>
401 FETO Y RECIEN NACIDO AFECTADOS POR CIERTAS AFEC. MATERNAS	1	1	0	0
402 FETO Y RECIEN N. AFECTADOS POR COMPL. OBST. Y TRAUM. NACIMIENTO	22	0	1	21
403 RETARDO CRECIM.FETAL, DESNUTR. FETAL., BAJO P./ NACER, GEST.CORTA	0	0	0	0
404 TRAST. RESPIRATORIOS ESPECIFICOS DEL PERIODO PERINATAL	3	2	1	0
406 ENF. HEMOLITICA DEL FETO Y DEL RECIEN N. Y KERNICTERUS	0	0	0	0
407 OTRAS AFEC. ORIGINADAS EN PERIODO PERINATAL	1	1	0	0
615 MALFORMACIONES CONGEN., DEFORMID.Y ANOMALIAS CROMOSOMICAS	1	0	1	0
<b>52885 Yacuanquer</b>	<b>11</b>	<b>1</b>	<b>1</b>	<b>9</b>
401 FETO Y RECIEN NACIDO AFECTADOS POR CIERTAS AFEC. MATERNAS	0	0	0	0
402 FETO Y RECIEN N. AFECTADOS POR COMPL. OBST. Y TRAUM. NACIMIENTO	10	1	0	9
403 RETARDO CRECIM.FETAL, DESNUTR. FETAL., BAJO P./ NACER, GEST.CORTA	0	0	0	0
404 TRAST. RESPIRATORIOS ESPECIFICOS DEL PERIODO PERINATAL	0	0	0	0
406 ENF. HEMOLITICA DEL FETO Y DEL RECIEN N. Y KERNICTERUS	0	0	0	0
407 OTRAS AFEC. ORIGINADAS EN PERIODO PERINATAL	1	0	1	0
615 MALFORMACIONES CONGEN., DEFORMID.Y ANOMALIAS CROMOSOMICAS	0	0	0	0



IBS  
2018IBS  
2018IBS  
2018IBS  
2018IBS  
2018IBS  
2018

**DEFUNCIONES FETALES POR NÚMERO DE HIJOS NACIDOS VIVOS, SEGÚN MUNICIPIO DE RESIDENCIA  
DEPARTAMENTO DE NARIÑO 2017 (Último dato oficial)**

Fuente: DANE - Estadísticas Vitales, Subdirección de Salud Pública, Oficina de Epidemiología

Codigo	#	Región	Municipios	Total	Número de hijos nacidos vivos									Sin información
					0 hijos	1 hijo	2 hijos	3 hijos	4 hijos	5 hijos	6 hijos	7 hijos	8 o más hijos	
52001	1	CEN	Pasto	876	442	320	81	15	9	6	1	1	1	0
52019	2	RIO	Albán	7	3	3	0	1	0	0	0	0	0	0
52022	3	EXP	Aldana	13	5	5	3	0	0	0	0	0	0	0
52036	4	OCC	Ancuyá	6	4	2	0	0	0	0	0	0	0	0
52051	5	JUA	Arboleda	4	3	0	0	0	0	1	0	0	0	0
52079	6	TEL	Barbacoas	36	10	14	4	3	0	0	2	1	2	0
52083	7	RIO	Belén	4	1	1	1	0	1	0	0	0	0	0
52110	8	JUA	Buesaco	17	11	3	1	1	1	0	0	0	0	0
52694	9	JUA	Cartago	7	5	1	0	0	1	0	0	0	0	0
52240	10	CEN	Chachagüí	10	6	3	1	0	0	0	0	0	0	0
52203	11	RIO	Colón	11	5	3	2	1	0	0	0	0	0	0
52207	12	OCC	Consacá	11	2	6	3	0	0	0	0	0	0	0
52210	13	EXP	Contadero	4	2	2	0	0	0	0	0	0	0	0
52215	14	EXP	Córdoba	22	8	10	3	0	1	0	0	0	0	0
52224	15	EXP	Cuaspué	11	6	4	0	1	0	0	0	0	0	0
52227	16	EXP	Cumbal	26	13	5	6	1	1	0	0	0	0	0
52233	17	COR	Cumbitara	15	6	5	3	1	0	0	0	0	0	0
52250	18	SAN	El Charco	12	6	3	1	0	1	0	1	0	0	0
52254	19	GUA	El Peñol	2	1	1	0	0	0	0	0	0	0	0
52256	20	COR	El Rosario	8	1	4	1	1	1	0	0	0	0	0
52258	21	RIO	El Tablón de Gómez	6	1	5	0	0	0	0	0	0	0	0
52260	22	GUA	El Tambo	11	2	5	3	1	0	0	0	0	0	0
52520	23	PAS	Francisco Pizarro	4	1	2	0	1	0	0	0	0	0	0
52287	24	EXP	Funes	6	3	2	0	1	0	0	0	0	0	0
52317	25	EXP	Guachucal	23	15	5	1	0	2	0	0	0	0	0
52320	26	SAB	Guaitrilla	7	2	3	1	0	1	0	0	0	0	0
52323	27	EXP	Gualmatán	8	5	3	0	0	0	0	0	0	0	0
52352	28	EXP	Iles	3	2	1	0	0	0	0	0	0	0	0
52354	29	SAB	Imués	6	6	0	0	0	0	0	0	0	0	0
52356	30	EXP	IpiALES	244	108	90	34	5	5	1	0	0	0	1
52378	31	RIO	La Cruz	9	3	5	1	0	0	0	0	0	0	0
52381	32	CEN	La Florida	8	5	2	1	0	0	0	0	0	0	0
52385	33	GUA	La Llanada	2	0	2	0	0	0	0	0	0	0	0
52390	34	SAN	La Tola	4	1	2	0	0	0	1	0	0	0	0
52399	35	JUA	La Unión	57	18	27	9	2	1	0	0	0	0	0
52405	36	COR	Leiva	10	5	3	0	1	1	0	0	0	0	0
52411	37	OCC	Linares	9	1	4	2	2	0	0	0	0	0	0
52418	38	GUA	Los Andes	7	0	4	2	1	0	0	0	0	0	0
52427	39	TEL	Magüí	5	3	1	0	0	1	0	0	0	0	0
52435	40	PIE	Mallama	5	3	1	0	1	0	0	0	0	0	0
52473	41	SAN	Mosquera	3	0	2	1	0	0	0	0	0	0	0
52480	42	CEN	Nariño	6	3	2	0	0	0	0	1	0	0	0
52490	43	SAN	Olaya Herrera	8	2	2	0	1	1	0	1	1	0	0
52506	44	SAB	Ospina	4	1	3	0	0	0	0	0	0	0	0
52540	45	COR	Policarpa	15	7	4	1	1	0	0	1	0	0	1
52560	46	EXP	Potosí	22	12	7	2	1	0	0	0	0	0	0
52565	47	ABA	Providencia	3	0	1	2	0	0	0	0	0	0	0
52573	48	EXP	Puerres	15	4	7	4	0	0	0	0	0	0	0
52585	49	EXP	Pupiales	24	13	9	1	1	0	0	0	0	0	0
52612	50	PIE	Ricaurte	19	10	2	5	0	2	0	0	0	0	0
52621	51	TEL	Roberto Payán	4	1	2	0	0	0	1	0	0	0	0
52678	52	ABA	Samaniego	20	8	9	2	1	0	0	0	0	0	0
52685	53	RIO	San Bernardo	9	3	4	1	1	0	0	0	0	0	0
52687	54	JUA	San Lorenzo	19	10	6	0	1	0	0	1	0	1	0
52693	55	RIO	San Pablo	19	10	6	3	0	0	0	0	0	0	0
52683	56	OCC	Sandoná	21	9	4	6	2	0	0	0	0	0	0
52696	57	SAN	Santa Bárbara	4	3	1	0	0	0	0	0	0	0	0
52699	58	ABA	Santacruz	2	0	2	0	0	0	0	0	0	0	0
52720	59	SAB	Sapuyes	5	2	0	3	0	0	0	0	0	0	0
52786	60	COR	Taminango	17	3	5	7	2	0	0	0	0	0	0
52788	61	CEN	Tangua	8	3	2	2	0	1	0	0	0	0	0
52835	62	PAS	Tumaco	72	24	32	10	3	2	1	0	0	0	0
52838	63	SAB	Túqueres	28	16	7	5	0	0	0	0	0	0	0
52885	64	CEN	Yacuanquer	11	10	0	1	0	0	0	0	0	0	0
<b>TOTAL DEPARTAMENTO</b>				<b>1.894</b>	<b>878</b>	<b>681</b>	<b>220</b>	<b>54</b>	<b>33</b>	<b>11</b>	<b>8</b>	<b>3</b>	<b>4</b>	<b>2</b>





**DEFUNCIONES POR GRUPOS DE EDAD Y SEXO, SEGÚN MUNICIPIO DE RESIDENCIA Y GRUPOS DE CAUSAS DE DEFUNCIÓN  
(LISTA DE CAUSAS AGRUPADAS 6/67 CIE-10 DE OPS)  
DEPARTAMENTO DE NARIÑO - AÑO 2017 (Último dato oficial)**

Fuente: DANE - Estadísticas Vitales, Subdirección de Salud Pública, Oficina de Epidemiología

Municipio de Residencia - Grupo de causas de defunción (Lista de causas agrupadas 6/67 CIE-10 de OPS)	TOTAL	Hombres	Mujeres	Menor de 1 año	De 1 a 4 años	De 5 a 14 años	De 15 a 44 años	De 45 a 59 años	De 60 y más	Edad desconoci da
<b>52 - Nariño</b>	<b>6.905</b>	<b>3.690</b>	<b>3.214</b>	<b>175</b>	<b>41</b>	<b>80</b>	<b>1.019</b>	<b>751</b>	<b>4.839</b>	<b>0</b>
<b>100 - ENFERMEDADES TRANSMISIBLES</b>	<b>302</b>	<b>172</b>	<b>130</b>	<b>16</b>	<b>6</b>	<b>5</b>	<b>59</b>	<b>44</b>	<b>172</b>	<b>0</b>
101 - ENFERMEDADES INFECCIOSAS INTESTINALES	17	7	10	5	1	0	4	1	6	0
102 - TUBERCULOSIS, INCLUSIVE SECUELAS	17	11	6	0	0	1	2	2	12	0
103 - CIERTAS ENFERMEDADES TRANSMITIDAS POR VECTORES Y RABIA	4	3	1	0	0	0	0	1	3	0
104 - CIERTAS ENFERMEDADES PREVENIBLES POR VACUNA	2	1	1	1	0	0	0	0	1	0
105 - MENINGITIS	4	4	0	0	0	0	2	0	2	0
106 - SEPTICEMIA	23	11	12	0	0	1	5	6	11	0
108 - ENFERMEDAD POR EL VIH/SIDA	56	45	11	0	0	0	33	16	7	0
109 - INFECCIONES RESPIRATORIAS AGUDAS	163	80	83	9	5	3	13	16	117	0
110 - OTRAS ENFERMEDADES INFECCIOSAS Y PARASITARIAS	16	10	6	1	0	0	0	2	13	0
<b>200 - NEOPLASIAS (TUMORES)</b>	<b>1.245</b>	<b>619</b>	<b>626</b>	<b>1</b>	<b>0</b>	<b>11</b>	<b>121</b>	<b>250</b>	<b>862</b>	<b>0</b>
201 - T. MALIGNO DEL ESTOMAGO	218	141	77	0	0	1	14	52	151	0
202 - T. MALIGNO DEL COLON	63	23	40	0	0	0	6	11	46	0
203 - T. MALIGNO DE LOS ORGANOS DIGESTIVOS Y DEL PERITONEO, EXCLUYENDO ESTOMAGO Y COLON	63	42	21	0	0	0	3	15	45	0
204 - T. MALIGNO HIGADO Y VIAS BILIARES	88	31	57	0	0	0	2	15	71	0
205 - T. MALIGNO DEL PANCREAS	50	27	23	0	0	0	3	11	36	0
206 - T. MALIGNO DE LA TRAQUEA , BRONQUIOS Y PULMON	73	39	34	0	0	0	2	6	65	0
207 - T. MALIGNO DE LOS ORGANOS RESPIRATORIOS E INTRATORACICOS, EXCEPTO TRAQUEA, BRONQUIOS Y PULMON	5	5	0	0	0	0	1	1	3	0
208 - T. MALIGNO DE LA MAMA	71	2	69	0	0	0	8	27	36	0
209 - T. MALIGNO DEL UTERO	66	0	66	0	0	0	13	20	33	0
210 - T.MALIGNO DE LA PROSTATA	72	72	0	0	0	0	0	6	66	0
211 - T. MALIGNO DE OTROS ORGANOS GENITOURINARIOS	80	30	50	0	0	0	11	17	52	0
212 - T. MALIGNO DEL TEJIDO LINFATICO, DE LOS ORGANOS HEMATOPOYETICOS Y DE TEJIDOS AFINES	126	76	50	0	0	5	29	26	66	0
213 - OTROS TUMORES MALIGNOS	179	83	96	0	0	5	20	30	124	0
214 - CARCINOMA-IN-SITU, T. BENIGNOS Y DE COMPORTAMIENTO INCIERTO O DESCONOCIDO	91	48	43	1	0	0	9	13	68	0
<b>300 - ENFERMEDADES DEL SISTEMA CIRCULATORIO</b>	<b>2.314</b>	<b>1.088</b>	<b>1.226</b>	<b>1</b>	<b>3</b>	<b>2</b>	<b>55</b>	<b>152</b>	<b>2.101</b>	<b>0</b>
301 - FIEBRE REUMATICA AGUDA Y ENFERMEDADES CARDIACAS REUMATICAS CRONICAS	1	1	0	0	0	0	0	0	1	0
302 - ENFERMEDADES HIPERTENSIVAS	548	235	313	0	0	0	6	20	522	0
303 - ENFERMEDADES ISQUEMICAS DEL CORAZON	1.013	501	512	0	0	0	20	61	932	0
304 - ENF. CARDIOPULMONAR, DE LA CIRCULACION PULMONAR Y OTRAS FORMAS DE ENF. DEL CORAZON	105	52	53	0	1	0	9	12	83	0
306 - INSUFICIENCIA CARDIACA	66	26	40	1	0	1	1	6	57	0
307 - ENFERMEDADES CEREBROVASCULARES	508	238	270	0	2	1	17	47	441	0
308 - ATROSCLEROSIS	7	3	4	0	0	0	0	0	7	0
309 - OTRAS DE ENFERMEDADES DEL SISTEMA CIRCULATORIO	66	32	34	0	0	0	2	6	58	0
<b>400 - CIERTAS AFECCIONES ORIGINADA EN EL PERIODO PERINATAL</b>	<b>90</b>	<b>51</b>	<b>38</b>	<b>88</b>	<b>1</b>	<b>0</b>	<b>1</b>	<b>0</b>	<b>0</b>	<b>0</b>
401 - FETO Y RECIEN NACIDO AFECTADOS POR CIERTAS AFECCIONES MATERNAS	2	1	1	2	0	0	0	0	0	0
402 - FETO Y RECIEN NACIDO AFECTADOS POR COMPLICACIONES OBSTETRICAS Y TRAUMATISMOS DEL NACIMIENTO	12	7	5	12	0	0	0	0	0	0
403 - RETARDO DEL CRECIMIENTO FETAL, DESNUTRICION FETAL, BAJO PESO AL NACER Y GESTACION CORTA	3	3	0	3	0	0	0	0	0	0



**DEFUNCIONES POR GRUPOS DE EDAD Y SEXO, SEGÚN MUNICIPIO DE RESIDENCIA Y GRUPOS DE CAUSAS DE DEFUNCIÓN  
(LISTA DE CAUSAS AGRUPADAS 6/67 CIE-10 DE OPS)  
DEPARTAMENTO DE NARIÑO - AÑO 2017 (Último dato oficial)**

Fuente: DANE - Estadísticas Vitales, Subdirección de Salud Pública, Oficina de Epidemiología

Municipio de Residencia - Grupo de causas de defunción (Lista de causas agrupadas 6/67 CIE-10 de OPS)	TOTAL	Hombres	Mujeres	Menor de 1 año	De 1 a 4 años	De 5 a 14 años	De 15 a 44 años	De 45 a 59 años	De 60 y más	Edad desconoci da
<b>52 - Nariño</b>	<b>6.905</b>	<b>3.690</b>	<b>3.214</b>	<b>175</b>	<b>41</b>	<b>80</b>	<b>1.019</b>	<b>751</b>	<b>4.839</b>	<b>0</b>
404 - TRASTORNOS RESPIRATORIOS ESPECIFICOS DEL PERIODO PERINATAL	46	23	22	45	0	0	1	0	0	0
405 - SEPSIS BACTERIANA DEL RECIEN NACIDO	10	7	3	10	0	0	0	0	0	0
407 - OTRAS AFECCIONES ORIGINADAS EN EL PERIODO PERINATAL	17	10	7	16	1	0	0	0	0	0
<b>500 - CAUSAS EXTERNAS</b>	<b>1.012</b>	<b>846</b>	<b>166</b>	<b>6</b>	<b>15</b>	<b>26</b>	<b>645</b>	<b>150</b>	<b>170</b>	<b>0</b>
501 - ACCIDENTES DE TRANSPORTE TERRESTRE, INCLUSIVE SECUELAS	237	190	47	1	8	7	127	39	55	0
502 - OTROS ACCIDENTES DE TRANSPORTE Y LOS NO ESPECIFICADOS, INCLUSIVE SECUELAS	5	4	1	0	0	0	3	2	0	0
503 - CAIDAS	44	31	13	0	0	0	6	12	26	0
505 - ACCIDENTES CAUSADOS POR DISPARO DE ARMAS DE FUEGO	1	1	0	0	0	0	1	0	0	0
506 - AHOGAMIENTO Y SUMERSION ACCIDENTALES	28	24	4	0	5	3	12	4	4	0
507 - EXPOSICION AL HUMO, FUEGO Y LLAMAS	6	3	3	0	0	1	3	2	0	0
508 - ENVENENAMIENTO ACCIDENTAL POR, Y EXPOSICION A SUSTANCIAS NOCIVAS	9	8	1	0	0	0	3	3	3	0
509 - COMPLICACIONES DE LA ATENCION MEDICA Y QUIRURGICA, INCLUSIVE SECUELAS	9	4	5	0	0	0	1	2	6	0
510 - OTROS ACCIDENTES, INCLUSIVE SECUELAS	67	54	13	0	2	4	26	9	26	0
511 - LESIONES AUTOINFLIGIDAS INTENCIONALMENTE (SUICIDIOS), INCLUSIVE SECUELAS	91	64	27	0	0	5	68	8	10	0
512 - AGRESIONES (HOMICIDIOS), INCLUSIVE SECUELAS	428	397	31	1	0	3	361	52	11	0
513 - INTERVENCION LEGAL Y OPERACIONES DE GUERRA, INCLUSIVE SECUELAS	1	1	0	0	0	0	1	0	0	0
514 - EVENTOS DE INTENCION NO DETERMINADA, INCLUSIVE SECUELAS	86	65	21	4	0	3	33	17	29	0
<b>600 - TODAS LAS DEMAS CAUSAS</b>	<b>1.757</b>	<b>828</b>	<b>929</b>	<b>61</b>	<b>14</b>	<b>33</b>	<b>123</b>	<b>144</b>	<b>1.382</b>	<b>0</b>
601 - DIABETIS MELLITUS	235	85	150	0	0	1	6	29	199	0
602 - DEFICIENCIAS NUTRICIONALES Y ANEMINAS NUTRICIONALES	54	25	29	5	3	0	2	4	40	0
603 - TRASTORNOS MENTALES Y DEL COMPORTAMIENTO	13	5	8	0	0	0	0	0	13	0
604 - ENFERMEDADES DEL SISTEMA NERVIOSO, EXCEPTO MENINGITIS	96	54	42	0	2	10	25	13	46	0
605 - ENFERMEDADES CRONICAS DE LAS VIAS RESPIRATORIAS INFERIORES	451	242	209	0	1	0	4	14	432	0
606 - OTRAS ENF. DE LAS VIAS RESPIRATORIAS SUPERIORES	2	1	1	0	0	0	1	0	1	0
607 - ENFERMEDADES PULMON DEBIDAS A GENTES EXTERNOS	22	15	7	0	0	0	0	2	20	0
608 - OTRAS ENFERMEDADES RESPIRATORIAS	69	32	37	6	0	2	3	5	53	0
609 - APENDICITIS, HERNIA DE LA CAVIDAD ABDOMINAL Y OBSTRUCCION INTESTINAL	62	33	29	2	1	3	4	6	46	0
610 - CIERTAS ENFERMEDADES CRONICAS DEL HIGADO Y CIRROSIS	73	38	35	0	0	0	8	17	48	0
611 - RESTO DE ENFERMEDADES DEL SISTEMA DIGESTIVO	281	141	140	1	0	2	17	21	240	0
612 - ENFERMEDADES DEL SISTEMA URINARIO	101	44	57	2	0	1	3	5	90	0
613 - HIPERPLASIA DE LA PROSTATA	14	14	0	0	0	0	0	0	14	0
614 - EMBARAZO, PARTO Y PUERPERIO	21	0	21	0	0	0	20	1	0	0
615 - MALFORMACIONES GONGENITAS, DEFORMIDADES Y ANOMALIAS CROMOSOMICAS	67	30	37	42	5	8	6	4	2	0
616 - RESIDUO	196	69	127	3	2	6	24	23	138	0
<b>700 - SINTOMAS, SIGNOS Y AFECCIONES MAL DEFINIDAS</b>	<b>185</b>	<b>86</b>	<b>99</b>	<b>2</b>	<b>2</b>	<b>3</b>	<b>15</b>	<b>11</b>	<b>152</b>	<b>0</b>



**DEFUNCIONES POR GRUPOS DE EDAD Y SEXO, SEGÚN MUNICIPIO DE RESIDENCIA Y GRUPOS DE CAUSAS DE DEFUNCIÓN  
(LISTA DE CAUSAS AGRUPADAS 6/67 CIE-10 DE OPS)**

**DEPARTAMENTO DE NARIÑO - AÑO 2017 (Último dato oficial)**

**Fuente: DANE - Estadísticas Vitales, Subdirección de Salud Pública, Oficina de Epidemiología**

Municipio de Residencia - Grupo de causas de defunción (Lista de causas agrupadas 6/67 CIE-10 de OPS)	TOTAL	Hombres	Mujeres	Menor de 1 año	De 1 a 4 años	De 5 a 14 años	De 15 a 44 años	De 45 a 59 años	De 60 y más	Edad desconoci da
<b>52001 - Pasto</b>	<b>1.973</b>	<b>995</b>	<b>978</b>	<b>36</b>	<b>6</b>	<b>22</b>	<b>244</b>	<b>229</b>	<b>1.436</b>	<b>0</b>
<b>100 - ENFERMEDADES TRANSMISIBLES</b>	<b>84</b>	<b>48</b>	<b>36</b>	<b>1</b>	<b>0</b>	<b>2</b>	<b>16</b>	<b>15</b>	<b>50</b>	<b>0</b>
101 - ENFERMEDADES INFECCIOSAS INTESTINALES	2	0	2	0	0	0	0	0	2	0
102 - TUBERCULOSIS, INCLUSIVE SECUELAS	6	5	1	0	0	0	1	0	5	0
105 - MENINGITIS	3	3	0	0	0	0	2	0	1	0
106 - SEPTICEMIA	3	1	2	0	0	0	0	1	2	0
108 - ENFERMEDAD POR EL VIH/SIDA	13	11	2	0	0	0	9	2	2	0
109 - INFECCIONES RESPIRATORIAS AGUDAS	53	26	27	1	0	2	4	12	34	0
110 - OTRAS ENFERMEDADES INFECCIOSAS Y PARASITARIAS	4	2	2	0	0	0	0	0	4	0
<b>200 - NEOPLASIAS (TUMORES)</b>	<b>465</b>	<b>218</b>	<b>247</b>	<b>0</b>	<b>0</b>	<b>6</b>	<b>38</b>	<b>97</b>	<b>324</b>	<b>0</b>
201 - T. MALIGNO DEL ESTOMAGO	73	49	24	0	0	0	6	22	45	0
202 - T. MALIGNO DEL COLON	26	11	15	0	0	0	1	5	20	0
203 - T. MALIGNO DE LOS ORGANOS DIGESTIVOS Y DEL PERITONEO, EXCLUYENDO ESTOMAGO Y COLON	27	14	13	0	0	0	1	9	17	0
204 - T. MALIGNO HIGADO Y VIAS BILIARES	26	10	16	0	0	0	0	2	24	0
205 - T. MALIGNO DEL PANCREAS	19	13	6	0	0	0	2	2	15	0
206 - T. MALIGNO DE LA TRAQUEA , BRONQUIOS Y PULMON	25	13	12	0	0	0	0	2	23	0
207 - T. MALIGNO DE LOS ORGANOS RESPIRATORIOS E INTRATORACICOS, EXCEPTO TRAQUEA, BRONQUIOS Y PULMON	2	2	0	0	0	0	0	0	2	0
208 - T. MALIGNO DE LA MAMA	35	0	35	0	0	0	5	13	17	0
209 - T. MALIGNO DEL UTERO	23	0	23	0	0	0	4	4	15	0
210 - T.MALIGNO DE LA PROSTATA	23	23	0	0	0	0	0	3	20	0
211 - T. MALIGNO DE OTROS ORGANOS GENITOURINARIOS	37	12	25	0	0	0	5	9	23	0
212 - T. MALIGNO DEL TEJIDO LINFATICO, DE LOS ORGANOS HEMATOPOYETICOS Y DE TEJIDOS AFINES	55	26	29	0	0	3	8	9	35	0
213 - OTROS TUMORES MALIGNOS	66	32	34	0	0	3	3	14	46	0
214 - CARCINOMA-IN-SITU, T. BENIGNOS Y DE COMPORTAMIENTO INCIERTO O DESCONOCIDO	28	13	15	0	0	0	3	3	22	0
<b>300 - ENFERMEDADES DEL SISTEMA CIRCULATORIO</b>	<b>603</b>	<b>268</b>	<b>335</b>	<b>0</b>	<b>0</b>	<b>1</b>	<b>20</b>	<b>33</b>	<b>549</b>	<b>0</b>
302 - ENFERMEDADES HIPERTENSIVAS	130	52	78	0	0	0	1	4	125	0
303 - ENFERMEDADES ISQUEMICAS DEL CORAZON	277	128	149	0	0	0	6	12	259	0
304 - ENF. CARDIOPULMONAR, DE LA CIRCULACION PULMONAR Y OTRAS FORMAS DE ENF. DEL CORAZON	31	16	15	0	0	0	4	3	24	0
306 - INSUFICIENCIA CARDIACA	10	4	6	0	0	1	1	0	8	0
307 - ENFERMEDADES CEREBROVASCULARES	130	58	72	0	0	0	8	11	111	0
309 - OTRAS DE ENFERMEDADES DEL SISTEMA CIRCULATORIO	25	10	15	0	0	0	0	3	22	0
<b>400 - CIERTAS AFECIONES ORIGINADA EN EL PERIODO PERINATAL</b>	<b>19</b>	<b>11</b>	<b>8</b>	<b>18</b>	<b>1</b>	<b>0</b>	<b>0</b>	<b>0</b>	<b>0</b>	<b>0</b>
402 - FETO Y RECIEN NACIDO AFECTADOS POR COMPLICACIONES OBSTETRICAS Y TRAUMATISMOS DEL NACIMIENTO	5	3	2	5	0	0	0	0	0	0
404 - TRASTORNOS RESPIRATORIOS ESPECIFICOS DEL PERIODO PERINATAL	10	5	5	10	0	0	0	0	0	0
405 - SEPSIS BACTERIANA DEL RECIEN NACIDO	1	1	0	1	0	0	0	0	0	0



IBS  
2018IBS  
2018IBS  
2018IBS  
2018IBS  
2018IBS  
2018

**DEFUNCIONES POR GRUPOS DE EDAD Y SEXO, SEGÚN MUNICIPIO DE RESIDENCIA Y GRUPOS DE CAUSAS DE DEFUNCIÓN  
(LISTA DE CAUSAS AGRUPADAS 6/67 CIE-10 DE OPS)  
DEPARTAMENTO DE NARIÑO - AÑO 2017 (Último dato oficial)**

**Fuente: DANE - Estadísticas Vitales, Subdirección de Salud Pública, Oficina de Epidemiología**

Municipio de Residencia - Grupo de causas de defunción (Lista de causas agrupadas 6/67 CIE-10 de OPS)	TOTAL	Hombres	Mujeres	Menor de 1 año	De 1 a 4 años	De 5 a 14 años	De 15 a 44 años	De 45 a 59 años	De 60 y más	Edad desconoc ida
<b>52019 - Albán</b>	<b>49</b>	<b>24</b>	<b>25</b>	<b>0</b>	<b>0</b>	<b>2</b>	<b>2</b>	<b>3</b>	<b>42</b>	<b>0</b>
202 - T. MALIGNO DEL COLON	1	0	1	0	0	0	0	0	1	0
203 - T. MALIGNO DE LOS ORGANOS DIGESTIVOS Y DEL PERITONEO, EXCLUYENDO ESTOMAGO Y COLON	1	1	0	0	0	0	0	1	0	0
204 - T. MALIGNO HIGADO Y VIAS BILIARES	1	0	1	0	0	0	0	0	1	0
208 - T. MALIGNO DE LA MAMA	1	0	1	0	0	0	1	0	0	0
212 - T. MALIGNO DEL TEJIDO LINFATICO, DE LOS ORGANOS HEMATOPOYETICOS Y DE TEJIDOS AFINES	1	0	1	0	0	0	0	0	1	0
213 - OTROS TUMORES MALIGNOS	2	1	1	0	0	0	0	0	2	0
214 - CARCINOMA-IN-SITU, T. BENIGNOS Y DE COMPORTAMIENTO INCIERTO O DESCONOCIDO	2	1	1	0	0	0	0	0	2	0
<b>300 - ENFERMEDADES DEL SISTEMA CIRCULATORIO</b>	<b>19</b>	<b>8</b>	<b>11</b>	<b>0</b>	<b>0</b>	<b>0</b>	<b>0</b>	<b>2</b>	<b>17</b>	<b>0</b>
302 - ENFERMEDADES HIPERTENSIVAS	4	2	2	0	0	0	0	0	4	0
303 - ENFERMEDADES ISQUEMICAS DEL CORAZON	8	4	4	0	0	0	0	1	7	0
304 - ENF. CARDIOPULMONAR, DE LA CIRCULACION PULMONAR Y OTRAS FORMAS DE ENF. DEL CORAZON	2	1	1	0	0	0	0	0	2	0
306 - INSUFICIENCIA CARDIACA	1	0	1	0	0	0	0	0	1	0
307 - ENFERMEDADES CEREBROVASCULARES	4	1	3	0	0	0	0	1	3	0
<b>500 - CAUSAS EXTERNAS</b>	<b>4</b>	<b>4</b>	<b>0</b>	<b>0</b>	<b>0</b>	<b>1</b>	<b>1</b>	<b>0</b>	<b>2</b>	<b>0</b>
501 - ACCIDENTES DE TRANSPORTE TERRESTRE, INCLUSIVE SECUELAS	1	1	0	0	0	0	0	0	1	0
510 - OTROS ACCIDENTES, INCLUSIVE SECUELAS	1	1	0	0	0	0	0	0	1	0
512 - AGRESIONES (HOMICIDIOS), INCLUSIVE SECUELAS	1	1	0	0	0	0	1	0	0	0
514 - EVENTOS DE INTENCION NO DETERMINADA, INCLUSIVE SECUELAS	1	1	0	0	0	1	0	0	0	0
<b>600 - TODAS LAS DEMAS CAUSAS</b>	<b>13</b>	<b>6</b>	<b>7</b>	<b>0</b>	<b>0</b>	<b>1</b>	<b>0</b>	<b>0</b>	<b>12</b>	<b>0</b>
601 - DIABETIS MELLITUS	1	0	1	0	0	0	0	0	1	0
602 - DEFICIENCIAS NUTRICIONALES Y ANEMINAS NUTRICIONALES	1	1	0	0	0	0	0	0	1	0
604 - ENFERMEDADES DEL SISTEMA NERVIOSO, EXCEPTO MENINGITIS	1	1	0	0	0	1	0	0	0	0
605 - ENFERMEDADES CRONICAS DE LAS VIAS RESPIRATORIAS INFERIORES	2	0	2	0	0	0	0	0	2	0
608 - OTRAS ENFERMEDADES RESPIRATORIAS	1	0	1	0	0	0	0	0	1	0
609 - APENDICITIS, HERNIA DE LA CAVIDAD ABDOMINAL Y OBSTRUCCION INTESTINAL	1	0	1	0	0	0	0	0	1	0
611 - RESTO DE ENFERMEDADES DEL SISTEMA DIGESTIVO	3	2	1	0	0	0	0	0	3	0
612 - ENFERMEDADES DEL SISTEMA URINARIO	1	0	1	0	0	0	0	0	1	0
616 - RESIDUO	2	2	0	0	0	0	0	0	2	0
<b>700 - SINTOMAS, SIGNOS Y AFECIONES MAL DEFINIDAS</b>	<b>1</b>	<b>1</b>	<b>0</b>	<b>0</b>	<b>0</b>	<b>0</b>	<b>0</b>	<b>0</b>	<b>1</b>	<b>0</b>
<b>52022 - Aldana</b>	<b>33</b>	<b>21</b>	<b>12</b>	<b>0</b>	<b>0</b>	<b>0</b>	<b>5</b>	<b>3</b>	<b>25</b>	<b>0</b>
<b>100 - ENFERMEDADES TRANSMISIBLES</b>	<b>2</b>	<b>2</b>	<b>0</b>	<b>0</b>	<b>0</b>	<b>0</b>	<b>0</b>	<b>1</b>	<b>1</b>	<b>0</b>
108 - ENFERMEDAD POR EL VIH/SIDA	1	1	0	0	0	0	0	1	0	0







**DEFUNCIONES POR GRUPOS DE EDAD Y SEXO, SEGÚN MUNICIPIO DE RESIDENCIA Y GRUPOS DE CAUSAS DE DEFUNCIÓN  
(LISTA DE CAUSAS AGRUPADAS 6/67 CIE-10 DE OPS)  
DEPARTAMENTO DE NARIÑO - AÑO 2017 (Último dato oficial)**

Fuente: DANE - Estadísticas Vitales, Subdirección de Salud Pública, Oficina de Epidemiología

Municipio de Residencia - Grupo de causas de defunción (Lista de causas agrupadas 6/67 CIE-10 de OPS)	TOTAL	Hombres	Mujeres	Menor de 1 año	De 1 a 4 años	De 5 a 14 años	De 15 a 44 años	De 45 a 59 años	De 60 y más	Edad descon- ocida
<b>52036 - Ancuyá</b>	<b>54</b>	<b>25</b>	<b>29</b>	<b>0</b>	<b>0</b>	<b>0</b>	<b>3</b>	<b>2</b>	<b>49</b>	<b>0</b>
<b>209 - T. MALIGNO DEL UTERO</b>	<b>2</b>	<b>0</b>	<b>2</b>	<b>0</b>	<b>0</b>	<b>0</b>	<b>0</b>	<b>1</b>	<b>1</b>	<b>0</b>
210 - T.MALIGNO DE LA PROSTATA	1	1	0	0	0	0	0	0	1	0
211 - T. MALIGNO DE OTROS ORGANOS GENITOURINARIOS	2	0	2	0	0	0	1	0	1	0
213 - OTROS TUMORES MALIGNOS	2	0	2	0	0	0	0	0	2	0
214 - CARCINOMA-IN-SITU, T. BENIGNOS Y DE COMPORTAMIENTO INCIERTO O DESCONOCIDO	1	1	0	0	0	0	0	0	1	0
<b>300 - ENFERMEDADES DEL SISTEMA CIRCULATORIO</b>	<b>20</b>	<b>10</b>	<b>10</b>	<b>0</b>	<b>0</b>	<b>0</b>	<b>0</b>	<b>0</b>	<b>20</b>	<b>0</b>
302 - ENFERMEDADES HIPERTENSIVAS	10	6	4	0	0	0	0	0	10	0
303 - ENFERMEDADES ISQUEMICAS DEL CORAZON	4	1	3	0	0	0	0	0	4	0
306 - INSUFICIENCIA CARDIACA	1	0	1	0	0	0	0	0	1	0
307 - ENFERMEDADES CEREBROVASCULARES	4	2	2	0	0	0	0	0	4	0
309 - OTRAS DE ENFERMEDADES DEL SISTEMA CIRCULATORIO	1	1	0	0	0	0	0	0	1	0
<b>500 - CAUSAS EXTERNAS</b>	<b>1</b>	<b>0</b>	<b>1</b>	<b>0</b>	<b>0</b>	<b>0</b>	<b>1</b>	<b>0</b>	<b>0</b>	<b>0</b>
501 - ACCIDENTES DE TRANSPORTE TERRESTRE, INCLUSIVE SECUELAS	1	0	1	0	0	0	1	0	0	0
<b>600 - TODAS LAS DEMAS CAUSAS</b>	<b>18</b>	<b>10</b>	<b>8</b>	<b>0</b>	<b>0</b>	<b>0</b>	<b>1</b>	<b>0</b>	<b>17</b>	<b>0</b>
601 - DIABETIS MELLITUS	2	0	2	0	0	0	0	0	2	0
602 - DEFICIENCIAS NUTRICIONALES Y ANEMINAS NUTRICIONALES	1	0	1	0	0	0	0	0	1	0
603 - TRASTORNOS MENTALES Y DEL COMPORTAMIENTO	1	1	0	0	0	0	0	0	1	0
604 - ENFERMEDADES DEL SISTEMA NERVIOSO, EXCEPTO MENINGITIS	1	1	0	0	0	0	1	0	0	0
605 - ENFERMEDADES CRONICAS DE LAS VIAS RESPIRATORIAS INFERIORES	4	3	1	0	0	0	0	0	4	0
607 - ENFERMEDADES PULMON DEBIDAS A GENTES EXTERNOS	1	1	0	0	0	0	0	0	1	0
608 - OTRAS ENFERMEDADES RESPIRATORIAS	2	1	1	0	0	0	0	0	2	0
610 - CIERTAS ENFERMEDADES CRONICAS DEL HIGADO Y CIRROSIS	2	0	2	0	0	0	0	0	2	0
611 - RESTO DE ENFERMEDADES DEL SISTEMA DIGESTIVO	3	2	1	0	0	0	0	0	3	0
612 - ENFERMEDADES DEL SISTEMA URINARIO	1	1	0	0	0	0	0	0	1	0
<b>700 - SINTOMAS, SIGNOS Y AFECIONES MAL DEFINIDAS</b>	<b>1</b>	<b>0</b>	<b>1</b>	<b>0</b>	<b>0</b>	<b>0</b>	<b>0</b>	<b>0</b>	<b>1</b>	<b>0</b>
<b>52051 - Arboleda</b>	<b>42</b>	<b>22</b>	<b>20</b>	<b>0</b>	<b>1</b>	<b>0</b>	<b>4</b>	<b>7</b>	<b>30</b>	<b>0</b>
<b>200 - NEOPLASIAS (TUMORES)</b>	<b>12</b>	<b>6</b>	<b>6</b>	<b>0</b>	<b>0</b>	<b>0</b>	<b>2</b>	<b>3</b>	<b>7</b>	<b>0</b>
201 - T. MALIGNO DEL ESTOMAGO	5	3	2	0	0	0	1	0	4	0
202 - T. MALIGNO DEL COLON	1	0	1	0	0	0	0	1	0	0
205 - T. MALIGNO DEL PANCREAS	1	0	1	0	0	0	0	1	0	0
208 - T. MALIGNO DE LA MAMA	1	0	1	0	0	0	0	1	0	0
210 - T.MALIGNO DE LA PROSTATA	1	1	0	0	0	0	0	0	1	0
211 - T. MALIGNO DE OTROS ORGANOS GENITOURINARIOS	1	1	0	0	0	0	0	0	1	0
212 - T. MALIGNO DEL TEJIDO LINFATICO, DE LOS ORGANOS HEMATOPOYETICOS Y DE TEJIDOS AFINES	1	0	1	0	0	0	1	0	0	0
214 - CARCINOMA-IN-SITU, T. BENIGNOS Y DE COMPORTAMIENTO INCIERTO O DESCONOCIDO	1	1	0	0	0	0	0	0	1	0
<b>300 - ENFERMEDADES DEL SISTEMA CIRCULATORIO</b>	<b>15</b>	<b>9</b>	<b>6</b>	<b>0</b>	<b>0</b>	<b>0</b>	<b>0</b>	<b>1</b>	<b>14</b>	<b>0</b>
302 - ENFERMEDADES HIPERTENSIVAS	5	2	3	0	0	0	0	0	5	0





**DEFUNCIONES POR GRUPOS DE EDAD Y SEXO, SEGÚN MUNICIPIO DE RESIDENCIA Y GRUPOS DE CAUSAS DE DEFUNCIÓN  
(LISTA DE CAUSAS AGRUPADAS 6/67 CIE-10 DE OPS)  
DEPARTAMENTO DE NARIÑO - AÑO 2017 (Último dato oficial)**

Fuente: DANE - Estadísticas Vitales, Subdirección de Salud Pública, Oficina de Epidemiología

Municipio de Residencia - Grupo de causas de defunción (Lista de causas agrupadas 6/67 CIE-10 de OPS)	TOTAL	Hombres	Mujeres	Menor de 1 año	De 1 a 4 años	De 5 a 14 años	De 15 a 44 años	De 45 a 59 años	De 60 y más	Edad desconocida
<b>52079 - Barbacoas</b>	<b>86</b>	<b>52</b>	<b>34</b>	<b>8</b>	<b>2</b>	<b>4</b>	<b>31</b>	<b>18</b>	<b>23</b>	<b>0</b>
404 - TRASTORNOS RESPIRATORIOS ESPECIFICOS DEL PERIODO PERINATAL	1	1	0	1	0	0	0	0	0	0
405 - SEPSIS BACTERIANA DEL RECIEN NACIDO	1	0	1	1	0	0	0	0	0	0
407 - OTRAS AFECCIONES ORIGINADAS EN EL PERIODO PERINATAL	1	0	1	1	0	0	0	0	0	0
<b>500 - CAUSAS EXTERNAS</b>	<b>24</b>	<b>19</b>	<b>5</b>	<b>0</b>	<b>0</b>	<b>1</b>	<b>19</b>	<b>4</b>	<b>0</b>	<b>0</b>
501 - ACCIDENTES DE TRANSPORTE TERRESTRE, INCLUSIVE SECUELAS	2	1	1	0	0	0	2	0	0	0
507 - EXPOSICION AL HUMO, FUEGO Y LLAMAS	1	1	0	0	0	0	0	1	0	0
510 - OTROS ACCIDENTES, INCLUSIVE SECUELAS	1	0	1	0	0	1	0	0	0	0
511 - LESIONES AUTOINFLIGIDAS INTENCIONALMENTE (SUICIDIOS), INCLUSIVE SECUELAS	2	1	1	0	0	0	2	0	0	0
512 - AGRESIONES (HOMICIDIOS), INCLUSIVE SECUELAS	16	14	2	0	0	0	14	2	0	0
514 - EVENTOS DE INTENCION NO DETERMINADA, INCLUSIVE SECUELAS	2	2	0	0	0	0	1	1	0	0
<b>600 - TODAS LAS DEMAS CAUSAS</b>	<b>23</b>	<b>14</b>	<b>9</b>	<b>3</b>	<b>2</b>	<b>3</b>	<b>5</b>	<b>5</b>	<b>5</b>	<b>0</b>
601 - DIABETIS MELLITUS	1	1	0	0	0	0	0	1	0	0
602 - DEFICIENCIAS NUTRICIONALES Y ANEMINAS NUTRICIONALES	2	1	1	1	1	0	0	0	0	0
604 - ENFERMEDADES DEL SISTEMA NERVIOSO, EXCEPTO MENINGITIS	1	1	0	0	0	1	0	0	0	0
605 - ENFERMEDADES CRONICAS DE LAS VIAS RESPIRATORIAS INFERIORES	2	1	1	0	0	0	0	1	1	0
608 - OTRAS ENFERMEDADES RESPIRATORIAS	1	0	1	0	0	0	0	1	0	0
609 - APENDICITIS, HERNIA DE LA CAVIDAD ABDOMINAL Y OBSTRUCCION INTESTINAL	1	1	0	0	0	1	0	0	0	0
611 - RESTO DE ENFERMEDADES DEL SISTEMA DIGESTIVO	4	4	0	0	0	0	1	0	3	0
612 - ENFERMEDADES DEL SISTEMA URINARIO	3	1	2	0	0	0	1	1	1	0
614 - EMBARAZO, PARTO Y PUERPERIO	1	0	1	0	0	0	1	0	0	0
615 - MALFORMACIONES GONGENITAS, DEFORMIDADES Y ANOMALIAS CROMOSOMICAS	5	3	2	2	1	1	0	1	0	0
616 - RESIDUO	2	1	1	0	0	0	2	0	0	0
<b>700 - SINTOMAS, SIGNOS Y AFECCIONES MAL DEFINIDAS</b>	<b>2</b>	<b>1</b>	<b>1</b>	<b>0</b>	<b>0</b>	<b>0</b>	<b>0</b>	<b>0</b>	<b>2</b>	<b>0</b>
<b>52083 - Belén</b>	<b>31</b>	<b>18</b>	<b>13</b>	<b>0</b>	<b>1</b>	<b>0</b>	<b>1</b>	<b>4</b>	<b>25</b>	<b>0</b>
<b>200 - NEOPLASIAS (TUMORES)</b>	<b>11</b>	<b>9</b>	<b>2</b>	<b>0</b>	<b>0</b>	<b>0</b>	<b>0</b>	<b>2</b>	<b>9</b>	<b>0</b>
201 - T. MALIGNO DEL ESTOMAGO	2	2	0	0	0	0	0	0	2	0
204 - T. MALIGNO HIGADO Y VIAS BILIARES	1	0	1	0	0	0	0	1	0	0
206 - T. MALIGNO DE LA TRAQUEA , BRONQUIOS Y PULMON	3	3	0	0	0	0	0	0	3	0
210 - T.MALIGNO DE LA PROSTATA	1	1	0	0	0	0	0	0	1	0
211 - T. MALIGNO DE OTROS ORGANOS GENITOURINARIOS	1	1	0	0	0	0	0	0	1	0
212 - T. MALIGNO DEL TEJIDO LINFATICO, DE LOS ORGANOS HEMATOPOYETICOS Y DE TEJIDOS AFINES	1	0	1	0	0	0	0	1	0	0
213 - OTROS TUMORES MALIGNOS	1	1	0	0	0	0	0	0	1	0
214 - CARCINOMA-IN-SITU, T. BENIGNOS Y DE COMPORTAMIENTO INCIERTO O DESCONOCIDO	1	1	0	0	0	0	0	0	1	0
<b>300 - ENFERMEDADES DEL SISTEMA CIRCULATORIO</b>	<b>9</b>	<b>5</b>	<b>4</b>	<b>0</b>	<b>0</b>	<b>0</b>	<b>0</b>	<b>1</b>	<b>8</b>	<b>0</b>
302 - ENFERMEDADES HIPERTENSIVAS	1	1	0	0	0	0	0	0	1	0
303 - ENFERMEDADES ISQUEMICAS DEL CORAZON	6	2	4	0	0	0	0	1	5	0
306 - INSUFICIENCIA CARDIACA	1	1	0	0	0	0	0	0	1	0
307 - ENFERMEDADES CEREBROVASCULARES	1	1	0	0	0	0	0	0	1	0
<b>500 - CAUSAS EXTERNAS</b>	<b>2</b>	<b>2</b>	<b>0</b>	<b>0</b>	<b>0</b>	<b>0</b>	<b>1</b>	<b>1</b>	<b>0</b>	<b>0</b>
501 - ACCIDENTES DE TRANSPORTE TERRESTRE, INCLUSIVE SECUELAS	1	1	0	0	0	0	0	1	0	0
511 - LESIONES AUTOINFLIGIDAS INTENCIONALMENTE (SUICIDIOS), INCLUSIVE SECUELAS	1	1	0	0	0	0	1	0	0	0
<b>600 - TODAS LAS DEMAS CAUSAS</b>	<b>9</b>	<b>2</b>	<b>7</b>	<b>0</b>	<b>1</b>	<b>0</b>	<b>0</b>	<b>0</b>	<b>8</b>	<b>0</b>



**DEFUNCIONES POR GRUPOS DE EDAD Y SEXO, SEGÚN MUNICIPIO DE RESIDENCIA Y GRUPOS DE CAUSAS DE DEFUNCIÓN  
(LISTA DE CAUSAS AGRUPADAS 6/67 CIE-10 DE OPS)  
DEPARTAMENTO DE NARIÑO - AÑO 2017 (Último dato oficial)**

Fuente: DANE - Estadísticas Vitales, Subdirección de Salud Pública, Oficina de Epidemiología

Municipio de Residencia - Grupo de causas de defunción (Lista de causas agrupadas 6/67 CIE-10 de OPS)	TOTAL	Hombres	Mujeres	Menor de 1 año	De 1 a 4 años	De 5 a 14 años	De 15 a 44 años	De 45 a 59 años	De 60 y más	Edad desconocida
<b>52083 - Belén</b>	<b>31</b>	<b>18</b>	<b>13</b>	<b>0</b>	<b>1</b>	<b>0</b>	<b>1</b>	<b>4</b>	<b>25</b>	<b>0</b>
601 - DIABETIS MELLITUS	1	0	1	0	0	0	0	0	1	0
605 - ENFERMEDADES CRONICAS DE LAS VIAS RESPIRATORIAS INFERIORES	2	2	0	0	0	0	0	0	2	0
608 - OTRAS ENFERMEDADES RESPIRATORIAS	1	0	1	0	0	0	0	0	1	0
610 - CIERTAS ENFERMEDADES CRONICAS DEL HIGADO Y CIRROSIS	2	0	2	0	0	0	0	0	2	0
615 - MALFORMACIONES GONGENITAS, DEFORMIDADES Y ANOMALIAS CROMOSOMICAS	1	0	1	0	1	0	0	0	0	0
616 - RESIDUO	2	0	2	0	0	0	0	0	2	0
<b>52110 - Buesaco</b>	<b>122</b>	<b>68</b>	<b>54</b>	<b>3</b>	<b>0</b>	<b>1</b>	<b>14</b>	<b>8</b>	<b>96</b>	<b>0</b>
<b>100 - ENFERMEDADES TRANSMISIBLES</b>	<b>3</b>	<b>1</b>	<b>2</b>	<b>0</b>	<b>0</b>	<b>0</b>	<b>1</b>	<b>0</b>	<b>2</b>	<b>0</b>
104 - CIERTAS ENFERMEDADES PREVENIBLES POR VACUNA	1	1	0	0	0	0	0	0	1	0
109 - INFECCIONES RESPIRATORIAS AGUDAS	2	0	2	0	0	0	1	0	1	0
<b>200 - NEOPLASIAS (TUMORES)</b>	<b>17</b>	<b>10</b>	<b>7</b>	<b>0</b>	<b>0</b>	<b>1</b>	<b>1</b>	<b>2</b>	<b>13</b>	<b>0</b>
201 - T. MALIGNO DEL ESTOMAGO	2	1	1	0	0	0	0	0	2	0
203 - T. MALIGNO DE LOS ORGANOS DIGESTIVOS Y DEL PERITONEO, EXCLUYENDO ESTOMAGO Y COLON	3	3	0	0	0	0	0	0	3	0
204 - T. MALIGNO HIGADO Y VIAS BILIARES	1	0	1	0	0	0	0	0	1	0
206 - T. MALIGNO DE LA TRAQUEA , BRONQUIOS Y PULMON	2	2	0	0	0	0	0	0	2	0
208 - T. MALIGNO DE LA MAMA	2	0	2	0	0	0	0	0	2	0
210 - T.MALIGNO DE LA PROSTATA	1	1	0	0	0	0	0	0	1	0
211 - T. MALIGNO DE OTROS ORGANOS GENITOURINARIOS	3	0	3	0	0	0	1	2	0	0
212 - T. MALIGNO DEL TEJIDO LINFATICO, DE LOS ORGANOS HEMATOPOYETICOS Y DE TEJIDOS AFINES	3	3	0	0	0	1	0	0	2	0
<b>300 - ENFERMEDADES DEL SISTEMA CIRCULATORIO</b>	<b>53</b>	<b>26</b>	<b>27</b>	<b>0</b>	<b>0</b>	<b>0</b>	<b>0</b>	<b>3</b>	<b>50</b>	<b>0</b>
302 - ENFERMEDADES HIPERTENSIVAS	23	12	11	0	0	0	0	1	22	0
303 - ENFERMEDADES ISQUEMICAS DEL CORAZON	12	5	7	0	0	0	0	1	11	0
304 - ENF. CARDIOPULMONAR, DE LA CIRCULACION PULMONAR Y OTRAS FORMAS DE ENF. DEL CORAZON	1	0	1	0	0	0	0	0	1	0
306 - INSUFICIENCIA CARDIACA	1	0	1	0	0	0	0	0	1	0
307 - ENFERMEDADES CEREBROVASCULARES	13	8	5	0	0	0	0	1	12	0
309 - OTRAS DE ENFERMEDADES DEL SISTEMA CIRCULATORIO	3	1	2	0	0	0	0	0	3	0
<b>400 - CIERTAS AFECCIONES ORIGINADA EN EL PERIODO PERINATAL</b>	<b>2</b>	<b>1</b>	<b>1</b>	<b>2</b>	<b>0</b>	<b>0</b>	<b>0</b>	<b>0</b>	<b>0</b>	<b>0</b>
407 - OTRAS AFECCIONES ORIGINADAS EN EL PERIODO PERINATAL	2	1	1	2	0	0	0	0	0	0
<b>500 - CAUSAS EXTERNAS</b>	<b>12</b>	<b>12</b>	<b>0</b>	<b>0</b>	<b>0</b>	<b>0</b>	<b>11</b>	<b>0</b>	<b>1</b>	<b>0</b>
501 - ACCIDENTES DE TRANSPORTE TERRESTRE, INCLUSIVE SECUELAS	3	3	0	0	0	0	3	0	0	0
510 - OTROS ACCIDENTES, INCLUSIVE SECUELAS	1	1	0	0	0	0	1	0	0	0
511 - LESIONES AUTOINFLIGIDAS INTENCIONALMENTE (SUICIDIOS), INCLUSIVE SECUELAS	3	3	0	0	0	0	3	0	0	0
512 - AGRESIONES (HOMICIDIOS), INCLUSIVE SECUELAS	3	3	0	0	0	0	3	0	0	0
514 - EVENTOS DE INTENCION NO DETERMINADA, INCLUSIVE SECUELAS	2	2	0	0	0	0	1	0	1	0
<b>600 - TODAS LAS DEMAS CAUSAS</b>	<b>21</b>	<b>12</b>	<b>9</b>	<b>1</b>	<b>0</b>	<b>0</b>	<b>1</b>	<b>2</b>	<b>17</b>	<b>0</b>
604 - ENFERMEDADES DEL SISTEMA NERVIOSO, EXCEPTO MENINGITIS	2	2	0	0	0	0	0	0	2	0
605 - ENFERMEDADES CRONICAS DE LAS VIAS RESPIRATORIAS INFERIORES	8	4	4	0	0	0	0	1	7	0
610 - CIERTAS ENFERMEDADES CRONICAS DEL HIGADO Y CIRROSIS	1	1	0	0	0	0	0	1	0	0
611 - RESTO DE ENFERMEDADES DEL SISTEMA DIGESTIVO	5	3	2	0	0	0	0	0	5	0
613 - HIPERPLASIA DE LA PROSTATA	1	1	0	0	0	0	0	0	1	0
614 - EMBARAZO, PARTO Y PUERPERIO	1	0	1	0	0	0	1	0	0	0
615 - MALFORMACIONES GONGENITAS, DEFORMIDADES Y ANOMALIAS CROMOSOMICAS	1	0	1	1	0	0	0	0	0	0



IBS  
2018IBS  
2018IBS  
2018IBS  
2018IBS  
2018IBS  
2018

**DEFUNCIONES POR GRUPOS DE EDAD Y SEXO, SEGÚN MUNICIPIO DE RESIDENCIA Y GRUPOS DE CAUSAS DE DEFUNCIÓN  
(LISTA DE CAUSAS AGRUPADAS 6/67 CIE-10 DE OPS)  
DEPARTAMENTO DE NARIÑO - AÑO 2017 (Último dato oficial)**

Fuente: DANE - Estadísticas Vitales, Subdirección de Salud Pública, Oficina de Epidemiología

Municipio de Residencia - Grupo de causas de defunción (Lista de causas agrupadas 6/67 CIE-10 de OPS)	TOTAL	Hombres	Mujeres	Menor de 1 año	De 1 a 4 años	De 5 a 14 años	De 15 a 44 años	De 45 a 59 años	De 60 y más	Edad desconocida
<b>52207 - Consaca</b>	<b>67</b>	<b>37</b>	<b>30</b>	<b>0</b>	<b>1</b>	<b>2</b>	<b>5</b>	<b>4</b>	<b>55</b>	<b>0</b>
209 - T. MALIGNO DEL UTERO	2	0	2	0	0	0	2	0	0	0
212 - T. MALIGNO DEL TEJIDO LINFÁTICO, DE LOS ORGANOS HEMATOPOYETICOS Y DE TEJIDOS AFINES	2	1	1	0	0	0	0	0	2	0
<b>300 - ENFERMEDADES DEL SISTEMA CIRCULATORIO</b>	<b>28</b>	<b>14</b>	<b>14</b>	<b>0</b>	<b>0</b>	<b>0</b>	<b>0</b>	<b>1</b>	<b>27</b>	<b>0</b>
302 - ENFERMEDADES HIPERTENSIVAS	9	4	5	0	0	0	0	0	9	0
303 - ENFERMEDADES ISQUEMICAS DEL CORAZON	17	9	8	0	0	0	0	0	17	0
304 - ENF. CARDIOPULMONAR, DE LA CIRCULACION PULMONAR Y OTRAS FORMAS DE ENF. DEL CORAZON	1	0	1	0	0	0	0	1	0	0
307 - ENFERMEDADES CEREBROVASCULARES	1	1	0	0	0	0	0	0	1	0
<b>500 - CAUSAS EXTERNAS</b>	<b>6</b>	<b>5</b>	<b>1</b>	<b>0</b>	<b>1</b>	<b>0</b>	<b>3</b>	<b>2</b>	<b>0</b>	<b>0</b>
501 - ACCIDENTES DE TRANSPORTE TERRESTRE, INCLUSIVE SECUELAS	3	2	1	0	1	0	2	0	0	0
510 - OTROS ACCIDENTES, INCLUSIVE SECUELAS	1	1	0	0	0	0	0	1	0	0
511 - LESIONES AUTOINFLIGIDAS INTENCIONALMENTE (SUICIDIOS), INCLUSIVE SECUELAS	1	1	0	0	0	0	0	1	0	0
512 - AGRESIONES (HOMICIDIOS), INCLUSIVE SECUELAS	1	1	0	0	0	0	1	0	0	0
<b>600 - TODAS LAS DEMAS CAUSAS</b>	<b>13</b>	<b>9</b>	<b>4</b>	<b>0</b>	<b>0</b>	<b>1</b>	<b>0</b>	<b>0</b>	<b>12</b>	<b>0</b>
601 - DIABETIS MELLITUS	5	2	3	0	0	1	0	0	4	0
605 - ENFERMEDADES CRONICAS DE LAS VIAS RESPIRATORIAS INFERIORES	5	5	0	0	0	0	0	0	5	0
611 - RESTO DE ENFERMEDADES DEL SISTEMA DIGESTIVO	2	1	1	0	0	0	0	0	2	0
612 - ENFERMEDADES DEL SISTEMA URINARIO	1	1	0	0	0	0	0	0	1	0
<b>700 - SINTOMAS, SIGNOS Y AFECCIONES MAL DEFINIDAS</b>	<b>8</b>	<b>2</b>	<b>6</b>	<b>0</b>	<b>0</b>	<b>0</b>	<b>0</b>	<b>0</b>	<b>8</b>	<b>0</b>
<b>52210 - Contadero</b>	<b>36</b>	<b>20</b>	<b>16</b>	<b>0</b>	<b>0</b>	<b>0</b>	<b>5</b>	<b>3</b>	<b>28</b>	<b>0</b>
<b>200 - NEOPLASIAS (TUMORES)</b>	<b>9</b>	<b>6</b>	<b>3</b>	<b>0</b>	<b>0</b>	<b>0</b>	<b>2</b>	<b>2</b>	<b>5</b>	<b>0</b>
201 - T. MALIGNO DEL ESTOMAGO	4	2	2	0	0	0	2	2	0	0
202 - T. MALIGNO DEL COLON	1	1	0	0	0	0	0	0	1	0
210 - T.MALIGNO DE LA PROSTATA	2	2	0	0	0	0	0	0	2	0
213 - OTROS TUMORES MALIGNOS	1	1	0	0	0	0	0	0	1	0
214 - CARCINOMA-IN-SITU, T. BENIGNOS Y DE COMPORTAMIENTO INCIERTO O DESCONOCIDO	1	0	1	0	0	0	0	0	1	0
<b>300 - ENFERMEDADES DEL SISTEMA CIRCULATORIO</b>	<b>16</b>	<b>8</b>	<b>8</b>	<b>0</b>	<b>0</b>	<b>0</b>	<b>0</b>	<b>0</b>	<b>16</b>	<b>0</b>
302 - ENFERMEDADES HIPERTENSIVAS	7	3	4	0	0	0	0	0	7	0
303 - ENFERMEDADES ISQUEMICAS DEL CORAZON	5	3	2	0	0	0	0	0	5	0
306 - INSUFICIENCIA CARDIACA	1	0	1	0	0	0	0	0	1	0
307 - ENFERMEDADES CEREBROVASCULARES	3	2	1	0	0	0	0	0	3	0
<b>500 - CAUSAS EXTERNAS</b>	<b>4</b>	<b>4</b>	<b>0</b>	<b>0</b>	<b>0</b>	<b>0</b>	<b>3</b>	<b>1</b>	<b>0</b>	<b>0</b>
501 - ACCIDENTES DE TRANSPORTE TERRESTRE, INCLUSIVE SECUELAS	1	1	0	0	0	0	1	0	0	0
510 - OTROS ACCIDENTES, INCLUSIVE SECUELAS	1	1	0	0	0	0	0	1	0	0
512 - AGRESIONES (HOMICIDIOS), INCLUSIVE SECUELAS	1	1	0	0	0	0	1	0	0	0
514 - EVENTOS DE INTENCION NO DETERMINADA, INCLUSIVE SECUELAS	1	1	0	0	0	0	1	0	0	0
<b>600 - TODAS LAS DEMAS CAUSAS</b>	<b>7</b>	<b>2</b>	<b>5</b>	<b>0</b>	<b>0</b>	<b>0</b>	<b>0</b>	<b>0</b>	<b>7</b>	<b>0</b>
605 - ENFERMEDADES CRONICAS DE LAS VIAS RESPIRATORIAS INFERIORES	4	2	2	0	0	0	0	0	4	0





**DEFUNCIONES POR GRUPOS DE EDAD Y SEXO, SEGÚN MUNICIPIO DE RESIDENCIA Y GRUPOS DE CAUSAS DE DEFUNCIÓN  
(LISTA DE CAUSAS AGRUPADAS 6/67 CIE-10 DE OPS)  
DEPARTAMENTO DE NARIÑO - AÑO 2017 (Último dato oficial)**

Fuente: DANE - Estadísticas Vitales, Subdirección de Salud Pública, Oficina de Epidemiología

Municipio de Residencia - Grupo de causas de defunción (Lista de causas agrupadas 6/67 CIE-10 de OPS)	TOTAL	Hombres	Mujeres	Menor de 1 año	De 1 a 4 años	De 5 a 14 años	De 15 a 44 años	De 45 a 59 años	De 60 y más	Edad descono cida
<b>52210 - Contadero</b>	<b>36</b>	<b>20</b>	<b>16</b>	<b>0</b>	<b>0</b>	<b>0</b>	<b>5</b>	<b>3</b>	<b>28</b>	<b>0</b>
610 - CIERTAS ENFERMEDADES CRONICAS DEL HIGADO Y CIRROSIS	1	0	1	0	0	0	0	0	1	0
611 - RESTO DE ENFERMEDADES DEL SISTEMA DIGESTIVO	2	0	2	0	0	0	0	0	2	0
<b>52215 - Córdoba</b>	<b>83</b>	<b>44</b>	<b>39</b>	<b>0</b>	<b>2</b>	<b>3</b>	<b>6</b>	<b>5</b>	<b>67</b>	<b>0</b>
<b>100 - ENFERMEDADES TRANSMISIBLES</b>	<b>5</b>	<b>0</b>	<b>5</b>	<b>0</b>	<b>1</b>	<b>0</b>	<b>0</b>	<b>0</b>	<b>4</b>	<b>0</b>
101 - ENFERMEDADES INFECCIOSAS INTESTINALES	1	0	1	0	0	0	0	0	1	0
106 - SEPTICEMIA	1	0	1	0	0	0	0	0	1	0
109 - INFECCIONES RESPIRATORIAS AGUDAS	3	0	3	0	1	0	0	0	2	0
<b>200 - NEOPLASIAS (TUMORES)</b>	<b>13</b>	<b>7</b>	<b>6</b>	<b>0</b>	<b>0</b>	<b>0</b>	<b>1</b>	<b>2</b>	<b>10</b>	<b>0</b>
201 - T. MALIGNO DEL ESTOMAGO	1	0	1	0	0	0	0	0	1	0
203 - T. MALIGNO DE LOS ORGANOS DIGESTIVOS Y DEL PERITONEO, EXCLUYENDO ESTOMAGO Y COLON	4	3	1	0	0	0	0	0	4	0
206 - T. MALIGNO DE LA TRAQUEA, BRONQUIOS Y PULMON	1	0	1	0	0	0	0	0	1	0
208 - T. MALIGNO DE LA MAMA	1	0	1	0	0	0	0	1	0	0
211 - T. MALIGNO DE OTROS ORGANOS GENITOURINARIOS	2	1	1	0	0	0	1	0	1	0
212 - T. MALIGNO DEL TEJIDO LINFATICO, DE LOS ORGANOS HEMATOPOYETICOS Y DE TEJIDOS AFINES	1	1	0	0	0	0	0	1	0	0
213 - OTROS TUMORES MALIGNOS	2	1	1	0	0	0	0	0	2	0
214 - CARCINOMA-IN-SITU, T. BENIGNOS Y DE COMPORTAMIENTO INCIERTO O DESCONOCIDO	1	1	0	0	0	0	0	0	1	0
<b>300 - ENFERMEDADES DEL SISTEMA CIRCULATORIO</b>	<b>30</b>	<b>15</b>	<b>15</b>	<b>0</b>	<b>0</b>	<b>0</b>	<b>0</b>	<b>0</b>	<b>30</b>	<b>0</b>
302 - ENFERMEDADES HIPERTENSIVAS	3	0	3	0	0	0	0	0	3	0
303 - ENFERMEDADES ISQUEMICAS DEL CORAZON	19	9	10	0	0	0	0	0	19	0
304 - ENF. CARDIOPULMONAR, DE LA CIRCULACION PULMONAR Y OTRAS FORMAS DE ENF. DEL CORAZON	1	1	0	0	0	0	0	0	1	0
307 - ENFERMEDADES CEREBROVASCULARES	6	5	1	0	0	0	0	0	6	0
309 - OTRAS DE ENFERMEDADES DEL SISTEMA CIRCULATORIO	1	0	1	0	0	0	0	0	1	0
<b>500 - CAUSAS EXTERNAS</b>	<b>7</b>	<b>6</b>	<b>1</b>	<b>0</b>	<b>0</b>	<b>0</b>	<b>4</b>	<b>1</b>	<b>2</b>	<b>0</b>
501 - ACCIDENTES DE TRANSPORTE TERRESTRE, INCLUSIVE SECUELAS	2	2	0	0	0	0	0	1	1	0
510 - OTROS ACCIDENTES, INCLUSIVE SECUELAS	2	2	0	0	0	0	1	0	1	0
511 - LESIONES AUTOINFLIGIDAS INTENCIONALMENTE (SUICIDIOS), INCLUSIVE SECUELAS	2	1	1	0	0	0	2	0	0	0
512 - AGRESIONES (HOMICIDIOS), INCLUSIVE SECUELAS	1	1	0	0	0	0	1	0	0	0
<b>600 - TODAS LAS DEMAS CAUSAS</b>	<b>28</b>	<b>16</b>	<b>12</b>	<b>0</b>	<b>1</b>	<b>3</b>	<b>1</b>	<b>2</b>	<b>21</b>	<b>0</b>
601 - DIABETIS MELLITUS	5	3	2	0	0	0	0	2	3	0
602 - DEFICIENCIAS NUTRICIONALES Y ANEMINAS NUTRICIONALES	1	1	0	0	0	0	0	0	1	0
604 - ENFERMEDADES DEL SISTEMA NERVIOSO, EXCEPTO MENINGITIS	1	1	0	0	0	0	0	0	1	0
605 - ENFERMEDADES CRONICAS DE LAS VIAS RESPIRATORIAS INFERIORES	6	3	3	0	0	0	0	0	6	0
608 - OTRAS ENFERMEDADES RESPIRATORIAS	3	2	1	0	0	1	0	0	2	0
611 - RESTO DE ENFERMEDADES DEL SISTEMA DIGESTIVO	4	2	2	0	0	1	1	0	2	0
615 - MALFORMACIONES GONGENITAS, DEFORMIDADES Y ANOMALIAS CROMOSOMICAS	1	1	0	0	1	0	0	0	0	0
616 - RESIDUO	7	3	4	0	0	1	0	0	6	0
<b>52224 - Cuaspud</b>	<b>49</b>	<b>22</b>	<b>27</b>	<b>1</b>	<b>1</b>	<b>0</b>	<b>3</b>	<b>2</b>	<b>42</b>	<b>0</b>
<b>100 - ENFERMEDADES TRANSMISIBLES</b>	<b>2</b>	<b>1</b>	<b>1</b>	<b>0</b>	<b>0</b>	<b>0</b>	<b>0</b>	<b>0</b>	<b>2</b>	<b>0</b>
109 - INFECCIONES RESPIRATORIAS AGUDAS	2	1	1	0	0	0	0	0	2	0
<b>200 - NEOPLASIAS (TUMORES)</b>	<b>6</b>	<b>1</b>	<b>5</b>	<b>0</b>	<b>0</b>	<b>0</b>	<b>1</b>	<b>2</b>	<b>3</b>	<b>0</b>
202 - T. MALIGNO DEL COLON	1	1	0	0	0	0	0	0	1	0
211 - T. MALIGNO DE OTROS ORGANOS GENITOURINARIOS	2	0	2	0	0	0	0	1	1	0
212 - T. MALIGNO DEL TEJIDO LINFATICO, DE LOS ORGANOS HEMATOPOYETICOS Y DE TEJIDOS AFINES	1	0	1	0	0	0	0	1	0	0
213 - OTROS TUMORES MALIGNOS	1	0	1	0	0	0	1	0	0	0
214 - CARCINOMA-IN-SITU, T. BENIGNOS Y DE COMPORTAMIENTO INCIERTO O DESCONOCIDO	1	0	1	0	0	0	0	0	1	0



**DEFUNCIONES POR GRUPOS DE EDAD Y SEXO, SEGÚN MUNICIPIO DE RESIDENCIA Y GRUPOS DE CAUSAS DE DEFUNCIÓN  
(LISTA DE CAUSAS AGRUPADAS 6/67 CIE-10 DE OPS)  
DEPARTAMENTO DE NARIÑO - AÑO 2017 (Último dato oficial)**

Fuente: DANE - Estadísticas Vitales, Subdirección de Salud Pública, Oficina de Epidemiología

Municipio de Residencia - Grupo de causas de defunción (Lista de causas agrupadas 6/67 CIE-10 de OPS)	TOTAL	Hombres	Mujeres	Menor de 1 año	De 1 a 4 años	De 5 a 14 años	De 15 a 44 años	De 45 a 59 años	De 60 y más	Edad descon ocida
<b>52224 - Cuaspud</b>	<b>49</b>	<b>22</b>	<b>27</b>	<b>1</b>	<b>1</b>	<b>0</b>	<b>3</b>	<b>2</b>	<b>42</b>	<b>0</b>
<b>300 - ENFERMEDADES DEL SISTEMA CIRCULATORIO</b>	<b>18</b>	<b>8</b>	<b>10</b>	<b>0</b>	<b>1</b>	<b>0</b>	<b>0</b>	<b>0</b>	<b>17</b>	<b>0</b>
302 - ENFERMEDADES HIPERTENSIVAS	2	2	0	0	0	0	0	0	2	0
303 - ENFERMEDADES ISQUEMICAS DEL CORAZON	6	3	3	0	0	0	0	0	6	0
<b>304 - ENF. CARDIOPULMONAR, DE LA CIRCULACION PULMONAR Y OTRAS FORMAS DE ENF. DEL CORAZON</b>	<b>3</b>	<b>0</b>	<b>3</b>	<b>0</b>	<b>1</b>	<b>0</b>	<b>0</b>	<b>0</b>	<b>2</b>	<b>0</b>
306 - INSUFICIENCIA CARDIACA	2	1	1	0	0	0	0	0	2	0
307 - ENFERMEDADES CEREBROVASCULARES	5	2	3	0	0	0	0	0	5	0
400 - CIERTAS AFECCIONES ORIGINADA EN EL PERIODO PERINATAL	1	1	0	1	0	0	0	0	0	0
405 - SEPSIS BACTERIANA DEL RECIEN NACIDO	1	1	0	1	0	0	0	0	0	0
500 - CAUSAS EXTERNAS	5	3	2	0	0	0	2	0	3	0
501 - ACCIDENTES DE TRANSPORTE TERRESTRE, INCLUSIVE SECUELAS	1	1	0	0	0	0	1	0	0	0
<b>503 - CAIDAS</b>	<b>1</b>	<b>1</b>	<b>0</b>	<b>0</b>	<b>0</b>	<b>0</b>	<b>0</b>	<b>0</b>	<b>1</b>	<b>0</b>
514 - EVENTOS DE INTENCION NO DETERMINADA, INCLUSIVE SECUELAS	3	1	2	0	0	0	1	0	2	0
600 - TODAS LAS DEMAS CAUSAS	15	7	8	0	0	0	0	0	15	0
<b>604 - ENFERMEDADES DEL SISTEMA NERVIOSO, EXCEPTO MENINGITIS</b>	<b>1</b>	<b>1</b>	<b>0</b>	<b>0</b>	<b>0</b>	<b>0</b>	<b>0</b>	<b>0</b>	<b>1</b>	<b>0</b>
605 - ENFERMEDADES CRONICAS DE LAS VIAS RESPIRATORIAS INFERIORES	5	3	2	0	0	0	0	0	5	0
607 - ENFERMEDADES PULMON DEBIDAS A GENTES EXTERNOS	3	0	3	0	0	0	0	0	3	0
<b>608 - OTRAS ENFERMEDADES RESPIRATORIAS</b>	<b>1</b>	<b>1</b>	<b>0</b>	<b>0</b>	<b>0</b>	<b>0</b>	<b>0</b>	<b>0</b>	<b>1</b>	<b>0</b>
611 - RESTO DE ENFERMEDADES DEL SISTEMA DIGESTIVO	3	1	2	0	0	0	0	0	3	0
612 - ENFERMEDADES DEL SISTEMA URINARIO	2	1	1	0	0	0	0	0	2	0
700 - SINTOMAS, SIGNOS Y AFECCIONES MAL DEFINIDAS	2	1	1	0	0	0	0	0	2	0
<b>52227 - Cumbal</b>	<b>123</b>	<b>71</b>	<b>52</b>	<b>6</b>	<b>0</b>	<b>2</b>	<b>12</b>	<b>13</b>	<b>90</b>	<b>0</b>
<b>100 - ENFERMEDADES TRANSMISIBLES</b>	<b>4</b>	<b>3</b>	<b>1</b>	<b>2</b>	<b>0</b>	<b>0</b>	<b>0</b>	<b>0</b>	<b>2</b>	<b>0</b>
101 - ENFERMEDADES INFECCIOSAS INTESTINALES	1	1	0	1	0	0	0	0	0	0
106 - SEPTICEMIA	1	1	0	0	0	0	0	0	1	0
109 - INFECCIONES RESPIRATORIAS AGUDAS	1	1	0	0	0	0	0	0	1	0
110 - OTRAS ENFERMEDADES INFECCIOSAS Y PARASITARIAS	1	0	1	1	0	0	0	0	0	0
<b>200 - NEOPLASIAS (TUMORES)</b>	<b>23</b>	<b>12</b>	<b>11</b>	<b>0</b>	<b>0</b>	<b>0</b>	<b>2</b>	<b>5</b>	<b>16</b>	<b>0</b>
201 - T. MALIGNO DEL ESTOMAGO	1	1	0	0	0	0	0	0	1	0
202 - T. MALIGNO DEL COLON	2	0	2	0	0	0	0	1	1	0
203 - T. MALIGNO DE LOS ORGANOS DIGESTIVOS Y DEL PERITONEO, EXCLUYENDO ESTOMAGO Y COLON	1	1	0	0	0	0	0	1	0	0
204 - T. MALIGNO HIGADO Y VIAS BILIARES	5	2	3	0	0	0	0	2	3	0
206 - T. MALIGNO DE LA TRAQUEA , BRONQUIOS Y PULMON	3	1	2	0	0	0	1	0	2	0
209 - T. MALIGNO DEL UTERO	1	0	1	0	0	0	0	0	1	0
210 - T.MALIGNO DE LA PROSTATA	2	2	0	0	0	0	0	1	1	0
211 - T. MALIGNO DE OTROS ORGANOS GENITOURINARIOS	1	1	0	0	0	0	0	0	1	0
212 - T. MALIGNO DEL TEJIDO LINFATICO, DE LOS ORGANOS HEMATOPOYETICOS Y DE TEJIDOS AFINES	1	1	0	0	0	0	0	0	1	0
213 - OTROS TUMORES MALIGNOS	3	1	2	0	0	0	1	0	2	0
214 - CARCINOMA-IN-SITU, T. BENIGNOS Y DE COMPORTAMIENTO INCIERTO O DESCONOCIDO	3	2	1	0	0	0	0	0	3	0





**DEFUNCIONES POR GRUPOS DE EDAD Y SEXO, SEGÚN MUNICIPIO DE RESIDENCIA Y GRUPOS DE CAUSAS DE DEFUNCIÓN  
(LISTA DE CAUSAS AGRUPADAS 6/67 CIE-10 DE OPS)  
DEPARTAMENTO DE NARIÑO - AÑO 2017 (Último dato oficial)**

Fuente: DANE - Estadísticas Vitales, Subdirección de Salud Pública, Oficina de Epidemiología

Municipio de Residencia - Grupo de causas de defunción (Lista de causas agrupadas 6/67 CIE-10 de OPS)	TOTAL	Hombres	Mujeres	Menor de 1 año	De 1 a 4 años	De 5 a 14 años	De 15 a 44 años	De 45 a 59 años	De 60 y más	Edad descon ocida
<b>52233 - Cumbitara</b>	<b>24</b>	<b>12</b>	<b>12</b>	<b>0</b>	<b>0</b>	<b>0</b>	<b>3</b>	<b>2</b>	<b>19</b>	<b>0</b>
<b>500 - CAUSAS EXTERNAS</b>	<b>1</b>	<b>1</b>	<b>0</b>	<b>0</b>	<b>0</b>	<b>0</b>	<b>1</b>	<b>0</b>	<b>0</b>	<b>0</b>
512 - AGRESIONES (HOMICIDIOS), INCLUSIVE SECUELAS	1	1	0	0	0	0	1	0	0	0
<b>600 - TODAS LAS DEMAS CAUSAS</b>	<b>9</b>	<b>4</b>	<b>5</b>	<b>0</b>	<b>0</b>	<b>0</b>	<b>2</b>	<b>0</b>	<b>7</b>	<b>0</b>
601 - DIABETIS MELLITUS	3	0	3	0	0	0	1	0	2	0
604 - ENFERMEDADES DEL SISTEMA NERVIOSO, EXCEPTO MENINGITIS	1	1	0	0	0	0	0	0	1	0
605 - ENFERMEDADES CRONICAS DE LAS VIAS RESPIRATORIAS INFERIORES	1	0	1	0	0	0	0	0	1	0
607 - ENFERMEDADES PULMON DEBIDAS A GENTES EXTERNOS	1	1	0	0	0	0	0	0	1	0
610 - CIERTAS ENFERMEDADES CRONICAS DEL HIGADO Y CIRROSIS	1	1	0	0	0	0	1	0	0	0
611 - RESTO DE ENFERMEDADES DEL SISTEMA DIGESTIVO	1	0	1	0	0	0	0	0	1	0
616 - RESIDUO	1	1	0	0	0	0	0	0	1	0
<b>52240 - Chachagúí</b>	<b>54</b>	<b>23</b>	<b>31</b>	<b>0</b>	<b>1</b>	<b>0</b>	<b>3</b>	<b>7</b>	<b>43</b>	<b>0</b>
<b>100 - ENFERMEDADES TRANSMISIBLES</b>	<b>1</b>	<b>0</b>	<b>1</b>	<b>0</b>	<b>0</b>	<b>0</b>	<b>0</b>	<b>0</b>	<b>1</b>	<b>0</b>
106 - SEPTICEMIA	1	0	1	0	0	0	0	0	1	0
<b>200 - NEOPLASIAS (TUMORES)</b>	<b>11</b>	<b>5</b>	<b>6</b>	<b>0</b>	<b>0</b>	<b>0</b>	<b>1</b>	<b>4</b>	<b>6</b>	<b>0</b>
201 - T. MALIGNO DEL ESTOMAGO	1	0	1	0	0	0	0	1	0	0
204 - T. MALIGNO HIGADO Y VIAS BILIARES	1	0	1	0	0	0	0	0	1	0
206 - T. MALIGNO DE LA TRAQUEA , BRONQUIOS Y PULMON	2	1	1	0	0	0	0	1	1	0
208 - T. MALIGNO DE LA MAMA	1	0	1	0	0	0	0	1	0	0
210 - T.MALIGNO DE LA PROSTATA	1	1	0	0	0	0	0	0	1	0
211 - T. MALIGNO DE OTROS ORGANOS GENITOURINARIOS	1	0	1	0	0	0	0	0	1	0
213 - OTROS TUMORES MALIGNOS	3	3	0	0	0	0	1	0	2	0
214 - CARCINOMA-IN-SITU, T. BENIGNOS Y DE COMPORTAMIENTO INCIERTO O DESCONOCIDO	1	0	1	0	0	0	0	1	0	0
<b>300 - ENFERMEDADES DEL SISTEMA CIRCULATORIO</b>	<b>18</b>	<b>8</b>	<b>10</b>	<b>0</b>	<b>0</b>	<b>0</b>	<b>0</b>	<b>1</b>	<b>17</b>	<b>0</b>
302 - ENFERMEDADES HIPERTENSIVAS	10	4	6	0	0	0	0	0	10	0
303 - ENFERMEDADES ISQUEMICAS DEL CORAZON	3	1	2	0	0	0	0	0	3	0
304 - ENF. CARDIOPULMONAR, DE LA CIRCULACION PULMONAR Y OTRAS FORMAS DE ENF. DEL CORAZON	1	0	1	0	0	0	0	1	0	0
306 - INSUFICIENCIA CARDIACA	1	1	0	0	0	0	0	0	1	0
307 - ENFERMEDADES CEREBROVASCULARES	2	1	1	0	0	0	0	0	2	0
309 - OTRAS DE ENFERMEDADES DEL SISTEMA CIRCULATORIO	1	1	0	0	0	0	0	0	1	0
<b>500 - CAUSAS EXTERNAS</b>	<b>3</b>	<b>3</b>	<b>0</b>	<b>0</b>	<b>0</b>	<b>0</b>	<b>1</b>	<b>0</b>	<b>2</b>	<b>0</b>
501 - ACCIDENTES DE TRANSPORTE TERRESTRE, INCLUSIVE SECUELAS	1	1	0	0	0	0	0	0	1	0
510 - OTROS ACCIDENTES, INCLUSIVE SECUELAS	1	1	0	0	0	0	0	0	1	0
512 - AGRESIONES (HOMICIDIOS), INCLUSIVE SECUELAS	1	1	0	0	0	0	1	0	0	0
<b>600 - TODAS LAS DEMAS CAUSAS</b>	<b>21</b>	<b>7</b>	<b>14</b>	<b>0</b>	<b>1</b>	<b>0</b>	<b>1</b>	<b>2</b>	<b>17</b>	<b>0</b>
601 - DIABETIS MELLITUS	1	1	0	0	0	0	0	0	1	0
604 - ENFERMEDADES DEL SISTEMA NERVIOSO, EXCEPTO MENINGITIS	1	0	1	0	0	0	0	0	1	0



**DEFUNCIONES POR GRUPOS DE EDAD Y SEXO, SEGÚN MUNICIPIO DE RESIDENCIA Y GRUPOS DE CAUSAS DE DEFUNCIÓN  
(LISTA DE CAUSAS AGRUPADAS 6/67 CIE-10 DE OPS)  
DEPARTAMENTO DE NARIÑO - AÑO 2017 (Último dato oficial)**

**Fuente: DANE - Estadísticas Vitales, Subdirección de Salud Pública, Oficina de Epidemiología**

Municipio de Residencia - Grupo de causas de defunción (Lista de causas agrupadas 6/67 CIE-10 de OPS)	TOTAL	Hombres	Mujeres	Menor de 1 año	De 1 a 4 años	De 5 a 14 años	De 15 a 44 años	De 45 a 59 años	De 60 y más	Edad descon ocida
<b>52240 - Chachagüí</b>	<b>54</b>	<b>23</b>	<b>31</b>	<b>0</b>	<b>1</b>	<b>0</b>	<b>3</b>	<b>7</b>	<b>43</b>	<b>0</b>
605 - ENFERMEDADES CRONICAS DE LAS VIAS RESPIRATORIAS INFERIORES	10	4	6	0	0	0	0	1	9	0
608 - OTRAS ENFERMEDADES RESPIRATORIAS	1	1	0	0	0	0	0	0	1	0
609 - APENDICITIS, HERNIA DE LA CAVIDAD ABDOMINAL Y OBSTRUCCION INTESTINAL	3	0	3	0	0	0	1	0	2	0
610 - CIERTAS ENFERMEDADES CRONICAS DEL HIGADO Y CIRROSIS	2	1	1	0	0	0	0	0	2	0
611 - RESTO DE ENFERMEDADES DEL SISTEMA DIGESTIVO	1	0	1	0	0	0	0	0	1	0
616 - RESIDUO	2	0	2	0	1	0	0	1	0	0
<b>52250 - El Charco</b>	<b>22</b>	<b>11</b>	<b>11</b>	<b>2</b>	<b>0</b>	<b>0</b>	<b>6</b>	<b>5</b>	<b>9</b>	<b>0</b>
<b>200 - NEOPLASIAS (TUMORES)</b>	<b>3</b>	<b>1</b>	<b>2</b>	<b>0</b>	<b>0</b>	<b>0</b>	<b>0</b>	<b>1</b>	<b>2</b>	<b>0</b>
206 - T. MALIGNO DE LA TRAQUEA , BRONQUIOS Y PULMON	2	0	2	0	0	0	0	0	2	0
212 - T. MALIGNO DEL TEJIDO LINFATICO, DE LOS ORGANOS HEMATOPOYETICOS Y DE TEJIDOS AFINES	1	1	0	0	0	0	0	1	0	0
<b>300 - ENFERMEDADES DEL SISTEMA CIRCULATORIO</b>	<b>10</b>	<b>4</b>	<b>6</b>	<b>0</b>	<b>0</b>	<b>0</b>	<b>1</b>	<b>4</b>	<b>5</b>	<b>0</b>
302 - ENFERMEDADES HIPERTENSIVAS	1	0	1	0	0	0	0	0	1	0
303 - ENFERMEDADES ISQUEMICAS DEL CORAZON	3	1	2	0	0	0	0	2	1	0
304 - ENF. CARDIOPULMONAR, DE LA CIRCULACION PULMONAR Y OTRAS FORMAS DE ENF. DEL CORAZON	1	0	1	0	0	0	0	0	1	0
307 - ENFERMEDADES CEREBROVASCULARES	5	3	2	0	0	0	1	2	2	0
<b>500 - CAUSAS EXTERNAS</b>	<b>3</b>	<b>3</b>	<b>0</b>	<b>0</b>	<b>0</b>	<b>0</b>	<b>2</b>	<b>0</b>	<b>1</b>	<b>0</b>
510 - OTROS ACCIDENTES, INCLUSIVE SECUELAS	1	1	0	0	0	0	0	0	1	0
512 - AGRESIONES (HOMICIDIOS), INCLUSIVE SECUELAS	2	2	0	0	0	0	2	0	0	0
<b>600 - TODAS LAS DEMAS CAUSAS</b>	<b>6</b>	<b>3</b>	<b>3</b>	<b>2</b>	<b>0</b>	<b>0</b>	<b>3</b>	<b>0</b>	<b>1</b>	<b>0</b>
602 - DEFICIENCIAS NUTRICIONALES Y ANEMIAS NUTRICIONALES	1	1	0	1	0	0	0	0	0	0
610 - CIERTAS ENFERMEDADES CRONICAS DEL HIGADO Y CIRROSIS	1	1	0	0	0	0	1	0	0	0
611 - RESTO DE ENFERMEDADES DEL SISTEMA DIGESTIVO	1	1	0	0	0	0	1	0	0	0
614 - EMBARAZO, PARTO Y PUERPERIO	1	0	1	0	0	0	1	0	0	0
615 - MALFORMACIONES GONGENITAS, DEFORMIDADES Y ANOMALIAS CROMOSOMICAS	1	0	1	1	0	0	0	0	0	0
616 - RESIDUO	1	0	1	0	0	0	0	0	1	0
<b>52254 - El Peñol</b>	<b>48</b>	<b>31</b>	<b>17</b>	<b>1</b>	<b>0</b>	<b>1</b>	<b>7</b>	<b>6</b>	<b>33</b>	<b>0</b>
<b>200 - NEOPLASIAS (TUMORES)</b>	<b>10</b>	<b>7</b>	<b>3</b>	<b>0</b>	<b>0</b>	<b>0</b>	<b>1</b>	<b>4</b>	<b>5</b>	<b>0</b>
201 - T. MALIGNO DEL ESTOMAGO	2	2	0	0	0	0	1	0	1	0
208 - T. MALIGNO DE LA MAMA	1	0	1	0	0	0	0	1	0	0
209 - T. MALIGNO DEL UTERO	1	0	1	0	0	0	0	0	1	0
210 - T.MALIGNO DE LA PROSTATA	1	1	0	0	0	0	0	0	1	0
212 - T. MALIGNO DEL TEJIDO LINFATICO, DE LOS ORGANOS HEMATOPOYETICOS Y DE TEJIDOS AFINES	1	1	0	0	0	0	0	0	1	0
213 - OTROS TUMORES MALIGNOS	4	3	1	0	0	0	0	3	1	0
<b>300 - ENFERMEDADES DEL SISTEMA CIRCULATORIO</b>	<b>16</b>	<b>8</b>	<b>8</b>	<b>0</b>	<b>0</b>	<b>0</b>	<b>0</b>	<b>0</b>	<b>16</b>	<b>0</b>
302 - ENFERMEDADES HIPERTENSIVAS	7	3	4	0	0	0	0	0	7	0
303 - ENFERMEDADES ISQUEMICAS DEL CORAZON	4	2	2	0	0	0	0	0	4	0
307 - ENFERMEDADES CEREBROVASCULARES	5	3	2	0	0	0	0	0	5	0
<b>500 - CAUSAS EXTERNAS</b>	<b>9</b>	<b>8</b>	<b>1</b>	<b>0</b>	<b>0</b>	<b>0</b>	<b>6</b>	<b>0</b>	<b>3</b>	<b>0</b>
501 - ACCIDENTES DE TRANSPORTE TERRESTRE, INCLUSIVE SECUELAS	1	1	0	0	0	0	1	0	0	0
510 - OTROS ACCIDENTES, INCLUSIVE SECUELAS	1	0	1	0	0	0	0	0	1	0
512 - AGRESIONES (HOMICIDIOS), INCLUSIVE SECUELAS	6	6	0	0	0	0	4	0	2	0

IBS  
2018IBS  
2018IBS  
2018IBS  
2018IBS  
2018IBS  
2018

**DEFUNCIONES POR GRUPOS DE EDAD Y SEXO, SEGÚN MUNICIPIO DE RESIDENCIA Y GRUPOS DE CAUSAS DE DEFUNCIÓN  
(LISTA DE CAUSAS AGRUPADAS 6/67 CIE-10 DE OPS)  
DEPARTAMENTO DE NARIÑO - AÑO 2017 (Último dato oficial)**

Fuente: DANE - Estadísticas Vitales, Subdirección de Salud Pública, Oficina de Epidemiología

Municipio de Residencia - Grupo de causas de defunción (Lista de causas agrupadas 6/67 CIE-10 de OPS)	TOTAL	Hombres	Mujeres	Menor de 1 año	De 1 a 4 años	De 5 a 14 años	De 15 a 44 años	De 45 a 59 años	De 60 y más	Edad descon ocida
<b>52254 - El Peñol</b>	<b>48</b>	<b>31</b>	<b>17</b>	<b>1</b>	<b>0</b>	<b>1</b>	<b>7</b>	<b>6</b>	<b>33</b>	<b>0</b>
514 - EVENTOS DE INTENCION NO DETERMINADA, INCLUSIVE SECUELAS	1	1	0	0	0	0	1	0	0	0
<b>600 - TODAS LAS DEMAS CAUSAS</b>	<b>13</b>	<b>8</b>	<b>5</b>	<b>1</b>	<b>0</b>	<b>1</b>	<b>0</b>	<b>2</b>	<b>9</b>	<b>0</b>
601 - DIABETIS MELLITUS	2	1	1	0	0	0	0	1	1	0
604 - ENFERMEDADES DEL SISTEMA NERVIOSO, EXCEPTO MENINGITIS	1	1	0	0	0	1	0	0	0	0
605 - ENFERMEDADES CRONICAS DE LAS VIAS RESPIRATORIAS INFERIORES	5	4	1	0	0	0	0	0	5	0
609 - APENDICITIS, HERNIA DE LA CAVIDAD ABDOMINAL Y OBSTRUCCION INTESTINAL	1	1	0	0	0	0	0	0	1	0
611 - RESTO DE ENFERMEDADES DEL SISTEMA DIGESTIVO	3	1	2	0	0	0	0	1	2	0
616 - RESIDUO	1	0	1	1	0	0	0	0	0	0
<b>52256 - El Rosario</b>	<b>35</b>	<b>22</b>	<b>13</b>	<b>1</b>	<b>0</b>	<b>1</b>	<b>8</b>	<b>6</b>	<b>19</b>	<b>0</b>
<b>200 - NEOPLASIAS (TUMORES)</b>	<b>5</b>	<b>3</b>	<b>2</b>	<b>0</b>	<b>0</b>	<b>0</b>	<b>2</b>	<b>0</b>	<b>3</b>	<b>0</b>
201 - T. MALIGNO DEL ESTOMAGO	1	1	0	0	0	0	0	0	1	0
202 - T. MALIGNO DEL COLON	1	1	0	0	0	0	0	0	1	0
205 - T. MALIGNO DEL PANCREAS	1	1	0	0	0	0	1	0	0	0
208 - T. MALIGNO DE LA MAMA	1	0	1	0	0	0	0	0	1	0
212 - T. MALIGNO DEL TEJIDO LINFATICO, DE LOS ORGANOS HEMATOPOYETICOS Y DE TEJIDOS AFINES	1	0	1	0	0	0	1	0	0	0
<b>300 - ENFERMEDADES DEL SISTEMA CIRCULATORIO</b>	<b>3</b>	<b>2</b>	<b>1</b>	<b>0</b>	<b>0</b>	<b>1</b>	<b>0</b>	<b>1</b>	<b>1</b>	<b>0</b>
303 - ENFERMEDADES ISQUEMICAS DEL CORAZON	1	1	0	0	0	0	0	0	1	0
307 - ENFERMEDADES CEREBROVASCULARES	2	1	1	0	0	1	0	1	0	0
<b>400 - CIERTAS AFECCIONES ORIGINADA EN EL PERIODO PERINATAL</b>	<b>1</b>	<b>0</b>	<b>1</b>	<b>1</b>	<b>0</b>	<b>0</b>	<b>0</b>	<b>0</b>	<b>0</b>	<b>0</b>
404 - TRASTORNOS RESPIRATORIOS ESPECIFICOS DEL PERIODO PERINATAL	1	0	1	1	0	0	0	0	0	0
<b>500 - CAUSAS EXTERNAS</b>	<b>11</b>	<b>9</b>	<b>2</b>	<b>0</b>	<b>0</b>	<b>0</b>	<b>6</b>	<b>3</b>	<b>2</b>	<b>0</b>
501 - ACCIDENTES DE TRANSPORTE TERRESTRE, INCLUSIVE SECUELAS	4	2	2	0	0	0	1	2	1	0
512 - AGRESIONES (HOMICIDIOS), INCLUSIVE SECUELAS	3	3	0	0	0	0	2	1	0	0
514 - EVENTOS DE INTENCION NO DETERMINADA, INCLUSIVE SECUELAS	4	4	0	0	0	0	3	0	1	0
<b>600 - TODAS LAS DEMAS CAUSAS</b>	<b>8</b>	<b>5</b>	<b>3</b>	<b>0</b>	<b>0</b>	<b>0</b>	<b>0</b>	<b>1</b>	<b>7</b>	<b>0</b>
601 - DIABETIS MELLITUS	1	0	1	0	0	0	0	0	1	0
602 - DEFICIENCIAS NUTRICIONALES Y ANEMIAS NUTRICIONALES	1	1	0	0	0	0	0	1	0	0
604 - ENFERMEDADES DEL SISTEMA NERVIOSO, EXCEPTO MENINGITIS	1	1	0	0	0	0	0	0	1	0
605 - ENFERMEDADES CRONICAS DE LAS VIAS RESPIRATORIAS INFERIORES	1	1	0	0	0	0	0	0	1	0
611 - RESTO DE ENFERMEDADES DEL SISTEMA DIGESTIVO	1	1	0	0	0	0	0	0	1	0
612 - ENFERMEDADES DEL SISTEMA URINARIO	2	0	2	0	0	0	0	0	2	0
616 - RESIDUO	1	1	0	0	0	0	0	0	1	0
<b>700 - SINTOMAS, SIGNOS Y AFECCIONES MAL DEFINIDAS</b>	<b>7</b>	<b>3</b>	<b>4</b>	<b>0</b>	<b>0</b>	<b>0</b>	<b>0</b>	<b>1</b>	<b>6</b>	<b>0</b>
<b>52258 - El Tablón De Gómez</b>	<b>48</b>	<b>22</b>	<b>26</b>	<b>3</b>	<b>0</b>	<b>1</b>	<b>7</b>	<b>4</b>	<b>33</b>	<b>0</b>
<b>100 - ENFERMEDADES TRANSMISIBLES</b>	<b>4</b>	<b>3</b>	<b>1</b>	<b>0</b>	<b>0</b>	<b>0</b>	<b>1</b>	<b>0</b>	<b>3</b>	<b>0</b>
108 - ENFERMEDAD POR EL VIH/SIDA	1	1	0	0	0	0	1	0	0	0
109 - INFECCIONES RESPIRATORIAS AGUDAS	3	2	1	0	0	0	0	0	3	0



IBS  
2018IBS  
2018IBS  
2018IBS  
2018IBS  
2018IBS  
2018

**DEFUNCIONES POR GRUPOS DE EDAD Y SEXO, SEGÚN MUNICIPIO DE RESIDENCIA Y GRUPOS DE CAUSAS DE DEFUNCIÓN  
(LISTA DE CAUSAS AGRUPADAS 6/67 CIE-10 DE OPS)  
DEPARTAMENTO DE NARIÑO - AÑO 2017 (Último dato oficial)**

Fuente: DANE - Estadísticas Vitales, Subdirección de Salud Pública, Oficina de Epidemiología

Municipio de Residencia - Grupo de causas de defunción (Lista de causas agrupadas 6/67 CIE-10 de OPS)	TOTAL	Hombres	Mujeres	Menor de 1 año	De 1 a 4 años	De 5 a 14 años	De 15 a 44 años	De 45 a 59 años	De 60 y más	Edad descon ocida
<b>52258 - El Tablón De Gómez</b>	<b>48</b>	<b>22</b>	<b>26</b>	<b>3</b>	<b>0</b>	<b>1</b>	<b>7</b>	<b>4</b>	<b>33</b>	<b>0</b>
<b>200 - NEOPLASIAS (TUMORES)</b>	<b>4</b>	<b>1</b>	<b>3</b>	<b>0</b>	<b>0</b>	<b>0</b>	<b>0</b>	<b>3</b>	<b>1</b>	<b>0</b>
202 - T. MALIGNO DEL COLON	1	0	1	0	0	0	0	1	0	0
205 - T. MALIGNO DEL PANCREAS	1	0	1	0	0	0	0	1	0	0
211 - T. MALIGNO DE OTROS ORGANOS GENITOURINARIOS	1	1	0	0	0	0	0	1	0	0
212 - T. MALIGNO DEL TEJIDO LINFATICO, DE LOS ORGANOS HEMATOPOYETICOS Y DE TEJIDOS AFINES	1	0	1	0	0	0	0	0	1	0
<b>300 - ENFERMEDADES DEL SISTEMA CIRCULATORIO</b>	<b>16</b>	<b>6</b>	<b>10</b>	<b>0</b>	<b>0</b>	<b>0</b>	<b>1</b>	<b>0</b>	<b>15</b>	<b>0</b>
302 - ENFERMEDADES HIPERTENSIVAS	9	3	6	0	0	0	0	0	9	0
304 - ENF. CARDIOPULMONAR, DE LA CIRCULACION PULMONAR Y OTRAS FORMAS DE ENF. DEL CORAZON	2	1	1	0	0	0	0	0	2	0
307 - ENFERMEDADES CEREBROVASCULARES	5	2	3	0	0	0	1	0	4	0
<b>400 - CIERTAS AFECCIONES ORIGINADA EN EL PERIODO PERINATAL</b>	<b>3</b>	<b>2</b>	<b>1</b>	<b>3</b>	<b>0</b>	<b>0</b>	<b>0</b>	<b>0</b>	<b>0</b>	<b>0</b>
402 - FETO Y RECIEN NACIDO AFECTADOS POR COMPLICACIONES OBSTETRICAS Y TRAUMATISMOS DEL NACIMIENTO	1	1	0	1	0	0	0	0	0	0
403 - RETARDO DEL CRECIMIENTO FETAL, DESNUTRICION FETAL, BAJO PESO AL NACER Y GESTACION CORTA	1	1	0	1	0	0	0	0	0	0
404 - TRASTORNOS RESPIRATORIOS ESPECIFICOS DEL PERIODO PERINATAL	1	0	1	1	0	0	0	0	0	0
<b>500 - CAUSAS EXTERNAS</b>	<b>6</b>	<b>3</b>	<b>3</b>	<b>0</b>	<b>0</b>	<b>1</b>	<b>5</b>	<b>0</b>	<b>0</b>	<b>0</b>
501 - ACCIDENTES DE TRANSPORTE TERRESTRE, INCLUSIVE SECUELAS	1	0	1	0	0	0	1	0	0	0
510 - OTROS ACCIDENTES, INCLUSIVE SECUELAS	2	1	1	0	0	1	1	0	0	0
511 - LESIONES AUTOINFLIGIDAS INTENCIONALMENTE (SUICIDIOS), INCLUSIVE SECUELAS	2	1	1	0	0	0	2	0	0	0
512 - AGRESIONES (HOMICIDIOS), INCLUSIVE SECUELAS	1	1	0	0	0	0	1	0	0	0
<b>600 - TODAS LAS DEMAS CAUSAS</b>	<b>8</b>	<b>5</b>	<b>3</b>	<b>0</b>	<b>0</b>	<b>0</b>	<b>0</b>	<b>1</b>	<b>7</b>	<b>0</b>
601 - DIABETIS MELLITUS	2	1	1	0	0	0	0	1	1	0
602 - DEFICIENCIAS NUTRICIONALES Y ANEMIAS NUTRICIONALES	1	0	1	0	0	0	0	0	1	0
604 - ENFERMEDADES DEL SISTEMA NERVIOSO, EXCEPTO MENINGITIS	1	1	0	0	0	0	0	0	1	0
605 - ENFERMEDADES CRONICAS DE LAS VIAS RESPIRATORIAS INFERIORES	2	1	1	0	0	0	0	0	2	0
611 - RESTO DE ENFERMEDADES DEL SISTEMA DIGESTIVO	2	2	0	0	0	0	0	0	2	0
<b>700 - SINTOMAS, SIGNOS Y AFECCIONES MAL DEFINIDAS</b>	<b>7</b>	<b>2</b>	<b>5</b>	<b>0</b>	<b>0</b>	<b>0</b>	<b>0</b>	<b>0</b>	<b>7</b>	<b>0</b>
<b>52260 - El Tambo</b>	<b>71</b>	<b>36</b>	<b>35</b>	<b>1</b>	<b>1</b>	<b>0</b>	<b>7</b>	<b>4</b>	<b>58</b>	<b>0</b>
<b>100 - ENFERMEDADES TRANSMISIBLES</b>	<b>2</b>	<b>1</b>	<b>1</b>	<b>0</b>	<b>0</b>	<b>0</b>	<b>1</b>	<b>0</b>	<b>1</b>	<b>0</b>
109 - INFECCIONES RESPIRATORIAS AGUDAS	2	1	1	0	0	0	1	0	1	0
<b>200 - NEOPLASIAS (TUMORES)</b>	<b>13</b>	<b>6</b>	<b>7</b>	<b>0</b>	<b>0</b>	<b>0</b>	<b>3</b>	<b>0</b>	<b>10</b>	<b>0</b>
201 - T. MALIGNO DEL ESTOMAGO	6	4	2	0	0	0	0	0	6	0
203 - T. MALIGNO DE LOS ORGANOS DIGESTIVOS Y DEL PERITONEO, EXCLUYENDO ESTOMAGO Y COLON	1	1	0	0	0	0	1	0	0	0
208 - T. MALIGNO DE LA MAMA	3	0	3	0	0	0	0	0	3	0
212 - T. MALIGNO DEL TEJIDO LINFATICO, DE LOS ORGANOS HEMATOPOYETICOS Y DE TEJIDOS AFINES	2	1	1	0	0	0	1	0	1	0
213 - OTROS TUMORES MALIGNOS	1	0	1	0	0	0	1	0	0	0
<b>300 - ENFERMEDADES DEL SISTEMA CIRCULATORIO</b>	<b>34</b>	<b>17</b>	<b>17</b>	<b>0</b>	<b>0</b>	<b>0</b>	<b>1</b>	<b>0</b>	<b>33</b>	<b>0</b>
302 - ENFERMEDADES HIPERTENSIVAS	11	7	4	0	0	0	0	0	11	0
303 - ENFERMEDADES ISQUEMICAS DEL CORAZON	13	7	6	0	0	0	1	0	12	0
304 - ENF. CARDIOPULMONAR, DE LA CIRCULACION PULMONAR Y OTRAS FORMAS DE ENF. DEL CORAZON	1	0	1	0	0	0	0	0	1	0
306 - INSUFICIENCIA CARDIACA	1	0	1	0	0	0	0	0	1	0



**DEFUNCIONES POR GRUPOS DE EDAD Y SEXO, SEGÚN MUNICIPIO DE RESIDENCIA Y GRUPOS DE CAUSAS DE DEFUNCIÓN  
(LISTA DE CAUSAS AGRUPADAS 6/67 CIE-10 DE OPS)  
DEPARTAMENTO DE NARIÑO - AÑO 2017 (Último dato oficial)**

Fuente: DANE - Estadísticas Vitales, Subdirección de Salud Pública, Oficina de Epidemiología

Municipio de Residencia - Grupo de causas de defunción (Lista de causas agrupadas 6/67 CIE-10 de OPS)	TOTAL	Hombres	Mujeres	Menor de 1 año	De 1 a 4 años	De 5 a 14 años	De 15 a 44 años	De 45 a 59 años	De 60 y más	Edad descon ocida
<b>52260 - El Tambo</b>	<b>71</b>	<b>36</b>	<b>35</b>	<b>1</b>	<b>1</b>	<b>0</b>	<b>7</b>	<b>4</b>	<b>58</b>	<b>0</b>
307 - ENFERMEDADES CEREBROVASCULARES	7	3	4	0	0	0	0	0	7	0
309 - OTRAS DE ENFERMEDADES DEL SISTEMA CIRCULATORIO	1	0	1	0	0	0	0	0	1	0
<b>400 - CIERTAS AFECCIONES ORIGINADA EN EL PERIODO PERINATAL</b>	<b>1</b>	<b>0</b>	<b>1</b>	<b>1</b>	<b>0</b>	<b>0</b>	<b>0</b>	<b>0</b>	<b>0</b>	<b>0</b>
407 - OTRAS AFECCIONES ORIGINADAS EN EL PERIODO PERINATAL	1	0	1	1	0	0	0	0	0	0
<b>500 - CAUSAS EXTERNAS</b>	<b>8</b>	<b>6</b>	<b>2</b>	<b>0</b>	<b>1</b>	<b>0</b>	<b>1</b>	<b>2</b>	<b>4</b>	<b>0</b>
501 - ACCIDENTES DE TRANSPORTE TERRESTRE, INCLUSIVE SECUELAS	1	0	1	0	1	0	0	0	0	0
503 - CAIDAS	1	0	1	0	0	0	0	0	1	0
506 - AHOGAMIENTO Y SUMERSION ACCIDENTALES	1	1	0	0	0	0	0	1	0	0
510 - OTROS ACCIDENTES, INCLUSIVE SECUELAS	2	2	0	0	0	0	0	0	2	0
511 - LESIONES AUTOINFLIGIDAS INTENCIONALMENTE (SUICIDIOS), INCLUSIVE SECUELAS	1	1	0	0	0	0	0	0	1	0
512 - AGRESIONES (HOMICIDIOS), INCLUSIVE SECUELAS	2	2	0	0	0	0	1	1	0	0
<b>600 - TODAS LAS DEMAS CAUSAS</b>	<b>13</b>	<b>6</b>	<b>7</b>	<b>0</b>	<b>0</b>	<b>0</b>	<b>1</b>	<b>2</b>	<b>10</b>	<b>0</b>
601 - DIABETIS MELLITUS	1	0	1	0	0	0	0	0	1	0
605 - ENFERMEDADES CRONICAS DE LAS VIAS RESPIRATORIAS INFERIORES	3	2	1	0	0	0	0	0	3	0
609 - APENDICITIS, HERNIA DE LA CAVIDAD ABDOMINAL Y OBSTRUCCION INTESTINAL	2	1	1	0	0	0	0	0	2	0
611 - RESTO DE ENFERMEDADES DEL SISTEMA DIGESTIVO	4	3	1	0	0	0	1	1	2	0
612 - ENFERMEDADES DEL SISTEMA URINARIO	1	0	1	0	0	0	0	0	1	0
616 - RESIDUO	2	0	2	0	0	0	0	1	1	0
<b>52287 - Funes</b>	<b>42</b>	<b>22</b>	<b>20</b>	<b>0</b>	<b>0</b>	<b>1</b>	<b>5</b>	<b>1</b>	<b>35</b>	<b>0</b>
<b>100 - ENFERMEDADES TRANSMISIBLES</b>	<b>2</b>	<b>1</b>	<b>1</b>	<b>0</b>	<b>0</b>	<b>0</b>	<b>0</b>	<b>0</b>	<b>2</b>	<b>0</b>
101 - ENFERMEDADES INFECCIOSAS INTESTINALES	1	1	0	0	0	0	0	0	1	0
109 - INFECCIONES RESPIRATORIAS AGUDAS	1	0	1	0	0	0	0	0	1	0
<b>200 - NEOPLASIAS (TUMORES)</b>	<b>3</b>	<b>1</b>	<b>2</b>	<b>0</b>	<b>0</b>	<b>1</b>	<b>0</b>	<b>0</b>	<b>2</b>	<b>0</b>
202 - T. MALIGNO DEL COLON	1	0	1	0	0	0	0	0	1	0
205 - T. MALIGNO DEL PANCREAS	1	0	1	0	0	0	0	0	1	0
213 - OTROS TUMORES MALIGNOS	1	1	0	0	0	1	0	0	0	0
<b>300 - ENFERMEDADES DEL SISTEMA CIRCULATORIO</b>	<b>15</b>	<b>11</b>	<b>4</b>	<b>0</b>	<b>0</b>	<b>0</b>	<b>0</b>	<b>0</b>	<b>15</b>	<b>0</b>
302 - ENFERMEDADES HIPERTENSIVAS	7	4	3	0	0	0	0	0	7	0
303 - ENFERMEDADES ISQUEMICAS DEL CORAZON	3	3	0	0	0	0	0	0	3	0
307 - ENFERMEDADES CEREBROVASCULARES	5	4	1	0	0	0	0	0	5	0
<b>500 - CAUSAS EXTERNAS</b>	<b>4</b>	<b>4</b>	<b>0</b>	<b>0</b>	<b>0</b>	<b>0</b>	<b>3</b>	<b>1</b>	<b>0</b>	<b>0</b>
503 - CAIDAS	1	1	0	0	0	0	0	1	0	0
511 - LESIONES AUTOINFLIGIDAS INTENCIONALMENTE (SUICIDIOS), INCLUSIVE SECUELAS	1	1	0	0	0	0	1	0	0	0
512 - AGRESIONES (HOMICIDIOS), INCLUSIVE SECUELAS	2	2	0	0	0	0	2	0	0	0
<b>600 - TODAS LAS DEMAS CAUSAS</b>	<b>17</b>	<b>4</b>	<b>13</b>	<b>0</b>	<b>0</b>	<b>0</b>	<b>2</b>	<b>0</b>	<b>15</b>	<b>0</b>
601 - DIABETIS MELLITUS	2	0	2	0	0	0	0	0	2	0
602 - DEFICIENCIAS NUTRICIONALES Y ANEMINAS NUTRICIONALES	3	1	2	0	0	0	0	0	3	0
605 - ENFERMEDADES CRONICAS DE LAS VIAS RESPIRATORIAS INFERIORES	3	0	3	0	0	0	0	0	3	0
608 - OTRAS ENFERMEDADES RESPIRATORIAS	2	0	2	0	0	0	0	0	2	0
609 - APENDICITIS, HERNIA DE LA CAVIDAD ABDOMINAL Y OBSTRUCCION INTESTINAL	1	0	1	0	0	0	0	0	1	0
611 - RESTO DE ENFERMEDADES DEL SISTEMA DIGESTIVO	3	1	2	0	0	0	0	0	3	0
612 - ENFERMEDADES DEL SISTEMA URINARIO	1	1	0	0	0	0	1	0	0	0
616 - RESIDUO	2	1	1	0	0	0	1	0	1	0

IBS  
2018IBS  
2018IBS  
2018IBS  
2018IBS  
2018IBS  
2018

**DEFUNCIONES POR GRUPOS DE EDAD Y SEXO, SEGÚN MUNICIPIO DE RESIDENCIA Y GRUPOS DE CAUSAS DE DEFUNCIÓN  
(LISTA DE CAUSAS AGRUPADAS 6/67 CIE-10 DE OPS)  
DEPARTAMENTO DE NARIÑO - AÑO 2017 (Último dato oficial)**

Fuente: DANE - Estadísticas Vitales, Subdirección de Salud Pública, Oficina de Epidemiología

Municipio de Residencia - Grupo de causas de defunción (Lista de causas agrupadas 6/67 CIE-10 de OPS)	TOTAL	Hombres	Mujeres	Menor de 1 año	De 1 a 4 años	De 5 a 14 años	De 15 a 44 años	De 45 a 59 años	De 60 y más	Edad descon ocida
<b>52287 - Funes</b>	<b>42</b>	<b>22</b>	<b>20</b>	<b>0</b>	<b>0</b>	<b>1</b>	<b>5</b>	<b>1</b>	<b>35</b>	<b>0</b>
<b>700 - SINTOMAS, SIGNOS Y AFECCIONES MAL DEFINIDAS</b>	<b>1</b>	<b>1</b>	<b>0</b>	<b>0</b>	<b>0</b>	<b>0</b>	<b>0</b>	<b>0</b>	<b>1</b>	<b>0</b>
<b>52317 - Guachucal</b>	<b>87</b>	<b>47</b>	<b>40</b>	<b>1</b>	<b>0</b>	<b>0</b>	<b>12</b>	<b>8</b>	<b>66</b>	<b>0</b>
<b>100 - ENFERMEDADES TRANSMISIBLES</b>	<b>3</b>	<b>2</b>	<b>1</b>	<b>0</b>	<b>0</b>	<b>0</b>	<b>1</b>	<b>0</b>	<b>2</b>	<b>0</b>
101 - ENFERMEDADES INFECCIOSAS INTESTINALES	1	1	0	0	0	0	1	0	0	0
106 - SEPTICEMIA	1	0	1	0	0	0	0	0	1	0
110 - OTRAS ENFERMEDADES INFECCIOSAS Y PARASITARIAS	1	1	0	0	0	0	0	0	1	0
<b>200 - NEOPLASIAS (TUMORES)</b>	<b>11</b>	<b>3</b>	<b>8</b>	<b>0</b>	<b>0</b>	<b>0</b>	<b>3</b>	<b>6</b>	<b>2</b>	<b>0</b>
202 - T. MALIGNO DEL COLON	1	0	1	0	0	0	0	1	0	0
206 - T. MALIGNO DE LA TRAQUEA , BRONQUIOS Y PULMON	1	0	1	0	0	0	0	0	1	0
208 - T. MALIGNO DE LA MAMA	1	0	1	0	0	0	0	1	0	0
209 - T. MALIGNO DEL UTERO	1	0	1	0	0	0	0	1	0	0
210 - T.MALIGNO DE LA PROSTATA	1	1	0	0	0	0	0	1	0	0
211 - T. MALIGNO DE OTROS ORGANOS GENITOURINARIOS	2	0	2	0	0	0	0	1	1	0
213 - OTROS TUMORES MALIGNOS	2	1	1	0	0	0	2	0	0	0
214 - CARCINOMA-IN-SITU, T. BENIGNOS Y DE COMPORTAMIENTO INCIERTO O DESCONOCIDO	2	1	1	0	0	0	1	1	0	0
<b>300 - ENFERMEDADES DEL SISTEMA CIRCULATORIO</b>	<b>50</b>	<b>25</b>	<b>25</b>	<b>0</b>	<b>0</b>	<b>0</b>	<b>1</b>	<b>1</b>	<b>48</b>	<b>0</b>
302 - ENFERMEDADES HIPERTENSIVAS	22	12	10	0	0	0	1	0	21	0
303 - ENFERMEDADES ISQUEMICAS DEL CORAZON	19	11	8	0	0	0	0	1	18	0
306 - INSUFICIENCIA CARDIACA	2	1	1	0	0	0	0	0	2	0
307 - ENFERMEDADES CEREBROVASCULARES	7	1	6	0	0	0	0	0	7	0
<b>400 - CIERTAS AFECCIONES ORIGINADA EN EL PERIODO PERINATAL</b>	<b>1</b>	<b>0</b>	<b>1</b>	<b>1</b>	<b>0</b>	<b>0</b>	<b>0</b>	<b>0</b>	<b>0</b>	<b>0</b>
404 - TRASTORNOS RESPIRATORIOS ESPECIFICOS DEL PERIODO PERINATAL	1	0	1	1	0	0	0	0	0	0
<b>500 - CAUSAS EXTERNAS</b>	<b>11</b>	<b>10</b>	<b>1</b>	<b>0</b>	<b>0</b>	<b>0</b>	<b>7</b>	<b>1</b>	<b>3</b>	<b>0</b>
501 - ACCIDENTES DE TRANSPORTE TERRESTRE, INCLUSIVE SECUELAS	4	4	0	0	0	0	2	0	2	0
506 - AHOGAMIENTO Y SUMERSION ACCIDENTALES	1	1	0	0	0	0	1	0	0	0
511 - LESIONES AUTOINFLIGIDAS INTENCIONALMENTE (SUICIDIOS), INCLUSIVE SECUELAS	2	2	0	0	0	0	1	0	1	0
512 - AGRESIONES (HOMICIDIOS), INCLUSIVE SECUELAS	3	2	1	0	0	0	2	1	0	0
514 - EVENTOS DE INTENCION NO DETERMINADA, INCLUSIVE SECUELAS	1	1	0	0	0	0	1	0	0	0
<b>600 - TODAS LAS DEMAS CAUSAS</b>	<b>11</b>	<b>7</b>	<b>4</b>	<b>0</b>	<b>0</b>	<b>0</b>	<b>0</b>	<b>0</b>	<b>11</b>	<b>0</b>
601 - DIABETIS MELLITUS	1	1	0	0	0	0	0	0	1	0
605 - ENFERMEDADES CRONICAS DE LAS VIAS RESPIRATORIAS INFERIORES	6	4	2	0	0	0	0	0	6	0
609 - APENDICITIS, HERNIA DE LA CAVIDAD ABDOMINAL Y OBSTRUCCION INTESTINAL	1	0	1	0	0	0	0	0	1	0
611 - RESTO DE ENFERMEDADES DEL SISTEMA DIGESTIVO	2	1	1	0	0	0	0	0	2	0
616 - RESIDUO	1	1	0	0	0	0	0	0	1	0
<b>52320 - Guaitarilla</b>	<b>74</b>	<b>44</b>	<b>30</b>	<b>2</b>	<b>0</b>	<b>0</b>	<b>9</b>	<b>8</b>	<b>55</b>	<b>0</b>
<b>100 - ENFERMEDADES TRANSMISIBLES</b>	<b>3</b>	<b>2</b>	<b>1</b>	<b>0</b>	<b>0</b>	<b>0</b>	<b>0</b>	<b>0</b>	<b>3</b>	<b>0</b>
109 - INFECCIONES RESPIRATORIAS AGUDAS	3	2	1	0	0	0	0	0	3	0



**DEFUNCIONES POR GRUPOS DE EDAD Y SEXO, SEGÚN MUNICIPIO DE RESIDENCIA Y GRUPOS DE CAUSAS DE DEFUNCIÓN  
(LISTA DE CAUSAS AGRUPADAS 6/67 CIE-10 DE OPS)  
DEPARTAMENTO DE NARIÑO - AÑO 2017 (Último dato oficial)**

Fuente: DANE - Estadísticas Vitales, Subdirección de Salud Pública, Oficina de Epidemiología

Municipio de Residencia - Grupo de causas de defunción (Lista de causas agrupadas 6/67 CIE-10 de OPS)	TOTAL	Hombres	Mujeres	Menor de 1 año	De 1 a 4 años	De 5 a 14 años	De 15 a 44 años	De 45 a 59 años	De 60 y más	Edad descon ocida
<b>52320 - Guaitarilla</b>	<b>74</b>	<b>44</b>	<b>30</b>	<b>2</b>	<b>0</b>	<b>0</b>	<b>9</b>	<b>8</b>	<b>55</b>	<b>0</b>
<b>200 - NEOPLASIAS (TUMORES)</b>	<b>12</b>	<b>7</b>	<b>5</b>	<b>0</b>	<b>0</b>	<b>0</b>	<b>2</b>	<b>4</b>	<b>6</b>	<b>0</b>
201 - T. MALIGNO DEL ESTOMAGO	3	3	0	0	0	0	0	2	1	0
204 - T. MALIGNO HIGADO Y VIAS BILIARES	1	0	1	0	0	0	0	0	1	0
209 - T. MALIGNO DEL UTERO	2	0	2	0	0	0	1	0	1	0
210 - T.MALIGNO DE LA PROSTATA	1	1	0	0	0	0	0	0	1	0
211 - T. MALIGNO DE OTROS ORGANOS GENITOURINARIOS	2	1	1	0	0	0	0	1	1	0
212 - T. MALIGNO DEL TEJIDO LINFATICO, DE LOS ORGANOS HEMATOPOYETICOS Y DE TEJIDOS AFINES	1	1	0	0	0	0	1	0	0	0
213 - OTROS TUMORES MALIGNOS	2	1	1	0	0	0	0	1	1	0
<b>300 - ENFERMEDADES DEL SISTEMA CIRCULATORIO</b>	<b>24</b>	<b>11</b>	<b>13</b>	<b>0</b>	<b>0</b>	<b>0</b>	<b>1</b>	<b>1</b>	<b>22</b>	<b>0</b>
302 - ENFERMEDADES HIPERTENSIVAS	9	4	5	0	0	0	0	0	9	0
303 - ENFERMEDADES ISQUEMICAS DEL CORAZON	3	1	2	0	0	0	0	0	3	0
304 - ENF. CARDIOPULMONAR, DE LA CIRCULACION PULMONAR Y OTRAS FORMAS DE ENF. DEL CORAZON	2	2	0	0	0	0	0	0	2	0
306 - INSUFICIENCIA CARDIACA	3	2	1	0	0	0	0	0	3	0
307 - ENFERMEDADES CEREBROVASCULARES	6	2	4	0	0	0	1	1	4	0
309 - OTRAS DE ENFERMEDADES DEL SISTEMA CIRCULATORIO	1	0	1	0	0	0	0	0	1	0
<b>400 - CIERTAS AFECCIONES ORIGINADA EN EL PERIODO PERINATAL</b>	<b>2</b>	<b>2</b>	<b>0</b>	<b>2</b>	<b>0</b>	<b>0</b>	<b>0</b>	<b>0</b>	<b>0</b>	<b>0</b>
402 - FETO Y RECIEN NACIDO AFECTADOS POR COMPLICACIONES OBSTETRICAS Y TRAUMATISMOS DEL NACIMIENTO	1	1	0	1	0	0	0	0	0	0
404 - TRASTORNOS RESPIRATORIOS ESPECIFICOS DEL PERIODO PERINATAL	1	1	0	1	0	0	0	0	0	0
<b>500 - CAUSAS EXTERNAS</b>	<b>6</b>	<b>6</b>	<b>0</b>	<b>0</b>	<b>0</b>	<b>0</b>	<b>5</b>	<b>0</b>	<b>1</b>	<b>0</b>
501 - ACCIDENTES DE TRANSPORTE TERRESTRE, INCLUSIVE SECUELAS	1	1	0	0	0	0	1	0	0	0
503 - CAIDAS	1	1	0	0	0	0	1	0	0	0
511 - LESIONES AUTOINFLIGIDAS INTENCIONALMENTE (SUICIDIOS), INCLUSIVE SECUELAS	1	1	0	0	0	0	0	0	1	0
512 - AGRESIONES (HOMICIDIOS), INCLUSIVE SECUELAS	3	3	0	0	0	0	3	0	0	0
<b>600 - TODAS LAS DEMAS CAUSAS</b>	<b>25</b>	<b>15</b>	<b>10</b>	<b>0</b>	<b>0</b>	<b>0</b>	<b>1</b>	<b>3</b>	<b>21</b>	<b>0</b>
601 - DIABETIS MELLITUS	2	2	0	0	0	0	0	0	2	0
602 - DEFICIENCIAS NUTRICIONALES Y ANEMIAS NUTRICIONALES	2	1	1	0	0	0	0	1	1	0
603 - TRASTORNOS MENTALES Y DEL COMPORTAMIENTO	1	0	1	0	0	0	0	0	1	0
604 - ENFERMEDADES DEL SISTEMA NERVIOSO, EXCEPTO MENINGITIS	1	1	0	0	0	0	0	0	1	0
605 - ENFERMEDADES CRONICAS DE LAS VIAS RESPIRATORIAS INFERIORES	8	5	3	0	0	0	0	0	8	0
607 - ENFERMEDADES PULMON DEBIDAS A GENTES EXTERNOS	1	0	1	0	0	0	0	0	1	0
608 - OTRAS ENFERMEDADES RESPIRATORIAS	1	1	0	0	0	0	0	0	1	0
609 - APENDICITIS, HERNIA DE LA CAVIDAD ABDOMINAL Y OBSTRUCCION INTESTINAL	1	1	0	0	0	0	0	0	1	0
611 - RESTO DE ENFERMEDADES DEL SISTEMA DIGESTIVO	5	2	3	0	0	0	0	1	4	0
616 - RESIDUO	3	2	1	0	0	0	1	1	1	0
<b>700 - SINTOMAS, SIGNOS Y AFECCIONES MAL DEFINIDAS</b>	<b>2</b>	<b>1</b>	<b>1</b>	<b>0</b>	<b>0</b>	<b>0</b>	<b>0</b>	<b>0</b>	<b>2</b>	<b>0</b>
<b>52323 - Gualmatán</b>	<b>37</b>	<b>17</b>	<b>20</b>	<b>0</b>	<b>0</b>	<b>0</b>	<b>2</b>	<b>3</b>	<b>32</b>	<b>0</b>
<b>200 - NEOPLASIAS (TUMORES)</b>	<b>11</b>	<b>4</b>	<b>7</b>	<b>0</b>	<b>0</b>	<b>0</b>	<b>2</b>	<b>2</b>	<b>7</b>	<b>0</b>
201 - T. MALIGNO DEL ESTOMAGO	6	3	3	0	0	0	1	1	4	0
202 - T. MALIGNO DEL COLON	2	0	2	0	0	0	1	0	1	0



**DEFUNCIONES POR GRUPOS DE EDAD Y SEXO, SEGÚN MUNICIPIO DE RESIDENCIA Y GRUPOS DE CAUSAS DE DEFUNCIÓN  
(LISTA DE CAUSAS AGRUPADAS 6/67 CIE-10 DE OPS)  
DEPARTAMENTO DE NARIÑO - AÑO 2017 (Último dato oficial)**

Fuente: DANE - Estadísticas Vitales, Subdirección de Salud Pública, Oficina de Epidemiología

Municipio de Residencia - Grupo de causas de defunción (Lista de causas agrupadas 6/67 CIE-10 de OPS)	TOTAL	Hombres	Mujeres	Menor de 1 año	De 1 a 4 años	De 5 a 14 años	De 15 a 44 años	De 45 a 59 años	De 60 y más	Edad descon ocida
<b>52323 - Gualmatán</b>	<b>37</b>	<b>17</b>	<b>20</b>	<b>0</b>	<b>0</b>	<b>0</b>	<b>2</b>	<b>3</b>	<b>32</b>	<b>0</b>
213 - OTROS TUMORES MALIGNOS	2	0	2	0	0	0	0	0	2	0
214 - CARCINOMA-IN-SITU, T. BENIGNOS Y DE COMPORTAMIENTO INCIERTO O DESCONOCIDO	1	1	0	0	0	0	0	1	0	0
<b>300 - ENFERMEDADES DEL SISTEMA CIRCULATORIO</b>	<b>15</b>	<b>7</b>	<b>8</b>	<b>0</b>	<b>0</b>	<b>0</b>	<b>0</b>	<b>0</b>	<b>15</b>	<b>0</b>
302 - ENFERMEDADES HIPERTENSIVAS	1	1	0	0	0	0	0	0	1	0
303 - ENFERMEDADES ISQUEMICAS DEL CORAZON	11	5	6	0	0	0	0	0	11	0
307 - ENFERMEDADES CEREBROVASCULARES	3	1	2	0	0	0	0	0	3	0
<b>500 - CAUSAS EXTERNAS</b>	<b>1</b>	<b>1</b>	<b>0</b>	<b>0</b>	<b>0</b>	<b>0</b>	<b>0</b>	<b>1</b>	<b>0</b>	<b>0</b>
509 - COMPLICACIONES DE LA ATENCION MEDICA Y QUIRURGICA, INCLUSIVE SECUELAS	1	1	0	0	0	0	0	1	0	0
<b>600 - TODAS LAS DEMAS CAUSAS</b>	<b>10</b>	<b>5</b>	<b>5</b>	<b>0</b>	<b>0</b>	<b>0</b>	<b>0</b>	<b>0</b>	<b>10</b>	<b>0</b>
601 - DIABETIS MELLITUS	2	1	1	0	0	0	0	0	2	0
605 - ENFERMEDADES CRONICAS DE LAS VIAS RESPIRATORIAS INFERIORES	4	3	1	0	0	0	0	0	4	0
611 - RESTO DE ENFERMEDADES DEL SISTEMA DIGESTIVO	1	0	1	0	0	0	0	0	1	0
612 - ENFERMEDADES DEL SISTEMA URINARIO	2	1	1	0	0	0	0	0	2	0
616 - RESIDUO	1	0	1	0	0	0	0	0	1	0
<b>52352 - Iles</b>	<b>36</b>	<b>21</b>	<b>15</b>	<b>0</b>	<b>0</b>	<b>1</b>	<b>6</b>	<b>1</b>	<b>28</b>	<b>0</b>
<b>200 - NEOPLASIAS (TUMORES)</b>	<b>8</b>	<b>5</b>	<b>3</b>	<b>0</b>	<b>0</b>	<b>1</b>	<b>0</b>	<b>1</b>	<b>6</b>	<b>0</b>
201 - T. MALIGNO DEL ESTOMAGO	3	2	1	0	0	0	0	0	3	0
204 - T. MALIGNO HIGADO Y VIAS BILIARES	1	0	1	0	0	0	0	0	1	0
212 - T. MALIGNO DEL TEJIDO LINFATICO, DE LOS ORGANOS HEMATOPOYETICOS Y DE TEJIDOS AFINES	2	1	1	0	0	0	0	1	1	0
213 - OTROS TUMORES MALIGNOS	1	1	0	0	0	1	0	0	0	0
214 - CARCINOMA-IN-SITU, T. BENIGNOS Y DE COMPORTAMIENTO INCIERTO O DESCONOCIDO	1	1	0	0	0	0	0	0	1	0
<b>300 - ENFERMEDADES DEL SISTEMA CIRCULATORIO</b>	<b>16</b>	<b>8</b>	<b>8</b>	<b>0</b>	<b>0</b>	<b>0</b>	<b>1</b>	<b>0</b>	<b>15</b>	<b>0</b>
302 - ENFERMEDADES HIPERTENSIVAS	3	0	3	0	0	0	0	0	3	0
303 - ENFERMEDADES ISQUEMICAS DEL CORAZON	7	4	3	0	0	0	1	0	6	0
304 - ENF. CARDIOPULMONAR, DE LA CIRCULACION PULMONAR Y OTRAS FORMAS DE ENF. DEL CORAZON	2	1	1	0	0	0	0	0	2	0
307 - ENFERMEDADES CEREBROVASCULARES	4	3	1	0	0	0	0	0	4	0
<b>500 - CAUSAS EXTERNAS</b>	<b>4</b>	<b>2</b>	<b>2</b>	<b>0</b>	<b>0</b>	<b>0</b>	<b>4</b>	<b>0</b>	<b>0</b>	<b>0</b>
510 - OTROS ACCIDENTES, INCLUSIVE SECUELAS	1	1	0	0	0	0	1	0	0	0
511 - LESIONES AUTOINFLIGIDAS INTENCIONALMENTE (SUICIDIOS), INCLUSIVE SECUELAS	2	0	2	0	0	0	2	0	0	0
514 - EVENTOS DE INTENCION NO DETERMINADA, INCLUSIVE SECUELAS	1	1	0	0	0	0	1	0	0	0
<b>600 - TODAS LAS DEMAS CAUSAS</b>	<b>8</b>	<b>6</b>	<b>2</b>	<b>0</b>	<b>0</b>	<b>0</b>	<b>1</b>	<b>0</b>	<b>7</b>	<b>0</b>
604 - ENFERMEDADES DEL SISTEMA NERVIOSO, EXCEPTO MENINGITIS	1	1	0	0	0	0	1	0	0	0
605 - ENFERMEDADES CRONICAS DE LAS VIAS RESPIRATORIAS INFERIORES	4	2	2	0	0	0	0	0	4	0



**DEFUNCIONES POR GRUPOS DE EDAD Y SEXO, SEGÚN MUNICIPIO DE RESIDENCIA Y GRUPOS DE CAUSAS DE DEFUNCIÓN  
(LISTA DE CAUSAS AGRUPADAS 6/67 CIE-10 DE OPS)  
DEPARTAMENTO DE NARIÑO - AÑO 2017 (Último dato oficial)**

Fuente: DANE - Estadísticas Vitales, Subdirección de Salud Pública, Oficina de Epidemiología

Municipio de Residencia - Grupo de causas de defunción (Lista de causas agrupadas 6/67 CIE-10 de OPS)	TOTAL	Hombres	Mujeres	Menor de 1 año	De 1 a 4 años	De 5 a 14 años	De 15 a 44 años	De 45 a 59 años	De 60 y más	Edad descon ocida
<b>52352 - Iles</b>	<b>36</b>	<b>21</b>	<b>15</b>	<b>0</b>	<b>0</b>	<b>1</b>	<b>6</b>	<b>1</b>	<b>28</b>	<b>0</b>
611 - RESTO DE ENFERMEDADES DEL SISTEMA DIGESTIVO	3	3	0	0	0	0	0	0	3	0
<b>52354 - Imués</b>	<b>43</b>	<b>22</b>	<b>21</b>	<b>1</b>	<b>0</b>	<b>1</b>	<b>7</b>	<b>2</b>	<b>32</b>	<b>0</b>
<b>200 - NEOPLASIAS (TUMORES)</b>	<b>6</b>	<b>3</b>	<b>3</b>	<b>0</b>	<b>0</b>	<b>0</b>	<b>2</b>	<b>2</b>	<b>2</b>	<b>0</b>
201 - T. MALIGNO DEL ESTOMAGO	1	1	0	0	0	0	0	1	0	0
202 - T. MALIGNO DEL COLON	1	0	1	0	0	0	0	0	1	0
209 - T. MALIGNO DEL UTERO	1	0	1	0	0	0	0	1	0	0
212 - T. MALIGNO DEL TEJIDO LINFATICO, DE LOS ORGANOS HEMATOPOYETICOS Y DE TEJIDOS AFINES	2	2	0	0	0	0	2	0	0	0
214 - CARCINOMA-IN-SITU, T. BENIGNOS Y DE COMPORTAMIENTO INCIERTO O DESCONOCIDO	1	0	1	0	0	0	0	0	1	0
<b>300 - ENFERMEDADES DEL SISTEMA CIRCULATORIO</b>	<b>15</b>	<b>6</b>	<b>9</b>	<b>0</b>	<b>0</b>	<b>0</b>	<b>0</b>	<b>0</b>	<b>15</b>	<b>0</b>
302 - ENFERMEDADES HIPERTENSIVAS	9	4	5	0	0	0	0	0	9	0
303 - ENFERMEDADES ISQUEMICAS DEL CORAZON	1	1	0	0	0	0	0	0	1	0
304 - ENF. CARDIOPULMONAR, DE LA CIRCULACION PULMONAR Y OTRAS FORMAS DE ENF. DEL CORAZON	1	0	1	0	0	0	0	0	1	0
306 - INSUFICIENCIA CARDIACA	1	1	0	0	0	0	0	0	1	0
307 - ENFERMEDADES CEREBROVASCULARES	3	0	3	0	0	0	0	0	3	0
<b>400 - CIERTAS AFECCIONES ORIGINADA EN EL PERIODO PERINATAL</b>	<b>1</b>	<b>1</b>	<b>0</b>	<b>1</b>	<b>0</b>	<b>0</b>	<b>0</b>	<b>0</b>	<b>0</b>	<b>0</b>
404 - TRASTORNOS RESPIRATORIOS ESPECIFICOS DEL PERIODO PERINATAL	1	1	0	1	0	0	0	0	0	0
<b>500 - CAUSAS EXTERNAS</b>	<b>8</b>	<b>6</b>	<b>2</b>	<b>0</b>	<b>0</b>	<b>1</b>	<b>5</b>	<b>0</b>	<b>2</b>	<b>0</b>
501 - ACCIDENTES DE TRANSPORTE TERRESTRE, INCLUSIVE SECUELAS	2	1	1	0	0	0	1	0	1	0
506 - AHOGAMIENTO Y SUMERSION ACCIDENTALES	1	1	0	0	0	1	0	0	0	0
510 - OTROS ACCIDENTES, INCLUSIVE SECUELAS	1	1	0	0	0	0	0	0	1	0
511 - LESIONES AUTOINFLIGIDAS INTENCIONALMENTE (SUICIDIOS), INCLUSIVE SECUELAS	3	2	1	0	0	0	3	0	0	0
514 - EVENTOS DE INTENCION NO DETERMINADA, INCLUSIVE SECUELAS	1	1	0	0	0	0	1	0	0	0
<b>600 - TODAS LAS DEMAS CAUSAS</b>	<b>12</b>	<b>5</b>	<b>7</b>	<b>0</b>	<b>0</b>	<b>0</b>	<b>0</b>	<b>0</b>	<b>12</b>	<b>0</b>
601 - DIABETIS MELLITUS	5	1	4	0	0	0	0	0	5	0
605 - ENFERMEDADES CRONICAS DE LAS VIAS RESPIRATORIAS INFERIORES	3	3	0	0	0	0	0	0	3	0
610 - CIERTAS ENFERMEDADES CRONICAS DEL HIGADO Y CIRROSIS	2	1	1	0	0	0	0	0	2	0
611 - RESTO DE ENFERMEDADES DEL SISTEMA DIGESTIVO	1	0	1	0	0	0	0	0	1	0
616 - RESIDUO	1	0	1	0	0	0	0	0	1	0
<b>700 - SINTOMAS, SIGNOS Y AFECCIONES MAL DEFINIDAS</b>	<b>1</b>	<b>1</b>	<b>0</b>	<b>0</b>	<b>0</b>	<b>0</b>	<b>0</b>	<b>0</b>	<b>1</b>	<b>0</b>
<b>52356 - Ipiales</b>	<b>531</b>	<b>249</b>	<b>282</b>	<b>10</b>	<b>3</b>	<b>4</b>	<b>63</b>	<b>56</b>	<b>395</b>	<b>0</b>
<b>100 - ENFERMEDADES TRANSMISIBLES</b>	<b>31</b>	<b>14</b>	<b>17</b>	<b>1</b>	<b>0</b>	<b>0</b>	<b>8</b>	<b>4</b>	<b>18</b>	<b>0</b>
106 - SEPTICEMIA	3	1	2	0	0	0	2	0	1	0
108 - ENFERMEDAD POR EL VIH/SIDA	8	5	3	0	0	0	6	2	0	0
109 - INFECCIONES RESPIRATORIAS AGUDAS	19	7	12	1	0	0	0	2	16	0
110 - OTRAS ENFERMEDADES INFECCIOSAS Y PARASITARIAS	1	1	0	0	0	0	0	0	1	0
<b>200 - NEOPLASIAS (TUMORES)</b>	<b>102</b>	<b>48</b>	<b>54</b>	<b>0</b>	<b>0</b>	<b>0</b>	<b>14</b>	<b>18</b>	<b>70</b>	<b>0</b>
201 - T. MALIGNO DEL ESTOMAGO	11	8	3	0	0	0	1	2	8	0
202 - T. MALIGNO DEL COLON	4	0	4	0	0	0	1	0	3	0
203 - T. MALIGNO DE LOS ORGANOS DIGESTIVOS Y DEL PERITONEO, EXCLUYENDO ESTOMAGO Y COLON	5	4	1	0	0	0	1	2	2	0
204 - T. MALIGNO HIGADO Y VIAS BILIARES	13	1	12	0	0	0	0	4	9	0
205 - T. MALIGNO DEL PANCREAS	5	3	2	0	0	0	0	2	3	0





**DEFUNCIONES POR GRUPOS DE EDAD Y SEXO, SEGÚN MUNICIPIO DE RESIDENCIA Y GRUPOS DE CAUSAS DE DEFUNCIÓN  
(LISTA DE CAUSAS AGRUPADAS 6/67 CIE-10 DE OPS)  
DEPARTAMENTO DE NARIÑO - AÑO 2017 (Último dato oficial)**

Fuente: DANE - Estadísticas Vitales, Subdirección de Salud Pública, Oficina de Epidemiología

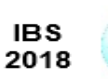
Municipio de Residencia - Grupo de causas de defunción (Lista de causas agrupadas 6/67 CIE-10 de OPS)	TOTAL	Hombres	Mujeres	Menor de 1 año	De 1 a 4 años	De 5 a 14 años	De 15 a 44 años	De 45 a 59 años	De 60 y más	Edad descon ocida
<b>52356 - Ipiales</b>	<b>531</b>	<b>249</b>	<b>282</b>	<b>10</b>	<b>3</b>	<b>4</b>	<b>63</b>	<b>56</b>	<b>395</b>	<b>0</b>
206 - T. MALIGNO DE LA TRAQUEA , BRONQUIOS Y PULMON	5	4	1	0	0	0	0	0	5	0
207 - T. MALIGNO DE LOS ORGANOS RESPIRATORIOS E INTRATORACICOS, EXCEPTO TRAQUEA, BRONQUIOS Y PULMON	1	1	0	0	0	0	1	0	0	0
208 - T. MALIGNO DE LA MAMA	5	1	4	0	0	0	0	0	5	0
209 - T. MALIGNO DEL UTERO	9	0	9	0	0	0	0	5	4	0
210 - T.MALIGNO DE LA PROSTATA	9	9	0	0	0	0	0	0	9	0
211 - T. MALIGNO DE OTROS ORGANOS GENITOURINARIOS	6	2	4	0	0	0	1	0	5	0
212 - T. MALIGNO DEL TEJIDO LINFATICO, DE LOS ORGANOS HEMATOPOYETICOS Y DE TEJIDOS AFINES	9	8	1	0	0	0	4	2	3	0
213 - OTROS TUMORES MALIGNOS	15	4	11	0	0	0	5	0	10	0
214 - CARCINOMA-IN-SITU, T. BENIGNOS Y DE COMPORTAMIENTO INCIERTO O DESCONOCIDO	5	3	2	0	0	0	0	1	4	0
<b>300 - ENFERMEDADES DEL SISTEMA CIRCULATORIO</b>	<b>173</b>	<b>69</b>	<b>104</b>	<b>0</b>	<b>0</b>	<b>0</b>	<b>4</b>	<b>13</b>	<b>156</b>	<b>0</b>
302 - ENFERMEDADES HIPERTENSIVAS	42	13	29	0	0	0	0	2	40	0
303 - ENFERMEDADES ISQUEMICAS DEL CORAZON	62	32	30	0	0	0	2	4	56	0
304 - ENF. CARDIOPULMONAR, DE LA CIRCULACION PULMONAR Y OTRAS FORMAS DE ENF. DEL CORAZON	16	7	9	0	0	0	1	3	12	0
306 - INSUFICIENCIA CARDIACA	8	3	5	0	0	0	0	1	7	0
307 - ENFERMEDADES CEREBROVASCULARES	35	11	24	0	0	0	1	2	32	0
308 - ATEROSCLEROSIS	1	0	1	0	0	0	0	0	1	0
309 - OTRAS DE ENFERMEDADES DEL SISTEMA CIRCULATORIO	9	3	6	0	0	0	0	1	8	0
<b>400 - CIERTAS AFECCIONES ORIGINADA EN EL PERIODO PERINATAL</b>	<b>4</b>	<b>2</b>	<b>2</b>	<b>4</b>	<b>0</b>	<b>0</b>	<b>0</b>	<b>0</b>	<b>0</b>	<b>0</b>
402 - FETO Y RECIEN NACIDO AFECTADOS POR COMPLICACIONES OBSTETRICAS Y TRAUMATISMOS DEL NACIMIENTO	1	0	1	1	0	0	0	0	0	0
404 - TRASTORNOS RESPIRATORIOS ESPECIFICOS DEL PERIODO PERINATAL	2	1	1	2	0	0	0	0	0	0
405 - SEPSIS BACTERIANA DEL RECIEN NACIDO	1	1	0	1	0	0	0	0	0	0
<b>500 - CAUSAS EXTERNAS</b>	<b>65</b>	<b>51</b>	<b>14</b>	<b>0</b>	<b>2</b>	<b>3</b>	<b>27</b>	<b>15</b>	<b>18</b>	<b>0</b>
501 - ACCIDENTES DE TRANSPORTE TERRESTRE, INCLUSIVE SECUELAS	20	17	3	0	1	1	7	7	4	0
503 - CAIDAS	6	5	1	0	0	0	2	2	2	0
506 - AHOGAMIENTO Y SUMERSION ACCIDENTALES	2	2	0	0	0	0	0	0	2	0
507 - EXPOSICION AL HUMO, FUEGO Y LLAMAS	1	0	1	0	0	0	1	0	0	0
509 - COMPLICACIONES DE LA ATENCION MEDICA Y QUIRURGICA, INCLUSIVE SECUELAS	2	0	2	0	0	0	0	1	1	0
510 - OTROS ACCIDENTES, INCLUSIVE SECUELAS	5	5	0	0	1	0	2	0	2	0
511 - LESIONES AUTOINFLIGIDAS INTENCIONALMENTE (SUICIDIOS), INCLUSIVE SECUELAS	10	8	2	0	0	2	5	2	1	0
512 - AGRESIONES (HOMICIDIOS), INCLUSIVE SECUELAS	13	10	3	0	0	0	9	2	2	0
514 - EVENTOS DE INTENCION NO DETERMINADA, INCLUSIVE SECUELAS	6	4	2	0	0	0	1	1	4	0
<b>600 - TODAS LAS DEMAS CAUSAS</b>	<b>149</b>	<b>61</b>	<b>88</b>	<b>5</b>	<b>1</b>	<b>1</b>	<b>10</b>	<b>6</b>	<b>126</b>	<b>0</b>
601 - DIABETIS MELLITUS	20	4	16	0	0	0	1	2	17	0
602 - DEFICIENCIAS NUTRICIONALES Y ANEMIAS NUTRICIONALES	3	1	2	0	0	0	0	0	3	0
603 - TRASTORNOS MENTALES Y DEL COMPORTAMIENTO	1	0	1	0	0	0	0	0	1	0
604 - ENFERMEDADES DEL SISTEMA NERVIOSO, EXCEPTO MENINGITIS	6	3	3	0	1	0	3	1	1	0



**DEFUNCIONES POR GRUPOS DE EDAD Y SEXO, SEGÚN MUNICIPIO DE RESIDENCIA Y GRUPOS DE CAUSAS DE DEFUNCIÓN  
(LISTA DE CAUSAS AGRUPADAS 6/67 CIE-10 DE OPS)  
DEPARTAMENTO DE NARIÑO - AÑO 2017 (Último dato oficial)**

**Fuente: DANE - Estadísticas Vitales, Subdirección de Salud Pública, Oficina de Epidemiología**

Municipio de Residencia - Grupo de causas de defunción (Lista de causas agrupadas 6/67 CIE-10 de OPS)	TOTAL	Hombres	Mujeres	Menor de 1 año	De 1 a 4 años	De 5 a 14 años	De 15 a 44 años	De 45 a 59 años	De 60 y más	Edad descon ocida
<b>52356 - Ipiales</b>	<b>531</b>	<b>249</b>	<b>282</b>	<b>10</b>	<b>3</b>	<b>4</b>	<b>63</b>	<b>56</b>	<b>395</b>	<b>0</b>
605 - ENFERMEDADES CRONICAS DE LAS VIAS RESPIRATORIAS INFERIORES	42	17	25	0	0	0	0	0	42	0
607 - ENFERMEDADES PULMON DEBIDAS A GENTES EXTERNOS	4	3	1	0	0	0	0	0	4	0
608 - OTRAS ENFERMEDADES RESPIRATORIAS	5	3	2	0	0	0	0	0	5	0
609 - APENDICITIS, HERNIA DE LA CAVIDAD ABDOMINAL Y OBSTRUCCION INTESTINAL	8	3	5	0	0	0	0	1	7	0
610 - CIERTAS ENFERMEDADES CRONICAS DEL HIGADO Y CIRROSIS	9	6	3	0	0	0	0	2	7	0
611 - RESTO DE ENFERMEDADES DEL SISTEMA DIGESTIVO	19	10	9	1	0	0	1	0	17	0
612 - ENFERMEDADES DEL SISTEMA URINARIO	11	4	7	0	0	0	1	0	10	0
613 - HIPERPLASIA DE LA PROSTATA	2	2	0	0	0	0	0	0	2	0
615 - MALFORMACIONES GONGENITAS, DEFORMIDADES Y ANOMALIAS CROMOSOMICAS	5	2	3	4	0	0	1	0	0	0
616 - RESIDUO	14	3	11	0	0	1	3	0	10	0
<b>700 - SINTOMAS, SIGNOS Y AFECIONES MAL DEFINIDAS</b>	<b>7</b>	<b>4</b>	<b>3</b>	<b>0</b>	<b>0</b>	<b>0</b>	<b>0</b>	<b>0</b>	<b>7</b>	<b>0</b>
<b>52378 - La Cruz</b>	<b>105</b>	<b>44</b>	<b>61</b>	<b>4</b>	<b>0</b>	<b>1</b>	<b>5</b>	<b>3</b>	<b>92</b>	<b>0</b>
<b>100 - ENFERMEDADES TRANSMISIBLES</b>	<b>4</b>	<b>1</b>	<b>3</b>	<b>0</b>	<b>0</b>	<b>0</b>	<b>0</b>	<b>0</b>	<b>4</b>	<b>0</b>
105 - MENINGITIS	1	1	0	0	0	0	0	0	1	0
109 - INFECCIONES RESPIRATORIAS AGUDAS	2	0	2	0	0	0	0	0	2	0
110 - OTRAS ENFERMEDADES INFECCIOSAS Y PARASITARIAS	1	0	1	0	0	0	0	0	1	0
<b>200 - NEOPLASIAS (TUMORES)</b>	<b>19</b>	<b>7</b>	<b>12</b>	<b>1</b>	<b>0</b>	<b>0</b>	<b>0</b>	<b>2</b>	<b>16</b>	<b>0</b>
201 - T. MALIGNO DEL ESTOMAGO	5	0	5	0	0	0	0	1	4	0
202 - T. MALIGNO DEL COLON	1	1	0	0	0	0	0	1	0	0
203 - T. MALIGNO DE LOS ORGANOS DIGESTIVOS Y DEL PERITONEO, EXCLUYENDO ESTOMAGO Y COLON	1	1	0	0	0	0	0	0	1	0
204 - T. MALIGNO HIGADO Y VIAS BILIARES	2	0	2	0	0	0	0	0	2	0
205 - T. MALIGNO DEL PANCREAS	1	0	1	0	0	0	0	0	1	0
206 - T. MALIGNO DE LA TRAQUEA , BRONQUIOS Y PULMON	1	1	0	0	0	0	0	0	1	0
210 - T.MALIGNO DE LA PROSTATA	2	2	0	0	0	0	0	0	2	0
213 - OTROS TUMORES MALIGNOS	2	0	2	0	0	0	0	0	2	0
214 - CARCINOMA-IN-SITU, T. BENIGNOS Y DE COMPORTAMIENTO INCIERTO O DESCONOCIDO	4	2	2	1	0	0	0	0	3	0
<b>300 - ENFERMEDADES DEL SISTEMA CIRCULATORIO</b>	<b>41</b>	<b>15</b>	<b>26</b>	<b>0</b>	<b>0</b>	<b>0</b>	<b>0</b>	<b>1</b>	<b>40</b>	<b>0</b>
302 - ENFERMEDADES HIPERTENSIVAS	12	5	7	0	0	0	0	0	12	0
303 - ENFERMEDADES ISQUEMICAS DEL CORAZON	25	10	15	0	0	0	0	0	25	0
307 - ENFERMEDADES CEREBROVASCULARES	2	0	2	0	0	0	0	1	1	0
309 - OTRAS DE ENFERMEDADES DEL SISTEMA CIRCULATORIO	2	0	2	0	0	0	0	0	2	0
<b>500 - CAUSAS EXTERNAS</b>	<b>6</b>	<b>3</b>	<b>3</b>	<b>0</b>	<b>0</b>	<b>0</b>	<b>3</b>	<b>0</b>	<b>3</b>	<b>0</b>
501 - ACCIDENTES DE TRANSPORTE TERRESTRE, INCLUSIVE SECUELAS	2	1	1	0	0	0	1	0	1	0
503 - CAIDAS	1	0	1	0	0	0	0	0	1	0
511 - LESIONES AUTOINFLIGIDAS INTENCIONALMENTE (SUICIDIOS), INCLUSIVE SECUELAS	2	2	0	0	0	0	2	0	0	0
514 - EVENTOS DE INTENCION NO DETERMINADA, INCLUSIVE SECUELAS	1	0	1	0	0	0	0	0	1	0
<b>600 - TODAS LAS DEMAS CAUSAS</b>	<b>26</b>	<b>13</b>	<b>13</b>	<b>3</b>	<b>0</b>	<b>1</b>	<b>2</b>	<b>0</b>	<b>20</b>	<b>0</b>



**DEFUNCIONES POR GRUPOS DE EDAD Y SEXO, SEGÚN MUNICIPIO DE RESIDENCIA Y GRUPOS DE CAUSAS DE DEFUNCIÓN  
(LISTA DE CAUSAS AGRUPADAS 6/67 CIE-10 DE OPS)  
DEPARTAMENTO DE NARIÑO - AÑO 2017 (Último dato oficial)**

Fuente: DANE - Estadísticas Vitales, Subdirección de Salud Pública, Oficina de Epidemiología

Municipio de Residencia - Grupo de causas de defunción (Lista de causas agrupadas 6/67 CIE-10 de OPS)	TOTAL	Hombres	Mujeres	Menor de 1 año	De 1 a 4 años	De 5 a 14 años	De 15 a 44 años	De 45 a 59 años	De 60 y más	Edad descon ocida
<b>52378 - La Cruz</b>	<b>105</b>	<b>44</b>	<b>61</b>	<b>4</b>	<b>0</b>	<b>1</b>	<b>5</b>	<b>3</b>	<b>92</b>	<b>0</b>
601 - DIABETIS MELLITUS	2	1	1	0	0	0	0	0	2	0
602 - DEFICIENCIAS NUTRICIONALES Y ANEMIAS NUTRICIONALES	1	1	0	0	0	0	0	0	1	0
604 - ENFERMEDADES DEL SISTEMA NERVIOSO, EXCEPTO MENINGITIS	2	1	1	0	0	1	1	0	0	0
605 - ENFERMEDADES CRONICAS DE LAS VIAS RESPIRATORIAS INFERIORES	6	5	1	0	0	0	0	0	6	0
608 - OTRAS ENFERMEDADES RESPIRATORIAS	1	1	0	0	0	0	0	0	1	0
611 - RESTO DE ENFERMEDADES DEL SISTEMA DIGESTIVO	5	2	3	0	0	0	1	0	4	0
612 - ENFERMEDADES DEL SISTEMA URINARIO	1	0	1	0	0	0	0	0	1	0
615 - MALFORMACIONES GONGENTAS, DEFORMIDADES Y ANOMALIAS CROMOSOMICAS	3	1	2	3	0	0	0	0	0	0
616 - RESIDUO	5	1	4	0	0	0	0	0	5	0
<b>700 - SINTOMAS, SIGNOS Y AFECCIONES MAL DEFINIDAS</b>	<b>9</b>	<b>5</b>	<b>4</b>	<b>0</b>	<b>0</b>	<b>0</b>	<b>0</b>	<b>0</b>	<b>9</b>	<b>0</b>
<b>52381 - La Florida</b>	<b>64</b>	<b>24</b>	<b>40</b>	<b>2</b>	<b>0</b>	<b>0</b>	<b>6</b>	<b>3</b>	<b>53</b>	<b>0</b>
<b>100 - ENFERMEDADES TRANSMISIBLES</b>	<b>1</b>	<b>1</b>	<b>0</b>	<b>0</b>	<b>0</b>	<b>0</b>	<b>0</b>	<b>0</b>	<b>1</b>	<b>0</b>
109 - INFECCIONES RESPIRATORIAS AGUDAS	1	1	0	0	0	0	0	0	1	0
<b>200 - NEOPLASIAS (TUMORES)</b>	<b>16</b>	<b>9</b>	<b>7</b>	<b>0</b>	<b>0</b>	<b>0</b>	<b>2</b>	<b>2</b>	<b>12</b>	<b>0</b>
201 - T. MALIGNO DEL ESTOMAGO	4	2	2	0	0	0	0	1	3	0
204 - T. MALIGNO HIGADO Y VIAS BILIARES	3	2	1	0	0	0	0	0	3	0
205 - T. MALIGNO DEL PANCREAS	3	2	1	0	0	0	0	0	3	0
209 - T. MALIGNO DEL UTERO	1	0	1	0	0	0	0	1	0	0
210 - T.MALIGNO DE LA PROSTATA	1	1	0	0	0	0	0	0	1	0
213 - OTROS TUMORES MALIGNOS	3	2	1	0	0	0	2	0	1	0
214 - CARCINOMA-IN-SITU, T. BENIGNOS Y DE COMPORTAMIENTO INCIERTO O DESCONOCIDO	1	0	1	0	0	0	0	0	1	0
<b>300 - ENFERMEDADES DEL SISTEMA CIRCULATORIO</b>	<b>21</b>	<b>4</b>	<b>17</b>	<b>0</b>	<b>0</b>	<b>0</b>	<b>0</b>	<b>0</b>	<b>21</b>	<b>0</b>
302 - ENFERMEDADES HIPERTENSIVAS	7	2	5	0	0	0	0	0	7	0
303 - ENFERMEDADES ISQUEMICAS DEL CORAZON	11	2	9	0	0	0	0	0	11	0
304 - ENF. CARDIOPULMONAR, DE LA CIRCULACION PULMONAR Y OTRAS FORMAS DE ENF. DEL CORAZON	1	0	1	0	0	0	0	0	1	0
307 - ENFERMEDADES CEREBROVASCULARES	2	0	2	0	0	0	0	0	2	0
<b>400 - CIERTAS AFECCIONES ORIGINADA EN EL PERIODO PERINATAL</b>	<b>1</b>	<b>1</b>	<b>0</b>	<b>1</b>	<b>0</b>	<b>0</b>	<b>0</b>	<b>0</b>	<b>0</b>	<b>0</b>
404 - TRASTORNOS RESPIRATORIOS ESPECIFICOS DEL PERIODO PERINATAL	1	1	0	1	0	0	0	0	0	0
<b>500 - CAUSAS EXTERNAS</b>	<b>5</b>	<b>4</b>	<b>1</b>	<b>0</b>	<b>0</b>	<b>0</b>	<b>3</b>	<b>1</b>	<b>1</b>	<b>0</b>
501 - ACCIDENTES DE TRANSPORTE TERRESTRE, INCLUSIVE SECUELAS	1	1	0	0	0	0	1	0	0	0
503 - CAIDAS	1	0	1	0	0	0	0	0	1	0
510 - OTROS ACCIDENTES, INCLUSIVE SECUELAS	1	1	0	0	0	0	1	0	0	0
512 - AGRESIONES (HOMICIDIOS), INCLUSIVE SECUELAS	1	1	0	0	0	0	1	0	0	0
514 - EVENTOS DE INTENCION NO DETERMINADA, INCLUSIVE SECUELAS	1	1	0	0	0	0	0	1	0	0
<b>600 - TODAS LAS DEMAS CAUSAS</b>	<b>14</b>	<b>4</b>	<b>10</b>	<b>1</b>	<b>0</b>	<b>0</b>	<b>1</b>	<b>0</b>	<b>12</b>	<b>0</b>



**DEFUNCIONES POR GRUPOS DE EDAD Y SEXO, SEGÚN MUNICIPIO DE RESIDENCIA Y GRUPOS DE CAUSAS DE DEFUNCIÓN  
(LISTA DE CAUSAS AGRUPADAS 6/67 CIE-10 DE OPS)  
DEPARTAMENTO DE NARIÑO - AÑO 2017 (Último dato oficial)**

Fuente: DANE - Estadísticas Vitales, Subdirección de Salud Pública, Oficina de Epidemiología

Municipio de Residencia - Grupo de causas de defunción (Lista de causas agrupadas 6/67 CIE-10 de OPS)	TOTAL	Hombres	Mujeres	Menor de 1 año	De 1 a 4 años	De 5 a 14 años	De 15 a 44 años	De 45 a 59 años	De 60 y más	Edad descon ocida
<b>52381 - La Florida</b>	<b>64</b>	<b>24</b>	<b>40</b>	<b>2</b>	<b>0</b>	<b>0</b>	<b>6</b>	<b>3</b>	<b>53</b>	<b>0</b>
601 - DIABETIS MELLITUS	1	0	1	0	0	0	0	0	1	0
605 - ENFERMEDADES CRONICAS DE LAS VIAS RESPIRATORIAS INFERIORES	8	1	7	0	0	0	0	0	8	0
608 - OTRAS ENFERMEDADES RESPIRATORIAS	1	0	1	1	0	0	0	0	0	0
611 - RESTO DE ENFERMEDADES DEL SISTEMA DIGESTIVO	1	1	0	0	0	0	0	0	1	0
613 - HIPERPLASIA DE LA PROSTATA	1	1	0	0	0	0	0	0	1	0
616 - RESIDUO	2	1	1	0	0	0	1	0	1	0
<b>700 - SINTOMAS, SIGNOS Y AFECCIONES MAL DEFINIDAS</b>	<b>6</b>	<b>1</b>	<b>5</b>	<b>0</b>	<b>0</b>	<b>0</b>	<b>0</b>	<b>0</b>	<b>6</b>	<b>0</b>
<b>52385 - La Llanada</b>	<b>26</b>	<b>13</b>	<b>13</b>	<b>0</b>	<b>0</b>	<b>0</b>	<b>4</b>	<b>2</b>	<b>20</b>	<b>0</b>
<b>100 - ENFERMEDADES TRANSMISIBLES</b>	<b>2</b>	<b>1</b>	<b>1</b>	<b>0</b>	<b>0</b>	<b>0</b>	<b>0</b>	<b>0</b>	<b>2</b>	<b>0</b>
102 - TUBERCULOSIS, INCLUSIVE SECUELAS	1	1	0	0	0	0	0	0	1	0
<b>110 - OTRAS ENFERMEDADES INFECCIOSAS Y PARASITARIAS</b>	<b>1</b>	<b>0</b>	<b>1</b>	<b>0</b>	<b>0</b>	<b>0</b>	<b>0</b>	<b>0</b>	<b>1</b>	<b>0</b>
<b>200 - NEOPLASIAS (TUMORES)</b>	<b>4</b>	<b>2</b>	<b>2</b>	<b>0</b>	<b>0</b>	<b>0</b>	<b>1</b>	<b>0</b>	<b>3</b>	<b>0</b>
201 - T. MALIGNO DEL ESTOMAGO	1	1	0	0	0	0	0	0	1	0
208 - T. MALIGNO DE LA MAMA	1	0	1	0	0	0	0	0	1	0
212 - T. MALIGNO DEL TEJIDO LINFATICO, DE LOS ORGANOS HEMATOPOYETICOS Y DE TEJIDOS AFINES	1	1	0	0	0	0	1	0	0	0
213 - OTROS TUMORES MALIGNOS	1	0	1	0	0	0	0	0	1	0
<b>300 - ENFERMEDADES DEL SISTEMA CIRCULATORIO</b>	<b>9</b>	<b>3</b>	<b>6</b>	<b>0</b>	<b>0</b>	<b>0</b>	<b>0</b>	<b>1</b>	<b>8</b>	<b>0</b>
302 - ENFERMEDADES HIPERTENSIVAS	3	1	2	0	0	0	0	1	2	0
303 - ENFERMEDADES ISQUEMICAS DEL CORAZON	3	1	2	0	0	0	0	0	3	0
307 - ENFERMEDADES CEREBROVASCULARES	3	1	2	0	0	0	0	0	3	0
<b>400 - CIERTAS AFECCIONES ORIGINADA EN EL PERIODO PERINATAL</b>	<b>1</b>	<b>1</b>	<b>0</b>	<b>0</b>	<b>0</b>	<b>0</b>	<b>1</b>	<b>0</b>	<b>0</b>	<b>0</b>
404 - TRASTORNOS RESPIRATORIOS ESPECIFICOS DEL PERIODO PERINATAL	1	1	0	0	0	0	1	0	0	0
<b>500 - CAUSAS EXTERNAS</b>	<b>2</b>	<b>1</b>	<b>1</b>	<b>0</b>	<b>0</b>	<b>0</b>	<b>2</b>	<b>0</b>	<b>0</b>	<b>0</b>
501 - ACCIDENTES DE TRANSPORTE TERRESTRE, INCLUSIVE SECUELAS	1	1	0	0	0	0	1	0	0	0
511 - LESIONES AUTOINFLIGIDAS INTENCIONALMENTE (SUICIDIOS), INCLUSIVE SECUELAS	1	0	1	0	0	0	1	0	0	0
<b>600 - TODAS LAS DEMAS CAUSAS</b>	<b>8</b>	<b>5</b>	<b>3</b>	<b>0</b>	<b>0</b>	<b>0</b>	<b>0</b>	<b>1</b>	<b>7</b>	<b>0</b>
605 - ENFERMEDADES CRONICAS DE LAS VIAS RESPIRATORIAS INFERIORES	1	1	0	0	0	0	0	0	1	0
607 - ENFERMEDADES PULMON DEBIDAS A GENTES EXTERNOS	3	3	0	0	0	0	0	1	2	0
608 - OTRAS ENFERMEDADES RESPIRATORIAS	1	1	0	0	0	0	0	0	1	0
616 - RESIDUO	3	0	3	0	0	0	0	0	3	0
<b>52390 - La Tola</b>	<b>3</b>	<b>1</b>	<b>2</b>	<b>1</b>	<b>0</b>	<b>1</b>	<b>0</b>	<b>1</b>	<b>0</b>	<b>0</b>
<b>300 - ENFERMEDADES DEL SISTEMA CIRCULATORIO</b>	<b>1</b>	<b>1</b>	<b>0</b>	<b>0</b>	<b>0</b>	<b>0</b>	<b>0</b>	<b>1</b>	<b>0</b>	<b>0</b>
306 - INSUFICIENCIA CARDIACA	1	1	0	0	0	0	0	1	0	0
<b>500 - CAUSAS EXTERNAS</b>	<b>1</b>	<b>0</b>	<b>1</b>	<b>0</b>	<b>0</b>	<b>1</b>	<b>0</b>	<b>0</b>	<b>0</b>	<b>0</b>
510 - OTROS ACCIDENTES, INCLUSIVE SECUELAS	1	0	1	0	0	1	0	0	0	0
<b>600 - TODAS LAS DEMAS CAUSAS</b>	<b>1</b>	<b>0</b>	<b>1</b>	<b>1</b>	<b>0</b>	<b>0</b>	<b>0</b>	<b>0</b>	<b>0</b>	<b>0</b>
612 - ENFERMEDADES DEL SISTEMA URINARIO	1	0	1	1	0	0	0	0	0	0
<b>52399 - La Unión</b>	<b>155</b>	<b>75</b>	<b>80</b>	<b>4</b>	<b>1</b>	<b>1</b>	<b>13</b>	<b>19</b>	<b>117</b>	<b>0</b>
<b>100 - ENFERMEDADES TRANSMISIBLES</b>	<b>9</b>	<b>5</b>	<b>4</b>	<b>0</b>	<b>0</b>	<b>0</b>	<b>1</b>	<b>0</b>	<b>8</b>	<b>0</b>



**DEFUNCIONES POR GRUPOS DE EDAD Y SEXO, SEGÚN MUNICIPIO DE RESIDENCIA Y GRUPOS DE CAUSAS DE DEFUNCIÓN  
(LISTA DE CAUSAS AGRUPADAS 6/67 CIE-10 DE OPS)  
DEPARTAMENTO DE NARIÑO - AÑO 2017 (Último dato oficial)**

Fuente: DANE - Estadísticas Vitales, Subdirección de Salud Pública, Oficina de Epidemiología

Municipio de Residencia - Grupo de causas de defunción (Lista de causas agrupadas 6/67 CIE-10 de OPS)	TOTAL	Hombres	Mujeres	Menor de 1 año	De 1 a 4 años	De 5 a 14 años	De 15 a 44 años	De 45 a 59 años	De 60 y más	Edad descon ocida
<b>52399 - La Unión</b>	<b>155</b>	<b>75</b>	<b>80</b>	<b>4</b>	<b>1</b>	<b>1</b>	<b>13</b>	<b>19</b>	<b>117</b>	<b>0</b>
102 - TUBERCULOSIS, INCLUSIVE SECUELAS	1	1	0	0	0	0	0	0	1	0
106 - SEPTICEMIA	1	0	1	0	0	0	0	0	1	0
109 - INFECCIONES RESPIRATORIAS AGUDAS	7	4	3	0	0	0	1	0	6	0
<b>200 - NEOPLASIAS (TUMORES)</b>	<b>26</b>	<b>13</b>	<b>13</b>	<b>0</b>	<b>0</b>	<b>0</b>	<b>3</b>	<b>6</b>	<b>17</b>	<b>0</b>
201 - T. MALIGNO DEL ESTOMAGO	2	1	1	0	0	0	0	1	1	0
202 - T. MALIGNO DEL COLON	2	1	1	0	0	0	0	1	1	0
203 - T. MALIGNO DE LOS ORGANOS DIGESTIVOS Y DEL PERITONEO, EXCLUYENDO ESTOMAGO Y COLON	1	1	0	0	0	0	0	0	1	0
205 - T. MALIGNO DEL PANCREAS	1	1	0	0	0	0	0	0	1	0
206 - T. MALIGNO DE LA TRAQUEA , BRONQUIOS Y PULMON	1	1	0	0	0	0	0	0	1	0
209 - T. MALIGNO DEL UTERO	1	0	1	0	0	0	0	0	1	0
210 - T.MALIGNO DE LA PROSTATA	2	2	0	0	0	0	0	1	1	0
212 - T. MALIGNO DEL TEJIDO LINFATICO, DE LOS ORGANOS HEMATOPOYETICOS Y DE TEJIDOS AFINES	8	3	5	0	0	0	3	1	4	0
213 - OTROS TUMORES MALIGNOS	6	2	4	0	0	0	0	2	4	0
214 - CARCINOMA-IN-SITU, T. BENIGNOS Y DE COMPORTAMIENTO INCIERTO O DESCONOCIDO	2	1	1	0	0	0	0	0	2	0
<b>300 - ENFERMEDADES DEL SISTEMA CIRCULATORIO</b>	<b>57</b>	<b>26</b>	<b>31</b>	<b>1</b>	<b>0</b>	<b>0</b>	<b>0</b>	<b>9</b>	<b>47</b>	<b>0</b>
302 - ENFERMEDADES HIPERTENSIVAS	8	5	3	0	0	0	0	1	7	0
303 - ENFERMEDADES ISQUEMICAS DEL CORAZON	32	14	18	0	0	0	0	3	29	0
304 - ENF. CARDIOPULMONAR, DE LA CIRCULACION PULMONAR Y OTRAS FORMAS DE ENF. DEL CORAZON	3	3	0	0	0	0	0	1	2	0
306 - INSUFICIENCIA CARDIACA	1	0	1	1	0	0	0	0	0	0
307 - ENFERMEDADES CEREBROVASCULARES	12	3	9	0	0	0	0	4	8	0
309 - OTRAS DE ENFERMEDADES DEL SISTEMA CIRCULATORIO	1	1	0	0	0	0	0	0	1	0
<b>400 - CIERTAS AFECCIONES ORIGINADA EN EL PERIODO PERINATAL</b>	<b>1</b>	<b>0</b>	<b>1</b>	<b>1</b>	<b>0</b>	<b>0</b>	<b>0</b>	<b>0</b>	<b>0</b>	<b>0</b>
404 - TRASTORNOS RESPIRATORIOS ESPECIFICOS DEL PERIODO PERINATAL	1	0	1	1	0	0	0	0	0	0
<b>500 - CAUSAS EXTERNAS</b>	<b>12</b>	<b>10</b>	<b>2</b>	<b>0</b>	<b>0</b>	<b>0</b>	<b>5</b>	<b>1</b>	<b>6</b>	<b>0</b>
501 - ACCIDENTES DE TRANSPORTE TERRESTRE, INCLUSIVE SECUELAS	5	4	1	0	0	0	2	0	3	0
510 - OTROS ACCIDENTES, INCLUSIVE SECUELAS	2	2	0	0	0	0	0	0	2	0
511 - LESIONES AUTOINFLIGIDAS INTENCIONALMENTE (SUICIDIOS), INCLUSIVE SECUELAS	1	1	0	0	0	0	0	1	0	0
512 - AGRESIONES (HOMICIDIOS), INCLUSIVE SECUELAS	2	2	0	0	0	0	2	0	0	0
514 - EVENTOS DE INTENCION NO DETERMINADA, INCLUSIVE SECUELAS	2	1	1	0	0	0	1	0	1	0
<b>600 - TODAS LAS DEMAS CAUSAS</b>	<b>48</b>	<b>21</b>	<b>27</b>	<b>2</b>	<b>1</b>	<b>1</b>	<b>3</b>	<b>3</b>	<b>38</b>	<b>0</b>
601 - DIABETIS MELLITUS	9	2	7	0	0	0	1	1	7	0
602 - DEFICIENCIAS NUTRICIONALES Y ANEMIAS NUTRICIONALES	1	0	1	0	0	0	0	0	1	0
604 - ENFERMEDADES DEL SISTEMA NERVIOSO, EXCEPTO MENINGITIS	1	0	1	0	0	0	1	0	0	0
605 - ENFERMEDADES CRONICAS DE LAS VIAS RESPIRATORIAS INFERIORES	14	7	7	0	0	0	0	1	13	0
606 - OTRAS ENF. DE LAS VIAS RESPIRATORIAS SUPERIORES	1	1	0	0	0	0	0	0	1	0
608 - OTRAS ENFERMEDADES RESPIRATORIAS	1	1	0	0	0	0	0	0	1	0
609 - APENDICITIS, HERNIA DE LA CAVIDAD ABDOMINAL Y OBSTRUCCION INTESTINAL	1	1	0	0	0	0	1	0	0	0
610 - CIERTAS ENFERMEDADES CRONICAS DEL HIGADO Y CIRROSIS	1	1	0	0	0	0	0	0	1	0
611 - RESTO DE ENFERMEDADES DEL SISTEMA DIGESTIVO	8	5	3	0	0	0	0	1	7	0
612 - ENFERMEDADES DEL SISTEMA URINARIO	2	1	1	0	0	0	0	0	2	0



**DEFUNCIONES POR GRUPOS DE EDAD Y SEXO, SEGÚN MUNICIPIO DE RESIDENCIA Y GRUPOS DE CAUSAS DE DEFUNCIÓN  
(LISTA DE CAUSAS AGRUPADAS 6/67 CIE-10 DE OPS)  
DEPARTAMENTO DE NARIÑO - AÑO 2017 (Último dato oficial)**

Fuente: DANE - Estadísticas Vitales, Subdirección de Salud Pública, Oficina de Epidemiología

Municipio de Residencia - Grupo de causas de defunción (Lista de causas agrupadas 6/67 CIE-10 de OPS)	TOTAL	Hombres	Mujeres	Menor de 1 año	De 1 a 4 años	De 5 a 14 años	De 15 a 44 años	De 45 a 59 años	De 60 y más	Edad descon ocida
<b>52399 - La Unión</b>	<b>155</b>	<b>75</b>	<b>80</b>	<b>4</b>	<b>1</b>	<b>1</b>	<b>13</b>	<b>19</b>	<b>117</b>	<b>0</b>
615 - MALFORMACIONES GONGENITAS, DEFORMIDADES Y ANOMALIAS CROMOSOMICAS	2	0	2	2	0	0	0	0	0	0
616 - RESIDUO	7	2	5	0	1	1	0	0	5	0
<b>700 - SINTOMAS, SIGNOS Y AFECCIONES MAL DEFINIDAS</b>	<b>2</b>	<b>0</b>	<b>2</b>	<b>0</b>	<b>0</b>	<b>0</b>	<b>1</b>	<b>0</b>	<b>1</b>	<b>0</b>
<b>52405 - Leiva</b>	<b>31</b>	<b>17</b>	<b>14</b>	<b>1</b>	<b>0</b>	<b>2</b>	<b>9</b>	<b>5</b>	<b>14</b>	<b>0</b>
<b>200 - NEOPLASIAS (TUMORES)</b>	<b>6</b>	<b>2</b>	<b>4</b>	<b>0</b>	<b>0</b>	<b>0</b>	<b>1</b>	<b>2</b>	<b>3</b>	<b>0</b>
201 - T. MALIGNO DEL ESTOMAGO	1	1	0	0	0	0	0	1	0	0
202 - T. MALIGNO DEL COLON	1	0	1	0	0	0	0	0	1	0
208 - T. MALIGNO DE LA MAMA	1	0	1	0	0	0	0	1	0	0
209 - T. MALIGNO DEL UTERO	1	0	1	0	0	0	1	0	0	0
213 - OTROS TUMORES MALIGNOS	1	0	1	0	0	0	0	0	1	0
214 - CARCINOMA-IN-SITU, T. BENIGNOS Y DE COMPORTAMIENTO INCIERTO O DESCONOCIDO	1	1	0	0	0	0	0	0	1	0
<b>300 - ENFERMEDADES DEL SISTEMA CIRCULATORIO</b>	<b>5</b>	<b>2</b>	<b>3</b>	<b>0</b>	<b>0</b>	<b>0</b>	<b>0</b>	<b>0</b>	<b>5</b>	<b>0</b>
302 - ENFERMEDADES HIPERTENSIVAS	3	1	2	0	0	0	0	0	3	0
303 - ENFERMEDADES ISQUEMICAS DEL CORAZON	1	1	0	0	0	0	0	0	1	0
307 - ENFERMEDADES CEREBROVASCULARES	1	0	1	0	0	0	0	0	1	0
<b>500 - CAUSAS EXTERNAS</b>	<b>9</b>	<b>8</b>	<b>1</b>	<b>0</b>	<b>0</b>	<b>2</b>	<b>6</b>	<b>1</b>	<b>0</b>	<b>0</b>
501 - ACCIDENTES DE TRANSPORTE TERRESTRE, INCLUSIVE SECUELAS	3	3	0	0	0	1	2	0	0	0
511 - LESIONES AUTOINFLIGIDAS INTENCIONALMENTE (SUICIDIOS), INCLUSIVE SECUELAS	1	0	1	0	0	1	0	0	0	0
512 - AGRESIONES (HOMICIDIOS), INCLUSIVE SECUELAS	4	4	0	0	0	0	3	1	0	0
514 - EVENTOS DE INTENCION NO DETERMINADA, INCLUSIVE SECUELAS	1	1	0	0	0	0	1	0	0	0
<b>600 - TODAS LAS DEMAS CAUSAS</b>	<b>9</b>	<b>3</b>	<b>6</b>	<b>1</b>	<b>0</b>	<b>0</b>	<b>2</b>	<b>2</b>	<b>4</b>	<b>0</b>
601 - DIABETIS MELLITUS	3	1	2	0	0	0	0	2	1	0
602 - DEFICIENCIAS NUTRICIONALES Y ANEMINAS NUTRICIONALES	1	0	1	0	0	0	0	0	1	0
604 - ENFERMEDADES DEL SISTEMA NERVIOSO, EXCEPTO MENINGITIS	1	1	0	0	0	0	1	0	0	0
611 - RESTO DE ENFERMEDADES DEL SISTEMA DIGESTIVO	1	0	1	0	0	0	0	0	1	0
612 - ENFERMEDADES DEL SISTEMA URINARIO	1	1	0	0	0	0	0	0	1	0
614 - EMBARAZO, PARTO Y PUERPERIO	1	0	1	0	0	0	1	0	0	0
615 - MALFORMACIONES GONGENITAS, DEFORMIDADES Y ANOMALIAS CROMOSOMICAS	1	0	1	1	0	0	0	0	0	0
<b>700 - SINTOMAS, SIGNOS Y AFECCIONES MAL DEFINIDAS</b>	<b>2</b>	<b>2</b>	<b>0</b>	<b>0</b>	<b>0</b>	<b>0</b>	<b>0</b>	<b>0</b>	<b>2</b>	<b>0</b>
<b>52411 - Linares</b>	<b>64</b>	<b>35</b>	<b>29</b>	<b>3</b>	<b>0</b>	<b>0</b>	<b>5</b>	<b>8</b>	<b>48</b>	<b>0</b>
<b>100 - ENFERMEDADES TRANSMISIBLES</b>	<b>4</b>	<b>1</b>	<b>3</b>	<b>2</b>	<b>0</b>	<b>0</b>	<b>1</b>	<b>0</b>	<b>1</b>	<b>0</b>
101 - ENFERMEDADES INFECCIOSAS INTESTINALES	2	0	2	2	0	0	0	0	0	0
108 - ENFERMEDAD POR EL VIH/SIDA	1	1	0	0	0	0	1	0	0	0
109 - INFECCIONES RESPIRATORIAS AGUDAS	1	0	1	0	0	0	0	0	1	0
200 - NEOPLASIAS (TUMORES)	13	10	3	0	0	0	1	2	10	0
201 - T. MALIGNO DEL ESTOMAGO	1	1	0	0	0	0	0	0	1	0
205 - T. MALIGNO DEL PANCREAS	1	0	1	0	0	0	0	1	0	0





IBS  
2018IBS  
2018IBS  
2018IBS  
2018IBS  
2018IBS  
2018

**DEFUNCIONES POR GRUPOS DE EDAD Y SEXO, SEGÚN MUNICIPIO DE RESIDENCIA Y GRUPOS DE CAUSAS DE DEFUNCIÓN  
(LISTA DE CAUSAS AGRUPADAS 6/67 CIE-10 DE OPS)  
DEPARTAMENTO DE NARIÑO - AÑO 2017 (Último dato oficial)**

Fuente: DANE - Estadísticas Vitales, Subdirección de Salud Pública, Oficina de Epidemiología

Municipio de Residencia - Grupo de causas de defunción (Lista de causas agrupadas 6/67 CIE-10 de OPS)	TOTAL	Hombres	Mujeres	Menor de 1 año	De 1 a 4 años	De 5 a 14 años	De 15 a 44 años	De 45 a 59 años	De 60 y más	Edad descon ocida
<b>52418 - Los Andes</b>	<b>44</b>	<b>29</b>	<b>15</b>	<b>1</b>	<b>0</b>	<b>1</b>	<b>6</b>	<b>6</b>	<b>30</b>	<b>0</b>
206 - T. MALIGNO DE LA TRAQUEA , BRONQUIOS Y PULMON	1	0	1	0	0	0	0	1	0	0
208 - T. MALIGNO DE LA MAMA	1	0	1	0	0	0	0	1	0	0
210 - T.MALIGNO DE LA PROSTATA	1	1	0	0	0	0	0	0	1	0
213 - OTROS TUMORES MALIGNOS	1	1	0	0	0	0	0	0	1	0
<b>300 - ENFERMEDADES DEL SISTEMA CIRCULATORIO</b>	<b>14</b>	<b>8</b>	<b>6</b>	<b>0</b>	<b>0</b>	<b>0</b>	<b>0</b>	<b>1</b>	<b>13</b>	<b>0</b>
302 - ENFERMEDADES HIPERTENSIVAS	2	2	0	0	0	0	0	0	2	0
303 - ENFERMEDADES ISQUEMICAS DEL CORAZON	9	4	5	0	0	0	0	1	8	0
307 - ENFERMEDADES CEREBROVASCULARES	1	0	1	0	0	0	0	0	1	0
309 - OTRAS DE ENFERMEDADES DEL SISTEMA CIRCULATORIO	2	2	0	0	0	0	0	0	2	0
<b>400 - CIERTAS AFECCIONES ORIGINADA EN EL PERIODO PERINATAL</b>	<b>1</b>	<b>0</b>	<b>1</b>	<b>1</b>	<b>0</b>	<b>0</b>	<b>0</b>	<b>0</b>	<b>0</b>	<b>0</b>
407 - OTRAS AFECCIONES ORIGINADAS EN EL PERIODO PERINATAL	1	0	1	1	0	0	0	0	0	0
<b>500 - CAUSAS EXTERNAS</b>	<b>7</b>	<b>6</b>	<b>1</b>	<b>0</b>	<b>0</b>	<b>0</b>	<b>5</b>	<b>2</b>	<b>0</b>	<b>0</b>
510 - OTROS ACCIDENTES, INCLUSIVE SECUELAS	1	1	0	0	0	0	1	0	0	0
511 - LESIONES AUTOINFLIGIDAS INTENCIONALMENTE (SUICIDIOS), INCLUSIVE SECUELAS	1	1	0	0	0	0	1	0	0	0
512 - AGRESIONES (HOMICIDIOS), INCLUSIVE SECUELAS	3	3	0	0	0	0	3	0	0	0
514 - EVENTOS DE INTENCION NO DETERMINADA, INCLUSIVE SECUELAS	2	1	1	0	0	0	0	2	0	0
<b>600 - TODAS LAS DEMAS CAUSAS</b>	<b>11</b>	<b>8</b>	<b>3</b>	<b>0</b>	<b>0</b>	<b>1</b>	<b>1</b>	<b>1</b>	<b>8</b>	<b>0</b>
605 - ENFERMEDADES CRONICAS DE LAS VIAS RESPIRATORIAS INFERIORES	3	2	1	0	0	0	0	0	3	0
607 - ENFERMEDADES PULMON DEBIDAS A GENTES EXTERNOS	1	1	0	0	0	0	0	1	0	0
608 - OTRAS ENFERMEDADES RESPIRATORIAS	1	0	1	0	0	0	0	0	1	0
609 - APENDICITIS, HERNIA DE LA CAVIDAD ABDOMINAL Y OBSTRUCCION INTESTINAL	1	1	0	0	0	1	0	0	0	0
611 - RESTO DE ENFERMEDADES DEL SISTEMA DIGESTIVO	2	2	0	0	0	0	1	0	1	0
612 - ENFERMEDADES DEL SISTEMA URINARIO	2	1	1	0	0	0	0	0	2	0
616 - RESIDUO	1	1	0	0	0	0	0	0	1	0
<b>700 - SINTOMAS, SIGNOS Y AFECCIONES MAL DEFINIDAS</b>	<b>1</b>	<b>0</b>	<b>1</b>	<b>0</b>	<b>0</b>	<b>0</b>	<b>0</b>	<b>0</b>	<b>1</b>	<b>0</b>
<b>52427 - Magüi</b>	<b>10</b>	<b>8</b>	<b>2</b>	<b>0</b>	<b>0</b>	<b>1</b>	<b>5</b>	<b>2</b>	<b>2</b>	<b>0</b>
<b>100 - ENFERMEDADES TRANSMISIBLES</b>	<b>1</b>	<b>1</b>	<b>0</b>	<b>0</b>	<b>0</b>	<b>0</b>	<b>0</b>	<b>1</b>	<b>0</b>	<b>0</b>
106 - SEPTICEMIA	1	1	0	0	0	0	0	1	0	0
<b>300 - ENFERMEDADES DEL SISTEMA CIRCULATORIO</b>	<b>2</b>	<b>2</b>	<b>0</b>	<b>0</b>	<b>0</b>	<b>0</b>	<b>0</b>	<b>0</b>	<b>2</b>	<b>0</b>
303 - ENFERMEDADES ISQUEMICAS DEL CORAZON	1	1	0	0	0	0	0	0	1	0
307 - ENFERMEDADES CEREBROVASCULARES	1	1	0	0	0	0	0	0	1	0
<b>500 - CAUSAS EXTERNAS</b>	<b>2</b>	<b>2</b>	<b>0</b>	<b>0</b>	<b>0</b>	<b>0</b>	<b>1</b>	<b>1</b>	<b>0</b>	<b>0</b>
512 - AGRESIONES (HOMICIDIOS), INCLUSIVE SECUELAS	2	2	0	0	0	0	1	1	0	0
<b>600 - TODAS LAS DEMAS CAUSAS</b>	<b>3</b>	<b>1</b>	<b>2</b>	<b>0</b>	<b>0</b>	<b>1</b>	<b>2</b>	<b>0</b>	<b>0</b>	<b>0</b>
608 - OTRAS ENFERMEDADES RESPIRATORIAS	1	1	0	0	0	0	1	0	0	0

IBS  
2018IBS  
2018IBS  
2018IBS  
2018IBS  
2018IBS  
2018

**DEFUNCIONES POR GRUPOS DE EDAD Y SEXO, SEGÚN MUNICIPIO DE RESIDENCIA Y GRUPOS DE CAUSAS DE DEFUNCIÓN  
(LISTA DE CAUSAS AGRUPADAS 6/67 CIE-10 DE OPS)  
DEPARTAMENTO DE NARIÑO - AÑO 2017 (Último dato oficial)**

Fuente: DANE - Estadísticas Vitales, Subdirección de Salud Pública, Oficina de Epidemiología

Municipio de Residencia - Grupo de causas de defunción (Lista de causas agrupadas 6/67 CIE-10 de OPS)	TOTAL	Hombres	Mujeres	Menor de 1 año	De 1 a 4 años	De 5 a 14 años	De 15 a 44 años	De 45 a 59 años	De 60 y más	Edad descon ocida
<b>52427 - Magüi</b>	<b>10</b>	<b>8</b>	<b>2</b>	<b>0</b>	<b>0</b>	<b>1</b>	<b>5</b>	<b>2</b>	<b>2</b>	<b>0</b>
614 - EMBARAZO, PARTO Y PUERPERIO	1	0	1	0	0	0	1	0	0	0
616 - RESIDUO	1	0	1	0	0	1	0	0	0	0
<b>700 - SINTOMAS, SIGNOS Y AFECCIONES MAL DEFINIDAS</b>	<b>2</b>	<b>2</b>	<b>0</b>	<b>0</b>	<b>0</b>	<b>0</b>	<b>2</b>	<b>0</b>	<b>0</b>	<b>0</b>
<b>52435 - Mallama</b>	<b>51</b>	<b>27</b>	<b>24</b>	<b>0</b>	<b>0</b>	<b>1</b>	<b>4</b>	<b>6</b>	<b>40</b>	<b>0</b>
<b>100 - ENFERMEDADES TRANSMISIBLES</b>	<b>2</b>	<b>2</b>	<b>0</b>	<b>0</b>	<b>0</b>	<b>0</b>	<b>0</b>	<b>0</b>	<b>2</b>	<b>0</b>
109 - INFECCIONES RESPIRATORIAS AGUDAS	2	2	0	0	0	0	0	0	2	0
<b>200 - NEOPLASIAS (TUMORES)</b>	<b>4</b>	<b>2</b>	<b>2</b>	<b>0</b>	<b>0</b>	<b>0</b>	<b>0</b>	<b>0</b>	<b>4</b>	<b>0</b>
204 - T. MALIGNO HIGADO Y VIAS BILIARES	1	0	1	0	0	0	0	0	1	0
206 - T. MALIGNO DE LA TRAQUEA , BRONQUIOS Y PULMON	1	0	1	0	0	0	0	0	1	0
213 - OTROS TUMORES MALIGNOS	2	2	0	0	0	0	0	0	2	0
<b>300 - ENFERMEDADES DEL SISTEMA CIRCULATORIO</b>	<b>22</b>	<b>9</b>	<b>13</b>	<b>0</b>	<b>0</b>	<b>0</b>	<b>0</b>	<b>1</b>	<b>21</b>	<b>0</b>
302 - ENFERMEDADES HIPERTENSIVAS	12	4	8	0	0	0	0	0	12	0
303 - ENFERMEDADES ISQUEMICAS DEL CORAZON	5	2	3	0	0	0	0	0	5	0
304 - ENF. CARDIOPULMONAR, DE LA CIRCULACION PULMONAR Y OTRAS FORMAS DE ENF. DEL CORAZON	1	0	1	0	0	0	0	0	1	0
306 - INSUFICIENCIA CARDIACA	1	1	0	0	0	0	0	0	1	0
307 - ENFERMEDADES CEREBROVASCULARES	2	2	0	0	0	0	0	0	2	0
309 - OTRAS DE ENFERMEDADES DEL SISTEMA CIRCULATORIO	1	0	1	0	0	0	0	1	0	0
<b>500 - CAUSAS EXTERNAS</b>	<b>7</b>	<b>3</b>	<b>4</b>	<b>0</b>	<b>0</b>	<b>1</b>	<b>3</b>	<b>2</b>	<b>1</b>	<b>0</b>
501 - ACCIDENTES DE TRANSPORTE TERRESTRE, INCLUSIVE SECUELAS	3	1	2	0	0	1	1	1	0	0
506 - AHOGAMIENTO Y SUMERSION ACCIDENTALES	1	1	0	0	0	0	1	0	0	0
510 - OTROS ACCIDENTES, INCLUSIVE SECUELAS	2	0	2	0	0	0	1	0	1	0
512 - AGRESIONES (HOMICIDIOS), INCLUSIVE SECUELAS	1	1	0	0	0	0	0	1	0	0
<b>600 - TODAS LAS DEMAS CAUSAS</b>	<b>14</b>	<b>9</b>	<b>5</b>	<b>0</b>	<b>0</b>	<b>0</b>	<b>0</b>	<b>3</b>	<b>11</b>	<b>0</b>
601 - DIABETIS MELLITUS	3	1	2	0	0	0	0	0	3	0
605 - ENFERMEDADES CRONICAS DE LAS VIAS RESPIRATORIAS INFERIORES	5	5	0	0	0	0	0	1	4	0
607 - ENFERMEDADES PULMON DEBIDAS A GENTES EXTERNOS	1	1	0	0	0	0	0	0	1	0
610 - CIERTAS ENFERMEDADES CRONICAS DEL HIGADO Y CIRROSIS	2	0	2	0	0	0	0	2	0	0
611 - RESTO DE ENFERMEDADES DEL SISTEMA DIGESTIVO	3	2	1	0	0	0	0	0	3	0
<b>700 - SINTOMAS, SIGNOS Y AFECCIONES MAL DEFINIDAS</b>	<b>2</b>	<b>2</b>	<b>0</b>	<b>0</b>	<b>0</b>	<b>0</b>	<b>1</b>	<b>0</b>	<b>1</b>	<b>0</b>
<b>52473 - Mosquera</b>	<b>15</b>	<b>11</b>	<b>4</b>	<b>1</b>	<b>0</b>	<b>0</b>	<b>4</b>	<b>1</b>	<b>9</b>	<b>0</b>
<b>300 - ENFERMEDADES DEL SISTEMA CIRCULATORIO</b>	<b>5</b>	<b>5</b>	<b>0</b>	<b>0</b>	<b>0</b>	<b>0</b>	<b>0</b>	<b>1</b>	<b>4</b>	<b>0</b>
303 - ENFERMEDADES ISQUEMICAS DEL CORAZON	3	3	0	0	0	0	0	1	2	0
307 - ENFERMEDADES CEREBROVASCULARES	2	2	0	0	0	0	0	0	2	0
<b>500 - CAUSAS EXTERNAS</b>	<b>4</b>	<b>4</b>	<b>0</b>	<b>0</b>	<b>0</b>	<b>0</b>	<b>4</b>	<b>0</b>	<b>0</b>	<b>0</b>
510 - OTROS ACCIDENTES, INCLUSIVE SECUELAS	1	1	0	0	0	0	1	0	0	0
512 - AGRESIONES (HOMICIDIOS), INCLUSIVE SECUELAS	3	3	0	0	0	0	3	0	0	0
<b>600 - TODAS LAS DEMAS CAUSAS</b>	<b>5</b>	<b>2</b>	<b>3</b>	<b>1</b>	<b>0</b>	<b>0</b>	<b>0</b>	<b>0</b>	<b>4</b>	<b>0</b>



**DEFUNCIONES POR GRUPOS DE EDAD Y SEXO, SEGÚN MUNICIPIO DE RESIDENCIA Y GRUPOS DE CAUSAS DE DEFUNCIÓN  
(LISTA DE CAUSAS AGRUPADAS 6/67 CIE-10 DE OPS)  
DEPARTAMENTO DE NARIÑO - AÑO 2017 (Último dato oficial)**

Fuente: DANE - Estadísticas Vitales, Subdirección de Salud Pública, Oficina de Epidemiología

Municipio de Residencia - Grupo de causas de defunción (Lista de causas agrupadas 6/67 CIE-10 de OPS)	TOTAL	Hombres	Mujeres	Menor de 1 año	De 1 a 4 años	De 5 a 14 años	De 15 a 44 años	De 45 a 59 años	De 60 y más	Edad descon ocida
<b>52473 - Mosquera</b>	<b>15</b>	<b>11</b>	<b>4</b>	<b>1</b>	<b>0</b>	<b>0</b>	<b>4</b>	<b>1</b>	<b>9</b>	<b>0</b>
601 - DIABETIS MELLITUS	1	0	1	0	0	0	0	0	1	0
605 - ENFERMEDADES CRONICAS DE LAS VIAS RESPIRATORIAS INFERIORES	2	1	1	0	0	0	0	0	2	0
609 - APENDICITIS, HERNIA DE LA CAVIDAD ABDOMINAL Y OBSTRUCCION INTESTINAL	1	1	0	1	0	0	0	0	0	0
615 - MALFORMACIONES GONGENITAS, DEFORMIDADES Y ANOMALIAS CROMOSOMICAS	1	0	1	0	0	0	0	0	1	0
<b>700 - SINTOMAS, SIGNOS Y AFECCIONES MAL DEFINIDAS</b>	<b>1</b>	<b>0</b>	<b>1</b>	<b>0</b>	<b>0</b>	<b>0</b>	<b>0</b>	<b>0</b>	<b>1</b>	<b>0</b>
<b>52480 - Nariño</b>	<b>39</b>	<b>20</b>	<b>19</b>	<b>0</b>	<b>0</b>	<b>0</b>	<b>3</b>	<b>3</b>	<b>33</b>	<b>0</b>
<b>100 - ENFERMEDADES TRANSMISIBLES</b>	<b>2</b>	<b>2</b>	<b>0</b>	<b>0</b>	<b>0</b>	<b>0</b>	<b>0</b>	<b>1</b>	<b>1</b>	<b>0</b>
108 - ENFERMEDAD POR EL VIH/SIDA	1	1	0	0	0	0	0	1	0	0
109 - INFECCIONES RESPIRATORIAS AGUDAS	1	1	0	0	0	0	0	0	1	0
<b>200 - NEOPLASIAS (TUMORES)</b>	<b>5</b>	<b>3</b>	<b>2</b>	<b>0</b>	<b>0</b>	<b>0</b>	<b>0</b>	<b>2</b>	<b>3</b>	<b>0</b>
201 - T. MALIGNO DEL ESTOMAGO	1	0	1	0	0	0	0	1	0	0
211 - T. MALIGNO DE OTROS ORGANOS GENITOURINARIOS	1	1	0	0	0	0	0	1	0	0
213 - OTROS TUMORES MALIGNOS	2	1	1	0	0	0	0	0	2	0
214 - CARCINOMA-IN-SITU, T. BENIGNOS Y DE COMPORTAMIENTO INCIERTO O DESCONOCIDO	1	1	0	0	0	0	0	0	1	0
<b>300 - ENFERMEDADES DEL SISTEMA CIRCULATORIO</b>	<b>23</b>	<b>10</b>	<b>13</b>	<b>0</b>	<b>0</b>	<b>0</b>	<b>0</b>	<b>0</b>	<b>23</b>	<b>0</b>
302 - ENFERMEDADES HIPERTENSIVAS	4	1	3	0	0	0	0	0	4	0
303 - ENFERMEDADES ISQUEMICAS DEL CORAZON	13	7	6	0	0	0	0	0	13	0
306 - INSUFICIENCIA CARDIACA	3	1	2	0	0	0	0	0	3	0
307 - ENFERMEDADES CEREBROVASCULARES	3	1	2	0	0	0	0	0	3	0
<b>500 - CAUSAS EXTERNAS</b>	<b>4</b>	<b>2</b>	<b>2</b>	<b>0</b>	<b>0</b>	<b>0</b>	<b>3</b>	<b>0</b>	<b>1</b>	<b>0</b>
501 - ACCIDENTES DE TRANSPORTE TERRESTRE, INCLUSIVE SECUELAS	1	0	1	0	0	0	0	0	1	0
507 - EXPOSICION AL HUMO, FUEGO Y LLAMAS	1	1	0	0	0	0	1	0	0	0
512 - AGRESIONES (HOMICIDIOS), INCLUSIVE SECUELAS	2	1	1	0	0	0	2	0	0	0
<b>600 - TODAS LAS DEMAS CAUSAS</b>	<b>5</b>	<b>3</b>	<b>2</b>	<b>0</b>	<b>0</b>	<b>0</b>	<b>0</b>	<b>0</b>	<b>5</b>	<b>0</b>
601 - DIABETIS MELLITUS	2	2	0	0	0	0	0	0	2	0
605 - ENFERMEDADES CRONICAS DE LAS VIAS RESPIRATORIAS INFERIORES	2	0	2	0	0	0	0	0	2	0
611 - RESTO DE ENFERMEDADES DEL SISTEMA DIGESTIVO	1	1	0	0	0	0	0	0	1	0
<b>52490 - Olaya Herrera</b>	<b>44</b>	<b>32</b>	<b>12</b>	<b>5</b>	<b>1</b>	<b>1</b>	<b>22</b>	<b>8</b>	<b>7</b>	<b>0</b>
<b>200 - NEOPLASIAS (TUMORES)</b>	<b>4</b>	<b>2</b>	<b>2</b>	<b>0</b>	<b>0</b>	<b>0</b>	<b>1</b>	<b>1</b>	<b>2</b>	<b>0</b>
209 - T. MALIGNO DEL UTERO	1	0	1	0	0	0	1	0	0	0
210 - T.MALIGNO DE LA PROSTATA	1	1	0	0	0	0	0	0	1	0
213 - OTROS TUMORES MALIGNOS	1	0	1	0	0	0	0	1	0	0
214 - CARCINOMA-IN-SITU, T. BENIGNOS Y DE COMPORTAMIENTO INCIERTO O DESCONOCIDO	1	1	0	0	0	0	0	0	1	0
<b>300 - ENFERMEDADES DEL SISTEMA CIRCULATORIO</b>	<b>6</b>	<b>4</b>	<b>2</b>	<b>0</b>	<b>0</b>	<b>0</b>	<b>0</b>	<b>4</b>	<b>2</b>	<b>0</b>
303 - ENFERMEDADES ISQUEMICAS DEL CORAZON	3	2	1	0	0	0	0	3	0	0
307 - ENFERMEDADES CEREBROVASCULARES	3	2	1	0	0	0	0	1	2	0





**DEFUNCIONES POR GRUPOS DE EDAD Y SEXO, SEGÚN MUNICIPIO DE RESIDENCIA Y GRUPOS DE CAUSAS DE DEFUNCIÓN  
(LISTA DE CAUSAS AGRUPADAS 6/67 CIE-10 DE OPS)  
DEPARTAMENTO DE NARIÑO - AÑO 2017 (Último dato oficial)**

Fuente: DANE - Estadísticas Vitales, Subdirección de Salud Pública, Oficina de Epidemiología

Municipio de Residencia - Grupo de causas de defunción (Lista de causas agrupadas 6/67 CIE-10 de OPS)	TOTAL	Hombres	Mujeres	Menor de 1 año	De 1 a 4 años	De 5 a 14 años	De 15 a 44 años	De 45 a 59 años	De 60 y más	Edad descon ocida
<b>52520 - Francisco Pizarro</b>	<b>21</b>	<b>16</b>	<b>5</b>	<b>2</b>	<b>0</b>	<b>0</b>	<b>8</b>	<b>2</b>	<b>9</b>	<b>0</b>
<b>100 - ENFERMEDADES TRANSMISIBLES</b>	<b>3</b>	<b>2</b>	<b>1</b>	<b>0</b>	<b>0</b>	<b>0</b>	<b>3</b>	<b>0</b>	<b>0</b>	<b>0</b>
106 - SEPTICEMIA	1	1	0	0	0	0	1	0	0	0
108 - ENFERMEDAD POR EL VIH/SIDA	2	1	1	0	0	0	2	0	0	0
<b>300 - ENFERMEDADES DEL SISTEMA CIRCULATORIO</b>	<b>6</b>	<b>5</b>	<b>1</b>	<b>0</b>	<b>0</b>	<b>0</b>	<b>0</b>	<b>1</b>	<b>5</b>	<b>0</b>
303 - ENFERMEDADES ISQUEMICAS DEL CORAZON	1	1	0	0	0	0	0	0	1	0
306 - INSUFICIENCIA CARDIACA	3	3	0	0	0	0	0	1	2	0
307 - ENFERMEDADES CEREBROVASCULARES	2	1	1	0	0	0	0	0	2	0
<b>400 - CIERTAS AFECIONES ORIGINADA EN EL PERIODO PERINATAL</b>	<b>1</b>	<b>1</b>	<b>0</b>	<b>1</b>	<b>0</b>	<b>0</b>	<b>0</b>	<b>0</b>	<b>0</b>	<b>0</b>
407 - OTRAS AFECIONES ORIGINADAS EN EL PERIODO PERINATAL	1	1	0	1	0	0	0	0	0	0
<b>500 - CAUSAS EXTERNAS</b>	<b>5</b>	<b>5</b>	<b>0</b>	<b>1</b>	<b>0</b>	<b>0</b>	<b>3</b>	<b>1</b>	<b>0</b>	<b>0</b>
512 - AGRESIONES (HOMICIDIOS), INCLUSIVE SECUELAS	5	5	0	1	0	0	3	1	0	0
<b>600 - TODAS LAS DEMAS CAUSAS</b>	<b>5</b>	<b>2</b>	<b>3</b>	<b>0</b>	<b>0</b>	<b>0</b>	<b>1</b>	<b>0</b>	<b>4</b>	<b>0</b>
601 - DIABETIS MELLITUS	1	0	1	0	0	0	0	0	1	0
602 - DEFICIENCIAS NUTRICIONALES Y ANEMIAS NUTRICIONALES	1	0	1	0	0	0	0	0	1	0
605 - ENFERMEDADES CRONICAS DE LAS VIAS RESPIRATORIAS INFERIORES	1	1	0	0	0	0	0	0	1	0
611 - RESTO DE ENFERMEDADES DEL SISTEMA DIGESTIVO	1	1	0	0	0	0	0	0	1	0
614 - EMBARAZO, PARTO Y PUERPERIO	1	0	1	0	0	0	1	0	0	0
<b>700 - SINTOMAS, SIGNOS Y AFECIONES MAL DEFINIDAS</b>	<b>1</b>	<b>1</b>	<b>0</b>	<b>0</b>	<b>0</b>	<b>0</b>	<b>1</b>	<b>0</b>	<b>0</b>	<b>0</b>
<b>52540 - Policarpa</b>	<b>58</b>	<b>44</b>	<b>14</b>	<b>3</b>	<b>1</b>	<b>1</b>	<b>32</b>	<b>3</b>	<b>18</b>	<b>0</b>
<b>100 - ENFERMEDADES TRANSMISIBLES</b>	<b>1</b>	<b>1</b>	<b>0</b>	<b>0</b>	<b>0</b>	<b>1</b>	<b>0</b>	<b>0</b>	<b>0</b>	<b>0</b>
106 - SEPTICEMIA	1	1	0	0	0	1	0	0	0	0
<b>200 - NEOPLASIAS (TUMORES)</b>	<b>6</b>	<b>3</b>	<b>3</b>	<b>0</b>	<b>0</b>	<b>0</b>	<b>0</b>	<b>0</b>	<b>6</b>	<b>0</b>
203 - T. MALIGNO DE LOS ORGANOS DIGESTIVOS Y DEL PERITONEO, EXCLUYENDO ESTOMAGO Y COLON	1	0	1	0	0	0	0	0	1	0
208 - T. MALIGNO DE LA MAMA	1	0	1	0	0	0	0	0	1	0
210 - T.MALIGNO DE LA PROSTATA	1	1	0	0	0	0	0	0	1	0
213 - OTROS TUMORES MALIGNOS	1	1	0	0	0	0	0	0	1	0
214 - CARCINOMA-IN-SITU, T. BENIGNOS Y DE COMPORTAMIENTO INCIERTO O DESCONOCIDO	2	1	1	0	0	0	0	0	2	0
<b>300 - ENFERMEDADES DEL SISTEMA CIRCULATORIO</b>	<b>7</b>	<b>5</b>	<b>2</b>	<b>0</b>	<b>0</b>	<b>0</b>	<b>0</b>	<b>0</b>	<b>7</b>	<b>0</b>
302 - ENFERMEDADES HIPERTENSIVAS	2	1	1	0	0	0	0	0	2	0
303 - ENFERMEDADES ISQUEMICAS DEL CORAZON	2	2	0	0	0	0	0	0	2	0
307 - ENFERMEDADES CEREBROVASCULARES	3	2	1	0	0	0	0	0	3	0
<b>400 - CIERTAS AFECIONES ORIGINADA EN EL PERIODO PERINATAL</b>	<b>2</b>	<b>2</b>	<b>0</b>	<b>2</b>	<b>0</b>	<b>0</b>	<b>0</b>	<b>0</b>	<b>0</b>	<b>0</b>
403 - RETARDO DEL CRECIMIENTO FETAL, DESNUTRICION FETAL, BAJO PESO AL NACER Y GESTACION CORTA	1	1	0	1	0	0	0	0	0	0
404 - TRASTORNOS RESPIRATORIOS ESPECIFICOS DEL PERIODO PERINATAL	1	1	0	1	0	0	0	0	0	0
<b>500 - CAUSAS EXTERNAS</b>	<b>32</b>	<b>27</b>	<b>5</b>	<b>1</b>	<b>0</b>	<b>0</b>	<b>30</b>	<b>1</b>	<b>0</b>	<b>0</b>
501 - ACCIDENTES DE TRANSPORTE TERRESTRE, INCLUSIVE SECUELAS	1	1	0	0	0	0	1	0	0	0





IBS  
2018IBS  
2018IBS  
2018IBS  
2018IBS  
2018IBS  
2018

**DEFUNCIONES POR GRUPOS DE EDAD Y SEXO, SEGÚN MUNICIPIO DE RESIDENCIA Y GRUPOS DE CAUSAS DE DEFUNCIÓN  
(LISTA DE CAUSAS AGRUPADAS 6/67 CIE-10 DE OPS)  
DEPARTAMENTO DE NARIÑO - AÑO 2017 (Último dato oficial)**

Fuente: DANE - Estadísticas Vitales, Subdirección de Salud Pública, Oficina de Epidemiología

Municipio de Residencia - Grupo de causas de defunción (Lista de causas agrupadas 6/67 CIE-10 de OPS)	TOTAL	Hombres	Mujeres	Menor de 1 año	De 1 a 4 años	De 5 a 14 años	De 15 a 44 años	De 45 a 59 años	De 60 y más	Edad descon ocida
<b>52560 - Potosí</b>	<b>57</b>	<b>29</b>	<b>28</b>	<b>1</b>	<b>0</b>	<b>0</b>	<b>3</b>	<b>3</b>	<b>50</b>	<b>0</b>
615 - MALFORMACIONES GONGENITAS, DEFORMIDADES Y ANOMALIAS CROMOSOMICAS	1	0	1	1	0	0	0	0	0	0
616 - RESIDUO	1	1	0	0	0	0	0	0	1	0
<b>700 - SINTOMAS, SIGNOS Y AFECCIONES MAL DEFINIDAS</b>	<b>12</b>	<b>7</b>	<b>5</b>	<b>0</b>	<b>0</b>	<b>0</b>	<b>0</b>	<b>2</b>	<b>10</b>	<b>0</b>
<b>52565 - Providencia</b>	<b>25</b>	<b>16</b>	<b>9</b>	<b>0</b>	<b>0</b>	<b>0</b>	<b>4</b>	<b>2</b>	<b>19</b>	<b>0</b>
<b>100 - ENFERMEDADES TRANSMISIBLES</b>	<b>1</b>	<b>1</b>	<b>0</b>	<b>0</b>	<b>0</b>	<b>0</b>	<b>0</b>	<b>0</b>	<b>1</b>	<b>0</b>
109 - INFECCIONES RESPIRATORIAS AGUDAS	1	1	0	0	0	0	0	0	1	0
<b>200 - NEOPLASIAS (TUMORES)</b>	<b>3</b>	<b>3</b>	<b>0</b>	<b>0</b>	<b>0</b>	<b>0</b>	<b>1</b>	<b>1</b>	<b>1</b>	<b>0</b>
201 - T. MALIGNO DEL ESTOMAGO	2	2	0	0	0	0	1	1	0	0
210 - T.MALIGNO DE LA PROSTATA	1	1	0	0	0	0	0	0	1	0
<b>300 - ENFERMEDADES DEL SISTEMA CIRCULATORIO</b>	<b>8</b>	<b>4</b>	<b>4</b>	<b>0</b>	<b>0</b>	<b>0</b>	<b>0</b>	<b>0</b>	<b>8</b>	<b>0</b>
302 - ENFERMEDADES HIPERTENSIVAS	3	2	1	0	0	0	0	0	3	0
303 - ENFERMEDADES ISQUEMICAS DEL CORAZON	3	1	2	0	0	0	0	0	3	0
304 - ENF. CARDIOPULMONAR, DE LA CIRCULACION PULMONAR Y OTRAS FORMAS DE ENF. DEL CORAZON	1	0	1	0	0	0	0	0	1	0
307 - ENFERMEDADES CEREBROVASCULARES	1	1	0	0	0	0	0	0	1	0
<b>500 - CAUSAS EXTERNAS</b>	<b>1</b>	<b>1</b>	<b>0</b>	<b>0</b>	<b>0</b>	<b>0</b>	<b>1</b>	<b>0</b>	<b>0</b>	<b>0</b>
512 - AGRESIONES (HOMICIDIOS), INCLUSIVE SECUELAS	1	1	0	0	0	0	1	0	0	0
<b>600 - TODAS LAS DEMAS CAUSAS</b>	<b>7</b>	<b>4</b>	<b>3</b>	<b>0</b>	<b>0</b>	<b>0</b>	<b>1</b>	<b>0</b>	<b>6</b>	<b>0</b>
601 - DIABETIS MELLITUS	1	0	1	0	0	0	0	0	1	0
605 - ENFERMEDADES CRONICAS DE LAS VIAS RESPIRATORIAS INFERIORES	3	2	1	0	0	0	0	0	3	0
610 - CIERTAS ENFERMEDADES CRONICAS DEL HIGADO Y CIRROSIS	1	1	0	0	0	0	1	0	0	0
616 - RESIDUO	2	1	1	0	0	0	0	0	2	0
<b>700 - SINTOMAS, SIGNOS Y AFECCIONES MAL DEFINIDAS</b>	<b>5</b>	<b>3</b>	<b>2</b>	<b>0</b>	<b>0</b>	<b>0</b>	<b>1</b>	<b>1</b>	<b>3</b>	<b>0</b>
<b>52573 - Puerres</b>	<b>47</b>	<b>26</b>	<b>21</b>	<b>2</b>	<b>0</b>	<b>1</b>	<b>2</b>	<b>5</b>	<b>37</b>	<b>0</b>
<b>200 - NEOPLASIAS (TUMORES)</b>	<b>8</b>	<b>4</b>	<b>4</b>	<b>0</b>	<b>0</b>	<b>0</b>	<b>0</b>	<b>3</b>	<b>5</b>	<b>0</b>
201 - T. MALIGNO DEL ESTOMAGO	6	3	3	0	0	0	0	2	4	0
206 - T. MALIGNO DE LA TRAQUEA , BRONQUIOS Y PULMON	1	1	0	0	0	0	0	0	1	0
212 - T. MALIGNO DEL TEJIDO LINFATICO, DE LOS ORGANOS HEMATOPOYETICOS Y DE TEJIDOS AFINES	1	0	1	0	0	0	0	1	0	0
<b>300 - ENFERMEDADES DEL SISTEMA CIRCULATORIO</b>	<b>21</b>	<b>13</b>	<b>8</b>	<b>0</b>	<b>0</b>	<b>0</b>	<b>0</b>	<b>2</b>	<b>19</b>	<b>0</b>
302 - ENFERMEDADES HIPERTENSIVAS	3	0	3	0	0	0	0	0	3	0
303 - ENFERMEDADES ISQUEMICAS DEL CORAZON	12	9	3	0	0	0	0	1	11	0
304 - ENF. CARDIOPULMONAR, DE LA CIRCULACION PULMONAR Y OTRAS FORMAS DE ENF. DEL CORAZON	1	0	1	0	0	0	0	0	1	0
307 - ENFERMEDADES CEREBROVASCULARES	4	3	1	0	0	0	0	1	3	0
308 - ATROSCLEROSIS	1	1	0	0	0	0	0	0	1	0
<b>400 - CIERTAS AFECCIONES ORIGINADA EN EL PERIODO PERINATAL</b>	<b>1</b>	<b>0</b>	<b>1</b>	<b>1</b>	<b>0</b>	<b>0</b>	<b>0</b>	<b>0</b>	<b>0</b>	<b>0</b>
401 - FETO Y RECIEN NACIDO AFECTADOS POR CIERTAS AFECCIONES MATERNAS	1	0	1	1	0	0	0	0	0	0
<b>500 - CAUSAS EXTERNAS</b>	<b>4</b>	<b>3</b>	<b>1</b>	<b>0</b>	<b>0</b>	<b>0</b>	<b>1</b>	<b>0</b>	<b>3</b>	<b>0</b>
501 - ACCIDENTES DE TRANSPORTE TERRESTRE, INCLUSIVE SECUELAS	3	2	1	0	0	0	1	0	2	0
512 - AGRESIONES (HOMICIDIOS), INCLUSIVE SECUELAS	1	1	0	0	0	0	0	0	1	0
<b>600 - TODAS LAS DEMAS CAUSAS</b>	<b>12</b>	<b>5</b>	<b>7</b>	<b>1</b>	<b>0</b>	<b>1</b>	<b>0</b>	<b>0</b>	<b>10</b>	<b>0</b>
601 - DIABETIS MELLITUS	1	1	0	0	0	0	0	0	1	0
605 - ENFERMEDADES CRONICAS DE LAS VIAS RESPIRATORIAS INFERIORES	4	3	1	0	0	0	0	0	4	0

IBS  
2018IBS  
2018IBS  
2018IBS  
2018IBS  
2018IBS  
2018

**DEFUNCIONES POR GRUPOS DE EDAD Y SEXO, SEGÚN MUNICIPIO DE RESIDENCIA Y GRUPOS DE CAUSAS DE DEFUNCIÓN  
(LISTA DE CAUSAS AGRUPADAS 6/67 CIE-10 DE OPS)  
DEPARTAMENTO DE NARIÑO - AÑO 2017 (Último dato oficial)**

Fuente: DANE - Estadísticas Vitales, Subdirección de Salud Pública, Oficina de Epidemiología

Municipio de Residencia - Grupo de causas de defunción (Lista de causas agrupadas 6/67 CIE-10 de OPS)	TOTAL	Hombres	Mujeres	Menor de 1 año	De 1 a 4 años	De 5 a 14 años	De 15 a 44 años	De 45 a 59 años	De 60 y más	Edad descon ocida
<b>52573 - Puerres</b>	<b>47</b>	<b>26</b>	<b>21</b>	<b>2</b>	<b>0</b>	<b>1</b>	<b>2</b>	<b>5</b>	<b>37</b>	<b>0</b>
611 - RESTO DE ENFERMEDADES DEL SISTEMA DIGESTIVO	4	1	3	0	0	0	0	0	4	0
615 - MALFORMACIONES GONGENITAS, DEFORMIDADES Y ANOMALÍAS CROMOSÓMICAS	3	0	3	1	0	1	0	0	1	0
<b>700 - SINTOMAS, SIGNOS Y AFECIONES MAL DEFINIDAS</b>	<b>1</b>	<b>1</b>	<b>0</b>	<b>0</b>	<b>0</b>	<b>0</b>	<b>1</b>	<b>0</b>	<b>0</b>	<b>0</b>
<b>52585 - Pupiales</b>	<b>100</b>	<b>58</b>	<b>42</b>	<b>0</b>	<b>0</b>	<b>0</b>	<b>9</b>	<b>5</b>	<b>86</b>	<b>0</b>
<b>100 - ENFERMEDADES TRANSMISIBLES</b>	<b>3</b>	<b>1</b>	<b>2</b>	<b>0</b>	<b>0</b>	<b>0</b>	<b>1</b>	<b>0</b>	<b>2</b>	<b>0</b>
108 - ENFERMEDAD POR EL VIH/SIDA	1	1	0	0	0	0	1	0	0	0
109 - INFECCIONES RESPIRATORIAS AGUDAS	2	0	2	0	0	0	0	0	2	0
<b>200 - NEOPLASIAS (TUMORES)</b>	<b>21</b>	<b>8</b>	<b>13</b>	<b>0</b>	<b>0</b>	<b>0</b>	<b>1</b>	<b>2</b>	<b>18</b>	<b>0</b>
201 - T. MALIGNO DEL ESTOMAGO	3	1	2	0	0	0	0	1	2	0
203 - T. MALIGNO DE LOS ORGANOS DIGESTIVOS Y DEL PERITONEO, EXCLUYENDO ESTOMAGO Y COLON	2	2	0	0	0	0	0	0	2	0
204 - T. MALIGNO HIGADO Y VIAS BILIARES	1	0	1	0	0	0	0	0	1	0
205 - T. MALIGNO DEL PANCREAS	1	0	1	0	0	0	0	0	1	0
208 - T. MALIGNO DE LA MAMA	2	0	2	0	0	0	0	0	2	0
210 - T.MALIGNO DE LA PROSTATA	2	2	0	0	0	0	0	0	2	0
211 - T. MALIGNO DE OTROS ORGANOS GENITOURINARIOS	1	0	1	0	0	0	0	0	1	0
212 - T. MALIGNO DEL TEJIDO LINFATICO, DE LOS ORGANOS HEMATOPOYETICOS Y DE TEJIDOS AFINES	2	1	1	0	0	0	0	0	2	0
213 - OTROS TUMORES MALIGNOS	4	2	2	0	0	0	0	0	4	0
214 - CARCINOMA-IN-SITU, T. BENIGNOS Y DE COMPORTAMIENTO INCIERTO O DESCONOCIDO	3	0	3	0	0	0	1	1	1	0
<b>300 - ENFERMEDADES DEL SISTEMA CIRCULATORIO</b>	<b>35</b>	<b>20</b>	<b>15</b>	<b>0</b>	<b>0</b>	<b>0</b>	<b>1</b>	<b>1</b>	<b>33</b>	<b>0</b>
302 - ENFERMEDADES HIPERTENSIVAS	6	0	6	0	0	0	0	0	6	0
303 - ENFERMEDADES ISQUEMICAS DEL CORAZON	17	12	5	0	0	0	1	1	15	0
306 - INSUFICIENCIA CARDIACA	1	0	1	0	0	0	0	0	1	0
307 - ENFERMEDADES CEREBROVASCULARES	11	8	3	0	0	0	0	0	11	0
<b>500 - CAUSAS EXTERNAS</b>	<b>6</b>	<b>6</b>	<b>0</b>	<b>0</b>	<b>0</b>	<b>0</b>	<b>5</b>	<b>0</b>	<b>1</b>	<b>0</b>
501 - ACCIDENTES DE TRANSPORTE TERRESTRE, INCLUSIVE SECUELAS	1	1	0	0	0	0	1	0	0	0
509 - COMPLICACIONES DE LA ATENCION MEDICA Y QUIRURGICA, INCLUSIVE SECUELAS	1	1	0	0	0	0	0	0	1	0
510 - OTROS ACCIDENTES, INCLUSIVE SECUELAS	1	1	0	0	0	0	1	0	0	0
512 - AGRESIONES (HOMICIDIOS), INCLUSIVE SECUELAS	3	3	0	0	0	0	3	0	0	0
<b>600 - TODAS LAS DEMAS CAUSAS</b>	<b>31</b>	<b>22</b>	<b>9</b>	<b>0</b>	<b>0</b>	<b>0</b>	<b>1</b>	<b>2</b>	<b>28</b>	<b>0</b>
601 - DIABETIS MELLITUS	3	2	1	0	0	0	0	0	3	0
605 - ENFERMEDADES CRONICAS DE LAS VIAS RESPIRATORIAS INFERIORES	12	8	4	0	0	0	0	0	12	0
608 - OTRAS ENFERMEDADES RESPIRATORIAS	3	3	0	0	0	0	0	0	3	0
610 - CIERTAS ENFERMEDADES CRONICAS DEL HIGADO Y CIRROSIS	1	1	0	0	0	0	1	0	0	0
611 - RESTO DE ENFERMEDADES DEL SISTEMA DIGESTIVO	5	3	2	0	0	0	0	0	5	0
612 - ENFERMEDADES DEL SISTEMA URINARIO	3	3	0	0	0	0	0	0	3	0
615 - MALFORMACIONES GONGENITAS, DEFORMIDADES Y ANOMALÍAS CROMOSÓMICAS	1	1	0	0	0	0	0	1	0	0
616 - RESIDUO	3	1	2	0	0	0	0	1	2	0



**DEFUNCIONES POR GRUPOS DE EDAD Y SEXO, SEGÚN MUNICIPIO DE RESIDENCIA Y GRUPOS DE CAUSAS DE DEFUNCIÓN  
(LISTA DE CAUSAS AGRUPADAS 6/67 CIE-10 DE OPS)  
DEPARTAMENTO DE NARIÑO - AÑO 2017 (Último dato oficial)**

Fuente: DANE - Estadísticas Vitales, Subdirección de Salud Pública, Oficina de Epidemiología

Municipio de Residencia - Grupo de causas de defunción (Lista de causas agrupadas 6/67 CIE-10 de OPS)	TOTAL	Hombres	Mujeres	Menor de 1 año	De 1 a 4 años	De 5 a 14 años	De 15 a 44 años	De 45 a 59 años	De 60 y más	Edad descon ocida
<b>52585 - Pupiales</b>	<b>100</b>	<b>58</b>	<b>42</b>	<b>0</b>	<b>0</b>	<b>0</b>	<b>9</b>	<b>5</b>	<b>86</b>	<b>0</b>
<b>700 - SINTOMAS, SIGNOS Y AFECCIONES MAL DEFINIDAS</b>	<b>4</b>	<b>1</b>	<b>3</b>	<b>0</b>	<b>0</b>	<b>0</b>	<b>0</b>	<b>0</b>	<b>4</b>	<b>0</b>
<b>52612 - Ricaurte</b>	<b>49</b>	<b>31</b>	<b>18</b>	<b>1</b>	<b>1</b>	<b>1</b>	<b>15</b>	<b>6</b>	<b>25</b>	<b>0</b>
<b>100 - ENFERMEDADES TRANSMISIBLES</b>	<b>1</b>	<b>1</b>	<b>0</b>	<b>0</b>	<b>0</b>	<b>0</b>	<b>0</b>	<b>0</b>	<b>1</b>	<b>0</b>
110 - OTRAS ENFERMEDADES INFECCIOSAS Y PARASITARIAS	1	1	0	0	0	0	0	0	1	0
<b>200 - NEOPLASIAS (TUMORES)</b>	<b>7</b>	<b>4</b>	<b>3</b>	<b>0</b>	<b>0</b>	<b>0</b>	<b>0</b>	<b>1</b>	<b>6</b>	<b>0</b>
201 - T. MALIGNO DEL ESTOMAGO	3	2	1	0	0	0	0	0	3	0
203 - T. MALIGNO DE LOS ORGANOS DIGESTIVOS Y DEL PERITONEO, EXCLUYENDO ESTOMAGO Y COLON	1	1	0	0	0	0	0	0	1	0
206 - T. MALIGNO DE LA TRAQUEA , BRONQUIOS Y PULMON	1	0	1	0	0	0	0	0	1	0
210 - T.MALIGNO DE LA PROSTATA	1	1	0	0	0	0	0	0	1	0
213 - OTROS TUMORES MALIGNOS	1	0	1	0	0	0	0	1	0	0
<b>300 - ENFERMEDADES DEL SISTEMA CIRCULATORIO</b>	<b>10</b>	<b>6</b>	<b>4</b>	<b>0</b>	<b>0</b>	<b>0</b>	<b>2</b>	<b>0</b>	<b>8</b>	<b>0</b>
303 - ENFERMEDADES ISQUEMICAS DEL CORAZON	7	3	4	0	0	0	0	0	7	0
304 - ENF. CARDIOPULMONAR, DE LA CIRCULACION PULMONAR Y OTRAS FORMAS DE ENF. DEL CORAZON	1	1	0	0	0	0	1	0	0	0
307 - ENFERMEDADES CEREBROVASCULARES	1	1	0	0	0	0	0	0	1	0
309 - OTRAS DE ENFERMEDADES DEL SISTEMA CIRCULATORIO	1	1	0	0	0	0	1	0	0	0
<b>400 - CIERTAS AFECCIONES ORIGINADA EN EL PERIODO PERINATAL</b>	<b>1</b>	<b>1</b>	<b>0</b>	<b>1</b>	<b>0</b>	<b>0</b>	<b>0</b>	<b>0</b>	<b>0</b>	<b>0</b>
402 - FETO Y RECIEN NACIDO AFECTADOS POR COMPLICACIONES OBSTETRICAS Y TRAUMATISMOS DEL NACIMIENTO	1	1	0	1	0	0	0	0	0	0
500 - CAUSAS EXTERNAS	13	12	1	0	1	0	10	2	0	0
501 - ACCIDENTES DE TRANSPORTE TERRESTRE, INCLUSIVE SECUELAS	6	5	1	0	1	0	5	0	0	0
511 - LESIONES AUTOINFLIGIDAS INTENCIONALMENTE (SUICIDIOS), INCLUSIVE SECUELAS	1	1	0	0	0	0	1	0	0	0
512 - AGRESIONES (HOMICIDIOS), INCLUSIVE SECUELAS	4	4	0	0	0	0	3	1	0	0
514 - EVENTOS DE INTENCION NO DETERMINADA, INCLUSIVE SECUELAS	2	2	0	0	0	0	1	1	0	0
<b>600 - TODAS LAS DEMAS CAUSAS</b>	<b>16</b>	<b>6</b>	<b>10</b>	<b>0</b>	<b>0</b>	<b>1</b>	<b>3</b>	<b>2</b>	<b>10</b>	<b>0</b>
601 - DIABETIS MELLITUS	1	1	0	0	0	0	0	0	1	0
602 - DEFICIENCIAS NUTRICIONALES Y ANEMIAS NUTRICIONALES	1	1	0	0	0	0	1	0	0	0
604 - ENFERMEDADES DEL SISTEMA NERVIOSO, EXCEPTO MENINGITIS	3	1	2	0	0	1	1	0	1	0
605 - ENFERMEDADES CRONICAS DE LAS VIAS RESPIRATORIAS INFERIORES	2	0	2	0	0	0	0	0	2	0
609 - APENDICITIS, HERNIA DE LA CAVIDAD ABDOMINAL Y OBSTRUCCION INTESTINAL	1	1	0	0	0	0	0	0	1	0
611 - RESTO DE ENFERMEDADES DEL SISTEMA DIGESTIVO	4	1	3	0	0	0	0	1	3	0
614 - EMBARAZO, PARTO Y PUERPERIO	1	0	1	0	0	0	1	0	0	0
616 - RESIDUO	3	1	2	0	0	0	0	1	2	0
<b>700 - SINTOMAS, SIGNOS Y AFECCIONES MAL DEFINIDAS</b>	<b>1</b>	<b>1</b>	<b>0</b>	<b>0</b>	<b>0</b>	<b>0</b>	<b>0</b>	<b>1</b>	<b>0</b>	<b>0</b>
<b>52621 - Roberto Payán</b>	<b>19</b>	<b>12</b>	<b>7</b>	<b>4</b>	<b>0</b>	<b>1</b>	<b>5</b>	<b>3</b>	<b>6</b>	<b>0</b>
<b>100 - ENFERMEDADES TRANSMISIBLES</b>	<b>1</b>	<b>1</b>	<b>0</b>	<b>0</b>	<b>0</b>	<b>0</b>	<b>1</b>	<b>0</b>	<b>0</b>	<b>0</b>
108 - ENFERMEDAD POR EL VIH/SIDA	1	1	0	0	0	0	1	0	0	0
<b>200 - NEOPLASIAS (TUMORES)</b>	<b>2</b>	<b>2</b>	<b>0</b>	<b>0</b>	<b>0</b>	<b>0</b>	<b>0</b>	<b>1</b>	<b>1</b>	<b>0</b>
210 - T.MALIGNO DE LA PROSTATA	1	1	0	0	0	0	0	0	1	0
212 - T. MALIGNO DEL TEJIDO LINFATICO, DE LOS ORGANOS HEMATOPOYETICOS Y DE TEJIDOS AFINES	1	1	0	0	0	0	0	1	0	0
<b>300 - ENFERMEDADES DEL SISTEMA CIRCULATORIO</b>	<b>5</b>	<b>2</b>	<b>3</b>	<b>0</b>	<b>0</b>	<b>0</b>	<b>1</b>	<b>2</b>	<b>2</b>	<b>0</b>
302 - ENFERMEDADES HIPERTENSIVAS	2	0	2	0	0	0	0	1	1	0
307 - ENFERMEDADES CEREBROVASCULARES	3	2	1	0	0	0	1	1	1	0



**DEFUNCIONES POR GRUPOS DE EDAD Y SEXO, SEGÚN MUNICIPIO DE RESIDENCIA Y GRUPOS DE CAUSAS DE DEFUNCIÓN  
(LISTA DE CAUSAS AGRUPADAS 6/67 CIE-10 DE OPS)  
DEPARTAMENTO DE NARIÑO - AÑO 2017 (Último dato oficial)**

Fuente: DANE - Estadísticas Vitales, Subdirección de Salud Pública, Oficina de Epidemiología

Municipio de Residencia - Grupo de causas de defunción (Lista de causas agrupadas 6/67 CIE-10 de OPS)	TOTAL	Hombres	Mujeres	Menor de 1 año	De 1 a 4 años	De 5 a 14 años	De 15 a 44 años	De 45 a 59 años	De 60 y más	Edad descon ocida
<b>52621 - Roberto Payán</b>	<b>19</b>	<b>12</b>	<b>7</b>	<b>4</b>	<b>0</b>	<b>1</b>	<b>5</b>	<b>3</b>	<b>6</b>	<b>0</b>
<b>400 - CIERTAS AFECCIONES ORIGINADA EN EL PERIODO PERINATAL</b>	<b>2</b>	<b>0</b>	<b>2</b>	<b>2</b>	<b>0</b>	<b>0</b>	<b>0</b>	<b>0</b>	<b>0</b>	<b>0</b>
404 - TRASTORNOS RESPIRATORIOS ESPECIFICOS DEL PERIODO PERINATAL	2	0	2	2	0	0	0	0	0	0
<b>500 - CAUSAS EXTERNAS</b>	<b>4</b>	<b>4</b>	<b>0</b>	<b>0</b>	<b>0</b>	<b>1</b>	<b>3</b>	<b>0</b>	<b>0</b>	<b>0</b>
512 - AGRESIONES (HOMICIDIOS), INCLUSIVE SECUELAS	3	3	0	0	0	1	2	0	0	0
514 - EVENTOS DE INTENCION NO DETERMINADA, INCLUSIVE SECUELAS	1	1	0	0	0	0	1	0	0	0
<b>600 - TODAS LAS DEMAS CAUSAS</b>	<b>5</b>	<b>3</b>	<b>2</b>	<b>2</b>	<b>0</b>	<b>0</b>	<b>0</b>	<b>0</b>	<b>3</b>	<b>0</b>
602 - DEFICIENCIAS NUTRICIONALES Y ANEMIAS NUTRICIONALES	1	1	0	1	0	0	0	0	0	0
605 - ENFERMEDADES CRONICAS DE LAS VIAS RESPIRATORIAS INFERIORES	1	1	0	0	0	0	0	0	1	0
612 - ENFERMEDADES DEL SISTEMA URINARIO	1	1	0	0	0	0	0	0	1	0
615 - MALFORMACIONES GONGENITAS, DEFORMIDADES Y ANOMALIAS CROMOSOMICAS	1	0	1	1	0	0	0	0	0	0
616 - RESIDUO	1	0	1	0	0	0	0	0	1	0
<b>52678 - Samaniego</b>	<b>118</b>	<b>61</b>	<b>57</b>	<b>3</b>	<b>0</b>	<b>2</b>	<b>23</b>	<b>15</b>	<b>75</b>	<b>0</b>
<b>100 - ENFERMEDADES TRANSMISIBLES</b>	<b>1</b>	<b>0</b>	<b>1</b>	<b>0</b>	<b>0</b>	<b>0</b>	<b>1</b>	<b>0</b>	<b>0</b>	<b>0</b>
109 - INFECCIONES RESPIRATORIAS AGUDAS	1	0	1	0	0	0	1	0	0	0
<b>200 - NEOPLASIAS (TUMORES)</b>	<b>14</b>	<b>3</b>	<b>11</b>	<b>0</b>	<b>0</b>	<b>0</b>	<b>1</b>	<b>6</b>	<b>7</b>	<b>0</b>
201 - T. MALIGNO DEL ESTOMAGO	1	1	0	0	0	0	0	0	1	0
202 - T. MALIGNO DEL COLON	1	0	1	0	0	0	1	0	0	0
203 - T. MALIGNO DE LOS ORGANOS DIGESTIVOS Y DEL PERITONEO, EXCLUYENDO ESTOMAGO Y COLON	1	1	0	0	0	0	0	0	1	0
204 - T. MALIGNO HIGADO Y VIAS BILIARES	2	0	2	0	0	0	0	2	0	0
205 - T. MALIGNO DEL PANCREAS	1	0	1	0	0	0	0	1	0	0
208 - T. MALIGNO DE LA MAMA	3	0	3	0	0	0	0	2	1	0
209 - T. MALIGNO DEL UTERO	1	0	1	0	0	0	0	1	0	0
213 - OTROS TUMORES MALIGNOS	2	1	1	0	0	0	0	0	2	0
214 - CARCINOMA-IN-SITU, T. BENIGNOS Y DE COMPORTAMIENTO INCIERTO O DESCONOCIDO	2	0	2	0	0	0	0	0	2	0
<b>300 - ENFERMEDADES DEL SISTEMA CIRCULATORIO</b>	<b>36</b>	<b>19</b>	<b>17</b>	<b>0</b>	<b>0</b>	<b>0</b>	<b>0</b>	<b>1</b>	<b>35</b>	<b>0</b>
302 - ENFERMEDADES HIPERTENSIVAS	8	5	3	0	0	0	0	0	8	0
303 - ENFERMEDADES ISQUEMICAS DEL CORAZON	15	9	6	0	0	0	0	1	14	0
304 - ENF. CARDIOPULMONAR, DE LA CIRCULACION PULMONAR Y OTRAS FORMAS DE ENF. DEL CORAZON	2	1	1	0	0	0	0	0	2	0
306 - INSUFICIENCIA CARDIACA	1	0	1	0	0	0	0	0	1	0
307 - ENFERMEDADES CEREBROVASCULARES	10	4	6	0	0	0	0	0	10	0
<b>400 - CIERTAS AFECCIONES ORIGINADA EN EL PERIODO PERINATAL</b>	<b>3</b>	<b>2</b>	<b>1</b>	<b>3</b>	<b>0</b>	<b>0</b>	<b>0</b>	<b>0</b>	<b>0</b>	<b>0</b>
404 - TRASTORNOS RESPIRATORIOS ESPECIFICOS DEL PERIODO PERINATAL	1	0	1	1	0	0	0	0	0	0
405 - SEPSIS BACTERIANA DEL RECIEN NACIDO	1	1	0	1	0	0	0	0	0	0
407 - OTRAS AFECCIONES ORIGINADAS EN EL PERIODO PERINATAL	1	1	0	1	0	0	0	0	0	0
<b>500 - CAUSAS EXTERNAS</b>	<b>30</b>	<b>24</b>	<b>6</b>	<b>0</b>	<b>0</b>	<b>1</b>	<b>19</b>	<b>5</b>	<b>5</b>	<b>0</b>
501 - ACCIDENTES DE TRANSPORTE TERRESTRE, INCLUSIVE SECUELAS	3	2	1	0	0	1	0	0	2	0
507 - EXPOSICION AL HUMO, FUEGO Y LLAMAS	1	1	0	0	0	0	1	0	0	0



**DEFUNCIONES POR GRUPOS DE EDAD Y SEXO, SEGÚN MUNICIPIO DE RESIDENCIA Y GRUPOS DE CAUSAS DE DEFUNCIÓN  
(LISTA DE CAUSAS AGRUPADAS 6/67 CIE-10 DE OPS)  
DEPARTAMENTO DE NARIÑO - AÑO 2017 (Último dato oficial)**

Fuente: DANE - Estadísticas Vitales, Subdirección de Salud Pública, Oficina de Epidemiología

Municipio de Residencia - Grupo de causas de defunción (Lista de causas agrupadas 6/67 CIE-10 de OPS)	TOTAL	Hombres	Mujeres	Menor de 1 año	De 1 a 4 años	De 5 a 14 años	De 15 a 44 años	De 45 a 59 años	De 60 y más	Edad descon ocida
<b>52678 - Samaniego</b>	<b>118</b>	<b>61</b>	<b>57</b>	<b>3</b>	<b>0</b>	<b>2</b>	<b>23</b>	<b>15</b>	<b>75</b>	<b>0</b>
510 - OTROS ACCIDENTES, INCLUSIVE SECUELAS	1	1	0	0	0	0	0	0	1	0
511 - LESIONES AUTOINFLIGIDAS INTENCIONALMENTE (SUICIDIOS), INCLUSIVE SECUELAS	1	1	0	0	0	0	1	0	0	0
512 - AGRESIONES (HOMICIDIOS), INCLUSIVE SECUELAS	19	17	2	0	0	0	17	2	0	0
514 - EVENTOS DE INTENCION NO DETERMINADA, INCLUSIVE SECUELAS	5	2	3	0	0	0	0	3	2	0
<b>600 - TODAS LAS DEMAS CAUSAS</b>	<b>30</b>	<b>12</b>	<b>18</b>	<b>0</b>	<b>0</b>	<b>1</b>	<b>2</b>	<b>3</b>	<b>24</b>	<b>0</b>
601 - DIABETIS MELLITUS	6	2	4	0	0	0	0	0	6	0
602 - DEFICIENCIAS NUTRICIONALES Y ANEMIAS NUTRICIONALES	1	1	0	0	0	0	0	0	1	0
605 - ENFERMEDADES CRONICAS DE LAS VIAS RESPIRATORIAS INFERIORES	7	3	4	0	0	0	0	0	7	0
607 - ENFERMEDADES PULMON DEBIDAS A GENTES EXTERNOS	2	1	1	0	0	0	0	0	2	0
608 - OTRAS ENFERMEDADES RESPIRATORIAS	2	1	1	0	0	0	0	2	0	0
610 - CIERTAS ENFERMEDADES CRONICAS DEL HIGADO Y CIRROSIS	1	1	0	0	0	0	0	0	1	0
611 - RESTO DE ENFERMEDADES DEL SISTEMA DIGESTIVO	2	0	2	0	0	0	0	0	2	0
612 - ENFERMEDADES DEL SISTEMA URINARIO	2	1	1	0	0	0	0	0	2	0
614 - EMBARAZO, PARTO Y PUERPERIO	1	0	1	0	0	0	1	0	0	0
615 - MALFORMACIONES GONOGENITAS, DEFORMIDADES Y ANOMALIAS CROMOSOMICAS	2	2	0	0	0	1	0	1	0	0
616 - RESIDUO	4	0	4	0	0	0	1	0	3	0
<b>700 - SINTOMAS, SIGNOS Y AFECCIONES MAL DEFINIDAS</b>	<b>4</b>	<b>1</b>	<b>3</b>	<b>0</b>	<b>0</b>	<b>0</b>	<b>0</b>	<b>0</b>	<b>4</b>	<b>0</b>
<b>52683 - Sardoná</b>	<b>127</b>	<b>56</b>	<b>71</b>	<b>0</b>	<b>0</b>	<b>0</b>	<b>10</b>	<b>16</b>	<b>101</b>	<b>0</b>
<b>100 - ENFERMEDADES TRANSMISIBLES</b>	<b>7</b>	<b>5</b>	<b>2</b>	<b>0</b>	<b>0</b>	<b>0</b>	<b>0</b>	<b>1</b>	<b>6</b>	<b>0</b>
102 - TUBERCULOSIS, INCLUSIVE SECUELAS	1	1	0	0	0	0	0	0	1	0
108 - ENFERMEDAD POR EL VIH/SIDA	2	1	1	0	0	0	0	1	1	0
109 - INFECCIONES RESPIRATORIAS AGUDAS	3	2	1	0	0	0	0	0	3	0
110 - OTRAS ENFERMEDADES INFECCIOSAS Y PARASITARIAS	1	1	0	0	0	0	0	0	1	0
<b>200 - NEOPLASIAS (TUMORES)</b>	<b>26</b>	<b>10</b>	<b>16</b>	<b>0</b>	<b>0</b>	<b>0</b>	<b>2</b>	<b>8</b>	<b>16</b>	<b>0</b>
201 - T. MALIGNO DEL ESTOMAGO	3	2	1	0	0	0	0	2	1	0
202 - T. MALIGNO DEL COLON	2	1	1	0	0	0	0	0	2	0
204 - T. MALIGNO HIGADO Y VIAS BILIARES	2	0	2	0	0	0	0	0	2	0
206 - T. MALIGNO DE LA TRAQUEA, BRONQUIOS Y PULMON	2	1	1	0	0	0	0	0	2	0
208 - T. MALIGNO DE LA MAMA	1	0	1	0	0	0	0	1	0	0
209 - T. MALIGNO DEL UTERO	4	0	4	0	0	0	1	3	0	0
210 - T. MALIGNO DE LA PROSTATA	1	1	0	0	0	0	0	0	1	0
211 - T. MALIGNO DE OTROS ORGANOS GENITOURINARIOS	3	1	2	0	0	0	0	0	3	0
212 - T. MALIGNO DEL TEJIDO LINFATICO, DE LOS ORGANOS HEMATOPOYETICOS Y DE TEJIDOS AFINES	3	3	0	0	0	0	0	1	2	0
213 - OTROS TUMORES MALIGNOS	3	0	3	0	0	0	1	0	2	0
214 - CARCINOMA-IN-SITU, T. BENIGNOS Y DE COMPORTAMIENTO INCIERTO O DESCONOCIDO	2	1	1	0	0	0	0	1	1	0
<b>300 - ENFERMEDADES DEL SISTEMA CIRCULATORIO</b>	<b>54</b>	<b>21</b>	<b>33</b>	<b>0</b>	<b>0</b>	<b>0</b>	<b>0</b>	<b>4</b>	<b>50</b>	<b>0</b>
302 - ENFERMEDADES HIPERTENSIVAS	3	1	2	0	0	0	0	0	3	0
303 - ENFERMEDADES ISQUEMICAS DEL CORAZON	35	16	19	0	0	0	0	3	32	0



IBS  
2018IBS  
2018IBS  
2018IBS  
2018IBS  
2018IBS  
2018

**DEFUNCIONES POR GRUPOS DE EDAD Y SEXO, SEGÚN MUNICIPIO DE RESIDENCIA Y GRUPOS DE CAUSAS DE DEFUNCIÓN  
(LISTA DE CAUSAS AGRUPADAS 6/67 CIE-10 DE OPS)  
DEPARTAMENTO DE NARIÑO - AÑO 2017 (Último dato oficial)**

Fuente: DANE - Estadísticas Vitales, Subdirección de Salud Pública, Oficina de Epidemiología

Municipio de Residencia - Grupo de causas de defunción (Lista de causas agrupadas 6/67 CIE-10 de OPS)	TOTAL	Hombres	Mujeres	Menor de 1 año	De 1 a 4 años	De 5 a 14 años	De 15 a 44 años	De 45 a 59 años	De 60 y más	Edad descon ocida
<b>52683 - Sardoná</b>	<b>127</b>	<b>56</b>	<b>71</b>	<b>0</b>	<b>0</b>	<b>0</b>	<b>10</b>	<b>16</b>	<b>101</b>	<b>0</b>
304 - ENF. CARDIOPULMONAR, DE LA CIRCULACION PULMONAR Y OTRAS FORMAS DE ENF. DEL CORAZON	2	0	2	0	0	0	0	1	1	0
306 - INSUFICIENCIA CARDIACA	1	0	1	0	0	0	0	0	1	0
307 - ENFERMEDADES CEREBROVASCULARES	12	4	8	0	0	0	0	0	12	0
309 - OTRAS DE ENFERMEDADES DEL SISTEMA CIRCULATORIO	1	0	1	0	0	0	0	0	1	0
<b>500 - CAUSAS EXTERNAS</b>	<b>9</b>	<b>7</b>	<b>2</b>	<b>0</b>	<b>0</b>	<b>0</b>	<b>6</b>	<b>2</b>	<b>1</b>	<b>0</b>
507 - EXPOSICION AL HUMO, FUEGO Y LLAMAS	1	0	1	0	0	0	0	1	0	0
510 - OTROS ACCIDENTES, INCLUSIVE SECUELAS	2	2	0	0	0	0	1	1	0	0
511 - LESIONES AUTOINFLIGIDAS INTENCIONALMENTE (SUICIDIOS), INCLUSIVE SECUELAS	1	0	1	0	0	0	1	0	0	0
512 - AGRESIONES (HOMICIDIOS), INCLUSIVE SECUELAS	2	2	0	0	0	0	2	0	0	0
514 - EVENTOS DE INTENCION NO DETERMINADA, INCLUSIVE SECUELAS	3	3	0	0	0	0	2	0	1	0
<b>600 - TODAS LAS DEMAS CAUSAS</b>	<b>29</b>	<b>13</b>	<b>16</b>	<b>0</b>	<b>0</b>	<b>0</b>	<b>0</b>	<b>1</b>	<b>28</b>	<b>0</b>
601 - DIABETIS MELLITUS	4	0	4	0	0	0	0	0	4	0
602 - DEFICIENCIAS NUTRICIONALES Y ANEMIAS NUTRICIONALES	1	0	1	0	0	0	0	0	1	0
604 - ENFERMEDADES DEL SISTEMA NERVIOSO, EXCEPTO MENINGITIS	2	2	0	0	0	0	0	0	2	0
605 - ENFERMEDADES CRONICAS DE LAS VIAS RESPIRATORIAS INFERIORES	13	6	7	0	0	0	0	0	13	0
608 - OTRAS ENFERMEDADES RESPIRATORIAS	1	1	0	0	0	0	0	0	1	0
610 - CIERTAS ENFERMEDADES CRONICAS DEL HIGADO Y CIRROSIS	2	1	1	0	0	0	0	1	1	0
611 - RESTO DE ENFERMEDADES DEL SISTEMA DIGESTIVO	1	1	0	0	0	0	0	0	1	0
612 - ENFERMEDADES DEL SISTEMA URINARIO	5	2	3	0	0	0	0	0	5	0
<b>700 - SINTOMAS, SIGNOS Y AFECCIONES MAL DEFINIDAS</b>	<b>2</b>	<b>0</b>	<b>2</b>	<b>0</b>	<b>0</b>	<b>0</b>	<b>2</b>	<b>0</b>	<b>0</b>	<b>0</b>
<b>52685 - San Bernardo</b>	<b>37</b>	<b>29</b>	<b>8</b>	<b>0</b>	<b>0</b>	<b>0</b>	<b>4</b>	<b>4</b>	<b>29</b>	<b>0</b>
<b>100 - ENFERMEDADES TRANSMISIBLES</b>	<b>2</b>	<b>2</b>	<b>0</b>	<b>0</b>	<b>0</b>	<b>0</b>	<b>0</b>	<b>0</b>	<b>2</b>	<b>0</b>
102 - TUBERCULOSIS, INCLUSIVE SECUELAS	1	1	0	0	0	0	0	0	1	0
109 - INFECCIONES RESPIRATORIAS AGUDAS	1	1	0	0	0	0	0	0	1	0
<b>200 - NEOPLASIAS (TUMORES)</b>	<b>4</b>	<b>4</b>	<b>0</b>	<b>0</b>	<b>0</b>	<b>0</b>	<b>0</b>	<b>2</b>	<b>2</b>	<b>0</b>
201 - T. MALIGNO DEL ESTOMAGO	3	3	0	0	0	0	0	1	2	0
204 - T. MALIGNO HIGADO Y VIAS BILIARES	1	1	0	0	0	0	0	1	0	0
<b>300 - ENFERMEDADES DEL SISTEMA CIRCULATORIO</b>	<b>17</b>	<b>13</b>	<b>4</b>	<b>0</b>	<b>0</b>	<b>0</b>	<b>1</b>	<b>1</b>	<b>15</b>	<b>0</b>
302 - ENFERMEDADES HIPERTENSIVAS	8	8	0	0	0	0	1	0	7	0
303 - ENFERMEDADES ISQUEMICAS DEL CORAZON	1	0	1	0	0	0	0	0	1	0
306 - INSUFICIENCIA CARDIACA	1	0	1	0	0	0	0	0	1	0
307 - ENFERMEDADES CEREBROVASCULARES	7	5	2	0	0	0	0	1	6	0
<b>500 - CAUSAS EXTERNAS</b>	<b>3</b>	<b>2</b>	<b>1</b>	<b>0</b>	<b>0</b>	<b>0</b>	<b>2</b>	<b>0</b>	<b>1</b>	<b>0</b>
509 - COMPLICACIONES DE LA ATENCION MEDICA Y QUIRURGICA, INCLUSIVE SECUELAS	1	0	1	0	0	0	0	0	1	0
511 - LESIONES AUTOINFLIGIDAS INTENCIONALMENTE (SUICIDIOS), INCLUSIVE SECUELAS	1	1	0	0	0	0	1	0	0	0



**DEFUNCIONES POR GRUPOS DE EDAD Y SEXO, SEGÚN MUNICIPIO DE RESIDENCIA Y GRUPOS DE CAUSAS DE DEFUNCIÓN  
(LISTA DE CAUSAS AGRUPADAS 6/67 CIE-10 DE OPS)  
DEPARTAMENTO DE NARIÑO - AÑO 2017 (Último dato oficial)**

Fuente: DANE - Estadísticas Vitales, Subdirección de Salud Pública, Oficina de Epidemiología

Municipio de Residencia - Grupo de causas de defunción (Lista de causas agrupadas 6/67 CIE-10 de OPS)	TOTAL	Hombres	Mujeres	Menor de 1 año	De 1 a 4 años	De 5 a 14 años	De 15 a 44 años	De 45 a 59 años	De 60 y más	Edad descon ocida
<b>52685 - San Bernardo</b>	<b>37</b>	<b>29</b>	<b>8</b>	<b>0</b>	<b>0</b>	<b>0</b>	<b>4</b>	<b>4</b>	<b>29</b>	<b>0</b>
514 - EVENTOS DE INTENCION NO DETERMINADA, INCLUSIVE SECUELAS	1	1	0	0	0	0	1	0	0	0
<b>600 - TODAS LAS DEMAS CAUSAS</b>	<b>10</b>	<b>7</b>	<b>3</b>	<b>0</b>	<b>0</b>	<b>0</b>	<b>1</b>	<b>0</b>	<b>9</b>	<b>0</b>
601 - DIABETIS MELLITUS	1	0	1	0	0	0	0	0	1	0
603 - TRASTORNOS MENTALES Y DEL COMPORTAMIENTO	1	1	0	0	0	0	0	0	1	0
605 - ENFERMEDADES CRONICAS DE LAS VIAS RESPIRATORIAS INFERIORES	4	4	0	0	0	0	0	0	4	0
609 - APENDICITIS, HERNIA DE LA CAVIDAD ABDOMINAL Y OBSTRUCCION INTESTINAL	1	0	1	0	0	0	1	0	0	0
611 - RESTO DE ENFERMEDADES DEL SISTEMA DIGESTIVO	1	1	0	0	0	0	0	0	1	0
616 - RESIDUO	2	1	1	0	0	0	0	0	2	0
<b>700 - SINTOMAS, SIGNOS Y AFECCIONES MAL DEFINIDAS</b>	<b>1</b>	<b>1</b>	<b>0</b>	<b>0</b>	<b>0</b>	<b>0</b>	<b>0</b>	<b>1</b>	<b>0</b>	<b>0</b>
<b>52687 - San Lorenzo</b>	<b>86</b>	<b>47</b>	<b>39</b>	<b>2</b>	<b>0</b>	<b>0</b>	<b>9</b>	<b>10</b>	<b>65</b>	<b>0</b>
<b>100 - ENFERMEDADES TRANSMISIBLES</b>	<b>3</b>	<b>2</b>	<b>1</b>	<b>0</b>	<b>0</b>	<b>0</b>	<b>0</b>	<b>0</b>	<b>3</b>	<b>0</b>
109 - INFECCIONES RESPIRATORIAS AGUDAS	3	2	1	0	0	0	0	0	3	0
<b>200 - NEOPLASIAS (TUMORES)</b>	<b>12</b>	<b>9</b>	<b>3</b>	<b>0</b>	<b>0</b>	<b>0</b>	<b>1</b>	<b>2</b>	<b>9</b>	<b>0</b>
201 - T. MALIGNO DEL ESTOMAGO	5	4	1	0	0	0	0	1	4	0
204 - T. MALIGNO HIGADO Y VIAS BILIARES	1	1	0	0	0	0	0	0	1	0
210 - T.MALIGNO DE LA PROSTATA	1	1	0	0	0	0	0	0	1	0
212 - T. MALIGNO DEL TEJIDO LINFATICO, DE LOS ORGANOS HEMATOPOYETICOS Y DE TEJIDOS AFINES	1	1	0	0	0	0	0	1	0	0
213 - OTROS TUMORES MALIGNOS	2	1	1	0	0	0	0	0	2	0
214 - CARCINOMA-IN-SITU, T. BENIGNOS Y DE COMPORTAMIENTO INCIERTO O DESCONOCIDO	2	1	1	0	0	0	1	0	1	0
<b>300 - ENFERMEDADES DEL SISTEMA CIRCULATORIO</b>	<b>40</b>	<b>16</b>	<b>24</b>	<b>0</b>	<b>0</b>	<b>0</b>	<b>1</b>	<b>4</b>	<b>35</b>	<b>0</b>
302 - ENFERMEDADES HIPERTENSIVAS	4	1	3	0	0	0	0	0	4	0
303 - ENFERMEDADES ISQUEMICAS DEL CORAZON	27	11	16	0	0	0	1	3	23	0
304 - ENF. CARDIOPULMONAR, DE LA CIRCULACION PULMONAR Y OTRAS FORMAS DE ENF. DEL CORAZON	2	2	0	0	0	0	0	0	2	0
306 - INSUFICIENCIA CARDIACA	1	0	1	0	0	0	0	0	1	0
307 - ENFERMEDADES CEREBROVASCULARES	6	2	4	0	0	0	0	1	5	0
<b>400 - CIERTAS AFECCIONES ORIGINADA EN EL PERIODO PERINATAL</b>	<b>1</b>	<b>1</b>	<b>0</b>	<b>1</b>	<b>0</b>	<b>0</b>	<b>0</b>	<b>0</b>	<b>0</b>	<b>0</b>
405 - SEPSIS BACTERIANA DEL RECIEN NACIDO	1	1	0	1	0	0	0	0	0	0
<b>500 - CAUSAS EXTERNAS</b>	<b>7</b>	<b>6</b>	<b>1</b>	<b>0</b>	<b>0</b>	<b>0</b>	<b>6</b>	<b>0</b>	<b>1</b>	<b>0</b>
501 - ACCIDENTES DE TRANSPORTE TERRESTRE, INCLUSIVE SECUELAS	1	0	1	0	0	0	1	0	0	0
512 - AGRESIONES (HOMICIDIOS), INCLUSIVE SECUELAS	4	4	0	0	0	0	4	0	0	0
514 - EVENTOS DE INTENCION NO DETERMINADA, INCLUSIVE SECUELAS	2	2	0	0	0	0	1	0	1	0
<b>600 - TODAS LAS DEMAS CAUSAS</b>	<b>22</b>	<b>12</b>	<b>10</b>	<b>1</b>	<b>0</b>	<b>0</b>	<b>1</b>	<b>4</b>	<b>16</b>	<b>0</b>
601 - DIABETIS MELLITUS	5	4	1	0	0	0	0	2	3	0
604 - ENFERMEDADES DEL SISTEMA NERVIOSO, EXCEPTO MENINGITIS	2	1	1	0	0	0	1	0	1	0
605 - ENFERMEDADES CRONICAS DE LAS VIAS RESPIRATORIAS INFERIORES	4	1	3	0	0	0	0	0	4	0



**DEFUNCIONES POR GRUPOS DE EDAD Y SEXO, SEGÚN MUNICIPIO DE RESIDENCIA Y GRUPOS DE CAUSAS DE DEFUNCIÓN  
(LISTA DE CAUSAS AGRUPADAS 6/67 CIE-10 DE OPS)  
DEPARTAMENTO DE NARIÑO - AÑO 2017 (Último dato oficial)**

**Fuente: DANE - Estadísticas Vitales, Subdirección de Salud Pública, Oficina de Epidemiología**

Municipio de Residencia - Grupo de causas de defunción (Lista de causas agrupadas 6/67 CIE-10 de OPS)	TOTAL	Hombres	Mujeres	Menor de 1 año	De 1 a 4 años	De 5 a 14 años	De 15 a 44 años	De 45 a 59 años	De 60 y más	Edad descon ocida
<b>52687 - San Lorenzo</b>	<b>86</b>	<b>47</b>	<b>39</b>	<b>2</b>	<b>0</b>	<b>0</b>	<b>9</b>	<b>10</b>	<b>65</b>	<b>0</b>
609 - APENDICITIS, HERNIA DE LA CAVIDAD ABDOMINAL Y OBSTRUCCION INTESTINAL	1	1	0	0	0	0	0	0	1	0
610 - CIERTAS ENFERMEDADES CRONICAS DEL HIGADO Y CIRROSIS	1	0	1	0	0	0	0	0	1	0
611 - RESTO DE ENFERMEDADES DEL SISTEMA DIGESTIVO	5	1	4	0	0	0	0	1	4	0
612 - ENFERMEDADES DEL SISTEMA URINARIO	2	2	0	0	0	0	0	1	1	0
615 - MALFORMACIONES GONGENITAS, DEFORMIDADES Y ANOMALIAS CROMOSOMICAS	1	1	0	1	0	0	0	0	0	0
616 - RESIDUO	1	1	0	0	0	0	0	0	1	0
<b>700 - SINTOMAS, SIGNOS Y AFECCIONES MAL DEFINIDAS</b>	<b>1</b>	<b>1</b>	<b>0</b>	<b>0</b>	<b>0</b>	<b>0</b>	<b>0</b>	<b>0</b>	<b>1</b>	<b>0</b>
<b>52693 - San Pablo</b>	<b>97</b>	<b>49</b>	<b>47</b>	<b>2</b>	<b>0</b>	<b>0</b>	<b>7</b>	<b>9</b>	<b>79</b>	<b>0</b>
<b>100 - ENFERMEDADES TRANSMISIBLES</b>	<b>3</b>	<b>1</b>	<b>2</b>	<b>0</b>	<b>0</b>	<b>0</b>	<b>1</b>	<b>0</b>	<b>2</b>	<b>0</b>
108 - ENFERMEDAD POR EL VIH/SIDA	1	1	0	0	0	0	1	0	0	0
109 - INFECCIONES RESPIRATORIAS AGUDAS	2	0	2	0	0	0	0	0	2	0
<b>200 - NEOPLASIAS (TUMORES)</b>	<b>23</b>	<b>9</b>	<b>14</b>	<b>0</b>	<b>0</b>	<b>0</b>	<b>1</b>	<b>3</b>	<b>19</b>	<b>0</b>
201 - T. MALIGNO DEL ESTOMAGO	5	2	3	0	0	0	0	1	4	0
202 - T. MALIGNO DEL COLON	1	0	1	0	0	0	0	0	1	0
203 - T. MALIGNO DE LOS ORGANOS DIGESTIVOS Y DEL PERITONEO, EXCLUYENDO ESTOMAGO Y COLON	2	2	0	0	0	0	0	0	2	0
204 - T. MALIGNO HIGADO Y VIAS BILIARES	1	0	1	0	0	0	0	0	1	0
205 - T. MALIGNO DEL PANCREAS	2	1	1	0	0	0	0	0	2	0
206 - T. MALIGNO DE LA TRAQUEA , BRONQUIOS Y PULMON	1	0	1	0	0	0	0	1	0	0
208 - T. MALIGNO DE LA MAMA	1	0	1	0	0	0	0	0	1	0
209 - T. MALIGNO DEL UTERO	2	0	2	0	0	0	1	0	1	0
210 - T.MALIGNO DE LA PROSTATA	1	1	0	0	0	0	0	0	1	0
211 - T. MALIGNO DE OTROS ORGANOS GENITOURINARIOS	3	1	2	0	0	0	0	0	3	0
212 - T. MALIGNO DEL TEJIDO LINFATICO, DE LOS ORGANOS HEMATOPOYETICOS Y DE TEJIDOS AFINES	1	1	0	0	0	0	0	0	1	0
213 - OTROS TUMORES MALIGNOS	2	1	1	0	0	0	0	1	1	0
214 - CARCINOMA-IN-SITU, T. BENIGNOS Y DE COMPORTAMIENTO INCIERTO O DESCONOCIDO	1	0	1	0	0	0	0	0	1	0
<b>300 - ENFERMEDADES DEL SISTEMA CIRCULATORIO</b>	<b>33</b>	<b>20</b>	<b>13</b>	<b>0</b>	<b>0</b>	<b>0</b>	<b>0</b>	<b>3</b>	<b>30</b>	<b>0</b>
302 - ENFERMEDADES HIPERTENSIVAS	7	4	3	0	0	0	0	1	6	0
303 - ENFERMEDADES ISQUEMICAS DEL CORAZON	15	11	4	0	0	0	0	0	15	0
304 - ENF. CARDIOPULMONAR, DE LA CIRCULACION PULMONAR Y OTRAS FORMAS DE ENF. DEL CORAZON	1	1	0	0	0	0	0	0	1	0
307 - ENFERMEDADES CEREBROVASCULARES	9	3	6	0	0	0	0	2	7	0
309 - OTRAS DE ENFERMEDADES DEL SISTEMA CIRCULATORIO	1	1	0	0	0	0	0	0	1	0
<b>400 - CIERTAS AFECCIONES ORIGINADA EN EL PERIODO PERINATAL</b>	<b>2</b>	<b>0</b>	<b>1</b>	<b>2</b>	<b>0</b>	<b>0</b>	<b>0</b>	<b>0</b>	<b>0</b>	<b>0</b>
404 - TRASTORNOS RESPIRATORIOS ESPECIFICOS DEL PERIODO PERINATAL	2	0	1	2	0	0	0	0	0	0
<b>500 - CAUSAS EXTERNAS</b>	<b>7</b>	<b>6</b>	<b>1</b>	<b>0</b>	<b>0</b>	<b>0</b>	<b>3</b>	<b>1</b>	<b>3</b>	<b>0</b>
501 - ACCIDENTES DE TRANSPORTE TERRESTRE, INCLUSIVE SECUELAS	4	3	1	0	0	0	1	0	3	0



**DEFUNCIONES POR GRUPOS DE EDAD Y SEXO, SEGÚN MUNICIPIO DE RESIDENCIA Y GRUPOS DE CAUSAS DE DEFUNCIÓN  
(LISTA DE CAUSAS AGRUPADAS 6/67 CIE-10 DE OPS)  
DEPARTAMENTO DE NARIÑO - AÑO 2017 (Último dato oficial)**

Fuente: DANE - Estadísticas Vitales, Subdirección de Salud Pública, Oficina de Epidemiología

Municipio de Residencia - Grupo de causas de defunción (Lista de causas agrupadas 6/67 CIE-10 de OPS)	TOTAL	Hombres	Mujeres	Menor de 1 año	De 1 a 4 años	De 5 a 14 años	De 15 a 44 años	De 45 a 59 años	De 60 y más	Edad descon ocida
<b>52693 - San Pablo</b>	<b>97</b>	<b>49</b>	<b>47</b>	<b>2</b>	<b>0</b>	<b>0</b>	<b>7</b>	<b>9</b>	<b>79</b>	<b>0</b>
510 - OTROS ACCIDENTES, INCLUSIVE SECUELAS	1	1	0	0	0	0	1	0	0	0
512 - AGRESIONES (HOMICIDIOS), INCLUSIVE SECUELAS	1	1	0	0	0	0	1	0	0	0
514 - EVENTOS DE INTENCION NO DETERMINADA, INCLUSIVE SECUELAS	1	1	0	0	0	0	0	1	0	0
<b>600 - TODAS LAS DEMAS CAUSAS</b>	<b>26</b>	<b>12</b>	<b>14</b>	<b>0</b>	<b>0</b>	<b>0</b>	<b>2</b>	<b>2</b>	<b>22</b>	<b>0</b>
601 - DIABETIS MELLITUS	6	1	5	0	0	0	0	1	5	0
602 - DEFICIENCIAS NUTRICIONALES Y ANEMIAS NUTRICIONALES	1	0	1	0	0	0	0	0	1	0
604 - ENFERMEDADES DEL SISTEMA NERVIOSO, EXCEPTO MENINGITIS	2	2	0	0	0	0	0	0	2	0
605 - ENFERMEDADES CRONICAS DE LAS VIAS RESPIRATORIAS INFERIORES	5	2	3	0	0	0	0	0	5	0
610 - CIERTAS ENFERMEDADES CRONICAS DEL HIGADO Y CIRROSIS	2	2	0	0	0	0	0	1	1	0
611 - RESTO DE ENFERMEDADES DEL SISTEMA DIGESTIVO	4	4	0	0	0	0	0	0	4	0
614 - EMBARAZO, PARTO Y PUERPERIO	1	0	1	0	0	0	1	0	0	0
615 - MALFORMACIONES GONGONITAS, DEFORMIDADES Y ANOMALIAS CROMOSOMICAS	1	0	1	0	0	0	1	0	0	0
616 - RESIDUO	4	1	3	0	0	0	0	0	4	0
<b>700 - SINTOMAS, SIGNOS Y AFECCIONES MAL DEFINIDAS</b>	<b>3</b>	<b>1</b>	<b>2</b>	<b>0</b>	<b>0</b>	<b>0</b>	<b>0</b>	<b>0</b>	<b>3</b>	<b>0</b>
700 - SINTOMAS, SIGNOS Y AFECCIONES MAL DEFINIDAS	3	1	2	0	0	0	0	0	3	0
<b>52694 - San Pedro De Cartago</b>	<b>37</b>	<b>14</b>	<b>23</b>	<b>0</b>	<b>1</b>	<b>0</b>	<b>6</b>	<b>4</b>	<b>26</b>	<b>0</b>
<b>100 - ENFERMEDADES TRANSMISIBLES</b>	<b>2</b>	<b>0</b>	<b>2</b>	<b>0</b>	<b>1</b>	<b>0</b>	<b>0</b>	<b>1</b>	<b>0</b>	<b>0</b>
109 - INFECCIONES RESPIRATORIAS AGUDAS	2	0	2	0	1	0	0	1	0	0
<b>200 - NEOPLASIAS (TUMORES)</b>	<b>5</b>	<b>3</b>	<b>2</b>	<b>0</b>	<b>0</b>	<b>0</b>	<b>1</b>	<b>0</b>	<b>4</b>	<b>0</b>
201 - T. MALIGNO DEL ESTOMAGO	4	2	2	0	0	0	0	0	4	0
213 - OTROS TUMORES MALIGNOS	1	1	0	0	0	0	1	0	0	0
<b>300 - ENFERMEDADES DEL SISTEMA CIRCULATORIO</b>	<b>16</b>	<b>6</b>	<b>10</b>	<b>0</b>	<b>0</b>	<b>0</b>	<b>1</b>	<b>2</b>	<b>13</b>	<b>0</b>
302 - ENFERMEDADES HIPERTENSIVAS	7	1	6	0	0	0	0	1	6	0
303 - ENFERMEDADES ISQUEMICAS DEL CORAZON	5	3	2	0	0	0	1	1	3	0
307 - ENFERMEDADES CEREBROVASCULARES	3	2	1	0	0	0	0	0	3	0
309 - OTRAS DE ENFERMEDADES DEL SISTEMA CIRCULATORIO	1	0	1	0	0	0	0	0	1	0
<b>500 - CAUSAS EXTERNAS</b>	<b>4</b>	<b>2</b>	<b>2</b>	<b>0</b>	<b>0</b>	<b>0</b>	<b>3</b>	<b>0</b>	<b>1</b>	<b>0</b>
503 - CAIDAS	1	0	1	0	0	0	0	0	1	0
511 - LESIONES AUTOINFLIGIDAS INTENCIONALMENTE (SUICIDIOS), INCLUSIVE SECUELAS	1	0	1	0	0	0	1	0	0	0
512 - AGRESIONES (HOMICIDIOS), INCLUSIVE SECUELAS	2	2	0	0	0	0	2	0	0	0
<b>600 - TODAS LAS DEMAS CAUSAS</b>	<b>10</b>	<b>3</b>	<b>7</b>	<b>0</b>	<b>0</b>	<b>0</b>	<b>1</b>	<b>1</b>	<b>8</b>	<b>0</b>
601 - DIABETIS MELLITUS	2	0	2	0	0	0	0	0	2	0
604 - ENFERMEDADES DEL SISTEMA NERVIOSO, EXCEPTO MENINGITIS	1	0	1	0	0	0	1	0	0	0
605 - ENFERMEDADES CRONICAS DE LAS VIAS RESPIRATORIAS INFERIORES	3	2	1	0	0	0	0	0	3	0
609 - APENDICITIS, HERNIA DE LA CAVIDAD ABDOMINAL Y OBSTRUCCION INTESTINAL	1	0	1	0	0	0	0	1	0	0
612 - ENFERMEDADES DEL SISTEMA URINARIO	1	0	1	0	0	0	0	0	1	0
616 - RESIDUO	2	1	1	0	0	0	0	0	2	0



**DEFUNCIONES POR GRUPOS DE EDAD Y SEXO, SEGÚN MUNICIPIO DE RESIDENCIA Y GRUPOS DE CAUSAS DE DEFUNCIÓN  
(LISTA DE CAUSAS AGRUPADAS 6/67 CIE-10 DE OPS)  
DEPARTAMENTO DE NARIÑO - AÑO 2017 (Último dato oficial)**

Fuente: DANE - Estadísticas Vitales, Subdirección de Salud Pública, Oficina de Epidemiología

Municipio de Residencia - Grupo de causas de defunción (Lista de causas agrupadas 6/67 CIE-10 de OPS)	TOTAL	Hombres	Mujeres	Menor de 1 año	De 1 a 4 años	De 5 a 14 años	De 15 a 44 años	De 45 a 59 años	De 60 y más	Edad descon- ocida
<b>52696 - Santa Bárbara</b>	<b>13</b>	<b>6</b>	<b>7</b>	<b>1</b>	<b>0</b>	<b>1</b>	<b>3</b>	<b>1</b>	<b>7</b>	<b>0</b>
<b>300 - ENFERMEDADES DEL SISTEMA CIRCULATORIO</b>	<b>5</b>	<b>3</b>	<b>2</b>	<b>0</b>	<b>0</b>	<b>0</b>	<b>1</b>	<b>0</b>	<b>4</b>	<b>0</b>
302 - ENFERMEDADES HIPERTENSIVAS	1	0	1	0	0	0	1	0	0	0
307 - ENFERMEDADES CEREBROVASCULARES	4	3	1	0	0	0	0	0	4	0
<b>400 - CIERTAS AFECCIONES ORIGINADA EN EL PERIODO PERINATAL</b>	<b>1</b>	<b>0</b>	<b>1</b>	<b>1</b>	<b>0</b>	<b>0</b>	<b>0</b>	<b>0</b>	<b>0</b>	<b>0</b>
407 - OTRAS AFECCIONES ORIGINADAS EN EL PERIODO PERINATAL	1	0	1	1	0	0	0	0	0	0
<b>500 - CAUSAS EXTERNAS</b>	<b>3</b>	<b>1</b>	<b>2</b>	<b>0</b>	<b>0</b>	<b>1</b>	<b>1</b>	<b>1</b>	<b>0</b>	<b>0</b>
502 - OTROS ACCIDENTES DE TRANSPORTE Y LOS NO ESPECIFICADOS, INCLUSIVE SECUELAS	1	1	0	0	0	0	0	1	0	0
512 - AGRESIONES (HOMICIDIOS), INCLUSIVE SECUELAS	1	0	1	0	0	0	1	0	0	0
514 - EVENTOS DE INTENCION NO DETERMINADA, INCLUSIVE SECUELAS	1	0	1	0	0	1	0	0	0	0
<b>600 - TODAS LAS DEMAS CAUSAS</b>	<b>3</b>	<b>1</b>	<b>2</b>	<b>0</b>	<b>0</b>	<b>0</b>	<b>1</b>	<b>0</b>	<b>2</b>	<b>0</b>
611 - RESTO DE ENFERMEDADES DEL SISTEMA DIGESTIVO	2	1	1	0	0	0	1	0	1	0
616 - RESIDUO	1	0	1	0	0	0	0	0	1	0
<b>700 - SINTOMAS, SIGNOS Y AFECCIONES MAL DEFINIDAS</b>	<b>1</b>	<b>1</b>	<b>0</b>	<b>0</b>	<b>0</b>	<b>0</b>	<b>0</b>	<b>0</b>	<b>1</b>	<b>0</b>
<b>52699 - Santacruz</b>	<b>48</b>	<b>28</b>	<b>20</b>	<b>1</b>	<b>0</b>	<b>1</b>	<b>6</b>	<b>5</b>	<b>35</b>	<b>0</b>
<b>200 - NEOPLASIAS (TUMORES)</b>	<b>8</b>	<b>4</b>	<b>4</b>	<b>0</b>	<b>0</b>	<b>0</b>	<b>0</b>	<b>1</b>	<b>7</b>	<b>0</b>
201 - T. MALIGNO DEL ESTOMAGO	2	1	1	0	0	0	0	0	2	0
209 - T. MALIGNO DEL UTERO	1	0	1	0	0	0	0	0	1	0
210 - T.MALIGNO DE LA PROSTATA	1	1	0	0	0	0	0	0	1	0
211 - T. MALIGNO DE OTROS ORGANOS GENITOURINARIOS	2	1	1	0	0	0	0	0	2	0
213 - OTROS TUMORES MALIGNOS	2	1	1	0	0	0	0	1	1	0
<b>300 - ENFERMEDADES DEL SISTEMA CIRCULATORIO</b>	<b>11</b>	<b>7</b>	<b>4</b>	<b>0</b>	<b>0</b>	<b>0</b>	<b>0</b>	<b>0</b>	<b>11</b>	<b>0</b>
301 - FIEBRE REUMATICA AGUDA Y ENFERMEDADES CARDIACAS REUMATICAS CRONICAS	1	1	0	0	0	0	0	0	1	0
302 - ENFERMEDADES HIPERTENSIVAS	3	2	1	0	0	0	0	0	3	0
303 - ENFERMEDADES ISQUEMICAS DEL CORAZON	1	1	0	0	0	0	0	0	1	0
307 - ENFERMEDADES CEREBROVASCULARES	6	3	3	0	0	0	0	0	6	0
<b>500 - CAUSAS EXTERNAS</b>	<b>10</b>	<b>10</b>	<b>0</b>	<b>0</b>	<b>0</b>	<b>1</b>	<b>6</b>	<b>2</b>	<b>1</b>	<b>0</b>
501 - ACCIDENTES DE TRANSPORTE TERRESTRE, INCLUSIVE SECUELAS	1	1	0	0	0	0	1	0	0	0
506 - AHOGAMIENTO Y SUMERSION ACCIDENTALES	1	1	0	0	0	0	1	0	0	0
510 - OTROS ACCIDENTES, INCLUSIVE SECUELAS	1	1	0	0	0	0	1	0	0	0
512 - AGRESIONES (HOMICIDIOS), INCLUSIVE SECUELAS	5	5	0	0	0	1	3	1	0	0
514 - EVENTOS DE INTENCION NO DETERMINADA, INCLUSIVE SECUELAS	2	2	0	0	0	0	0	1	1	0
<b>600 - TODAS LAS DEMAS CAUSAS</b>	<b>15</b>	<b>6</b>	<b>9</b>	<b>1</b>	<b>0</b>	<b>0</b>	<b>0</b>	<b>2</b>	<b>12</b>	<b>0</b>
601 - DIABETIS MELLITUS	2	0	2	0	0	0	0	0	2	0
602 - DEFICIENCIAS NUTRICIONALES Y ANEMIAS NUTRICIONALES	3	0	3	0	0	0	0	0	3	0
604 - ENFERMEDADES DEL SISTEMA NERVIOSO, EXCEPTO MENINGITIS	5	3	2	0	0	0	0	1	4	0
609 - APENDICITIS, HERNIA DE LA CAVIDAD ABDOMINAL Y OBSTRUCCION INTESTINAL	1	1	0	0	0	0	0	1	0	0
611 - RESTO DE ENFERMEDADES DEL SISTEMA DIGESTIVO	2	0	2	0	0	0	0	0	2	0
616 - RESIDUO	2	2	0	1	0	0	0	0	1	0
<b>700 - SINTOMAS, SIGNOS Y AFECCIONES MAL DEFINIDAS</b>	<b>4</b>	<b>1</b>	<b>3</b>	<b>0</b>	<b>0</b>	<b>0</b>	<b>0</b>	<b>0</b>	<b>4</b>	<b>0</b>







**DEFUNCIONES POR GRUPOS DE EDAD Y SEXO, SEGÚN MUNICIPIO DE RESIDENCIA Y GRUPOS DE CAUSAS DE DEFUNCIÓN  
(LISTA DE CAUSAS AGRUPADAS 6/67 CIE-10 DE OPS)  
DEPARTAMENTO DE NARIÑO - AÑO 2017 (Último dato oficial)**

Fuente: DANE - Estadísticas Vitales, Subdirección de Salud Pública, Oficina de Epidemiología

Municipio de Residencia - Grupo de causas de defunción (Lista de causas agrupadas 6/67 CIE-10 de OPS)	TOTAL	Hombres	Mujeres	Menor de 1 año	De 1 a 4 años	De 5 a 14 años	De 15 a 44 años	De 45 a 59 años	De 60 y más	Edad descon- ocida
<b>52786 - Taminango</b>	<b>89</b>	<b>55</b>	<b>34</b>	<b>2</b>	<b>0</b>	<b>1</b>	<b>12</b>	<b>8</b>	<b>66</b>	<b>0</b>
307 - ENFERMEDADES CEREBROVASCULARES	4	4	0	0	0	0	0	0	4	0
309 - OTRAS DE ENFERMEDADES DEL SISTEMA CIRCULATORIO	1	1	0	0	0	0	0	0	1	0
<b>400 - CIERTAS AFECCIONES ORIGINADA EN EL PERIODO PERINATAL</b>	<b>1</b>	<b>0</b>	<b>1</b>	<b>1</b>	<b>0</b>	<b>0</b>	<b>0</b>	<b>0</b>	<b>0</b>	<b>0</b>
404 - TRASTORNOS RESPIRATORIOS ESPECIFICOS DEL PERIODO PERINATAL	1	0	1	1	0	0	0	0	0	0
<b>500 - CAUSAS EXTERNAS</b>	<b>13</b>	<b>11</b>	<b>2</b>	<b>0</b>	<b>0</b>	<b>0</b>	<b>8</b>	<b>3</b>	<b>2</b>	<b>0</b>
503 - CAIDAS	3	2	1	0	0	0	1	1	1	0
511 - LESIONES AUTOINFLIGIDAS INTENCIONALMENTE (SUICIDIOS), INCLUSIVE SECUELAS	2	2	0	0	0	0	2	0	0	0
512 - AGRESIONES (HOMICIDIOS), INCLUSIVE SECUELAS	8	7	1	0	0	0	5	2	1	0
<b>600 - TODAS LAS DEMAS CAUSAS</b>	<b>9</b>	<b>4</b>	<b>5</b>	<b>1</b>	<b>0</b>	<b>1</b>	<b>0</b>	<b>2</b>	<b>5</b>	<b>0</b>
601 - DIABETIS MELLITUS	3	1	2	0	0	0	0	2	1	0
604 - ENFERMEDADES DEL SISTEMA NERVIOSO, EXCEPTO MENINGITIS	1	0	1	0	0	1	0	0	0	0
605 - ENFERMEDADES CRONICAS DE LAS VIAS RESPIRATORIAS INFERIORES	2	2	0	0	0	0	0	0	2	0
609 - APENDICITIS, HERNIA DE LA CAVIDAD ABDOMINAL Y OBSTRUCCION INTESTINAL	1	0	1	0	0	0	0	0	1	0
615 - MALFORMACIONES GONGENITAS, DEFORMIDADES Y ANOMALIAS CROMOSOMICAS	1	1	0	1	0	0	0	0	0	0
616 - RESIDUO	1	0	1	0	0	0	0	0	1	0
<b>700 - SINTOMAS, SIGNOS Y AFECCIONES MAL DEFINIDAS</b>	<b>6</b>	<b>1</b>	<b>5</b>	<b>0</b>	<b>0</b>	<b>0</b>	<b>0</b>	<b>0</b>	<b>6</b>	<b>0</b>
<b>52788 - Tangua</b>	<b>63</b>	<b>38</b>	<b>25</b>	<b>3</b>	<b>1</b>	<b>0</b>	<b>5</b>	<b>3</b>	<b>51</b>	<b>0</b>
<b>100 - ENFERMEDADES TRANSMISIBLES</b>	<b>1</b>	<b>1</b>	<b>0</b>	<b>0</b>	<b>0</b>	<b>0</b>	<b>0</b>	<b>0</b>	<b>1</b>	<b>0</b>
109 - INFECCIONES RESPIRATORIAS AGUDAS	1	1	0	0	0	0	0	0	1	0
<b>200 - NEOPLASIAS (TUMORES)</b>	<b>8</b>	<b>5</b>	<b>3</b>	<b>0</b>	<b>0</b>	<b>0</b>	<b>1</b>	<b>2</b>	<b>5</b>	<b>0</b>
201 - T. MALIGNO DEL ESTOMAGO	3	2	1	0	0	0	0	1	2	0
203 - T. MALIGNO DE LOS ORGANOS DIGESTIVOS Y DEL PERITONEO, EXCLUYENDO ESTOMAGO Y COLON	1	1	0	0	0	0	0	0	1	0
204 - T. MALIGNO HIGADO Y VIAS BILIARES	2	1	1	0	0	0	0	1	1	0
213 - OTROS TUMORES MALIGNOS	1	0	1	0	0	0	1	0	0	0
214 - CARCINOMA-IN-SITU, T. BENIGNOS Y DE COMPORTAMIENTO INCIERTO O DESCONOCIDO	1	1	0	0	0	0	0	0	1	0
<b>300 - ENFERMEDADES DEL SISTEMA CIRCULATORIO</b>	<b>40</b>	<b>25</b>	<b>15</b>	<b>0</b>	<b>0</b>	<b>0</b>	<b>0</b>	<b>1</b>	<b>39</b>	<b>0</b>
302 - ENFERMEDADES HIPERTENSIVAS	4	2	2	0	0	0	0	1	3	0
303 - ENFERMEDADES ISQUEMICAS DEL CORAZON	32	19	13	0	0	0	0	0	32	0
307 - ENFERMEDADES CEREBROVASCULARES	4	4	0	0	0	0	0	0	4	0
<b>400 - CIERTAS AFECCIONES ORIGINADA EN EL PERIODO PERINATAL</b>	<b>2</b>	<b>2</b>	<b>0</b>	<b>2</b>	<b>0</b>	<b>0</b>	<b>0</b>	<b>0</b>	<b>0</b>	<b>0</b>
404 - TRASTORNOS RESPIRATORIOS ESPECIFICOS DEL PERIODO PERINATAL	2	2	0	2	0	0	0	0	0	0
<b>500 - CAUSAS EXTERNAS</b>	<b>3</b>	<b>2</b>	<b>1</b>	<b>0</b>	<b>1</b>	<b>0</b>	<b>2</b>	<b>0</b>	<b>0</b>	<b>0</b>
501 - ACCIDENTES DE TRANSPORTE TERRESTRE, INCLUSIVE SECUELAS	3	2	1	0	1	0	2	0	0	0
<b>600 - TODAS LAS DEMAS CAUSAS</b>	<b>9</b>	<b>3</b>	<b>6</b>	<b>1</b>	<b>0</b>	<b>0</b>	<b>2</b>	<b>0</b>	<b>6</b>	<b>0</b>
605 - ENFERMEDADES CRONICAS DE LAS VIAS RESPIRATORIAS INFERIORES	3	2	1	0	0	0	0	0	3	0



**IBS  
2018**



**IBS  
2018**



**IBS  
2018**



**IBS  
2018**



**IBS  
2018**



**IBS  
2018**



**DEFUNCIONES POR GRUPOS DE EDAD Y SEXO, SEGÚN MUNICIPIO DE RESIDENCIA Y GRUPOS DE CAUSAS DE DEFUNCIÓN  
(LISTA DE CAUSAS AGRUPADAS 6/67 CIE-10 DE OPS)  
DEPARTAMENTO DE NARIÑO - AÑO 2017 (Último dato oficial)**

**Fuente: DANE - Estadísticas Vitales, Subdirección de Salud Pública, Oficina de Epidemiología**

Municipio de Residencia - Grupo de causas de defunción (Lista de causas agrupadas 6/67 CIE-10 de OPS)	TOTAL	Hombres	Mujeres	Menor de 1 año	De 1 a 4 años	De 5 a 14 años	De 15 a 44 años	De 45 a 59 años	De 60 y más	Edad descon- ocida
<b>52788 - Tangua</b>	<b>63</b>	<b>38</b>	<b>25</b>	<b>3</b>	<b>1</b>	<b>0</b>	<b>5</b>	<b>3</b>	<b>51</b>	<b>0</b>
609 - APENDICITIS, HERNIA DE LA CAVIDAD ABDOMINAL Y OBSTRUCCION INTESTINAL	1	0	1	0	0	0	0	0	1	0
612 - ENFERMEDADES DEL SISTEMA URINARIO	1	0	1	0	0	0	0	0	1	0
614 - EMBARAZO, PARTO Y PUERPERIO	2	0	2	0	0	0	2	0	0	0
615 - MALFORMACIONES GONGENITAS, DEFORMIDADES Y ANOMALIAS CROMOSOMICAS	1	0	1	1	0	0	0	0	0	0
616 - RESIDUO	1	1	0	0	0	0	0	0	1	0
<b>52835 - San Andres De Tumaco</b>	<b>872</b>	<b>528</b>	<b>344</b>	<b>46</b>	<b>14</b>	<b>12</b>	<b>260</b>	<b>122</b>	<b>418</b>	<b>0</b>
<b>100 - ENFERMEDADES TRANSMISIBLES</b>	<b>69</b>	<b>48</b>	<b>21</b>	<b>7</b>	<b>3</b>	<b>1</b>	<b>18</b>	<b>14</b>	<b>26</b>	<b>0</b>
101 - ENFERMEDADES INFECCIOSAS INTESTINALES	7	4	3	1	1	0	2	1	2	0
102 - TUBERCULOSIS, INCLUSIVE SECUELAS	3	2	1	0	0	0	1	1	1	0
103 - CIERTAS ENFERMEDADES TRANSMITIDAS POR VECTORES Y RABIA	4	3	1	0	0	0	0	1	3	0
104 - CIERTAS ENFERMEDADES PREVENIBLES POR VACUNA	1	0	1	1	0	0	0	0	0	0
106 - SEPTICEMIA	9	5	4	0	0	0	2	4	3	0
108 - ENFERMEDAD POR EL VIH/SIDA	21	19	2	0	0	0	11	6	4	0
109 - INFECCIONES RESPIRATORIAS AGUDAS	22	13	9	5	2	1	2	0	12	0
110 - OTRAS ENFERMEDADES INFECCIOSAS Y PARASITARIAS	2	2	0	0	0	0	0	1	1	0
<b>200 - NEOPLASIAS (TUMORES)</b>	<b>100</b>	<b>50</b>	<b>50</b>	<b>0</b>	<b>0</b>	<b>1</b>	<b>13</b>	<b>17</b>	<b>69</b>	<b>0</b>
201 - T. MALIGNO DEL ESTOMAGO	11	6	5	0	0	0	0	2	9	0
203 - T. MALIGNO DE LOS ORGANOS DIGESTIVOS Y DEL PERITONEO, EXCLUYENDO ESTOMAGO Y COLON	1	0	1	0	0	0	0	0	1	0
204 - T. MALIGNO HIGADO Y VIAS BILIARES	7	2	5	0	0	0	1	1	5	0
205 - T. MALIGNO DEL PANCREAS	8	3	5	0	0	0	0	3	5	0
206 - T. MALIGNO DE LA TRAQUEA , BRONQUIOS Y PULMON	12	6	6	0	0	0	1	0	11	0
207 - T. MALIGNO DE LOS ORGANOS RESPIRATORIOS E INTRATORACICOS, EXCEPTO TRAQUEA, BRONQUIOS Y PULMON	1	1	0	0	0	0	0	0	1	0
208 - T. MALIGNO DE LA MAMA	5	0	5	0	0	0	1	3	1	0
209 - T. MALIGNO DEL UTERO	4	0	4	0	0	0	2	0	2	0
210 - T.MALIGNO DE LA PROSTATA	6	6	0	0	0	0	0	0	6	0
211 - T. MALIGNO DE OTROS ORGANOS GENITOURINARIOS	2	1	1	0	0	0	0	1	1	0
212 - T. MALIGNO DEL TEJIDO LINFATICO, DE LOS ORGANOS HEMATOPOYETICOS Y DE TEJIDOS AFINES	17	14	3	0	0	1	5	3	8	0
213 - OTROS TUMORES MALIGNOS	17	6	11	0	0	0	1	2	14	0
214 - CARCINOMA-IN-SITU, T. BENIGNOS Y DE COMPORTAMIENTO INCIERTO O DESCONOCIDO	9	5	4	0	0	0	2	2	5	0
<b>300 - ENFERMEDADES DEL SISTEMA CIRCULATORIO</b>	<b>225</b>	<b>93</b>	<b>132</b>	<b>0</b>	<b>2</b>	<b>0</b>	<b>8</b>	<b>27</b>	<b>188</b>	<b>0</b>
302 - ENFERMEDADES HIPERTENSIVAS	49	20	29	0	0	0	1	5	43	0
303 - ENFERMEDADES ISQUEMICAS DEL CORAZON	80	35	45	0	0	0	1	11	68	0
304 - ENF. CARDIOPULMONAR, DE LA CIRCULACION PULMONAR Y OTRAS FORMAS DE ENF. DEL CORAZON	8	4	4	0	0	0	2	1	5	0
306 - INSUFICIENCIA CARDIACA	13	3	10	0	0	0	0	2	11	0
307 - ENFERMEDADES CEREBROVASCULARES	70	27	43	0	2	0	4	8	56	0
308 - ATROSCLEROSIS	1	1	0	0	0	0	0	0	1	0
309 - OTRAS DE ENFERMEDADES DEL SISTEMA CIRCULATORIO	4	3	1	0	0	0	0	0	4	0



**DEFUNCIONES POR GRUPOS DE EDAD Y SEXO, SEGÚN MUNICIPIO DE RESIDENCIA Y GRUPOS DE CAUSAS DE DEFUNCIÓN  
(LISTA DE CAUSAS AGRUPADAS 6/67 CIE-10 DE OPS)  
DEPARTAMENTO DE NARIÑO - AÑO 2017 (Último dato oficial)**

Fuente: DANE - Estadísticas Vitales, Subdirección de Salud Pública, Oficina de Epidemiología

Municipio de Residencia - Grupo de causas de defunción (Lista de causas agrupadas 6/67 CIE-10 de OPS)	TOTAL	Hombres	Mujeres	Menor de 1 año	De 1 a 4 años	De 5 a 14 años	De 15 a 44 años	De 45 a 59 años	De 60 y más	Edad descon- ocida
<b>52835 - San Andres De Tumaco</b>	<b>872</b>	<b>528</b>	<b>344</b>	<b>46</b>	<b>14</b>	<b>12</b>	<b>260</b>	<b>122</b>	<b>418</b>	<b>0</b>
<b>400 - CIERTAS AFECCIONES ORIGINADA EN EL PERIODO PERINATAL</b>	<b>28</b>	<b>18</b>	<b>10</b>	<b>28</b>	<b>0</b>	<b>0</b>	<b>0</b>	<b>0</b>	<b>0</b>	<b>0</b>
401 - FETO Y RECIEN NACIDO AFECTADOS POR CIERTAS AFECCIONES MATERNAS	1	1	0	1	0	0	0	0	0	0
402 - FETO Y RECIEN NACIDO AFECTADOS POR COMPLICACIONES OBSTETRICAS Y TRAUMATISMOS DEL NACIMIENTO	3	1	2	3	0	0	0	0	0	0
403 - RETARDO DEL CRECIMIENTO FETAL, DESNUTRICION FETAL, BAJO PESO AL NACER Y GESTACION CORTA	1	1	0	1	0	0	0	0	0	0
404 - TRASTORNOS RESPIRATORIOS ESPECIFICOS DEL PERIODO PERINATAL	13	8	5	13	0	0	0	0	0	0
405 - SEPSIS BACTERIANA DEL RECIEN NACIDO	4	2	2	4	0	0	0	0	0	0
407 - OTRAS AFECCIONES ORIGINADAS EN EL PERIODO PERINATAL	6	5	1	6	0	0	0	0	0	0
<b>500 - CAUSAS EXTERNAS</b>	<b>261</b>	<b>233</b>	<b>28</b>	<b>1</b>	<b>7</b>	<b>3</b>	<b>198</b>	<b>37</b>	<b>15</b>	<b>0</b>
501 - ACCIDENTES DE TRANSPORTE TERRESTRE, INCLUSIVE SECUELAS	47	39	8	1	3	0	26	11	6	0
502 - OTROS ACCIDENTES DE TRANSPORTE Y LOS NO ESPECIFICADOS, INCLUSIVE SECUELAS	3	2	1	0	0	0	2	1	0	0
503 - CAIDAS	5	4	1	0	0	0	1	1	3	0
505 - ACCIDENTES CAUSADOS POR DISPARO DE ARMAS DE FUEGO	1	1	0	0	0	0	1	0	0	0
506 - AHOGAMIENTO Y SUMERSION ACCIDENTALES	14	12	2	0	4	2	5	2	1	0
507 - EXPOSICION AL HUMO, FUEGO Y LLAMAS	1	0	1	0	0	1	0	0	0	0
508 - ENVENENAMIENTO ACCIDENTAL POR, Y EXPOSICION A SUSTANCIAS NOCIVAS	1	0	1	0	0	0	0	1	0	0
509 - COMPLICACIONES DE LA ATENCION MEDICA Y QUIRURGICA, INCLUSIVE SECUELAS	1	1	0	0	0	0	0	0	1	0
510 - OTROS ACCIDENTES, INCLUSIVE SECUELAS	6	5	1	0	0	0	4	2	0	0
511 - LESIONES AUTOINFLIGIDAS INTENCIONALMENTE (SUICIDIOS), INCLUSIVE SECUELAS	6	4	2	0	0	0	6	0	0	0
512 - AGRESIONES (HOMICIDIOS), INCLUSIVE SECUELAS	169	160	9	0	0	0	150	17	2	0
513 - INTERVENCION LEGAL Y OPERACIONES DE GUERRA, INCLUSIVE SECUELAS	1	1	0	0	0	0	1	0	0	0
514 - EVENTOS DE INTENCION NO DETERMINADA, INCLUSIVE SECUELAS	6	4	2	0	0	0	2	2	2	0
<b>600 - TODAS LAS DEMAS CAUSAS</b>	<b>161</b>	<b>74</b>	<b>87</b>	<b>10</b>	<b>1</b>	<b>5</b>	<b>19</b>	<b>25</b>	<b>101</b>	<b>0</b>
601 - DIABETIS MELLITUS	31	15	16	0	0	0	1	7	23	0
602 - DEFICIENCIAS NUTRICIONALES Y ANEMINAS NUTRICIONALES	6	3	3	1	0	0	0	1	4	0
603 - TRASTORNOS MENTALES Y DEL COMPORTAMIENTO	3	0	3	0	0	0	0	0	3	0
604 - ENFERMEDADES DEL SISTEMA NERVIOSO, EXCEPTO MENINGITIS	5	3	2	0	0	0	1	2	2	0
605 - ENFERMEDADES CRONICAS DE LAS VIAS RESPIRATORIAS INFERIORES	26	12	14	0	0	0	1	2	23	0
606 - OTRAS ENF. DE LAS VIAS RESPIRATORIAS SUPERIORES	1	0	1	0	0	0	1	0	0	0
608 - OTRAS ENFERMEDADES RESPIRATORIAS	13	4	9	2	0	0	2	2	7	0
609 - APENDICITIS, HERNIA DE LA CAVIDAD ABDOMINAL Y OBSTRUCCION INTESTINAL	7	5	2	1	1	0	0	1	4	0
610 - CIERTAS ENFERMEDADES CRONICAS DEL HIGADO Y CIRROSIS	7	3	4	0	0	0	1	3	3	0
611 - RESTO DE ENFERMEDADES DEL SISTEMA DIGESTIVO	18	10	8	0	0	1	1	3	13	0
612 - ENFERMEDADES DEL SISTEMA URINARIO	10	5	5	1	0	1	0	0	8	0
613 - HIPERPLASIA DE LA PROSTATA	1	1	0	0	0	0	0	0	1	0
614 - EMBARAZO, PARTO Y PUERPERIO	6	0	6	0	0	0	6	0	0	0
615 - MALFORMACIONES GONGENITAS, DEFORMIDADES Y ANOMALIAS CROMOSOMICAS	7	4	3	4	0	2	1	0	0	0



**DEFUNCIONES POR GRUPOS DE EDAD Y SEXO, SEGÚN MUNICIPIO DE RESIDENCIA Y GRUPOS DE CAUSAS DE DEFUNCIÓN  
(LISTA DE CAUSAS AGRUPADAS 6/67 CIE-10 DE OPS)  
DEPARTAMENTO DE NARIÑO - AÑO 2017 (Último dato oficial)**

Fuente: DANE - Estadísticas Vitales, Subdirección de Salud Pública, Oficina de Epidemiología

Municipio de Residencia - Grupo de causas de defunción (Lista de causas agrupadas 6/67 CIE-10 de OPS)	TOTAL	Hombres	Mujeres	Menor de 1 año	De 1 a 4 años	De 5 a 14 años	De 15 a 44 años	De 45 a 59 años	De 60 y más	Edad descon- ocida
<b>52835 - San Andres De Tumaco</b>	<b>872</b>	<b>528</b>	<b>344</b>	<b>46</b>	<b>14</b>	<b>12</b>	<b>260</b>	<b>122</b>	<b>418</b>	<b>0</b>
616 - RESIDUO	20	9	11	1	0	1	4	4	10	0
<b>700 - SINTOMAS, SIGNOS Y AFECCIONES MAL DEFINIDAS</b>	<b>28</b>	<b>12</b>	<b>16</b>	<b>0</b>	<b>1</b>	<b>2</b>	<b>4</b>	<b>2</b>	<b>19</b>	<b>0</b>
<b>52838 - Túquerres</b>	<b>217</b>	<b>110</b>	<b>107</b>	<b>2</b>	<b>1</b>	<b>3</b>	<b>18</b>	<b>26</b>	<b>167</b>	<b>0</b>
<b>100 - ENFERMEDADES TRANSMISIBLES</b>	<b>11</b>	<b>6</b>	<b>5</b>	<b>0</b>	<b>1</b>	<b>0</b>	<b>2</b>	<b>2</b>	<b>6</b>	<b>0</b>
108 - ENFERMEDAD POR EL VIH/SIDA	2	1	1	0	0	0	0	2	0	0
109 - INFECCIONES RESPIRATORIAS AGUDAS	9	5	4	0	1	0	2	0	6	0
<b>200 - NEOPLASIAS (TUMORES)</b>	<b>33</b>	<b>16</b>	<b>17</b>	<b>0</b>	<b>0</b>	<b>0</b>	<b>0</b>	<b>5</b>	<b>28</b>	<b>0</b>
201 - T. MALIGNO DEL ESTOMAGO	9	4	5	0	0	0	0	2	7	0
202 - T. MALIGNO DEL COLON	3	1	2	0	0	0	0	0	3	0
203 - T. MALIGNO DE LOS ORGANOS DIGESTIVOS Y DEL PERITONEO, EXCLUYENDO ESTOMAGO Y COLON	1	1	0	0	0	0	0	0	1	0
204 - T. MALIGNO HIGADO Y VIAS BILIARES	3	2	1	0	0	0	0	0	3	0
205 - T. MALIGNO DEL PANCREAS	3	2	1	0	0	0	0	0	3	0
206 - T. MALIGNO DE LA TRAQUEA , BRONQUIOS Y PULMON	1	1	0	0	0	0	0	0	1	0
209 - T. MALIGNO DEL UTERO	5	0	5	0	0	0	0	0	5	0
212 - T. MALIGNO DEL TEJIDO LINFATICO, DE LOS ORGANOS HEMATOPOYETICOS Y DE TEJIDOS AFINES	2	1	1	0	0	0	0	1	1	0
213 - OTROS TUMORES MALIGNOS	4	3	1	0	0	0	0	1	3	0
214 - CARCINOMA-IN-SITU, T. BENIGNOS Y DE COMPORTAMIENTO INCIERTO O DESCONOCIDO	2	1	1	0	0	0	0	1	1	0
<b>300 - ENFERMEDADES DEL SISTEMA CIRCULATORIO</b>	<b>87</b>	<b>38</b>	<b>49</b>	<b>0</b>	<b>0</b>	<b>0</b>	<b>1</b>	<b>9</b>	<b>77</b>	<b>0</b>
302 - ENFERMEDADES HIPERTENSIVAS	11	4	7	0	0	0	0	2	9	0
303 - ENFERMEDADES ISQUEMICAS DEL CORAZON	53	21	32	0	0	0	1	4	48	0
304 - ENF. CARDIOPULMONAR, DE LA CIRCULACION PULMONAR Y OTRAS FORMAS DE ENF. DEL CORAZON	2	1	1	0	0	0	0	0	2	0
307 - ENFERMEDADES CEREBROVASCULARES	18	9	9	0	0	0	0	3	15	0
308 - ATROSCLEROSIS	1	1	0	0	0	0	0	0	1	0
309 - OTRAS DE ENFERMEDADES DEL SISTEMA CIRCULATORIO	2	2	0	0	0	0	0	0	2	0
<b>400 - CIERTAS AFECCIONES ORIGINADA EN EL PERIODO PERINATAL</b>	<b>1</b>	<b>0</b>	<b>1</b>	<b>1</b>	<b>0</b>	<b>0</b>	<b>0</b>	<b>0</b>	<b>0</b>	<b>0</b>
404 - TRASTORNOS RESPIRATORIOS ESPECIFICOS DEL PERIODO PERINATAL	1	0	1	1	0	0	0	0	0	0
<b>500 - CAUSAS EXTERNAS</b>	<b>23</b>	<b>21</b>	<b>2</b>	<b>0</b>	<b>0</b>	<b>0</b>	<b>11</b>	<b>6</b>	<b>6</b>	<b>0</b>
501 - ACCIDENTES DE TRANSPORTE TERRESTRE, INCLUSIVE SECUELAS	11	11	0	0	0	0	6	3	2	0
503 - CAIDAS	1	1	0	0	0	0	0	0	1	0
510 - OTROS ACCIDENTES, INCLUSIVE SECUELAS	3	3	0	0	0	0	0	2	1	0
511 - LESIONES AUTOINFLIGIDAS INTENCIONALMENTE (SUICIDIOS), INCLUSIVE SECUELAS	3	2	1	0	0	0	1	1	1	0
512 - AGRESIONES (HOMICIDIOS), INCLUSIVE SECUELAS	5	4	1	0	0	0	4	0	1	0
<b>600 - TODAS LAS DEMAS CAUSAS</b>	<b>60</b>	<b>28</b>	<b>32</b>	<b>1</b>	<b>0</b>	<b>3</b>	<b>4</b>	<b>4</b>	<b>48</b>	<b>0</b>
601 - DIABETIS MELLITUS	11	3	8	0	0	0	0	0	11	0
602 - DEFICIENCIAS NUTRICIONALES Y ANEMINAS NUTRICIONALES	2	1	1	0	0	0	0	0	2	0
604 - ENFERMEDADES DEL SISTEMA NERVIOSO, EXCEPTO MENINGITIS	8	3	5	0	0	2	3	0	3	0
605 - ENFERMEDADES CRONICAS DE LAS VIAS RESPIRATORIAS INFERIORES	19	10	9	0	0	0	0	2	17	0
608 - OTRAS ENFERMEDADES RESPIRATORIAS	3	1	2	0	0	1	0	0	2	0
610 - CIERTAS ENFERMEDADES CRONICAS DEL HIGADO Y CIRROSIS	2	1	1	0	0	0	0	0	2	0

IBS  
2018IBS  
2018IBS  
2018IBS  
2018IBS  
2018IBS  
2018

**DEFUNCIONES POR GRUPOS DE EDAD Y SEXO, SEGÚN MUNICIPIO DE RESIDENCIA Y GRUPOS DE CAUSAS DE DEFUNCIÓN  
(LISTA DE CAUSAS AGRUPADAS 6/67 CIE-10 DE OPS)  
DEPARTAMENTO DE NARIÑO - AÑO 2017 (Último dato oficial)**

Fuente: DANE - Estadísticas Vitales, Subdirección de Salud Pública, Oficina de Epidemiología

Municipio de Residencia - Grupo de causas de defunción (Lista de causas agrupadas 6/67 CIE-10 de OPS)	TOTAL	Hombres	Mujeres	Menor de 1 año	De 1 a 4 años	De 5 a 14 años	De 15 a 44 años	De 45 a 59 años	De 60 y más	Edad descon- ocida
<b>52838 - Túquerres</b>	<b>217</b>	<b>110</b>	<b>107</b>	<b>2</b>	<b>1</b>	<b>3</b>	<b>18</b>	<b>26</b>	<b>167</b>	<b>0</b>
611 - RESTO DE ENFERMEDADES DEL SISTEMA DIGESTIVO	9	5	4	0	0	0	1	1	7	0
615 - MALFORMACIONES GONGENITAS, DEFORMIDADES Y ANOMALIAS CROMOSOMICAS	1	1	0	1	0	0	0	0	0	0
616 - RESIDUO	5	3	2	0	0	0	0	1	4	0
<b>700 - SINTOMAS, SIGNOS Y AFECCIONES MAL DEFINIDAS</b>	<b>2</b>	<b>1</b>	<b>1</b>	<b>0</b>	<b>0</b>	<b>0</b>	<b>0</b>	<b>0</b>	<b>2</b>	<b>0</b>
<b>52885 - Yacuanquer</b>	<b>55</b>	<b>34</b>	<b>21</b>	<b>0</b>	<b>0</b>	<b>1</b>	<b>5</b>	<b>8</b>	<b>41</b>	<b>0</b>
<b>100 - ENFERMEDADES TRANSMISIBLES</b>	<b>3</b>	<b>1</b>	<b>2</b>	<b>0</b>	<b>0</b>	<b>0</b>	<b>0</b>	<b>0</b>	<b>3</b>	<b>0</b>
109 - INFECCIONES RESPIRATORIAS AGUDAS	1	0	1	0	0	0	0	0	1	0
110 - OTRAS ENFERMEDADES INFECCIOSAS Y PARASITARIAS	2	1	1	0	0	0	0	0	2	0
<b>200 - NEOPLASIAS (TUMORES)</b>	<b>10</b>	<b>7</b>	<b>3</b>	<b>0</b>	<b>0</b>	<b>1</b>	<b>1</b>	<b>3</b>	<b>5</b>	<b>0</b>
201 - T. MALIGNO DEL ESTOMAGO	3	3	0	0	0	1	0	0	2	0
204 - T. MALIGNO HIGADO Y VIAS BILIARES	2	1	1	0	0	0	0	0	2	0
208 - T. MALIGNO DE LA MAMA	1	0	1	0	0	0	1	0	0	0
209 - T. MALIGNO DEL UTERO	1	0	1	0	0	0	0	1	0	0
210 - T.MALIGNO DE LA PROSTATA	1	1	0	0	0	0	0	0	1	0
212 - T. MALIGNO DEL TEJIDO LINFATICO, DE LOS ORGANOS HEMATOPOYETICOS Y DE TEJIDOS AFINES	1	1	0	0	0	0	0	1	0	0
213 - OTROS TUMORES MALIGNOS	1	1	0	0	0	0	0	1	0	0
<b>300 - ENFERMEDADES DEL SISTEMA CIRCULATORIO</b>	<b>17</b>	<b>12</b>	<b>5</b>	<b>0</b>	<b>0</b>	<b>0</b>	<b>1</b>	<b>1</b>	<b>15</b>	<b>0</b>
302 - ENFERMEDADES HIPERTENSIVAS	2	1	1	0	0	0	1	0	1	0
303 - ENFERMEDADES ISQUEMICAS DEL CORAZON	9	6	3	0	0	0	0	0	9	0
304 - ENF. CARDIOPULMONAR, DE LA CIRCULACION PULMONAR Y OTRAS FORMAS DE ENF. DEL CORAZON	1	1	0	0	0	0	0	0	1	0
307 - ENFERMEDADES CEREBROVASCULARES	4	3	1	0	0	0	0	1	3	0
309 - OTRAS DE ENFERMEDADES DEL SISTEMA CIRCULATORIO	1	1	0	0	0	0	0	0	1	0
<b>500 - CAUSAS EXTERNAS</b>	<b>5</b>	<b>4</b>	<b>1</b>	<b>0</b>	<b>0</b>	<b>0</b>	<b>3</b>	<b>2</b>	<b>0</b>	<b>0</b>
501 - ACCIDENTES DE TRANSPORTE TERRESTRE, INCLUSIVE SECUELAS	1	1	0	0	0	0	1	0	0	0
508 - ENVENENAMIENTO ACCIDENTAL POR, Y EXPOSICION A SUSTANCIAS NOCIVAS	1	1	0	0	0	0	1	0	0	0
510 - OTROS ACCIDENTES, INCLUSIVE SECUELAS	1	1	0	0	0	0	1	0	0	0
512 - AGRESIONES (HOMICIDIOS), INCLUSIVE SECUELAS	2	1	1	0	0	0	0	2	0	0
<b>600 - TODAS LAS DEMAS CAUSAS</b>	<b>14</b>	<b>7</b>	<b>7</b>	<b>0</b>	<b>0</b>	<b>0</b>	<b>0</b>	<b>1</b>	<b>13</b>	<b>0</b>
604 - ENFERMEDADES DEL SISTEMA NERVIOSO, EXCEPTO MENINGITIS	1	0	1	0	0	0	0	0	1	0
605 - ENFERMEDADES CRONICAS DE LAS VIAS RESPIRATORIAS INFERIORES	2	1	1	0	0	0	0	0	2	0
608 - OTRAS ENFERMEDADES RESPIRATORIAS	2	2	0	0	0	0	0	0	2	0
611 - RESTO DE ENFERMEDADES DEL SISTEMA DIGESTIVO	5	0	5	0	0	0	0	1	4	0
612 - ENFERMEDADES DEL SISTEMA URINARIO	3	3	0	0	0	0	0	0	3	0
616 - RESIDUO	1	1	0	0	0	0	0	0	1	0
<b>700 - SINTOMAS, SIGNOS Y AFECCIONES MAL DEFINIDAS</b>	<b>6</b>	<b>3</b>	<b>3</b>	<b>0</b>	<b>0</b>	<b>0</b>	<b>0</b>	<b>1</b>	<b>5</b>	<b>0</b>
<b>52999 - Sin Informacion - Nariño</b>	<b>1</b>	<b>1</b>	<b>0</b>	<b>0</b>	<b>0</b>	<b>0</b>	<b>1</b>	<b>0</b>	<b>0</b>	<b>0</b>
500 - CAUSAS EXTERNAS	1	1	0	0	0	0	1	0	0	0
501 - ACCIDENTES DE TRANSPORTE TERRESTRE, INCLUSIVE SECUELAS	1	1	0	0	0	0	1	0	0	0



**DEFUNCIONES POR GRUPOS DE EDAD Y SEXO, SEGUN MUNICIPIO Y AREA DE RESIDENCIA  
DEPARTAMENTO DE NARIÑO 2017 (Ultimo dato oficial)**

Fuente: DANE - Estadísticas Vitales, Subdirección de Salud Pública, Oficina de Epidemiología

Código	#	Región	Municipios	TOTAL	Total		Grupos de Edad										
					Hombres	Mujeres	Menor de 1 año	De 1 año	De 2 a 4 años	De 5 a 9 años	De 10 a 14 años	De 15 a 19 años	De 20 a 24 años	De 25 a 29 años	De 30 a 34 años	De 35 a 39 años	De 40 a 44 años
52001	1	CEN	Pasto	1.973	995	978	36	3	3	11	11	25	40	48	41	52	38
52019	2	RIO	Albán	49	24	25	0	0	0	1	1	0	0	0	0	1	1
52022	3	EXP	Aldana	33	21	12	0	0	0	0	0	1	1	0	1	1	1
52036	4	OCC	Ancuyá	54	25	29	0	0	0	0	0	0	0	1	0	0	2
52051	5	JUA	Arboleda	42	22	20	0	0	1	0	0	0	1	0	0	2	1
52079	6	TEL	Barbacoas	86	52	34	8	1	1	2	2	4	6	4	8	5	4
52083	7	RIO	Belén	31	18	13	0	1	0	0	0	1	0	0	0	0	0
52110	8	JUA	Buesaco	122	68	54	3	0	0	1	0	3	5	1	3	2	0
52694	9	JUA	Cartago	37	14	23	0	0	1	0	0	1	0	1	0	1	3
52240	10	CEN	Chachagüí	54	23	31	0	0	1	0	0	0	0	1	1	0	1
52203	11	RIO	Colón Genova	52	26	26	0	0	1	0	0	1	0	0	0	1	0
52207	12	OCC	Consacá	67	37	30	0	1	0	0	2	0	1	1	0	2	1
52210	13	EXP	Contadero	36	20	16	0	0	0	0	0	3	0	0	0	1	1
52215	14	EXP	Córdoba	83	44	39	0	1	1	2	1	1	2	1	0	2	0
52224	15	EXP	Cuaspué	49	22	27	1	0	1	0	0	0	2	0	1	0	0
52227	16	EXP	Cumbal	123	71	52	6	0	0	1	1	3	1	3	2	2	2
52233	17	COR	Cumbitara	24	12	12	0	0	0	0	0	0	0	0	1	1	1
52250	18	SAN	El Charco	22	11	11	2	0	0	0	0	1	1	1	2	0	1
52254	19	GUA	El Peñol	48	31	17	1	0	0	1	0	1	2	0	0	3	1
52256	20	COR	El Rosario	35	22	13	1	0	0	0	1	1	0	2	1	1	3
52258	21	RIO	El Tablón de Gómez	48	22	26	3	0	0	1	0	1	3	0	1	1	1
52260	22	GUA	El Tambo	71	36	35	1	1	0	0	0	0	0	5	0	1	1
52520	23	PAS	Francisco Pizarro	21	16	5	2	0	0	0	0	0	2	2	3	1	0
52287	24	EXP	Funes	42	22	20	0	0	0	0	1	0	1	1	1	1	1
52317	25	EXP	Guachucal	87	47	40	1	0	0	0	0	1	3	1	4	3	0
52320	26	SAB	Guaitarilla	74	44	30	2	0	0	0	0	1	0	4	0	2	2
52323	27	EXP	Gualmatán	37	17	20	0	0	0	0	0	0	0	0	0	1	1
52352	28	EXP	Iles	36	21	15	0	0	0	1	0	1	0	2	2	0	1
52354	29	SAB	Imués	43	22	21	1	0	0	0	1	1	1	0	1	3	1
52356	30	EXP	Ipiales	531	249	282	10	2	1	2	2	5	9	9	12	15	13
52378	31	RIO	La Cruz	105	44	61	4	0	0	0	1	0	0	0	4	1	0
52381	32	CEN	La Florida	64	24	40	2	0	0	0	0	0	1	0	3	2	0
52385	33	GUA	La Llanada	26	13	13	0	0	0	0	0	1	0	1	2	0	0
52390	34	SAN	La Tola	3	1	2	1	0	0	1	0	0	0	0	0	0	0
52399	35	JUA	La Unión	155	75	80	4	1	0	0	1	2	1	1	3	4	2
52405	36	COR	Leiva	31	17	14	1	0	0	0	2	1	1	4	2	0	1
52411	37	OCC	Linares	64	35	29	3	0	0	0	0	1	0	1	1	1	1
52418	38	GUA	Los Andes	44	29	15	1	0	0	0	1	1	1	1	0	1	2
52427	39	TEL	Magüi Payán	10	8	2	0	0	0	1	0	1	0	2	1	1	0
52435	40	PIE	Mallama	51	27	24	0	0	0	0	1	1	1	2	0	0	0
52473	41	SAN	Mosquera	15	11	4	1	0	0	0	0	0	0	1	2	0	1
52480	42	CEN	Nariño	39	20	19	0	0	0	0	0	0	0	1	0	1	1
52490	43	SAN	Olaya Herrera	44	32	12	5	1	0	0	1	3	3	6	5	4	1
52506	44	SAB	Ospina	30	18	12	2	0	0	0	0	0	1	0	0	0	0
52540	45	COR	Policarpa	58	44	14	3	1	0	1	0	5	6	7	4	6	4
52560	46	EXP	Potosí	57	29	28	1	0	0	0	0	0	0	2	1	0	0
52565	47	ABA	Providencia	25	16	9	0	0	0	0	0	0	0	0	2	1	1
52573	48	EXP	Puerres	47	26	21	2	0	0	1	0	1	0	0	0	1	0
52585	49	EXP	Pupiales	100	58	42	0	0	0	0	0	2	1	1	1	3	1
52612	50	PIE	Ricaurte	49	31	18	1	0	1	1	0	2	2	3	1	4	3
52621	51	TEL	Roberto Payán	19	12	7	4	0	0	0	1	0	0	0	2	3	0
52678	52	ABA	Samaniego	118	61	57	3	0	0	1	1	1	6	5	3	2	6
52685	53	RIO	San Bernardo	37	29	8	0	0	0	0	0	0	0	0	0	3	1
52687	54	JUA	San Lorenzo	86	47	39	2	0	0	0	0	1	2	1	1	2	2
52693	55	RIO	San Pablo	97	49	47	2	0	0	0	0	1	1	0	2	1	2
52683	56	OCC	Sandoná	127	56	71	0	0	0	0	0	0	2	3	0	2	3
52696	57	SAN	Santa Bárbara	13	6	7	1	0	0	1	0	0	2	0	0	1	0
52699	58	ABA	Santacruz	48	28	20	1	0	0	1	0	0	2	1	1	2	0
52720	59	SAB	Sapuyes	36	24	12	0	0	0	0	0	1	1	0	0	0	1
52786	60	COR	Taminango	89	55	34	2	0	0	0	1	1	2	2	3	3	1
52788	61	CEN	Tangua	63	38	25	3	0	1	0	0	2	0	0	1	2	0
52835	62	PAS	Tumaco	872	528	344	46	7	7	6	6	33	64	52	49	33	29
52838	63	SAB	Túquerres	217	110	107	2	1	0	3	0	1	5	3	2	4	3
52885	64	CEN	Yacuanquer	55	34	21	0	0	0	0	1	1	0	1	2	1	0
			Sin Información	1	1	0	0	0	0	0	0	0	1	0	0	0	0
			<b>TOTAL DEPARTAMENTO</b>	<b>6905</b>	<b>3690</b>	<b>3214</b>	<b>175</b>	<b>21</b>	<b>20</b>	<b>40</b>	<b>40</b>	<b>116</b>	<b>188</b>	<b>189</b>	<b>183</b>	<b>195</b>	<b>148</b>



IBS  
2018IBS  
2018IBS  
2018IBS  
2018IBS  
2018IBS  
2018

**DEFUNCIONES POR GRUPOS DE EDAD Y SEXO, SEGUN MUNICIPIO Y AREA DE RESIDENCIA  
DEPARTAMENTO DE NARIÑO 2017 (Último dato oficial)**  
Fuente: DANE - Estadísticas Vitales, Subdirección de Salud Pública, Oficina de Epidemiología

Código	#	Región	Municipios	Grupos de Edad												
				De 45 a 49 años	De 50 a 54 años	De 55 a 59 años	De 60 a 64 años	De 65 a 69 años	De 70 a 74 años	De 75 a 79 años	De 80 a 84 años	De 85 a 89 años	De 90 a 94 años	De 95 a 99 años	De 100 años y más	Edad desconocida
52001	1	CEN	Pasto	48	77	104	130	128	187	238	269	245	173	57	9	0
52019	2	RIO	Albán	1	1	1	5	7	5	1	9	7	4	3	1	0
52022	3	EXP	Aldana	2	0	1	2	2	2	3	8	6	2	0	0	0
52036	4	OCC	Ancuyá	2	0	0	0	4	6	9	8	9	9	3	1	0
52051	5	JUA	Arboleda	0	2	5	2	1	6	4	8	5	2	1	1	0
52079	6	TEL	Barbacoas	6	6	6	3	4	5	3	3	2	1	2	0	0
52083	7	RIO	Belén	0	1	3	2	5	3	6	2	4	3	0	0	0
52110	8	JUA	Buesaco	2	1	5	7	11	11	13	21	19	9	4	1	0
52694	9	JUA	Cartago	1	2	1	1	3	1	5	2	10	4	0	0	0
52240	10	CEN	Chachagüí	2	2	3	2	5	7	9	2	11	4	3	0	0
52203	11	RIO	Colón Genova	0	2	1	0	5	5	7	14	6	8	1	0	0
52207	12	OCC	Consacá	1	1	2	4	3	5	7	12	10	10	4	0	0
52210	13	EXP	Contadero	0	2	1	0	1	2	1	7	10	6	1	0	0
52215	14	EXP	Córdoba	1	4	0	4	5	12	4	17	13	8	4	0	0
52224	15	EXP	Cuaspué	0	1	1	2	1	3	5	10	15	4	2	0	0
52227	16	EXP	Cumbal	3	4	6	7	6	6	18	21	20	7	4	1	0
52233	17	COR	Cumbitara	0	0	2	2	2	0	5	4	5	0	1	0	0
52250	18	SAN	El Charco	2	0	3	0	2	3	0	3	1	0	0	0	0
52254	19	GUA	El Peñol	3	1	2	3	2	1	8	6	6	7	0	0	0
52256	20	COR	El Rosario	1	2	3	2	1	6	5	2	3	0	0	0	0
52258	21	RIO	El Tablón de Gómez	1	2	1	3	5	2	4	5	8	5	1	0	0
52260	22	GUA	El Tambo	2	1	1	2	3	6	14	11	9	6	5	2	0
52520	23	PAS	Francisco Pizarro	1	1	0	0	0	3	2	3	1	0	0	0	0
52287	24	EXP	Funes	0	0	1	1	5	3	2	10	7	6	1	0	0
52317	25	EXP	Guachucal	3	3	2	2	4	4	10	16	19	8	2	1	0
52320	26	SAB	Guaitarilla	2	2	4	4	2	7	14	13	8	6	1	0	0
52323	27	EXP	Gualmatán	1	1	1	3	4	5	2	6	7	5	0	0	0
52352	28	EXP	Illes	1	0	0	3	4	4	2	5	4	5	1	0	0
52354	29	SAB	Imués	0	0	2	2	1	3	3	8	7	5	3	0	0
52356	30	EXP	Ipiales	19	19	18	32	35	41	62	74	80	52	16	3	0
52378	31	RIO	La Cruz	1	1	1	9	10	12	15	17	17	9	3	0	0
52381	32	CEN	La Florida	0	1	2	4	2	7	9	8	9	6	7	1	0
52385	33	GUA	La Llanada	0	0	2	2	3	4	3	2	3	1	2	0	0
52390	34	SAN	La Tola	0	1	0	0	0	0	0	0	0	0	0	0	0
52399	35	JUA	La Unión	6	6	7	9	11	11	13	18	33	14	7	1	0
52405	36	COR	Leiva	2	1	2	1	1	3	1	1	2	3	2	0	0
52411	37	OCC	Linares	3	1	4	2	4	7	9	9	11	3	2	1	0
52418	38	GUA	Los Andes	2	3	1	2	2	3	5	5	7	1	2	3	0
52427	39	TEL	Magüí Payán	1	1	0	0	0	0	1	0	1	0	0	0	0
52435	40	PIE	Mallama	1	1	4	5	2	4	7	5	7	6	3	1	0
52473	41	SAN	Mosquera	0	1	0	2	2	2	1	1	1	0	0	0	0
52480	42	CEN	Nariño	1	1	1	3	2	5	4	6	10	2	1	0	0
52490	43	CEN	Olaya Herrera	3	3	2	2	1	1	0	1	2	0	0	0	0
52506	44	SAB	Ospina	0	0	2	3	1	4	5	6	5	1	0	0	0
52540	45	COR	Policarpa	1	1	1	2	1	3	2	5	2	2	1	0	0
52560	46	EXP	Potosí	2	0	1	4	2	3	10	12	12	5	2	0	0
52565	47	ABA	Providencia	0	2	0	3	1	1	4	2	6	1	0	1	0
52573	48	EXP	Puerres	1	2	2	4	2	2	7	9	5	7	1	0	0
52585	49	EXP	Pupiales	1	3	1	7	2	13	8	20	21	8	6	1	0
52612	50	PIE	Ricaurte	2	3	1	3	4	4	5	3	3	2	0	1	0
52621	51	TEL	Roberto Payán	1	2	0	1	1	0	2	1	1	0	0	0	0
52678	52	ABA	Samaniego	5	6	4	7	11	8	8	14	15	8	4	0	0
52685	53	RIO	San Bernardo	0	1	3	2	4	1	7	7	4	1	2	1	0
52687	54	JUA	San Lorenzo	2	4	4	5	3	5	11	15	15	8	3	0	0
52693	55	RIO	San Pablo	1	3	5	4	14	10	11	15	14	8	3	0	0
52683	56	OCC	Sandoná	6	6	4	4	5	13	22	15	28	12	2	0	0
52696	57	SAN	Santa Bárbara	0	1	0	0	0	2	2	1	2	0	0	0	0
52699	58	ABA	Santacruz	1	2	2	3	2	5	7	5	6	6	1	0	0
52720	59	SAB	Sapuyes	5	0	0	0	2	4	7	9	3	1	2	0	0
52786	60	COR	Taminango	0	5	3	2	6	10	8	12	16	8	3	1	0
52788	61	CEN	Tangua	0	2	1	3	5	6	7	8	13	5	3	1	0
52835	62	PAS	Tumaco	41	34	47	58	68	55	66	66	56	27	17	5	0
52838	63	SAB	Túquerres	8	7	11	10	21	23	28	30	34	15	6	0	0
52885	64	CEN	Yacuanquer	2	3	3	2	7	3	9	4	8	4	4	0	0
			Sin Información	0	0	0	0	0	0	0	0	0	0	0	0	0
			<b>TOTAL DEPARTAMENTO</b>	<b>204</b>	<b>246</b>	<b>301</b>	<b>398</b>	<b>463</b>	<b>588</b>	<b>770</b>	<b>911</b>	<b>929</b>	<b>533</b>	<b>209</b>	<b>38</b>	<b>0</b>

IBS  
2018IBS  
2018IBS  
2018IBS  
2018IBS  
2018IBS  
2018

**TENDENCIA MORTALIDAD INFANTIL EN MENORES DE 1 AÑO  
DEPARTAMENTO DE NARIÑO 2007 - 2016 (Último dato oficial)**

Fuente: DANE - Estadísticas Vitales, Subdirección de Salud Pública, Oficina de Epidemiología

Codigo	#	Región	Municipios	AÑO									
				2007	2008	2009	2010	2011	2012	2013	2014	2015	2016
52001	1	CEN	Pasto	15,50	15,14	14,78	14,42	14,18	12,77	11,57	12,58	12,18	12,04
52019	2	RIO	Albán	20,63	20,15	19,67	19,19	18,66	16,79	15,11	15,11	14,75	14,29
52022	3	EXP	Aldana	25,17	24,87	24,57	24,27	21,84	19,66	19,66	20,97	18,82	19,14
52036	4	OCC	Arcoyá	18,49	18,06	17,63	17,20	15,48	15,48	15,06	14,45	14,81	14,69
52051	5	JUA	Arbolea	31,87	31,78	31,70	31,61	28,45	28,45	27,71	27,71	28,88	29,59
52079	6	TEL	Barbacoas	33,29	32,52	31,74	30,97	28,51	27,19	27,19	25,28	24,90	25,11
52083	7	RIO	Belén	21,83	21,33	20,82	20,31	20,31	20,25	20,25	20,25	19,16	19,99
52110	8	JUA	Buesaco	20,63	20,15	19,67	19,19	17,76	17,76	17,76	16,83	16,59	15,76
52694	9	JUA	Cartago	23,80	23,25	22,69	22,14	21,26	19,58	19,06	18,95	20,80	20,34
52240	10	CEN	Chachagüí	17,95	17,53	17,12	16,70	16,70	15,62	15,62	16,94	15,07	14,98
52203	11	RIO	Colón Genova	23,11	22,57	22,03	21,49	21,49	21,36	19,22	17,70	15,80	16,10
52207	12	OCC	Consaca	21,99	21,48	20,97	20,46	19,95	18,04	18,04	18,04	19,62	20,13
52210	13	EXP	Contadero	21,96	21,45	20,94	20,43	20,43	20,43	19,25	19,25	20,30	20,20
52215	14	EXP	Córdoba	39,24	39,24	39,24	39,24	38,14	36,09	35,64	34,75	30,89	28,53
52224	15	EXP	Cuaspué	29,02	28,35	27,67	27,00	26,08	25,63	25,63	23,76	21,54	21,65
52227	16	EXP	Cumbal	24,42	23,86	23,29	22,72	20,86	20,86	20,61	18,55	18,93	18,04
52233	17	COR	Cumbitara	32,50	31,91	31,32	30,74	29,00	29,00	28,56	28,05	24,95	24,25
52250	18	SAN	El Charco	36,47	36,47	36,47	36,47	35,27	35,27	35,27	36,46	35,18	36,36
52254	19	GUA	El Peñol	22,22	21,71	21,19	20,67	20,16	18,15	18,15	16,72	17,55	17,86
52256	20	COR	El Rosario	32,93	32,65	32,36	32,08	31,41	29,62	28,93	28,93	25,81	24,68
52258	21	RIO	El Tablón de Gómez	21,37	20,87	20,37	19,88	19,88	19,85	18,13	18,11	15,96	16,38
52260	22	GUA	El Tambo	18,52	18,31	18,10	17,89	16,10	16,10	15,72	15,49	15,49	14,80
52520	23	PAS	Francisco Pizarro	30,72	30,72	30,72	30,72	30,32	30,32	28,91	30,41	27,09	29,27
52287	24	EXP	Funes	26,51	25,90	25,28	24,66	22,19	22,08	22,08	19,87	22,02	20,12
52317	25	EXP	Guachucal	21,77	21,26	20,76	20,25	18,71	16,84	16,84	16,63	18,30	18,00
52320	26	SAB	Guaitarilla	19,83	19,60	19,38	19,15	18,04	18,04	17,95	17,93	15,88	15,95
52323	27	EXP	Gualmatán	23,45	22,91	22,36	21,82	21,82	21,56	19,40	21,34	19,12	19,94
52352	28	EXP	Iles	23,98	23,42	22,86	22,31	20,60	20,60	19,10	20,01	20,03	19,80
52354	29	SAB	Imués	21,20	20,71	20,22	19,72	17,75	16,38	16,38	15,52	16,25	16,92
52356	30	EXP	Ipiales	16,48	16,09	15,71	15,33	15,23	14,48	13,03	11,73	11,39	11,75
52378	31	RIO	La Cruz	22,69	22,43	22,17	21,91	19,72	19,72	19,35	19,20	18,39	18,03
52381	32	CEN	La Florida	17,95	17,53	17,12	16,70	16,70	16,70	16,60	17,09	15,29	15,67
52385	33	GUA	La Llanada	15,86	15,50	15,13	14,76	13,28	13,28	12,71	11,50	10,58	10,85
52390	34	SAN	La Tola	39,23	39,23	39,23	39,23	39,23	39,23	36,85	36,62	35,70	36,96
52399	35	JUA	La Unión	20,85	20,36	19,88	19,39	19,39	18,87	18,87	16,98	16,42	16,74
52405	36	COR	Leiva	23,81	23,25	22,70	22,15	22,15	21,73	21,73	21,09	18,64	19,70
52411	37	OCC	Linares	22,40	21,88	21,36	20,84	20,30	20,09	18,43	18,43	16,27	16,19
52418	38	GUA	Los Andes	21,90	21,85	21,79	21,74	20,07	20,07	20,07	19,67	19,67	19,77
52427	39	TEL	Magüí Payán	41,20	39,62	38,05	36,48	36,48	36,48	34,29	35,79	33,80	31,64
52435	40	PIE	Mallama	32,87	32,52	32,17	31,82	28,64	28,64	28,35	27,25	26,45	27,95
52473	41	SAN	Mosquera	29,29	28,61	27,93	27,25	26,65	26,65	24,68	24,72	24,72	22,24
52480	42	CEN	Nariño	20,85	20,36	19,88	19,39	19,39	17,45	17,06	18,77	16,66	16,51
52490	43	SAN	Nolaya Herrera	32,60	32,60	32,60	32,60	30,52	30,52	27,47	28,87	27,70	27,35
52506	44	SAB	Ospina	22,71	22,18	21,65	21,12	21,12	20,77	19,66	19,15	19,58	19,08
52540	45	COR	Policarpa	17,37	17,17	16,97	16,78	15,98	15,98	15,98	15,47	15,47	16,57
52560	46	EXP	Potosí	21,28	20,78	20,29	19,79	18,37	18,35	16,92	17,36	15,47	15,48
52565	47	ABA	Providencia	23,09	22,56	22,02	21,48	21,48	20,48	19,97	19,52	21,53	21,01
52573	48	EXP	Puerres	18,27	18,06	17,85	17,64	17,64	15,88	15,67	14,91	13,38	13,19
52585	49	EXP	Pupiales	22,59	22,33	22,07	21,82	20,56	20,56	20,56	19,85	17,77	18,05
52612	50	PIE	Ricaurte	46,34	46,34	46,34	46,34	46,34	41,71	41,71	40,21	39,62	41,36
52621	51	TEL	Roberto Payán	43,60	43,60	43,60	43,60	41,38	37,24	33,51	30,96	34,50	36,16
52678	52	ABA	Samaniego	15,31	15,13	14,96	14,79	14,26	14,26	13,82	12,54	12,58	12,58
52685	53	RIO	San Bernardo	20,27	19,80	19,32	18,85	18,05	18,05	16,47	17,52	15,47	16,89
52687	54	JUA	San Lorenzo	22,22	21,71	21,19	20,67	20,67	20,05	20,05	19,83	17,82	16,43
52693	55	RIO	San Pablo	17,44	17,03	16,63	16,22	15,41	15,25	15,10	15,10	13,39	14,15
52683	56	OCC	Sandoná	17,95	17,53	17,12	16,70	16,70	16,70	15,27	16,01	15,63	16,83
52696	57	SAN	Santa Bárbara	44,97	44,97	44,97	44,97	44,97	42,45	41,97	42,16	41,10	41,02
52699	58	ABA	Santacruz	24,35	23,79	23,22	22,66	21,80	21,80	19,62	17,66	18,69	19,33
52720	59	SAB	Sapuyes	18,26	17,84	17,41	16,99	16,08	16,05	15,69	15,87	14,29	14,10
52786	60	COR	Taminango	22,22	21,71	21,19	20,67	20,52	20,52	18,47	19,79	20,50	20,50
52788	61	CEN	Tangua	25,43	25,26	25,09	24,92	22,43	22,10	21,20	20,90	19,55	18,83
52835	62	PAS	Tumaco	35,61	35,61	35,61	35,61	33,33	33,33	29,99	29,68	31,72	32,74
52838	63	SAB	Túquerres	18,41	18,20	17,99	17,78	17,09	17,09	17,09	17,09	16,01	16,04
52885	64	CEN	Yacuanquer	27,52	27,52	27,52	27,52	26,31	25,36	25,36	25,12	24,83	23,85
<b>TOTAL DEPARTAMENTO</b>				<b>24,79</b>	<b>24,45</b>	<b>24,10</b>	<b>23,75</b>	<b>23,40</b>	<b>23,15</b>	<b>22,82</b>	<b>22,88</b>	<b>22,80</b>	<b>21,98</b>

IBS  
2018IBS  
2018IBS  
2018IBS  
2018IBS  
2018IBS  
2018

**COMPARATIVO No. DEFUNCIONES Y TASA DE MORTALIDAD EN MENORES DE CINCO AÑOS  
AÑO 2007 A 2017 (Último dato oficial)**

Fuente: DANE - Estadísticas Vitales, Subdirección de Salud Pública, Oficina de Epidemiología, IDSN

Código	#	Región	Municipios	TOTAL MUERTES EN MENORES DE 5 AÑOS										TASA DE MORTALIDAD EN MENORES DE 5 AÑOS POR CADA 1,000 NACIDOS VIVOS												
				2007	2008	2009	2010	2011	2012	2013	2014	2015	2016	2017	2007	2008	2009	2010	2011	2012	2013	2014	2015	2016	2017	
				52001	1	CEN	Pasto	84	87	80	75	89	62	60	71	65	53	42	15,2	15,9	15,8	14,9	18,3	12,7	12,4	14,1
52019	2	RIO	Albán	2	0	4	1	0	1	0	1	1	1	0	15,7	0,0	43,0	8,8	0,0	10,4	0,0	10,9	11,9	11,1	0,0	
52022	3	EXP	Aldana	2	2	1	0	1	0	1	2	0	1	0	17,1	22,2	11,9	0,0	11,8	0,0	12,0	21,5	0,0	14,9	0,0	
52036	4	OCC	Ancuyá	2	6	1	1	1	0	2	0	1	0	0	18,0	61,2	14,7	12,8	16,7	0,0	28,6	0,0	19,6	0,0	0,0	
52051	5	JUA	Arboleda	3	0	0	0	1	2	0	0	3	0	1	22,4	0,0	0,0	0,0	13,3	23,0	0,0	0,0	42,3	0,0	15,9	
52079	6	TEL	Barbacoas	27	13	22	14	19	14	10	12	12	7	10	47,4	29,4	42,7	34,2	44,1	34,3	20,5	29,0	34,3	17,4	17,9	
52083	7	RIO	Belén	1	2	0	1	1	0	1	0	0	0	1	19,2	31,3	0,0	14,3	18,2	0,0	14,1	0,0	0,0	0,0	14,7	
52110	8	JUA	Buesaco	10	0	1	3	3	4	4	0	2	2	3	26,1	0,0	3,0	10,8	11,6	15,5	14,5	0,0	7,8	9,1	13,4	
52694	9	JUA	Cartago	2	0	0	1	0	1	2	1	0	0	1	22,2	0,0	0,0	12,3	0,0	14,1	29,0	14,3	0,0	0,0	18,5	
52240	10	CEN	Chachagüí	10	2	3	0	7	2	1	4	1	0	1	51,0	10,8	14,9	0,0	41,9	12,0	6,3	25,8	7,0	0,0	6,8	
52203	11	RIO	Colón Genova	1	1	1	5	1	0	3	0	1	0	1	7,4	7,8	8,0	49,0	12,2	0,0	34,1	0,0	13,0	0,0	15,4	
52207	12	OCC	Consaca	2	4	4	2	4	2	0	2	1	0	1	15,3	27,8	28,6	17,5	37,4	20,6	0,0	25,6	14,7	0,0	12,3	
52210	13	EXP	Contadero	2	2	3	0	1	0	0	0	0	3	0	18,0	20,4	29,7	0,0	14,3	0,0	0,0	0,0	0,0	39,0	0,0	
52215	14	EXP	Córdoba	2	1	2	1	3	1	2	3	3	1	2	9,0	4,3	8,4	4,7	17,8	5,0	10,2	15,2	16,8	5,3	10,6	
52224	15	EXP	Cuaspué	2	5	5	2	0	2	3	0	1	1	2	14,8	34,2	35,2	19,2	0,0	18,3	30,6	0,0	8,9	9,9	22,7	
52227	16	EXP	Cumbal	5	8	8	2	4	7	1	5	5	5	6	10,0	15,5	17,7	4,9	10,8	20,7	2,6	13,7	14,0	14,0	14,3	
52233	17	COR	Cumbitara	3	1	2	4	2	3	4	1	1	2	0	25,2	9,9	15,2	39,6	23,3	44,1	38,5	11,5	12,8	31,7	0,0	
52250	18	SAN	El Charco	12	13	10	14	11	11	5	7	11	6	2	39,7	38,0	26,2	32,6	30,0	51,6	22,9	20,6	30,6	20,6	9,3	
52254	19	GUA	El Peñal	3	0	2	1	0	0	0	0	0	1	1	29,7	0,0	20,6	21,3	0,0	0,0	0,0	0,0	0,0	0,0	28,6	22,2
52256	20	COR	El Rosario	2	0	1	4	1	0	0	0	1	1	1	16,4	0,0	9,4	43,5	12,7	0,0	0,0	0,0	14,5	13,7	16,4	
52258	21	RIO	El Tablón de Gómez	1	2	2	4	3	4	0	1	2	2	3	4,4	9,0	13,2	18,9	16,4	25,8	0,0	6,1	13,4	17,7	22,7	
52260	22	GUA	El Tambo	5	3	6	0	3	1	3	1	4	0	2	20,8	21,1	32,3	0,0	17,8	6,9	23,3	7,0	26,7	0,0	16,0	
52520	23	PAS	Francisco Pizarro	3	4	4	3	2	3	4	3	1	1	2	27,5	35,1	26,1	24,0	19,6	35,7	75,5	57,7	17,2	12,7	16,7	
52287	24	EXP	Guines	2	2	1	3	1	0	1	1	1	0	0	18,9	25,3	11,4	43,5	16,9	0,0	17,2	18,9	19,6	0,0	0,0	
52317	25	EXP	Guachucal	3	3	2	1	4	3	9	4	3	1	1	15,7	12,2	11,8	6,0	22,1	15,4	49,2	19,2	15,1	5,1	5,6	
52320	26	SAB	Guaitarilla	1	5	2	3	1	0	6	0	1	2	2	6,3	36,8	12,7	25,9	8,3	0,0	54,1	0,0	10,4	21,1	20,6	
52323	27	EXP	Gualmatán	1	0	0	0	1	1	1	1	0	1	0	11,6	0,0	0,0	0,0	12,5	21,7	16,4	18,9	0,0	20,0	0,0	
52352	28	EXP	Iles	2	4	2	0	0	0	6	4	1	1	0	14,7	47,6	21,3	0,0	0,0	0,0	53,1	48,2	12,0	11,5	0,0	
52354	29	SAB	Imués	1	2	4	0	0	1	3	1	0	3	1	12,2	23,8	62,5	0,0	0,0	16,4	50,0	15,6	0,0	49,2	18,2	
52356	30	EXP	Ipiiales	36	37	30	32	28	20	19	14	21	19	13	17,5	18,3	16,3	20,8	16,4	12,5	11,3	8,4	12,6	11,4	8,1	
52378	31	RIO	La Cruz	5	5	3	4	5	1	1	1	2	0	4	21,0	29,9	16,0	22,9	23,4	5,8	5,8	5,6	10,9	0,0	25,6	
52381	32	CEN	La Florida	2	0	1	0	2	0	1	2	0	0	2	12,3	0,0	8,1	0,0	18,2	0,0	10,6	18,3	0,0	0,0	21,5	
52385	33	GUA	La Llanada	0	0	2	1	0	1	0	0	1	0	0	0,0	0,0	35,7	15,2	0,0	18,2	0,0	0,0	18,2	0,0	0,0	
52390	34	SAN	La Tola	3	1	0	4	2	1	0	0	1	1	1	44,1	14,7	0,0	46,5	30,8	20,8	0,0	0,0	18,9	16,9	16,7	
52399	35	JUA	La Unión	6	7	4	3	8	6	5	1	7	1	5	13,7	19,0	9,7	8,0	20,8	14,8	13,4	2,6	17,6	3,0	14,0	
52405	36	COR	Leiva	3	3	2	1	2	1	1	1	2	2	1	16,2	15,7	17,9	10,9	21,3	10,5	8,8	8,7	18,0	23,0	11,2	
52411	37	OCC	Linares	1	2	1	1	1	0	0	0	0	1	3	6,2	13,3	6,7	8,8	13,5	0,0	0,0	0,0	0,0	15,9	39,5	
52418	38	GUA	Los Andes	2	3	1	0	1	1	1	1	2	1	1	12,5	25,4	8,5	0,0	9,6	11,1	8,5	9,6	20,2	10,8	9,7	
52427	39	TEL	Magüi Payan	3	3	1	0	3	4	1	3	3	4	0	103,4	36,1	17,5	0,0	76,9	74,1	12,5	40,5	111,1	93,0	0,0	
52435	40	PIE	Mallama	3	7	4	0	1	0	1	1	2	0	0	24,8	82,4	38,1	0,0	11,9	0,0	13,3	12,0	25,3	0,0	0,0	
52473	41	SAN	Mosquera	1	1	7	3	3	4	0	2	2	0	1	6,2	6,9	56,9	31,6	28,3	46,0	0,0	20,8	27,4	0,0	9,9	
52480	42	CEN	Nariño	0	0	0	0	1	3	0	2	0	0	0	0,0	0,0	0,0	0,0	17,9	50,0	0,0	35,1	0,0	0,0	0,0	
52490	43	SAN	Olaya Herrera	9	15	16	12	7	3	3	12	8	10	6	32,5	47,8	49,5	40,5	23,9	14,0	14,4	43,2	36,0	34,7	17,2	
52506	44	SAB	Opina	5	2	1	0	0	2	1	0	0	0	2	59,5	33,9	18,9	0,0	0,0	28,2	16,4	0,0	0,0	0,0	28,6	
52540	45	COR	Policarpa	8	1	4	1	1	3	2	1	2	2	4	33,9	6,1	23,7	6,0	7,0	23,8	13,2	6,3	15,4	15,7	25,2	
52560	46	EXP	Potosí	3	1	4	2	4	5	2	5	0	1	1	15,0	6,1	21,3	14,1	26,3	31,4	12,3	31,4	0,0	8,0	6,9	
52565	47	ABA	Providencia	0	3	1	0	0	2	1	1	0	0	0	0,0	40,0	14,9	0,0	0,0	42,6	26,3	17,2	0,0	0,0	0,0	
52573	48	EXP	Puerres	2	1	1	1	3	2	1	0	0	4	2	18,9	9,0	9,2	9,3	27,0	19,4	9,3	0,0	0,0	63,5	22,5	
52585	49	EXP	Pupiales	3	7	3	1	4	2	1	1	0	1	0	11,3	27,3	12,6	4,9	19,0	9,6	4,4	5,6	0,0	4,8	0,0	
52612	50	PIE	Ricaurte	3	5	7	6	7	5	11	5	4	9	2	10,2	17,5	28,9	24,3	41,2	26,3	47,4	18,7	20,0	34,9	6,8	
52621	51	TEL	Roberto Payán	3	3	4	4	3	6	4	3	3	3	4	38,0	38,5	38,8	28,2	24,2	63,8	35,7	27,0	34,9	24,2	30,5	
52678	52	ABA	Samaniego	3	8	5	6	2	10	1	4	3	3	3	7,2	19,3	13,3	16,9	5,5	27,8	3,5	12,4	10,5	8,7	8,4	
52685	53	RIO	San Bernardo	1	1	1	4	1	1	2	2	0	1	0	13,5	31,3	11,8	48,2	11,8	10,9	23,0	28,2	0,0	12,8	0,0	
52687	54	JUA	San Lorenzo	3	4	5	3	4	1	1	0	2	3	2	11,5	16,1	24,2	15,5	21,9	5,6	6,3	0,0	11,3	17,6	12,9	
52693	55	RIO	San Pablo	3	2	5	5	1	2	4	2	0	0	2	14,7	12,0	29,4	30,7	5,5	14,2	33,1	13,7	0,0	0,0	16,5	
52683	56	OCC	Sandoná	3	3	6	2	5	4	4	4	3	6	0	9,8	10,8	20,3	9,7	22,5	20,4	21,4	22,1	14,4	31,6	0,0	
52696	57	SAN	Santa Bárbara	0	3	6	2																			

IBS  
2018IBS  
2018IBS  
2018IBS  
2018IBS  
2018IBS  
2018

**COMPARATIVO No. DEFUNCIONES NO FETALES Y TASA BRUTA DE MORTALIDAD  
AÑO 2007 A 2017 (Último dato oficial)**

Fuente: DANE - Estadísticas Vitales, Subdirección de Salud Pública, Oficina de Epidemiología, IDSN

Codigo	#	Región	Municipios	TOTAL DEFUNCIONES NO FETALES									TASA BRUTA DE MORTALIDAD POR CADA 10,000 Hbs												
				2007	2008	2009	2010	2011	2012	2013	2014	2015	2016	2017	2007	2008	2009	2010	2011	2012	2013	2014	2015	2016	2017
52001	1	CEN	Pasto	1.634	1.759	1.696	1.823	1.885	1.833	1.781	1.911	2.059	1.995	1.973	414,5	439,7	417,9	442,8	451,5	433,1	415,3	439,8	468,0	447,9	437,8
52019	2	EXP	Albán	39	48	45	53	37	39	47	62	42	53	49	196,6	238,5	220,5	256,2	176,4	183,4	218,0	283,8	189,8	236,4	215,8
52022	3	RIO	Aldana	22	30	28	31	34	36	31	30	33	31	33	328,4	453,0	427,6	479,4	531,5	569,6	497,1	486,8	542,3	516,3	556,6
52036	4	OCC	Ancuáy	53	63	59	54	43	62	41	52	63	42	54	621,6	757,1	724,9	678,2	503,0	815,0	552,3	717,3	889,5	608,3	800,6
52051	5	JUA	Arboleda	31	26	33	41	40	38	36	32	38	36	42	415,1	347,6	440,5	546,4	532,4	505,1	477,9	424,3	503,3	476,3	555,1
52079	6	TEL	Barbacoas	115	85	109	99	88	94	75	68	73	103	86	362,9	262,3	329,2	292,3	254,1	265,5	207,1	183,6	192,9	266,1	217,4
52083	7	RIO	Belén	25	27	23	27	33	24	26	30	31	31	31	369,8	394,2	331,1	383,2	462,6	332,0	355,0	404,4	412,3	407,3	401,8
52110	8	JUA	Buesaco	108	15	24	58	67	75	98	100	98	124	122	474,6	65,1	102,9	245,7	280,5	310,2	400,6	403,8	391,0	488,9	475,6
52694	9	JUA	Cartago	33	25	32	28	31	22	38	35	29	27	37	461,5	347,2	441,0	383,2	421,9	297,6	510,3	467,2	384,7	355,8	486,0
52240	10	CEN	Chachagüí	55	55	64	41	50	55	54	67	47	69	54	422,7	419,4	484,4	308,1	372,9	407,3	396,9	489,3	341,0	497,3	386,6
52203	11	RIO	Colón Genova	47	47	49	58	62	51	42	41	56	42	52	480,8	478,4	496,9	585,0	622,6	509,7	417,8	406,6	553,0	413,1	509,5
52207	12	OCC	Contada	61	76	55	61	62	55	67	60	51	52	67	602,7	757,6	553,2	619,2	635,3	568,5	699,2	632,6	543,4	559,4	728,2
52210	13	EXP	Consacero	45	31	33	24	40	32	36	34	22	40	36	668,9	459,4	486,4	352,3	584,9	465,5	522,0	491,0	316,4	573,6	514,1
52215	14	EXP	Córdoba	49	68	72	53	56	73	71	59	96	75	83	359,6	496,8	523,9	384,2	404,5	525,6	509,6	422,3	685,4	534,3	590,1
52224	15	EXP	Cuaspuñ	31	33	50	45	37	32	33	42	34	36	49	378,6	400,0	601,9	539,1	440,7	378,8	388,5	491,5	395,7	416,4	563,9
52227	16	EXP	Cumbal	62	101	73	79	79	85	84	99	115	96	123	192,4	307,3	217,7	231,1	226,6	239,2	231,9	268,1	305,6	250,3	314,9
52233	17	COR	Cumbitara	45	29	25	30	23	25	29	28	34	27	24	371,7	232,8	194,9	227,3	169,2	178,8	201,6	189,1	223,1	172,2	148,8
52250	18	SAN	El Charco	52	44	45	58	48	30	38	40	50	31	22	187,9	153,5	151,5	188,4	150,4	97,0	110,8	112,5	135,7	81,1	55,6
52254	19	GUA	El Peñol	41	33	38	37	27	35	36	33	32	24	48	605,6	489,6	566,8	553,6	406,5	529,0	547,0	504,7	492,3	371,1	746,5
52256	20	COR	El Rosario	37	8	12	29	30	16	17	31	30	28	35	331,2	72,4	109,6	267,9	280,3	151,3	162,6	300,3	294,1	278,2	352,2
52258	21	RIO	El Tablón de Gómez	18	24	31	40	31	26	25	28	23	33	48	131,1	176,3	229,8	299,3	234,0	198,1	192,3	217,4	180,3	261,3	383,5
52260	22	GUA	El Tambo	76	77	77	95	89	84	72	80	102	83	71	552,3	567,7	575,8	720,5	684,3	655,4	569,7	642,7	831,2	686,7	596,6
52520	23	PAS	Francisco Pizarro	15	10	27	12	19	13	25	21	20	21	21	127,5	82,4	215,8	93,0	142,7	94,7	176,8	144,0	133,0	135,5	131,5
52287	24	EXP	Funes	44	35	40	46	54	50	48	36	43	44	42	639,2	511,8	589,3	683,1	807,8	752,4	728,0	550,0	661,7	682,0	656,0
52317	25	EXP	Guachucal	74	73	74	69	97	67	77	87	74	97	87	445,9	442,9	451,9	424,4	600,5	418,0	483,9	551,2	472,8	624,1	564,6
52320	26	SAB	Guaitarilla	87	60	77	67	75	68	84	69	72	78	74	653,4	456,0	592,7	522,6	592,4	544,1	681,0	567,2	599,5	658,5	633,5
52323	27	EXP	Gualmatán	39	42	33	34	35	28	34	25	28	29	37	684,5	735,7	577,0	593,5	610,0	487,2	590,9	434,0	485,5	502,3	640,4
52352	28	EXP	Iles	43	21	43	39	41	35	43	38	43	32	36	538,8	260,3	526,7	472,9	491,5	414,9	504,8	441,2	494,2	364,2	405,8
52354	29	SAB	Imués	37	52	51	40	40	39	41	34	41	45	43	512,7	733,0	731,7	584,1	595,1	591,1	632,4	534,8	657,5	734,0	716,2
52356	30	EXP	Ipiales	506	500	517	421	495	529	480	506	533	548	531	441,5	425,6	429,4	341,3	391,8	408,9	362,4	373,3	384,3	386,3	366,0
52378	31	RIO	La Cruz	104	100	109	106	108	102	96	110	97	104	105	584,6	559,8	607,9	589,2	598,4	563,5	529,1	604,9	532,4	569,9	574,6
52381	32	CEN	La Florida	49	25	35	31	55	36	44	50	53	42	64	448,5	233,6	333,7	301,1	543,7	361,7	448,8	517,0	554,7	444,3	683,2
52385	33	GUA	La Llanada	10	4	16	22	22	19	23	20	25	28	26	155,7	63,0	255,0	355,0	359,1	314,3	385,3	339,3	430,1	489,0	460,3
52390	34	SAN	La Tola	10	11	7	13	11	11	5	5	12	7	3	109,9	116,1	71,0	126,8	103,0	98,8	43,1	41,4	95,4	53,4	21,9
52399	35	JUA	La Unión	124	136	162	147	134	129	153	160	161	170	155	450,3	497,1	596,0	544,4	499,6	484,3	578,3	609,2	617,4	656,7	603,4
52405	36	COR	Leiva	31	40	40	40	26	33	33	31	29	35	31	253,8	322,0	316,7	311,6	199,4	249,0	245,4	226,8	209,4	248,9	217,3
52411	37	OCC	Linares	77	81	63	58	60	68	73	66	43	61	64	671,8	717,6	567,2	530,6	557,9	643,2	702,3	645,5	428,2	617,5	659,9
52418	38	GUA	Los Andes	57	41	45	37	40	41	37	48	47	42	44	338,6	239,1	258,1	208,3	221,2	222,8	197,5	251,6	242,1	212,4	218,6
52427	39	TEL	Magüi Payan	10	9	9	6	7	14	8	11	11	15	10	57,1	49,8	48,3	31,2	35,3	68,5	37,9	50,6	49,0	64,8	41,9
52435	40	PIE	Mallama	24	38	46	38	30	53	31	29	40	51	51	268,5	432,1	532,6	447,4	359,8	647,1	385,4	367,2	515,8	670,3	682,6
52473	41	SAN	Mosquera	13	28	24	14	16	23	15	17	24	23	15	101,8	212,7	176,9	100,1	110,9	154,6	97,9	107,6	147,5	137,2	86,8
52480	42	CEN	Nariño	17	21	16	22	21	28	27	24	25	31	39	395,1	479,9	360,0	486,9	457,9	601,2	571,4	500,5	513,3	628,3	779,7
52490	43	SAN	Olaya Herrera	31	46	67	33	30	26	22	31	35	42	44	109,9	160,9	231,4	112,5	101,0	86,4	72,2	100,5	112,2	132,9	137,6
52506	44	SAB	Ospina	32	26	22	37	37	34	43	30	34	50	30	383,4	309,4	260,2	435,3	432,9	395,8	497,3	345,7	390,2	571,0	341,6
52540	45	COR	Policarpa	74	40	44	44	27	47	30	49	40	49	58	514,9	272,8	294,0	288,1	173,3	295,8	185,1	296,7	237,6	285,6	332,0
52560	46	EXP	Potosí	76	66	69	63	55	62	50	53	56	65	57	586,8	513,8	541,9	499,4	439,1	499,0	405,4	433,1	461,4	540,1	477,7
52565	47	ABA	Providencia	15	11	19	13	13	18	14	18	19	32	25	124,9	90,3	154,1	104,1	102,8	140,7	108,1	137,3	143,3	238,6	184,3
52573	48	EXP	Puerres	59	46	45	51	50	60	44	58	53	61	47	665,2	522,0	513,8	586,5	579,0	700,1	516,4	686,5	632,2	733,3	569,1
52585	49	EXP	Pupiales	88	87	89	99	102	96	93	90	85	87	100	472,4	464,4	472,7	522,8	536,0	502,0	483,8	466,1	438,4	446,6	511,6
52612	50	PIE	Ricarte	59	48	48	51	72	39	66	52	53	74	49	377,9	300,5	293,8	305,2	421,3	223,2	369,5	284,9	283,9	387,9	251,3
52621	51	TEL	Roberto Payán	13	17	23	26	18	18	12	19	19	19	19	72,5	92,1	121,0								



**DIEZ PRIMERAS CAUSAS DE MORTALIDAD NO FETAL, SEGÚN DEPARTAMENTO Y MUNICIPIO DE RESIDENCIA  
DEPARTAMENTO DE NARIÑO 2017 (Último dato oficial)**

Fuente: DANE - Estadísticas Vitales, Subdirección de Salud Pública, Oficina de Epidemiología

No.	Causas	Casos	%	Tasa por cada 100.000 hb
<b>52 - Nariño</b>		<b>6.905</b>	<b>100,0</b>	<b>386,3</b>
1	I219 - INFARTO AGUDO DEL MIOCARDIO, SIN OTRA ESPECIFICACION	905	13,1	50,6
2	J449 - ENFERMEDAD PULMONAR OBSTRUCTIVA CRONICA, NO ESPECIFICADA	266	3,9	14,9
3	I110 - ENFERMEDAD CARDIACA HIPERTENSIVA CON INSUFICIENCIA CARDIACA (CONGESTIVA)	220	3,2	12,3
4	C169 - TUMOR MALIGNO DEL ESTOMAGO, PARTE NO ESPECIFICADA	206	3,0	11,5
5	I10X - HIPERTENSION ESENCIAL (PRIMARIA)	188	2,7	10,5
6	J440 - ENFERMEDAD PULMONAR OBSTRUCTIVA CRONICA CON INFECCION AGUDA DE LAS VIAS RESPIRATORIAS INFERIORES	152	2,2	8,5
7	X954 - AGRESION CON DISPARO DE OTRAS ARMAS DE FUEGO, Y LAS NO ESPECIFICADAS: CALLES Y CARRETERAS	128	1,9	7,2
8	I64X - ACCIDENTE VASCULAR ENCEFALICO AGUDO, NO ESPECIFICADO COMO HEMORRAGICO O ISQUEMICO	123	1,8	6,9
9	I619 - HEMORRAGIA INTRAENCEFALICA, NO ESPECIFICADA	113	1,6	6,3
10	R98X - MUERTE SIN ASISTENCIA	103	1,5	5,8
<b>52001 - Pasto</b>		<b>1.973</b>	<b>100,0</b>	<b>437,8</b>
1	I219 - INFARTO AGUDO DEL MIOCARDIO, SIN OTRA ESPECIFICACION	218	11,0	48,4
2	J449 - ENFERMEDAD PULMONAR OBSTRUCTIVA CRONICA, NO ESPECIFICADA	68	3,4	15,1
3	C169 - TUMOR MALIGNO DEL ESTOMAGO, PARTE NO ESPECIFICADA	68	3,4	15,1
4	I110 - ENFERMEDAD CARDIACA HIPERTENSIVA CON INSUFICIENCIA CARDIACA (CONGESTIVA)	60	3,0	13,3
5	J440 - ENFERMEDAD PULMONAR OBSTRUCTIVA CRONICA CON INFECCION AGUDA DE LAS VIAS RESPIRATORIAS INFERIORES	52	2,6	11,5
6	C509 - TUMOR MALIGNO DE LA MAMA, PARTE NO ESPECIFICADA	35	1,8	7,8
7	I619 - HEMORRAGIA INTRAENCEFALICA, NO ESPECIFICADA	29	1,5	6,4
8	V892 - PERSONA LESIONADA EN ACCIDENTE DE TRANSITO, DE VEHICULO DE MOTOR NO ESPECIFICADO	26	1,3	5,8
9	J189 - NEUMONIA, NO ESPECIFICADA	24	1,2	5,3
10	I64X - ACCIDENTE VASCULAR ENCEFALICO AGUDO, NO ESPECIFICADO COMO HEMORRAGICO O ISQUEMICO	24	1,2	5,3
<b>52019 - Albán</b>		<b>49</b>	<b>100</b>	<b>215,8</b>
1	I219 - INFARTO AGUDO DEL MIOCARDIO, SIN OTRA ESPECIFICACION	8	16,3	35,2
2	I10X - HIPERTENSION ESENCIAL (PRIMARIA)	4	8,2	17,6
3	C169 - TUMOR MALIGNO DEL ESTOMAGO, PARTE NO ESPECIFICADA	2	4,1	8,8
4	I64X - ACCIDENTE VASCULAR ENCEFALICO AGUDO, NO ESPECIFICADO COMO HEMORRAGICO O ISQUEMICO	2	4,1	8,8
5	C499 - TUMOR MALIGNO DEL TEJIDO CONJUNTIVO Y TEJIDO BLANDO, DE SITIO NO ESPECIFICADO	1	2,0	4,4
6	C229 - TUMOR MALIGNO DEL HIGADO, NO ESPECIFICADO	1	2,0	4,4
7	J969 - INSUFICIENCIA RESPIRATORIA, NO ESPECIFICADA	1	2,0	4,4
8	C509 - TUMOR MALIGNO DE LA MAMA, PARTE NO ESPECIFICADA	1	2,0	4,4
9	X958 - AGRESION CON DISPARO DE OTRAS ARMAS DE FUEGO, Y LAS NO ESPECIFICADAS: OTRO LUGAR ESPECIFICADO	1	2,0	4,4
10	C762 - TUMOR MALIGNO DEL ABDOMEN	1	2,0	4,4
<b>52022 - Aldana</b>		<b>33</b>	<b>100,0</b>	<b>556,6</b>
1	I219 - INFARTO AGUDO DEL MIOCARDIO, SIN OTRA ESPECIFICACION	6	18,2	101,2
2	I10X - HIPERTENSION ESENCIAL (PRIMARIA)	3	9,1	50,6
3	J449 - ENFERMEDAD PULMONAR OBSTRUCTIVA CRONICA, NO ESPECIFICADA	2	6,1	33,7
4	I110 - ENFERMEDAD CARDIACA HIPERTENSIVA CON INSUFICIENCIA CARDIACA (CONGESTIVA)	2	6,1	33,7
5	M869 - OSTEOMIELITIS, NO ESPECIFICADA	1	3,0	16,9
6	C689 - TUMOR MALIGNO DE ORGANO URINARIO NO ESPECIFICADO	1	3,0	16,9
7	J189 - NEUMONIA, NO ESPECIFICADA	1	3,0	16,9
8	C859 - LINFOMA NO HODGKIN, NO ESPECIFICADO	1	3,0	16,9
9	K566 - OTRAS OBSTRUCCIONES INTESTINALES Y LAS NO ESPECIFICADAS	1	3,0	16,9
10	E149 - DIABETES MELLITUS, NO ESPECIFICADA SIN MENCION DE COMPLICACION	1	3,0	16,9





**DIEZ PRIMERAS CAUSAS DE MORTALIDAD NO FETAL, SEGÚN DEPARTAMENTO Y MUNICIPIO DE RESIDENCIA  
DEPARTAMENTO DE NARIÑO 2017 (Ultimo dato oficial)**

**Fuente: DANE - Estadísticas Vitales, Subdirección de Salud Pública, Oficina de Epidemiología**

No.	Causas	Casos	%	Tasa por cada 100.000 hb
<b>52036 - Ancuyá</b>		<b>54</b>	<b>100</b>	<b>800,6</b>
1	I110 - ENFERMEDAD CARDIACA HIPERTENSIVA CON INSUFICIENCIA CARDIACA (CONGESTIVA)	9	16,7	133,4
2	I219 - INFARTO AGUDO DEL MIOCARDIO, SIN OTRA ESPECIFICACION	4	7,4	59,3
3	K746 - OTRAS CIRROSIS DEL HIGADO Y LA NO ESPECIFICADAS	2	3,7	29,7
4	J449 - ENFERMEDAD PULMONAR OBSTRUCTIVA CRONICA, NO ESPECIFICADA	2	3,7	29,7
5	J440 - ENFERMEDAD PULMONAR OBSTRUCTIVA CRONICA CON INFECCION AGUDA DE LAS VIAS RESPIRATORIAS INFERIORES	2	3,7	29,7
6	C539 - TUMOR MALIGNO DEL CUELLO DEL UTERO, SIN OTRA ESPECIFICACION	2	3,7	29,7
7	J969 - INSUFICIENCIA RESPIRATORIA, NO ESPECIFICADA	2	3,7	29,7
8	C56X - TUMOR MALIGNO DEL OVARIO	2	3,7	29,7
9	C762 - TUMOR MALIGNO DEL ABDOMEN	2	3,7	29,7
10	C169 - TUMOR MALIGNO DEL ESTOMAGO, PARTE NO ESPECIFICADA	2	3,7	29,7
<b>52051 - Arboleda</b>		<b>42</b>	<b>100,0</b>	<b>555,1</b>
1	I219 - INFARTO AGUDO DEL MIOCARDIO, SIN OTRA ESPECIFICACION	7	16,7	92,5
2	C169 - TUMOR MALIGNO DEL ESTOMAGO, PARTE NO ESPECIFICADA	5	11,9	66,1
3	I110 - ENFERMEDAD CARDIACA HIPERTENSIVA CON INSUFICIENCIA CARDIACA (CONGESTIVA)	4	9,5	52,9
4	J440 - ENFERMEDAD PULMONAR OBSTRUCTIVA CRONICA CON INFECCION AGUDA DE LAS VIAS RESPIRATORIAS INFERIORES	2	4,8	26,4
5	J449 - ENFERMEDAD PULMONAR OBSTRUCTIVA CRONICA, NO ESPECIFICADA	1	2,4	13,2
6	C509 - TUMOR MALIGNO DE LA MAMA, PARTE NO ESPECIFICADA	1	2,4	13,2
7	R98X - MUERTE SIN ASISTENCIA	1	2,4	13,2
8	C679 - TUMOR MALIGNO DE LA VEJIGA URINARIA, PARTE NO ESPECIFICADA	1	2,4	13,2
9	I698 - SECUELAS DE OTRAS ENFERMEDADES CEREBROVASCULARES Y DE LAS NO ESPECIFICADAS	1	2,4	13,2
10	C910 - LEUCEMIA LINFOBLASTICA AGUDA	1	2,4	13,2
<b>52079 - Barbacoas</b>		<b>86</b>	<b>100</b>	<b>217,4</b>
1	X959 - AGRESION CON DISPARO DE OTRAS ARMAS DE FUEGO, Y LAS NO ESPECIFICADAS: LUGAR NO ESPECIFICADO	6	7,0	15,2
2	I219 - INFARTO AGUDO DEL MIOCARDIO, SIN OTRA ESPECIFICACION	5	5,8	12,9
3	X958 - AGRESION CON DISPARO DE OTRAS ARMAS DE FUEGO, Y LAS NO ESPECIFICADAS: OTRO LUGAR ESPECIFICADO	4	4,7	10,3
4	V294 - CONDUCTOR DE MOTOCICLETA LESIONADO POR COLISION CON OTROS VEHICULO DE MOTOR, Y CON LOS NO ESPECIFICADOS, EN ACCIDENTE DE TRANSITO	2	2,3	5,2
5	N19X - INSUFICIENCIA RENAL NO ESPECIFICADA	2	2,3	5,2
6	K550 - TRASTORNO VASCULAR AGUDO DE LOS INTESITINOS	2	2,3	5,2
7	I609 - HEMORRAGIA SUBARACNOIDEA, NO ESPECIFICADA	2	2,3	5,2
8	R99X - OTRAS CAUSAS MAL DEFINIDAS Y LAS NO ESPECIFICADAS DE MORTALIDAD	2	2,3	5,2
9	X954 - AGRESION CON DISPARO DE OTRAS ARMAS DE FUEGO, Y LAS NO ESPECIFICADAS: CALLES Y CARRETERAS	2	2,3	5,2
10	I10X - HIPERTENSION ESENCIAL (PRIMARIA)	2	2,3	5,2
<b>52083 - Belén</b>		<b>31</b>	<b>100</b>	<b>401,8</b>
1	I219 - INFARTO AGUDO DEL MIOCARDIO, SIN OTRA ESPECIFICACION	6	19,4	77,8
2	C349 - TUMOR MALIGNO DE LOS BRONQUIOS O DEL PULMON, PARTE NO ESPECIFICADA	3	9,7	38,9
3	J449 - ENFERMEDAD PULMONAR OBSTRUCTIVA CRONICA, NO ESPECIFICADA	2	6,5	25,9
4	C169 - TUMOR MALIGNO DEL ESTOMAGO, PARTE NO ESPECIFICADA	2	6,5	25,9
5	Q222 - INSUFICIENCIA CONGENITA DE LA VALVULA PULMONAR	1	3,2	13,0
6	K703 - CIRROSIS HEPATICA ALCOHOLICA	1	3,2	13,0
7	C61X - TUMOR MALIGNO DE LA PROSTATA	1	3,2	13,0
8	C762 - TUMOR MALIGNO DEL ABDOMEN	1	3,2	13,0
9	L089 - INFECCION LOCAL DE LA PIEL Y DEL TEJIDO SUBCUTANEO, NO ESPECIFICADA	1	3,2	13,0
10	C845 - OTROS LINFOMAS DE CELULAS Y LOS NO ESPECIFICADOS	1	3,2	13,0





**DIEZ PRIMERAS CAUSAS DE MORTALIDAD NO FETAL, SEGÚN DEPARTAMENTO Y MUNICIPIO DE RESIDENCIA  
DEPARTAMENTO DE NARIÑO 2017 (Último dato oficial)**

Fuente: DANE - Estadísticas Vitales, Subdirección de Salud Pública, Oficina de Epidemiología

No.	Causas	Casos	%	Tasa por cada 100.000 hb
<b>52110 - Buesaco</b>		<b>122</b>	<b>100</b>	<b>475,6</b>
1	I10X - HIPERTENSION ESENCIAL (PRIMARIA)	20	16,4	78,0
2	R98X - MUERTE SIN ASISTENCIA	12	9,8	46,8
3	I219 - INFARTO AGUDO DEL MIOCARDIO, SIN OTRA ESPECIFICACION	10	8,2	39,0
4	J449 - ENFERMEDAD PULMONAR OBSTRUCTIVA CRONICA, NO ESPECIFICADA	7	5,7	27,3
5	I619 - HEMORRAGIA INTRAENCEFALICA, NO ESPECIFICADA	5	4,1	19,5
6	C159 - TUMOR MALIGNO DEL ESOFAGO, PARTE NO ESPECIFICADA	3	2,5	11,7
7	C56X - TUMOR MALIGNO DEL OVARIO	3	2,5	11,7
8	I678 - OTRAS ENFERMEDADES CEREBROVASCULARES ESPECIFICADAS	3	2,5	11,7
9	K922 - HEMORRAGIA GASTROINTESTINAL, NO ESPECIFICADA	2	1,6	7,8
10	J189 - NEUMONIA, NO ESPECIFICADA	2	1,6	7,8
<b>52203 - Colón</b>		<b>52</b>	<b>100</b>	<b>509,5</b>
1	I219 - INFARTO AGUDO DEL MIOCARDIO, SIN OTRA ESPECIFICACION	6	11,5	58,8
2	J449 - ENFERMEDAD PULMONAR OBSTRUCTIVA CRONICA, NO ESPECIFICADA	5	9,6	49,0
3	I619 - HEMORRAGIA INTRAENCEFALICA, NO ESPECIFICADA	2	3,8	19,6
4	C169 - TUMOR MALIGNO DEL ESTOMAGO, PARTE NO ESPECIFICADA	2	3,8	19,6
5	I10X - HIPERTENSION ESENCIAL (PRIMARIA)	2	3,8	19,6
6	I64X - ACCIDENTE VASCULAR ENCEFALICO AGUDO, NO ESPECIFICADO COMO HEMORRAGICO O ISQUEMICO	2	3,8	19,6
7	I110 - ENFERMEDAD CARDIACA HIPERTENSIVA CON INSUFICIENCIA CARDIACA (CONGESTIVA)	2	3,8	19,6
8	R99X - OTRAS CAUSAS MAL DEFINIDAS Y LAS NO ESPECIFICADAS DE MORTALIDAD	2	3,8	19,6
9	I639 - INFARTO CEREBRAL, NO ESPECIFICADO	1	1,9	9,8
10	M321 - LUPUS ERITEMATOSO SISTEMICO CON COMPROMISO DE ORGANOS O SISTEMAS	1	1,9	9,8
<b>52207 - Consaca</b>		<b>67</b>	<b>100</b>	<b>728,2</b>
1	I219 - INFARTO AGUDO DEL MIOCARDIO, SIN OTRA ESPECIFICACION	15	22,4	163,0
2	R98X - MUERTE SIN ASISTENCIA	7	10,4	76,1
3	I10X - HIPERTENSION ESENCIAL (PRIMARIA)	4	6,0	43,5
4	J449 - ENFERMEDAD PULMONAR OBSTRUCTIVA CRONICA, NO ESPECIFICADA	3	4,5	32,6
5	I110 - ENFERMEDAD CARDIACA HIPERTENSIVA CON INSUFICIENCIA CARDIACA (CONGESTIVA)	3	4,5	32,6
6	J440 - ENFERMEDAD PULMONAR OBSTRUCTIVA CRONICA CON INFECCION AGUDA DE LAS VIAS RESPIRATORIAS INFERIORES	2	3,0	21,7
7	V294 - CONDUCTOR DE MOTOCICLETA LESIONADO POR COLISION CON OTROS VEHICULO DE MOTOR, Y CON LOS NO ESPECIFICADOS, EN ACCIDENTE DE TRANSITO	2	3,0	21,7
8	C539 - TUMOR MALIGNO DEL CUELLO DEL UTERO, SIN OTRA ESPECIFICACION	2	3,0	21,7
9	E149 - DIABETES MELLITUS, NO ESPECIFICADA SIN MENCION DE COMPLICACION	2	3,0	21,7
10	C480 - TUMOR MALIGNO DEL RETROPERITONEO	1	1,5	10,9
<b>52210 - Contadero</b>		<b>36</b>	<b>100</b>	<b>514,1</b>
1	C169 - TUMOR MALIGNO DEL ESTOMAGO, PARTE NO ESPECIFICADA	4	11,1	57,1
2	I10X - HIPERTENSION ESENCIAL (PRIMARIA)	4	11,1	57,1
3	I219 - INFARTO AGUDO DEL MIOCARDIO, SIN OTRA ESPECIFICACION	4	11,1	57,1
4	J449 - ENFERMEDAD PULMONAR OBSTRUCTIVA CRONICA, NO ESPECIFICADA	3	8,3	42,8
5	I64X - ACCIDENTE VASCULAR ENCEFALICO AGUDO, NO ESPECIFICADO COMO HEMORRAGICO O ISQUEMICO	2	5,6	28,6
6	C61X - TUMOR MALIGNO DE LA PROSTATA	2	5,6	28,6
7	I110 - ENFERMEDAD CARDIACA HIPERTENSIVA CON INSUFICIENCIA CARDIACA (CONGESTIVA)	2	5,6	28,6
8	V892 - PERSONA LESIONADA EN ACCIDENTE DE TRANSITO, DE VEHICULO DE MOTOR NO ESPECIFICADO	1	2,8	14,3
9	K746 - OTRAS CIRROSIS DEL HIGADO Y LA NO ESPECIFICADAS	1	2,8	14,3
10	C189 - TUMOR MALIGNO DEL COLON, PARTE NO ESPECIFICADA	1	2,8	14,3



**DIEZ PRIMERAS CAUSAS DE MORTALIDAD NO FETAL, SEGÚN DEPARTAMENTO Y MUNICIPIO DE RESIDENCIA  
DEPARTAMENTO DE NARIÑO 2017 (Último dato oficial)**

**Fuente: DANE - Estadísticas Vitales, Subdirección de Salud Pública, Oficina de Epidemiología**

No.	Causas	Casos	%	Tasa por cada 100.000 hb
<b>52215 - Córdoba</b>		<b>83</b>	<b>100</b>	<b>590,1</b>
1	I219 - INFARTO AGUDO DEL MIOCARDIO, SIN OTRA ESPECIFICACION	19	22,9	135,1
2	J449 - ENFERMEDAD PULMONAR OBSTRUCTIVA CRONICA, NO ESPECIFICADA	5	6,0	35,5
3	J189 - NEUMONIA, NO ESPECIFICADA	3	3,6	21,3
4	C159 - TUMOR MALIGNO DEL ESOFAGO, PARTE NO ESPECIFICADA	3	3,6	21,3
5	C809 - TUMOR MALIGNO, SITIO PRIMARIO NO ESPECIFICADO	2	2,4	14,2
6	I64X - ACCIDENTE VASCULAR ENCEFALICO AGUDO, NO ESPECIFICADO COMO HEMORRAGICO O ISQUEMICO	2	2,4	14,2
7	L899 - ÚLCERA DE DECÚBITO Y POR ÁREA DE PRESIÓN, NO ESPECIFICADA	2	2,4	14,2
8	I674 - ENCEFALOPATIA HIPERTENSIVA	2	2,4	14,2
9	C56X - TUMOR MALIGNO DEL OVARIO	1	1,2	7,1
10	C509 - TUMOR MALIGNO DE LA MAMA, PARTE NO ESPECIFICADA	1	1,2	7,1
<b>52224 - Cuaspud</b>		<b>49</b>	<b>100</b>	<b>563,9</b>
1	I219 - INFARTO AGUDO DEL MIOCARDIO, SIN OTRA ESPECIFICACION	6	12,2	69,1
2	J449 - ENFERMEDAD PULMONAR OBSTRUCTIVA CRONICA, NO ESPECIFICADA	5	10,2	57,5
3	J684 - AFECCIONES RESPIRATORIAS CRONICAS DEBIDAS A INHALACION DE GASES, HUMOS, VAPORES Y SUSTANCIAS QUIMICAS	3	6,1	34,5
4	I64X - ACCIDENTE VASCULAR ENCEFALICO AGUDO, NO ESPECIFICADO COMO HEMORRAGICO O ISQUEMICO	3	6,1	34,5
5	I619 - HEMORRAGIA INTRAENCEFALICA, NO ESPECIFICADA	2	4,1	23,0
6	R98X - MUERTE SIN ASISTENCIA	2	4,1	23,0
7	J189 - NEUMONIA, NO ESPECIFICADA	2	4,1	23,0
8	K810 - COLECISTITIS AGUDA	1	2,0	11,5
9	Y309 - CAIDA, SALTO O EMPUJON DESDE LUGAR ELEVADO, DE INTENCION NO DETERMINADA: LUGAR NO ESPECIFICADO	1	2,0	11,5
10	P369 - SEPSIS BACTERIANA DEL RECIEN NACIDO, NO ESPECIFICADA	1	2,0	11,5
<b>52227 - Cumbal</b>		<b>123</b>	<b>100</b>	<b>314,9</b>
1	I219 - INFARTO AGUDO DEL MIOCARDIO, SIN OTRA ESPECIFICACION	9	7,3	23,0
2	I10X - HIPERTENSION ESENCIAL (PRIMARIA)	7	5,7	18,3
3	J449 - ENFERMEDAD PULMONAR OBSTRUCTIVA CRONICA, NO ESPECIFICADA	6	4,9	15,6
4	N40X - HIPERPLASIA DE LA PROSTATA	3	2,4	7,8
5	I259 - ENFERMEDAD ISQUEMIA CRONICA DEL CORAZON, NO ESPECIFICADA	3	2,4	7,8
6	C349 - TUMOR MALIGNO DE LOS BRONQUIOS O DEL PULMON, PARTE NO ESPECIFICADA	3	2,4	7,8
7	I119 - ENFERMEDAD CARDIACA HIPERTENSIVA SIN INSUFICIENCIA CARDIACA (CONGESTIVA)	3	2,4	7,8
8	X599 - EXPOSICION A FACTORES NO ESPECIFICADOS: LUGAR NO ESPECIFICADO	3	2,4	7,8
9	J440 - ENFERMEDAD PULMONAR OBSTRUCTIVA CRONICA CON INFECCION AGUDA DE LAS VIAS RESPIRATORIAS INFERIORES	2	1,6	5,2
10	R98X - MUERTE SIN ASISTENCIA	2	1,6	5,2
			0,0	0,0
<b>52233 - Cumbitara</b>		<b>24</b>	<b>100</b>	<b>148,8</b>
1	I219 - INFARTO AGUDO DEL MIOCARDIO, SIN OTRA ESPECIFICACION	5	20,8	31,0
2	I120 - ENFERMEDAD RENAL HIPERTENSIVA CON INSUFICIENCIA RENAL	2	8,3	12,4
3	C349 - TUMOR MALIGNO DE LOS BRONQUIOS O DEL PULMON, PARTE NO ESPECIFICADA	1	4,2	6,2
4	J441 - ENFERMEDAD PULMONAR OBSTRUCTIVA CRONICA CON EXACERBACION AGUDA, NO ESPECIFICADA	1	4,2	6,2
5	I490 - FIBRILACION Y ALETEO VENTRICULAR	1	4,2	6,2
6	C412 - TUMOR MALIGNO DE LA COLUMNA VERTEBRAL	1	4,2	6,2
7	K746 - OTRAS CIRROSIS DEL HIGADO Y LA NO ESPECIFICADAS	1	4,2	6,2
8	E145 - DIABETES MELLITUS, NO ESPECIFICADA CON COMPLICACIONES CIRCULATORIAS PERIFERICAS	1	4,2	6,2
9	I249 - ENFERMEDAD ISQUEMICA AGUDA DEL CORAZON, NO ESPECIFICADA	1	4,2	6,2
10	E146 - DIABETES MELLITUS, NO ESPECIFICADA CON OTRAS COMPLICACIONES ESPECIFICADAS	1	4,2	6,2
			0,0	0,0



**Diez primeras causas de mortalidad no fetal, según departamento y municipio de residencia  
Departamento de Nariño 2017 (último dato oficial)**

Fuente: DANE - Estadísticas Vitales, Subdirección de Salud Pública, Oficina de Epidemiología

No.	Causas	Casos	%	Tasa por cada 100.000 hb
<b>52240 - Chachagüí</b>		<b>54</b>	<b>100</b>	<b>386,6</b>
1	I10X - HIPERTENSION ESENCIAL (PRIMARIA)	7	13,0	50,1
2	J449 - ENFERMEDAD PULMONAR OBSTRUCTIVA CRONICA, NO ESPECIFICADA	5	9,3	35,8
3	J440 - ENFERMEDAD PULMONAR OBSTRUCTIVA CRONICA CON INFECCION AGUDA DE LAS VIAS RESPIRATORIAS INFERIORES	5	9,3	35,8
4	I110 - ENFERMEDAD CARDIACA HIPERTENSIVA CON INSUFICIENCIA CARDIACA (CONGESTIVA)	3	5,6	21,5
5	I219 - INFARTO AGUDO DEL MIOCARDIO, SIN OTRA ESPECIFICACION	3	5,6	21,5
6	C349 - TUMOR MALIGNO DE LOS BRONQUIOS O DEL PULMON, PARTE NO ESPECIFICADA	2	3,7	14,3
7	I64X - ACCIDENTE VASCULAR ENCEFALICO AGUDO, NO ESPECIFICADO COMO HEMORRAGICO O ISQUEMICO	2	3,7	14,3
8	C509 - TUMOR MALIGNO DE LA MAMA, PARTE NO ESPECIFICADA	1	1,9	7,2
9	M348 - OTRAS FORMAS DE ESCLEROSIS SISTEMICA	1	1,9	7,2
10	K566 - OTRAS OBSTRUCCIONES INTESTINALES Y LAS NO ESPECIFICADAS	1	1,9	7,2
<b>52250 - El Charco</b>		<b>22</b>	<b>100</b>	<b>55,6</b>
1	I219 - INFARTO AGUDO DEL MIOCARDIO, SIN OTRA ESPECIFICACION	3	13,6	7,6
2	I619 - HEMORRAGIA INTRAENCEFALICA, NO ESPECIFICADA	3	13,6	7,6
3	C349 - TUMOR MALIGNO DE LOS BRONQUIOS O DEL PULMON, PARTE NO ESPECIFICADA	2	9,1	5,1
4	K746 - OTRAS CIRROSIS DEL HIGADO Y LA NO ESPECIFICADAS	1	4,5	2,5
5	X599 - EXPOSICION A FACTORES NO ESPECIFICADOS: LUGAR NO ESPECIFICADO	1	4,5	2,5
6	O141 - PREECLAMPSIA SEVERA	1	4,5	2,5
7	I10X - HIPERTENSION ESENCIAL (PRIMARIA)	1	4,5	2,5
8	E859 - AMILOIDOSIS, NO ESPECIFICADA	1	4,5	2,5
9	C920 - LEUCEMIA MIELOIDE AGUDA	1	4,5	2,5
10	K859 - PANCREATITIS AGUDA, NO ESPECIFICADA	1	4,5	2,5
<b>52254 - El Peñol</b>		<b>48</b>	<b>100</b>	<b>746,5</b>
1	I64X - ACCIDENTE VASCULAR ENCEFALICO AGUDO, NO ESPECIFICADO COMO HEMORRAGICO O ISQUEMICO	5	10,4	77,8
2	I110 - ENFERMEDAD CARDIACA HIPERTENSIVA CON INSUFICIENCIA CARDIACA (CONGESTIVA)	5	10,4	77,8
3	J449 - ENFERMEDAD PULMONAR OBSTRUCTIVA CRONICA, NO ESPECIFICADA	4	8,3	62,2
4	I219 - INFARTO AGUDO DEL MIOCARDIO, SIN OTRA ESPECIFICACION	4	8,3	62,2
5	X959 - AGRESION CON DISPARO DE OTRAS ARMAS DE FUEGO, Y LAS NO ESPECIFICADAS: LUGAR NO ESPECIFICADO	3	6,3	46,7
6	C169 - TUMOR MALIGNO DEL ESTOMAGO, PARTE NO ESPECIFICADA	2	4,2	31,1
7	K754 - HEPATITIS AUTOINMUNE	1	2,1	15,6
8	C509 - TUMOR MALIGNO DE LA MAMA, PARTE NO ESPECIFICADA	1	2,1	15,6
9	X589 - EXPOSICION A FACTORES ESPECIFICADOS: LUGAR NO ESPECIFICADO	1	2,1	15,6
10	C809 - TUMOR MALIGNO, SITIO PRIMARIO NO ESPECIFICADO	1	2,1	15,6
<b>52256 - El Rosario</b>		<b>35</b>	<b>100</b>	<b>352,2</b>
1	R98X - MUERTE SIN ASISTENCIA	7	20,0	70,4
2	V892 - PERSONA LESIONADA EN ACCIDENTE DE TRANSITO, DE VEHICULO DE MOTOR NO ESPECIFICADO	4	11,4	40,2
3	Y244 - DISPARO DE OTRAS ARMAS DE FUEGO, Y LAS NO ESPECIFICADAS, DE INTENCION NO DETERMINADA: CALLES Y CARRETERAS	2	5,7	20,1
4	C259 - TUMOR MALIGNO DEL PANCREAS, PARTE NO ESPECIFICADA	1	2,9	10,1
5	N12X - NEFRITIS TUBULOINTERSTICIAL, NO ESPECIFICADA COMO AGUDA O CRONICA	1	2,9	10,1
6	C169 - TUMOR MALIGNO DEL ESTOMAGO, PARTE NO ESPECIFICADA	1	2,9	10,1
7	C859 - LINFOMA NO HODGKIN, NO ESPECIFICADO	1	2,9	10,1
8	P219 - ASFIXIA DEL NACIMIENTO, NO ESPECIFICADA	1	2,9	10,1
9	D696 - TROMBOCITOPENIA NO ESPECIFICADA	1	2,9	10,1
10	X954 - AGRESION CON DISPARO DE OTRAS ARMAS DE FUEGO, Y LAS NO ESPECIFICADAS: CALLES Y CARRETERAS	1	2,9	10,1



**DIEZ PRIMERAS CAUSAS DE MORTALIDAD NO FETAL, SEGÚN DEPARTAMENTO Y MUNICIPIO DE RESIDENCIA  
DEPARTAMENTO DE NARIÑO 2017 (Ultimo dato oficial)**

Fuente: DANE - Estadísticas Vitales, Subdirección de Salud Pública, Oficina de Epidemiología

No.	Causas	Casos	%	Tasa por cada 100.000 hb
<b>52258 - El Tablón De Gómez</b>		<b>48</b>	<b>100</b>	<b>383,5</b>
1	I10X - HIPERTENSION ESENCIAL (PRIMARIA)	7	14,6	55,9
2	R98X - MUERTE SIN ASISTENCIA	5	10,4	40,0
3	I350 - ESTENOSIS (DE LA VALVULA) AORTICA	2	4,2	16,0
4	I694 - SECUELAS DE ENFERMEDAD CEREBROVASCULAR, NO ESPECIFICADA COMO HEMORRAGICA U OCLUSIVA	2	4,2	16,0
5	J189 - NEUMONIA, NO ESPECIFICADA	1	2,1	8,0
6	R570 - CHOQUE CARDIOGENICO	1	2,1	8,0
7	K805 - CALCULO DE CONDUCTO BILIAR SIN COLANGITIS NI COLECISTITIS	1	2,1	8,0
8	E116 - DIABETES MELLITUS NO INSULINODEPENDIENTE CON OTRAS COMPLICACIONES ESPECIFICADAS	1	2,1	8,0
9	W850 - EXPOSICION A LINEAS DE TRANSMISION ELECTRICA: VIVIENDA	1	2,1	8,0
10	E117 - DIABETES MELLITUS NO INSULINODEPENDIENTE CON COMPLICACIONES MULTIPLES	1	2,1	8,0
<b>52260 - El Tambo</b>		<b>71</b>	<b>100</b>	<b>596,6</b>
1	I219 - INFARTO AGUDO DEL MIOCARDIO, SIN OTRA ESPECIFICACION	13	18,3	109,2
2	I110 - ENFERMEDAD CARDIACA HIPERTENSIVA CON INSUFICIENCIA CARDIACA (CONGESTIVA)	8	11,3	67,2
3	C169 - TUMOR MALIGNO DEL ESTOMAGO, PARTE NO ESPECIFICADA	6	8,5	50,4
4	C509 - TUMOR MALIGNO DE LA MAMA, PARTE NO ESPECIFICADA	3	4,2	25,2
5	J449 - ENFERMEDAD PULMONAR OBSTRUCTIVA CRONICA, NO ESPECIFICADA	2	2,8	16,8
6	J159 - NEUMONIA BACTERIANA, NO ESPECIFICADA	2	2,8	16,8
7	K352 - APENDICITIS AGUDA CON PERITONITIS GENERALIZADA	2	2,8	16,8
8	I120 - ENFERMEDAD RENAL HIPERTENSIVA CON INSUFICIENCIA RENAL	2	2,8	16,8
9	I694 - SECUELAS DE ENFERMEDAD CEREBROVASCULAR, NO ESPECIFICADA COMO HEMORRAGICA U OCLUSIVA	2	2,8	16,8
10	C480 - TUMOR MALIGNO DEL RETROPERITONEO	1	1,4	8,4
<b>52287 - Funes</b>		<b>42</b>	<b>100</b>	<b>656,0</b>
1	I10X - HIPERTENSION ESENCIAL (PRIMARIA)	6	14,3	93,7
2	E46X - DESNUTRICION PROTEICOCALORICA , NO ESPECIFICADA	3	7,1	46,9
3	I64X - ACCIDENTE VASCULAR ENCEFALICO AGUDO, NO ESPECIFICADO COMO HEMORRAGICO O ISQUEMICO	3	7,1	46,9
4	J449 - ENFERMEDAD PULMONAR OBSTRUCTIVA CRONICA, NO ESPECIFICADA	2	4,8	31,2
5	J80X - SINDROME DE DIFICULTAD RESPIRATORIA DEL ADULTO	2	4,8	31,2
6	I219 - INFARTO AGUDO DEL MIOCARDIO, SIN OTRA ESPECIFICACION	2	4,8	31,2
7	E116 - DIABETES MELLITUS NO INSULINODEPENDIENTE CON OTRAS COMPLICACIONES ESPECIFICADAS	1	2,4	15,6
8	J440 - ENFERMEDAD PULMONAR OBSTRUCTIVA CRONICA CON INFECCION AGUDA DE LAS VIAS RESPIRATORIAS INFERIORES	1	2,4	15,6
9	C710 - TUMOR MALIGNO DEL CEREBRO, EXCEPTO LOBULOS Y VENTRICULOS	1	2,4	15,6
10	E141 - DIABETES MELLITUS, NO ESPECIFICADA CON CETOACIDOSIS	1	2,4	15,6
<b>52317 - Guachucal</b>		<b>87</b>	<b>100</b>	<b>564,6</b>
1	I219 - INFARTO AGUDO DEL MIOCARDIO, SIN OTRA ESPECIFICACION	18	20,7	116,8
2	I110 - ENFERMEDAD CARDIACA HIPERTENSIVA CON INSUFICIENCIA CARDIACA (CONGESTIVA)	15	17,2	97,3
3	J449 - ENFERMEDAD PULMONAR OBSTRUCTIVA CRONICA, NO ESPECIFICADA	5	5,7	32,4
4	I10X - HIPERTENSION ESENCIAL (PRIMARIA)	4	4,6	26,0
5	I619 - HEMORRAGIA INTRAENCEFALICA, NO ESPECIFICADA	3	3,4	19,5
6	K922 - HEMORRAGIA GASTROINTESTINAL, NO ESPECIFICADA	2	2,3	13,0
7	I119 - ENFERMEDAD CARDIACA HIPERTENSIVA SIN INSUFICIENCIA CARDIACA (CONGESTIVA)	2	2,3	13,0
8	I509 - INSUFICIENCIA CARDIACA, NO ESPECIFICADA	2	2,3	13,0
9	X700 - LESION AUTOINFLIGIDA INTENCIONALMENTE POR AHORCAMIENTO, ESTRANGULAMIENTO O SOFOCACION: VIVIENDA	1	1,1	6,5
10	M069 - ARTRITIS REUMATOIDE, NO ESPECIFICADA	1	1,1	6,5



**DIEZ PRIMERAS CAUSAS DE MORTALIDAD NO FETAL, SEGÚN DEPARTAMENTO Y MUNICIPIO DE RESIDENCIA  
DEPARTAMENTO DE NARIÑO 2017 (Último dato oficial)**

Fuente: DANE - Estadísticas Vitales, Subdirección de Salud Pública, Oficina de Epidemiología

No.	Causas	Casos	%	Tasa por cada 100.000 hb
<b>52320 - Guaitarilla</b>		<b>74</b>	<b>100</b>	<b>633,5</b>
1	J449 - ENFERMEDAD PULMONAR OBSTRUCTIVA CRONICA, NO ESPECIFICADA	6	8,1	51,4
2	I10X - HIPERTENSION ESENCIAL (PRIMARIA)	4	5,4	34,2
3	J189 - NEUMONIA, NO ESPECIFICADA	3	4,1	25,7
4	I110 - ENFERMEDAD CARDIACA HIPERTENSIVA CON INSUFICIENCIA CARDIACA (CONGESTIVA)	3	4,1	25,7
5	I64X - ACCIDENTE VASCULAR ENCEFALICO AGUDO, NO ESPECIFICADO COMO HEMORRAGICO O ISQUEMICO	2	2,7	17,1
6	R98X - MUERTE SIN ASISTENCIA	2	2,7	17,1
7	C169 - TUMOR MALIGNO DEL ESTOMAGO, PARTE NO ESPECIFICADA	2	2,7	17,1
8	I509 - INSUFICIENCIA CARDIACA, NO ESPECIFICADA	2	2,7	17,1
9	J841 - OTRAS ENFERMEDADES PULMONARES INTERSTIALES CON FIBROSIS	1	1,4	8,6
10	X958 - AGRESION CON DISPARO DE OTRAS ARMAS DE FUEGO, Y LAS NO ESPECIFICADAS: OTRO LUGAR ESPECIFICADO	1	1,4	8,6
<b>52323 - Gualmatán</b>		<b>37</b>	<b>100,0</b>	<b>640,9</b>
1	I219 - INFARTO AGUDO DEL MIOCARDIO, SIN OTRA ESPECIFICACION	11	29,7	190,5
2	C169 - TUMOR MALIGNO DEL ESTOMAGO, PARTE NO ESPECIFICADA	6	16,2	103,9
3	J449 - ENFERMEDAD PULMONAR OBSTRUCTIVA CRONICA, NO ESPECIFICADA	3	8,1	52,0
4	N189 - INSUFICIENCIA RENAL CRONICA, NO ESPECIFICADA	2	5,4	34,6
5	C189 - TUMOR MALIGNO DEL COLON, PARTE NO ESPECIFICADA	2	5,4	34,6
6	J440 - ENFERMEDAD PULMONAR OBSTRUCTIVA CRONICA CON INFECCION AGUDA DE LAS VIAS RESPIRATORIAS INFERIORES	1	2,7	17,3
7	D479 - TUMORES DE COMPORTAMIENTO INCIERTO O DESCONOCIDO DEL TEJIDO LINFATICO, DE LOS ORGANOS HEMATOPOYETICOS Y DE TEJIDOS AFINES, NO ESPECIFICADOS	1	2,7	17,3
8	K819 - COLECISTITIS, NO ESPECIFICADA	1	2,7	17,3
9	E147 - DIABETES MELLITUS, NO ESPECIFICADA CON COMPLICACIONES MULTIPLES	1	2,7	17,3
10	I678 - OTRAS ENFERMEDADES CEREBROVASCULARES ESPECIFICADAS	1	2,7	17,3
<b>52352 - Iles</b>		<b>36</b>	<b>100</b>	<b>405,8</b>
1	I219 - INFARTO AGUDO DEL MIOCARDIO, SIN OTRA ESPECIFICACION	6	16,7	67,6
2	I119 - ENFERMEDAD CARDIACA HIPERTENSIVA SIN INSUFICIENCIA CARDIACA (CONGESTIVA)	3	8,3	33,8
3	C169 - TUMOR MALIGNO DEL ESTOMAGO, PARTE NO ESPECIFICADA	3	8,3	33,8
4	J440 - ENFERMEDAD PULMONAR OBSTRUCTIVA CRONICA CON INFECCION AGUDA DE LAS VIAS RESPIRATORIAS INFERIORES	2	5,6	22,5
5	X700 - LESION AUTOINFLIGIDA INTENCIONALMENTE POR AHORCAMIENTO, ESTRANGULAMIENTO O SOFOCACION: VIVIENDA	2	5,6	22,5
6	J449 - ENFERMEDAD PULMONAR OBSTRUCTIVA CRONICA, NO ESPECIFICADA	2	5,6	22,5
7	I619 - HEMORRAGIA INTRAENCEFALICA, NO ESPECIFICADA	1	2,8	11,3
8	K922 - HEMORRAGIA GASTROINTESTINAL, NO ESPECIFICADA	1	2,8	11,3
9	I678 - OTRAS ENFERMEDADES CEREBROVASCULARES ESPECIFICADAS	1	2,8	11,3
10	C229 - TUMOR MALIGNO DEL HIGADO, NO ESPECIFICADO	1	2,8	11,3
<b>52354 - Imués</b>		<b>43</b>	<b>100</b>	<b>716,2</b>
1	I110 - ENFERMEDAD CARDIACA HIPERTENSIVA CON INSUFICIENCIA CARDIACA (CONGESTIVA)	5	11,6	83,3
2	I10X - HIPERTENSION ESENCIAL (PRIMARIA)	3	7,0	50,0
3	E112 - DIABETES MELLITUS NO INSULINODEPENDIENTE CON COMPLICACIONES RENALES	2	4,7	33,3
4	J449 - ENFERMEDAD PULMONAR OBSTRUCTIVA CRONICA, NO ESPECIFICADA	2	4,7	33,3
5	C921 - LEUCEMIA MIELOIDE CRONICA	1	2,3	16,7
6	X689 - ENVENENAMIENTO AUTOINFLIGIDO INTENCIONALMENTE POR, Y EXPOSICION A PLAGUICIDAS: LUGAR NO ESPECIFICADO	1	2,3	16,7
7	V031 - PEATON LESIONADO POR COLISION CON AUTOMOVIL, CAMIONETA O FURGONETA: ACCIDENTE DE TRANSITO	1	2,3	16,7
8	D487 - TUMOR DE COMPORTAMIENTO INCIERTO O DESCONOCIDO DE OTROS SITIOS ESPECIFICADOS	1	2,3	16,7
9	C169 - TUMOR MALIGNO DEL ESTOMAGO, PARTE NO ESPECIFICADA	1	2,3	16,7
10	E111 - DIABETES MELLITUS NO INSULINODEPENDIENTE CON CETOACIDOSIS	1	2,3	16,7



**DIEZ PRIMERAS CAUSAS DE MORTALIDAD NO FETAL, SEGÚN DEPARTAMENTO Y MUNICIPIO DE RESIDENCIA  
DEPARTAMENTO DE NARIÑO 2017 (Último dato oficial)**

**Fuente: DANE - Estadísticas Vitales, Subdirección de Salud Pública, Oficina de Epidemiología**

No.	Causas	Casos	%	Tasa por cada 100.000 hb
<b>52356 - Ipiales</b>		<b>531</b>	<b>100</b>	<b>366,0</b>
1	I219 - INFARTO AGUDO DEL MIOCARDIO, SIN OTRA ESPECIFICACION	58	10,9	40,0
2	J449 - ENFERMEDAD PULMONAR OBSTRUCTIVA CRONICA, NO ESPECIFICADA	29	5,5	20,0
3	I110 - ENFERMEDAD CARDIACA HIPERTENSIVA CON INSUFICIENCIA CARDIACA (CONGESTIVA)	16	3,0	11,0
4	J189 - NEUMONIA, NO ESPECIFICADA	15	2,8	10,3
5	I10X - HIPERTENSION ESENCIAL (PRIMARIA)	13	2,4	9,0
6	I120 - ENFERMEDAD RENAL HIPERTENSIVA CON INSUFICIENCIA RENAL	11	2,1	7,6
7	C169 - TUMOR MALIGNO DEL ESTOMAGO, PARTE NO ESPECIFICADA	11	2,1	7,6
8	J440 - ENFERMEDAD PULMONAR OBSTRUCTIVA CRONICA CON INFECCION AGUDA DE LAS VIAS RESPIRATORIAS INFERIORES	10	1,9	6,9
9	C61X - TUMOR MALIGNO DE LA PROSTATA	9	1,7	6,2
10	K746 - OTRAS CIRROSIS DEL HIGADO Y LA NO ESPECIFICADAS	7	1,3	4,8
<b>52378 - La Cruz</b>		<b>105</b>	<b>100</b>	<b>574,6</b>
1	I219 - INFARTO AGUDO DEL MIOCARDIO, SIN OTRA ESPECIFICACION	25	23,8	136,8
2	R98X - MUERTE SIN ASISTENCIA	6	5,7	32,8
3	I110 - ENFERMEDAD CARDIACA HIPERTENSIVA CON INSUFICIENCIA CARDIACA (CONGESTIVA)	5	4,8	27,4
4	C169 - TUMOR MALIGNO DEL ESTOMAGO, PARTE NO ESPECIFICADA	4	3,8	21,9
5	I10X - HIPERTENSION ESENCIAL (PRIMARIA)	4	3,8	21,9
6	R99X - OTRAS CAUSAS MAL DEFINIDAS Y LAS NO ESPECIFICADAS DE MORTALIDAD	3	2,9	16,4
7	J449 - ENFERMEDAD PULMONAR OBSTRUCTIVA CRONICA, NO ESPECIFICADA	3	2,9	16,4
8	C61X - TUMOR MALIGNO DE LA PROSTATA	2	1,9	10,9
9	J440 - ENFERMEDAD PULMONAR OBSTRUCTIVA CRONICA CON INFECCION AGUDA DE LAS VIAS RESPIRATORIAS INFERIORES	2	1,9	10,9
10	I120 - ENFERMEDAD RENAL HIPERTENSIVA CON INSUFICIENCIA RENAL	2	1,9	10,9
<b>52381 - La Florida</b>		<b>64</b>	<b>100</b>	<b>683,2</b>
1	I219 - INFARTO AGUDO DEL MIOCARDIO, SIN OTRA ESPECIFICACION	9	14,1	96,1
2	J449 - ENFERMEDAD PULMONAR OBSTRUCTIVA CRONICA, NO ESPECIFICADA	5	7,8	53,4
3	I110 - ENFERMEDAD CARDIACA HIPERTENSIVA CON INSUFICIENCIA CARDIACA (CONGESTIVA)	5	7,8	53,4
4	R570 - CHOQUE CARDIOGENICO	4	6,3	42,7
5	C169 - TUMOR MALIGNO DEL ESTOMAGO, PARTE NO ESPECIFICADA	3	4,7	32,0
6	C259 - TUMOR MALIGNO DEL PANCREAS, PARTE NO ESPECIFICADA	2	3,1	21,3
7	J440 - ENFERMEDAD PULMONAR OBSTRUCTIVA CRONICA CON INFECCION AGUDA DE LAS VIAS RESPIRATORIAS INFERIORES	2	3,1	21,3
8	C250 - TUMOR MALIGNO DE LA CABEZA DEL PANCREAS	1	1,6	10,7
9	Y349 - EVENTO NO ESPECIFICADO, DE INTENCION NO DETERMINADA: LUGAR NO ESPECIFICADO	1	1,6	10,7
10	R578 - OTRAS FORMAS DE CHOQUE	1	1,6	10,7
<b>52385 - La Llanada</b>		<b>26</b>	<b>100</b>	<b>460,3</b>
1	I10X - HIPERTENSION ESENCIAL (PRIMARIA)	3	11,5	53,1
2	J64X - NEUMOCONIOSIS, NO ESPECIFICADA	3	11,5	53,1
3	I219 - INFARTO AGUDO DEL MIOCARDIO, SIN OTRA ESPECIFICACION	3	11,5	53,1
4	I698 - SECUELAS DE OTRAS ENFERMEDADES CEREBROVASCULARES Y DE LAS NO ESPECIFICADAS	1	3,8	17,7
5	L899 - ÚLCERA DE DECÚBITO Y POR ÁREA DE PRESIÓN, NO ESPECIFICADA	1	3,8	17,7
6	C169 - TUMOR MALIGNO DEL ESTOMAGO, PARTE NO ESPECIFICADA	1	3,8	17,7
7	C509 - TUMOR MALIGNO DE LA MAMA, PARTE NO ESPECIFICADA	1	3,8	17,7
8	C439 - MELANOMA MALIGNO DE PIEL, SITIO NO ESPECIFICADO	1	3,8	17,7
9	C920 - LEUCEMIA MIELOIDE AGUDA	1	3,8	17,7
10	J440 - ENFERMEDAD PULMONAR OBSTRUCTIVA CRONICA CON INFECCION AGUDA DE LAS VIAS RESPIRATORIAS INFERIORES	1	3,8	17,7





**DIEZ PRIMERAS CAUSAS DE MORTALIDAD NO FETAL, SEGÚN DEPARTAMENTO Y MUNICIPIO DE RESIDENCIA  
DEPARTAMENTO DE NARIÑO 2017 (Último dato oficial)**

**Fuente: DANE - Estadísticas Vitales, Subdirección de Salud Pública, Oficina de Epidemiología**

No.	Causas	Casos	%	Tasa por cada 100.000 hb
<b>52390 - La Tola</b>		<b>3</b>	<b>100</b>	<b>21,9</b>
1	I501 - INSUFICIENCIA VENTRICULAR IZQUIERDA	1	33,3	7,3
2	W874 - EXPOSICION A CORRIENTE ELECTRICA NO ESPECIFICADA: CALLES Y CARRETERAS	1	33,3	7,3
3	N390 - INFECCION DE VIAS URINARIAS, SITIO NO ESPECIFICADO	1	33,3	7,3
<b>52399 - La Unión</b>		<b>155</b>	<b>100</b>	<b>603,4</b>
1	I219 - INFARTO AGUDO DEL MIOCARDIO, SIN OTRA ESPECIFICACION	29	18,7	112,9
2	J440 - ENFERMEDAD PULMONAR OBSTRUCTIVA CRONICA CON INFECCION AGUDA DE LAS VIAS RESPIRATORIAS INFERIORES	8	5,2	31,1
3	J189 - NEUMONIA, NO ESPECIFICADA	6	3,9	23,4
4	J449 - ENFERMEDAD PULMONAR OBSTRUCTIVA CRONICA, NO ESPECIFICADA	6	3,9	23,4
5	E146 - DIABETES MELLITUS, NO ESPECIFICADA CON OTRAS COMPLICACIONES ESPECIFICADAS	4	2,6	15,6
6	I120 - ENFERMEDAD RENAL HIPERTENSIVA CON INSUFICIENCIA RENAL	4	2,6	15,6
7	I609 - HEMORRAGIA SUBARACNOIDEA, NO ESPECIFICADA	3	1,9	11,7
8	I619 - HEMORRAGIA INTRAENCEFALICA, NO ESPECIFICADA	3	1,9	11,7
9	C920 - LEUCEMIA MIELOIDE AGUDA	3	1,9	11,7
10	C61X - TUMOR MALIGNO DE LA PROSTATA	2	1,3	7,8
<b>52405 - Leiva</b>		<b>31</b>	<b>100</b>	<b>217,3</b>
1	X954 - AGRESION CON DISPARO DE OTRAS ARMAS DE FUEGO, Y LAS NO ESPECIFICADAS: CALLES Y CARRETERAS	3	9,7	21,0
2	R98X - MUERTE SIN ASISTENCIA	2	6,5	14,0
3	E146 - DIABETES MELLITUS, NO ESPECIFICADA CON OTRAS COMPLICACIONES ESPECIFICADAS	2	6,5	14,0
4	I110 - ENFERMEDAD CARDIACA HIPERTENSIVA CON INSUFICIENCIA CARDIACA (CONGESTIVA)	2	6,5	14,0
5	V189 - CICLISTA LESIONADO EN ACCIDENTE DE TRANSPORTE SIN COLISION: CICLISTA NO ESPECIFICADO, LESIONADO EN ACCIDENTE DE TRANSITO	1	3,2	7,0
6	N189 - INSUFICIENCIA RENAL CRONICA, NO ESPECIFICADA	1	3,2	7,0
7	C539 - TUMOR MALIGNO DEL CUELLO DEL UTERO, SIN OTRA ESPECIFICACION	1	3,2	7,0
8	D375 - TUMOR DE COMPORTAMIENTO INCIERTO O DESCONOCIDO DEL RECTO	1	3,2	7,0
9	Q250 - CONDUCTO ARTERIOSO PERMEABLE	1	3,2	7,0
10	E115 - DIABETES MELLITUS NO INSULINODEPENDIENTE CON COMPLICACIONES CIRCULATORIAS PERIFERICAS	1	3,2	7,0
<b>52411 - Linares</b>		<b>64</b>	<b>100</b>	<b>659,9</b>
1	I219 - INFARTO AGUDO DEL MIOCARDIO, SIN OTRA ESPECIFICACION	9	14,1	92,8
2	I110 - ENFERMEDAD CARDIACA HIPERTENSIVA CON INSUFICIENCIA CARDIACA (CONGESTIVA)	5	7,8	51,6
3	J449 - ENFERMEDAD PULMONAR OBSTRUCTIVA CRONICA, NO ESPECIFICADA	4	6,3	41,2
4	I694 - SECUELAS DE ENFERMEDAD CEREBROVASCULAR, NO ESPECIFICADA COMO HEMORRAGICA U OCLUSIVA	3	4,7	30,9
5	J80X - SINDROME DE DIFICULTAD RESPIRATORIA DEL ADULTO	2	3,1	20,6
6	C349 - TUMOR MALIGNO DE LOS BRONQUIOS O DEL PULMON, PARTE NO ESPECIFICADA	2	3,1	20,6
7	C809 - TUMOR MALIGNO, SITIO PRIMARIO NO ESPECIFICADO	2	3,1	20,6
8	X954 - AGRESION CON DISPARO DE OTRAS ARMAS DE FUEGO, Y LAS NO ESPECIFICADAS: CALLES Y CARRETERAS	2	3,1	20,6
9	R98X - MUERTE SIN ASISTENCIA	1	1,6	10,3
10	J684 - AFECCIONES RESPIRATORIAS CRONICAS DEBIDAS A INHALACION DE GASES, HUMOS, VAPORES Y SUSTANCIAS QUIMICAS	1	1,6	10,3
<b>52885 - Yacuanquer</b>		<b>55</b>	<b>100</b>	<b>492,9</b>
1	I219 - INFARTO AGUDO DEL MIOCARDIO, SIN OTRA ESPECIFICACION	8	14,5	71,7
2	R99X - OTRAS CAUSAS MAL DEFINIDAS Y LAS NO ESPECIFICADAS DE MORTALIDAD	5	9,1	44,8
3	C169 - TUMOR MALIGNO DEL ESTOMAGO, PARTE NO ESPECIFICADA	3	5,5	26,9
4	J449 - ENFERMEDAD PULMONAR OBSTRUCTIVA CRONICA, NO ESPECIFICADA	2	3,6	17,9
5	N189 - INSUFICIENCIA RENAL CRONICA, NO ESPECIFICADA	2	3,6	17,9
6	I619 - HEMORRAGIA INTRAENCEFALICA, NO ESPECIFICADA	2	3,6	17,9
7	I64X - ACCIDENTE VASCULAR ENCEFALICO AGUDO, NO ESPECIFICADO COMO HEMORRAGICO O ISQUEMICO	2	3,6	17,9
8	J969 - INSUFICIENCIA RESPIRATORIA, NO ESPECIFICADA	1	1,8	9,0
9	N390 - INFECCION DE VIAS URINARIAS, SITIO NO ESPECIFICADO	1	1,8	9,0
10	K859 - PANCREATITIS AGUDA, NO ESPECIFICADA	1	1,8	9,0



**Diez primeras causas de mortalidad no fetal, según departamento y municipio de residencia  
Departamento de Nariño 2017 (Último dato oficial)**

Fuente: DANE - Estadísticas Vitales, Subdirección de Salud Pública, Oficina de Epidemiología

No.	Causas	Casos	%	Tasa por cada 100.000 hb
<b>52418 - Los Andes</b>		<b>44</b>	<b>100</b>	<b>218,6</b>
1	I219 - INFARTO AGUDO DEL MIOCARDIO, SIN OTRA ESPECIFICACION	8	18,2	39,7
2	I713 - RUPTURA DE ANEURISMA DE LA AORTA ABDOMINAL	2	4,5	9,9
3	J189 - NEUMONIA, NO ESPECIFICADA	2	4,5	9,9
4	C169 - TUMOR MALIGNO DEL ESTOMAGO, PARTE NO ESPECIFICADA	2	4,5	9,9
5	J449 - ENFERMEDAD PULMONAR OBSTRUCTIVA CRONICA, NO ESPECIFICADA	2	4,5	9,9
6	K650 - PERITONITIS AGUDA	1	2,3	5,0
7	X954 - AGRESION CON DISPARO DE OTRAS ARMAS DE FUEGO, Y LAS NO ESPECIFICADAS: CALLES Y CARRETERAS	1	2,3	5,0
8	P942 - HIPOTONIA CONGENITA	1	2,3	5,0
9	C809 - TUMOR MALIGNO, SITIO PRIMARIO NO ESPECIFICADO	1	2,3	5,0
10	Y289 - CONTACTO TRAUMATICO CON OBJETO CORTANTE, DE INTENCION NO DETERMINADA: LUGAR NO ESPECIFICADO	1	2,3	5,0
<b>52427 - Magüi</b>		<b>10</b>	<b>100,0</b>	<b>41,9</b>
1	X958 - AGRESION CON DISPARO DE OTRAS ARMAS DE FUEGO, Y LAS NO ESPECIFICADAS: OTRO LUGAR ESPECIFICADO	2	20,0	8,4
2	R99X - OTRAS CAUSAS MAL DEFINIDAS Y LAS NO ESPECIFICADAS DE MORTALIDAD	2	20,0	8,4
3	O994 - ENFERMEDADES DEL SISTEMA CIRCULATORIO QUE COMPLICAN EL EMBARAZO, EL PARTO Y EL PUERPERIO	1	10,0	4,2
4	J960 - INSUFICIENCIA RESPIRATORIA AGUDA	1	10,0	4,2
5	D571 - ANEMIA FALCIFORME SIN CRISIS	1	10,0	4,2
6	I219 - INFARTO AGUDO DEL MIOCARDIO, SIN OTRA ESPECIFICACION	1	10,0	4,2
7	A419 - SEPTICEMIA, NO ESPECIFICADA	1	10,0	4,2
8	I64X - ACCIDENTE VASCULAR ENCEFALICO AGUDO, NO ESPECIFICADO COMO HEMORRAGICO O ISQUEMICO	1	10,0	4,2
9				
10				
<b>52435 - Mallama</b>		<b>51</b>	<b>100</b>	<b>682,6</b>
1	I110 - ENFERMEDAD CARDIACA HIPERTENSIVA CON INSUFICIENCIA CARDIACA (CONGESTIVA)	7	13,7	93,7
2	I219 - INFARTO AGUDO DEL MIOCARDIO, SIN OTRA ESPECIFICACION	5	9,8	66,9
3	I10X - HIPERTENSION ESENCIAL (PRIMARIA)	4	7,8	53,5
4	J449 - ENFERMEDAD PULMONAR OBSTRUCTIVA CRONICA, NO ESPECIFICADA	4	7,8	53,5
5	V092 - PEATON LESIONADO EN ACCIDENTE DE TRANSITO QUE INVOLUCRA OTROS VEHICULOS DE MOTOR, Y LOS NO ESPECIFICADOS	3	5,9	40,2
6	J189 - NEUMONIA, NO ESPECIFICADA	2	3,9	26,8
7	E112 - DIABETES MELLITUS NO INSULINODEPENDIENTE CON COMPLICACIONES RENALES	2	3,9	26,8
8	R98X - MUERTE SIN ASISTENCIA	2	3,9	26,8
9	I130 - ENFERMEDAD CARDIORRENAL HIPERTENSIVA CON INSUFICIENCIA CARDIACA (CONGESTIVA)	1	2,0	13,4
10	K254 - ULCERA GASTRICA CRONICA O NO ESPECIFICADA, CON HEMORRAGIA	1	2,0	13,4
<b>52473 - Mosquera</b>		<b>15</b>	<b>100</b>	<b>86,8</b>
1	I219 - INFARTO AGUDO DEL MIOCARDIO, SIN OTRA ESPECIFICACION	3	20,0	17,4
2	X599 - EXPOSICION A FACTORES NO ESPECIFICADOS: LUGAR NO ESPECIFICADO	1	6,7	5,8
3	Q850 - NEUROFIBROMATOSIS (NO MALIGNA)	1	6,7	5,8
4	X950 - AGRESION CON DISPARO DE OTRAS ARMAS DE FUEGO, Y LAS NO ESPECIFICADAS: VIVIENDA	1	6,7	5,8
5	E107 - DIABETES MELLITUS INSULINODEPENDIENTE CON COMPLICACIONES MULTIPLES	1	6,7	5,8
6	I619 - HEMORRAGIA INTRAENCEFALICA, NO ESPECIFICADA	1	6,7	5,8
7	R570 - CHOQUE CARDIOGENICO	1	6,7	5,8
8	I639 - INFARTO CEREBRAL, NO ESPECIFICADO	1	6,7	5,8
9	X929 - AGRESION POR AHOGAMIENTO Y SUMERSION: LUGAR NO ESPECIFICADO	1	6,7	5,8
10	J439 - ENFISEMA, NO ESPECIFICADO	1	6,7	5,8



**DIEZ PRIMERAS CAUSAS DE MORTALIDAD NO FETAL, SEGÚN DEPARTAMENTO Y MUNICIPIO DE RESIDENCIA  
DEPARTAMENTO DE NARIÑO 2017 (Último dato oficial)**

Fuente: DANE - Estadísticas Vitales, Subdirección de Salud Pública, Oficina de Epidemiología

No.	Causas	Casos	%	Tasa por cada 100.000 hb
<b>52480 - Nariño</b>		<b>39</b>	<b>100</b>	<b>779,7</b>
1	I219 - INFARTO AGUDO DEL MIOCARDIO, SIN OTRA ESPECIFICACION	13	33,3	259,9
2	C800 - TUMOR MALIGNO, DE SITIO PRIMARIO DESCONOCIDO, ASÍ DESCRITO	2	5,1	40,0
3	I509 - INSUFICIENCIA CARDIACA, NO ESPECIFICADA	2	5,1	40,0
4	I110 - ENFERMEDAD CARDIACA HIPERTENSIVA CON INSUFICIENCIA CARDIACA (CONGESTIVA)	2	5,1	40,0
5	C169 - TUMOR MALIGNO DEL ESTOMAGO, PARTE NO ESPECIFICADA	1	2,6	20,0
6	I678 - OTRAS ENFERMEDADES CEREBROVASCULARES ESPECIFICADAS	1	2,6	20,0
7	I601 - HEMORRAGIA SUBARACNOIDEA DE ARTERIA CEREBRAL MEDIA	1	2,6	20,0
8	E145 - DIABETES MELLITUS, NO ESPECIFICADA CON COMPLICACIONES CIRCULATORIAS PERIFERICAS	1	2,6	20,0
9	D381 - TUMOR DE COMPORTAMIENTO INCIERTO O DESCONOCIDO DE LA TRAQUEA, DE LOS BRONQUIOS Y DEL PULMON	1	2,6	20,0
10	E146 - DIABETES MELLITUS, NO ESPECIFICADA CON OTRAS COMPLICACIONES ESPECIFICADAS	1	2,6	20,0
<b>52490 - Olaya Herrera</b>		<b>44</b>	<b>100</b>	<b>137,6</b>
1	X954 - AGRESION CON DISPARO DE OTRAS ARMAS DE FUEGO, Y LAS NO ESPECIFICADAS: CALLES Y CARRETERAS	6	13,6	18,8
2	X959 - AGRESION CON DISPARO DE OTRAS ARMAS DE FUEGO, Y LAS NO ESPECIFICADAS: LUGAR NO ESPECIFICADO	5	11,4	15,6
3	I219 - INFARTO AGUDO DEL MIOCARDIO, SIN OTRA ESPECIFICACION	3	6,8	9,4
4	Y344 - EVENTO NO ESPECIFICADO, DE INTENCION NO DETERMINADA: CALLES Y CARRETERAS	2	4,5	6,3
5	W749 - AHOGAMIENTO Y SUMERSION NO ESPECIFICADOS: LUGAR NO ESPECIFICADO	1	2,3	3,1
6	D376 - TUMOR DE COMPORTAMIENTO INCIERTO O DESCONOCIDO DEL HIGADO, DE LA VESICULA BILIAR Y DEL CONDUCTO BILIAR	1	2,3	3,1
7	E43X - DESNUTRICION PROTEICOALORICA SEVERA, NO ESPECIFICADA	1	2,3	3,1
8	V903 - ACCIDENTE DE EMBARCACION QUE CAUSA AHOGAMIENTO Y SUMERSION: OTRO VEHICULO ACUATICO CON MOTOR	1	2,3	3,1
9	E46X - DESNUTRICION PROTEICOALORICA, NO ESPECIFICADA	1	2,3	3,1
10	X944 - AGRESION CON DISPARO DE RIFLE, ESCOPETA Y ARMA LARGA: CALLES Y CARRETERAS	1	2,3	3,1
<b>52506 - Ospina</b>		<b>30</b>	<b>100</b>	<b>341,0</b>
1	J440 - ENFERMEDAD PULMONAR OBSTRUCTIVA CRONICA CON INFECCION AGUDA DE LAS VIAS RESPIRATORIAS INFERIORES	4	13,3	45,5
2	I694 - SECUELAS DE ENFERMEDAD CEREBROVASCULAR, NO ESPECIFICADA COMO HEMORRAGICA U OCLUSIVA	2	6,7	22,7
3	J449 - ENFERMEDAD PULMONAR OBSTRUCTIVA CRONICA, NO ESPECIFICADA	2	6,7	22,7
4	C61X - TUMOR MALIGNO DE LA PROSTATA	2	6,7	22,7
5	I219 - INFARTO AGUDO DEL MIOCARDIO, SIN OTRA ESPECIFICACION	2	6,7	22,7
6	P249 - SINDROME DE ASPIRACION NEONATAL, SIN OTRA ESPECIFICACION	1	3,3	11,4
7	C259 - TUMOR MALIGNO DEL PANCREAS, PARTE NO ESPECIFICADA	1	3,3	11,4
8	I698 - SECUELAS DE OTRAS ENFERMEDADES CEREBROVASCULARES Y DE LAS NO ESPECIFICADAS	1	3,3	11,4
9	D352 - TUMOR BENIGNO DE LA HIPOFISIS	1	3,3	11,4
10	K550 - TRASTORNO VASCULAR AGUDO DE LOS INTESTINOS	1	3,3	11,4
<b>52520 - Francisco Pizarro</b>		<b>21</b>	<b>100</b>	<b>131,5</b>
1	I500 - INSUFICIENCIA CARDIACA CONGESTIVA	2	9,5	12,5
2	X958 - AGRESION CON DISPARO DE OTRAS ARMAS DE FUEGO, Y LAS NO ESPECIFICADAS: OTRO LUGAR ESPECIFICADO	2	9,5	12,5
3	I64X - ACCIDENTE VASCULAR ENCEFALICO AGUDO, NO ESPECIFICADO COMO HEMORRAGICO O ISQUEMICO	2	9,5	12,5
4	D539 - ANEMIA NUTRICIONAL, NO ESPECIFICADA	1	4,8	6,3
5	X954 - AGRESION CON DISPARO DE OTRAS ARMAS DE FUEGO, Y LAS NO ESPECIFICADAS: CALLES Y CARRETERAS	1	4,8	6,3
6	P293 - PERSISTENCIA DE LA CIRCULACION FETAL	1	4,8	6,3
7	E116 - DIABETES MELLITUS NO INSULINODEPENDIENTE CON OTRAS COMPLICACIONES ESPECIFICADAS	1	4,8	6,3
8	X959 - AGRESION CON DISPARO DE OTRAS ARMAS DE FUEGO, Y LAS NO ESPECIFICADAS: LUGAR NO ESPECIFICADO	1	4,8	6,3
9	I219 - INFARTO AGUDO DEL MIOCARDIO, SIN OTRA ESPECIFICACION	1	4,8	6,3
10	O710 - RUPTURA DEL UTERO ANTES DEL INICIO DEL TRABAJO DE PARTO	1	4,8	6,3



**Diez primeras causas de mortalidad no fetal, según departamento y municipio de residencia  
Departamento de Nariño 2017 (último dato oficial)**

Fuente: DANE - Estadísticas Vitales, Subdirección de Salud Pública, Oficina de Epidemiología

No.	Causas	Casos	%	Tasa por cada 100.000 hb
<b>52540 - Policarpa</b>		<b>58</b>	<b>100</b>	<b>332,0</b>
1	X954 - AGRESION CON DISPARO DE OTRAS ARMAS DE FUEGO, Y LAS NO ESPECIFICADAS: CALLES Y CARRETERAS	15	25,9	85,9
2	X950 - AGRESION CON DISPARO DE OTRAS ARMAS DE FUEGO, Y LAS NO ESPECIFICADAS: VIVIENDA	3	5,2	17,2
3	X994 - AGRESION CON OBJETO CORTANTE: CALLES Y CARRETERAS	3	5,2	17,2
4	I219 - INFARTO AGUDO DEL MIOCARDIO, SIN OTRA ESPECIFICACION	2	3,4	11,4
5	I678 - OTRAS ENFERMEDADES CEREBROVASCULARES ESPECIFICADAS	2	3,4	11,4
6	X959 - AGRESION CON DISPARO DE OTRAS ARMAS DE FUEGO, Y LAS NO ESPECIFICADAS: LUGAR NO ESPECIFICADO	2	3,4	11,4
7	M341 - SINDROME CR(E)ST	1	1,7	5,7
8	C029 - TUMOR MALIGNO DE LA LENGUA, PARTE NO ESPECIFICADA	1	1,7	5,7
9	W698 - AHOGAMIENTO Y SUMERSION MIENTRAS SE ESTA EN AGUAS NATURALES: OTRO LUGAR ESPECIFICADO	1	1,7	5,7
10	E142 - DIABETES MELLITUS, NO ESPECIFICADA CON COMPLICACIONES RENALES	1	1,7	5,7
<b>52560 - Potosí</b>		<b>57</b>	<b>100</b>	<b>477,7</b>
1	I219 - INFARTO AGUDO DEL MIOCARDIO, SIN OTRA ESPECIFICACION	14	24,6	117,3
2	R98X - MUERTE SIN ASISTENCIA	10	17,5	83,8
3	J440 - ENFERMEDAD PULMONAR OBSTRUCTIVA CRONICA CON INFECCION AGUDA DE LAS VIAS RESPIRATORIAS INFERIORES	3	5,3	25,1
4	I709 - ATROSCLEROSIS GENERALIZADA Y LA NO ESPECIFICADA	3	5,3	25,1
5	I10X - HIPERTENSION ESENCIAL (PRIMARIA)	3	5,3	25,1
6	C169 - TUMOR MALIGNO DEL ESTOMAGO, PARTE NO ESPECIFICADA	2	3,5	16,8
7	R99X - OTRAS CAUSAS MAL DEFINIDAS Y LAS NO ESPECIFICADAS DE MORTALIDAD	2	3,5	16,8
8	L899 - ÚLCERA DE DECÚBITO Y POR ÁREA DE PRESIÓN, NO ESPECIFICADA	1	1,8	8,4
9	J449 - ENFERMEDAD PULMONAR OBSTRUCTIVA CRONICA, NO ESPECIFICADA	1	1,8	8,4
10	J189 - NEUMONIA, NO ESPECIFICADA	1	1,8	8,4
<b>52565 - Providencia</b>		<b>25</b>	<b>100</b>	<b>184,3</b>
1	R98X - MUERTE SIN ASISTENCIA	5	20,0	36,9
2	J449 - ENFERMEDAD PULMONAR OBSTRUCTIVA CRONICA, NO ESPECIFICADA	3	12,0	22,1
3	I219 - INFARTO AGUDO DEL MIOCARDIO, SIN OTRA ESPECIFICACION	3	12,0	22,1
4	I110 - ENFERMEDAD CARDIACA HIPERTENSIVA CON INSUFICIENCIA CARDIACA (CONGESTIVA)	2	8,0	14,7
5	C169 - TUMOR MALIGNO DEL ESTOMAGO, PARTE NO ESPECIFICADA	2	8,0	14,7
6	L089 - INFECCION LOCAL DE LA PIEL Y DEL TEJIDO SUBCUTANEO, NO ESPECIFICADA	1	4,0	7,4
7	C61X - TUMOR MALIGNO DE LA PROSTATA	1	4,0	7,4
8	J159 - NEUMONIA BACTERIANA, NO ESPECIFICADA	1	4,0	7,4
9	X994 - AGRESION CON OBJETO CORTANTE: CALLES Y CARRETERAS	1	4,0	7,4
10	K703 - CIRROSIS HEPATICA ALCOHOLICA	1	4,0	7,4
<b>52573 - Puerres</b>		<b>47</b>	<b>100</b>	<b>569,1</b>
1	I219 - INFARTO AGUDO DEL MIOCARDIO, SIN OTRA ESPECIFICACION	11	23,4	133,2
2	C169 - TUMOR MALIGNO DEL ESTOMAGO, PARTE NO ESPECIFICADA	6	12,8	72,6
3	J449 - ENFERMEDAD PULMONAR OBSTRUCTIVA CRONICA, NO ESPECIFICADA	3	6,4	36,3
4	I110 - ENFERMEDAD CARDIACA HIPERTENSIVA CON INSUFICIENCIA CARDIACA (CONGESTIVA)	2	4,3	24,2
5	V041 - PEATON LESIONADO POR COLISION CON VEHICULO DE TRANSPORTE PESADO O AUTOBUS: ACCIDENTE DE TRANSITO	1	2,1	12,1
6	I10X - HIPERTENSION ESENCIAL (PRIMARIA)	1	2,1	12,1
7	E146 - DIABETES MELLITUS, NO ESPECIFICADA CON OTRAS COMPLICACIONES ESPECIFICADAS	1	2,1	12,1
8	K859 - PANCREATITIS AGUDA, NO ESPECIFICADA	1	2,1	12,1
9	Q039 - HIDROCEFALO CONGENITO, NO ESPECIFICADO	1	2,1	12,1
10	Q255 - ATRESIA DE LA ARTERIA PULMONAR	1	2,1	12,1



**DIEZ PRIMERAS CAUSAS DE MORTALIDAD NO FETAL, SEGÚN DEPARTAMENTO Y MUNICIPIO DE RESIDENCIA  
DEPARTAMENTO DE NARIÑO 2017 (Ultimo dato oficial)**

**Fuente: DANE - Estadísticas Vitales, Subdirección de Salud Pública, Oficina de Epidemiología**

No.	Causas	Casos	%	Tasa por cada 100.000 hb
<b>52585 - Pupiales</b>		<b>100</b>	<b>100</b>	<b>511,6</b>
1	I219 - INFARTO AGUDO DEL MIOCARDIO, SIN OTRA ESPECIFICACION	16	16,0	81,8
2	J449 - ENFERMEDAD PULMONAR OBSTRUCTIVA CRONICA, NO ESPECIFICADA	10	10,0	51,2
3	I110 - ENFERMEDAD CARDIACA HIPERTENSIVA CON INSUFICIENCIA CARDIACA (CONGESTIVA)	5	5,0	25,6
4	I64X - ACCIDENTE VASCULAR ENCEFALICO AGUDO, NO ESPECIFICADO COMO HEMORRAGICO O ISQUEMICO	4	4,0	20,5
5	I678 - OTRAS ENFERMEDADES CEREBROVASCULARES ESPECIFICADAS	3	3,0	15,3
6	N189 - INSUFICIENCIA RENAL CRONICA, NO ESPECIFICADA	3	3,0	15,3
7	R99X - OTRAS CAUSAS MAL DEFINIDAS Y LAS NO ESPECIFICADAS DE MORTALIDAD	3	3,0	15,3
8	J189 - NEUMONIA, NO ESPECIFICADA	2	2,0	10,2
9	J969 - INSUFICIENCIA RESPIRATORIA, NO ESPECIFICADA	2	2,0	10,2
10	C61X - TUMOR MALIGNO DE LA PROSTATA	2	2,0	10,2
<b>52612 - Ricaurte</b>		<b>49</b>	<b>100</b>	<b>251,3</b>
1	I219 - INFARTO AGUDO DEL MIOCARDIO, SIN OTRA ESPECIFICACION	7	14,3	35,9
2	C169 - TUMOR MALIGNO DEL ESTOMAGO, PARTE NO ESPECIFICADA	3	6,1	15,4
3	V878 - PERSONA LESIONADA EN OTROS ACCIDENTES ESPECIFICADOS DE TRANSPORTE DE VEHICULO DE MOTOR SIN COLISION (TRANSITO)	2	4,1	10,3
4	K803 - CALCULO DE CONDUCTO BILIAR CON COLANGITIS	2	4,1	10,3
5	V892 - PERSONA LESIONADA EN ACCIDENTE DE TRANSITO, DE VEHICULO DE MOTOR NO ESPECIFICADO	2	4,1	10,3
6	K750 - ABSCESO DEL HIGADO	1	2,0	5,1
7	V294 - CONDUCTOR DE MOTOCICLETA LESIONADO POR COLISION CON OTROS VEHICULO DE MOTOR, Y CON LOS NO ESPECIFICADOS, EN ACCIDENTE DE TRANSITO	1	2,0	5,1
8	O720 - HEMORRAGIA DEL TERCER PERIODO DEL PARTO	1	2,0	5,1
9	D696 - TROMBOCITOPENIA NO ESPECIFICADA	1	2,0	5,1
10	Y299 - CONTACTO TRAUMATICO CON OBJETO ROMO O SIN FILO, DE INTENCION NO DETERMINADA: LUGAR NO ESPECIFICADO	1	2,0	5,1
<b>52621 - Roberto Payán</b>		<b>19</b>	<b>100</b>	<b>79,2</b>
1	P220 - SINDROME DE DIFICULTAD RESPIRATORIA DEL RECIEN NACIDO	2	10,5	8,3
2	I619 - HEMORRAGIA INTRAENCEFALICA, NO ESPECIFICADA	2	10,5	8,3
3	M009 - ARTRITIS PIOGENA, NO ESPECIFICADA	1	5,3	4,2
4	X950 - AGRESION CON DISPARO DE OTRAS ARMAS DE FUEGO, Y LAS NO ESPECIFICADAS: VIVIENDA	1	5,3	4,2
5	C61X - TUMOR MALIGNO DE LA PROSTATA	1	5,3	4,2
6	E43X - DESNUTRICION PROTEICOALORICA SEVERA, NO ESPECIFICADA	1	5,3	4,2
7	B208 - ENFERMEDAD POR VIH, RESULTANTE EN OTRAS ENFERMEDADES INFECCIOSAS O PARASITARIAS	1	5,3	4,2
8	I119 - ENFERMEDAD CARDIACA HIPERTENSIVA SIN INSUFICIENCIA CARDIACA (CONGESTIVA)	1	5,3	4,2
9	N19X - INSUFICIENCIA RENAL NO ESPECIFICADA	1	5,3	4,2
10	I120 - ENFERMEDAD RENAL HIPERTENSIVA CON INSUFICIENCIA RENAL	1	5,3	4,2
<b>52678 - Samaniego</b>		<b>118</b>	<b>100</b>	<b>239,1</b>
1	I219 - INFARTO AGUDO DEL MIOCARDIO, SIN OTRA ESPECIFICACION	14	11,9	28,4
2	X954 - AGRESION CON DISPARO DE OTRAS ARMAS DE FUEGO, Y LAS NO ESPECIFICADAS: CALLES Y CARRETERAS	6	5,1	12,2
3	X959 - AGRESION CON DISPARO DE OTRAS ARMAS DE FUEGO, Y LAS NO ESPECIFICADAS: LUGAR NO ESPECIFICADO	6	5,1	12,2
4	I110 - ENFERMEDAD CARDIACA HIPERTENSIVA CON INSUFICIENCIA CARDIACA (CONGESTIVA)	4	3,4	8,1
5	J449 - ENFERMEDAD PULMONAR OBSTRUCTIVA CRONICA, NO ESPECIFICADA	4	3,4	8,1
6	R98X - MUERTE SIN ASISTENCIA	3	2,5	6,1
7	I678 - OTRAS ENFERMEDADES CEREBROVASCULARES ESPECIFICADAS	3	2,5	6,1
8	C509 - TUMOR MALIGNO DE LA MAMA, PARTE NO ESPECIFICADA	3	2,5	6,1
9	I10X - HIPERTENSION ESENCIAL (PRIMARIA)	3	2,5	6,1
10	J841 - OTRAS ENFERMEDADES PULMONARES INTERSTICIALES CON FIBROSIS	2	1,7	4,1



**DIEZ PRIMERAS CAUSAS DE MORTALIDAD NO FETAL, SEGÚN DEPARTAMENTO Y MUNICIPIO DE RESIDENCIA  
DEPARTAMENTO DE NARIÑO 2017 (Ultimo dato oficial)**

Fuente: DANE - Estadísticas Vitales, Subdirección de Salud Pública, Oficina de Epidemiología

No.	Causas	Casos	%	Tasa por cada 100.000 hb
<b>52683 - Sardoná</b>		<b>127</b>	<b>100</b>	<b>493,6</b>
1	I219 - INFARTO AGUDO DEL MIOCARDIO, SIN OTRA ESPECIFICACION	34	26,8	132,1
2	J440 - ENFERMEDAD PULMONAR OBSTRUCTIVA CRONICA CON INFECCION AGUDA DE LAS VIAS RESPIRATORIAS INFERIORES	9	7,1	35,0
3	I64X - ACCIDENTE VASCULAR ENCEFALICO AGUDO, NO ESPECIFICADO COMO HEMORRAGICO O ISQUEMICO	4	3,1	15,5
4	C539 - TUMOR MALIGNO DEL CUELLO DEL UTERO, SIN OTRA ESPECIFICACION	4	3,1	15,5
5	I619 - HEMORRAGIA INTRAENCEFALICA, NO ESPECIFICADA	3	2,4	11,7
6	J189 - NEUMONIA, NO ESPECIFICADA	3	2,4	11,7
7	C169 - TUMOR MALIGNO DEL ESTOMAGO, PARTE NO ESPECIFICADA	3	2,4	11,7
8	J449 - ENFERMEDAD PULMONAR OBSTRUCTIVA CRONICA, NO ESPECIFICADA	3	2,4	11,7
9	C189 - TUMOR MALIGNO DEL COLON, PARTE NO ESPECIFICADA	2	1,6	7,8
10	C349 - TUMOR MALIGNO DE LOS BRONQUIOS O DEL PULMON, PARTE NO ESPECIFICADA	2	1,6	7,8
<b>52685 - San Bernardo</b>		<b>37</b>	<b>100</b>	<b>252,9</b>
1	I110 - ENFERMEDAD CARDIACA HIPERTENSIVA CON INSUFICIENCIA CARDIACA (CONGESTIVA)	4	10,8	27,3
2	I64X - ACCIDENTE VASCULAR ENCEFALICO AGUDO, NO ESPECIFICADO COMO HEMORRAGICO O ISQUEMICO	4	10,8	27,3
3	C169 - TUMOR MALIGNO DEL ESTOMAGO, PARTE NO ESPECIFICADA	3	8,1	20,5
4	I120 - ENFERMEDAD RENAL HIPERTENSIVA CON INSUFICIENCIA RENAL	2	5,4	13,7
5	J440 - ENFERMEDAD PULMONAR OBSTRUCTIVA CRONICA CON INFECCION AGUDA DE LAS VIAS RESPIRATORIAS INFERIORES	2	5,4	13,7
6	R98X - MUERTE SIN ASISTENCIA	1	2,7	6,8
7	K259 - ULCERA GASTRICA NO ESPECIFICADA COMO AGUDA NI CRONICA, SIN HEMORRAGIA NI PERFORACION	1	2,7	6,8
8	I698 - SECUELAS DE OTRAS ENFERMEDADES CEREBROVASCULARES Y DE LAS NO ESPECIFICADAS	1	2,7	6,8
9	E146 - DIABETES MELLITUS, NO ESPECIFICADA CON OTRAS COMPLICACIONES ESPECIFICADAS	1	2,7	6,8
10	L899 - ÚLCERA DE DECÚBITO Y POR ÁREA DE PRESIÓN, NO ESPECIFICADA	1	2,7	6,8
<b>52687 - San Lorenzo</b>		<b>86</b>	<b>100</b>	<b>426,9</b>
1	I219 - INFARTO AGUDO DEL MIOCARDIO, SIN OTRA ESPECIFICACION	27	31,4	134,0
2	C169 - TUMOR MALIGNO DEL ESTOMAGO, PARTE NO ESPECIFICADA	5	5,8	24,8
3	I64X - ACCIDENTE VASCULAR ENCEFALICO AGUDO, NO ESPECIFICADO COMO HEMORRAGICO O ISQUEMICO	4	4,7	19,9
4	J449 - ENFERMEDAD PULMONAR OBSTRUCTIVA CRONICA, NO ESPECIFICADA	3	3,5	14,9
5	X959 - AGRESION CON DISPARO DE OTRAS ARMAS DE FUEGO, Y LAS NO ESPECIFICADAS: LUGAR NO ESPECIFICADO	2	2,3	9,9
6	J189 - NEUMONIA, NO ESPECIFICADA	2	2,3	9,9
7	Y349 - EVENTO NO ESPECIFICADO, DE INTENCION NO DETERMINADA: LUGAR NO ESPECIFICADO	2	2,3	9,9
8	E116 - DIABETES MELLITUS NO INSULINODEPENDIENTE CON OTRAS COMPLICACIONES ESPECIFICADAS	2	2,3	9,9
9	I120 - ENFERMEDAD RENAL HIPERTENSIVA CON INSUFICIENCIA RENAL	2	2,3	9,9
10	I619 - HEMORRAGIA INTRAENCEFALICA, NO ESPECIFICADA	2	2,3	9,9
<b>52693 - San Pablo</b>		<b>97</b>	<b>100</b>	<b>560,3</b>
1	I219 - INFARTO AGUDO DEL MIOCARDIO, SIN OTRA ESPECIFICACION	9	9,3	52,0
2	C169 - TUMOR MALIGNO DEL ESTOMAGO, PARTE NO ESPECIFICADA	5	5,2	28,9
3	J440 - ENFERMEDAD PULMONAR OBSTRUCTIVA CRONICA CON INFECCION AGUDA DE LAS VIAS RESPIRATORIAS INFERIORES	4	4,1	23,1
4	I678 - OTRAS ENFERMEDADES CEREBROVASCULARES ESPECIFICADAS	3	3,1	17,3
5	E142 - DIABETES MELLITUS, NO ESPECIFICADA CON COMPLICACIONES RENALES	2	2,1	11,6
6	I120 - ENFERMEDAD RENAL HIPERTENSIVA CON INSUFICIENCIA RENAL	2	2,1	11,6
7	I119 - ENFERMEDAD CARDIACA HIPERTENSIVA SIN INSUFICIENCIA CARDIACA (CONGESTIVA)	2	2,1	11,6
8	E146 - DIABETES MELLITUS, NO ESPECIFICADA CON OTRAS COMPLICACIONES ESPECIFICADAS	2	2,1	11,6
9	C259 - TUMOR MALIGNO DEL PANCREAS, PARTE NO ESPECIFICADA	2	2,1	11,6
10	I259 - ENFERMEDAD ISQUEMIA CRONICA DEL CORAZON, NO ESPECIFICADA	2	2,1	11,6





**DIEZ PRIMERAS CAUSAS DE MORTALIDAD NO FETAL, SEGÚN DEPARTAMENTO Y MUNICIPIO DE RESIDENCIA  
DEPARTAMENTO DE NARIÑO 2017 (Ultimo dato oficial)**

Fuente: DANE - Estadísticas Vitales, Subdirección de Salud Pública, Oficina de Epidemiología

No.	Causas	Casos	%	Tasa por cada 100.000 hb
<b>52694 - San Pedro De Cartago</b>		<b>37</b>	<b>100</b>	<b>486,0</b>
1	I219 - INFARTO AGUDO DEL MIOCARDIO, SIN OTRA ESPECIFICACION	5	13,5	65,7
2	I10X - HIPERTENSION ESENCIAL (PRIMARIA)	4	10,8	52,5
3	C169 - TUMOR MALIGNO DEL ESTOMAGO, PARTE NO ESPECIFICADA	4	10,8	52,5
4	I110 - ENFERMEDAD CARDIACA HIPERTENSIVA CON INSUFICIENCIA CARDIACA (CONGESTIVA)	2	5,4	26,3
5	J440 - ENFERMEDAD PULMONAR OBSTRUCTIVA CRONICA CON INFECCION AGUDA DE LAS VIAS RESPIRATORIAS INFERIORES	2	5,4	26,3
6	X954 - AGRESION CON DISPARO DE OTRAS ARMAS DE FUEGO, Y LAS NO ESPECIFICADAS: CALLES Y CARRETERAS	2	5,4	26,3
7	G409 - EPILEPSIA, TIPO NO ESPECIFICADO	1	2,7	13,1
8	K436 - OTRAS HERNIAS VENTRALES Y LAS NO ESPECIFICADAS CON OBSTRUCCIÓN, SIN GANGRENA	1	2,7	13,1
9	C439 - MELANOMA MALIGNO DE PIEL, SITIO NO ESPECIFICADO	1	2,7	13,1
10	I132 - ENFERMEDAD CARDIORRENAL HIPERTENSIVA CON INSUFICIENCIA CARDIACA (CONGESTIVA) E INSUFICIENCIA RENAL	1	2,7	13,1
<b>52696 - Santa Bárbara</b>		<b>13</b>	<b>100</b>	<b>88,9</b>
1	I678 - OTRAS ENFERMEDADES CEREBROVASCULARES ESPECIFICADAS	3	23,1	20,5
2	I10X - HIPERTENSION ESENCIAL (PRIMARIA)	1	7,7	6,8
3	P968 - OTRAS AFECCIONES ESPECIFICADAS ORIGINADAS EN EL PERIODO PERINATAL	1	7,7	6,8
4	E049 - BOCIO NO TOXICO, NO ESPECIFICADO	1	7,7	6,8
5	I64X - ACCIDENTE VASCULAR ENCEFALICO AGUDO, NO ESPECIFICADO COMO HEMORRAGICO O ISQUEMICO	1	7,7	6,8
6	R98X - MUERTE SIN ASISTENCIA	1	7,7	6,8
7	V909 - ACCIDENTE DE EMBARCACION QUE CAUSA AHOGAMIENTO Y SUMERSION: VEHICULO ACUATICO NO ESPECIFICADO	1	7,7	6,8
8	X994 - AGRESION CON OBJETO CORTANTE: CALLES Y CARRETERAS	1	7,7	6,8
9	Y348 - EVENTO NO ESPECIFICADO, DE INTENCION NO DETERMINADA: OTRO LUGAR ESPECIFICADO	1	7,7	6,8
10	K759 - ENFERMEDAD INFLAMATORIA DEL HIGADO, NO ESPECIFICADA	1	7,7	6,8
<b>52699 - Santacruz</b>		<b>48</b>	<b>100</b>	<b>160,2</b>
1	X954 - AGRESION CON DISPARO DE OTRAS ARMAS DE FUEGO, Y LAS NO ESPECIFICADAS: CALLES Y CARRETERAS	4	8,3	13,3
2	R98X - MUERTE SIN ASISTENCIA	4	8,3	13,3
3	G931 - LESION CEREBRAL ANOXICA, NO CLASIFICADA EN OTRA PARTE	4	8,3	13,3
4	I694 - SECUELAS DE ENFERMEDAD CEREBROVASCULAR, NO ESPECIFICADA COMO HEMORRAGICA U OCLUSIVA	3	6,3	10,0
5	I10X - HIPERTENSION ESENCIAL (PRIMARIA)	3	6,3	10,0
6	C169 - TUMOR MALIGNO DEL ESTOMAGO, PARTE NO ESPECIFICADA	2	4,2	6,7
7	E46X - DESNUTRICION PROTEICOCALORICA , NO ESPECIFICADA	2	4,2	6,7
8	E146 - DIABETES MELLITUS, NO ESPECIFICADA CON OTRAS COMPLICACIONES ESPECIFICADAS	2	4,2	6,7
9	I64X - ACCIDENTE VASCULAR ENCEFALICO AGUDO, NO ESPECIFICADO COMO HEMORRAGICO O ISQUEMICO	2	4,2	6,7
10	V274 - MOTOCICLISTA LESIONADO POR COLISION CON OBJETO FIJO O ESTACIONADO: CONDUCTOR LESIONADO EN ACCIDENTE DE TRANSITO	1	2,1	3,3
<b>52720 - Sapuyes</b>		<b>36</b>	<b>100</b>	<b>587,9</b>
1	I110 - ENFERMEDAD CARDIACA HIPERTENSIVA CON INSUFICIENCIA CARDIACA (CONGESTIVA)	5	13,9	81,6
2	I219 - INFARTO AGUDO DEL MIOCARDIO, SIN OTRA ESPECIFICACION	3	8,3	49,0
3	V892 - PERSONA LESIONADA EN ACCIDENTE DE TRANSITO, DE VEHICULO DE MOTOR NO ESPECIFICADO	2	5,6	32,7
4	J449 - ENFERMEDAD PULMONAR OBSTRUCTIVA CRONICA, NO ESPECIFICADA	2	5,6	32,7
5	I509 - INSUFICIENCIA CARDIACA, NO ESPECIFICADA	2	5,6	32,7
6	C169 - TUMOR MALIGNO DEL ESTOMAGO, PARTE NO ESPECIFICADA	2	5,6	32,7
7	V092 - PEATON LESIONADO EN ACCIDENTE DE TRANSITO QUE INVOLUCRA OTROS VEHICULOS DE MOTOR, Y LOS NO ESPECIFICADOS	1	2,8	16,3
8	K922 - HEMORRAGIA GASTROINTESTINAL, NO ESPECIFICADA	1	2,8	16,3
9	I10X - HIPERTENSION ESENCIAL (PRIMARIA)	1	2,8	16,3
10	C189 - TUMOR MALIGNO DEL COLON, PARTE NO ESPECIFICADA	1	2,8	16,3



**DIEZ PRIMERAS CAUSAS DE MORTALIDAD NO FETAL, SEGÚN DEPARTAMENTO Y MUNICIPIO DE RESIDENCIA  
DEPARTAMENTO DE NARIÑO 2017 (Último dato oficial)**

Fuente: DANE - Estadísticas Vitales, Subdirección de Salud Pública, Oficina de Epidemiología

No.	Causas	Casos	%	Tasa por cada 100.000 hb
<b>52786 - Taminango</b>		<b>89</b>	<b>100</b>	<b>418,5</b>
1	I219 - INFARTO AGUDO DEL MIOCARDIO, SIN OTRA ESPECIFICACION	32	36,0	150,5
2	R98X - MUERTE SIN ASISTENCIA	5	5,6	23,5
3	X954 - AGRESION CON DISPARO DE OTRAS ARMAS DE FUEGO, Y LAS NO ESPECIFICADAS: CALLES Y CARRETERAS	3	3,4	14,1
4	J159 - NEUMONIA BACTERIANA, NO ESPECIFICADA	3	3,4	14,1
5	I64X - ACCIDENTE VASCULAR ENCEFALICO AGUDO, NO ESPECIFICADO COMO HEMORRAGICO O ISQUEMICO	2	2,2	9,4
6	I210 - INFARTO TRANSMURAL AGUDO DEL MIOCARDIO DE LA PARED ANTERIOR	2	2,2	9,4
7	I10X - HIPERTENSION ESENCIAL (PRIMARIA)	2	2,2	9,4
8	C229 - TUMOR MALIGNO DEL HIGADO, NO ESPECIFICADO	2	2,2	9,4
9	X700 - LESION AUTOINFLIGIDA INTENCIONALMENTE POR AHORCAMIENTO, ESTRANGULAMIENTO O SOFOCACION: VIVIENDA	2	2,2	9,4
10	X950 - AGRESION CON DISPARO DE OTRAS ARMAS DE FUEGO, Y LAS NO ESPECIFICADAS: VIVIENDA	2	2,2	9,4
<b>52788 - Tangua</b>		<b>63</b>	<b>100</b>	<b>671,4</b>
1	I219 - INFARTO AGUDO DEL MIOCARDIO, SIN OTRA ESPECIFICACION	32	50,8	341,0
2	I619 - HEMORRAGIA INTRAENCEFALICA, NO ESPECIFICADA	3	4,8	32,0
3	J449 - ENFERMEDAD PULMONAR OBSTRUCTIVA CRONICA, NO ESPECIFICADA	3	4,8	32,0
4	C169 - TUMOR MALIGNO DEL ESTOMAGO, PARTE NO ESPECIFICADA	3	4,8	32,0
5	I10X - HIPERTENSION ESENCIAL (PRIMARIA)	2	3,2	21,3
6	I132 - ENFERMEDAD CARDIORRENAL HIPERTENSIVA CON INSUFICIENCIA CARDIACA (CONGESTIVA) E INSUFICIENCIA RENAL	2	3,2	21,3
7	C710 - TUMOR MALIGNO DEL CEREBRO, EXCEPTO LOBULOS Y VENTRICULOS	1	1,6	10,7
8	P249 - SINDROME DE ASPIRACION NEONATAL, SIN OTRA ESPECIFICACION	1	1,6	10,7
9	O961 - MUERTE POR CAUSA OBSTÉTRICA INDIRECTA QUE OCURRE DESPUÉS DE 42 DÍAS PERO ANTES DE UN AÑO DEL PARTO	1	1,6	10,7
10	D320 - TUMOR BENIGNO DE LAS MENINGES CEREBRALES	1	1,6	10,7
<b>52835 - San Andres De Tumaco</b>		<b>872</b>	<b>100</b>	<b>418,6</b>
1	I219 - INFARTO AGUDO DEL MIOCARDIO, SIN OTRA ESPECIFICACION	73	8,4	35,0
2	X954 - AGRESION CON DISPARO DE OTRAS ARMAS DE FUEGO, Y LAS NO ESPECIFICADAS: CALLES Y CARRETERAS	51	5,8	24,5
3	X958 - AGRESION CON DISPARO DE OTRAS ARMAS DE FUEGO, Y LAS NO ESPECIFICADAS: OTRO LUGAR ESPECIFICADO	48	5,5	23,0
4	I10X - HIPERTENSION ESENCIAL (PRIMARIA)	27	3,1	13,0
5	X959 - AGRESION CON DISPARO DE OTRAS ARMAS DE FUEGO, Y LAS NO ESPECIFICADAS: LUGAR NO ESPECIFICADO	25	2,9	12,0
6	V892 - PERSONA LESIONADA EN ACCIDENTE DE TRANSITO, DE VEHICULO DE MOTOR NO ESPECIFICADO	23	2,6	11,0
7	I64X - ACCIDENTE VASCULAR ENCEFALICO AGUDO, NO ESPECIFICADO COMO HEMORRAGICO O ISQUEMICO	20	2,3	9,6
8	R99X - OTRAS CAUSAS MAL DEFINIDAS Y LAS NO ESPECIFICADAS DE MORTALIDAD	18	2,1	8,6
9	I619 - HEMORRAGIA INTRAENCEFALICA, NO ESPECIFICADA	18	2,1	8,6
10	J189 - NEUMONIA, NO ESPECIFICADA	16	1,8	7,7
<b>52838 - Túquerres</b>		<b>217</b>	<b>100</b>	<b>537,3</b>
1	I219 - INFARTO AGUDO DEL MIOCARDIO, SIN OTRA ESPECIFICACION	52	24,0	128,8
2	J440 - ENFERMEDAD PULMONAR OBSTRUCTIVA CRONICA CON INFECCION AGUDA DE LAS VIAS RESPIRATORIAS INFERIORES	10	4,6	24,8
3	C169 - TUMOR MALIGNO DEL ESTOMAGO, PARTE NO ESPECIFICADA	9	4,1	22,3
4	J449 - ENFERMEDAD PULMONAR OBSTRUCTIVA CRONICA, NO ESPECIFICADA	9	4,1	22,3
5	I64X - ACCIDENTE VASCULAR ENCEFALICO AGUDO, NO ESPECIFICADO COMO HEMORRAGICO O ISQUEMICO	6	2,8	14,9
6	I10X - HIPERTENSION ESENCIAL (PRIMARIA)	6	2,8	14,9
7	I619 - HEMORRAGIA INTRAENCEFALICA, NO ESPECIFICADA	6	2,8	14,9
8	J189 - NEUMONIA, NO ESPECIFICADA	5	2,3	12,4
9	I609 - HEMORRAGIA SUBARACNOIDEA, NO ESPECIFICADA	5	2,3	12,4
10	V892 - PERSONA LESIONADA EN ACCIDENTE DE TRANSITO, DE VEHICULO DE MOTOR NO ESPECIFICADO	4	1,8	9,9
<b>52999 - Sin Informacion - Nariño</b>		<b>1</b>	<b>100</b>	
1	V244 - MOTOCICLISTA LESIONADO POR COLISION CON VEHICULO DE TRANSPORTE PESADO O AUTOBUS: CONDUCTOR LESIONADO EN ACCIDENTE DE TRANSITO	1	100,0	



**DIEZ PRIMERAS CAUSAS DE MORTALIDAD FETAL Y NO FETAL, SEGÚN MUNICIPIO DE RESIDENCIA  
DEPARTAMENTO DE NARIÑO - AÑO 2017 (Último dato oficial)**

**Fuente: DANE - Estadísticas Vitales, Subdirección de Salud Pública, Oficina de Epidemiología**

No.	Municipio - Causa	Menor de 1 año	De 1 a 4 años	5 - 14 años	15 - 44 años	45 - 59 años	60 y mas años	No definido	Total	Tasa por cada 10,000 hbs
	<b>52 - Nariño</b>	<b>175</b>	<b>41</b>	<b>80</b>	<b>1.019</b>	<b>751</b>	<b>4.839</b>	<b>1.894</b>	<b>8.799</b>	<b>49,2</b>
1	P018 - FETO Y RECIEN NACIDO AFECTADOS POR OTRAS COMPLICACIONES MATERNAS DEL EMBARAZO	0	0	0	0	0	0	1.540	1.540	8,6
2	I219 - INFARTO AGUDO DEL MIOCARDIO, SIN OTRA ESPECIFICACION	0	0	0	18	56	831	0	905	5,1
3	J449 - ENFERMEDAD PULMONAR OBSTRUCTIVA CRONICA, NO ESPECIFICADA	0	0	0	0	9	257	0	266	1,5
4	I110 - ENFERMEDAD CARDIACA HIPERTENSIVA CON INSUFICIENCIA CARDIACA (CONGESTIVA)	0	0	0	1	4	215	0	220	1,2
5	C169 - TUMOR MALIGNO DEL ESTOMAGO, PARTE NO ESPECIFICADA	0	0	1	14	48	143	0	206	1,2
6	I10X - HIPERTENSION ESENCIAL (PRIMARIA)	0	0	0	1	5	182	0	188	1,1
7	J440 - ENFERMEDAD PULMONAR OBSTRUCTIVA CRONICA CON INFECCION AGUDA DE LAS VIAS RESPIRATORIAS INFERIORES	0	0	0	2	5	145	0	152	0,9
8	X954 - AGRESION CON DISPARO DE OTRAS ARMAS DE FUEGO, Y LAS NO ESPECIFICADAS: CALLES Y CARRETERAS	0	0	0	109	17	2	0	128	0,7
9	I64X - ACCIDENTE VASCULAR ENCEFALICO AGUDO, NO ESPECIFICADO COMO HEMORRAGICO O ISQUEMICO	0	0	0	0	1	122	0	123	0,7
10	I619 - HEMORRAGIA INTRAENCEFALICA, NO ESPECIFICADA	0	1	0	5	15	92	0	113	0,6
11	R98X - MUERTE SIN ASISTENCIA	1	1	0	4	6	91	0	103	0,6
12	J189 - NEUMONIA, NO ESPECIFICADA	6	5	2	8	6	74	0	101	0,6
13	V892 - PERSONA LESIONADA EN ACCIDENTE DE TRANSITO, DE VEHICULO DE MOTOR NO ESPECIFICADO	0	2	3	42	20	17	0	84	0,5
14	I678 - OTRAS ENFERMEDADES CEREBROVASCULARES ESPECIFICADAS	0	0	0	2	7	65	0	74	0,4
15	X958 - AGRESION CON DISPARO DE OTRAS ARMAS DE FUEGO, Y LAS NO ESPECIFICADAS: OTRO LUGAR ESPECIFICADO	0	0	0	69	4	0	0	73	0,4
16	C349 - TUMOR MALIGNO DE LOS BRONQUIOS O DEL PULMON, PARTE NO ESPECIFICADA	0	0	0	2	6	64	0	72	0,4
17	C61X - TUMOR MALIGNO DE LA PROSTATA	0	0	0	0	6	66	0	72	0,4
18	C509 - TUMOR MALIGNO DE LA MAMA, PARTE NO ESPECIFICADA	0	0	0	8	27	36	0	71	0,4
19	I120 - ENFERMEDAD RENAL HIPERTENSIVA CON INSUFICIENCIA RENAL	0	0	0	2	4	63	0	69	0,4
20	X959 - AGRESION CON DISPARO DE OTRAS ARMAS DE FUEGO, Y LAS NO ESPECIFICADAS: LUGAR NO ESPECIFICADO	0	0	0	56	6	1	0	63	0,4
21	R99X - OTRAS CAUSAS MAL DEFINIDAS Y LAS NO ESPECIFICADAS DE MORTALIDAD	1	1	3	8	4	41	0	58	0,3
22	C189 - TUMOR MALIGNO DEL COLON, PARTE NO ESPECIFICADA	0	0	0	6	9	41	0	56	0,3
23	C539 - TUMOR MALIGNO DEL CUELLO DEL UTERO, SIN OTRA ESPECIFICACION	0	0	0	11	16	20	0	47	0,3
24	P95X - MUERTE FETAL DE CAUSA NO ESPECIFICADA	0	0	0	0	0	0	46	46	0,3
25	I609 - HEMORRAGIA SUBARACNOIDEA, NO ESPECIFICADA	0	0	0	5	9	31	0	45	0,3
26	E146 - DIABETES MELLITUS, NO ESPECIFICADA CON OTRAS COMPLICACIONES ESPECIFICADAS	0	0	0	1	9	33	0	43	0,2
27	K746 - OTRAS CIRROSIS DEL HIGADO Y LA NO ESPECIFICADAS	0	0	0	4	5	32	0	41	0,2
28	J159 - NEUMONIA BACTERIANA, NO ESPECIFICADA	1	0	0	3	3	32	0	39	0,2
29	I119 - ENFERMEDAD CARDIACA HIPERTENSIVA SIN INSUFICIENCIA CARDIACA (CONGESTIVA)	0	0	0	2	2	35	0	39	0,2
30	E116 - DIABETES MELLITUS NO INSULINODEPENDIENTE CON OTRAS COMPLICACIONES ESPECIFICADAS	0	0	0	0	5	33	0	38	0,2
	<b>Subtotal</b>	<b>9</b>	<b>10</b>	<b>9</b>	<b>383</b>	<b>314</b>	<b>2.764</b>	<b>1.586</b>	<b>5.075</b>	
	<b>Resto de causas</b>	<b>166</b>	<b>31</b>	<b>71</b>	<b>636</b>	<b>437</b>	<b>2.075</b>	<b>308</b>	<b>3.724</b>	



**DIEZ PRIMERAS CAUSAS DE MORTALIDAD FETAL Y NO FETAL, SEGÚN MUNICIPIO DE RESIDENCIA  
DEPARTAMENTO DE NARIÑO - AÑO 2017 (Último dato oficial)**

**Fuente: DANE - Estadísticas Vitales, Subdirección de Salud Pública, Oficina de Epidemiología**

No.	Municipio - Causa	Menor de 1 año	De 1 a 4 años	5 - 14 años	15 - 44 años	45 - 59 años	60 y más años	No definido	Total	Tasa por cada 10,000 hbs
	<b>52001 - Pasto</b>	<b>36</b>	<b>6</b>	<b>22</b>	<b>244</b>	<b>229</b>	<b>1.436</b>	<b>876</b>	<b>2.849</b>	<b>63,2</b>
1	P018 - FETO Y RECIEN NACIDO AFECTADOS POR OTRAS COMPLICACIONES MATERNAS DEL EMBARAZO	0	0	0	0	0	0	787	787	17,5
2	I219 - INFARTO AGUDO DEL MIOCARDIO, SIN OTRA ESPECIFICACION	0	0	0	4	10	204	0	218	4,8
3	J449 - ENFERMEDAD PULMONAR OBSTRUCTIVA CRONICA, NO ESPECIFICADA	0	0	0	0	2	66	0	68	1,5
4	C169 - TUMOR MALIGNO DEL ESTOMAGO, PARTE NO ESPECIFICADA	0	0	0	6	21	41	0	68	1,5
5	I110 - ENFERMEDAD CARDIACA HIPERTENSIVA CON INSUFICIENCIA CARDIACA (CONGESTIVA)	0	0	0	0	1	59	0	60	1,3
6	J440 - ENFERMEDAD PULMONAR OBSTRUCTIVA CRONICA CON INFECCION AGUDA DE LAS VIAS RESPIRATORIAS INFERIORES	0	0	0	1	2	49	0	52	1,2
7	C509 - TUMOR MALIGNO DE LA MAMA, PARTE NO ESPECIFICADA	0	0	0	5	13	17	0	35	0,8
8	I619 - HEMORRAGIA INTRAENCEFALICA, NO ESPECIFICADA	0	0	0	2	2	25	0	29	0,6
9	V892 - PERSONA LESIONADA EN ACCIDENTE DE TRANSITO, DE VEHICULO DE MOTOR NO ESPECIFICADO	0	0	1	11	5	9	0	26	0,6
10	I120 - ENFERMEDAD RENAL HIPERTENSIVA CON INSUFICIENCIA RENAL	0	0	0	1	0	23	0	24	0,5
	<b>Subtotal</b>	<b>0</b>	<b>0</b>	<b>1</b>	<b>30</b>	<b>56</b>	<b>493</b>	<b>787</b>	<b>1.367</b>	
	<b>Resto de causas</b>	<b>36</b>	<b>6</b>	<b>21</b>	<b>214</b>	<b>173</b>	<b>943</b>	<b>89</b>	<b>1.482</b>	
No.	Municipio - Causa	Menor de 1 año	De 1 a 4 años	5 - 14 años	15 - 44 años	45 - 59 años	60 y más años	No definido	Total	Tasa por cada 10,000 hbs
	<b>52019 - Albán</b>	<b>0</b>	<b>0</b>	<b>2</b>	<b>2</b>	<b>3</b>	<b>42</b>	<b>7</b>	<b>56</b>	<b>24,7</b>
1	I219 - INFARTO AGUDO DEL MIOCARDIO, SIN OTRA ESPECIFICACION	0	0	0	0	1	7	0	8	3,5
2	P018 - FETO Y RECIEN NACIDO AFECTADOS POR OTRAS COMPLICACIONES MATERNAS DEL EMBARAZO	0	0	0	0	0	0	6	6	2,6
3	I10X - HIPERTENSION ESENCIAL (PRIMARIA)	0	0	0	0	0	4	0	4	1,8
4	I64X - ACCIDENTE VASCULAR ENCEFALICO AGUDO, NO ESPECIFICADO COMO HEMORRAGICO O ISQUEMICO	0	0	0	0	0	2	0	2	0,9
5	C169 - TUMOR MALIGNO DEL ESTOMAGO, PARTE NO ESPECIFICADA	0	0	0	0	0	2	0	2	0,9
6	J189 - NEUMONIA, NO ESPECIFICADA	0	0	0	0	0	1	0	1	0,4
7	C229 - TUMOR MALIGNO DEL HIGADO, NO ESPECIFICADO	0	0	0	0	0	1	0	1	0,4
8	K561 - INVAGINACION	0	0	0	0	0	1	0	1	0,4
9	C762 - TUMOR MALIGNO DEL ABDOMEN	0	0	0	0	0	1	0	1	0,4
10	C509 - TUMOR MALIGNO DE LA MAMA, PARTE NO ESPECIFICADA	0	0	0	1	0	0	0	1	0,4
	<b>Subtotal</b>	<b>0</b>	<b>0</b>	<b>0</b>	<b>1</b>	<b>1</b>	<b>19</b>	<b>6</b>	<b>27</b>	
	<b>Resto de causas</b>	<b>0</b>	<b>0</b>	<b>2</b>	<b>1</b>	<b>2</b>	<b>23</b>	<b>1</b>	<b>29</b>	



**DIEZ PRIMERAS CAUSAS DE MORTALIDAD FETAL Y NO FETAL, SEGÚN MUNICIPIO DE RESIDENCIA  
DEPARTAMENTO DE NARIÑO - AÑO 2017 (Último dato oficial)**

**Fuente: DANE - Estadísticas Vitales, Subdirección de Salud Pública, Oficina de Epidemiología**

No.	Municipio - Causa	Menor de 1 año	De 1 a 4 años	5 - 14 años	15 - 44 años	45 - 59 años	60 y más años	No definido	Total	Tasa por cada 10,000 hbs
	<b>52022 - Aldana</b>	<b>0</b>	<b>0</b>	<b>0</b>	<b>5</b>	<b>3</b>	<b>25</b>	<b>13</b>	<b>46</b>	<b>77,6</b>
1	P018 - FETO Y RECIEN NACIDO AFECTADOS POR OTRAS COMPLICACIONES MATERNAS DEL EMBARAZO	0	0	0	0	0	0	10	10	16,9
2	I219 - INFARTO AGUDO DEL MIOCARDIO, SIN OTRA ESPECIFICACION	0	0	0	0	0	6	0	6	10,1
3	I10X - HIPERTENSION ESENCIAL (PRIMARIA)	0	0	0	0	0	3	0	3	5,1
4	P011 - FETO Y RECIEN NACIDO AFECTADOS POR RUPTURA PREMATURA DE LAS MEMBRANAS	0	0	0	0	0	0	2	2	3,4
5	J449 - ENFERMEDAD PULMONAR OBSTRUCTIVA CRONICA, NO ESPECIFICADA	0	0	0	0	0	2	0	2	3,4
6	I110 - ENFERMEDAD CARDIACA HIPERTENSIVA CON INSUFICIENCIA CARDIACA (CONGESTIVA)	0	0	0	0	0	2	0	2	3,4
7	B208 - ENFERMEDAD POR VIH, RESULTANTE EN OTRAS ENFERMEDADES INFECCIOSAS O PARASITARIAS	0	0	0	0	1	0	0	1	1,7
8	K566 - OTRAS OBSTRUCCIONES INTESTINALES Y LAS NO ESPECIFICADAS	0	0	0	0	0	1	0	1	1,7
9	C859 - LINFOMA NO HODGKIN, NO ESPECIFICADO	0	0	0	1	0	0	0	1	1,7
10	E46X - DESNUTRICION PROTEICOALORICA , NO ESPECIFICADA	0	0	0	0	0	1	0	1	1,7
	<b>Subtotal</b>	<b>0</b>	<b>0</b>	<b>0</b>	<b>1</b>	<b>1</b>	<b>15</b>	<b>12</b>	<b>29</b>	
	<b>Resto de causas</b>	<b>0</b>	<b>0</b>	<b>0</b>	<b>4</b>	<b>2</b>	<b>10</b>	<b>1</b>	<b>17</b>	
No.	Municipio - Causa	Menor de 1 año	De 1 a 4 años	5 - 14 años	15 - 44 años	45 - 59 años	60 y más años	No definido	Total	Tasa por cada 10,000 hbs
	<b>52036 - Ancuyá</b>	<b>0</b>	<b>0</b>	<b>0</b>	<b>3</b>	<b>2</b>	<b>49</b>	<b>6</b>	<b>60</b>	<b>89,0</b>
1	I110 - ENFERMEDAD CARDIACA HIPERTENSIVA CON INSUFICIENCIA CARDIACA (CONGESTIVA)	0	0	0	0	0	9	0	9	13,3
2	P018 - FETO Y RECIEN NACIDO AFECTADOS POR OTRAS COMPLICACIONES MATERNAS DEL EMBARAZO	0	0	0	0	0	0	5	5	7,4
3	I219 - INFARTO AGUDO DEL MIOCARDIO, SIN OTRA ESPECIFICACION	0	0	0	0	0	4	0	4	5,9
4	K746 - OTRAS CIRROSIS DEL HIGADO Y LA NO ESPECIFICADAS	0	0	0	0	0	2	0	2	3,0
5	J449 - ENFERMEDAD PULMONAR OBSTRUCTIVA CRONICA, NO ESPECIFICADA	0	0	0	0	0	2	0	2	3,0
6	J440 - ENFERMEDAD PULMONAR OBSTRUCTIVA CRONICA CON INFECCION AGUDA DE LAS VIAS RESPIRATORIAS INFERIORES	0	0	0	0	0	2	0	2	3,0
7	C539 - TUMOR MALIGNO DEL CUELLO DEL UTERO, SIN OTRA ESPECIFICACION	0	0	0	0	1	1	0	2	3,0
8	J969 - INSUFICIENCIA RESPIRATORIA, NO ESPECIFICADA	0	0	0	0	0	2	0	2	3,0
9	C56X - TUMOR MALIGNO DEL OVARIO	0	0	0	1	0	1	0	2	3,0
10	C762 - TUMOR MALIGNO DEL ABDOMEN	0	0	0	0	0	2	0	2	0,9
	<b>Subtotal</b>	<b>0</b>	<b>0</b>	<b>0</b>	<b>1</b>	<b>1</b>	<b>25</b>	<b>5</b>	<b>32</b>	
	<b>Resto de causas</b>	<b>0</b>	<b>0</b>	<b>0</b>	<b>2</b>	<b>1</b>	<b>24</b>	<b>1</b>	<b>28</b>	



**DIEZ PRIMERAS CAUSAS DE MORTALIDAD FETAL Y NO FETAL, SEGÚN MUNICIPIO DE RESIDENCIA  
DEPARTAMENTO DE NARIÑO - AÑO 2017 (Último dato oficial)**

**Fuente: DANE - Estadísticas Vitales, Subdirección de Salud Pública, Oficina de Epidemiología**

No.	Municipio - Causa	Menor de 1 año	De 1 a 4 años	5 - 14 años	15 - 44 años	45 - 59 años	60 y más años	No definido	Total	Tasa por cada 10,000 hbs
	<b>52051 - Arboleda</b>	<b>0</b>	<b>1</b>	<b>0</b>	<b>4</b>	<b>7</b>	<b>30</b>	<b>4</b>	<b>46</b>	<b>60,8</b>
1	I219 - INFARTO AGUDO DEL MIOCARDIO, SIN OTRA ESPECIFICACION	0	0	0	0	1	6	0	7	9,3
2	C169 - TUMOR MALIGNO DEL ESTOMAGO, PARTE NO ESPECIFICADA	0	0	0	1	0	4	0	5	6,6
3	I110 - ENFERMEDAD CARDIACA HIPERTENSIVA CON INSUFICIENCIA CARDIACA (CONGESTIVA)	0	0	0	0	0	4	0	4	5,3
4	P018 - FETO Y RECIEN NACIDO AFECTADOS POR OTRAS COMPLICACIONES MATERNAS DEL EMBARAZO	0	0	0	0	0	0	3	3	4,0
5	J440 - ENFERMEDAD PULMONAR OBSTRUCTIVA CRONICA CON INFECCION AGUDA DE LAS VIAS RESPIRATORIAS INFERIORES	0	0	0	1	0	1	0	2	2,6
6	K803 - CALCULO DE CONDUCTO BILIAR CON COLANGITIS	0	0	0	0	0	1	0	1	1,3
7	I679 - ENFERMEDAD CEREBROVASCULAR, NO ESPECIFICADA	0	0	0	0	0	1	0	1	1,3
8	C509 - TUMOR MALIGNO DE LA MAMA, PARTE NO ESPECIFICADA	0	0	0	0	1	0	0	1	1,3
9	C910 - LEUCEMIA LINFOBLASTICA AGUDA	0	0	0	1	0	0	0	1	1,3
10	C679 - TUMOR MALIGNO DE LA VEJIGA URINARIA, PARTE NO ESPECIFICADA	0	0	0	0	0	1	0	1	1,3
	<b>Subtotal</b>	<b>0</b>	<b>0</b>	<b>0</b>	<b>3</b>	<b>2</b>	<b>18</b>	<b>3</b>	<b>26</b>	
	<b>Resto de causas</b>	<b>0</b>	<b>1</b>	<b>0</b>	<b>1</b>	<b>5</b>	<b>12</b>	<b>1</b>	<b>20</b>	
No.	Municipio - Causa	Menor de 1 año	De 1 a 4 años	5 - 14 años	15 - 44 años	45 - 59 años	60 y más años	No definido	Total	Tasa por cada 10,000 hbs
	<b>52079 - Barbacoas</b>	<b>8</b>	<b>2</b>	<b>4</b>	<b>31</b>	<b>18</b>	<b>23</b>	<b>36</b>	<b>122</b>	<b>30,8</b>
1	P018 - FETO Y RECIEN NACIDO AFECTADOS POR OTRAS COMPLICACIONES MATERNAS DEL EMBARAZO	0	0	0	0	0	0	27	27	6,8
2	X959 - AGRESION CON DISPARO DE OTRAS ARMAS DE FUEGO, Y LAS NO ESPECIFICADAS: LUGAR NO ESPECIFICADO	0	0	0	4	2	0	0	6	1,5
3	I219 - INFARTO AGUDO DEL MIOCARDIO, SIN OTRA ESPECIFICACION	0	0	0	1	1	3	0	5	1,3
4	X958 - AGRESION CON DISPARO DE OTRAS ARMAS DE FUEGO, Y LAS NO ESPECIFICADAS: OTRO LUGAR ESPECIFICADO	0	0	0	4	0	0	0	4	1,0
5	P027 - FETO Y RECIEN NACIDO AFECTADOS POR CORIOAMNIONITIS	0	0	0	0	0	0	2	2	0,5
6	P000 - FETO Y RECIEN NACIDO AFECTADOS POR TRASTORNOS HIPERTENSIVOS DE LA MADRE	0	0	0	0	0	0	2	2	0,5
7	V294 - CONDUCTOR DE MOTOCICLETA LESIONADO POR COLISION CON OTROS VEHICULO DE MOTOR, Y CON LOS NO ESPECIFICADOS, EN ACCIDENTE DE TRANSITO	0	0	0	2	0	0	0	2	0,5
8	J189 - NEUMONIA, NO ESPECIFICADA	1	0	0	0	0	1	0	2	0,5
9	C169 - TUMOR MALIGNO DEL ESTOMAGO, PARTE NO ESPECIFICADA	0	0	0	1	0	1	0	2	0,5
10	X954 - AGRESION CON DISPARO DE OTRAS ARMAS DE FUEGO, Y LAS NO ESPECIFICADAS: CALLES Y CARRETERAS	0	0	0	2	0	0	0	2	0,5
	<b>Subtotal</b>	<b>1</b>	<b>0</b>	<b>0</b>	<b>14</b>	<b>3</b>	<b>5</b>	<b>31</b>	<b>54</b>	
	<b>Resto de causas</b>	<b>7</b>	<b>2</b>	<b>4</b>	<b>17</b>	<b>15</b>	<b>18</b>	<b>5</b>	<b>68</b>	





**DIEZ PRIMERAS CAUSAS DE MORTALIDAD FETAL Y NO FETAL, SEGÚN MUNICIPIO DE RESIDENCIA  
DEPARTAMENTO DE NARIÑO - AÑO 2017 (Último dato oficial)**

**Fuente: DANE - Estadísticas Vitales, Subdirección de Salud Pública, Oficina de Epidemiología**

No.	Municipio - Causa	Menor de 1 año	De 1 a 4 años	5 - 14 años	15 - 44 años	45 - 59 años	60 y más años	No definido	Total	Tasa por cada 10,000 hbs
	<b>52083 - Belén</b>	<b>0</b>	<b>1</b>	<b>0</b>	<b>1</b>	<b>4</b>	<b>25</b>	<b>4</b>	<b>35</b>	<b>45,4</b>
1	I219 - INFARTO AGUDO DEL MIOCARDIO, SIN OTRA ESPECIFICACION	0	0	0	0	1	5	0	6	7,8
2	C349 - TUMOR MALIGNO DE LOS BRONQUIOS O DEL PULMON, PARTE NO ESPECIFICADA	0	0	0	0	0	3	0	3	3,9
3	C169 - TUMOR MALIGNO DEL ESTOMAGO, PARTE NO ESPECIFICADA	0	0	0	0	0	2	0	2	2,6
4	P018 - FETO Y RECIEN NACIDO AFECTADOS POR OTRAS COMPLICACIONES MATERNAS DEL EMBARAZO	0	0	0	0	0	0	2	2	2,6
5	J449 - ENFERMEDAD PULMONAR OBSTRUCTIVA CRONICA, NO ESPECIFICADA	0	0	0	0	0	2	0	2	2,6
6	C762 - TUMOR MALIGNO DEL ABDOMEN	0	0	0	0	0	1	0	1	1,3
7	C679 - TUMOR MALIGNO DE LA VEJIGA URINARIA, PARTE NO ESPECIFICADA	0	0	0	0	0	1	0	1	1,3
8	M159 - POLIARTROSIS, NO ESPECIFICADA	0	0	0	0	0	1	0	1	1,3
9	C61X - TUMOR MALIGNO DE LA PROSTATA	0	0	0	0	0	1	0	1	1,3
10	C23X - TUMOR MALIGNO DE LA VESICULA BILIAR	0	0	0	0	1	0	0	1	1,3
	<b>Subtotal</b>	<b>0</b>	<b>0</b>	<b>0</b>	<b>0</b>	<b>2</b>	<b>16</b>	<b>2</b>	<b>20</b>	
	<b>Resto de causas</b>	<b>0</b>	<b>1</b>	<b>0</b>	<b>1</b>	<b>2</b>	<b>9</b>	<b>2</b>	<b>15</b>	
No.	Municipio - Causa	Menor de 1 año	De 1 a 4 años	5 - 14 años	15 - 44 años	45 - 59 años	60 y más años	No definido	Total	Tasa por cada 10,000 hbs
	<b>52110 - Buesaco</b>	<b>3</b>	<b>0</b>	<b>1</b>	<b>14</b>	<b>8</b>	<b>96</b>	<b>17</b>	<b>139</b>	<b>54,2</b>
1	I10X - HIPERTENSION ESENCIAL (PRIMARIA)	0	0	0	0	0	20	0	20	7,8
2	P018 - FETO Y RECIEN NACIDO AFECTADOS POR OTRAS COMPLICACIONES MATERNAS DEL EMBARAZO	0	0	0	0	0	0	14	14	5,5
3	R98X - MUERTE SIN ASISTENCIA	0	0	0	0	0	12	0	12	4,7
4	I219 - INFARTO AGUDO DEL MIOCARDIO, SIN OTRA ESPECIFICACION	0	0	0	0	1	9	0	10	3,9
5	J449 - ENFERMEDAD PULMONAR OBSTRUCTIVA CRONICA, NO ESPECIFICADA	0	0	0	0	1	6	0	7	2,7
6	I619 - HEMORRAGIA INTRAENCEFALICA, NO ESPECIFICADA	0	0	0	0	1	4	0	5	1,9
7	C56X - TUMOR MALIGNO DEL OVARIO	0	0	0	1	2	0	0	3	1,2
8	C159 - TUMOR MALIGNO DEL ESOFAGO, PARTE NO ESPECIFICADA	0	0	0	0	0	3	0	3	1,2
9	I678 - OTRAS ENFERMEDADES CEREBROVASCULARES ESPECIFICADAS	0	0	0	0	0	3	0	3	1,2
10	P523 - HEMORRAGIA INTRAVENTRICULAR (NO TRAUMATICA) DEL FETO Y DEL RECIEN NACIDO, SIN OTRA ESPECIFICACION	2	0	0	0	0	0	0	2	0,8
	<b>Subtotal</b>	<b>2</b>	<b>0</b>	<b>0</b>	<b>1</b>	<b>5</b>	<b>57</b>	<b>14</b>	<b>79</b>	
	<b>Resto de causas</b>	<b>1</b>	<b>0</b>	<b>1</b>	<b>13</b>	<b>3</b>	<b>39</b>	<b>3</b>	<b>60</b>	



**DIEZ PRIMERAS CAUSAS DE MORTALIDAD FETAL Y NO FETAL, SEGÚN MUNICIPIO DE RESIDENCIA  
DEPARTAMENTO DE NARIÑO - AÑO 2017 (Último dato oficial)**

**Fuente: DANE - Estadísticas Vitales, Subdirección de Salud Pública, Oficina de Epidemiología**

No.	Municipio - Causa	Menor de 1 año	De 1 a 4 años	5 - 14 años	15 - 44 años	45 - 59 años	60 y mas años	No definido	Total	Tasa por cada 10,000 hbs
	<b>52203 - Colón</b>	<b>0</b>	<b>1</b>	<b>0</b>	<b>2</b>	<b>3</b>	<b>46</b>	<b>11</b>	<b>63</b>	<b>61,7</b>
1	P018 - FETO Y RECIEN NACIDO AFECTADOS POR OTRAS COMPLICACIONES MATERNAS DEL EMBARAZO	0	0	0	0	0	0	9	9	8,8
2	I219 - INFARTO AGUDO DEL MIOCARDIO, SIN OTRA ESPECIFICACION	0	0	0	1	0	5	0	6	5,9
3	J449 - ENFERMEDAD PULMONAR OBSTRUCTIVA CRONICA, NO ESPECIFICADA	0	0	0	0	0	5	0	5	4,9
4	I10X - HIPERTENSION ESENCIAL (PRIMARIA)	0	0	0	0	0	2	0	2	2,0
5	I64X - ACCIDENTE VASCULAR ENCEFALICO AGUDO, NO ESPECIFICADO COMO HEMORRAGICO O ISQUEMICO	0	0	0	0	0	2	0	2	2,0
6	R99X - OTRAS CAUSAS MAL DEFINIDAS Y LAS NO ESPECIFICADAS DE MORTALIDAD	0	1	0	0	0	1	0	2	2,0
7	I110 - ENFERMEDAD CARDIACA HIPERTENSIVA CON INSUFICIENCIA CARDIACA (CONGESTIVA)	0	0	0	0	0	2	0	2	2,0
8	I619 - HEMORRAGIA INTRAENCEFALICA, NO ESPECIFICADA	0	0	0	0	0	2	0	2	2,0
9	C169 - TUMOR MALIGNO DEL ESTOMAGO, PARTE NO ESPECIFICADA	0	0	0	0	0	2	0	2	2,0
10	C609 - TUMOR MALIGNO DEL PENE, PARTE NO ESPECIFICADA	0	0	0	0	0	1	0	1	1,0
	<b>Subtotal</b>	<b>0</b>	<b>1</b>	<b>0</b>	<b>1</b>	<b>0</b>	<b>22</b>	<b>9</b>	<b>33</b>	
	<b>Resto de causas</b>	<b>0</b>	<b>0</b>	<b>0</b>	<b>1</b>	<b>3</b>	<b>24</b>	<b>2</b>	<b>30</b>	
No.	Municipio - Causa	Menor de 1 año	De 1 a 4 años	5 - 14 años	15 - 44 años	45 - 59 años	60 y mas años	No definido	Total	Tasa por cada 10,000 hbs
	<b>52207 - Consaca</b>	<b>0</b>	<b>1</b>	<b>2</b>	<b>5</b>	<b>4</b>	<b>55</b>	<b>11</b>	<b>78</b>	<b>84,8</b>
1	I219 - INFARTO AGUDO DEL MIOCARDIO, SIN OTRA ESPECIFICACION	0	0	0	0	0	15	0	15	16,3
2	P018 - FETO Y RECIEN NACIDO AFECTADOS POR OTRAS COMPLICACIONES MATERNAS DEL EMBARAZO	0	0	0	0	0	0	8	8	8,7
3	R98X - MUERTE SIN ASISTENCIA	0	0	0	0	0	7	0	7	7,6
4	I10X - HIPERTENSION ESENCIAL (PRIMARIA)	0	0	0	0	0	4	0	4	4,3
5	J449 - ENFERMEDAD PULMONAR OBSTRUCTIVA CRONICA, NO ESPECIFICADA	0	0	0	0	0	3	0	3	3,3
6	I110 - ENFERMEDAD CARDIACA HIPERTENSIVA CON INSUFICIENCIA CARDIACA (CONGESTIVA)	0	0	0	0	0	3	0	3	3,3
7	J440 - ENFERMEDAD PULMONAR OBSTRUCTIVA CRONICA CON INFECCION AGUDA DE LAS VIAS RESPIRATORIAS INFERIORES	0	0	0	0	0	2	0	2	2,2
8	E149 - DIABETES MELLITUS, NO ESPECIFICADA SIN MENCION DE COMPLICACION	0	0	0	0	0	2	0	2	2,2
9	C539 - TUMOR MALIGNO DEL CUELLO DEL UTERO, SIN OTRA ESPECIFICACION	0	0	0	2	0	0	0	2	2,2
10	V294 - CONDUCTOR DE MOTOCICLETA LESIONADO POR COLISION CON OTROS VEHICULO DE MOTOR, Y CON LOS NO ESPECIFICADOS, EN ACCIDENTE DE TRANSITO	0	0	0	2	0	0	0	2	2,2
	<b>Subtotal</b>	<b>0</b>	<b>0</b>	<b>0</b>	<b>4</b>	<b>0</b>	<b>36</b>	<b>8</b>	<b>48</b>	
	<b>Resto de causas</b>	<b>0</b>	<b>1</b>	<b>2</b>	<b>1</b>	<b>4</b>	<b>19</b>	<b>3</b>	<b>30</b>	



**DIEZ PRIMERAS CAUSAS DE MORTALIDAD FETAL Y NO FETAL, SEGÚN MUNICIPIO DE RESIDENCIA  
DEPARTAMENTO DE NARIÑO - AÑO 2017 (Último dato oficial)**

**Fuente: DANE - Estadísticas Vitales, Subdirección de Salud Pública, Oficina de Epidemiología**

No.	Municipio - Causa	Menor de 1 año	De 1 a 4 años	5 - 14 años	15 - 44 años	45 - 59 años	60 y más años	No definido	Total	Tasa por cada 10,000 hbs
	<b>52210 - Contadero</b>	<b>0</b>	<b>0</b>	<b>0</b>	<b>5</b>	<b>3</b>	<b>28</b>	<b>4</b>	<b>40</b>	<b>57,1</b>
1	C169 - TUMOR MALIGNO DEL ESTOMAGO, PARTE NO ESPECIFICADA	0	0	0	2	2	0	0	4	5,7
2	I10X - HIPERTENSION ESENCIAL (PRIMARIA)	0	0	0	0	0	4	0	4	5,7
3	I219 - INFARTO AGUDO DEL MIOCARDIO, SIN OTRA ESPECIFICACION	0	0	0	0	0	4	0	4	5,7
4	J449 - ENFERMEDAD PULMONAR OBSTRUCTIVA CRONICA, NO ESPECIFICADA	0	0	0	0	0	3	0	3	4,3
5	P018 - FETO Y RECIEN NACIDO AFECTADOS POR OTRAS COMPLICACIONES MATERNAS DEL EMBARAZO	0	0	0	0	0	0	3	3	4,3
6	I64X - ACCIDENTE VASCULAR ENCEFALICO AGUDO, NO ESPECIFICADO COMO HEMORRAGICO O ISQUEMICO	0	0	0	0	0	2	0	2	2,9
7	C61X - TUMOR MALIGNO DE LA PROSTATA	0	0	0	0	0	2	0	2	2,9
8	I110 - ENFERMEDAD CARDIACA HIPERTENSIVA CON INSUFICIENCIA CARDIACA (CONGESTIVA)	0	0	0	0	0	2	0	2	2,9
9	D414 - TUMOR DE COMPORTAMIENTO INCIERTO O DESCONOCIDO DE LA VEJIGA	0	0	0	0	0	1	0	1	1,4
10	C189 - TUMOR MALIGNO DEL COLON, PARTE NO ESPECIFICADA	0	0	0	0	0	1	0	1	1,4
	<b>Subtotal</b>	<b>0</b>	<b>0</b>	<b>0</b>	<b>2</b>	<b>2</b>	<b>19</b>	<b>3</b>	<b>26</b>	
	<b>Resto de causas</b>	<b>0</b>	<b>0</b>	<b>0</b>	<b>3</b>	<b>1</b>	<b>9</b>	<b>1</b>	<b>14</b>	
No.	Municipio - Causa	Menor de 1 año	De 1 a 4 años	5 - 14 años	15 - 44 años	45 - 59 años	60 y más años	No definido	Total	Tasa por cada 10,000 hbs
	<b>52215 - Córdoba</b>	<b>0</b>	<b>2</b>	<b>3</b>	<b>6</b>	<b>5</b>	<b>67</b>	<b>22</b>	<b>105</b>	<b>74,6</b>
1	I219 - INFARTO AGUDO DEL MIOCARDIO, SIN OTRA ESPECIFICACION	0	0	0	0	0	19	0	19	13,5
2	P018 - FETO Y RECIEN NACIDO AFECTADOS POR OTRAS COMPLICACIONES MATERNAS DEL EMBARAZO	0	0	0	0	0	0	18	18	12,8
3	J449 - ENFERMEDAD PULMONAR OBSTRUCTIVA CRONICA, NO ESPECIFICADA	0	0	0	0	0	5	0	5	3,6
4	J189 - NEUMONIA, NO ESPECIFICADA	0	1	0	0	0	2	0	3	2,1
5	C159 - TUMOR MALIGNO DEL ESOFAGO, PARTE NO ESPECIFICADA	0	0	0	0	0	3	0	3	2,1
6	C809 - TUMOR MALIGNO, SITIO PRIMARIO NO ESPECIFICADO	0	0	0	0	0	2	0	2	1,4
7	L899 - ÚLCERA DE DECÚBITO Y POR ÁREA DE PRESIÓN, NO ESPECIFICADA	0	0	0	0	0	2	0	2	1,4
8	P200 - HIPOXIA INTRAUTERINA NOTADA POR PRIMERA VEZ ANTES DEL INICIO DEL TRABAJO DE PARTO	0	0	0	0	0	0	2	2	1,4
9	I64X - ACCIDENTE VASCULAR ENCEFALICO AGUDO, NO ESPECIFICADO COMO HEMORRAGICO O ISQUEMICO	0	0	0	0	0	2	0	2	1,4
10	I674 - ENCEFALOPATIA HIPERTENSIVA	0	0	0	0	0	2	0	2	1,4
	<b>Subtotal</b>	<b>0</b>	<b>1</b>	<b>0</b>	<b>0</b>	<b>0</b>	<b>37</b>	<b>20</b>	<b>58</b>	
	<b>Resto de causas</b>	<b>0</b>	<b>1</b>	<b>3</b>	<b>6</b>	<b>5</b>	<b>30</b>	<b>2</b>	<b>47</b>	



**DIEZ PRIMERAS CAUSAS DE MORTALIDAD FETAL Y NO FETAL, SEGÚN MUNICIPIO DE RESIDENCIA  
DEPARTAMENTO DE NARIÑO - AÑO 2017 (Último dato oficial)**

**Fuente: DANE - Estadísticas Vitales, Subdirección de Salud Pública, Oficina de Epidemiología**

No.	Municipio - Causa	Menor de 1 año	De 1 a 4 años	5 - 14 años	15 - 44 años	45 - 59 años	60 y mas años	No definido	Total	Tasa por cada 10,000 hbs
	<b>52224 - Cuaspud</b>	<b>1</b>	<b>1</b>	<b>0</b>	<b>3</b>	<b>2</b>	<b>42</b>	<b>11</b>	<b>60</b>	<b>69,1</b>
1	P018 - FETO Y RECIEN NACIDO AFECTADOS POR OTRAS COMPLICACIONES MATERNAS DEL EMBARAZO	0	0	0	0	0	0	11	11	12,7
2	I219 - INFARTO AGUDO DEL MIOCARDIO, SIN OTRA ESPECIFICACION	0	0	0	0	0	6	0	6	6,9
3	J449 - ENFERMEDAD PULMONAR OBSTRUCTIVA CRONICA, NO ESPECIFICADA	0	0	0	0	0	5	0	5	5,8
4	J684 - AFECCIONES RESPIRATORIAS CRONICAS DEBIDAS A INHALACION DE GASES, HUMOS, VAPORES Y SUSTANCIAS QUIMICAS	0	0	0	0	0	3	0	3	3,5
5	I64X - ACCIDENTE VASCULAR ENCEFALICO AGUDO, NO ESPECIFICADO COMO HEMORRAGICO O ISQUEMICO	0	0	0	0	0	3	0	3	3,5
6	I619 - HEMORRAGIA INTRAENCEFALICA, NO ESPECIFICADA	0	0	0	0	0	2	0	2	2,3
7	R98X - MUERTE SIN ASISTENCIA	0	0	0	0	0	2	0	2	2,3
8	J189 - NEUMONIA, NO ESPECIFICADA	0	0	0	0	0	2	0	2	2,3
9	K922 - HEMORRAGIA GASTROINTESTINAL, NO ESPECIFICADA	0	0	0	0	0	1	0	1	1,2
10	I120 - ENFERMEDAD RENAL HIPERTENSIVA CON INSUFICIENCIA RENAL	0	0	0	0	0	1	0	1	1,2
	<b>Subtotal</b>	<b>0</b>	<b>0</b>	<b>0</b>	<b>0</b>	<b>0</b>	<b>25</b>	<b>11</b>	<b>36</b>	
	<b>Resto de causas</b>	<b>1</b>	<b>1</b>	<b>0</b>	<b>3</b>	<b>2</b>	<b>17</b>	<b>0</b>	<b>24</b>	
No.	Municipio - Causa	Menor de 1 año	De 1 a 4 años	5 - 14 años	15 - 44 años	45 - 59 años	60 y mas años	No definido	Total	Tasa por cada 10,000 hbs
	<b>52227 - Cumbal</b>	<b>6</b>	<b>0</b>	<b>2</b>	<b>12</b>	<b>13</b>	<b>90</b>	<b>26</b>	<b>149</b>	<b>38,1</b>
1	P018 - FETO Y RECIEN NACIDO AFECTADOS POR OTRAS COMPLICACIONES MATERNAS DEL EMBARAZO	0	0	0	0	0	0	22	22	5,6
2	I219 - INFARTO AGUDO DEL MIOCARDIO, SIN OTRA ESPECIFICACION	0	0	0	0	1	8	0	9	2,3
3	I10X - HIPERTENSION ESENCIAL (PRIMARIA)	0	0	0	0	0	7	0	7	1,8
4	J449 - ENFERMEDAD PULMONAR OBSTRUCTIVA CRONICA, NO ESPECIFICADA	0	0	0	0	0	6	0	6	1,5
5	I259 - ENFERMEDAD ISQUEMIA CRONICA DEL CORAZON, NO ESPECIFICADA	0	0	0	0	0	3	0	3	0,8
6	C349 - TUMOR MALIGNO DE LOS BRONQUIOS O DEL PULMON, PARTE NO ESPECIFICADA	0	0	0	1	0	2	0	3	0,8
7	N40X - HIPERPLASIA DE LA PROSTATA	0	0	0	0	0	3	0	3	0,8
8	X599 - EXPOSICION A FACTORES NO ESPECIFICADOS: LUGAR NO ESPECIFICADO	0	0	1	0	1	1	0	3	0,8
9	I119 - ENFERMEDAD CARDIACA HIPERTENSIVA SIN INSUFICIENCIA CARDIACA (CONGESTIVA)	0	0	0	0	0	3	0	3	0,8
10	D487 - TUMOR DE COMPORTAMIENTO INCIERTO O DESCONOCIDO DE OTROS SITIOS ESPECIFICADOS	0	0	0	0	0	2	0	2	0,5
	<b>Subtotal</b>	<b>0</b>	<b>0</b>	<b>1</b>	<b>1</b>	<b>2</b>	<b>35</b>	<b>22</b>	<b>61</b>	
	<b>Resto de causas</b>	<b>6</b>	<b>0</b>	<b>1</b>	<b>11</b>	<b>11</b>	<b>55</b>	<b>4</b>	<b>88</b>	



**DIEZ PRIMERAS CAUSAS DE MORTALIDAD FETAL Y NO FETAL, SEGÚN MUNICIPIO DE RESIDENCIA  
DEPARTAMENTO DE NARIÑO - AÑO 2017 (Último dato oficial)**

**Fuente: DANE - Estadísticas Vitales, Subdirección de Salud Pública, Oficina de Epidemiología**

No.	Municipio - Causa	Menor de 1 año	De 1 a 4 años	5 - 14 años	15 - 44 años	45 - 59 años	60 y mas años	No definido	Total	Tasa por cada 10,000 hbs
	<b>52233 - Cumbitara</b>	<b>0</b>	<b>0</b>	<b>0</b>	<b>3</b>	<b>2</b>	<b>19</b>	<b>15</b>	<b>39</b>	<b>24,2</b>
1	P018 - FETO Y RECIEN NACIDO AFECTADOS POR OTRAS COMPLICACIONES MATERNAS DEL EMBARAZO	0	0	0	0	0	0	11	11	6,8
2	I219 - INFARTO AGUDO DEL MIOCARDIO, SIN OTRA ESPECIFICACION	0	0	0	0	1	4	0	5	3,1
3	I120 - ENFERMEDAD RENAL HIPERTENSIVA CON INSUFICIENCIA RENAL	0	0	0	0	0	2	0	2	1,2
4	P014 - FETO Y RECIEN NACIDO AFECTADOS POR EMBARAZO ECTOPICO	0	0	0	0	0	0	1	1	0,6
5	J684 - AFECCIONES RESPIRATORIAS CRONICAS DEBIDAS A INHALACION DE GASES, HUMOS, VAPORES Y SUSTANCIAS QUIMICAS	0	0	0	0	0	1	0	1	0,6
6	I678 - OTRAS ENFERMEDADES CEREBROVASCULARES ESPECIFICADAS	0	0	0	0	0	1	0	1	0,6
7	E145 - DIABETES MELLITUS, NO ESPECIFICADA CON COMPLICACIONES CIRCULATORIAS PERIFERICAS	0	0	0	0	0	1	0	1	0,6
8	C412 - TUMOR MALIGNO DE LA COLUMNA VERTEBRAL	0	0	0	0	1	0	0	1	0,6
9	E146 - DIABETES MELLITUS, NO ESPECIFICADA CON OTRAS COMPLICACIONES ESPECIFICADAS	0	0	0	1	0	0	0	1	0,6
10	X954 - AGRESION CON DISPARO DE OTRAS ARMAS DE FUEGO, Y LAS NO ESPECIFICADAS: CALLES Y CARRETERAS	0	0	0	1	0	0	0	1	0,6
	<b>Subtotal</b>	<b>0</b>	<b>0</b>	<b>0</b>	<b>2</b>	<b>2</b>	<b>9</b>	<b>12</b>	<b>25</b>	
	<b>Resto de causas</b>	<b>0</b>	<b>0</b>	<b>0</b>	<b>1</b>	<b>0</b>	<b>10</b>	<b>3</b>	<b>14</b>	
No.	Municipio - Causa	Menor de 1 año	De 1 a 4 años	5 - 14 años	15 - 44 años	45 - 59 años	60 y mas años	No definido	Total	Tasa por cada 10,000 hbs
	<b>52240 - Chachagüí</b>	<b>0</b>	<b>1</b>	<b>0</b>	<b>3</b>	<b>7</b>	<b>43</b>	<b>10</b>	<b>64</b>	<b>45,8</b>
1	P018 - FETO Y RECIEN NACIDO AFECTADOS POR OTRAS COMPLICACIONES MATERNAS DEL EMBARAZO	0	0	0	0	0	0	8	8	5,7
2	I10X - HIPERTENSION ESENCIAL (PRIMARIA)	0	0	0	0	0	7	0	7	5,0
3	J440 - ENFERMEDAD PULMONAR OBSTRUCTIVA CRONICA CON INFECCION AGUDA DE LAS VIAS RESPIRATORIAS INFERIORES	0	0	0	0	1	4	0	5	3,6
4	J449 - ENFERMEDAD PULMONAR OBSTRUCTIVA CRONICA, NO ESPECIFICADA	0	0	0	0	0	5	0	5	3,6
5	I110 - ENFERMEDAD CARDIACA HIPERTENSIVA CON INSUFICIENCIA CARDIACA (CONGESTIVA)	0	0	0	0	0	3	0	3	2,1
6	I219 - INFARTO AGUDO DEL MIOCARDIO, SIN OTRA ESPECIFICACION	0	0	0	0	0	3	0	3	2,1
7	C349 - TUMOR MALIGNO DE LOS BRONQUIOS O DEL PULMON, PARTE NO ESPECIFICADA	0	0	0	0	1	1	0	2	1,4
8	I64X - ACCIDENTE VASCULAR ENCEFALICO AGUDO, NO ESPECIFICADO COMO HEMORRAGICO O ISQUEMICO	0	0	0	0	0	2	0	2	1,4
9	J984 - OTROS TRASTORNOS DEL PULMON	0	0	0	0	0	1	0	1	0,7
10	P000 - FETO Y RECIEN NACIDO AFECTADOS POR TRASTORNOS HIPERTENSIVOS DE LA MADRE	0	0	0	0	0	0	1	1	0,7
	<b>Subtotal</b>	<b>0</b>	<b>0</b>	<b>0</b>	<b>0</b>	<b>2</b>	<b>26</b>	<b>9</b>	<b>37</b>	
	<b>Resto de causas</b>	<b>0</b>	<b>1</b>	<b>0</b>	<b>3</b>	<b>5</b>	<b>17</b>	<b>1</b>	<b>27</b>	



**DIEZ PRIMERAS CAUSAS DE MORTALIDAD FETAL Y NO FETAL, SEGÚN MUNICIPIO DE RESIDENCIA  
DEPARTAMENTO DE NARIÑO - AÑO 2017 (Último dato oficial)**

**Fuente: DANE - Estadísticas Vitales, Subdirección de Salud Pública, Oficina de Epidemiología**

No.	Municipio - Causa	Menor de 1 año	De 1 a 4 años	5 - 14 años	15 - 44 años	45 - 59 años	60 y más años	No definido	Total	Tasa por cada 10,000 hbs
	<b>52250 - El Charco</b>	<b>2</b>	<b>0</b>	<b>0</b>	<b>6</b>	<b>5</b>	<b>9</b>	<b>12</b>	<b>34</b>	<b>8,6</b>
1	P200 - HIPOXIA INTRAUTERINA NOTADA POR PRIMERA VEZ ANTES DEL INICIO DEL TRABAJO DE PARTO	0	0	0	0	0	0	3	3	0,8
2	I619 - HEMORRAGIA INTRAENCEFALICA, NO ESPECIFICADA	0	0	0	1	1	1	0	3	0,8
3	I219 - INFARTO AGUDO DEL MIOCARDIO, SIN OTRA ESPECIFICACION	0	0	0	0	2	1	0	3	0,8
4	P000 - FETO Y RECIEN NACIDO AFECTADOS POR TRASTORNOS HIPERTENSIVOS DE LA MADRE	0	0	0	0	0	0	2	2	0,5
5	C349 - TUMOR MALIGNO DE LOS BRONQUIOS O DEL PULMON, PARTE NO ESPECIFICADA	0	0	0	0	0	2	0	2	0,5
6	P95X - MUERTE FETAL DE CAUSA NO ESPECIFICADA	0	0	0	0	0	0	1	1	0,3
7	P018 - FETO Y RECIEN NACIDO AFECTADOS POR OTRAS COMPLICACIONES MATERNAS DEL EMBARAZO	0	0	0	0	0	0	1	1	0,3
8	X952 - AGRESION CON DISPARO DE OTRAS ARMAS DE FUEGO, Y LAS NO ESPECIFICADAS: ESCUELAS, OTRAS INSTITUCIONES Y AREAS ADMINISTRATIVAS PUBLICAS	0	0	0	1	0	0	0	1	0,3
9	I482 - FIBRILACIÓN AURICULAR CRÓNICA	0	0	0	0	0	1	0	1	0,3
10	I10X - HIPERTENSION ESENCIAL (PRIMARIA)	0	0	0	0	0	1	0	1	0,3
	<b>Subtotal</b>	<b>0</b>	<b>0</b>	<b>0</b>	<b>2</b>	<b>3</b>	<b>6</b>	<b>7</b>	<b>18</b>	
	<b>Resto de causas</b>	<b>2</b>	<b>0</b>	<b>0</b>	<b>4</b>	<b>2</b>	<b>3</b>	<b>5</b>	<b>16</b>	
No.	Municipio - Causa	Menor de 1 año	De 1 a 4 años	5 - 14 años	15 - 44 años	45 - 59 años	60 y más años	No definido	Total	Tasa por cada 10,000 hbs
	<b>52254 - El Peñol</b>	<b>1</b>	<b>0</b>	<b>1</b>	<b>7</b>	<b>6</b>	<b>33</b>	<b>2</b>	<b>50</b>	<b>77,8</b>
1	I64X - ACCIDENTE VASCULAR ENCEFALICO AGUDO, NO ESPECIFICADO COMO HEMORRAGICO O ISQUEMICO	0	0	0	0	0	5	0	5	7,8
2	I110 - ENFERMEDAD CARDIACA HIPERTENSIVA CON INSUFICIENCIA CARDIACA (CONGESTIVA)	0	0	0	0	0	5	0	5	7,8
3	J449 - ENFERMEDAD PULMONAR OBSTRUCTIVA CRONICA, NO ESPECIFICADA	0	0	0	0	0	4	0	4	6,2
4	I219 - INFARTO AGUDO DEL MIOCARDIO, SIN OTRA ESPECIFICACION	0	0	0	0	0	4	0	4	6,2
5	X959 - AGRESION CON DISPARO DE OTRAS ARMAS DE FUEGO, Y LAS NO ESPECIFICADAS: LUGAR NO ESPECIFICADO	0	0	0	2	0	1	0	3	4,7
6	P018 - FETO Y RECIEN NACIDO AFECTADOS POR OTRAS COMPLICACIONES MATERNAS DEL EMBARAZO	0	0	0	0	0	0	2	2	3,1
7	C169 - TUMOR MALIGNO DEL ESTOMAGO, PARTE NO ESPECIFICADA	0	0	0	1	0	1	0	2	3,1
8	K802 - CALCULO DE LA VESICULA BILIAR SIN COLECISTITIS	0	0	0	0	0	1	0	1	1,6
9	C492 - TUMOR MALIGNO DEL TEJIDO CONJUNTIVO Y TEJIDO BLANDO DEL MIEMBRO INFERIOR, INCLUIDA LA CADERA	0	0	0	0	1	0	0	1	1,6
10	X589 - EXPOSICION A FACTORES ESPECIFICADOS: LUGAR NO ESPECIFICADO	0	0	0	0	0	1	0	1	1,6
	<b>Subtotal</b>	<b>0</b>	<b>0</b>	<b>0</b>	<b>3</b>	<b>1</b>	<b>22</b>	<b>2</b>	<b>28</b>	
	<b>Resto de causas</b>	<b>1</b>	<b>0</b>	<b>1</b>	<b>4</b>	<b>5</b>	<b>11</b>	<b>0</b>	<b>22</b>	





**DIEZ PRIMERAS CAUSAS DE MORTALIDAD FETAL Y NO FETAL, SEGÚN MUNICIPIO DE RESIDENCIA  
DEPARTAMENTO DE NARIÑO - AÑO 2017 (Último dato oficial)**

**Fuente: DANE - Estadísticas Vitales, Subdirección de Salud Pública, Oficina de Epidemiología**

No.	Municipio - Causa	Menor de 1 año	De 1 a 4 años	5 - 14 años	15 - 44 años	45 - 59 años	60 y más años	No definido	Total	Tasa por cada 10,000 hbs
	<b>52256 - El Rosario</b>	<b>1</b>	<b>0</b>	<b>1</b>	<b>8</b>	<b>6</b>	<b>19</b>	<b>8</b>	<b>43</b>	<b>43,3</b>
1	R98X - MUERTE SIN ASISTENCIA	0	0	0	0	1	6	0	7	7,0
2	P018 - FETO Y RECIEN NACIDO AFECTADOS POR OTRAS COMPLICACIONES MATERNAS DEL EMBARAZO	0	0	0	0	0	0	6	6	6,0
3	V892 - PERSONA LESIONADA EN ACCIDENTE DE TRANSITO, DE VEHICULO DE MOTOR NO ESPECIFICADO	0	0	0	1	2	1	0	4	4,0
4	Y244 - DISPARO DE OTRAS ARMAS DE FUEGO, Y LAS NO ESPECIFICADAS, DE INTENCION NO DETERMINADA: CALLES Y CARRETERAS	0	0	0	2	0	0	0	2	2,0
5	C859 - LINFOMA NO HODGKIN, NO ESPECIFICADO	0	0	0	1	0	0	0	1	1,0
6	P209 - HIPOXIA INTRAUTERINA, NO ESPECIFICADA	0	0	0	0	0	0	1	1	1,0
7	N390 - INFECCION DE VIAS URINARIAS, SITIO NO ESPECIFICADO	0	0	0	0	0	1	0	1	1,0
8	D696 - TROMBOCITOPENIA NO ESPECIFICADA	0	0	0	0	0	1	0	1	1,0
9	C509 - TUMOR MALIGNO DE LA MAMA, PARTE NO ESPECIFICADA	0	0	0	0	0	1	0	1	1,0
10	X954 - AGRESION CON DISPARO DE OTRAS ARMAS DE FUEGO, Y LAS NO ESPECIFICADAS: CALLES Y CARRETERAS	0	0	0	0	1	0	0	1	1,0
	<b>Subtotal</b>	<b>0</b>	<b>0</b>	<b>0</b>	<b>4</b>	<b>4</b>	<b>10</b>	<b>7</b>	<b>25</b>	
	<b>Resto de causas</b>	<b>1</b>	<b>0</b>	<b>1</b>	<b>4</b>	<b>2</b>	<b>9</b>	<b>1</b>	<b>18</b>	
No.	Municipio - Causa	Menor de 1 año	De 1 a 4 años	5 - 14 años	15 - 44 años	45 - 59 años	60 y más años	No definido	Total	Tasa por cada 10,000 hbs
	<b>52258 - El Tablón De Gómez</b>	<b>3</b>	<b>0</b>	<b>1</b>	<b>7</b>	<b>4</b>	<b>33</b>	<b>6</b>	<b>54</b>	<b>43,1</b>
1	I10X - HIPERTENSION ESENCIAL (PRIMARIA)	0	0	0	0	0	7	0	7	5,6
2	R98X - MUERTE SIN ASISTENCIA	0	0	0	0	0	5	0	5	4,0
3	P018 - FETO Y RECIEN NACIDO AFECTADOS POR OTRAS COMPLICACIONES MATERNAS DEL EMBARAZO	0	0	0	0	0	0	4	4	3,2
4	I350 - ESTENOSIS (DE LA VALVULA) AORTICA	0	0	0	0	0	2	0	2	1,6
5	I694 - SECUELAS DE ENFERMEDAD CEREBROVASCULAR, NO ESPECIFICADA COMO HEMORRAGICA U OCLUSIVA	0	0	0	0	0	2	0	2	1,6
6	J440 - ENFERMEDAD PULMONAR OBSTRUCTIVA CRONICA CON INFECCION AGUDA DE LAS VIAS RESPIRATORIAS INFERIORES	0	0	0	0	0	1	0	1	0,8
7	P070 - PESO EXTREMADAMENTE BAJO AL NACER	1	0	0	0	0	0	0	1	0,8
8	P011 - FETO Y RECIEN NACIDO AFECTADOS POR RUPTURA PREMATURA DE LAS MEMBRANAS	0	0	0	0	0	0	1	1	0,8
9	E117 - DIABETES MELLITUS NO INSULINODEPENDIENTE CON COMPLICACIONES MULTIPLES	0	0	0	0	1	0	0	1	0,8
10	R99X - OTRAS CAUSAS MAL DEFINIDAS Y LAS NO ESPECIFICADAS DE MORTALIDAD	0	0	0	0	0	1	0	1	0,8
	<b>Subtotal</b>	<b>1</b>	<b>0</b>	<b>0</b>	<b>0</b>	<b>1</b>	<b>18</b>	<b>5</b>	<b>25</b>	
	<b>Resto de causas</b>	<b>2</b>	<b>0</b>	<b>1</b>	<b>7</b>	<b>3</b>	<b>15</b>	<b>1</b>	<b>29</b>	



**DIEZ PRIMERAS CAUSAS DE MORTALIDAD FETAL Y NO FETAL, SEGÚN MUNICIPIO DE RESIDENCIA  
DEPARTAMENTO DE NARIÑO - AÑO 2017 (Último dato oficial)**

**Fuente: DANE - Estadísticas Vitales, Subdirección de Salud Pública, Oficina de Epidemiología**

No.	Municipio - Causa	Menor de 1 año	De 1 a 4 años	5 - 14 años	15 - 44 años	45 - 59 años	60 y más años	No definido	Total	Tasa por cada 10,000 hbs
	<b>52260 - El Tambo</b>	<b>1</b>	<b>1</b>	<b>0</b>	<b>7</b>	<b>4</b>	<b>58</b>	<b>11</b>	<b>82</b>	<b>68,9</b>
1	I219 - INFARTO AGUDO DEL MIOCARDIO, SIN OTRA ESPECIFICACION	0	0	0	1	0	12	0	13	10,9
2	P018 - FETO Y RECIEN NACIDO AFECTADOS POR OTRAS COMPLICACIONES MATERNAS DEL EMBARAZO	0	0	0	0	0	0	10	10	8,4
3	I110 - ENFERMEDAD CARDIACA HIPERTENSIVA CON INSUFICIENCIA CARDIACA (CONGESTIVA)	0	0	0	0	0	8	0	8	6,7
4	C169 - TUMOR MALIGNO DEL ESTOMAGO, PARTE NO ESPECIFICADA	0	0	0	0	0	6	0	6	5,0
5	C509 - TUMOR MALIGNO DE LA MAMA, PARTE NO ESPECIFICADA	0	0	0	0	0	3	0	3	2,5
6	K352 - APENDICITIS AGUDA CON PERITONITIS GENERALIZADA	0	0	0	0	0	2	0	2	1,7
7	J449 - ENFERMEDAD PULMONAR OBSTRUCTIVA CRONICA, NO ESPECIFICADA	0	0	0	0	0	2	0	2	1,7
8	I694 - SECUELAS DE ENFERMEDAD CEREBROVASCULAR, NO ESPECIFICADA COMO HEMORRAGICA U OCLUSIVA	0	0	0	0	0	2	0	2	1,7
9	I120 - ENFERMEDAD RENAL HIPERTENSIVA CON INSUFICIENCIA RENAL	0	0	0	0	0	2	0	2	1,7
10	J159 - NEUMONIA BACTERIANA, NO ESPECIFICADA	0	0	0	1	0	1	0	2	1,7
	<b>Subtotal</b>	<b>0</b>	<b>0</b>	<b>0</b>	<b>2</b>	<b>0</b>	<b>38</b>	<b>10</b>	<b>50</b>	
	<b>Resto de causas</b>	<b>1</b>	<b>1</b>	<b>0</b>	<b>5</b>	<b>4</b>	<b>20</b>	<b>1</b>	<b>32</b>	
No.	Municipio - Causa	Menor de 1 año	De 1 a 4 años	5 - 14 años	15 - 44 años	45 - 59 años	60 y más años	No definido	Total	Tasa por cada 10,000 hbs
	<b>52287 - Funes</b>	<b>0</b>	<b>0</b>	<b>1</b>	<b>5</b>	<b>1</b>	<b>35</b>	<b>6</b>	<b>48</b>	<b>75,0</b>
1	P018 - FETO Y RECIEN NACIDO AFECTADOS POR OTRAS COMPLICACIONES MATERNAS DEL EMBARAZO	0	0	0	0	0	0	6	6	9,4
2	I10X - HIPERTENSION ESENCIAL (PRIMARIA)	0	0	0	0	0	6	0	6	9,4
3	E46X - DESNUTRICION PROTEICOALORICA , NO ESPECIFICADA	0	0	0	0	0	3	0	3	4,7
4	I64X - ACCIDENTE VASCULAR ENCEFALICO AGUDO, NO ESPECIFICADO COMO HEMORRAGICO O ISQUEMICO	0	0	0	0	0	3	0	3	4,7
5	J449 - ENFERMEDAD PULMONAR OBSTRUCTIVA CRONICA, NO ESPECIFICADA	0	0	0	0	0	2	0	2	3,1
6	J80X - SINDROME DE DIFICULTAD RESPIRATORIA DEL ADULTO	0	0	0	0	0	2	0	2	3,1
7	I219 - INFARTO AGUDO DEL MIOCARDIO, SIN OTRA ESPECIFICACION	0	0	0	0	0	2	0	2	3,1
8	C710 - TUMOR MALIGNO DEL CEREBRO, EXCEPTO LOBULOS Y VENTRICULOS	0	0	1	0	0	0	0	1	1,6
9	D649 - ANEMIA DE TIPO NO ESPECIFICADO	0	0	0	0	0	1	0	1	1,6
10	J189 - NEUMONIA, NO ESPECIFICADA	0	0	0	0	0	1	0	1	1,6
	<b>Subtotal</b>	<b>0</b>	<b>0</b>	<b>1</b>	<b>0</b>	<b>0</b>	<b>20</b>	<b>6</b>	<b>27</b>	
	<b>Resto de causas</b>	<b>0</b>	<b>0</b>	<b>0</b>	<b>5</b>	<b>1</b>	<b>15</b>	<b>0</b>	<b>21</b>	



**DIEZ PRIMERAS CAUSAS DE MORTALIDAD FETAL Y NO FETAL, SEGÚN MUNICIPIO DE RESIDENCIA  
DEPARTAMENTO DE NARIÑO - AÑO 2017 (Último dato oficial)**

**Fuente: DANE - Estadísticas Vitales, Subdirección de Salud Pública, Oficina de Epidemiología**

No.	Municipio - Causa	Menor de 1 año	De 1 a 4 años	5 - 14 años	15 - 44 años	45 - 59 años	60 y más años	No definido	Total	Tasa por cada 10,000 hbs
	<b>52317 - Guachucal</b>	<b>1</b>	<b>0</b>	<b>0</b>	<b>12</b>	<b>8</b>	<b>66</b>	<b>23</b>	<b>110</b>	<b>71,4</b>
1	P018 - FETO Y RECIEN NACIDO AFECTADOS POR OTRAS COMPLICACIONES MATERNAS DEL EMBARAZO	0	0	0	0	0	0	22	22	14,3
2	I219 - INFARTO AGUDO DEL MIOCARDIO, SIN OTRA ESPECIFICACION	0	0	0	0	1	17	0	18	11,7
3	I110 - ENFERMEDAD CARDIACA HIPERTENSIVA CON INSUFICIENCIA CARDIACA (CONGESTIVA)	0	0	0	0	0	15	0	15	9,7
4	J449 - ENFERMEDAD PULMONAR OBSTRUCTIVA CRONICA, NO ESPECIFICADA	0	0	0	0	0	5	0	5	3,2
5	I10X - HIPERTENSION ESENCIAL (PRIMARIA)	0	0	0	0	0	4	0	4	2,6
6	I619 - HEMORRAGIA INTRAENCEFALICA, NO ESPECIFICADA	0	0	0	0	0	3	0	3	1,9
7	K922 - HEMORRAGIA GASTROINTESTINAL, NO ESPECIFICADA	0	0	0	0	0	2	0	2	1,3
8	I119 - ENFERMEDAD CARDIACA HIPERTENSIVA SIN INSUFICIENCIA CARDIACA (CONGESTIVA)	0	0	0	1	0	1	0	2	1,3
9	I509 - INSUFICIENCIA CARDIACA, NO ESPECIFICADA	0	0	0	0	0	2	0	2	1,3
10	X680 - ENVENENAMIENTO AUTOINFLIGIDO INTENCIONALMENTE POR, Y EXPOSICION A PLAGUICIDAS: VIVIENDA	0	0	0	0	0	1	0	1	0,6
	<b>Subtotal</b>	<b>0</b>	<b>0</b>	<b>0</b>	<b>1</b>	<b>1</b>	<b>50</b>	<b>22</b>	<b>74</b>	
	<b>Resto de causas</b>	<b>1</b>	<b>0</b>	<b>0</b>	<b>11</b>	<b>7</b>	<b>16</b>	<b>1</b>	<b>36</b>	
No.	Municipio - Causa	Menor de 1 año	De 1 a 4 años	5 - 14 años	15 - 44 años	45 - 59 años	60 y más años	No definido	Total	Tasa por cada 10,000 hbs
	<b>52320 - Guaitarilla</b>	<b>2</b>	<b>0</b>	<b>0</b>	<b>9</b>	<b>8</b>	<b>55</b>	<b>7</b>	<b>81</b>	<b>69,3</b>
1	J449 - ENFERMEDAD PULMONAR OBSTRUCTIVA CRONICA, NO ESPECIFICADA	0	0	0	0	0	6	0	6	5,1
2	P018 - FETO Y RECIEN NACIDO AFECTADOS POR OTRAS COMPLICACIONES MATERNAS DEL EMBARAZO	0	0	0	0	0	0	5	5	4,3
3	I10X - HIPERTENSION ESENCIAL (PRIMARIA)	0	0	0	0	0	4	0	4	3,4
4	J189 - NEUMONIA, NO ESPECIFICADA	0	0	0	0	0	3	0	3	2,6
5	I110 - ENFERMEDAD CARDIACA HIPERTENSIVA CON INSUFICIENCIA CARDIACA (CONGESTIVA)	0	0	0	0	0	3	0	3	2,6
6	C169 - TUMOR MALIGNO DEL ESTOMAGO, PARTE NO ESPECIFICADA	0	0	0	0	1	1	0	2	1,7
7	I64X - ACCIDENTE VASCULAR ENCEFALICO AGUDO, NO ESPECIFICADO COMO HEMORRAGICO O ISQUEMICO	0	0	0	0	0	2	0	2	1,7
8	R98X - MUERTE SIN ASISTENCIA	0	0	0	0	0	2	0	2	1,7
9	I509 - INSUFICIENCIA CARDIACA, NO ESPECIFICADA	0	0	0	0	0	2	0	2	1,7
10	K264 - ULCERA DUODENAL CRONICA O NO ESPECIFICADA, CON HEMORRAGIA	0	0	0	0	0	1	0	1	0,9
	<b>Subtotal</b>	<b>0</b>	<b>0</b>	<b>0</b>	<b>0</b>	<b>1</b>	<b>24</b>	<b>5</b>	<b>30</b>	
	<b>Resto de causas</b>	<b>2</b>	<b>0</b>	<b>0</b>	<b>9</b>	<b>7</b>	<b>31</b>	<b>2</b>	<b>51</b>	



**DIEZ PRIMERAS CAUSAS DE MORTALIDAD FETAL Y NO FETAL, SEGÚN MUNICIPIO DE RESIDENCIA  
DEPARTAMENTO DE NARIÑO - AÑO 2017 (Último dato oficial)**

**Fuente: DANE - Estadísticas Vitales, Subdirección de Salud Pública, Oficina de Epidemiología**

No.	Municipio - Causa	Menor de 1 año	De 1 a 4 años	5 - 14 años	15 - 44 años	45 - 59 años	60 y más años	No definido	Total	Tasa por cada 10,000 hbs
	<b>52323 - Gualmatán</b>	<b>0</b>	<b>0</b>	<b>0</b>	<b>2</b>	<b>3</b>	<b>32</b>	<b>8</b>	<b>45</b>	<b>77,9</b>
1	I219 - INFARTO AGUDO DEL MIOCARDIO, SIN OTRA ESPECIFICACION	0	0	0	0	0	11	0	11	19,0
2	C169 - TUMOR MALIGNO DEL ESTOMAGO, PARTE NO ESPECIFICADA	0	0	0	1	1	4	0	6	10,4
3	P018 - FETO Y RECIEN NACIDO AFECTADOS POR OTRAS COMPLICACIONES MATERNAS DEL EMBARAZO	0	0	0	0	0	0	6	6	10,4
4	J449 - ENFERMEDAD PULMONAR OBSTRUCTIVA CRONICA, NO ESPECIFICADA	0	0	0	0	0	3	0	3	5,2
5	N189 - INSUFICIENCIA RENAL CRONICA, NO ESPECIFICADA	0	0	0	0	0	2	0	2	3,5
6	C189 - TUMOR MALIGNO DEL COLON, PARTE NO ESPECIFICADA	0	0	0	1	0	1	0	2	3,5
7	E146 - DIABETES MELLITUS, NO ESPECIFICADA CON OTRAS COMPLICACIONES ESPECIFICADAS	0	0	0	0	0	1	0	1	1,7
8	I678 - OTRAS ENFERMEDADES CEREBROVASCULARES ESPECIFICADAS	0	0	0	0	0	1	0	1	1,7
9	M169 - COXARTROSIS, NO ESPECIFICADA	0	0	0	0	0	1	0	1	1,7
10	I110 - ENFERMEDAD CARDIACA HIPERTENSIVA CON INSUFICIENCIA CARDIACA (CONGESTIVA)	0	0	0	0	0	1	0	1	1,7
	<b>Subtotal</b>	<b>0</b>	<b>0</b>	<b>0</b>	<b>2</b>	<b>1</b>	<b>25</b>	<b>6</b>	<b>34</b>	
	<b>Resto de causas</b>	<b>0</b>	<b>0</b>	<b>0</b>	<b>0</b>	<b>2</b>	<b>7</b>	<b>2</b>	<b>11</b>	
No.	Municipio - Causa	Menor de 1 año	De 1 a 4 años	5 - 14 años	15 - 44 años	45 - 59 años	60 y más años	No definido	Total	Tasa por cada 10,000 hbs
	<b>52352 - Iles</b>	<b>0</b>	<b>0</b>	<b>1</b>	<b>6</b>	<b>1</b>	<b>28</b>	<b>3</b>	<b>39</b>	<b>44,0</b>
1	I219 - INFARTO AGUDO DEL MIOCARDIO, SIN OTRA ESPECIFICACION	0	0	0	1	0	5	0	6	6,8
2	I119 - ENFERMEDAD CARDIACA HIPERTENSIVA SIN INSUFICIENCIA CARDIACA (CONGESTIVA)	0	0	0	0	0	3	0	3	3,4
3	C169 - TUMOR MALIGNO DEL ESTOMAGO, PARTE NO ESPECIFICADA	0	0	0	0	0	3	0	3	3,4
4	P018 - FETO Y RECIEN NACIDO AFECTADOS POR OTRAS COMPLICACIONES MATERNAS DEL EMBARAZO	0	0	0	0	0	0	3	3	3,4
5	J440 - ENFERMEDAD PULMONAR OBSTRUCTIVA CRONICA CON INFECCION AGUDA DE LAS VIAS RESPIRATORIAS INFERIORES	0	0	0	0	0	2	0	2	2,3
6	J449 - ENFERMEDAD PULMONAR OBSTRUCTIVA CRONICA, NO ESPECIFICADA	0	0	0	0	0	2	0	2	2,3
7	X700 - LESION AUTOINFLIGIDA INTENCIONALMENTE POR AHORCAMIENTO, ESTRANGULAMIENTO O SOFOCACION: VIVIENDA	0	0	0	2	0	0	0	2	2,3
8	I64X - ACCIDENTE VASCULAR ENCEFALICO AGUDO, NO ESPECIFICADO COMO HEMORRAGICO O ISQUEMICO	0	0	0	0	0	1	0	1	1,1
9	K802 - CALCULO DE LA VESICULA BILIAR SIN COLECISTITIS	0	0	0	0	0	1	0	1	1,1
10	D487 - TUMOR DE COMPORTAMIENTO INCIERTO O DESCONOCIDO DE OTROS SITIOS ESPECIFICADOS	0	0	0	0	0	1	0	1	1,1
	<b>Subtotal</b>	<b>0</b>	<b>0</b>	<b>0</b>	<b>3</b>	<b>0</b>	<b>18</b>	<b>3</b>	<b>24</b>	
	<b>Resto de causas</b>	<b>0</b>	<b>0</b>	<b>1</b>	<b>3</b>	<b>1</b>	<b>10</b>	<b>0</b>	<b>15</b>	



**DIEZ PRIMERAS CAUSAS DE MORTALIDAD FETAL Y NO FETAL, SEGÚN MUNICIPIO DE RESIDENCIA  
DEPARTAMENTO DE NARIÑO - AÑO 2017 (Último dato oficial)**

**Fuente: DANE - Estadísticas Vitales, Subdirección de Salud Pública, Oficina de Epidemiología**

No.	Municipio - Causa	Menor de 1 año	De 1 a 4 años	5 - 14 años	15 - 44 años	45 - 59 años	60 y mas años	No definido	Total	Tasa por cada 10,000 hbs
	<b>52354 - Imués</b>	<b>1</b>	<b>0</b>	<b>1</b>	<b>7</b>	<b>2</b>	<b>32</b>	<b>6</b>	<b>49</b>	<b>81,6</b>
1	P018 - FETO Y RECIEN NACIDO AFECTADOS POR OTRAS COMPLICACIONES MATERNAS DEL EMBARAZO	0	0	0	0	0	0	6	6	10,0
2	I110 - ENFERMEDAD CARDIACA HIPERTENSIVA CON INSUFICIENCIA CARDIACA (CONGESTIVA)	0	0	0	0	0	5	0	5	8,3
3	I10X - HIPERTENSION ESENCIAL (PRIMARIA)	0	0	0	0	0	3	0	3	5,0
4	E112 - DIABETES MELLITUS NO INSULINODEPENDIENTE CON COMPLICACIONES RENALES	0	0	0	0	0	2	0	2	3,3
5	J449 - ENFERMEDAD PULMONAR OBSTRUCTIVA CRONICA, NO ESPECIFICADA	0	0	0	0	0	2	0	2	3,3
6	K803 - CALCULO DE CONDUCTO BILIAR CON COLANGITIS	0	0	0	0	0	1	0	1	1,7
7	X700 - LESION AUTOINFLIGIDA INTENCIONALMENTE POR AHORCAMIENTO, ESTRANGULAMIENTO O SOFOCACION: VIVIENDA	0	0	0	1	0	0	0	1	1,7
8	V892 - PERSONA LESIONADA EN ACCIDENTE DE TRANSITO, DE VEHICULO DE MOTOR NO ESPECIFICADO	0	0	0	1	0	0	0	1	1,7
9	E111 - DIABETES MELLITUS NO INSULINODEPENDIENTE CON CETOACIDOSIS	0	0	0	0	0	1	0	1	1,7
10	I678 - OTRAS ENFERMEDADES CEREBROVASCULARES ESPECIFICADAS	0	0	0	0	0	1	0	1	1,7
	<b>Subtotal</b>	<b>0</b>	<b>0</b>	<b>0</b>	<b>2</b>	<b>0</b>	<b>15</b>	<b>6</b>	<b>23</b>	
	<b>Resto de causas</b>	<b>1</b>	<b>0</b>	<b>1</b>	<b>5</b>	<b>2</b>	<b>17</b>	<b>0</b>	<b>26</b>	
No.	Municipio - Causa	Menor de 1 año	De 1 a 4 años	5 - 14 años	15 - 44 años	45 - 59 años	60 y mas años	No definido	Total	Tasa por cada 10,000 hbs
	<b>52356 - Ipiales</b>	<b>10</b>	<b>3</b>	<b>4</b>	<b>63</b>	<b>56</b>	<b>395</b>	<b>244</b>	<b>775</b>	<b>53,4</b>
1	P018 - FETO Y RECIEN NACIDO AFECTADOS POR OTRAS COMPLICACIONES MATERNAS DEL EMBARAZO	0	0	0	0	0	0	212	212	14,6
2	I219 - INFARTO AGUDO DEL MIOCARDIO, SIN OTRA ESPECIFICACION	0	0	0	2	3	53	0	58	4,0
3	J449 - ENFERMEDAD PULMONAR OBSTRUCTIVA CRONICA, NO ESPECIFICADA	0	0	0	0	0	29	0	29	2,0
4	I110 - ENFERMEDAD CARDIACA HIPERTENSIVA CON INSUFICIENCIA CARDIACA (CONGESTIVA)	0	0	0	0	0	16	0	16	1,1
5	J189 - NEUMONIA, NO ESPECIFICADA	1	0	0	0	2	12	0	15	1,0
6	I10X - HIPERTENSION ESENCIAL (PRIMARIA)	0	0	0	0	0	13	0	13	0,9
7	C169 - TUMOR MALIGNO DEL ESTOMAGO, PARTE NO ESPECIFICADA	0	0	0	1	2	8	0	11	0,8
8	I120 - ENFERMEDAD RENAL HIPERTENSIVA CON INSUFICIENCIA RENAL	0	0	0	0	2	9	0	11	0,8
9	J440 - ENFERMEDAD PULMONAR OBSTRUCTIVA CRONICA CON INFECCION AGUDA DE LAS VIAS RESPIRATORIAS INFERIORES	0	0	0	0	0	10	0	10	0,7
10	P022 - FETO Y RECIEN NACIDO AFECTADOS POR OTRAS ANOMALIAS MORFOLOGICAS Y FUNCIONALES DE LA PLACENTA Y LAS NO ESPECIFICADAS	1	0	0	0	0	0	8	9	0,6
	<b>Subtotal</b>	<b>2</b>	<b>0</b>	<b>0</b>	<b>3</b>	<b>9</b>	<b>150</b>	<b>220</b>	<b>384</b>	
	<b>Resto de causas</b>	<b>8</b>	<b>3</b>	<b>4</b>	<b>60</b>	<b>47</b>	<b>245</b>	<b>24</b>	<b>391</b>	



**DIEZ PRIMERAS CAUSAS DE MORTALIDAD FETAL Y NO FETAL, SEGÚN MUNICIPIO DE RESIDENCIA  
DEPARTAMENTO DE NARIÑO - AÑO 2017 (Último dato oficial)**

**Fuente: DANE - Estadísticas Vitales, Subdirección de Salud Pública, Oficina de Epidemiología**

No.	Municipio - Causa	Menor de 1 año	De 1 a 4 años	5 - 14 años	15 - 44 años	45 - 59 años	60 y más años	No definido	Total	Tasa por cada 10,000 hbs
	<b>52378 - La Cruz</b>	<b>4</b>	<b>0</b>	<b>1</b>	<b>5</b>	<b>3</b>	<b>92</b>	<b>9</b>	<b>114</b>	<b>62,4</b>
1	I219 - INFARTO AGUDO DEL MIOCARDIO, SIN OTRA ESPECIFICACION	0	0	0	0	0	25	0	25	13,7
2	P018 - FETO Y RECIEN NACIDO AFECTADOS POR OTRAS COMPLICACIONES MATERNAS DEL EMBARAZO	0	0	0	0	0	0	8	8	4,4
3	R98X - MUERTE SIN ASISTENCIA	0	0	0	0	0	6	0	6	3,3
4	I110 - ENFERMEDAD CARDIACA HIPERTENSIVA CON INSUFICIENCIA CARDIACA (CONGESTIVA)	0	0	0	0	0	5	0	5	2,7
5	C169 - TUMOR MALIGNO DEL ESTOMAGO, PARTE NO ESPECIFICADA	0	0	0	0	1	3	0	4	2,2
6	I10X - HIPERTENSION ESENCIAL (PRIMARIA)	0	0	0	0	0	4	0	4	2,2
7	J449 - ENFERMEDAD PULMONAR OBSTRUCTIVA CRONICA, NO ESPECIFICADA	0	0	0	0	0	3	0	3	1,6
8	R99X - OTRAS CAUSAS MAL DEFINIDAS Y LAS NO ESPECIFICADAS DE MORTALIDAD	0	0	0	0	0	3	0	3	1,6
9	J440 - ENFERMEDAD PULMONAR OBSTRUCTIVA CRONICA CON INFECCION AGUDA DE LAS VIAS RESPIRATORIAS INFERIORES	0	0	0	0	0	2	0	2	1,1
10	C61X - TUMOR MALIGNO DE LA PROSTATA	0	0	0	0	0	2	0	2	1,1
	<b>Subtotal</b>	<b>0</b>	<b>0</b>	<b>0</b>	<b>0</b>	<b>1</b>	<b>53</b>	<b>8</b>	<b>62</b>	
	<b>Resto de causas</b>	<b>4</b>	<b>0</b>	<b>1</b>	<b>5</b>	<b>2</b>	<b>39</b>	<b>1</b>	<b>52</b>	
No.	Municipio - Causa	Menor de 1 año	De 1 a 4 años	5 - 14 años	15 - 44 años	45 - 59 años	60 y más años	No definido	Total	Tasa por cada 10,000 hbs
	<b>52381 - La Florida</b>	<b>2</b>	<b>0</b>	<b>0</b>	<b>6</b>	<b>3</b>	<b>53</b>	<b>8</b>	<b>72</b>	<b>76,9</b>
1	I219 - INFARTO AGUDO DEL MIOCARDIO, SIN OTRA ESPECIFICACION	0	0	0	0	0	9	0	9	9,6
2	J449 - ENFERMEDAD PULMONAR OBSTRUCTIVA CRONICA, NO ESPECIFICADA	0	0	0	0	0	5	0	5	5,3
3	I110 - ENFERMEDAD CARDIACA HIPERTENSIVA CON INSUFICIENCIA CARDIACA (CONGESTIVA)	0	0	0	0	0	5	0	5	5,3
4	P018 - FETO Y RECIEN NACIDO AFECTADOS POR OTRAS COMPLICACIONES MATERNAS DEL EMBARAZO	0	0	0	0	0	0	4	4	4,3
5	R570 - CHOQUE CARDIOGENICO	0	0	0	0	0	4	0	4	4,3
6	C169 - TUMOR MALIGNO DEL ESTOMAGO, PARTE NO ESPECIFICADA	0	0	0	0	1	2	0	3	3,2
7	C259 - TUMOR MALIGNO DEL PANCREAS, PARTE NO ESPECIFICADA	0	0	0	0	0	2	0	2	2,1
8	P059 - RETARDO DEL CRECIMIENTO FETAL, NO ESPECIFICADO	0	0	0	0	0	0	2	2	2,1
9	J440 - ENFERMEDAD PULMONAR OBSTRUCTIVA CRONICA CON INFECCION AGUDA DE LAS VIAS RESPIRATORIAS INFERIORES	0	0	0	0	0	2	0	2	2,1
10	I694 - SECUELAS DE ENFERMEDAD CEREBROVASCULAR, NO ESPECIFICADA COMO HEMORRAGICA U OCLUSIVA	0	0	0	0	0	1	0	1	1,1
	<b>Subtotal</b>	<b>0</b>	<b>0</b>	<b>0</b>	<b>0</b>	<b>1</b>	<b>30</b>	<b>6</b>	<b>37</b>	
	<b>Resto de causas</b>	<b>2</b>	<b>0</b>	<b>0</b>	<b>6</b>	<b>2</b>	<b>23</b>	<b>2</b>	<b>35</b>	







**DIEZ PRIMERAS CAUSAS DE MORTALIDAD FETAL Y NO FETAL, SEGÚN MUNICIPIO DE RESIDENCIA  
DEPARTAMENTO DE NARIÑO - AÑO 2017 (Último dato oficial)**

**Fuente: DANE - Estadísticas Vitales, Subdirección de Salud Pública, Oficina de Epidemiología**

No.	Municipio - Causa	Menor de 1 año	De 1 a 4 años	5 - 14 años	15 - 44 años	45 - 59 años	60 y más años	No definido	Total	Tasa por cada 10,000 hbs
	<b>52399 - La Unión</b>	<b>4</b>	<b>1</b>	<b>1</b>	<b>13</b>	<b>19</b>	<b>117</b>	<b>57</b>	<b>212</b>	<b>82,5</b>
1	P018 - FETO Y RECIEN NACIDO AFECTADOS POR OTRAS COMPLICACIONES MATERNAS DEL EMBARAZO	0	0	0	0	0	0	44	44	17,1
2	I219 - INFARTO AGUDO DEL MIOCARDIO, SIN OTRA ESPECIFICACION	0	0	0	0	3	26	0	29	11,3
3	J440 - ENFERMEDAD PULMONAR OBSTRUCTIVA CRONICA CON INFECCION AGUDA DE LAS VIAS RESPIRATORIAS INFERIORES	0	0	0	0	0	8	0	8	3,1
4	J189 - NEUMONIA, NO ESPECIFICADA	0	0	0	1	0	5	0	6	2,3
5	J449 - ENFERMEDAD PULMONAR OBSTRUCTIVA CRONICA, NO ESPECIFICADA	0	0	0	0	1	5	0	6	2,3
6	E146 - DIABETES MELLITUS, NO ESPECIFICADA CON OTRAS COMPLICACIONES ESPECIFICADAS	0	0	0	0	1	3	0	4	1,6
7	I120 - ENFERMEDAD RENAL HIPERTENSIVA CON INSUFICIENCIA RENAL	0	0	0	0	1	3	0	4	1,6
8	C920 - LEUCEMIA MIELOIDE AGUDA	0	0	0	2	0	1	0	3	1,2
9	I619 - HEMORRAGIA INTRAENCEFALICA, NO ESPECIFICADA	0	0	0	0	0	3	0	3	1,2
10	I609 - HEMORRAGIA SUBARACNOIDEA, NO ESPECIFICADA	0	0	0	0	2	1	0	3	1,2
	<b>Subtotal</b>	<b>0</b>	<b>0</b>	<b>0</b>	<b>3</b>	<b>8</b>	<b>55</b>	<b>44</b>	<b>110</b>	
	<b>Resto de causas</b>	<b>4</b>	<b>1</b>	<b>1</b>	<b>10</b>	<b>11</b>	<b>62</b>	<b>13</b>	<b>102</b>	
No.	Municipio - Causa	Menor de 1 año	De 1 a 4 años	5 - 14 años	15 - 44 años	45 - 59 años	60 y más años	No definido	Total	Tasa por cada 10,000 hbs
	<b>52405 - Leiva</b>	<b>1</b>	<b>0</b>	<b>2</b>	<b>9</b>	<b>5</b>	<b>14</b>	<b>10</b>	<b>41</b>	<b>28,7</b>
1	P018 - FETO Y RECIEN NACIDO AFECTADOS POR OTRAS COMPLICACIONES MATERNAS DEL EMBARAZO	0	0	0	0	0	0	7	7	4,9
2	X954 - AGRESION CON DISPARO DE OTRAS ARMAS DE FUEGO, Y LAS NO ESPECIFICADAS: CALLES Y CARRETERAS	0	0	0	2	1	0	0	3	2,1
3	R98X - MUERTE SIN ASISTENCIA	0	0	0	0	0	2	0	2	1,4
4	E146 - DIABETES MELLITUS, NO ESPECIFICADA CON OTRAS COMPLICACIONES ESPECIFICADAS	0	0	0	0	1	1	0	2	1,4
5	I110 - ENFERMEDAD CARDIACA HIPERTENSIVA CON INSUFICIENCIA CARDIACA (CONGESTIVA)	0	0	0	0	0	2	0	2	1,4
6	P964 - TERMINACION DEL EMBARAZO, QUE AFECTA AL FETO Y AL RECIEN NACIDO	0	0	0	0	0	0	1	1	0,7
7	O961 - MUERTE POR CAUSA OBSTÉTRICA INDIRECTA QUE OCURRE DESPUÉS DE 42 DÍAS PERO ANTES DE UN AÑO DEL PARTO	0	0	0	1	0	0	0	1	0,7
8	D375 - TUMOR DE COMPORTAMIENTO INCIERTO O DESCONOCIDO DEL RECTO	0	0	0	0	0	1	0	1	0,7
9	E115 - DIABETES MELLITUS NO INSULINODEPENDIENTE CON COMPLICACIONES CIRCULATORIAS PERIFÉRICAS	0	0	0	0	1	0	0	1	0,7
10	P011 - FETO Y RECIEN NACIDO AFECTADOS POR RUPTURA PREMATURA DE LAS MEMBRANAS	0	0	0	0	0	0	1	1	0,7
	<b>Subtotal</b>	<b>0</b>	<b>0</b>	<b>0</b>	<b>3</b>	<b>3</b>	<b>6</b>	<b>9</b>	<b>21</b>	
	<b>Resto de causas</b>	<b>1</b>	<b>0</b>	<b>2</b>	<b>6</b>	<b>2</b>	<b>8</b>	<b>1</b>	<b>20</b>	



**DIEZ PRIMERAS CAUSAS DE MORTALIDAD FETAL Y NO FETAL, SEGÚN MUNICIPIO DE RESIDENCIA  
DEPARTAMENTO DE NARIÑO - AÑO 2017 (Último dato oficial)**

**Fuente: DANE - Estadísticas Vitales, Subdirección de Salud Pública, Oficina de Epidemiología**

No.	Municipio - Causa	Menor de 1 año	De 1 a 4 años	5 - 14 años	15 - 44 años	45 - 59 años	60 y más años	No definido	Total	Tasa por cada 10,000 hbs
	<b>52411 - Linares</b>	<b>3</b>	<b>0</b>	<b>0</b>	<b>5</b>	<b>8</b>	<b>48</b>	<b>9</b>	<b>73</b>	<b>75,3</b>
1	I219 - INFARTO AGUDO DEL MIOCARDIO, SIN OTRA ESPECIFICACION	0	0	0	0	1	8	0	9	9,3
2	P018 - FETO Y RECIEN NACIDO AFECTADOS POR OTRAS COMPLICACIONES MATERNAS DEL EMBARAZO	0	0	0	0	0	0	7	7	7,2
3	I110 - ENFERMEDAD CARDIACA HIPERTENSIVA CON INSUFICIENCIA CARDIACA (CONGESTIVA)	0	0	0	0	0	5	0	5	5,2
4	J449 - ENFERMEDAD PULMONAR OBSTRUCTIVA CRONICA, NO ESPECIFICADA	0	0	0	0	1	3	0	4	4,1
5	I694 - SECUELAS DE ENFERMEDAD CEREBROVASCULAR, NO ESPECIFICADA COMO HEMORRAGICA U OCLUSIVA	0	0	0	0	0	3	0	3	3,1
6	C809 - TUMOR MALIGNO, SITIO PRIMARIO NO ESPECIFICADO	0	0	0	0	0	2	0	2	2,1
7	J80X - SINDROME DE DIFICULTAD RESPIRATORIA DEL ADULTO	0	0	0	0	0	2	0	2	2,1
8	C349 - TUMOR MALIGNO DE LOS BRONQUIOS O DEL PULMON, PARTE NO ESPECIFICADA	0	0	0	0	0	2	0	2	2,1
9	X954 - AGRESION CON DISPARO DE OTRAS ARMAS DE FUEGO, Y LAS NO ESPECIFICADAS: CALLES Y CARRETERAS	0	0	0	1	1	0	0	2	2,1
10	P832 - HIDROPESIA FETAL NO DEBIDA A ENFERMEDAD HEMOLITICA	0	0	0	0	0	0	1	1	1,0
	<b>Subtotal</b>	<b>0</b>	<b>0</b>	<b>0</b>	<b>1</b>	<b>3</b>	<b>25</b>	<b>8</b>	<b>37</b>	
	<b>Resto de causas</b>	<b>3</b>	<b>0</b>	<b>0</b>	<b>4</b>	<b>5</b>	<b>23</b>	<b>1</b>	<b>36</b>	
No.	Municipio - Causa	Menor de 1 año	De 1 a 4 años	5 - 14 años	15 - 44 años	45 - 59 años	60 y más años	No definido	Total	Tasa por cada 10,000 hbs
	<b>52418 - Los Andes</b>	<b>1</b>	<b>0</b>	<b>1</b>	<b>6</b>	<b>6</b>	<b>30</b>	<b>7</b>	<b>51</b>	<b>25,3</b>
1	I219 - INFARTO AGUDO DEL MIOCARDIO, SIN OTRA ESPECIFICACION	0	0	0	0	1	7	0	8	4,0
2	P018 - FETO Y RECIEN NACIDO AFECTADOS POR OTRAS COMPLICACIONES MATERNAS DEL EMBARAZO	0	0	0	0	0	0	3	3	1,5
3	P000 - FETO Y RECIEN NACIDO AFECTADOS POR TRASTORNOS HIPERTENSIVOS DE LA MADRE	0	0	0	0	0	0	2	2	1,0
4	J189 - NEUMONIA, NO ESPECIFICADA	0	0	0	0	0	2	0	2	1,0
5	C169 - TUMOR MALIGNO DEL ESTOMAGO, PARTE NO ESPECIFICADA	0	0	0	0	0	2	0	2	1,0
6	I713 - RUPTURA DE ANEURISMA DE LA AORTA ABDOMINAL	0	0	0	0	0	2	0	2	1,0
7	J449 - ENFERMEDAD PULMONAR OBSTRUCTIVA CRONICA, NO ESPECIFICADA	0	0	0	0	0	2	0	2	1,0
8	N179 - INSUFICIENCIA RENAL AGUDA, NO ESPECIFICADA	0	0	0	0	0	1	0	1	0,5
9	W208 - GOLPE POR OBJETO ARROJADO, PROYECTADO O QUE CAE: OTRO LUGAR ESPECIFICADO	0	0	0	1	0	0	0	1	0,5
10	C809 - TUMOR MALIGNO, SITIO PRIMARIO NO ESPECIFICADO	0	0	0	0	0	1	0	1	0,5
	<b>Subtotal</b>	<b>0</b>	<b>0</b>	<b>0</b>	<b>1</b>	<b>1</b>	<b>17</b>	<b>5</b>	<b>24</b>	
	<b>Resto de causas</b>	<b>1</b>	<b>0</b>	<b>1</b>	<b>5</b>	<b>5</b>	<b>13</b>	<b>2</b>	<b>27</b>	



**DIEZ PRIMERAS CAUSAS DE MORTALIDAD FETAL Y NO FETAL, SEGÚN MUNICIPIO DE RESIDENCIA  
DEPARTAMENTO DE NARIÑO - AÑO 2017 (Último dato oficial)**

**Fuente: DANE - Estadísticas Vitales, Subdirección de Salud Pública, Oficina de Epidemiología**

No.	Municipio - Causa	Menor de 1 año	De 1 a 4 años	5 - 14 años	15 - 44 años	45 - 59 años	60 y más años	No definido	Total	Tasa por cada 10,000 hbs
	<b>52427 - Magüi</b>	<b>0</b>	<b>0</b>	<b>1</b>	<b>5</b>	<b>2</b>	<b>2</b>	<b>5</b>	<b>15</b>	<b>6,3</b>
1	X958 - AGRESION CON DISPARO DE OTRAS ARMAS DE FUEGO, Y LAS NO ESPECIFICADAS: OTRO LUGAR ESPECIFICADO	0	0	0	1	1	0	0	2	0,8
2	P018 - FETO Y RECIEN NACIDO AFECTADOS POR OTRAS COMPLICACIONES MATERNAS DEL EMBARAZO	0	0	0	0	0	0	2	2	0,8
3	R99X - OTRAS CAUSAS MAL DEFINIDAS Y LAS NO ESPECIFICADAS DE MORTALIDAD	0	0	0	2	0	0	0	2	0,8
4	P002 - FETO Y RECIEN NACIDO AFECTADOS POR ENFERMEDADES INFECCIOSAS Y PARASITARIAS DE LA MADRE	0	0	0	0	0	0	1	1	0,4
5	P832 - HIDROPEZIA FETAL NO DEBIDA A ENFERMEDAD HEMOLITICA	0	0	0	0	0	0	1	1	0,4
6	I219 - INFARTO AGUDO DEL MIOCARDIO, SIN OTRA ESPECIFICACION	0	0	0	0	0	1	0	1	0,4
7	P95X - MUERTE FETAL DE CAUSA NO ESPECIFICADA	0	0	0	0	0	0	1	1	0,4
8	I64X - ACCIDENTE VASCULAR ENCEFALICO AGUDO, NO ESPECIFICADO COMO HEMORRAGICO O ISQUEMICO	0	0	0	0	0	1	0	1	0,4
9	D571 - ANEMIA FALCIFORME SIN CRISIS	0	0	1	0	0	0	0	1	0,4
10	J960 - INSUFICIENCIA RESPIRATORIA AGUDA	0	0	0	1	0	0	0	1	0,4
	<b>Subtotal</b>	<b>0</b>	<b>0</b>	<b>1</b>	<b>4</b>	<b>1</b>	<b>2</b>	<b>5</b>	<b>13</b>	
	<b>Resto de causas</b>	<b>0</b>	<b>0</b>	<b>0</b>	<b>1</b>	<b>1</b>	<b>0</b>	<b>0</b>	<b>2</b>	
No.	Municipio - Causa	Menor de 1 año	De 1 a 4 años	5 - 14 años	15 - 44 años	45 - 59 años	60 y más años	No definido	Total	Tasa por cada 10,000 hbs
	<b>52435 - Mallama</b>	<b>0</b>	<b>0</b>	<b>1</b>	<b>4</b>	<b>6</b>	<b>40</b>	<b>5</b>	<b>56</b>	<b>75,0</b>
1	I110 - ENFERMEDAD CARDIACA HIPERTENSIVA CON INSUFICIENCIA CARDIACA (CONGESTIVA)	0	0	0	0	0	7	0	7	9,4
2	P018 - FETO Y RECIEN NACIDO AFECTADOS POR OTRAS COMPLICACIONES MATERNAS DEL EMBARAZO	0	0	0	0	0	0	5	5	6,7
3	I219 - INFARTO AGUDO DEL MIOCARDIO, SIN OTRA ESPECIFICACION	0	0	0	0	0	5	0	5	6,7
4	I10X - HIPERTENSION ESENCIAL (PRIMARIA)	0	0	0	0	0	4	0	4	5,4
5	J449 - ENFERMEDAD PULMONAR OBSTRUCTIVA CRONICA, NO ESPECIFICADA	0	0	0	0	0	4	0	4	5,4
6	V092 - PEATON LESIONADO EN ACCIDENTE DE TRANSITO QUE INVOLUCRA OTROS VEHICULOS DE MOTOR, Y LOS NO ESPECIFICADOS	0	0	1	1	1	0	0	3	4,0
7	R98X - MUERTE SIN ASISTENCIA	0	0	0	1	0	1	0	2	2,7
8	E112 - DIABETES MELLITUS NO INSULINODEPENDIENTE CON COMPLICACIONES RENALES	0	0	0	0	0	2	0	2	2,7
9	J189 - NEUMONIA, NO ESPECIFICADA	0	0	0	0	0	2	0	2	2,7
10	C449 - TUMOR MALIGNO DE LA PIEL, SITIO NO ESPECIFICADO	0	0	0	0	0	1	0	1	1,3
	<b>Subtotal</b>	<b>0</b>	<b>0</b>	<b>1</b>	<b>2</b>	<b>1</b>	<b>26</b>	<b>5</b>	<b>35</b>	
	<b>Resto de causas</b>	<b>0</b>	<b>0</b>	<b>0</b>	<b>2</b>	<b>5</b>	<b>14</b>	<b>0</b>	<b>21</b>	



**DIEZ PRIMERAS CAUSAS DE MORTALIDAD FETAL Y NO FETAL, SEGÚN MUNICIPIO DE RESIDENCIA  
DEPARTAMENTO DE NARIÑO - AÑO 2017 (Último dato oficial)**

**Fuente: DANE - Estadísticas Vitales, Subdirección de Salud Pública, Oficina de Epidemiología**

No.	Municipio - Causa	Menor de 1 año	De 1 a 4 años	5 - 14 años	15 - 44 años	45 - 59 años	60 y más años	No definido	Total	Tasa por cada 10,000 hbs
	<b>52473 - Mosquera</b>	<b>1</b>	<b>0</b>	<b>0</b>	<b>4</b>	<b>1</b>	<b>9</b>	<b>3</b>	<b>18</b>	<b>10,4</b>
1	I219 - INFARTO AGUDO DEL MIOCARDIO, SIN OTRA ESPECIFICACION	0	0	0	0	1	2	0	3	1,7
2	P209 - HIPOXIA INTRAUTERINA, NO ESPECIFICADA	0	0	0	0	0	0	1	1	0,6
3	X959 - AGRESION CON DISPARO DE OTRAS ARMAS DE FUEGO, Y LAS NO ESPECIFICADAS: LUGAR NO ESPECIFICADO	0	0	0	1	0	0	0	1	0,6
4	R570 - CHOQUE CARDIOGENICO	0	0	0	0	0	1	0	1	0,6
5	X929 - AGRESION POR AHOGAMIENTO Y SUMERSION: LUGAR NO ESPECIFICADO	0	0	0	1	0	0	0	1	0,6
6	I619 - HEMORRAGIA INTRAENCEFALICA, NO ESPECIFICADA	0	0	0	0	0	1	0	1	0,6
7	P027 - FETO Y RECIEN NACIDO AFECTADOS POR CORIOAMNIONITIS	0	0	0	0	0	0	1	1	0,6
8	I639 - INFARTO CEREBRAL, NO ESPECIFICADO	0	0	0	0	0	1	0	1	0,6
9	Q850 - NEUROFIBROMATOSIS (NO MALIGNA)	0	0	0	0	0	1	0	1	0,6
10	J439 - ENFISEMA, NO ESPECIFICADO	0	0	0	0	0	1	0	1	0,6
	<b>Subtotal</b>	<b>0</b>	<b>0</b>	<b>0</b>	<b>2</b>	<b>1</b>	<b>7</b>	<b>2</b>	<b>12</b>	
	<b>Resto de causas</b>	<b>1</b>	<b>0</b>	<b>0</b>	<b>2</b>	<b>0</b>	<b>2</b>	<b>1</b>	<b>6</b>	
No.	Municipio - Causa	Menor de 1 año	De 1 a 4 años	5 - 14 años	15 - 44 años	45 - 59 años	60 y más años	No definido	Total	Tasa por cada 10,000 hbs
	<b>52480 - Nariño</b>	<b>0</b>	<b>0</b>	<b>0</b>	<b>3</b>	<b>3</b>	<b>33</b>	<b>6</b>	<b>45</b>	<b>90,0</b>
1	I219 - INFARTO AGUDO DEL MIOCARDIO, SIN OTRA ESPECIFICACION	0	0	0	0	0	13	0	13	26,0
2	P018 - FETO Y RECIEN NACIDO AFECTADOS POR OTRAS COMPLICACIONES MATERNAS DEL EMBARAZO	0	0	0	0	0	0	4	4	8,0
3	I110 - ENFERMEDAD CARDIACA HIPERTENSIVA CON INSUFICIENCIA CARDIACA (CONGESTIVA)	0	0	0	0	0	2	0	2	4,0
4	C800 - TUMOR MALIGNO, DE SITIO PRIMARIO DESCONOCIDO, ASÍ DESCRITO	0	0	0	0	0	2	0	2	4,0
5	I509 - INSUFICIENCIA CARDIACA, NO ESPECIFICADA	0	0	0	0	0	2	0	2	4,0
6	P015 - FETO Y RECIEN NACIDO AFECTADOS POR EMBARAZO MULTIPLE	0	0	0	0	0	0	1	1	2,0
7	J13X - NEUMONIA DEBIDA A STREPTOCOCCUS PNEUMONIAE	0	0	0	0	0	1	0	1	2,0
8	X090 - EXPOSICION A HUMOS, FUEGOS O LLAMAS NO ESPECIFICADOS: VIVIENDA	0	0	0	1	0	0	0	1	2,0
9	E146 - DIABETES MELLITUS, NO ESPECIFICADA CON OTRAS COMPLICACIONES ESPECIFICADAS	0	0	0	0	0	1	0	1	2,0
10	J449 - ENFERMEDAD PULMONAR OBSTRUCTIVA CRONICA, NO ESPECIFICADA	0	0	0	0	0	1	0	1	2,0
	<b>Subtotal</b>	<b>0</b>	<b>0</b>	<b>0</b>	<b>1</b>	<b>0</b>	<b>22</b>	<b>5</b>	<b>28</b>	
	<b>Resto de causas</b>	<b>0</b>	<b>0</b>	<b>0</b>	<b>2</b>	<b>3</b>	<b>11</b>	<b>1</b>	<b>17</b>	



**DIEZ PRIMERAS CAUSAS DE MORTALIDAD FETAL Y NO FETAL, SEGÚN MUNICIPIO DE RESIDENCIA  
DEPARTAMENTO DE NARIÑO - AÑO 2017 (Último dato oficial)**

**Fuente: DANE - Estadísticas Vitales, Subdirección de Salud Pública, Oficina de Epidemiología**

No.	Municipio - Causa	Menor de 1 año	De 1 a 4 años	5 - 14 años	15 - 44 años	45 - 59 años	60 y más años	No definido	Total	Tasa por cada 10,000 hbs
	<b>52490 - Olaya Herrera</b>	<b>5</b>	<b>1</b>	<b>1</b>	<b>22</b>	<b>8</b>	<b>7</b>	<b>8</b>	<b>52</b>	<b>16,3</b>
1	X954 - AGRESION CON DISPARO DE OTRAS ARMAS DE FUEGO, Y LAS NO ESPECIFICADAS: CALLES Y CARRETERAS	0	0	0	5	1	0	0	6	1,9
2	X959 - AGRESION CON DISPARO DE OTRAS ARMAS DE FUEGO, Y LAS NO ESPECIFICADAS: LUGAR NO ESPECIFICADO	0	0	0	5	0	0	0	5	1,6
3	I219 - INFARTO AGUDO DEL MIOCARDIO, SIN OTRA ESPECIFICACION	0	0	0	0	3	0	0	3	0,9
4	Y344 - EVENTO NO ESPECIFICADO, DE INTENCION NO DETERMINADA: CALLES Y CARRETERAS	0	0	0	2	0	0	0	2	0,6
5	P95X - MUERTE FETAL DE CAUSA NO ESPECIFICADA	0	0	0	0	0	0	2	2	0,6
6	Y098 - AGRESION POR MEDIOS NO ESPECIFICADOS: OTRO LUGAR ESPECIFICADO	0	0	0	1	0	0	0	1	0,3
7	X944 - AGRESION CON DISPARO DE RIFLE, ESCOPETA Y ARMA LARGA: CALLES Y CARRETERAS	0	0	0	1	0	0	0	1	0,3
8	V903 - ACCIDENTE DE EMBARCACION QUE CAUSA AHOGAMIENTO Y SUMERSION: OTRO VEHICULO ACUATICO CON MOTOR	0	0	0	1	0	0	0	1	0,3
9	C539 - TUMOR MALIGNO DEL CUELLO DEL UTERO, SIN OTRA ESPECIFICACION	0	0	0	1	0	0	0	1	0,3
10	X958 - AGRESION CON DISPARO DE OTRAS ARMAS DE FUEGO, Y LAS NO ESPECIFICADAS: OTRO LUGAR ESPECIFICADO	0	0	0	1	0	0	0	1	0,3
	<b>Subtotal</b>	<b>0</b>	<b>0</b>	<b>0</b>	<b>17</b>	<b>4</b>	<b>0</b>	<b>2</b>	<b>23</b>	
	<b>Resto de causas</b>	<b>5</b>	<b>1</b>	<b>1</b>	<b>5</b>	<b>4</b>	<b>7</b>	<b>6</b>	<b>29</b>	
No.	Municipio - Causa	Menor de 1 año	De 1 a 4 años	5 - 14 años	15 - 44 años	45 - 59 años	60 y más años	No definido	Total	Tasa por cada 10,000 hbs
	<b>52506 - Ospina</b>	<b>2</b>	<b>0</b>	<b>0</b>	<b>1</b>	<b>2</b>	<b>25</b>	<b>4</b>	<b>34</b>	<b>38,6</b>
1	J440 - ENFERMEDAD PULMONAR OBSTRUCTIVA CRONICA CON INFECCION AGUDA DE LAS VIAS RESPIRATORIAS INFERIORES	0	0	0	0	0	4	0	4	4,5
2	P018 - FETO Y RECIEN NACIDO AFECTADOS POR OTRAS COMPLICACIONES MATERNAS DEL EMBARAZO	0	0	0	0	0	0	3	3	3,4
3	J449 - ENFERMEDAD PULMONAR OBSTRUCTIVA CRONICA, NO ESPECIFICADA	0	0	0	0	0	2	0	2	2,3
4	C61X - TUMOR MALIGNO DE LA PROSTATA	0	0	0	0	0	2	0	2	2,3
5	I694 - SECUELAS DE ENFERMEDAD CEREBROVASCULAR, NO ESPECIFICADA COMO HEMORRAGICA U OCLUSIVA	0	0	0	0	0	2	0	2	2,3
6	I219 - INFARTO AGUDO DEL MIOCARDIO, SIN OTRA ESPECIFICACION	0	0	0	0	0	2	0	2	2,3
7	P200 - HIPOXIA INTRAUTERINA NOTADA POR PRIMERA VEZ ANTES DEL INICIO DEL TRABAJO DE PARTO	0	0	0	0	0	0	1	1	1,1
8	C186 - TUMOR MALIGNO DEL COLON DESCENDENTE	0	0	0	0	0	1	0	1	1,1
9	J189 - NEUMONIA, NO ESPECIFICADA	1	0	0	0	0	0	0	1	1,1
10	G122 - ENFERMEDADES DE LAS NEURONAS MOTORAS	0	0	0	0	0	1	0	1	1,1
	<b>Subtotal</b>	<b>1</b>	<b>0</b>	<b>0</b>	<b>0</b>	<b>0</b>	<b>14</b>	<b>4</b>	<b>19</b>	
	<b>Resto de causas</b>	<b>1</b>	<b>0</b>	<b>0</b>	<b>1</b>	<b>2</b>	<b>11</b>	<b>0</b>	<b>15</b>	





**DIEZ PRIMERAS CAUSAS DE MORTALIDAD FETAL Y NO FETAL, SEGÚN MUNICIPIO DE RESIDENCIA  
DEPARTAMENTO DE NARIÑO - AÑO 2017 (Último dato oficial)**

**Fuente: DANE - Estadísticas Vitales, Subdirección de Salud Pública, Oficina de Epidemiología**

No.	Municipio - Causa	Menor de 1 año	De 1 a 4 años	5 - 14 años	15 - 44 años	45 - 59 años	60 y más años	No definido	Total	Tasa por cada 10,000 hbs
	<b>52520 - Francisco Pizarro</b>	<b>2</b>	<b>0</b>	<b>0</b>	<b>8</b>	<b>2</b>	<b>9</b>	<b>4</b>	<b>25</b>	<b>15,6</b>
1	P002 - FETO Y RECIEN NACIDO AFECTADOS POR ENFERMEDADES INFECCIOSAS Y PARASITARIAS DE LA MADRE	0	0	0	0	0	0	2	2	1,3
2	X958 - AGRESION CON DISPARO DE OTRAS ARMAS DE FUEGO, Y LAS NO ESPECIFICADAS: OTRO LUGAR ESPECIFICADO	0	0	0	1	1	0	0	2	1,3
3	I500 - INSUFICIENCIA CARDIACA CONGESTIVA	0	0	0	0	1	1	0	2	1,3
4	I64X - ACCIDENTE VASCULAR ENCEFALICO AGUDO, NO ESPECIFICADO COMO HEMORRAGICO O ISQUEMICO	0	0	0	0	0	2	0	2	1,3
5	O710 - RUPTURA DEL UTERO ANTES DEL INICIO DEL TRABAJO DE PARTO	0	0	0	1	0	0	0	1	0,6
6	P293 - PERSISTENCIA DE LA CIRCULACION FETAL	1	0	0	0	0	0	0	1	0,6
7	P018 - FETO Y RECIEN NACIDO AFECTADOS POR OTRAS COMPLICACIONES MATERNAS DEL EMBARAZO	0	0	0	0	0	0	1	1	0,6
8	I219 - INFARTO AGUDO DEL MIOCARDIO, SIN OTRA ESPECIFICACION	0	0	0	0	0	1	0	1	0,6
9	X954 - AGRESION CON DISPARO DE OTRAS ARMAS DE FUEGO, Y LAS NO ESPECIFICADAS: CALLES Y CARRETERAS	0	0	0	1	0	0	0	1	0,6
10	B207 - ENFERMEDAD POR VIH, RESULTANTE EN INFECCIONES MULTIPLES	0	0	0	1	0	0	0	1	0,6
	<b>Subtotal</b>	<b>1</b>	<b>0</b>	<b>0</b>	<b>4</b>	<b>2</b>	<b>4</b>	<b>3</b>	<b>14</b>	
	<b>Resto de causas</b>	<b>1</b>	<b>0</b>	<b>0</b>	<b>4</b>	<b>0</b>	<b>5</b>	<b>1</b>	<b>11</b>	
No.	Municipio - Causa	Menor de 1 año	De 1 a 4 años	5 - 14 años	15 - 44 años	45 - 59 años	60 y más años	No definido	Total	Tasa por cada 10,000 hbs
	<b>52540 - Policarpa</b>	<b>3</b>	<b>1</b>	<b>1</b>	<b>32</b>	<b>3</b>	<b>18</b>	<b>15</b>	<b>73</b>	<b>41,8</b>
1	X954 - AGRESION CON DISPARO DE OTRAS ARMAS DE FUEGO, Y LAS NO ESPECIFICADAS: CALLES Y CARRETERAS	0	0	0	15	0	0	0	15	8,6
2	P018 - FETO Y RECIEN NACIDO AFECTADOS POR OTRAS COMPLICACIONES MATERNAS DEL EMBARAZO	0	0	0	0	0	0	10	10	5,7
3	X950 - AGRESION CON DISPARO DE OTRAS ARMAS DE FUEGO, Y LAS NO ESPECIFICADAS: VIVIENDA	0	0	0	3	0	0	0	3	1,7
4	X994 - AGRESION CON OBJETO CORTANTE: CALLES Y CARRETERAS	0	0	0	2	1	0	0	3	1,7
5	I219 - INFARTO AGUDO DEL MIOCARDIO, SIN OTRA ESPECIFICACION	0	0	0	0	0	2	0	2	1,1
6	I678 - OTRAS ENFERMEDADES CEREBROVASCULARES ESPECIFICADAS	0	0	0	0	0	2	0	2	1,1
7	X959 - AGRESION CON DISPARO DE OTRAS ARMAS DE FUEGO, Y LAS NO ESPECIFICADAS: LUGAR NO ESPECIFICADO	0	0	0	2	0	0	0	2	1,1
8	P000 - FETO Y RECIEN NACIDO AFECTADOS POR TRASTORNOS HIPERTENSIVOS DE LA MADRE	0	0	0	0	0	0	1	1	0,6
9	V878 - PERSONA LESIONADA EN OTROS ACCIDENTES ESPECIFICADOS DE TRANSPORTE DE VEHICULO DE MOTOR SIN COLISION (TRANSITO)	0	0	0	1	0	0	0	1	0,6
10	P072 - INMATURIDAD EXTREMA	1	0	0	0	0	0	0	1	0,6
	<b>Subtotal</b>	<b>1</b>	<b>0</b>	<b>0</b>	<b>23</b>	<b>1</b>	<b>4</b>	<b>11</b>	<b>40</b>	
	<b>Resto de causas</b>	<b>2</b>	<b>1</b>	<b>1</b>	<b>9</b>	<b>2</b>	<b>14</b>	<b>4</b>	<b>33</b>	



**DIEZ PRIMERAS CAUSAS DE MORTALIDAD FETAL Y NO FETAL, SEGÚN MUNICIPIO DE RESIDENCIA  
DEPARTAMENTO DE NARIÑO - AÑO 2017 (Último dato oficial)**

**Fuente: DANE - Estadísticas Vitales, Subdirección de Salud Pública, Oficina de Epidemiología**

No.	Municipio - Causa	Menor de 1 año	De 1 a 4 años	5 - 14 años	15 - 44 años	45 - 59 años	60 y más años	No definido	Total	Tasa por cada 10,000 hbs
	<b>52560 - Potosí</b>	<b>1</b>	<b>0</b>	<b>0</b>	<b>3</b>	<b>3</b>	<b>50</b>	<b>22</b>	<b>79</b>	<b>66,2</b>
1	P018 - FETO Y RECIEN NACIDO AFECTADOS POR OTRAS COMPLICACIONES MATERNAS DEL EMBARAZO	0	0	0	0	0	0	18	18	15,1
2	I219 - INFARTO AGUDO DEL MIOCARDIO, SIN OTRA ESPECIFICACION	0	0	0	0	1	13	0	14	0,3
3	R98X - MUERTE SIN ASISTENCIA	0	0	0	0	1	9	0	10	0,2
4	I10X - HIPERTENSION ESENCIAL (PRIMARIA)	0	0	0	0	0	3	0	3	0,1
5	J440 - ENFERMEDAD PULMONAR OBSTRUCTIVA CRONICA CON INFECCION AGUDA DE LAS VIAS RESPIRATORIAS INFERIORES	0	0	0	0	0	3	0	3	0,1
6	I709 - ATROSCLEROSIS GENERALIZADA Y LA NO ESPECIFICADA	0	0	0	0	0	3	0	3	0,1
7	R99X - OTRAS CAUSAS MAL DEFINIDAS Y LAS NO ESPECIFICADAS DE MORTALIDAD	0	0	0	0	1	1	0	2	0,0
8	C169 - TUMOR MALIGNO DEL ESTOMAGO, PARTE NO ESPECIFICADA	0	0	0	0	0	2	0	2	0,0
9	C73X - TUMOR MALIGNO DE LA GLANDULA TIROIDES	0	0	0	0	0	1	0	1	0,0
10	I249 - ENFERMEDAD ISQUEMICA AGUDA DEL CORAZON, NO ESPECIFICADA	0	0	0	0	0	1	0	1	0,0
	<b>Subtotal</b>	<b>0</b>	<b>0</b>	<b>0</b>	<b>0</b>	<b>3</b>	<b>36</b>	<b>18</b>	<b>57</b>	
	<b>Resto de causas</b>	<b>1</b>	<b>0</b>	<b>0</b>	<b>3</b>	<b>0</b>	<b>14</b>	<b>4</b>	<b>22</b>	
No.	Municipio - Causa	Menor de 1 año	De 1 a 4 años	5 - 14 años	15 - 44 años	45 - 59 años	60 y más años	No definido	Total	Tasa por cada 10,000 hbs
	<b>52565 - Providencia</b>	<b>0</b>	<b>0</b>	<b>0</b>	<b>4</b>	<b>2</b>	<b>19</b>	<b>3</b>	<b>28</b>	<b>20,6</b>
1	R98X - MUERTE SIN ASISTENCIA	0	0	0	1	1	3	0	5	3,7
2	J449 - ENFERMEDAD PULMONAR OBSTRUCTIVA CRONICA, NO ESPECIFICADA	0	0	0	0	0	3	0	3	2,2
3	I219 - INFARTO AGUDO DEL MIOCARDIO, SIN OTRA ESPECIFICACION	0	0	0	0	0	3	0	3	2,2
4	I110 - ENFERMEDAD CARDIACA HIPERTENSIVA CON INSUFICIENCIA CARDIACA (CONGESTIVA)	0	0	0	0	0	2	0	2	1,5
5	P964 - TERMINACION DEL EMBARAZO, QUE AFECTA AL FETO Y AL RECIEN NACIDO	0	0	0	0	0	0	2	2	1,5
6	C169 - TUMOR MALIGNO DEL ESTOMAGO, PARTE NO ESPECIFICADA	0	0	0	1	1	0	0	2	1,5
7	P018 - FETO Y RECIEN NACIDO AFECTADOS POR OTRAS COMPLICACIONES MATERNAS DEL EMBARAZO	0	0	0	0	0	0	1	1	0,7
8	K703 - CIRROSIS HEPATICA ALCOHOLICA	0	0	0	1	0	0	0	1	0,7
9	E111 - DIABETES MELLITUS NO INSULINODEPENDIENTE CON CETOACIDOSIS	0	0	0	0	0	1	0	1	0,7
10	C61X - TUMOR MALIGNO DE LA PROSTATA	0	0	0	0	0	1	0	1	0,7
	<b>Subtotal</b>	<b>0</b>	<b>0</b>	<b>0</b>	<b>3</b>	<b>2</b>	<b>13</b>	<b>3</b>	<b>21</b>	
	<b>Resto de causas</b>	<b>0</b>	<b>0</b>	<b>0</b>	<b>1</b>	<b>0</b>	<b>6</b>	<b>0</b>	<b>7</b>	



**DIEZ PRIMERAS CAUSAS DE MORTALIDAD FETAL Y NO FETAL, SEGÚN MUNICIPIO DE RESIDENCIA  
DEPARTAMENTO DE NARIÑO - AÑO 2017 (Último dato oficial)**

**Fuente: DANE - Estadísticas Vitales, Subdirección de Salud Pública, Oficina de Epidemiología**

No.	Municipio - Causa	Menor de 1 año	De 1 a 4 años	5 - 14 años	15 - 44 años	45 - 59 años	60 y mas años	No definido	Total	Tasa por cada 10,000 hbs
	<b>52573 - Puerres</b>	<b>2</b>	<b>0</b>	<b>1</b>	<b>2</b>	<b>5</b>	<b>37</b>	<b>15</b>	<b>62</b>	<b>75,1</b>
1	P018 - FETO Y RECIEN NACIDO AFECTADOS POR OTRAS COMPLICACIONES MATERNAS DEL EMBARAZO	0	0	0	0	0	0	15	15	18,2
2	I219 - INFARTO AGUDO DEL MIOCARDIO, SIN OTRA ESPECIFICACION	0	0	0	0	1	10	0	11	13,3
3	C169 - TUMOR MALIGNO DEL ESTOMAGO, PARTE NO ESPECIFICADA	0	0	0	0	2	4	0	6	7,3
4	J449 - ENFERMEDAD PULMONAR OBSTRUCTIVA CRONICA, NO ESPECIFICADA	0	0	0	0	0	3	0	3	3,6
5	I110 - ENFERMEDAD CARDIACA HIPERTENSIVA CON INSUFICIENCIA CARDIACA (CONGESTIVA)	0	0	0	0	0	2	0	2	2,4
6	Q049 - MALFORMACION CONGENITA DEL ENCEFALO, NO ESPECIFICADA	0	0	0	0	0	1	0	1	1,2
7	K859 - PANCREATITIS AGUDA, NO ESPECIFICADA	0	0	0	0	0	1	0	1	1,2
8	V092 - PEATON LESIONADO EN ACCIDENTE DE TRANSITO QUE INVOLUCRA OTROS VEHICULOS DE MOTOR, Y LOS NO ESPECIFICADOS	0	0	0	0	0	1	0	1	1,2
9	K802 - CALCULO DE LA VESICULA BILIAR SIN COLECISTITIS	0	0	0	0	0	1	0	1	1,2
10	C349 - TUMOR MALIGNO DE LOS BRONQUIOS O DEL PULMON, PARTE NO ESPECIFICADA	0	0	0	0	0	1	0	1	1,2
	<b>Subtotal</b>	<b>0</b>	<b>0</b>	<b>0</b>	<b>0</b>	<b>3</b>	<b>24</b>	<b>15</b>	<b>42</b>	
	<b>Resto de causas</b>	<b>2</b>	<b>0</b>	<b>1</b>	<b>2</b>	<b>2</b>	<b>13</b>	<b>0</b>	<b>20</b>	
No.	Municipio - Causa	Menor de 1 año	De 1 a 4 años	5 - 14 años	15 - 44 años	45 - 59 años	60 y mas años	No definido	Total	Tasa por cada 10,000 hbs
	<b>52585 - Pupiales</b>	<b>0</b>	<b>0</b>	<b>0</b>	<b>9</b>	<b>5</b>	<b>86</b>	<b>24</b>	<b>124</b>	<b>63,4</b>
1	P018 - FETO Y RECIEN NACIDO AFECTADOS POR OTRAS COMPLICACIONES MATERNAS DEL EMBARAZO	0	0	0	0	0	0	21	21	10,7
2	I219 - INFARTO AGUDO DEL MIOCARDIO, SIN OTRA ESPECIFICACION	0	0	0	1	1	14	0	16	8,2
3	J449 - ENFERMEDAD PULMONAR OBSTRUCTIVA CRONICA, NO ESPECIFICADA	0	0	0	0	0	10	0	10	5,1
4	I110 - ENFERMEDAD CARDIACA HIPERTENSIVA CON INSUFICIENCIA CARDIACA (CONGESTIVA)	0	0	0	0	0	5	0	5	2,6
5	I64X - ACCIDENTE VASCULAR ENCEFALICO AGUDO, NO ESPECIFICADO COMO HEMORRAGICO O ISQUEMICO	0	0	0	0	0	4	0	4	2,0
6	R99X - OTRAS CAUSAS MAL DEFINIDAS Y LAS NO ESPECIFICADAS DE MORTALIDAD	0	0	0	0	0	3	0	3	1,5
7	N189 - INSUFICIENCIA RENAL CRONICA, NO ESPECIFICADA	0	0	0	0	0	3	0	3	1,5
8	I678 - OTRAS ENFERMEDADES CEREBROVASCULARES ESPECIFICADAS	0	0	0	0	0	3	0	3	1,5
9	C509 - TUMOR MALIGNO DE LA MAMA, PARTE NO ESPECIFICADA	0	0	0	0	0	2	0	2	1,0
10	C169 - TUMOR MALIGNO DEL ESTOMAGO, PARTE NO ESPECIFICADA	0	0	0	0	0	2	0	2	1,0
	<b>Subtotal</b>	<b>0</b>	<b>0</b>	<b>0</b>	<b>1</b>	<b>1</b>	<b>46</b>	<b>21</b>	<b>69</b>	
	<b>Resto de causas</b>	<b>0</b>	<b>0</b>	<b>0</b>	<b>8</b>	<b>4</b>	<b>40</b>	<b>3</b>	<b>55</b>	



**DIEZ PRIMERAS CAUSAS DE MORTALIDAD FETAL Y NO FETAL, SEGÚN MUNICIPIO DE RESIDENCIA  
DEPARTAMENTO DE NARIÑO - AÑO 2017 (Último dato oficial)**

**Fuente: DANE - Estadísticas Vitales, Subdirección de Salud Pública, Oficina de Epidemiología**

No.	Municipio - Causa	Menor de 1 año	De 1 a 4 años	5 - 14 años	15 - 44 años	45 - 59 años	60 y más años	No definido	Total	Tasa por cada 10,000 hbs
	<b>52612 - Ricaurte</b>	<b>1</b>	<b>1</b>	<b>1</b>	<b>15</b>	<b>6</b>	<b>25</b>	<b>19</b>	<b>68</b>	<b>34,9</b>
1	P018 - FETO Y RECIEN NACIDO AFECTADOS POR OTRAS COMPLICACIONES MATERNAS DEL EMBARAZO	0	0	0	0	0	0	14	14	7,2
2	I219 - INFARTO AGUDO DEL MIOCARDIO, SIN OTRA ESPECIFICACION	0	0	0	0	0	7	0	7	3,6
3	C169 - TUMOR MALIGNO DEL ESTOMAGO, PARTE NO ESPECIFICADA	0	0	0	0	0	3	0	3	1,5
4	V892 - PERSONA LESIONADA EN ACCIDENTE DE TRANSITO, DE VEHICULO DE MOTOR NO ESPECIFICADO	0	0	0	2	0	0	0	2	1,0
5	V878 - PERSONA LESIONADA EN OTROS ACCIDENTES ESPECIFICADOS DE TRANSPORTE DE VEHICULO DE MOTOR SIN COLISION (TRANSITO)	0	1	0	1	0	0	0	2	1,0
6	P95X - MUERTE FETAL DE CAUSA NO ESPECIFICADA	0	0	0	0	0	0	2	2	1,0
7	K803 - CALCULO DE CONDUCTO BILIAR CON COLANGITIS	0	0	0	0	0	2	0	2	1,0
8	X955 - AGRESION CON DISPARO DE OTRAS ARMAS DE FUEGO, Y LAS NO ESPECIFICADAS: COMERCIO Y AREAS DE SERVICIO	0	0	0	1	0	0	0	1	0,5
9	Q909 - SINDROME DE DOWN, NO ESPECIFICADO	0	0	0	0	0	0	1	1	0,5
10	P022 - FETO Y RECIEN NACIDO AFECTADOS POR OTRAS ANOMALIAS MORFOLOGICAS Y FUNCIONALES DE LA PLACENTA Y LAS NO ESPECIFICADAS	0	0	0	0	0	0	1	1	0,5
	<b>Subtotal</b>	<b>0</b>	<b>1</b>	<b>0</b>	<b>4</b>	<b>0</b>	<b>12</b>	<b>18</b>	<b>35</b>	
	<b>Resto de causas</b>	<b>1</b>	<b>0</b>	<b>1</b>	<b>11</b>	<b>6</b>	<b>13</b>	<b>1</b>	<b>33</b>	
No.	Municipio - Causa	Menor de 1 año	De 1 a 4 años	5 - 14 años	15 - 44 años	45 - 59 años	60 y más años	No definido	Total	Tasa por cada 10,000 hbs
	<b>52621 - Roberto Payán</b>	<b>4</b>	<b>0</b>	<b>1</b>	<b>5</b>	<b>3</b>	<b>6</b>	<b>4</b>	<b>23</b>	<b>9,6</b>
1	P018 - FETO Y RECIEN NACIDO AFECTADOS POR OTRAS COMPLICACIONES MATERNAS DEL EMBARAZO	0	0	0	0	0	0	3	3	1,3
2	P220 - SINDROME DE DIFICULTAD RESPIRATORIA DEL RECIEN NACIDO	2	0	0	0	0	0	0	2	0,8
3	I619 - HEMORRAGIA INTRAENCEFALICA, NO ESPECIFICADA	0	0	0	0	1	1	0	2	0,8
4	N19X - INSUFICIENCIA RENAL NO ESPECIFICADA	0	0	0	0	0	1	0	1	0,4
5	E43X - DESNUTRICION PROTEICOALORICA SEVERA, NO ESPECIFICADA	1	0	0	0	0	0	0	1	0,4
6	C61X - TUMOR MALIGNO DE LA PROSTATA	0	0	0	0	0	1	0	1	0,4
7	I119 - ENFERMEDAD CARDIACA HIPERTENSIVA SIN INSUFICIENCIA CARDIACA (CONGESTIVA)	0	0	0	0	1	0	0	1	0,4
8	B208 - ENFERMEDAD POR VIH, RESULTANTE EN OTRAS ENFERMEDADES INFECCIOSAS O PARASITARIAS	0	0	0	1	0	0	0	1	0,4
9	I120 - ENFERMEDAD RENAL HIPERTENSIVA CON INSUFICIENCIA RENAL	0	0	0	0	0	1	0	1	0,4
10	P002 - FETO Y RECIEN NACIDO AFECTADOS POR ENFERMEDADES INFECCIOSAS Y PARASITARIAS DE LA MADRE	0	0	0	0	0	0	1	1	0,4
	<b>Subtotal</b>	<b>3</b>	<b>0</b>	<b>0</b>	<b>1</b>	<b>2</b>	<b>4</b>	<b>4</b>	<b>14</b>	
	<b>Resto de causas</b>	<b>1</b>	<b>0</b>	<b>1</b>	<b>4</b>	<b>1</b>	<b>2</b>	<b>0</b>	<b>9</b>	



**DIEZ PRIMERAS CAUSAS DE MORTALIDAD FETAL Y NO FETAL, SEGÚN MUNICIPIO DE RESIDENCIA  
DEPARTAMENTO DE NARIÑO - AÑO 2017 (Último dato oficial)**

**Fuente: DANE - Estadísticas Vitales, Subdirección de Salud Pública, Oficina de Epidemiología**

No.	Municipio - Causa	Menor de 1 año	De 1 a 4 años	5 - 14 años	15 - 44 años	45 - 59 años	60 y más años	No definido	Total	Tasa por cada 10,000 hbs
	<b>52678 - Samaniego</b>	<b>3</b>	<b>0</b>	<b>2</b>	<b>23</b>	<b>15</b>	<b>75</b>	<b>20</b>	<b>138</b>	<b>28,0</b>
1	I219 - INFARTO AGUDO DEL MIOCARDIO, SIN OTRA ESPECIFICACION	0	0	0	0	1	13	0	14	2,8
2	P018 - FETO Y RECIEN NACIDO AFECTADOS POR OTRAS COMPLICACIONES MATERNAS DEL EMBARAZO	0	0	0	0	0	0	9	9	1,8
3	X954 - AGRESION CON DISPARO DE OTRAS ARMAS DE FUEGO, Y LAS NO ESPECIFICADAS: CALLES Y CARRETERAS	0	0	0	6	0	0	0	6	1,2
4	X959 - AGRESION CON DISPARO DE OTRAS ARMAS DE FUEGO, Y LAS NO ESPECIFICADAS: LUGAR NO ESPECIFICADO	0	0	0	4	2	0	0	6	1,2
5	I110 - ENFERMEDAD CARDIACA HIPERTENSIVA CON INSUFICIENCIA CARDIACA (CONGESTIVA)	0	0	0	0	0	4	0	4	0,8
6	J449 - ENFERMEDAD PULMONAR OBSTRUCTIVA CRONICA, NO ESPECIFICADA	0	0	0	0	0	4	0	4	0,8
7	R98X - MUERTE SIN ASISTENCIA	0	0	0	0	0	3	0	3	0,6
8	C509 - TUMOR MALIGNO DE LA MAMA, PARTE NO ESPECIFICADA	0	0	0	0	2	1	0	3	0,6
9	I10X - HIPERTENSION ESENCIAL (PRIMARIA)	0	0	0	0	0	3	0	3	0,6
10	I678 - OTRAS ENFERMEDADES CEREBROVASCULARES ESPECIFICADAS	0	0	0	0	0	3	0	3	0,6
	<b>Subtotal</b>	<b>0</b>	<b>0</b>	<b>0</b>	<b>10</b>	<b>5</b>	<b>31</b>	<b>9</b>	<b>55</b>	
	<b>Resto de causas</b>	<b>3</b>	<b>0</b>	<b>2</b>	<b>13</b>	<b>10</b>	<b>44</b>	<b>11</b>	<b>83</b>	
No.	Municipio - Causa	Menor de 1 año	De 1 a 4 años	5 - 14 años	15 - 44 años	45 - 59 años	60 y más años	No definido	Total	Tasa por cada 10,000 hbs
	<b>52683 - Sardoná</b>	<b>0</b>	<b>0</b>	<b>0</b>	<b>10</b>	<b>16</b>	<b>101</b>	<b>21</b>	<b>148</b>	<b>57,5</b>
1	I219 - INFARTO AGUDO DEL MIOCARDIO, SIN OTRA ESPECIFICACION	0	0	0	0	3	31	0	34	13,2
2	P018 - FETO Y RECIEN NACIDO AFECTADOS POR OTRAS COMPLICACIONES MATERNAS DEL EMBARAZO	0	0	0	0	0	0	18	18	7,0
3	J440 - ENFERMEDAD PULMONAR OBSTRUCTIVA CRONICA CON INFECCION AGUDA DE LAS VIAS RESPIRATORIAS INFERIORES	0	0	0	0	0	9	0	9	3,5
4	I64X - ACCIDENTE VASCULAR ENCEFALICO AGUDO, NO ESPECIFICADO COMO HEMORRAGICO O ISQUEMICO	0	0	0	0	0	4	0	4	1,6
5	C539 - TUMOR MALIGNO DEL CUELLO DEL UTERO, SIN OTRA ESPECIFICACION	0	0	0	1	3	0	0	4	1,6
6	I619 - HEMORRAGIA INTRAENCEFALICA, NO ESPECIFICADA	0	0	0	0	0	3	0	3	1,2
7	J189 - NEUMONIA, NO ESPECIFICADA	0	0	0	0	0	3	0	3	1,2
8	C169 - TUMOR MALIGNO DEL ESTOMAGO, PARTE NO ESPECIFICADA	0	0	0	0	2	1	0	3	1,2
9	J449 - ENFERMEDAD PULMONAR OBSTRUCTIVA CRONICA, NO ESPECIFICADA	0	0	0	0	0	3	0	3	1,2
10	C229 - TUMOR MALIGNO DEL HIGADO, NO ESPECIFICADO	0	0	0	0	0	2	0	2	0,8
	<b>Subtotal</b>	<b>0</b>	<b>0</b>	<b>0</b>	<b>1</b>	<b>8</b>	<b>56</b>	<b>18</b>	<b>83</b>	
	<b>Resto de causas</b>	<b>0</b>	<b>0</b>	<b>0</b>	<b>9</b>	<b>8</b>	<b>45</b>	<b>3</b>	<b>65</b>	



**DIEZ PRIMERAS CAUSAS DE MORTALIDAD FETAL Y NO FETAL, SEGÚN MUNICIPIO DE RESIDENCIA  
DEPARTAMENTO DE NARIÑO - AÑO 2017 (Último dato oficial)**

**Fuente: DANE - Estadísticas Vitales, Subdirección de Salud Pública, Oficina de Epidemiología**

No.	Municipio - Causa	Menor de 1 año	De 1 a 4 años	5 - 14 años	15 - 44 años	45 - 59 años	60 y más años	No definido	Total	Tasa por cada 10,000 hbs
	<b>52685 - San Bernardo</b>	<b>0</b>	<b>0</b>	<b>0</b>	<b>4</b>	<b>4</b>	<b>29</b>	<b>9</b>	<b>46</b>	<b>22,6</b>
1	P018 - FETO Y RECIEN NACIDO AFECTADOS POR OTRAS COMPLICACIONES MATERNAS DEL EMBARAZO	0	0	0	0	0	0	7	7	3,4
2	I110 - ENFERMEDAD CARDIACA HIPERTENSIVA CON INSUFICIENCIA CARDIACA (CONGESTIVA)	0	0	0	0	0	4	0	4	2,0
3	I64X - ACCIDENTE VASCULAR ENCEFALICO AGUDO, NO ESPECIFICADO COMO HEMORRAGICO O ISQUEMICO	0	0	0	0	0	4	0	4	2,0
4	C169 - TUMOR MALIGNO DEL ESTOMAGO, PARTE NO ESPECIFICADA	0	0	0	0	1	2	0	3	1,5
5	J440 - ENFERMEDAD PULMONAR OBSTRUCTIVA CRONICA CON INFECCION AGUDA DE LAS VIAS RESPIRATORIAS INFERIORES	0	0	0	0	0	2	0	2	1,0
6	I120 - ENFERMEDAD RENAL HIPERTENSIVA CON INSUFICIENCIA RENAL	0	0	0	1	0	1	0	2	1,0
7	F82X - TRASTORNO ESPECIFICO DEL DESARROLLO DE LA FUNCION MOTRIZ	0	0	0	0	0	1	0	1	0,5
8	K566 - OTRAS OBSTRUCCIONES INTESTINALES Y LAS NO ESPECIFICADAS	0	0	0	1	0	0	0	1	0,5
9	J449 - ENFERMEDAD PULMONAR OBSTRUCTIVA CRONICA, NO ESPECIFICADA	0	0	0	0	0	1	0	1	0,5
10	E146 - DIABETES MELLITUS, NO ESPECIFICADA CON OTRAS COMPLICACIONES ESPECIFICADAS	0	0	0	0	0	1	0	1	0,5
	<b>Subtotal</b>	<b>0</b>	<b>0</b>	<b>0</b>	<b>2</b>	<b>1</b>	<b>16</b>	<b>7</b>	<b>26</b>	
	<b>Resto de causas</b>	<b>0</b>	<b>0</b>	<b>0</b>	<b>2</b>	<b>3</b>	<b>13</b>	<b>2</b>	<b>20</b>	
No.	Municipio - Causa	Menor de 1 año	De 1 a 4 años	5 - 14 años	15 - 44 años	45 - 59 años	60 y más años	No definido	Total	Tasa por cada 10,000 hbs
	<b>52687 - San Lorenzo</b>	<b>2</b>	<b>0</b>	<b>0</b>	<b>9</b>	<b>10</b>	<b>65</b>	<b>19</b>	<b>105</b>	<b>52,1</b>
1	I219 - INFARTO AGUDO DEL MIOCARDIO, SIN OTRA ESPECIFICACION	0	0	0	1	3	23	0	27	13,4
2	P018 - FETO Y RECIEN NACIDO AFECTADOS POR OTRAS COMPLICACIONES MATERNAS DEL EMBARAZO	0	0	0	0	0	0	14	14	6,9
3	C169 - TUMOR MALIGNO DEL ESTOMAGO, PARTE NO ESPECIFICADA	0	0	0	0	1	4	0	5	2,5
4	I64X - ACCIDENTE VASCULAR ENCEFALICO AGUDO, NO ESPECIFICADO COMO HEMORRAGICO O ISQUEMICO	0	0	0	0	0	4	0	4	2,0
5	J449 - ENFERMEDAD PULMONAR OBSTRUCTIVA CRONICA, NO ESPECIFICADA	0	0	0	0	0	3	0	3	1,5
6	Y349 - EVENTO NO ESPECIFICADO, DE INTENCION NO DETERMINADA: LUGAR NO ESPECIFICADO	0	0	0	1	0	1	0	2	1,0
7	E116 - DIABETES MELLITUS NO INSULINODEPENDIENTE CON OTRAS COMPLICACIONES ESPECIFICADAS	0	0	0	0	1	1	0	2	1,0
8	P95X - MUERTE FETAL DE CAUSA NO ESPECIFICADA	0	0	0	0	0	0	2	2	1,0
9	I120 - ENFERMEDAD RENAL HIPERTENSIVA CON INSUFICIENCIA RENAL	0	0	0	0	0	2	0	2	1,0
10	X959 - AGRESION CON DISPARO DE OTRAS ARMAS DE FUEGO, Y LAS NO ESPECIFICADAS: LUGAR NO ESPECIFICADO	0	0	0	2	0	0	0	2	1,0
	<b>Subtotal</b>	<b>0</b>	<b>0</b>	<b>0</b>	<b>4</b>	<b>5</b>	<b>38</b>	<b>16</b>	<b>63</b>	
	<b>Resto de causas</b>	<b>2</b>	<b>0</b>	<b>0</b>	<b>5</b>	<b>5</b>	<b>27</b>	<b>3</b>	<b>42</b>	





**DIEZ PRIMERAS CAUSAS DE MORTALIDAD FETAL Y NO FETAL, SEGÚN MUNICIPIO DE RESIDENCIA  
DEPARTAMENTO DE NARIÑO - AÑO 2017 (Último dato oficial)**

**Fuente: DANE - Estadísticas Vitales, Subdirección de Salud Pública, Oficina de Epidemiología**

No.	Municipio - Causa	Menor de 1 año	De 1 a 4 años	5 - 14 años	15 - 44 años	45 - 59 años	60 y más años	No definido	Total	Tasa por cada 10,000 hbs
	<b>52693 - San Pablo</b>	<b>2</b>	<b>0</b>	<b>0</b>	<b>7</b>	<b>9</b>	<b>79</b>	<b>19</b>	<b>116</b>	<b>67,0</b>
1	P018 - FETO Y RECIEN NACIDO AFECTADOS POR OTRAS COMPLICACIONES MATERNAS DEL EMBARAZO	0	0	0	0	0	0	17	17	9,8
2	I219 - INFARTO AGUDO DEL MIOCARDIO, SIN OTRA ESPECIFICACION	0	0	0	0	0	9	0	9	5,2
3	C169 - TUMOR MALIGNO DEL ESTOMAGO, PARTE NO ESPECIFICADA	0	0	0	0	1	4	0	5	2,9
4	J440 - ENFERMEDAD PULMONAR OBSTRUCTIVA CRONICA CON INFECCION AGUDA DE LAS VIAS RESPIRATORIAS INFERIORES	0	0	0	0	0	4	0	4	2,3
5	I678 - OTRAS ENFERMEDADES CEREBROVASCULARES ESPECIFICADAS	0	0	0	0	1	2	0	3	1,7
6	E142 - DIABETES MELLITUS, NO ESPECIFICADA CON COMPLICACIONES RENALES	0	0	0	0	0	2	0	2	1,2
7	E146 - DIABETES MELLITUS, NO ESPECIFICADA CON OTRAS COMPLICACIONES ESPECIFICADAS	0	0	0	0	1	1	0	2	1,2
8	I120 - ENFERMEDAD RENAL HIPERTENSIVA CON INSUFICIENCIA RENAL	0	0	0	0	0	2	0	2	1,2
9	C539 - TUMOR MALIGNO DEL CUELLO DEL UTERO, SIN OTRA ESPECIFICACION	0	0	0	1	0	1	0	2	1,2
10	I259 - ENFERMEDAD ISQUEMIA CRONICA DEL CORAZON, NO ESPECIFICADA	0	0	0	0	0	2	0	2	1,2
	<b>Subtotal</b>	<b>0</b>	<b>0</b>	<b>0</b>	<b>1</b>	<b>3</b>	<b>27</b>	<b>17</b>	<b>48</b>	
	<b>Resto de causas</b>	<b>2</b>	<b>0</b>	<b>0</b>	<b>6</b>	<b>6</b>	<b>52</b>	<b>2</b>	<b>68</b>	
No.	Municipio - Causa	Menor de 1 año	De 1 a 4 años	5 - 14 años	15 - 44 años	45 - 59 años	60 y más años	No definido	Total	Tasa por cada 10,000 hbs
	<b>52694 - San Pedro De Cartago</b>	<b>0</b>	<b>1</b>	<b>0</b>	<b>6</b>	<b>4</b>	<b>26</b>	<b>7</b>	<b>44</b>	<b>57,8</b>
1	I219 - INFARTO AGUDO DEL MIOCARDIO, SIN OTRA ESPECIFICACION	0	0	0	1	1	3	0	5	6,6
2	P018 - FETO Y RECIEN NACIDO AFECTADOS POR OTRAS COMPLICACIONES MATERNAS DEL EMBARAZO	0	0	0	0	0	0	4	4	5,3
3	C169 - TUMOR MALIGNO DEL ESTOMAGO, PARTE NO ESPECIFICADA	0	0	0	0	0	4	0	4	5,3
4	I10X - HIPERTENSION ESENCIAL (PRIMARIA)	0	0	0	0	0	4	0	4	5,3
5	J440 - ENFERMEDAD PULMONAR OBSTRUCTIVA CRONICA CON INFECCION AGUDA DE LAS VIAS RESPIRATORIAS INFERIORES	0	0	0	0	0	2	0	2	2,6
6	I110 - ENFERMEDAD CARDIACA HIPERTENSIVA CON INSUFICIENCIA CARDIACA (CONGESTIVA)	0	0	0	0	0	2	0	2	2,6
7	Q899 - MALFORMACION CONGENITA, NO ESPECIFICADA	0	0	0	0	0	0	2	2	2,6
8	X954 - AGRESION CON DISPARO DE OTRAS ARMAS DE FUEGO, Y LAS NO ESPECIFICADAS: CALLES Y CARRETERAS	0	0	0	2	0	0	0	2	2,6
9	I132 - ENFERMEDAD CARDIORRENAL HIPERTENSIVA CON INSUFICIENCIA CARDIACA (CONGESTIVA) E INSUFICIENCIA RENAL	0	0	0	0	1	0	0	1	1,3
10	M169 - COXARTROSIS, NO ESPECIFICADA	0	0	0	0	0	1	0	1	1,3
	<b>Subtotal</b>	<b>0</b>	<b>0</b>	<b>0</b>	<b>3</b>	<b>2</b>	<b>16</b>	<b>6</b>	<b>27</b>	
	<b>Resto de causas</b>	<b>0</b>	<b>1</b>	<b>0</b>	<b>3</b>	<b>2</b>	<b>10</b>	<b>1</b>	<b>17</b>	



**DIEZ PRIMERAS CAUSAS DE MORTALIDAD FETAL Y NO FETAL, SEGÚN MUNICIPIO DE RESIDENCIA  
DEPARTAMENTO DE NARIÑO - AÑO 2017 (Último dato oficial)**

**Fuente: DANE - Estadísticas Vitales, Subdirección de Salud Pública, Oficina de Epidemiología**

No.	Municipio - Causa	Menor de 1 año	De 1 a 4 años	5 - 14 años	15 - 44 años	45 - 59 años	60 y más años	No definido	Total	Tasa por cada 10,000 hbs
	<b>52696 - Santa Bárbara</b>	<b>1</b>	<b>0</b>	<b>1</b>	<b>3</b>	<b>1</b>	<b>7</b>	<b>4</b>	<b>17</b>	<b>11,6</b>
1	I678 - OTRAS ENFERMEDADES CEREBROVASCULARES ESPECIFICADAS	0	0	0	0	0	3	0	3	2,1
2	I10X - HIPERTENSION ESENCIAL (PRIMARIA)	0	0	0	1	0	0	0	1	0,7
3	X994 - AGRESION CON OBJETO CORTANTE: CALLES Y CARRETERAS	0	0	0	1	0	0	0	1	0,7
4	R98X - MUERTE SIN ASISTENCIA	0	0	0	0	0	1	0	1	0,7
5	I64X - ACCIDENTE VASCULAR ENCEFALICO AGUDO, NO ESPECIFICADO COMO HEMORRAGICO O ISQUEMICO	0	0	0	0	0	1	0	1	0,7
6	E049 - BOCIO NO TOXICO, NO ESPECIFICADO	0	0	0	0	0	1	0	1	0,7
7	P200 - HIPOXIA INTRAUTERINA NOTADA POR PRIMERA VEZ ANTES DEL INICIO DEL TRABAJO DE PARTO	0	0	0	0	0	0	1	1	0,7
8	P95X - MUERTE FETAL DE CAUSA NO ESPECIFICADA	0	0	0	0	0	0	1	1	0,7
9	P968 - OTRAS AFECCIONES ESPECIFICADAS ORIGINADAS EN EL PERIODO PERINATAL	1	0	0	0	0	0	0	1	0,7
10	K759 - ENFERMEDAD INFLAMATORIA DEL HIGADO, NO ESPECIFICADA	0	0	0	1	0	0	0	1	0,7
	<b>Subtotal</b>	<b>1</b>	<b>0</b>	<b>0</b>	<b>3</b>	<b>0</b>	<b>6</b>	<b>2</b>	<b>12</b>	
	<b>Resto de causas</b>	<b>0</b>	<b>0</b>	<b>1</b>	<b>0</b>	<b>1</b>	<b>1</b>	<b>2</b>	<b>5</b>	
No.	Municipio - Causa	Menor de 1 año	De 1 a 4 años	5 - 14 años	15 - 44 años	45 - 59 años	60 y más años	No definido	Total	Tasa por cada 10,000 hbs
	<b>52699 - Santacruz</b>	<b>1</b>	<b>0</b>	<b>1</b>	<b>6</b>	<b>5</b>	<b>35</b>	<b>2</b>	<b>50</b>	<b>16,7</b>
1	X954 - AGRESION CON DISPARO DE OTRAS ARMAS DE FUEGO, Y LAS NO ESPECIFICADAS: CALLES Y CARRETERAS	0	0	0	3	1	0	0	4	1,3
2	R98X - MUERTE SIN ASISTENCIA	0	0	0	0	0	4	0	4	1,3
3	G931 - LESION CEREBRAL ANOXICA, NO CLASIFICADA EN OTRA PARTE	0	0	0	0	0	4	0	4	1,3
4	I694 - SECUELAS DE ENFERMEDAD CEREBROVASCULAR, NO ESPECIFICADA COMO HEMORRAGICA U OCLUSIVA	0	0	0	0	0	3	0	3	1,0
5	I10X - HIPERTENSION ESENCIAL (PRIMARIA)	0	0	0	0	0	3	0	3	1,0
6	E46X - DESNUTRICION PROTEICOALORICA , NO ESPECIFICADA	0	0	0	0	0	2	0	2	0,7
7	E146 - DIABETES MELLITUS, NO ESPECIFICADA CON OTRAS COMPLICACIONES ESPECIFICADAS	0	0	0	0	0	2	0	2	0,7
8	C169 - TUMOR MALIGNO DEL ESTOMAGO, PARTE NO ESPECIFICADA	0	0	0	0	0	2	0	2	0,7
9	I64X - ACCIDENTE VASCULAR ENCEFALICO AGUDO, NO ESPECIFICADO COMO HEMORRAGICO O ISQUEMICO	0	0	0	0	0	2	0	2	0,7
10	P038 - FETO Y RECIEN NACIDO AFECTADOS POR OTRAS COMPLICACIONES ESPECIFICADAS DEL TRABAJO DE PARTO Y DEL PARTO	0	0	0	0	0	0	1	1	0,3
	<b>Subtotal</b>	<b>0</b>	<b>0</b>	<b>0</b>	<b>3</b>	<b>1</b>	<b>22</b>	<b>1</b>	<b>27</b>	
	<b>Resto de causas</b>	<b>1</b>	<b>0</b>	<b>1</b>	<b>3</b>	<b>4</b>	<b>13</b>	<b>1</b>	<b>23</b>	



**DIEZ PRIMERAS CAUSAS DE MORTALIDAD FETAL Y NO FETAL, SEGÚN MUNICIPIO DE RESIDENCIA  
DEPARTAMENTO DE NARIÑO - AÑO 2017 (Último dato oficial)**

**Fuente: DANE - Estadísticas Vitales, Subdirección de Salud Pública, Oficina de Epidemiología**

No.	Municipio - Causa	Menor de 1 año	De 1 a 4 años	5 - 14 años	15 - 44 años	45 - 59 años	60 y mas años	No definido	Total	Tasa por cada 10,000 hbs
	<b>52720 - Sapuyes</b>	<b>0</b>	<b>0</b>	<b>0</b>	<b>3</b>	<b>5</b>	<b>28</b>	<b>5</b>	<b>41</b>	<b>66,9</b>
1	I110 - ENFERMEDAD CARDIACA HIPERTENSIVA CON INSUFICIENCIA CARDIACA (CONGESTIVA)	0	0	0	0	0	5	0	5	8,2
2	P018 - FETO Y RECIEN NACIDO AFECTADOS POR OTRAS COMPLICACIONES MATERNAS DEL EMBARAZO	0	0	0	0	0	0	3	3	4,9
3	I219 - INFARTO AGUDO DEL MIOCARDIO, SIN OTRA ESPECIFICACION	0	0	0	0	0	3	0	3	4,9
4	V892 - PERSONA LESIONADA EN ACCIDENTE DE TRANSITO, DE VEHICULO DE MOTOR NO ESPECIFICADO	0	0	0	1	1	0	0	2	3,3
5	J449 - ENFERMEDAD PULMONAR OBSTRUCTIVA CRONICA, NO ESPECIFICADA	0	0	0	0	0	2	0	2	3,3
6	C169 - TUMOR MALIGNO DEL ESTOMAGO, PARTE NO ESPECIFICADA	0	0	0	0	1	1	0	2	3,3
7	I509 - INSUFICIENCIA CARDIACA, NO ESPECIFICADA	0	0	0	0	0	2	0	2	3,3
8	C189 - TUMOR MALIGNO DEL COLON, PARTE NO ESPECIFICADA	0	0	0	0	0	1	0	1	1,6
9	M321 - LUPUS ERITEMATOSO SISTEMICO CON COMPROMISO DE ORGANOS O SISTEMAS	0	0	0	0	1	0	0	1	1,6
10	K566 - OTRAS OBSTRUCCIONES INTESTINALES Y LAS NO ESPECIFICADAS	0	0	0	0	0	1	0	1	1,6
	<b>Subtotal</b>	<b>0</b>	<b>0</b>	<b>0</b>	<b>1</b>	<b>3</b>	<b>15</b>	<b>3</b>	<b>22</b>	
	<b>Resto de causas</b>	<b>0</b>	<b>0</b>	<b>0</b>	<b>2</b>	<b>2</b>	<b>13</b>	<b>2</b>	<b>19</b>	
No.	Municipio - Causa	Menor de 1 año	De 1 a 4 años	5 - 14 años	15 - 44 años	45 - 59 años	60 y mas años	No definido	Total	Tasa por cada 10,000 hbs
	<b>52786 - Taminango</b>	<b>2</b>	<b>0</b>	<b>1</b>	<b>12</b>	<b>8</b>	<b>66</b>	<b>17</b>	<b>106</b>	<b>49,8</b>
1	I219 - INFARTO AGUDO DEL MIOCARDIO, SIN OTRA ESPECIFICACION	0	0	0	3	0	29	0	32	15,0
2	P018 - FETO Y RECIEN NACIDO AFECTADOS POR OTRAS COMPLICACIONES MATERNAS DEL EMBARAZO	0	0	0	0	0	0	16	16	7,5
3	R98X - MUERTE SIN ASISTENCIA	0	0	0	0	0	5	0	5	2,4
4	X954 - AGRESION CON DISPARO DE OTRAS ARMAS DE FUEGO, Y LAS NO ESPECIFICADAS: CALLES Y CARRETERAS	0	0	0	3	0	0	0	3	1,4
5	J159 - NEUMONIA BACTERIANA, NO ESPECIFICADA	0	0	0	1	1	1	0	3	1,4
6	I64X - ACCIDENTE VASCULAR ENCEFALICO AGUDO, NO ESPECIFICADO COMO HEMORRAGICO O ISQUEMICO	0	0	0	0	0	2	0	2	0,9
7	I10X - HIPERTENSION ESENCIAL (PRIMARIA)	0	0	0	0	0	2	0	2	0,9
8	I210 - INFARTO TRANSMURAL AGUDO DEL MIOCARDIO DE LA PARED ANTERIOR	0	0	0	0	0	2	0	2	0,9
9	C229 - TUMOR MALIGNO DEL HIGADO, NO ESPECIFICADO	0	0	0	0	0	2	0	2	0,9
10	X700 - LESION AUTOINFLIGIDA INTENCIONALMENTE POR AHORCAMIENTO, ESTRANGULAMIENTO O SOFOCACION: VIVIENDA	0	0	0	2	0	0	0	2	0,9
	<b>Subtotal</b>	<b>0</b>	<b>0</b>	<b>0</b>	<b>9</b>	<b>1</b>	<b>43</b>	<b>16</b>	<b>69</b>	
	<b>Resto de causas</b>	<b>2</b>	<b>0</b>	<b>1</b>	<b>3</b>	<b>7</b>	<b>23</b>	<b>1</b>	<b>37</b>	



**DIEZ PRIMERAS CAUSAS DE MORTALIDAD FETAL Y NO FETAL, SEGÚN MUNICIPIO DE RESIDENCIA  
DEPARTAMENTO DE NARIÑO - AÑO 2017 (Último dato oficial)**

**Fuente: DANE - Estadísticas Vitales, Subdirección de Salud Pública, Oficina de Epidemiología**

No.	Municipio - Causa	Menor de 1 año	De 1 a 4 años	5 - 14 años	15 - 44 años	45 - 59 años	60 y mas años	No definido	Total	Tasa por cada 10,000 hbs
	<b>52788 - Tangua</b>	<b>3</b>	<b>1</b>	<b>0</b>	<b>5</b>	<b>3</b>	<b>51</b>	<b>8</b>	<b>71</b>	<b>75,7</b>
1	I219 - INFARTO AGUDO DEL MIOCARDIO, SIN OTRA ESPECIFICACION	0	0	0	0	0	32	0	32	34,1
2	P018 - FETO Y RECIEN NACIDO AFECTADOS POR OTRAS COMPLICACIONES MATERNAS DEL EMBARAZO	0	0	0	0	0	0	7	7	7,5
3	J449 - ENFERMEDAD PULMONAR OBSTRUCTIVA CRONICA, NO ESPECIFICADA	0	0	0	0	0	3	0	3	3,2
4	I619 - HEMORRAGIA INTRAENCEFALICA, NO ESPECIFICADA	0	0	0	0	0	3	0	3	3,2
5	C169 - TUMOR MALIGNO DEL ESTOMAGO, PARTE NO ESPECIFICADA	0	0	0	0	1	2	0	3	3,2
6	I10X - HIPERTENSION ESENCIAL (PRIMARIA)	0	0	0	0	1	1	0	2	2,1
7	I132 - ENFERMEDAD CARDIORRENAL HIPERTENSIVA CON INSUFICIENCIA CARDIACA (CONGESTIVA) E INSUFICIENCIA RENAL	0	0	0	0	0	2	0	2	2,1
8	O142 - SÍNDROME HELLP	0	0	0	1	0	0	0	1	1,1
9	P249 - SINDROME DE ASPIRACION NEONATAL, SIN OTRA ESPECIFICACION	1	0	0	0	0	0	0	1	1,1
10	C710 - TUMOR MALIGNO DEL CEREBRO, EXCEPTO LOBULOS Y VENTRICULOS	0	0	0	1	0	0	0	1	1,1
	<b>Subtotal</b>	<b>1</b>	<b>0</b>	<b>0</b>	<b>2</b>	<b>2</b>	<b>43</b>	<b>7</b>	<b>55</b>	
	<b>Resto de causas</b>	<b>2</b>	<b>1</b>	<b>0</b>	<b>3</b>	<b>1</b>	<b>8</b>	<b>1</b>	<b>16</b>	
No.	Municipio - Causa	Menor de 1 año	De 1 a 4 años	5 - 14 años	15 - 44 años	45 - 59 años	60 y mas años	No definido	Total	Tasa por cada 10,000 hbs
	<b>52835 - San Andres De Tumaco</b>	<b>46</b>	<b>14</b>	<b>12</b>	<b>260</b>	<b>122</b>	<b>418</b>	<b>72</b>	<b>944</b>	<b>45,3</b>
1	I219 - INFARTO AGUDO DEL MIOCARDIO, SIN OTRA ESPECIFICACION	0	0	0	1	9	63	0	73	3,5
2	X954 - AGRESION CON DISPARO DE OTRAS ARMAS DE FUEGO, Y LAS NO ESPECIFICADAS: CALLES Y CARRETERAS	0	0	0	44	7	0	0	51	2,4
3	X958 - AGRESION CON DISPARO DE OTRAS ARMAS DE FUEGO, Y LAS NO ESPECIFICADAS: OTRO LUGAR ESPECIFICADO	0	0	0	47	1	0	0	48	2,3
4	I10X - HIPERTENSION ESENCIAL (PRIMARIA)	0	0	0	0	1	26	0	27	1,3
5	X959 - AGRESION CON DISPARO DE OTRAS ARMAS DE FUEGO, Y LAS NO ESPECIFICADAS: LUGAR NO ESPECIFICADO	0	0	0	23	2	0	0	25	1,2
6	V892 - PERSONA LESIONADA EN ACCIDENTE DE TRANSITO, DE VEHICULO DE MOTOR NO ESPECIFICADO	0	1	0	14	5	3	0	23	1,1
7	I64X - ACCIDENTE VASCULAR ENCEFALICO AGUDO, NO ESPECIFICADO COMO HEMORRAGICO O ISQUEMICO	0	0	0	0	0	20	0	20	1,0
8	R99X - OTRAS CAUSAS MAL DEFINIDAS Y LAS NO ESPECIFICADAS DE MORTALIDAD	0	0	2	3	2	11	0	18	0,9
9	I619 - HEMORRAGIA INTRAENCEFALICA, NO ESPECIFICADA	0	1	0	2	4	11	0	18	0,9
10	P018 - FETO Y RECIEN NACIDO AFECTADOS POR OTRAS COMPLICACIONES MATERNAS DEL EMBARAZO	0	0	0	0	0	0	17	17	0,8
	<b>Subtotal</b>	<b>0</b>	<b>2</b>	<b>2</b>	<b>134</b>	<b>31</b>	<b>134</b>	<b>17</b>	<b>320</b>	
	<b>Resto de causas</b>	<b>46</b>	<b>12</b>	<b>10</b>	<b>126</b>	<b>91</b>	<b>284</b>	<b>55</b>	<b>624</b>	



**DIEZ PRIMERAS CAUSAS DE MORTALIDAD FETAL Y NO FETAL, SEGÚN MUNICIPIO DE RESIDENCIA  
DEPARTAMENTO DE NARIÑO - AÑO 2017 (Último dato oficial)**

**Fuente: DANE - Estadísticas Vitales, Subdirección de Salud Pública, Oficina de Epidemiología**

No.	Municipio - Causa	Menor de 1 año	De 1 a 4 años	5 - 14 años	15 - 44 años	45 - 59 años	60 y mas años	No definido	Total	Tasa por cada 10,000 hbs
	<b>52838 - Túquerres</b>	<b>2</b>	<b>1</b>	<b>3</b>	<b>18</b>	<b>26</b>	<b>167</b>	<b>28</b>	<b>245</b>	<b>60,7</b>
1	I219 - INFARTO AGUDO DEL MIOCARDIO, SIN OTRA ESPECIFICACION	0	0	0	1	4	47	0	52	12,9
2	P018 - FETO Y RECIEN NACIDO AFECTADOS POR OTRAS COMPLICACIONES MATERNAS DEL EMBARAZO	0	0	0	0	0	0	20	20	5,0
3	J440 - ENFERMEDAD PULMONAR OBSTRUCTIVA CRONICA CON INFECCION AGUDA DE LAS VIAS RESPIRATORIAS INFERIORES	0	0	0	0	0	10	0	10	2,5
4	J449 - ENFERMEDAD PULMONAR OBSTRUCTIVA CRONICA, NO ESPECIFICADA	0	0	0	0	2	7	0	9	2,2
5	C169 - TUMOR MALIGNO DEL ESTOMAGO, PARTE NO ESPECIFICADA	0	0	0	0	2	7	0	9	2,2
6	I10X - HIPERTENSION ESENCIAL (PRIMARIA)	0	0	0	0	2	4	0	6	1,5
7	I619 - HEMORRAGIA INTRAENCEFALICA, NO ESPECIFICADA	0	0	0	0	1	5	0	6	1,5
8	I64X - ACCIDENTE VASCULAR ENCEFALICO AGUDO, NO ESPECIFICADO COMO HEMORRAGICO O ISQUEMICO	0	0	0	0	0	6	0	6	1,5
9	J189 - NEUMONIA, NO ESPECIFICADA	0	1	0	1	0	3	0	5	1,2
10	I609 - HEMORRAGIA SUBARACNOIDEA, NO ESPECIFICADA	0	0	0	0	2	3	0	5	1,2
	<b>Subtotal</b>	<b>0</b>	<b>1</b>	<b>0</b>	<b>2</b>	<b>13</b>	<b>92</b>	<b>20</b>	<b>128</b>	
	<b>Resto de causas</b>	<b>2</b>	<b>0</b>	<b>3</b>	<b>16</b>	<b>13</b>	<b>75</b>	<b>8</b>	<b>117</b>	
No.	Municipio - Causa	Menor de 1 año	De 1 a 4 años	5 - 14 años	15 - 44 años	45 - 59 años	60 y mas años	No definido	Total	Tasa por cada 10,000 hbs
	<b>52885 - Yacuanquer</b>	<b>0</b>	<b>0</b>	<b>1</b>	<b>5</b>	<b>8</b>	<b>41</b>	<b>11</b>	<b>66</b>	<b>59,2</b>
1	I219 - INFARTO AGUDO DEL MIOCARDIO, SIN OTRA ESPECIFICACION	0	0	0	0	0	8	0	8	7,2
2	P018 - FETO Y RECIEN NACIDO AFECTADOS POR OTRAS COMPLICACIONES MATERNAS DEL EMBARAZO	0	0	0	0	0	0	7	7	6,3
3	R99X - OTRAS CAUSAS MAL DEFINIDAS Y LAS NO ESPECIFICADAS DE MORTALIDAD	0	0	0	0	1	4	0	5	4,5
4	C169 - TUMOR MALIGNO DEL ESTOMAGO, PARTE NO ESPECIFICADA	0	0	1	0	0	2	0	3	2,7
5	N189 - INSUFICIENCIA RENAL CRONICA, NO ESPECIFICADA	0	0	0	0	0	2	0	2	1,8
6	I64X - ACCIDENTE VASCULAR ENCEFALICO AGUDO, NO ESPECIFICADO COMO HEMORRAGICO O ISQUEMICO	0	0	0	0	1	1	0	2	1,8
7	I619 - HEMORRAGIA INTRAENCEFALICA, NO ESPECIFICADA	0	0	0	0	0	2	0	2	1,8
8	J449 - ENFERMEDAD PULMONAR OBSTRUCTIVA CRONICA, NO ESPECIFICADA	0	0	0	0	0	2	0	2	1,8
9	W209 - GOLPE POR OBJETO ARROJADO, PROYECTADO O QUE CAE: LUGAR NO ESPECIFICADO	0	0	0	1	0	0	0	1	0,9
10	P011 - FETO Y RECIEN NACIDO AFECTADOS POR RUPTURA PREMATURA DE LAS MEMBRANAS	0	0	0	0	0	0	1	1	0,9
	<b>Subtotal</b>	<b>0</b>	<b>0</b>	<b>1</b>	<b>1</b>	<b>2</b>	<b>21</b>	<b>8</b>	<b>33</b>	
	<b>Resto de causas</b>	<b>0</b>	<b>0</b>	<b>0</b>	<b>4</b>	<b>6</b>	<b>20</b>	<b>3</b>	<b>33</b>	
	<b>52999 - Sin Informacion - Nariño</b>	<b>0</b>	<b>0</b>	<b>0</b>	<b>1</b>	<b>0</b>	<b>0</b>	<b>0</b>	<b>1</b>	
1	V244 - MOTOCICLISTA LESIONADO POR COLISION CON VEHICULO DE TRANSPORTE PESADO O AUTOBUS: CONDUCTOR LESIONADO EN ACCIDENTE DE TRANSITO	0	0	0	1	0	0	0	1	



**DIEZ PRIMERAS CAUSAS DE MORTALIDAD INFANTIL EN MENORES DE 1 AÑO  
DEPARTAMENTO DE NARIÑO 2017 (Ultimo dato oficial)**

**Fuente: DANE - Estadísticas Vitales, Subdirección de Salud Pública, Oficina de Epidemiología**

No.	Causas	Casos	%	Tasa por cada 1,000 NV
<b>52 - Nariño</b>		<b>175</b>	<b>100,0</b>	<b>9,6</b>
1	P220 - SINDROME DE DIFICULTAD RESPIRATORIA DEL RECIEN NACIDO	19	10,9	1,0
2	P369 - SEPSIS BACTERIANA DEL RECIEN NACIDO, NO ESPECIFICADA	10	5,7	0,5
3	Q250 - CONDUCTO ARTERIOSO PERMEABLE	9	5,1	0,5
4	P249 - SINDROME DE ASPIRACION NEONATAL, SIN OTRA ESPECIFICACION	8	4,6	0,4
5	P038 - FETO Y RECIEN NACIDO AFECTADOS POR OTRAS COMPLICACIONES ESPECIFICADAS DEL TRABAJO DE PARTO Y DEL PARTO	7	4,0	0,4
6	J189 - NEUMONIA, NO ESPECIFICADA	6	3,4	0,3
7	Q897 - MALFORMACIONES CONGENITAS MULTIPLES, NO CLASIFICADAS EN OTRA PARTE	5	2,9	0,3
8	Q251 - COARTACION DE LA AORTA	4	2,3	0,2
9	J849 - ENFERMEDAD PULMONAR INTERSTICIAL, NO ESPECIFICADA	4	2,3	0,2
10	E43X - DESNUTRICION PROTEICOALORICA SEVERA, NO ESPECIFICADA	3	1,7	0,2
	Resto de causas	100	57,1	5,5
<b>52001 - Pasto</b>		<b>36</b>	<b>100,0</b>	<b>7,2</b>
1	P220 - SINDROME DE DIFICULTAD RESPIRATORIA DEL RECIEN NACIDO	6	16,7	1,2
2	Q250 - CONDUCTO ARTERIOSO PERMEABLE	3	8,3	0,6
3	P038 - FETO Y RECIEN NACIDO AFECTADOS POR OTRAS COMPLICACIONES ESPECIFICADAS DEL TRABAJO DE PARTO Y DEL PARTO	3	8,3	0,6
4	P011 - FETO Y RECIEN NACIDO AFECTADOS POR RUPTURA PREMATURA DE LAS MEMBRANAS	2	5,6	0,4
5	Q897 - MALFORMACIONES CONGENITAS MULTIPLES, NO CLASIFICADAS EN OTRA PARTE	2	5,6	0,4
6	Q251 - COARTACION DE LA AORTA	2	5,6	0,4
7	J849 - ENFERMEDAD PULMONAR INTERSTICIAL, NO ESPECIFICADA	2	5,6	0,4
8	Q909 - SINDROME DE DOWN, NO ESPECIFICADO	2	5,6	0,4
9	P219 - ASFIXIA DEL NACIMIENTO, NO ESPECIFICADA	1	2,8	0,2
10	Q213 - TETRALOGIA DE FALLOT	1	2,8	0,2
	Resto de causas	12	33,3	2,4
<b>52079 - Barbacoas</b>		<b>8</b>	<b>100,0</b>	<b>14,3</b>
1	Q250 - CONDUCTO ARTERIOSO PERMEABLE	1	12,5	1,8
2	P77X - ENTEROCOLITIS NECROTIZANTE DEL FETO Y DEL RECIEN NACIDO	1	12,5	1,8
3	P369 - SEPSIS BACTERIANA DEL RECIEN NACIDO, NO ESPECIFICADA	1	12,5	1,8
4	E46X - DESNUTRICION PROTEICOALORICA , NO ESPECIFICADA	1	12,5	1,8
5	Q234 - SINDROME DE HIPOPLASIA DEL CORAZON IZQUIERDO	1	12,5	1,8
6	J189 - NEUMONIA, NO ESPECIFICADA	1	12,5	1,8
7	A099 - GASTROENTERITIS Y COLITIS DE ORIGEN NO ESPECIFICADO	1	12,5	1,8
8	P220 - SINDROME DE DIFICULTAD RESPIRATORIA DEL RECIEN NACIDO	1	12,5	1,8
<b>52110 - Buesaco</b>		<b>3</b>	<b>100,0</b>	<b>13,4</b>
1	P523 - HEMORRAGIA INTRAVENTRICULAR (NO TRAUMATICA) DEL FETO Y DEL RECIEN NACIDO, SIN OTRA ESPECIFICACION	2	66,7	8,9
2	Q897 - MALFORMACIONES CONGENITAS MULTIPLES, NO CLASIFICADAS EN OTRA PARTE	1	33,3	4,5





**DIEZ PRIMERAS CAUSAS DE MORTALIDAD INFANTIL EN MENORES DE 1 AÑO  
DEPARTAMENTO DE NARIÑO 2017 (Ultimo dato oficial)**

Fuente: DANE - Estadísticas Vitales, Subdirección de Salud Pública, Oficina de Epidemiología

No.	Causas	Casos	%	Tasa por cada 1,000 NV
	<b>52224 - Cuaspud</b>	<b>1</b>	<b>100,0</b>	<b>11,4</b>
1	P369 - SEPSIS BACTERIANA DEL RECIEN NACIDO, NO ESPECIFICADA	1	100,0	11,4
	<b>52227 - Cumbal</b>	<b>6</b>	<b>100,0</b>	<b>14,3</b>
1	Q897 - MALFORMACIONES CONGENITAS MULTIPLES, NO CLASIFICADAS EN OTRA PARTE	1	16,7	2,4
2	Y340 - EVENTO NO ESPECIFICADO, DE INTENCION NO DETERMINADA: VIVIENDA	1	16,7	2,4
3	Y330 - OTROS EVENTOS ESPECIFICADOS, DE INTENCION NO DETERMINADA: VIVIENDA	1	16,7	2,4
4	A499 - INFECCION BACTERIANA, NO ESPECIFICADA	1	16,7	2,4
5	A090 - OTRAS GASTROENTERITIS Y COLITIS DE ORIGEN INFECCIOSO	1	16,7	2,4
6	P249 - SINDROME DE ASPIRACION NEONATAL, SIN OTRA ESPECIFICACION	1	16,7	2,4
	<b>52250 - El Charco</b>	<b>2</b>	<b>100,0</b>	<b>9,3</b>
1	Q262 - CONEXIÓN ANOMALA TOTAL DE LAS VENAS PULMONARES	1	50,0	4,7
2	E43X - DESNUTRICION PROTEICOALORICA SEVERA, NO ESPECIFICADA	1	50,0	4,7
	<b>52254 - El Peñol</b>	<b>1</b>	<b>100,0</b>	<b>22,2</b>
1	L010 - IMPETIGO [CUALQUIER SITIO ANATOMICO] [CUALQUIER ORGANISMO]	1	100,0	22,2
	<b>52256 - El Rosario</b>	<b>1</b>	<b>100,0</b>	<b>16,4</b>
1	P219 - ASFIXIA DEL NACIMIENTO, NO ESPECIFICADA	1	100,0	16,4
	<b>52258 - El Tablón De Gómez</b>	<b>3</b>	<b>100,0</b>	<b>22,7</b>
1	P038 - FETO Y RECIEN NACIDO AFECTADOS POR OTRAS COMPLICACIONES ESPECIFICADAS DEL TRABAJO DE PARTO Y DEL PARTO	1	33,3	7,6
2	P271 - DISPLASIA BRONCOPULMONAR ORIGINADA EN EL PERIODO PERINATAL	1	33,3	7,6
3	P070 - PESO EXTREMADAMENTE BAJO AL NACER	1	33,3	7,6
	<b>52260 - El Tambo</b>	<b>1</b>	<b>100,0</b>	<b>8,0</b>
1	P788 - OTROS TRASTORNOS PERINATALES ESPECIFICOS DEL SISTEMA DIGESTIVO	1	100,0	8,0
	<b>52317 - Guachucal</b>	<b>1</b>	<b>100,0</b>	<b>5,6</b>
1	P220 - SINDROME DE DIFICULTAD RESPIRATORIA DEL RECIEN NACIDO	1	100,0	5,6
	<b>52320 - Guaitarilla</b>	<b>2</b>	<b>100,0</b>	<b>20,6</b>
1	P271 - DISPLASIA BRONCOPULMONAR ORIGINADA EN EL PERIODO PERINATAL	1	50,0	10,3
2	P038 - FETO Y RECIEN NACIDO AFECTADOS POR OTRAS COMPLICACIONES ESPECIFICADAS DEL TRABAJO DE PARTO Y DEL PARTO	1	50,0	10,3
	<b>52354 - Imués</b>	<b>1</b>	<b>100,0</b>	<b>18,2</b>
1	P269 - HEMORRAGIA PULMONAR NO ESPECIFICADA, ORIGINADA EN EL PERIODO PERINATAL	1	100,0	18,2



**DIEZ PRIMERAS CAUSAS DE MORTALIDAD INFANTIL EN MENORES DE 1 AÑO  
DEPARTAMENTO DE NARIÑO 2017 (Ultimo dato oficial)**

**Fuente: DANE - Estadísticas Vitales, Subdirección de Salud Pública, Oficina de Epidemiología**

No.	Causas	Casos	%	Tasa por cada 1,000 NV
	<b>52356 - Ipiales</b>	<b>10</b>	<b>100,0</b>	<b>6,2</b>
1	P249 - SINDROME DE ASPIRACION NEONATAL, SIN OTRA ESPECIFICACION	2	20,0	1,2
2	K729 - INSUFICIENCIA HEPATICA, NO ESPECIFICADA	1	10,0	0,6
3	Q601 - AGENESIA RENAL, BILATERAL	1	10,0	0,6
4	Q249 - MALFORMACION CONGENITA DEL CORAZON, NO ESPECIFICADA	1	10,0	0,6
5	P022 - FETO Y RECIEN NACIDO AFECTADOS POR OTRAS ANOMALIAS MORFOLOGICAS Y FUNCIONALES DE LA PLACENTA Y LAS NO ESPECIFICADAS	1	10,0	0,6
6	Q909 - SINDROME DE DOWN, NO ESPECIFICADO	1	10,0	0,6
7	Q913 - SINDROME DE EDWARDS, NO ESPECIFICADO	1	10,0	0,6
8	J189 - NEUMONIA, NO ESPECIFICADA	1	10,0	0,6
9	P369 - SEPSIS BACTERIANA DEL RECIEN NACIDO, NO ESPECIFICADA	1	10,0	0,6
	<b>52378 - La Cruz</b>	<b>4</b>	<b>100,0</b>	<b>25,6</b>
1	Q251 - COARTACION DE LA AORTA	1	25,0	6,4
2	Q250 - CONDUCTO ARTERIOSO PERMEABLE	1	25,0	6,4
3	D429 - TUMOR DE COMPORTAMIENTO INCIERTO O DESCONOCIDO DE LAS MENINGES, PARTE NO ESPECIFICADA	1	25,0	6,4
4	Q031 - ATRESIA DE LOS AGUJEROS DE MAGENDIE Y DE LUSCHKA	1	25,0	6,4
	<b>52381 - La Florida</b>	<b>2</b>	<b>100,0</b>	<b>21,5</b>
1	P269 - HEMORRAGIA PULMONAR NO ESPECIFICADA, ORIGINADA EN EL PERIODO PERINATAL	1	50,0	10,8
2	J984 - OTROS TRASTORNOS DEL PULMON	1	50,0	10,8
	<b>52390 - La Tola</b>	<b>1</b>	<b>100,0</b>	<b>16,7</b>
1	N390 - INFECCION DE VIAS URINARIAS, SITIO NO ESPECIFICADO	1	100,0	16,7
	<b>52399 - La Unión</b>	<b>4</b>	<b>100,0</b>	<b>11,2</b>
1	Q255 - ATRESIA DE LA ARTERIA PULMONAR	1	25,0	2,8
2	Q210 - DEFECTO DEL TABIQUE VENTRICULAR	1	25,0	2,8
3	I500 - INSUFICIENCIA CARDIACA CONGESTIVA	1	25,0	2,8
4	P249 - SINDROME DE ASPIRACION NEONATAL, SIN OTRA ESPECIFICACION	1	25,0	2,8
	<b>52405 - Leiva</b>	<b>1</b>	<b>100,0</b>	<b>11,2</b>
1	Q250 - CONDUCTO ARTERIOSO PERMEABLE	1	100,0	11,2
	<b>52411 - Linares</b>	<b>3</b>	<b>100,0</b>	<b>39,5</b>
1	A020 - ENTERITIS DEBIDA A SALMONELLA	1	33,3	13,2
2	Q336 - HIPOPLASIA Y DISPLASIA PULMONAR	1	33,3	13,2
3	A090 - OTRAS GASTROENTERITIS Y COLITIS DE ORIGEN INFECCIOSO	1	33,3	13,2
	<b>52418 - Los Andes</b>	<b>1</b>	<b>100,0</b>	<b>9,7</b>
1	P942 - HIPOTONIA CONGENITA	1	100,0	9,7



**DIEZ PRIMERAS CAUSAS DE MORTALIDAD INFANTIL EN MENORES DE 1 AÑO  
DEPARTAMENTO DE NARIÑO 2017 (Ultimo dato oficial)**

**Fuente: DANE - Estadísticas Vitales, Subdirección de Salud Pública, Oficina de Epidemiología**

No.	Causas	Casos	%	Tasa por cada 1,000 NV
	<b>52473 - Mosquera</b>	<b>1</b>	<b>100,0</b>	<b>9,9</b>
1	K566 - OTRAS OBSTRUCCIONES INTESTINALES Y LAS NO ESPECIFICADAS	1	100,0	9,9
	<b>52490 - Olaya Herrera</b>	<b>5</b>	<b>100,0</b>	<b>14,3</b>
1	Q793 - GASTROSQUISIS	1	20,0	2,9
2	E43X - DESNUTRICION PROTEICOALORICA SEVERA, NO ESPECIFICADA	1	20,0	2,9
3	R98X - MUERTE SIN ASISTENCIA	1	20,0	2,9
4	Q210 - DEFECTO DEL TABIQUE VENTRICULAR	1	20,0	2,9
5	Q250 - CONDUCTO ARTERIOSO PERMEABLE	1	20,0	2,9
	<b>52506 - Ospina</b>	<b>2</b>	<b>100,0</b>	<b>28,6</b>
1	P249 - SINDROME DE ASPIRACION NEONATAL, SIN OTRA ESPECIFICACION	1	50,0	14,3
2	J189 - NEUMONIA, NO ESPECIFICADA	1	50,0	14,3
	<b>52520 - Francisco Pizarro</b>	<b>2</b>	<b>100,0</b>	<b>16,7</b>
1	X990 - AGRESION CON OBJETO CORTANTE: VIVIENDA	1	50,0	8,3
2	P293 - PERSISTENCIA DE LA CIRCULACION FETAL	1	50,0	8,3
	<b>52540 - Policarpa</b>	<b>3</b>	<b>100,0</b>	<b>18,9</b>
1	P072 - INMATURIDAD EXTREMA	1	33,3	6,3
2	Y190 - ENVENENAMIENTO POR, Y EXPOSICION A OTROS PRODUCTOS QUIMICOS Y SUSTANCIAS NOCIVAS, Y LOS NO ESPECIFICADOS, DE INTENCION NO DETERMINADA: VIVIENDA	1	33,3	6,3
3	P220 - SINDROME DE DIFICULTAD RESPIRATORIA DEL RECIEN NACIDO	1	33,3	6,3
	<b>52560 - Potosí</b>	<b>1</b>	<b>100,0</b>	<b>6,9</b>
1	Q929 - TRISOMIA Y TRISOMIA PARCIAL DE LOS AUTOSOMAS, SIN OTRA ESPECIFICACION	1	100,0	6,9
	<b>52573 - Puerres</b>	<b>2</b>	<b>100,0</b>	<b>22,5</b>
1	Q255 - ATRESIA DE LA ARTERIA PULMONAR	1	50,0	11,2
2	P000 - FETO Y RECIEN NACIDO AFECTADOS POR TRASTORNOS HIPERTENSIVOS DE LA MADRE	1	50,0	11,2
	<b>52612 - Ricaurte</b>	<b>1</b>	<b>100,0</b>	<b>3,4</b>
1	P038 - FETO Y RECIEN NACIDO AFECTADOS POR OTRAS COMPLICACIONES ESPECIFICADAS DEL TRABAJO DE PARTO Y DEL PARTO	1	100,0	3,4
	<b>52621 - Roberto Payán</b>	<b>4</b>	<b>100,0</b>	<b>30,5</b>
1	P220 - SINDROME DE DIFICULTAD RESPIRATORIA DEL RECIEN NACIDO	2	50,0	15,3
2	Q251 - COARTACION DE LA AORTA	1	25,0	7,6
3	E43X - DESNUTRICION PROTEICOALORICA SEVERA, NO ESPECIFICADA	1	25,0	7,6
	<b>52678 - Samaniego</b>	<b>3</b>	<b>100,0</b>	<b>8,4</b>
1	P240 - ASPIRACION NEONATAL DE MECONIO	1	33,3	2,8
2	P523 - HEMORRAGIA INTRAVENTRICULAR (NO TRAUMATICA) DEL FETO Y DEL RECIEN NACIDO, SIN OTRA ESPECIFICACION	1	33,3	2,8
3	P369 - SEPSIS BACTERIANA DEL RECIEN NACIDO, NO ESPECIFICADA	1	33,3	2,8



**DIEZ PRIMERAS CAUSAS DE MORTALIDAD INFANTIL EN MENORES DE 1 AÑO  
DEPARTAMENTO DE NARIÑO 2017 (Ultimo dato oficial)**

Fuente: DANE - Estadísticas Vitales, Subdirección de Salud Pública, Oficina de Epidemiología

No.	Causas	Casos	%	Tasa por cada 1,000 NV
	<b>52687 - San Lorenzo</b>	<b>2</b>	<b>100,0</b>	<b>12,9</b>
1	Q250 - CONDUCTO ARTERIOSO PERMEABLE	1	50,0	6,5
2	P369 - SEPSIS BACTERIANA DEL RECIEN NACIDO, NO ESPECIFICADA	1	50,0	6,5
	<b>52693 - San Pablo</b>	<b>2</b>	<b>100,0</b>	<b>16,5</b>
1	P269 - HEMORRAGIA PULMONAR NO ESPECIFICADA, ORIGINADA EN EL PERIODO PERINATAL	1	50,0	8,3
2	P220 - SINDROME DE DIFICULTAD RESPIRATORIA DEL RECIEN NACIDO	1	50,0	8,3
	<b>52696 - Santa Bárbara</b>	<b>1</b>	<b>100,0</b>	<b>11,0</b>
1	P968 - OTRAS AFECCIONES ESPECIFICADAS ORIGINADAS EN EL PERIODO PERINATAL	1	100,0	11,0
	<b>52699 - Santacruz</b>	<b>1</b>	<b>100,0</b>	<b>11,9</b>
1	D819 - INMUNODEFICIENCIA COMBINADA, NO ESPECIFICADA	1	100,0	11,9
	<b>52786 - Taminango</b>	<b>2</b>	<b>100,0</b>	<b>14,9</b>
1	Q234 - SINDROME DE HIPOPLASIA DEL CORAZON IZQUIERDO	1	50,0	7,5
2	P220 - SINDROME DE DIFICULTAD RESPIRATORIA DEL RECIEN NACIDO	1	50,0	7,5
	<b>52788 - Tangua</b>	<b>3</b>	<b>100,0</b>	<b>28,0</b>
1	P229 - DIFICULTAD RESPIRATORIA DEL RECIEN NACIDO, NO ESPECIFICADA	1	33,3	9,3
2	Q019 - ENCEFALOCELE, NO ESPECIFICADO	1	33,3	9,3
3	P249 - SINDROME DE ASPIRACION NEONATAL, SIN OTRA ESPECIFICACION	1	33,3	9,3
	<b>52835 - San Andres De Tumaco</b>	<b>46</b>	<b>100,0</b>	<b>13,2</b>
1	P220 - SINDROME DE DIFICULTAD RESPIRATORIA DEL RECIEN NACIDO	6	13,0	1,7
2	P369 - SEPSIS BACTERIANA DEL RECIEN NACIDO, NO ESPECIFICADA	4	8,7	1,2
3	P031 - FETO Y RECIEN NACIDO AFECTADOS POR OTRA PRESENTACION ANOMALA, POSICION ANOMALA Y DESPROPORCION DURANTE EL TRABAJO DE PARTO Y EL PARTO	2	4,3	0,6
4	P229 - DIFICULTAD RESPIRATORIA DEL RECIEN NACIDO, NO ESPECIFICADA	2	4,3	0,6
5	J189 - NEUMONIA, NO ESPECIFICADA	2	4,3	0,6
6	J849 - ENFERMEDAD PULMONAR INTERSTICIAL, NO ESPECIFICADA	2	4,3	0,6
7	P969 - AFECCION NO ESPECIFICADA ORIGINADA EN EL PERIODO PERINATAL	2	4,3	0,6
8	J219 - BRONQUIOLITIS AGUDA, NO ESPECIFICADA	1	2,2	0,3
9	P236 - NEUMONIA CONGENITA DEBIDA A OTROS AGENTES BACTERIANOS	1	2,2	0,3
10	J22X - INFECCION AGUDA NO ESPECIFICADA DE LAS VIAS RESPIRATORIAS INFERIORES	1	2,2	0,3
	Resto de causas	23	50,0	6,6
	<b>52838 - Túquerres</b>	<b>2</b>	<b>100,0</b>	<b>4,8</b>
1	Q897 - MALFORMACIONES CONGENITAS MULTIPLES, NO CLASIFICADAS EN OTRA PARTE	1	50,0	2,4
2	P243 - ASPIRACION NEONATAL DE LECHE Y ALIMENTO REGURGITADO	1	50,0	2,4

IBS  
2018IBS  
2018IBS  
2018IBS  
2018IBS  
2018IBS  
2018

**DIEZ PRIMERAS CAUSAS DE MORTALIDAD EN MENORES DE 5 AÑOS  
DEPARTAMENTO DE NARIÑO 2017 (Ultimo dato oficial)**

**Fuente: DANE - Estadísticas Vitales, Subdirección de Salud Pública, Oficina de Epidemiología**

No.	Causas	Casos	%	Tasa por cada 1,000 Nacidos vivos
	<b>52 - Nariño</b>	<b>216</b>	<b>100,0</b>	<b>11,9</b>
1	P220 - SINDROME DE DIFICULTAD RESPIRATORIA DEL RECIEN NACIDO	19	8,8	1,0
2	J189 - NEUMONIA, NO ESPECIFICADA	11	5,1	0,6
3	P369 - SEPSIS BACTERIANA DEL RECIEN NACIDO, NO ESPECIFICADA	10	4,6	0,5
4	Q250 - CONDUCTO ARTERIOSO PERMEABLE	9	4,2	0,5
5	P249 - SINDROME DE ASPIRACION NEONATAL, SIN OTRA ESPECIFICACION	8	3,7	0,4
6	P038 - FETO Y RECIEN NACIDO AFECTADOS POR OTRAS COMPLICACIONES ESPECIFICADAS DEL TRABAJO DE PARTO Y DEL PARTO	7	3,2	0,4
7	E43X - DESNUTRICION PROTEICOALORICA SEVERA, NO ESPECIFICADA	5	2,3	0,3
8	Q897 - MALFORMACIONES CONGENITAS MULTIPLES, NO CLASIFICADAS EN OTRA PARTE	5	2,3	0,3
9	Q251 - COARTACION DE LA AORTA	4	1,9	0,2
10	J849 - ENFERMEDAD PULMONAR INTERSTICIAL, NO ESPECIFICADA	4	1,9	0,2
	RESTO DE CAUSAS	134	62,0	7,4
	<b>52001 - Pasto</b>	<b>42</b>	<b>100,0</b>	<b>8,4</b>
1	P220 - SINDROME DE DIFICULTAD RESPIRATORIA DEL RECIEN NACIDO	6	14,3	1,2
2	Q250 - CONDUCTO ARTERIOSO PERMEABLE	3	7,1	0,6
3	P038 - FETO Y RECIEN NACIDO AFECTADOS POR OTRAS COMPLICACIONES ESPECIFICADAS DEL TRABAJO DE PARTO Y DEL PARTO	3	7,1	0,6
4	P011 - FETO Y RECIEN NACIDO AFECTADOS POR RUPTURA PREMATURA DE LAS MEMBRANAS	2	4,8	0,4
5	Q909 - SINDROME DE DOWN, NO ESPECIFICADO	2	4,8	0,4
6	Q251 - COARTACION DE LA AORTA	2	4,8	0,4
7	J849 - ENFERMEDAD PULMONAR INTERSTICIAL, NO ESPECIFICADA	2	4,8	0,4
8	Q897 - MALFORMACIONES CONGENITAS MULTIPLES, NO CLASIFICADAS EN OTRA PARTE	2	4,8	0,4
9	P968 - OTRAS AFECCIONES ESPECIFICADAS ORIGINADAS EN EL PERIODO PERINATAL	1	2,4	0,2
10	J189 - NEUMONIA, NO ESPECIFICADA	1	2,4	0,2
	RESTO DE CAUSAS	18	42,9	3,6
	<b>52051 - Arboleda</b>	<b>1</b>	<b>100,0</b>	<b>15,9</b>
1	X599 - EXPOSICION A FACTORES NO ESPECIFICADOS: LUGAR NO ESPECIFICADO	1	100,0	15,9
	<b>52079 - Barbacoas</b>	<b>10</b>	<b>100,0</b>	<b>17,9</b>
1	Q079 - MALFORMACION CONGENITA DEL SISTEMA NERVIOSO, NO ESPECIFICADA	1	10,0	1,8
2	P369 - SEPSIS BACTERIANA DEL RECIEN NACIDO, NO ESPECIFICADA	1	10,0	1,8
3	Q250 - CONDUCTO ARTERIOSO PERMEABLE	1	10,0	1,8
4	E43X - DESNUTRICION PROTEICOALORICA SEVERA, NO ESPECIFICADA	1	10,0	1,8
5	P77X - ENTEROCOLITIS NECROTIZANTE DEL FETO Y DEL RECIEN NACIDO	1	10,0	1,8
6	E46X - DESNUTRICION PROTEICOALORICA , NO ESPECIFICADA	1	10,0	1,8
7	Q234 - SINDROME DE HIPOPLASIA DEL CORAZON IZQUIERDO	1	10,0	1,8
8	J189 - NEUMONIA, NO ESPECIFICADA	1	10,0	1,8
9	A099 - GASTROENTERITIS Y COLITIS DE ORIGEN NO ESPECIFICADO	1	10,0	1,8
10	P220 - SINDROME DE DIFICULTAD RESPIRATORIA DEL RECIEN NACIDO	1	10,0	1,8



**DIEZ PRIMERAS CAUSAS DE MORTALIDAD EN MENORES DE 5 AÑOS  
DEPARTAMENTO DE NARIÑO 2017 (Ultimo dato oficial)**

Fuente: DANE - Estadísticas Vitales, Subdirección de Salud Pública, Oficina de Epidemiología

No.	Causas	Casos	%	Tasa por cada 1,000 Nacidos vivos
	<b>52083 - Belén</b>	<b>1</b>	<b>100,0</b>	<b>14,7</b>
1	Q222 - INSUFICIENCIA CONGENITA DE LA VALVULA PULMONAR	1	100,0	14,7
	<b>52110 - Buesaco</b>	<b>3</b>	<b>100,0</b>	<b>13,4</b>
1	P523 - HEMORRAGIA INTRAVENTRICULAR (NO TRAUMATICA) DEL FETO Y DEL RECIEN NACIDO, SIN OTRA ESPECIFICACION	2	66,7	8,9
2	Q897 - MALFORMACIONES CONGENITAS MULTIPLES, NO CLASIFICADAS EN OTRA PARTE	1	33,3	4,5
	<b>52203 - Colón</b>	<b>1</b>	<b>100,0</b>	<b>15,4</b>
1	R99X - OTRAS CAUSAS MAL DEFINIDAS Y LAS NO ESPECIFICADAS DE MORTALIDAD	1	100,0	15,4
	<b>52207 - Consaca</b>	<b>1</b>	<b>100,0</b>	<b>12,3</b>
1	V092 - PEATON LESIONADO EN ACCIDENTE DE TRANSITO QUE INVOLUCRA OTROS VEHICULOS DE MOTOR, Y LOS NO ESPECIFICADOS	1	100,0	12,3
	<b>52215 - Córdoba</b>	<b>2</b>	<b>100,0</b>	<b>10,6</b>
1	Q390 - ATRESIA DEL ESOFAGO SIN MENCION DE FISTULA	1	50,0	5,3
2	J189 - NEUMONIA, NO ESPECIFICADA	1	50,0	5,3
	<b>52224 - Cuaspud</b>	<b>2</b>	<b>100,0</b>	<b>22,7</b>
1	P369 - SEPSIS BACTERIANA DEL RECIEN NACIDO, NO ESPECIFICADA	1	50,0	11,4
2	I424 - FIBROELASTOSIS ENDOCARDICA	1	50,0	11,4
	<b>52227 - Cumbal</b>	<b>6</b>	<b>100,0</b>	<b>14,3</b>
1	Q897 - MALFORMACIONES CONGENITAS MULTIPLES, NO CLASIFICADAS EN OTRA PARTE	1	16,7	2,4
2	Y340 - EVENTO NO ESPECIFICADO, DE INTENCION NO DETERMINADA: VIVIENDA	1	16,7	2,4
3	Y330 - OTROS EVENTOS ESPECIFICADOS, DE INTENCION NO DETERMINADA: VIVIENDA	1	16,7	2,4
4	A499 - INFECCION BACTERIANA, NO ESPECIFICADA	1	16,7	2,4
5	A090 - OTRAS GASTROENTERITIS Y COLITIS DE ORIGEN INFECCIOSO	1	16,7	2,4
6	P249 - SINDROME DE ASPIRACION NEONATAL, SIN OTRA ESPECIFICACION	1	16,7	2,4
	<b>52240 - Chachagüí</b>	<b>1</b>	<b>100,0</b>	<b>6,8</b>
1	D619 - ANEMIA APLASTICA, SIN OTRA ESPECIFICACION	1	100,0	6,8
	<b>52250 - El Charco</b>	<b>2</b>	<b>100,0</b>	<b>9,3</b>
1	Q262 - CONEXIÓN ANOMALA TOTAL DE LAS VENAS PULMONARES	1	50,0	4,7
2	E43X - DESNUTRICION PROTEICOALORICA SEVERA, NO ESPECIFICADA	1	50,0	4,7
	<b>52254 - El Peñol</b>	<b>1</b>	<b>100,0</b>	<b>22,2</b>
1	L010 - IMPETIGO [CUALQUIER SITIO ANATOMICO] [CUALQUIER ORGANISMO]	1	100,0	22,2
	<b>52256 - El Rosario</b>	<b>1</b>	<b>100,0</b>	<b>16,4</b>
1	P219 - ASFIXIA DEL NACIMIENTO, NO ESPECIFICADA	1	100,0	16,4
	<b>52258 - El Tablón De Gómez</b>	<b>3</b>	<b>100,0</b>	<b>22,7</b>
1	P038 - FETO Y RECIEN NACIDO AFECTADOS POR OTRAS COMPLICACIONES ESPECIFICADAS DEL TRABAJO DE PARTO Y DEL PARTO	1	33,3	7,6
2	P271 - DISPLASIA BRONCOPULMONAR ORIGINADA EN EL PERIODO PERINATAL	1	33,3	7,6
3	P070 - PESO EXTREMADAMENTE BAJO AL NACER	1	33,3	7,6
	<b>52260 - El Tambo</b>	<b>2</b>	<b>100,0</b>	<b>16,0</b>
1	V092 - PEATON LESIONADO EN ACCIDENTE DE TRANSITO QUE INVOLUCRA OTROS VEHICULOS DE MOTOR, Y LOS NO ESPECIFICADOS	1	50,0	8,0
2	P788 - OTROS TRASTORNOS PERINATALES ESPECIFICOS DEL SISTEMA DIGESTIVO	1	50,0	8,0





**DIEZ PRIMERAS CAUSAS DE MORTALIDAD EN MENORES DE 5 AÑOS  
DEPARTAMENTO DE NARIÑO 2017 (Ultimo dato oficial)**

Fuente: DANE - Estadísticas Vitales, Subdirección de Salud Pública, Oficina de Epidemiología

No.	Causas	Casos	%	Tasa por cada 1.000 Nacidos vivos
	<b>52317 - Guachucal</b>	<b>1</b>	<b>100,0</b>	<b>5,6</b>
1	P220 - SINDROME DE DIFICULTAD RESPIRATORIA DEL RECIEN NACIDO	1	100,0	5,6
	<b>52320 - Guaitarilla</b>	<b>2</b>	<b>100,0</b>	<b>20,6</b>
1	P271 - DISPLASIA BRONCOPULMONAR ORIGINADA EN EL PERIODO PERINATAL	1	50,0	10,3
2	P038 - FETO Y RECIEN NACIDO AFECTADOS POR OTRAS COMPLICACIONES ESPECIFICADAS DEL TRABAJO DE PARTO Y DEL PARTO	1	50,0	10,3
	<b>52354 - Imués</b>	<b>1</b>	<b>100,0</b>	<b>18,2</b>
1	P269 - HEMORRAGIA PULMONAR NO ESPECIFICADA, ORIGINADA EN EL PERIODO PERINATAL	1	100,0	18,2
	<b>52356 - Ipiales</b>	<b>13</b>	<b>100,0</b>	<b>8,1</b>
1	P249 - SINDROME DE ASPIRACION NEONATAL, SIN OTRA ESPECIFICACION	2	15,4	1,2
2	Q909 - SINDROME DE DOWN, NO ESPECIFICADO	1	7,7	0,6
3	Q249 - MALFORMACION CONGENITA DEL CORAZON, NO ESPECIFICADA	1	7,7	0,6
4	J189 - NEUMONIA, NO ESPECIFICADA	1	7,7	0,6
5	K729 - INSUFICIENCIA HEPATICA, NO ESPECIFICADA	1	7,7	0,6
6	Q601 - AGENESIA RENAL, BILATERAL	1	7,7	0,6
7	P022 - FETO Y RECIEN NACIDO AFECTADOS POR OTRAS ANOMALIAS MORFOLOGICAS Y FUNCIONALES DE LA PLACENTA Y LAS NO ESPECIFICADAS	1	7,7	0,6
8	Q913 - SINDROME DE EDWARDS, NO ESPECIFICADO	1	7,7	0,6
9	V031 - PEATON LESIONADO POR COLISION CON AUTOMOVIL, CAMIONETA O FURGONETA: ACCIDENTE DE TRANSITO	1	7,7	0,6
10	W208 - GOLPE POR OBJETO ARROJADO, PROYECTADO O QUE CAE: OTRO LUGAR ESPECIFICADO	1	7,7	0,6
	RESTO DE CAUSAS	2	15,4	1,2
	<b>52378 - La Cruz</b>	<b>4</b>	<b>100,0</b>	<b>25,6</b>
1	Q251 - COARTACION DE LA AORTA	1	25,0	6,4
2	Q250 - CONDUCTO ARTERIOSO PERMEABLE	1	25,0	6,4
3	D429 - TUMOR DE COMPORTAMIENTO INCIERTO O DESCONOCIDO DE LAS MENINGES, PARTE NO ESPECIFICADA	1	25,0	6,4
4	Q031 - ATRESIA DE LOS AGUJEROS DE MAGENDIE Y DE LUSCHKA	1	25,0	6,4
	<b>52381 - La Florida</b>	<b>2</b>	<b>100,0</b>	<b>21,5</b>
1	P269 - HEMORRAGIA PULMONAR NO ESPECIFICADA, ORIGINADA EN EL PERIODO PERINATAL	1	50,0	10,8
2	J984 - OTROS TRASTORNOS DEL PULMON	1	50,0	10,8
	<b>52390 - La Tola</b>	<b>1</b>	<b>100,0</b>	<b>16,7</b>
1	N390 - INFECCION DE VIAS URINARIAS, SITIO NO ESPECIFICADO	1	100,0	16,7
	<b>52399 - La Unión</b>	<b>5</b>	<b>100,0</b>	<b>14,0</b>
1	Q210 - DEFECTO DEL TABIQUE VENTRICULAR	1	20,0	2,8
2	E832 - TRASTORNOS DEL METABOLISMO DEL ZINC	1	20,0	2,8
3	Q255 - ATRESIA DE LA ARTERIA PULMONAR	1	20,0	2,8
4	I500 - INSUFICIENCIA CARDIACA CONGESTIVA	1	20,0	2,8
5	P249 - SINDROME DE ASPIRACION NEONATAL, SIN OTRA ESPECIFICACION	1	20,0	2,8
	<b>52405 - Leiva</b>	<b>1</b>	<b>100,0</b>	<b>11,2</b>
1	Q250 - CONDUCTO ARTERIOSO PERMEABLE	1	100,0	11,2

IBS  
2018IBS  
2018IBS  
2018IBS  
2018IBS  
2018IBS  
2018

**DIEZ PRIMERAS CAUSAS DE MORTALIDAD EN MENORES DE 5 AÑOS  
DEPARTAMENTO DE NARIÑO 2017 (Ultimo dato oficial)**

Fuente: DANE - Estadísticas Vitales, Subdirección de Salud Pública, Oficina de Epidemiología

No.	Causas	Casos	%	Tasa por cada 1,000 Nacidos vivos
	<b>52411 - Linares</b>	<b>3</b>	<b>100,0</b>	<b>39,5</b>
1	A020 - ENTERITIS DEBIDA A SALMONELLA	1	33,3	13,2
2	Q336 - HIPOPLASIA Y DISPLASIA PULMONAR	1	33,3	13,2
3	A090 - OTRAS GASTROENTERITIS Y COLITIS DE ORIGEN INFECCIOSO	1	33,3	13,2
	<b>52418 - Los Andes</b>	<b>1</b>	<b>100,0</b>	<b>9,7</b>
1	P942 - HIPOTONIA CONGENITA	1	100,0	9,7
	<b>52473 - Mosquera</b>	<b>1</b>	<b>100,0</b>	<b>9,9</b>
1	K566 - OTRAS OBSTRUCCIONES INTESTINALES Y LAS NO ESPECIFICADAS	1	100,0	9,9
	<b>52490 - Olaya Herrera</b>	<b>6</b>	<b>100,0</b>	<b>17,2</b>
1	Q250 - CONDUCTO ARTERIOSO PERMEABLE	1	16,7	2,9
2	R98X - MUERTE SIN ASISTENCIA	1	16,7	2,9
3	Q793 - GASTROSQUISIS	1	16,7	2,9
4	E46X - DESNUTRICION PROTEICOALORICA , NO ESPECIFICADA	1	16,7	2,9
5	E43X - DESNUTRICION PROTEICOALORICA SEVERA, NO ESPECIFICADA	1	16,7	2,9
6	Q210 - DEFECTO DEL TABIQUE VENTRICULAR	1	16,7	2,9
	<b>52506 - Ospina</b>	<b>2</b>	<b>100,0</b>	<b>28,6</b>
1	P249 - SINDROME DE ASPIRACION NEONATAL, SIN OTRA ESPECIFICACION	1	50,0	14,3
2	J189 - NEUMONIA, NO ESPECIFICADA	1	50,0	14,3
	<b>52520 - Francisco Pizarro</b>	<b>2</b>	<b>100,0</b>	<b>16,7</b>
1	X990 - AGRESION CON OBJETO CORTANTE: VIVIENDA	1	50,0	8,3
2	P293 - PERSISTENCIA DE LA CIRCULACION FETAL	1	50,0	8,3
	<b>52540 - Policarpa</b>	<b>4</b>	<b>100,0</b>	<b>25,2</b>
1	Y190 - ENVENENAMIENTO POR, Y EXPOSICION A OTROS PRODUCTOS QUIMICOS Y SUSTANCIAS NOCIVAS, Y LOS NO ESPECIFICADOS, DE INTENCION NO DETERMINADA: VIVIENDA	1	25,0	6,3
2	P220 - SINDROME DE DIFICULTAD RESPIRATORIA DEL RECIEN NACIDO	1	25,0	6,3
3	E43X - DESNUTRICION PROTEICOALORICA SEVERA, NO ESPECIFICADA	1	25,0	6,3
4	P072 - INMATURIDAD EXTREMA	1	25,0	6,3
	<b>52560 - Potosí</b>	<b>1</b>	<b>100,0</b>	<b>6,9</b>
1	Q929 - TRISOMIA Y TRISOMIA PARCIAL DE LOS AUTOSOMAS, SIN OTRA ESPECIFICACION	1	100,0	6,9
	<b>52573 - Puerres</b>	<b>2</b>	<b>100,0</b>	<b>22,5</b>
1	Q255 - ATRESIA DE LA ARTERIA PULMONAR	1	50,0	11,2
2	P000 - FETO Y RECIEN NACIDO AFECTADOS POR TRASTORNOS HIPERTENSIVOS DE LA MADRE	1	50,0	11,2
	<b>52612 - Ricaurte</b>	<b>2</b>	<b>100,0</b>	<b>6,8</b>
1	V878 - PERSONA LESIONADA EN OTROS ACCIDENTES ESPECIFICADOS DE TRANSPORTE DE VEHICULO DE MOTOR SIN COLISION (TRANSITO)	1	50,0	3,4
2	P038 - FETO Y RECIEN NACIDO AFECTADOS POR OTRAS COMPLICACIONES ESPECIFICADAS DEL TRABAJO DE PARTO Y DEL PARTO	1	50,0	3,4
	<b>52621 - Roberto Payán</b>	<b>4</b>	<b>100,0</b>	<b>30,5</b>
1	P220 - SINDROME DE DIFICULTAD RESPIRATORIA DEL RECIEN NACIDO	2	50,0	15,3
2	Q251 - COARTACION DE LA AORTA	1	25,0	7,6
3	E43X - DESNUTRICION PROTEICOALORICA SEVERA, NO ESPECIFICADA	1	25,0	7,6



**DIEZ PRIMERAS CAUSAS DE MORTALIDAD EN MENORES DE 5 AÑOS  
DEPARTAMENTO DE NARIÑO 2017 (Ultimo dato oficial)**

Fuente: DANE - Estadísticas Vitales, Subdirección de Salud Pública, Oficina de Epidemiología

No.	Causas	Casos	%	Tasa por cada 1,000 Nacidos vivos
	<b>52678 - Samaniego</b>	<b>3</b>	<b>100,0</b>	<b>8,4</b>
1	P240 - ASPIRACION NEONATAL DE MECONIO	1	33,3	2,8
2	P523 - HEMORRAGIA INTRAVENTRICULAR (NO TRAUMATICA) DEL FETO Y DEL RECIEN NACIDO, SIN OTRA ESPECIFICACION	1	33,3	2,8
3	P369 - SEPSIS BACTERIANA DEL RECIEN NACIDO, NO ESPECIFICADA	1	33,3	2,8
	<b>52687 - San Lorenzo</b>	<b>2</b>	<b>100,0</b>	<b>12,9</b>
1	Q250 - CONDUCTO ARTERIOSO PERMEABLE	1	50,0	6,5
2	P369 - SEPSIS BACTERIANA DEL RECIEN NACIDO, NO ESPECIFICADA	1	50,0	6,5
	<b>52693 - San Pablo</b>	<b>2</b>	<b>100,0</b>	<b>16,5</b>
1	P269 - HEMORRAGIA PULMONAR NO ESPECIFICADA, ORIGINADA EN EL PERIODO PERINATAL	1	50,0	8,3
2	P220 - SINDROME DE DIFICULTAD RESPIRATORIA DEL RECIEN NACIDO	1	50,0	8,3
	<b>52694 - San Pedro De Cartago</b>	<b>1</b>	<b>100,0</b>	<b>18,5</b>
1	J189 - NEUMONIA, NO ESPECIFICADA	1	100,0	18,5
	<b>52696 - Santa Bárbara</b>	<b>1</b>	<b>100,0</b>	<b>11,0</b>
1	P968 - OTRAS AFECCIONES ESPECIFICADAS ORIGINADAS EN EL PERIODO PERINATAL	1	100,0	11,0
	<b>52699 - Santacruz</b>	<b>1</b>	<b>100,0</b>	<b>11,9</b>
1	D819 - INMUNODEFICIENCIA COMBINADA, NO ESPECIFICADA	1	100,0	11,9
	<b>52786 - Taminango</b>	<b>2</b>	<b>100,0</b>	<b>14,9</b>
1	Q234 - SINDROME DE HIPOPLASIA DEL CORAZON IZQUIERDO	1	50,0	7,5
2	P220 - SINDROME DE DIFICULTAD RESPIRATORIA DEL RECIEN NACIDO	1	50,0	7,5
	<b>52788 - Tangua</b>	<b>4</b>	<b>100,0</b>	<b>37,4</b>
1	V892 - PERSONA LESIONADA EN ACCIDENTE DE TRANSITO, DE VEHICULO DE MOTOR NO ESPECIFICADO	1	25,0	9,3
2	Q019 - ENCEFALOCELE, NO ESPECIFICADO	1	25,0	9,3
3	P229 - DIFICULTAD RESPIRATORIA DEL RECIEN NACIDO, NO ESPECIFICADA	1	25,0	9,3
4	P249 - SINDROME DE ASPIRACION NEONATAL, SIN OTRA ESPECIFICACION	1	25,0	9,3
	<b>52835 - San Andres De Tumaco</b>	<b>60</b>	<b>100,0</b>	<b>17,3</b>
1	P220 - SINDROME DE DIFICULTAD RESPIRATORIA DEL RECIEN NACIDO	6	10,0	1,7
2	P369 - SEPSIS BACTERIANA DEL RECIEN NACIDO, NO ESPECIFICADA	4	6,7	1,2
3	J189 - NEUMONIA, NO ESPECIFICADA	4	6,7	1,2
4	W698 - AHOGAMIENTO Y SUMERSION MIENTRAS SE ESTA EN AGUAS NATURALES: OTRO LUGAR ESPECIFICADO	3	5,0	0,9
5	P031 - FETO Y RECIEN NACIDO AFECTADOS POR OTRA PRESENTACION ANOMALA, POSICION ANOMALA Y DESPROPORCION DURANTE EL TRABAJO DE PARTO Y EL PARTO	2	3,3	0,6
6	P969 - AFECCION NO ESPECIFICADA ORIGINADA EN EL PERIODO PERINATAL	2	3,3	0,6
7	J849 - ENFERMEDAD PULMONAR INTERSTICIAL, NO ESPECIFICADA	2	3,3	0,6
8	K566 - OTRAS OBSTRUCCIONES INTESTINALES Y LAS NO ESPECIFICADAS	2	3,3	0,6
9	P229 - DIFICULTAD RESPIRATORIA DEL RECIEN NACIDO, NO ESPECIFICADA	2	3,3	0,6
10	A099 - GASTROENTERITIS Y COLITIS DE ORIGEN NO ESPECIFICADO	1	1,7	0,3
	RESTO DE CAUSAS	32	53,3	9,2
	<b>52838 - Túquerres</b>	<b>3</b>	<b>100,0</b>	<b>7,1</b>
1	J189 - NEUMONIA, NO ESPECIFICADA	1	33,3	2,4
2	Q897 - MALFORMACIONES CONGENITAS MULTIPLES, NO CLASIFICADAS EN OTRA PARTE	1	33,3	2,4
3	P243 - ASPIRACION NEONATAL DE LECHE Y ALIMENTO REGURGITADO	1	33,3	2,4



**15 PRIMERAS CAUSAS DE MORTALIDAD POR GRUPO ETAREO  
DEPARTAMENTO DE NARIÑO 2017 (Último dato oficial)**

Fuente: DANE - Estadísticas Vitales, Subdirección de Salud Pública, Oficina de Epidemiología

No.	Causa basica	Menor de 1 año	De 1 a 4 años	5 - 14 años	15 - 44 años	45 - 59 años	60 y mas años	No reportado	Total	%	Tasa por cada 10.000 habitantes
1	I219 - INFARTO AGUDO DEL MIOCARDIO, SIN OTRA ESPECIFICACION	0	0	0	736	3351	30.686	1	<b>34.774</b>	<b>15,3</b>	<b>194,5</b>
2	J449 - ENFERMEDAD PULMONAR OBSTRUCTIVA CRONICA, NO ESPECIFICADA	0	0	0	17	191	6.136	0	<b>6.344</b>	<b>2,8</b>	<b>35,5</b>
3	J189 - NEUMONIA, NO ESPECIFICADA	200	89	37	338	458	4.896	0	<b>6.018</b>	<b>2,6</b>	<b>33,7</b>
4	J440 - ENFERMEDAD PULMONAR OBSTRUCTIVA CRONICA CON INFECCION AGUDA DE LAS VIAS RESPIRATORIAS INFERIORES	0	0	0	12	185	5.709	0	<b>5.906</b>	<b>2,6</b>	<b>33,0</b>
5	C169 - TUMOR MALIGNO DEL ESTOMAGO, PARTE NO ESPECIFICADA	0	0	3	403	1097	3.395	0	<b>4.898</b>	<b>2,2</b>	<b>27,4</b>
6	C349 - TUMOR MALIGNO DE LOS BRONQUIOS O DEL PULMON, PARTE NO ESPECIFICADA	0	0	3	99	662	3.942	0	<b>4.706</b>	<b>2,1</b>	<b>26,3</b>
7	X954 - AGRESION CON DISPARO DE OTRAS ARMAS DE FUEGO, Y LAS NO ESPECIFICADAS: CALLES Y CARRETERAS	0	1	27	3788	447	82	1	<b>4.346</b>	<b>1,9</b>	<b>24,3</b>
8	C509 - TUMOR MALIGNO DE LA MAMA, PARTE NO ESPECIFICADA	0	0	1	404	1114	1.795	0	<b>3.314</b>	<b>1,5</b>	<b>18,5</b>
9	C61X - TUMOR MALIGNO DE LA PROSTATA	0	0	0	7	130	2.928	0	<b>3.065</b>	<b>1,3</b>	<b>17,1</b>
10	I110 - ENFERMEDAD CARDIACA HIPERTENSIVA CON INSUFICIENCIA CARDIACA (CONGESTIVA)	0	0	0	22	123	2.853	0	<b>2.998</b>	<b>1,3</b>	<b>16,8</b>
11	I10X - HIPERTENSION ESENCIAL (PRIMARIA)	0	0	0	39	190	2.516	0	<b>2.745</b>	<b>1,2</b>	<b>15,4</b>
12	C189 - TUMOR MALIGNO DEL COLON, PARTE NO ESPECIFICADA	0	0	0	204	502	1.949	0	<b>2.655</b>	<b>1,2</b>	<b>14,9</b>
13	N189 - INSUFICIENCIA RENAL CRONICA, NO ESPECIFICADA	1	3	9	132	285	2.102	0	<b>2.532</b>	<b>1,1</b>	<b>14,2</b>
14	I619 - HEMORRAGIA INTRAENCEFALICA, NO ESPECIFICADA	7	7	4	135	372	1.949	0	<b>2.474</b>	<b>1,1</b>	<b>13,8</b>
15	I64X - ACCIDENTE VASCULAR ENCEFALICO AGUDO, NO ESPECIFICADO COMO HEMORRAGICO O ISQUEMICO	0	0	2	36	139	2.251	0	<b>2.428</b>	<b>1,1</b>	<b>13,6</b>
<b>Subtotal</b>		<b>208</b>	<b>100</b>	<b>86</b>	<b>6.372</b>	<b>9.246</b>	<b>73.189</b>	<b>2</b>	<b>89.203</b>	<b>39,2</b>	<b>499,0</b>
<b>Resto de causas</b>		<b>6.836</b>	<b>1.404</b>	<b>1.883</b>	<b>24.356</b>	<b>18.808</b>	<b>85.110</b>	<b>24</b>	<b>138.421</b>	<b>60,8</b>	<b>774,4</b>
<b>Total Departamento</b>		<b>7.044</b>	<b>1.504</b>	<b>1.969</b>	<b>30.728</b>	<b>28.054</b>	<b>158.299</b>	<b>26</b>	<b>227.624</b>	<b>100,0</b>	<b>1273,4</b>

**GRUPOS DE CAUSAS DE MORTALIDAD, SEGÚN LISTA DE CAUSAS 6/67 CIE-10 DE OPS POR MUNICIPIO  
DEPARTAMENTO DE NARIÑO - AÑO 2017 (Último dato oficial)**

Fuente: DANE - Estadísticas Vitales, Subdirección de Salud Pública, Oficina de Epidemiología

Causa basica	Menor de 1 año	De 1 a 4 años	5 - 14 años	15 - 44 años	45 - 59 años	60 y mas años	No reportado	Total	%	Tasa por cada 10.000 habitantes
100 - ENFERMEDADES TRANSMISIBLES	677	287	166	2.544	2.043	10.185	0	<b>15.902</b>	<b>7,0</b>	<b>89,0</b>
200 - NEOPLASIAS (TUMORES)	17	167	397	3.967	8.890	32.547	0	<b>45.985</b>	<b>20,2</b>	<b>257,3</b>
300 - ENFERMEDADES DEL SISTEMA CIRCULATORIO	67	63	84	2.159	6.962	63.138	1	<b>72.474</b>	<b>31,8</b>	<b>405,4</b>
400 - CIERTAS AFECCIONES ORIGINADA EN EL PERIODO PERINATAL*	3.694	25	20	25	5	0	0	<b>3.769</b>	<b>1,7</b>	<b>21,1</b>
500 - CAUSAS EXTERNAS	107	388	730	17.886	4.546	4.989	22	<b>28.668</b>	<b>12,6</b>	<b>160,4</b>
600 - TODAS LAS DEMAS CAUSAS	2.311	520	532	3.622	5.188	45.032	1	<b>57.206</b>	<b>25,1</b>	<b>320,0</b>
700 - SINTOMAS, SIGNOS Y AFECCIONES MAL DEFINIDAS	171	54	40	525	420	2.408	2	<b>3.620</b>	<b>1,6</b>	<b>20,3</b>
<b>TOTAL DEPARTAMENTO</b>	<b>7.044</b>	<b>1.504</b>	<b>1.969</b>	<b>30.728</b>	<b>28.054</b>	<b>158.299</b>	<b>26</b>	<b>227.624</b>	<b>100,0</b>	<b>1273,4</b>

\* Para la causa ciertas afecciones originadas en el periodo perinatal la tasa es por mil nacidos vivos.



**15 PRIMERAS CAUSAS DE MORTALIDAD EN MUJERES POR GRUPO ETAREO  
DEPARTAMENTO DE NARIÑO 2017 (Último dato oficial)**

Fuente: DANE - Estadísticas Vitales, Subdirección de Salud Pública, Oficina de Epidemiología

No.	Causa basica	Menor de 1 año	De 1 a 4 años	5 - 14 años	15 - 44 años	45 - 59 años	60 y mas años	No reportado	Total	%	Tasa por cada 10.000 mujeres
1	I219 - INFARTO AGUDO DEL MIOCARDIO, SIN OTRA ESPECIFICACION	0	0	0	214	1.104	14.660	0	15.978	15,6	179,5
2	C509 - TUMOR MALIGNO DE LA MAMA, PARTE NO ESPECIFICADA	0	0	1	402	1.113	1.773	0	3.289	3,2	36,9
3	J449 - ENFERMEDAD PULMONAR OBSTRUCTIVA CRONICA, NO ESPECIFICADA	0	0	0	5	77	3.092	0	3.174	3,1	35,6
4	J189 - NEUMONIA, NO ESPECIFICADA	96	46	19	128	206	2.575	0	3.070	3,0	34,5
5	J440 - ENFERMEDAD PULMONAR OBSTRUCTIVA CRONICA CON INFECCION AGUDA DE LAS VIAS RESPIRATORIAS INFERIORES	0	0	0	5	68	2.886	0	2.959	2,9	33,2
6	C349 - TUMOR MALIGNO DE LOS BRONQUIOS O DEL PULMON, PARTE NO ESPECIFICADA	0	0	2	48	325	1.601	0	1.976	1,9	22,2
7	C169 - TUMOR MALIGNO DEL ESTOMAGO, PARTE NO ESPECIFICADA	0	0	0	185	419	1.294	0	1.898	1,9	21,3
8	I110 - ENFERMEDAD CARDIACA HIPERTENSIVA CON INSUFICIENCIA CARDIACA (CONGESTIVA)	0	0	0	13	56	1.591	0	1.660	1,6	18,6
9	C539 - TUMOR MALIGNO DEL CUELLO DEL UTERO, SIN OTRA ESPECIFICACION	0	0	0	320	473	782	0	1.575	1,5	17,7
10	I10X - HIPERTENSION ESENCIAL (PRIMARIA)	0	0	0	14	85	1.383	0	1.482	1,5	16,6
11	C189 - TUMOR MALIGNO DEL COLON, PARTE NO ESPECIFICADA	0	0	0	107	280	1.074	0	1.461	1,4	16,4
12	I64X - ACCIDENTE VASCULAR ENCEFALICO AGUDO, NO ESPECIFICADO COMO HEMORRAGICO O ISQUEMICO	0	0	1	15	62	1.203	0	1.281	1,3	14,4
13	N390 - INFECCION DE VIAS URINARIAS, SITIO NO ESPECIFICADO	2	0	0	32	66	1.177	0	1.277	1,3	14,3
14	I619 - HEMORRAGIA INTRAENCEFALICA, NO ESPECIFICADA	5	4	1	49	163	1.055	0	1.277	1,3	14,3
15	E146 - DIABETES MELLITUS, NO ESPECIFICADA CON OTRAS COMPLICACIONES ESPECIFICADAS	0	0	0	17	106	1.143	0	1.266	1,2	14,2
<b>Subtotal</b>		<b>103</b>	<b>50</b>	<b>24</b>	<b>1.554</b>	<b>4.603</b>	<b>37.289</b>	<b>0</b>	<b>43.623</b>	<b>42,7</b>	<b>490,0</b>
<b>Resto de causas</b>		<b>2.947</b>	<b>583</b>	<b>800</b>	<b>6.580</b>	<b>6.996</b>	<b>40.585</b>	<b>5</b>	<b>58.496</b>	<b>57,3</b>	<b>657,0</b>
<b>Total Departamento</b>		<b>3.050</b>	<b>633</b>	<b>824</b>	<b>8.134</b>	<b>11.599</b>	<b>77.874</b>	<b>5</b>	<b>102.119</b>	<b>100,0</b>	<b>1147,0</b>

**GRUPOS DE CAUSAS DE MORTALIDAD EN MUJERES, SEGÚN LISTA DE CAUSAS 6/67 CIE-10 DE OPS POR MUNICIPIO  
DEPARTAMENTO DE NARIÑO - AÑO 2017 (Último dato oficial)**

Fuente: DANE - Estadísticas Vitales, Subdirección de Salud Pública, Oficina de Epidemiología

Causa basica	Menor de 1 año	De 1 a 4 años	5 - 14 años	15 - 44 años	45 - 59 años	60 y mas años	No reportado	Total	%	Tasa por cada 10.000 mujeres
100 - ENFERMEDADES TRANSMISIBLES	319	128	68	713	650	5.046	0	6.924	6,8	77,8
200 - NEOPLASIAS (TUMORES)	10	62	158	2.236	5.228	15.698	0	23.392	22,9	262,7
300 - ENFERMEDADES DEL SISTEMA CIRCULATORIO	41	30	42	833	2.687	31.407	0	35.040	34,3	393,6
400 - CIERTAS AFECCIONES ORIGINADA EN EL PERIODO PERINATAL*	1.575	9	8	9	2	0	0	1.603	1,6	18,0
500 - CAUSAS EXTERNAS	35	146	269	2.181	598	1.318	4	4.551	4,5	51,1
600 - TODAS LAS DEMAS CAUSAS	1.015	232	263	1.977	2.298	23.249	1	29.035	28,4	326,1
700 - SINTOMAS, SIGNOS Y AFECCIONES MAL DEFINIDAS	55	26	16	185	136	1.156	0	1.574	1,5	17,7
<b>TOTAL DEPARTAMENTO</b>	<b>3.050</b>	<b>633</b>	<b>824</b>	<b>8.134</b>	<b>11.599</b>	<b>77.874</b>	<b>5</b>	<b>102.119</b>	<b>100,0</b>	<b>1147,0</b>

\* Para la causa ciertas afecciones originadas en el periodo perinatal la tasa es por mil nacidos vivos.



**15 PRIMERAS CAUSAS DE MORTALIDAD EN HOMBRES POR GRUPO ETAREO  
DEPARTAMENTO DE NARIÑO 2017 (Último dato oficial)**

Fuente: DANE - Estadísticas Vitales, Subdirección de Salud Pública, Oficina de Epidemiología

No.	Causa basica	Menor de 1 año	De 1 a 4 años	5 - 14 años	15 - 44 años	45 - 59 años	60 y mas años	No reportado	Total	%	Tasa por cada 10.000 hombres
1	I219 - INFARTO AGUDO DEL MIOCARDIO, SIN OTRA ESPECIFICACION	0	0	0	522	2247	16026	1	18.796	15,0	209,5
2	X954 - AGRESION CON DISPARO DE OTRAS ARMAS DE FUEGO, Y LAS NO ESPECIFICADAS: CALLES Y CARRETERAS	0	1	20	3601	419	75	1	4.117	3,3	45,9
3	J449 - ENFERMEDAD PULMONAR OBSTRUCTIVA CRONICA, NO ESPECIFICADA	0	0	0	12	114	3044	0	3.170	2,5	35,3
4	C61X - TUMOR MALIGNO DE LA PROSTATA	0	0	0	7	130	2928	0	3.065	2,4	34,2
5	C169 - TUMOR MALIGNO DEL ESTOMAGO, PARTE NO ESPECIFICADA	0	0	3	218	678	2101	0	3.000	2,4	33,4
6	J189 - NEUMONIA, NO ESPECIFICADA	104	43	18	210	252	2321	0	2.948	2,3	32,9
7	J440 - ENFERMEDAD PULMONAR OBSTRUCTIVA CRONICA CON INFECCION AGUDA DE LAS VIAS RESPIRATORIAS INFERIORES	0	0	0	7	117	2823	0	2.947	2,3	32,8
8	C349 - TUMOR MALIGNO DE LOS BRONQUIOS O DEL PULMON, PARTE NO ESPECIFICADA	0	0	1	51	337	2341	0	2.730	2,2	30,4
9	V892 - PERSONA LESIONADA EN ACCIDENTE DE TRANSITO, DE VEHICULO DE MOTOR NO ESPECIFICADO	1	18	35	1149	368	397	0	1.968	1,6	21,9
10	X959 - AGRESION CON DISPARO DE OTRAS ARMAS DE FUEGO, Y LAS NO ESPECIFICADAS: LUGAR NO ESPECIFICADO	1	0	12	1479	207	46	1	1.746	1,4	19,5
11	N189 - INSUFICIENCIA RENAL CRONICA, NO ESPECIFICADA	0	2	4	66	167	1237	0	1.476	1,2	16,5
12	I110 - ENFERMEDAD CARDIACA HIPERTENSIVA CON INSUFICIENCIA CARDIACA (CONGESTIVA)	0	0	0	9	67	1262	0	1.338	1,1	14,9
13	I10X - HIPERTENSION ESENCIAL (PRIMARIA)	0	0	0	25	105	1133	0	1.263	1,0	14,1
14	I619 - HEMORRAGIA INTRAENCEFALICA, NO ESPECIFICADA	2	3	3	86	209	894	0	1.197	1,0	13,3
15	C189 - TUMOR MALIGNO DEL COLON, PARTE NO ESPECIFICADA	0	0	0	97	222	875	0	1.194	1,0	13,3
<b>Subtotal</b>		<b>108</b>	<b>67</b>	<b>96</b>	<b>7.539</b>	<b>5.639</b>	<b>37.503</b>	<b>3</b>	<b>50.955</b>	<b>40,6</b>	<b>567,9</b>
<b>Resto de causas</b>		<b>3.878</b>	<b>804</b>	<b>1.048</b>	<b>15.042</b>	<b>10.808</b>	<b>42.903</b>	<b>12</b>	<b>74.495</b>	<b>59,4</b>	<b>830,3</b>
<b>Total Departamento</b>		<b>3.986</b>	<b>871</b>	<b>1.144</b>	<b>22.581</b>	<b>16.447</b>	<b>80.406</b>	<b>15</b>	<b>125.450</b>	<b>100,0</b>	<b>1398,2</b>

**GRUPOS DE CAUSAS DE MORTALIDAD EN HOMBRES, SEGÚN LISTA DE CAUSAS 6/67 CIE-10 DE OPS POR MUNICIPIO  
DEPARTAMENTO DE NARIÑO - AÑO 2017 (Último dato oficial)**

Fuente: DANE - Estadísticas Vitales, Subdirección de Salud Pública, Oficina de Epidemiología

Causa basica	Menor de 1 año	De 1 a 4 años	5 - 14 años	15 - 44 años	45 - 59 años	60 y mas años	No reportado	Total	%	Tasa por cada 10.000 habitantes
100 - ENFERMEDADES TRANSMISIBLES	358	159	98	1.831	1.393	5.139	0	8.978	7,2	100,1
200 - NEOPLASIAS (TUMORES)	7	105	239	1.731	3.662	16.849	0	22.593	18,0	251,8
300 - ENFERMEDADES DEL SISTEMA CIRCULATORIO	26	33	42	1.326	4.275	31.731	1	37.434	29,8	417,2
400 - CIERTAS AFECCIONES ORIGINADA EN EL PERIODO PERINATAL*	2.114	16	12	16	3	0	0	2.161	1,7	24,1
500 - CAUSAS EXTERNAS	70	242	460	15.697	3.944	3.663	14	24.090	19,2	268,5
600 - TODAS LAS DEMAS CAUSAS	1.295	288	269	1.645	2.890	21.783	0	28.170	22,5	314,0
700 - SINTOMAS, SIGNOS Y AFECCIONES MAL DEFINIDAS	116	28	24	335	280	1.241	0	2.024	1,6	22,6
<b>TOTAL DEPARTAMENTO</b>	<b>3.986</b>	<b>871</b>	<b>1.144</b>	<b>22.581</b>	<b>16.447</b>	<b>80.406</b>	<b>15</b>	<b>125.450</b>	<b>100,0</b>	<b>1398,2</b>

\* Para la causa ciertas afecciones originadas en el periodo perinatal la tasa es por mil nacidos vivos.



IBS  
2018IBS  
2018IBS  
2018IBS  
2018IBS  
2018IBS  
2018

**COMPARATIVO CASOS Y TASA DE MUERTES POR ENFERMEDADES CARDIOVASCULARES  
AÑO 2007 A 2017 (Último dato oficial)**

Fuente: DANE - Estadísticas Vitales, Subdirección de Salud Pública, Oficina de Epidemiología, IDSN

Código	#	Región	Municipios	TOTAL DEFUNCIONES POR ENFERMEDADES CARDIOVASCULARES										TASA MORTALIDAD POR ENFERMEDADES CARDIOVASCULARES POR CADA 100.000 Hbs											
				2007	2008	2009	2010	2011	2012	2013	2014	2015	2016	2017	2007	2008	2009	2010	2011	2012	2013	2014	2015	2016	2017
52001	1	CEN	Pasto	477	491	460	487	547	536	471	539	554	596	603	121,0	122,7	113,3	118,3	131,0	126,6	109,8	124,1	125,9	133,8	133,8
52019	2	RIO	Albán	14	25	12	11	15	9	19	27	6	18	19	70,6	124,2	58,8	53,2	71,5	42,3	88,1	123,6	27,1	80,3	83,7
52022	3	EXP	Aldana	6	14	15	13	14	18	9	13	13	11	12	89,6	211,4	229,1	201,0	218,9	284,8	144,3	210,9	213,6	183,2	202,4
52036	4	OCC	Ancuyá	11	15	24	19	12	26	12	22	22	18	20	129,0	180,3	294,9	238,6	154,3	341,8	161,6	303,5	310,6	260,7	296,5
52051	5	JUA	Arboleda	12	15	23	18	15	21	19	12	16	22	15	160,7	200,5	307,0	239,9	199,7	279,1	252,2	159,1	211,9	291,1	198,3
52079	6	TEL	Barbacoas	16	15	22	16	19	18	15	13	11	24	14	50,5	46,3	66,4	47,2	54,9	50,8	41,4	35,1	29,1	62,0	35,4
52083	7	RIO	Belén	6	9	9	8	8	6	11	12	12	11	9	88,8	131,4	129,6	113,5	112,2	83,0	150,2	161,7	159,6	144,5	116,7
52110	8	JUA	Buesaco	33	2	6	17	23	23	38	33	37	49	53	145,0	8,7	25,7	72,0	96,3	95,1	155,3	133,2	147,6	193,2	206,6
52694	9	JUA	Cartago	10	15	14	9	12	8	15	12	14	8	16	139,9	208,3	192,9	123,2	163,3	108,2	201,4	160,2	185,7	105,4	210,2
52240	10	CEN	Chachagüí	19	19	16	17	12	14	18	15	15	23	18	146,0	144,9	121,1	127,7	89,5	103,7	132,3	109,6	108,8	165,8	128,9
52203	11	RIO	Colón Genova	12	6	11	16	17	13	17	14	31	19	23	122,8	61,1	111,5	161,4	170,7	129,9	169,1	138,8	306,1	186,9	225,4
52207	12	OCC	Cansaca	19	37	24	28	28	16	28	13	12	21	28	187,7	368,8	241,4	284,2	286,9	165,4	292,2	137,1	127,8	225,9	304,3
52210	13	EXP	Contadero	10	8	8	6	13	7	14	7	5	11	16	148,7	118,6	117,9	88,1	190,1	101,8	203,0	101,1	71,9	157,8	228,5
52215	14	EXP	Córdoba	17	15	25	4	3	29	21	20	43	19	30	124,7	109,6	181,9	29,0	21,7	208,8	150,7	143,2	307,0	135,4	213,3
52224	15	EXP	Cuaspuñ	13	12	22	19	12	7	16	22	13	11	18	158,8	145,5	264,8	227,6	142,9	82,9	188,3	257,4	151,3	127,2	207,2
52227	16	EXP	Cumbal	15	28	28	25	19	26	24	33	28	23	37	46,6	85,2	83,5	73,1	54,5	73,2	66,3	89,4	74,4	60,1	94,7
52233	17	COR	Cumbitara	5	9	1	5	8	2	4	7	2	11	10	41,3	72,3	7,8	37,9	58,9	14,3	27,8	47,3	13,1	70,0	62,0
52250	18	SAN	El Charco	13	4	7	6	3	4	10	8	9	6	10	47,0	14,0	23,6	19,5	9,4	12,1	29,2	22,5	24,4	15,7	25,3
52254	19	GUA	El Peñol	13	13	13	15	4	12	16	14	10	7	16	192,0	192,9	193,9	224,5	60,2	181,4	243,1	214,1	153,8	108,2	248,8
52256	20	COR	El Rosario	7	0	3	3	7	4	3	7	2	8	3	62,7	0,0	27,4	27,7	65,4	37,8	28,7	67,8	19,6	79,5	30,2
52258	21	RIO	El Tablón de Gómez	7	5	7	9	5	7	4	6	6	13	16	51,0	36,7	51,9	67,3	37,7	53,3	30,8	46,6	47,0	102,9	127,8
52260	22	GUA	El Tambo	19	27	33	28	36	29	28	35	44	37	34	138,1	199,1	246,8	212,3	276,8	226,3	221,6	281,2	358,6	306,1	285,7
52520	23	PAS	Francisco Pizarro	2	3	10	4	3	3	8	5	7	3	6	17,0	24,7	79,9	31,0	22,5	21,9	56,6	34,3	46,5	19,4	37,6
52287	24	EXP	Funes	22	10	17	10	20	21	6	9	12	21	15	319,6	146,2	250,4	148,5	299,2	316,0	91,0	137,5	184,7	325,5	234,3
52317	25	EXP	Guachucal	23	26	19	23	23	23	23	35	30	47	50	138,6	157,8	116,0	141,5	142,4	143,5	144,5	221,8	191,7	302,4	324,5
52320	26	SAB	Guaitarilla	32	13	31	25	30	32	42	32	24	40	24	240,3	98,8	238,6	195,0	236,9	256,0	340,5	263,0	199,8	337,7	205,5
52323	27	EXP	Gualmatán	10	17	9	11	14	14	15	10	7	5	15	175,5	297,8	157,4	192,0	244,0	243,6	260,7	173,6	121,4	86,6	259,6
52352	28	EXP	Iles	9	2	9	15	8	11	11	15	10	10	16	112,8	24,8	110,2	181,9	95,9	130,4	129,1	174,2	114,9	113,8	180,4
52354	29	SAB	Imués	15	15	7	17	15	17	14	9	16	14	15	207,9	211,4	100,4	248,2	223,2	257,7	215,9	141,6	256,6	228,3	249,8
52356	30	EXP	Ipiales	123	145	137	104	131	173	158	147	162	186	173	107,3	123,4	113,8	84,3	103,7	133,7	119,3	108,5	116,8	131,1	119,3
52378	31	RIO	La Cruz	40	39	41	39	27	44	30	33	42	42	41	224,8	218,3	228,7	216,8	149,6	243,1	165,3	181,5	230,5	230,1	224,4
52381	32	CEN	La Florida	14	2	5	8	20	17	15	13	28	14	21	128,1	18,7	47,7	77,7	197,7	170,8	153,0	134,4	293,0	148,1	224,2
52385	33	GUA	La Llanada	2	2	2	5	4	3	8	1	8	6	9	31,1	31,5	31,9	80,7	65,3	49,6	134,0	17,0	137,6	104,8	159,3
52390	34	SAN	La Tola	2	3	2	0	2	2	2	1	4	3	1	22,0	31,7	20,3	0,0	18,7	18,0	17,3	8,3	31,8	22,9	7,3
52399	35	JUA	La Unión	37	43	41	41	36	33	46	37	49	64	57	134,4	157,2	150,9	151,8	134,2	123,9	173,9	140,9	187,9	247,2	221,9
52405	36	COR	Leiva	5	6	7	6	7	3	3	7	6	6	5	40,9	48,3	55,4	46,7	53,7	22,6	22,3	51,2	43,3	42,7	35,0
52411	37	OCC	Linares	11	17	20	23	19	18	28	28	25	20	23	96,0	150,6	180,1	210,4	176,7	179,7	269,4	273,8	249,0	202,4	237,1
52418	38	GUA	Los Andes	15	12	14	17	12	11	10	9	17	25	14	89,1	70,0	80,3	95,7	66,4	59,8	53,4	47,2	87,6	126,4	69,6
52427	39	TEL	Magüi Payán	2	0	1	2	0	3	2	1	1	2	2	11,4	0,0	5,4	10,4	0,0	14,7	9,5	4,6	4,5	8,6	8,4
52435	40	PIE	Mallama	5	11	14	22	11	17	10	9	16	21	22	55,9	125,1	162,1	259,0	131,9	207,6	124,3	114,0	206,3	276,0	294,5
52473	41	SAN	Mosquera	2	10	1	2	7	5	4	6	6	7	5	15,7	76,0	7,4	14,3	48,5	33,6	26,1	38,0	36,9	41,7	28,9
52480	42	CEN	Nariño	5	8	8	3	2	9	7	7	7	7	23	116,2	182,8	180,0	66,4	43,6	193,3	148,1	146,0	143,7	141,9	459,8
52490	43	SAN	Olaya Herrera	4	7	6	2	5	6	4	5	2	8	6	14,2	24,5	20,7	6,8	16,8	19,9	13,1	16,2	6,4	25,3	18,8
52506	44	SAB	Ospina	9	6	4	16	9	12	23	7	9	20	9	107,8	71,4	47,3	188,2	105,3	139,7	266,2	80,7	103,3	228,4	102,3
52540	45	COR	Policarpa	6	9	4	6	3	11	4	7	8	8	7	41,7	61,4	26,7	39,3	19,3	69,2	24,7	42,4	47,5	46,6	40,1
52560	46	EXP	Potosí	23	22	20	14	22	23	16	21	16	26	27	177,6	171,3	157,1	111,0	175,6	185,1	129,7	171,6	131,8	216,1	226,3
52565	47	ABA	Providencia	3	1	3	6	3	8	5	8	4	5	8	25,0	8,2	24,3	48,0	23,7	62,5	38,6	61,0	30,2	37,3	59,0
52573	48	EXP	Puerres	18	23	23	10	17	15	23	20	21	24	21	202,9	261,0	262,6	115,0	196,9	175,0	270,0	236,7	250,5	288,5	254,3
52585	49	EXP	Pupiales	33	24	34	50	45	38	42	34	34	42	35	177,2	128,1	180,6	264,0	236,5	198,7	218,5	176,1	175,4	215,6	179,0
52612	50	PIE	Ricaurte	5	4	6	9	18	13	16	10	11	13	10	32,0	25,0	36,7	53,9	105,3	74,4	89,6	54,8	58,9	68,1	51,3
52621	51	TEL	Roberto Payán	1	1	4	4	4	4	0	4	4	4	5	5,6	5,4	21,0	20,9	19,9	19,3	0,0	18,2	17,7	17,2	20,8
52678	52	ABA	Samaniego	34	35	28	19	40	30	25	31	39	31	36	67,6	69,8	55,9	38,0	80,2	60,2	50,3	62,5	78,7	62,7	72,9
52685	53	RIO	San Bernardo	11	2	7	9	8	4	11	11	10	8	17	72,4	12,8	43,4	54,2	46,7	22,7	60,6	58,9	52,1	40,5	83,6

IBS  
2018IBS  
2018IBS  
2018IBS  
2018IBS  
2018IBS  
2018

**COMPARATIVO CASOS Y TASA DE MUERTES POR ENFERMEDAD ISQUÉMICA DEL CORAZÓN EN PERSONAS DE 45 Y MÁS AÑOS DE EDAD  
AÑO 2007 A 2017 (Último dato oficial)**

Fuente: DANE - Estadísticas Vitales, Subdirección de Salud Pública, Oficina de Epidemiología, IDSN

Codigo	#	Región	Municipios	TOTAL DEFUNCIONES POR ENFERMEDADES ISQUÉMICA DEL CORAZÓN EN PERSONAS DE 45 Y MÁS AÑOS DE EDAD													TASA MORTALIDAD POR ENFERMEDAD ISQUEMICA DEL CORAZON EN PERSONAS DE 45 Y MÁS AÑOS DE EDAD POR CADA 100.000 HBS DE 45 Y MÁS AÑOS DE EDAD												
				2007	2008	2009	2010	2011	2012	2013	2014	2015	2016	2017	2007	2008	2009	2010	2011	2012	2013	2014	2015	2016	2017				
52001	1	CEN	Pasto	163	198	184	217	216	238	190	211	230	271	271	177,6	207,6	185,5	210,4	201,3	213,4	164,0	175,7	185,2	211,5	205,4				
52019	2	RIO	Albán	1	4	5	4	3	1	2	5	3	9	8	20,2	77,5	93,1	71,6	51,7	16,6	32,1	77,6	45,2	131,6	113,9				
52022	3	EXP	Aldana	3	1	9	6	5	12	4	6	3	2	6	171,6	56,6	502,2	329,7	269,4	635,9	208,7	308,2	152,1	100,6	299,4				
52036	4	OCC	Ancuyá	5	0	8	6	4	3	6	13	13	11	4	226,1	0,0	366,6	275,5	184,2	138,3	277,1	602,7	605,5	515,7	189,3				
52051	5	JUA	Arboleda	1	9	16	12	10	12	9	9	10	11	7	51,6	454,3	787,0	574,7	466,2	544,5	398,8	388,6	422,5	455,1	283,7				
52079	6	TEL	Barbacoas	6	1	6	7	6	6	3	4	0	6	4	137,2	22,3	130,0	147,3	122,7	119,0	57,7	74,7	0,0	106,6	69,4				
52083	7	RIO	Belén	1	4	3	2	3	4	4	9	8	3	6	55,0	211,4	151,5	96,7	139,3	178,0	170,9	368,1	314,1	113,2	217,1				
52110	8	JUA	Buesaco	12	0	1	5	6	10	7	13	19	25	12	203,0	0,0	16,2	78,9	92,4	150,0	102,3	185,0	263,8	339,0	159,3				
52694	9	JUA	Cartago	7	6	6	3	1	2	5	3	3	1	4	431,6	365,6	358,6	177,1	58,2	114,5	280,1	165,5	162,8	53,3	211,8				
52240	10	CEN	Chachagüí	7	6	5	4	4	4	11	6	13	12	3	237,6	199,1	162,5	127,0	124,1	121,1	325,8	173,8	368,1	333,0	81,6				
52203	11	RIO	Colón Genova	5	1	3	1	5	5	7	7	18	8	6	202,3	40,0	118,9	39,0	192,7	189,8	261,8	258,8	658,4	290,1	216,3				
52207	12	OCC	Consaca	7	10	10	16	15	8	9	3	6	13	17	260,9	369,7	367,0	581,4	540,9	285,0	317,2	104,6	207,5	445,4	577,8				
52210	13	EXP	Contadero	0	3	2	1	2	0	3	0	0	4	5	0,0	182,1	120,3	59,8	119,0	0,0	175,0	0,0	0,0	227,3	280,9				
52215	14	EXP	Córdoba	4	10	10	0	0	10	8	8	22	2	19	124,8	306,3	300,6	0,0	0,0	281,7	220,3	215,2	579,7	51,7	481,5				
52224	15	EXP	Cuaspuñ	1	3	11	4	1	2	5	12	8	6	6	49,4	145,1	522,8	186,9	45,9	89,9	220,7	518,6	339,0	249,0	244,4				
52227	16	EXP	Cumbal	3	6	6	7	4	7	8	14	8	6	14	43,7	84,7	81,6	91,8	50,4	84,8	92,9	155,9	85,5	61,6	138,4				
52233	17	COR	Cumbitara	1	1	0	1	1	0	2	0	1	8	6	33,8	32,9	0,0	30,9	29,9	0,0	56,0	0,0	26,1	202,1	146,9				
52250	18	SAN	El Charco	4	0	1	2	1	2	0	3	6	0	3	109,2	0,0	25,7	49,8	24,1	46,6	0,0	65,1	125,7	0,0	58,2				
52254	19	GUA	El Peñal	5	7	5	13	1	9	12	8	6	6	4	303,2	418,9	295,3	754,9	57,4	509,0	669,3	441,3	327,3	323,6	214,1				
52256	20	COR	El Rosario	1	0	0	2	3	3	1	5	1	3	1	51,5	0,0	0,0	100,4	148,6	48,2	237,9	47,1	140,2	46,4					
52258	21	RIO	El Tablón de Gómez	1	1	1	2	3	1	1	4	2	3	0	34,9	34,4	34,1	67,3	99,5	32,6	32,1	126,6	62,6	93,0	0,0				
52260	22	GUA	El Tambo	5	11	11	12	16	14	22	23	28	15	12	154,1	337,3	335,5	363,3	480,9	418,3	652,2	680,1	823,3	440,5	352,3				
52520	23	PAS	Francisco Pizarro	0	1	3	2	1	0	5	4	2	1	1	0,0	50,1	143,1	90,7	43,3	0,0	197,6	151,6	72,6	35,1	33,8				
52287	24	EXP	Funes	15	4	8	4	14	11	1	2	3	4	3	797,4	211,4	421,3	209,9	731,8	573,2	52,0	103,7	155,6	207,1	155,1				
52317	25	EXP	Guachucal	6	5	4	9	4	8	9	23	19	15	19	148,7	122,0	95,9	211,4	92,0	179,9	197,6	494,2	400,3	309,6	386,1				
52320	26	SAB	Guaitarilla	8	5	11	15	11	17	32	17	11	32	3	226,4	139,6	304,0	409,8	297,5	456,0	851,3	450,0	289,3	839,5	78,6				
52323	27	EXP	Gualmatán	1	7	3	5	6	5	10	6	4	1	11	62,1	428,7	180,7	295,5	350,1	286,4	563,1	331,7	218,2	53,6	580,5				
52352	28	EXP	Iles	0	1	4	5	3	1	3	8	2	1	6	0,0	50,8	196,5	238,3	138,6	44,9	130,9	339,0	82,4	40,0	234,0				
52354	29	SAB	Imués	6	7	2	3	3	7	5	0	5	2	1	303,6	353,0	99,9	149,3	149,0	347,7	247,4	0,0	249,4	99,9	50,5				
52356	30	EXP	Ipiales	46	54	66	46	66	77	79	73	89	91	60	183,2	205,1	238,9	158,5	216,6	240,5	234,9	207,0	241,4	236,6	150,0				
52378	31	RIO	La Cruz	16	24	19	26	18	38	18	19	17	27	25	351,0	518,6	404,3	543,5	369,3	765,2	355,3	368,1	324,4	507,7	465,1				
52381	32	CEN	La Florida	3	0	3	1	4	6	6	0	8	6	11	104,0	0,0	104,5	34,8	139,1	208,0	207,8	0,0	275,7	206,0	376,3				
52385	33	GUA	La Llanada	1	0	0	1	1	2	7	0	3	2	3	70,1	0,0	0,0	68,3	67,7	134,6	468,2	0,0	198,0	131,5	195,6				
52390	34	SAN	La Tola	0	0	0	0	0	1	0	0	0	1	0	0,0	0,0	0,0	0,0	0,0	65,0	0,0	0,0	0,0	56,5	0,0				
52399	35	JUA	La Unión	15	16	11	14	15	12	14	15	26	41	32	217,0	228,1	154,5	193,7	204,7	161,6	186,1	197,2	338,3	528,6	409,7				
52405	36	COR	Leiva	2	2	1	3	3	0	2	1	1	0	1	87,1	85,0	41,4	120,7	117,4	0,0	73,6	35,7	34,9	0,0	33,2				
52411	37	OCC	Linares	3	1	10	6	6	11	17	13	17	14	9	98,4	32,7	326,9	196,0	196,6	361,7	561,2	430,3	564,6	466,0	300,5				
52418	38	GUA	Los Andes	4	0	4	3	1	5	5	4	7	7	9	129,7	0,0	124,5	91,2	29,8	146,3	143,8	113,1	195,2	192,4	244,4				
52427	39	TEL	Magüi Payán	0	0	0	0	0	0	0	0	0	0	1	0,0	0,0	0,0	0,0	0,0	0,0	0,0	0,0	0,0	0,0	22,8				
52435	40	PIE	Mallama	2	4	6	13	5	7	3	5	7	12	5	104,4	210,5	319,1	697,4	271,6	385,3	167,0	282,2	399,5	692,0	290,9				
52473	41	SAN	Mosquera	0	2	1	0	1	1	2	3	2	2	3	0,0	116,5	57,1	0,0	54,5	52,9	102,9	149,9	96,9	93,7	136,4				
52480	42	CEN	Nariño	3	5	5	1	1	3	2	2	2	4	13	296,4	474,8	457,5	87,9	84,7	244,9	157,2	151,7	146,7	285,7	899,7				
52490	43	SAN	Olaya Herrera	2	3	1	1	0	1	0	1	0	2	3	55,7	82,5	27,1	26,6	0,0	25,4	0,0	24,3	0,0	47,0	69,4				
52506	44	SAB	Ospina	4	1	0	6	4	5	3	0	4	3	2	185,0	44,8	0,0	253,3	163,8	199,0	115,8	0,0	146,4	107,0	69,7				
52540	45	COR	Policarpa	1	3	1	1	0	4	2	4	3	3	2	40,0	116,1	37,1	35,6	0,0	130,3	62,2	119,0	85,6	82,2	52,8				
52560	46	EXP	Potosí	10	5	4	7	4	5	4	14	13	13	15	326,6	160,8	126,7	217,5	122,0	149,2	116,9	401,1	365,4	359,3	408,4				
52565	47	ABA	Providencia	2	1	1	1	0	2	2	1	0	0	3	65,3	31,5	30,3	29,1	0,0	54,2	52,2	25,2	0,0	0,0	68,4				
52573	48	EXP	Puerres	13	13	10	1	5	2	6	13	11	19	12	508,2	505,2	384,9	38,2	189,6	75,0	222,6	478,5	402,3	689,9	434,0				
52585	49	EXP	Pupiales	13	9	20	34	29	13	20	11	15	16	16	268,8	181,3	391,9	645,8	534,5	231,8	345,0	184,0	244,1	253,5	248,1				
52612	50	PIE	Ricaurte	2	2	2	1	4	10	2	2	7	4	7	78,2	76,1	74,0	35,8	138,7	334,6	64,7	62,7	212,8	118,3	202,1				
52621	51	TEL	Roberto Payán	1	1	2	1	0	0	0	0	0	1	0	37,7	36,1	69,1	33,2	0,0	0,0	0,0	0,0	0,0	25,7	0,0				
52678	52	ABA	Samaniego	21	16	13	6	13	13	10	10	13	13	15	190,3	142,6	113,6	51,3	108,4	105,4	78,8	76,9	97,9	96,3	109,7				
52685	53	RIO	San Bernardo	2	1	3	0	2	1	3	4	3	4	1	50,8	24,1	68,5	0,0	41,0	19,4	55,1	69,7	49,8	63,2	15,1				
52687	54	JUA	San Lorenzo	5	4	2	6	11	13	12	4	5	24	26	112,1	88,2	43,3	127,5	229,1	265,1	239,6	78							



**COMPARATIVO CASOS Y TASA DE MUERTES POR ENFERMEDADES CEREBROVASCULARES EN PERSONAS DE 45 Y MÁS AÑOS DE EDAD  
AÑO 2007 A 2017 (Último dato oficial)**

Fuente: DANE - Estadísticas Vitales, Subdirección de Salud Pública, Oficina de Epidemiología, IDSN

Codigo	#	Región	Municipios	TOTAL DEFUNCIONES POR ENFERMEDADES CEREBROVASCULARES EN PERSONAS DE 45 Y MÁS AÑOS DE EDAD										TASA MORTALIDAD POR ENFERMEDADES CEREBROVASCULARES EN PERSONAS DE 45 Y MÁS AÑOS DE EDAD POR CADA 100.000 HB DE 45 Y MÁS AÑOS DE EDAD											
				2007	2008	2009	2010	2011	2012	2013	2014	2015	2016	2017	2007	2008	2009	2010	2011	2012	2013	2014	2015	2016	2017
52001	1	CEN	Pasto	114	116	111	120	149	144	105	140	146	136	122	124,2	121,6	111,9	116,3	138,9	129,1	90,7	116,6	117,6	106,1	92,5
52019	2	RIO	Albán	2	4	3	0	2	1	5	7	1	3	4	40,4	77,5	55,8	0,0	34,4	16,6	80,2	108,6	15,1	43,9	56,9
52022	3	EXP	Aldana	1	0	4	5	3	2	3	4	4	3	1	57,2	0,0	223,2	274,7	161,6	106,0	156,5	205,4	202,8	150,8	49,9
52036	4	OCC	Ancuyá	2	9	8	8	3	5	4	6	1	4	4	90,5	411,0	366,6	367,3	138,1	230,5	184,8	278,2	46,6	187,5	189,3
52051	5	JUA	Arboleda	6	1	4	2	1	3	1	1	1	2	2	309,4	50,5	196,8	95,8	46,6	136,1	44,3	43,2	42,2	82,7	81,1
52079	6	TEL	Barbacoas	4	8	7	5	6	6	8	5	4	13	3	91,4	178,0	151,7	105,2	122,7	119,0	154,0	93,4	72,9	230,9	52,0
52083	7	RIO	Belén	1	0	3	1	1	1	5	1	1	2	1	55,0	0,0	151,5	48,4	46,4	44,5	213,6	40,9	39,3	75,5	36,2
52110	8	JUA	Buesaco	4	1	2	5	7	4	8	3	6	11	13	67,7	16,6	32,4	78,9	107,8	60,0	116,9	42,7	83,3	149,2	172,5
52694	9	JUA	Cartago	1	4	2	3	7	0	7	5	8	3	3	61,7	243,8	119,5	177,1	407,7	0,0	392,2	275,8	434,1	160,0	158,8
52240	10	CEN	Chachagüí	5	7	4	5	5	4	4	2	0	4	2	169,7	232,3	130,0	158,8	155,1	121,1	118,5	57,9	0,0	111,0	54,4
52203	11	RIO	Colón Genova	1	3	2	8	3	4	5	3	7	5	6	40,5	119,9	79,2	312,1	115,6	151,9	187,0	110,9	256,0	181,3	216,3
52207	12	OCC	Consaca	5	16	8	7	4	1	9	2	2	1	1	186,4	591,5	293,6	254,4	144,2	35,6	317,2	69,8	69,2	34,3	34,0
52210	13	EXP	Contadero	4	2	3	2	3	2	3	1	1	3	3	243,2	121,4	180,4	119,6	178,5	117,6	175,0	57,7	57,2	170,5	168,5
52215	14	EXP	Córdoba	3	2	9	1	1	7	3	2	4	6	6	93,6	61,3	270,5	29,4	28,8	197,2	82,6	53,8	105,4	155,2	152,1
52224	15	EXP	Cuaspud	5	5	7	4	4	1	5	2	0	1	5	246,9	241,9	332,7	186,9	183,7	45,0	220,7	86,4	0,0	41,5	203,7
52227	16	EXP	Cumbal	1	13	11	4	4	9	4	8	9	6	7	14,6	183,5	149,7	52,4	50,4	109,0	46,4	89,1	96,2	61,6	69,2
52233	17	COR	Cumbitara	0	5	0	0	4	1	0	3	1	3	1	0,0	164,3	0,0	0,0	119,6	28,9	0,0	81,1	26,1	75,8	24,5
52250	18	SAN	El Charco	1	1	3	3	2	2	2	4	1	1	4	27,3	26,5	77,2	74,7	48,2	46,6	45,0	86,9	20,9	20,2	77,6
52254	19	GUA	El Peñal	2	1	3	1	1	1	2	4	1	0	5	121,3	59,8	177,2	58,1	57,4	56,6	111,5	220,6	54,6	0,0	267,7
52256	20	COR	El Rosario	0	0	3	0	1	0	1	2	0	2	1	0,0	0,0	152,4	0,0	49,5	0,0	48,2	95,1	0,0	93,5	46,4
52258	21	RIO	El Tablón de Gómez	2	2	4	3	1	3	1	0	0	6	4	69,7	68,9	136,4	100,9	33,2	97,9	32,1	0,0	0,0	185,9	122,8
52260	22	GUA	El Tambo	6	4	11	9	17	11	2	10	5	11	7	184,9	122,7	335,5	272,5	511,0	328,7	59,3	295,7	147,0	323,1	205,5
52520	23	PAS	Francisco Pizarro	2	1	1	0	1	2	2	0	2	1	2	105,0	50,1	47,7	0,0	43,3	82,8	79,0	0,0	72,6	35,1	67,6
52287	24	EXP	Funes	3	3	0	2	4	5	3	1	1	2	5	159,5	158,6	0,0	104,9	209,1	260,6	156,0	51,9	51,9	103,6	258,5
52317	25	EXP	Guachucal	6	6	7	5	8	4	1	6	3	9	7	148,7	146,4	167,8	117,5	184,0	89,9	22,0	128,9	63,2	185,8	142,2
52320	26	SAB	Guaitarilla	4	3	10	6	10	7	4	7	3	6	5	113,2	83,8	276,3	163,9	270,4	187,8	106,4	185,3	78,9	157,4	130,9
52323	27	EXP	Gualmatán	4	4	1	2	2	3	1	0	1	2	3	248,4	244,9	60,2	118,2	116,7	171,8	56,3	0,0	54,6	107,3	158,3
52352	28	EXP	Iles	3	0	2	3	1	5	3	1	2	1	4	157,1	0,0	98,2	143,0	46,2	224,7	130,9	42,4	82,4	40,0	156,0
52354	29	SAB	Imués	2	5	2	5	2	1	3	5	5	2	3	101,2	252,1	99,9	248,8	99,4	49,7	148,4	248,3	249,4	99,9	151,4
52356	30	EXP	Ipiales	31	41	26	27	23	37	33	26	26	30	34	123,5	155,7	94,1	93,0	75,5	115,6	98,1	73,7	70,5	78,0	85,0
52378	31	RIO	La Cruz	10	6	11	2	3	5	5	7	8	6	2	219,3	129,6	234,0	41,8	61,6	100,7	98,7	135,6	152,7	112,8	37,2
52381	32	CEN	La Florida	4	0	1	4	5	1	1	4	12	4	2	138,6	0,0	34,8	139,1	173,9	34,7	34,6	138,2	413,5	137,4	68,4
52385	33	GUA	La Llanada	0	1	1	3	3	0	1	1	2	2	3	0,0	69,6	68,9	204,9	203,1	0,0	66,9	66,3	132,0	131,5	195,6
52390	34	SAN	La Tola	0	1	1	0	1	1	1	1	2	1	0	0,0	75,1	72,4	0,0	67,4	65,0	63,0	60,9	117,2	56,5	0,0
52399	35	JUA	La Unión	5	12	11	14	8	11	11	8	7	8	12	72,3	171,1	154,5	193,7	109,2	148,1	146,2	105,2	91,1	103,1	153,6
52405	36	COR	Leiva	1	0	3	2	2	1	0	2	2	1	1	43,6	0,0	124,2	80,5	78,2	37,9	0,0	71,4	69,7	34,0	33,2
52411	37	OCC	Linares	0	3	5	7	4	4	5	6	5	1	7	0,0	98,1	163,5	228,7	131,1	131,5	165,1	198,6	166,1	33,3	233,7
52418	38	GUA	Los Andes	4	4	3	8	4	0	3	1	5	2	1	129,7	127,0	93,3	243,3	119,2	0,0	86,3	28,3	139,4	55,0	27,2
52427	39	TEL	Magüi Payan	1	0	1	0	0	2	2	0	1	1	1	35,3	0,0	32,1	0,0	0,0	55,8	53,3	0,0	24,5	23,6	22,8
52435	40	PIE	Mallama	1	4	4	5	0	2	1	2	0	1	2	52,2	210,5	212,8	268,2	0,0	110,1	55,7	112,9	0,0	57,7	116,3
52473	41	SAN	Mosquera	2	3	0	1	2	2	1	1	1	1	2	118,2	174,7	0,0	55,8	109,1	105,9	51,5	50,0	48,4	46,8	90,9
52480	42	CEN	Nariño	0	2	3	1	1	3	1	4	3	2	3	0,0	189,9	274,5	87,9	84,7	244,9	78,6	303,5	220,1	142,9	207,6
52490	43	SAN	Olaya Herrera	2	1	1	0	2	4	2	3	2	2	3	55,7	27,5	27,1	0,0	52,0	101,7	49,7	73,0	47,8	40,0	69,4
52506	44	SAB	Ospina	3	1	1	2	1	3	12	4	1	1	4	138,8	44,8	43,5	84,4	41,0	119,4	463,1	150,0	36,6	35,7	139,4
52540	45	COR	Policarpa	3	2	0	1	0	4	2	0	1	4	3	120,1	77,4	0,0	35,6	0,0	130,3	62,2	0,0	28,5	109,6	79,2
52560	46	EXP	Potosí	6	3	2	2	2	6	6	1	2	9	4	196,0	96,5	63,4	62,2	61,0	179,0	175,3	28,7	56,2	248,8	108,9
52565	47	ABA	Providencia	0	0	0	3	1	4	0	2	2	1	1	0,0	0,0	0,0	87,4	28,1	108,4	0,0	50,4	48,7	23,5	22,8
52573	48	EXP	Puerres	1	3	3	1	7	6	7	1	3	2	4	39,1	116,6	115,5	38,2	265,5	225,1	259,7	36,8	109,7	72,6	144,7
52585	49	EXP	Pupiales	6	5	4	3	5	14	8	2	5	7	11	124,1	100,7	78,4	57,0	92,1	249,6	138,0	33,5	81,4	110,9	170,5
52612	50	PIE	Ricaurte	0	1	1	4	4	2	8	4	3	2	1	0,0	38,1	37,0	143,1	138,7	66,9	258,8	125,4	91,2	59,1	28,9
52621	51	TEL	Roberto Payán	0	0	2	1	1	3	0	1	3	0	2	0,0	0,0	69,1	33,2	31,8	91,4	0,0	28,0	80,5	0,0	49,3
52678	52	ABA	Samaniego	5	8	9	6	5	7	5	7	10	5	10	45,3	71,3	78,7	51,3	41,7	56,7	39,4	53,8	75,3	37,0	73,2
52685	53	RIO	San Bernardo	2	0	2	5	2	3	1	2	5	0	7	50,8	0,0	45,6	108,0	41,0	58,1	18,4	34,9	83,0	0,0	105,6
52687	54	JUA	San Lorenzo	6	2	5	6	14	8	3	5	5	7	6	134,5	44,1	108,3	127,5	291,5	163,2	59,9	97,5	95,5	131,1	110,4
52693	55	RIO	San Pablo	6	12	11	9	4	5	3	6	4	5	9	129,9	257,8	234,0	189,5	83,3	102,9	60,9	120,3	79,5	98,6	176,8
52683	56	OCC	Sandoná	8	17	9	10	12	4	14	8	11	7	12	121,8	254,1	131,9	143,4	168,3	54,8	187,4	104,8	141,2	88,3	148,8
52696	57	SAN	Santa Bárbara	0	1	1	1	1	1	1	0	1	1	4	0,0	48,5	47,9	47,4	46,9	46,7	46,6	0,0	46		





COMPARATIVO CASOS Y TASA DE MUERTES POR ENFERMEDADES CARDIOPULMONARES, DE LA CIRCULACIÓN PULMONAR Y OTRAS FORMAS DE ENFERMEDAD DEL CORAZÓN  
AÑO 2007 A 2017 (Último dato oficial)

Fuente: DANE - Estadísticas Vitales, Subdirección de Salud Pública, Oficina de Epidemiología, IDSN

Codigo	#	Región	Municipios	TOTAL DEFUNCIONES POR ENFERMEDADES CARDIOPULMONARES, DE LA CIRCULACIÓN PULMONAR Y OTRAS FORMAS DE ENFERMEDAD DEL CORAZÓN											TASA MORTALIDAD POR ENFERMEDADES CARDIOPULMONARES, DE LA CIRCULACIÓN PULMONAR Y OTRAS FORMAS DE ENFERMEDAD DEL CORAZÓN POR CADA 100.000 Hbs										
				2007	2008	2009	2010	2011	2012	2013	2014	2015	2016	2017	2007	2008	2009	2010	2011	2012	2013	2014	2015	2016	2017
52001	1	CEN	Pasto	53	47	41	33	40	31	42	46	40	44	31	13,4	11,7	10,1	8,0	9,6	7,3	9,8	10,6	9,1	9,9	6,9
52019	2	RIO	Albán	1	2	0	2	1	0	0	1	0	1	2	5,0	9,9	0,0	9,7	4,8	0,0	0,0	4,6	0,0	4,5	8,8
52022	3	EXP	Aldana	0	2	1	1	0	0	0	0	0	1	0	0,0	30,2	15,3	15,5	0,0	0,0	0,0	0,0	16,7	0,0	0,0
52036	4	OCC	Ancuyá	2	0	2	1	0	2	0	1	2	1	0	23,5	0,0	24,6	12,6	0,0	26,3	0,0	13,8	28,2	14,5	0,0
52051	5	JUA	Arboleda	0	1	0	0	1	1	1	0	2	2	0	0,0	13,4	0,0	0,0	13,3	13,3	13,3	0,0	26,5	26,5	0,0
52079	6	TEL	Barbacoas	1	2	2	3	0	0	0	1	1	1	3	3,2	6,2	6,0	8,9	0,0	0,0	0,0	2,7	2,6	2,6	7,6
52083	7	RIO	Belén	0	0	1	0	0	0	0	1	1	1	0	0,0	0,0	14,4	0,0	0,0	0,0	0,0	13,5	13,3	13,1	0,0
52110	8	JUA	Buesaco	4	0	1	2	1	1	2	3	1	0	1	17,6	0,0	4,3	8,5	4,2	4,1	8,2	12,1	4,0	0,0	3,9
52694	9	JUA	Cartago	0	0	1	1	0	1	0	1	1	0	0	0,0	0,0	13,8	13,7	0,0	13,5	0,0	13,3	13,3	0,0	0,0
52240	10	CEN	Chachagüí	1	3	2	4	2	1	0	4	0	1	1	7,7	22,9	15,1	30,1	14,9	7,4	0,0	29,2	0,0	7,2	7,2
52203	11	RIO	Colón Genova	0	0	0	1	2	2	2	0	2	2	3	0,0	0,0	0,0	10,1	20,1	20,0	19,9	0,0	19,7	19,7	29,4
52207	12	OCC	Consaca	1	0	0	1	3	0	0	0	0	1	1	9,9	0,0	0,0	10,2	30,7	0,0	0,0	0,0	10,8	10,9	0,0
52210	13	EXP	Contadero	2	0	0	0	1	0	1	1	0	1	0	29,7	0,0	0,0	0,0	14,6	0,0	14,5	14,4	0,0	14,3	0,0
52215	14	EXP	Córdoba	4	2	0	1	0	1	2	2	4	0	1	29,4	14,6	0,0	7,2	0,0	7,2	14,4	14,3	28,6	0,0	7,1
52224	15	EXP	Cuaspud	0	0	1	0	0	1	0	1	0	0	3	0,0	0,0	12,0	0,0	0,0	11,8	0,0	11,7	0,0	0,0	34,5
52227	16	EXP	Cumbal	2	2	0	2	1	0	3	2	1	2	2	6,2	6,1	0,0	5,9	2,9	0,0	8,3	5,4	2,7	5,2	5,1
52233	17	COR	Cumbitara	2	1	0	0	0	0	0	1	0	0	1	16,5	8,0	0,0	0,0	0,0	0,0	0,0	6,8	0,0	0,0	6,2
52250	18	SAN	El Charco	2	0	1	0	0	0	4	1	1	1	1	7,2	0,0	3,4	0,0	0,0	0,0	11,7	2,8	2,7	2,6	2,5
52254	19	GUA	El Peñal	1	1	0	0	1	2	0	0	2	0	0	14,8	14,8	0,0	0,0	15,1	30,2	0,0	0,0	30,8	0,0	0,0
52256	20	COR	El Rosario	2	0	0	1	1	0	0	0	0	0	0	17,9	0,0	0,0	9,2	9,3	0,0	0,0	0,0	0,0	0,0	0,0
52258	21	RIO	El Tablón de Gómez	1	0	0	0	1	1	0	0	2	0	2	7,3	0,0	0,0	0,0	7,5	7,6	0,0	0,0	15,7	0,0	16,0
52260	22	GUA	El Tambo	4	1	0	1	1	2	1	0	1	1	1	29,1	7,4	0,0	7,6	7,7	15,6	7,9	0,0	8,1	8,3	8,4
52520	23	PAS	Francisco Pizarro	0	1	0	0	0	0	1	0	2	0	0	0,0	8,2	0,0	0,0	0,0	0,0	7,1	0,0	13,3	0,0	0,0
52287	24	EXP	Funes	0	0	2	0	0	0	1	3	1	0	0	0,0	0,0	29,5	0,0	0,0	0,0	15,2	45,8	15,4	0,0	0,0
52317	25	EXP	Guachucal	1	3	0	0	1	1	1	1	0	1	0	6,0	18,2	0,0	0,0	6,2	6,2	6,3	6,3	0,0	6,4	0,0
52320	26	SAB	Guaitarilla	1	1	1	0	1	2	1	3	0	1	2	7,5	7,6	7,7	0,0	7,9	16,0	8,1	24,7	0,0	8,4	17,1
52323	27	EXP	Gualmatán	0	1	0	0	0	0	1	1	1	0	0	0,0	17,5	0,0	0,0	0,0	0,0	17,4	17,4	17,3	0,0	0,0
52352	28	EXP	Iles	0	0	0	0	0	0	0	0	0	0	2	0,0	0,0	0,0	0,0	0,0	0,0	0,0	0,0	0,0	22,5	0,0
52354	29	SAB	Imués	3	0	0	1	0	0	0	2	1	1	1	41,6	0,0	0,0	14,6	0,0	0,0	0,0	31,5	16,0	16,3	16,7
52356	30	EXP	Ipiales	11	12	4	8	11	10	9	9	11	10	16	9,6	10,2	3,3	6,5	8,7	7,7	6,8	6,6	7,9	7,0	11,0
52378	31	RIO	La Cruz	2	3	0	4	0	0	0	2	1	0	0	11,2	16,8	0,0	22,2	0,0	0,0	11,0	5,5	0,0	0,0	0,0
52381	32	CEN	La Florida	2	1	1	1	5	2	0	3	0	2	1	18,3	9,3	9,5	9,7	49,4	20,1	0,0	31,0	0,0	21,2	10,7
52385	33	GUA	La Llanada	1	0	0	1	0	0	0	0	0	0	0	15,6	0,0	0,0	16,1	0,0	0,0	0,0	0,0	0,0	0,0	0,0
52390	34	SAN	La Tola	0	0	1	0	0	0	0	0	1	0	0	0,0	0,0	10,1	0,0	0,0	0,0	0,0	0,0	7,9	0,0	0,0
52399	35	JUA	La Unión	5	2	4	2	4	1	5	3	1	1	3	18,2	7,3	14,7	7,4	14,9	3,8	18,9	11,4	3,8	3,9	11,7
52405	36	COR	Leiva	0	0	1	0	1	1	1	1	2	3	0	0,0	0,0	7,9	0,0	7,7	7,5	7,4	7,3	14,4	21,3	0,0
52411	37	OCC	Linares	0	1	0	1	2	0	0	2	1	0	0	0,0	8,9	0,0	9,1	18,6	0,0	0,0	19,6	10,0	0,0	0,0
52418	38	GUA	Los Andes	1	1	0	1	2	0	0	1	2	2	0	5,9	5,8	0,0	5,6	11,1	0,0	0,0	5,2	10,3	10,1	0,0
52427	39	TEL	Magüi Payan	0	0	0	2	0	1	0	0	0	0	0	0,0	0,0	0,0	10,4	0,0	4,9	0,0	0,0	0,0	0,0	0,0
52435	40	PIE	Mallama	0	1	1	0	0	0	0	1	1	0	1	0,0	11,4	11,6	0,0	0,0	0,0	0,0	12,7	12,9	0,0	13,4
52473	41	SAN	Mosquera	0	0	0	1	0	1	0	1	0	0	0	0,0	0,0	0,0	7,1	0,0	6,7	0,0	6,3	0,0	0,0	0,0
52480	42	CEN	Nariño	1	0	0	0	0	1	0	1	0	0	0	23,2	0,0	0,0	0,0	0,0	21,5	0,0	20,9	0,0	0,0	0,0
52490	43	SAN	Olaya Herrera	0	0	1	0	0	1	0	1	0	1	0	0,0	0,0	3,5	0,0	0,0	3,3	0,0	3,2	0,0	3,2	0,0
52506	44	SAB	Ospina	0	0	0	0	0	0	0	1	0	1	0	0,0	0,0	0,0	0,0	0,0	0,0	0,0	11,5	0,0	11,4	0,0
52540	45	COR	Policarpa	0	1	1	0	0	0	0	1	1	0	0	0,0	6,8	6,7	0,0	0,0	0,0	0,0	6,1	5,9	0,0	0,0
52560	46	EXP	Potosí	0	2	4	0	1	0	1	1	1	0	0	0,0	15,6	31,4	0,0	8,0	0,0	8,1	8,2	8,2	0,0	0,0
52565	47	ABA	Providencia	0	0	1	0	0	0	0	2	0	0	1	0,0	0,0	8,1	0,0	0,0	0,0	0,0	15,3	0,0	0,0	7,4
52573	48	EXP	Puerres	3	1	1	0	0	0	1	3	0	1	1	33,8	11,3	11,4	0,0	0,0	0,0	11,7	35,5	0,0	12,0	12,1
52585	49	EXP	Pupiales	2	0	2	4	2	0	1	1	1	2	0	10,7	0,0	10,6	21,1	10,5	0,0	5,2	5,2	5,2	10,3	0,0
52612	50	PIE	Ricaurte	1	1	0	0	2	0	1	0	0	1	1	6,4	6,3	0,0	0,0	11,7	0,0	5,6	0,0	0,0	5,2	5,1
52621	51	TEL	Roberto Payán	0	0	0	1	0	1	0	1	0	0	0	0,0	0,0	0,0	5,1	0,0	4,8	0,0	4,6	0,0	0,0	0,0
52678	52	ABA	Samaniego	0	1	0	3	4	1	0	1	3	1	2	0,0	2,0	0,0	6,0	8,0	2,0	0,0	2,0	6,1	2,0	4,1
52685	53	RIO	San Bernardo	1	0	0	0	0	0	1	0	0	1	0	6,6	0,0	0,0	0,0	0,0	0,0	5,5	0,0	0,0	5,1	0,0
52687	54	JUA	San Lorenzo	0	0	0	3	1	3	0	1	1	2	2	0,0	0,0	0,0	15,7	5,2	15,5	0,0	5,1	5,0	10,0	9,9
52693	55	RIO	San Pablo	1	2	1	0	1	2	1	1	1	2	1	5,6	11,1	5,6	0,0	5,6	11,3	5,7	5,7	5,7	11,5	5,8
52683	56	OCC	Sandoná	2	2	2	1	1	0	3	2	0	0	2	7,9	7,9	7,9	3,9	3,9	0,0	11,7	7,8	0,0	0,0	7,8
52696	57	SAN	Santa Bárbara	0	0	1	0	1	1	0	1	0	0	0	0,0	0,0	6,6	0,0	6,7	6,7	0,0	6,7	0,0	0,0	0,0
52699	58	ABA	Santacruz	0	0	0	0	1	0	1	3	0	0	0	0,0	0,0	0,0	0,0	4,0	0,0	3,8	11,0	0,0	0,0	0,0
52720	59	SAB	Sapuyes	0	0	1	2	0	0	0	5	0	0	1	0,0	0,0	14,3	29,0	0,0	0,0	0,0	77,4	0,0	0,0	16,3
52786	60	COR	Taminango	1	2	1	1	0	1	2	0	1	0	4	5,6	11,0	5,4	5,3	0,0	5,1	10,1	0,0	4,9	0,0	18,8
52788	61	CEN	Tangua	1	2	1	1	3	3	1	2	0	1	0	9,4	19,0	9,6	9,8	29,6	30,0	10,1				



IBS  
2018IBS  
2018IBS  
2018IBS  
2018IBS  
2018IBS  
2018

**COMPARATIVO CASOS Y TASA DE MUERTES POR INSUFICIENCIA CARDIACA  
AÑO 2007 A 2017 (Último dato oficial)**

Fuente: DANE - Estadísticas Vitales, Subdirección de Salud Pública, Oficina de Epidemiología, IDSN

Código	#	Región	Municipios	TOTAL DEFUNCIONES POR INSUFICIENCIA CARDIACA										TASA MORTALIDAD POR INSUFICIENCIA CARDIACA POR POR CADA 100.000 Hbs											
				2007	2008	2009	2010	2011	2012	2013	2014	2015	2016	2017	2007	2008	2009	2010	2011	2012	2013	2014	2015	2016	2017
52001	1	CEN	Pasto	27	25	20	24	28	22	22	24	13	14	10	6,8	6,2	4,9	5,8	6,7	5,2	5,1	5,5	3,0	3,1	2,2
52019	2	RIO	Albán	2	4	0	0	5	1	1	1	0	1	1	10,1	19,9	0,0	0,0	23,8	4,7	4,6	4,6	0,0	4,5	4,4
52022	3	EXP	Aldana	0	2	0	0	2	0	0	0	0	2	0	0,0	30,2	0,0	0,0	31,3	0,0	0,0	0,0	0,0	33,3	0,0
52036	4	OCC	Ancuyá	1	2	0	1	0	1	0	0	0	0	1	11,7	24,0	0,0	12,6	0,0	13,1	0,0	0,0	0,0	0,0	14,8
52051	5	JUA	Arboleda	2	1	1	0	0	0	0	1	0	0	0	26,8	13,4	13,3	0,0	0,0	0,0	13,3	0,0	0,0	0,0	0,0
52079	6	TEL	Barbacoas	1	0	3	1	2	1	0	0	0	2	1	3,2	0,0	9,1	3,0	5,8	2,8	0,0	0,0	0,0	5,2	2,5
52083	7	RIO	Belén	1	2	1	0	0	1	0	0	0	0	1	14,8	29,2	14,4	0,0	0,0	13,8	0,0	0,0	0,0	0,0	13,0
52110	8	JUA	Buesaco	3	1	1	2	1	5	2	1	1	1	1	13,2	4,3	4,3	8,5	4,2	20,7	8,2	4,0	4,0	3,9	3,9
52694	9	JUA	Cartago	1	1	2	0	0	0	0	0	0	0	0	14,0	13,9	27,6	0,0	0,0	0,0	0,0	0,0	0,0	0,0	0,0
52240	10	CEN	Chachagüí	1	1	0	1	1	2	0	0	0	0	1	7,7	7,6	0,0	7,5	7,5	14,8	0,0	0,0	0,0	0,0	7,2
52203	11	RIO	Colón Genova	2	1	2	2	2	1	1	0	0	0	0	20,5	10,2	20,3	20,2	20,1	10,0	9,9	0,0	0,0	0,0	0,0
52207	12	OCC	Consaca	1	5	1	0	0	3	0	1	1	0	0	9,9	49,8	10,1	0,0	0,0	31,0	0,0	10,5	10,7	0,0	0,0
52210	13	EXP	Contadero	1	0	0	1	1	1	1	1	1	1	1	14,9	0,0	0,0	14,7	14,6	14,5	14,5	14,4	14,4	14,3	14,3
52215	14	EXP	Córdoba	3	0	2	1	0	1	0	0	2	0	0	22,0	0,0	14,6	7,2	0,0	7,2	0,0	0,0	14,3	0,0	0,0
52224	15	EXP	Cuaspuñ	3	1	1	3	2	0	0	1	1	0	2	36,6	12,1	12,0	35,9	23,8	0,0	0,0	11,7	11,6	0,0	23,0
52227	16	EXP	Cumbal	1	1	3	3	5	0	4	2	2	1	0	3,1	3,0	8,9	8,8	14,3	0,0	11,0	5,4	5,3	2,6	0,0
52233	17	COR	Cumbitara	0	0	0	1	0	0	0	1	0	0	0	0,0	0,0	0,0	7,6	0,0	0,0	0,0	6,8	0,0	0,0	0,0
52250	18	SAN	El Charco	3	1	1	0	0	0	1	0	0	0	0	10,8	3,5	3,4	0,0	0,0	0,0	2,9	0,0	0,0	0,0	0,0
52254	19	GUA	El Peñol	2	1	1	0	1	0	0	1	0	0	0	29,5	14,8	14,9	0,0	15,1	0,0	0,0	15,3	0,0	0,0	0,0
52256	20	COR	El Rosario	0	0	0	0	0	0	0	0	0	2	0	0,0	0,0	0,0	0,0	0,0	0,0	0,0	0,0	0,0	19,9	0,0
52258	21	RIO	El Tablón de Gómez	1	0	0	1	0	1	0	1	0	1	0	7,3	0,0	0,0	7,5	0,0	7,6	0,0	7,8	0,0	7,9	0,0
52260	22	GUA	El Tambo	0	4	5	2	0	0	0	0	2	2	1	0,0	29,5	37,4	15,2	0,0	0,0	0,0	0,0	16,3	16,5	8,4
52520	23	PAS	Francisco Pizarro	0	0	0	0	0	0	0	0	0	0	3	0,0	0,0	0,0	0,0	0,0	0,0	0,0	0,0	0,0	0,0	18,8
52287	24	EXP	Funes	3	1	2	0	0	2	0	1	3	0	0	43,6	14,6	29,5	0,0	0,0	30,1	0,0	15,3	46,2	0,0	0,0
52317	25	EXP	Guachucal	1	2	1	1	2	1	0	0	2	3	2	6,0	12,1	6,1	6,2	12,4	6,2	0,0	0,0	12,8	19,3	13,0
52320	26	SAB	Guaitarilla	4	1	5	2	1	2	0	1	2	0	3	30,0	7,6	38,5	15,6	7,9	16,0	0,0	8,2	16,7	0,0	25,7
52323	27	EXP	Gualmatán	0	0	1	0	1	0	0	0	1	0	0	0,0	0,0	17,5	0,0	17,4	0,0	0,0	0,0	17,3	0,0	0,0
52352	28	EXP	Iles	1	0	1	0	0	0	0	1	1	1	0	12,5	0,0	12,2	0,0	0,0	0,0	0,0	11,6	11,5	11,4	0,0
52354	29	SAB	Imués	1	1	2	0	1	0	0	1	1	0	1	13,9	14,1	28,7	0,0	14,9	0,0	0,0	15,7	16,0	0,0	16,7
52356	30	EXP	Ipiales	16	11	13	9	8	7	8	8	10	6	8	14,0	9,4	10,8	7,3	6,3	5,4	6,0	5,9	7,2	4,2	5,5
52378	31	RIO	La Cruz	5	5	3	2	3	0	1	0	2	2	0	28,1	28,0	16,7	11,1	16,6	0,0	5,5	0,0	11,0	11,0	0,0
52381	32	CEN	La Florida	1	0	0	0	1	2	0	0	0	1	0	9,2	0,0	0,0	0,0	9,9	20,1	0,0	0,0	0,0	10,6	0,0
52385	33	GUA	La Llanada	0	0	0	0	0	0	0	0	1	0	0	0,0	0,0	0,0	0,0	0,0	0,0	0,0	0,0	17,2	0,0	0,0
52390	34	SAN	La Tola	1	1	0	0	1	0	0	0	0	0	1	11,0	10,6	0,0	0,0	9,4	0,0	0,0	0,0	0,0	0,0	7,3
52399	35	JUA	La Unión	4	4	2	1	3	4	2	1	2	3	1	14,5	14,6	7,4	3,7	11,2	15,0	7,6	3,8	7,7	11,6	3,9
52405	36	COR	Leiva	0	2	2	0	1	0	0	0	0	0	0	0,0	16,1	15,8	0,0	7,7	0,0	0,0	0,0	0,0	0,0	0,0
52411	37	OCC	Linares	0	0	3	1	2	1	1	3	1	1	1	0,0	0,0	27,0	9,1	18,6	9,5	9,6	29,3	10,0	10,1	10,3
52418	38	GUA	Los Andes	1	0	3	1	2	0	1	0	0	0	0	5,9	0,0	17,2	5,6	11,1	0,0	5,3	0,0	0,0	0,0	0,0
52427	39	TEL	Magüi Payán	0	0	0	0	0	0	0	0	0	0	0	0,0	0,0	0,0	0,0	0,0	0,0	0,0	0,0	0,0	0,0	0,0
52435	40	PIE	Mallama	1	0	1	0	1	1	1	0	1	1	1	11,2	0,0	11,6	0,0	12,0	12,2	12,4	0,0	12,9	13,1	13,4
52473	41	SAN	Mosquera	0	0	0	0	0	0	0	0	0	0	0	0,0	0,0	0,0	0,0	0,0	0,0	0,0	0,0	0,0	0,0	0,0
52480	42	CEN	Nariño	0	0	0	0	0	0	1	0	1	0	3	0,0	0,0	0,0	0,0	0,0	0,0	21,2	0,0	20,5	0,0	60,0
52490	43	SAN	Olaya Herrera	0	0	1	1	0	0	0	0	0	3	0	0,0	0,0	3,5	3,4	0,0	0,0	0,0	0,0	0,0	9,5	0,0
52506	44	SAB	Ospina	0	0	0	0	0	0	1	0	0	1	0	0,0	0,0	0,0	0,0	0,0	0,0	11,6	0,0	0,0	11,4	0,0
52540	45	COR	Policarpa	0	1	0	2	0	1	0	0	1	0	0	0,0	6,8	0,0	13,1	0,0	6,3	0,0	0,0	5,9	0,0	0,0
52560	46	EXP	Potosí	2	3	2	3	3	1	1	0	0	0	1	15,4	23,4	15,7	23,8	23,9	8,0	8,1	0,0	0,0	0,0	8,4
52565	47	ABA	Providencia	0	0	0	0	0	1	0	0	0	0	0	0,0	0,0	0,0	0,0	0,0	7,8	0,0	0,0	0,0	0,0	0,0
52573	48	EXP	Puerres	1	1	3	3	0	3	1	1	0	0	0	11,3	11,3	34,3	34,5	0,0	35,0	11,7	11,8	0,0	0,0	0,0
52585	49	EXP	Pupiales	4	1	4	3	3	0	3	0	0	0	1	21,5	5,3	21,2	15,8	15,8	0,0	15,6	0,0	0,0	0,0	5,1
52612	50	PIE	Ricaurte	1	0	1	1	2	1	3	0	0	1	0	6,4	0,0	6,1	6,0	11,7	5,7	16,8	0,0	0,0	5,2	0,0
52621	51	TEL	Roberto Payán	0	0	0	0	0	0	0	1	1	2	0	0,0	0,0	0,0	0,0	0,0	0,0	0,0	4,6	4,4	8,6	0,0
52678	52	ABA	Samaniego	3	3	4	2	4	2	3	3	1	1	1	6,0	6,0	8,0	4,0	8,0	4,0	6,0	6,0	2,0	2,0	2,0
52685	53	RIO	San Bernardo	1	0	0	0	2	0	1	0	0	0	1	6,6	0,0	0,0	0,0	11,7	0,0	5,5	0,0	0,0	0,0	4,9
52687	54	JUA	San Lorenzo	3	0	1	1	1	4	0	1	2	0	1	16,1	0,0	5,3	5,2	5,2	20,6	0,0	5,1	10,1	0,0	5,0
52693	55	RIO	San Pablo	1	3	2	3	1	0	0	0	0	1	0	5,6	16,7	11,2	16,8	5,6	0,0	0,0	0,0	0,0	5,7	0,0
52683	56	OCC	Sandoná	7	1	0	0	1	1	2	2	1	2	1	27,6	3,9	0,0	0,0	3,9	3,9	7,8	7,8	3,9	7,8	3,9
52696	57	SAN	Santa Bárbara	0	0	0	0	0	0	1	0	0	0	0	0,0	0,0	0,0	0,0	0,0	0,0	6,7	0,0	0,0	0,0	0,0
52699	58	ABA	Santacruz	0	2	1	1	0	0	0	0	0	2	0	0,0	8,8	4,3	4,1	0,0	0,0	0,0	0,0	0,0	6,9	0,0
52720	59	SAB	Sapuyes	1	0	1	0	0	0	1	2	0	0	2	13,8	0,0	14,3	0,0	0,0	0,0					



IBS  
2018IBS  
2018IBS  
2018IBS  
2018IBS  
2018IBS  
2018

**COMPARATIVO CASOS Y TASA DE MUERTES POR OTRAS ENFERMEDADES DEL SISTEMA CIRCULATORIO  
AÑO 2007 A 2017 (Último dato oficial)**

Fuente: DANE - Estadísticas Vitales, Subdirección de Salud Pública, Oficina de Epidemiología, IDSN

Código	#	Región	Municipios	TOTAL DEFUNCIONES POR OTRAS ENFERMEDADES DEL SISTEMA CIRCULATORIO										TASA MORTALIDAD POR OTRAS ENFERMEDADES DEL SISTEMA CIRCULATORIO POR CADA 100.000 Hbs											
				2007	2008	2009	2010	2011	2012	2013	2014	2015	2016	2017	2007	2008	2009	2010	2011	2012	2013	2014	2015	2016	2017
52001	1	CEN	Pasto	28	24	20	24	25	15	17	17	23	21	25	7,1	6,0	4,9	5,8	6,0	3,5	4,0	3,9	5,2	4,7	5,5
52019	2	RIO	Albán	0	1	0	0	0	0	2	0	0	0	0	0,0	5,0	0,0	0,0	0,0	0,0	9,3	0,0	0,0	0,0	0,0
52022	3	EXP	Aldana	0	0	0	0	1	0	1	0	1	0	0	0,0	0,0	0,0	0,0	15,6	0,0	16,0	0,0	16,4	0,0	0,0
52036	4	OCC	Ancuyá	0	1	1	0	1	0	0	0	0	0	1	0,0	12,0	12,3	0,0	12,9	0,0	0,0	0,0	0,0	0,0	14,8
52051	5	JUA	Arboleda	0	0	0	2	0	0	1	0	0	0	1	0,0	0,0	0,0	26,7	0,0	0,0	13,3	0,0	0,0	0,0	13,2
52079	6	TEL	Barbacoas	2	0	0	0	1	0	2	0	0	0	0	6,3	0,0	0,0	0,0	2,9	0,0	5,5	0,0	0,0	0,0	0,0
52083	7	RIO	Belén	0	0	0	1	0	0	0	0	1	1	0	0,0	0,0	0,0	14,2	0,0	0,0	0,0	0,0	13,3	13,1	0,0
52110	8	JUA	Buesaco	1	0	0	1	0	0	1	3	1	3	3	4,4	0,0	0,0	4,2	0,0	0,0	4,1	12,1	4,0	11,8	11,7
52694	9	JUA	Cartago	0	0	1	0	1	0	0	0	1	1	1	0,0	0,0	13,8	0,0	13,6	0,0	0,0	0,0	13,3	13,2	13,1
52240	10	CEN	Chachagüí	1	1	0	1	0	0	1	0	1	0	1	7,7	7,6	0,0	7,5	0,0	0,0	7,3	0,0	7,3	0,0	7,2
52203	11	RIO	Colón Genova	0	0	0	1	1	0	2	0	1	1	2	0,0	0,0	0,0	10,1	10,0	0,0	19,9	0,0	9,9	9,8	19,6
52207	12	OCC	Consaca	0	0	1	2	0	0	0	1	0	0	0	0,0	0,0	10,1	20,3	0,0	0,0	0,0	10,5	0,0	0,0	0,0
52210	13	EXP	Contadero	0	1	1	0	1	0	0	2	0	0	0	0,0	14,8	14,7	0,0	14,6	0,0	0,0	28,9	0,0	0,0	0,0
52215	14	EXP	Córdoba	1	0	1	0	0	1	0	0	3	0	1	7,3	0,0	7,3	0,0	0,0	7,2	0,0	0,0	21,4	0,0	7,1
52224	15	EXP	Cuaspad	0	0	1	0	1	0	0	0	2	1	0	0,0	0,0	12,0	0,0	11,9	0,0	0,0	0,0	23,3	11,6	0,0
52227	16	EXP	Cumbal	2	0	1	0	1	1	1	1	0	0	1	6,2	0,0	3,0	0,0	2,9	2,8	2,8	2,7	0,0	0,0	2,6
52233	17	COR	Cumbitara	0	0	0	0	0	0	0	0	0	0	0	0,0	0,0	0,0	0,0	0,0	0,0	0,0	0,0	0,0	0,0	0,0
52250	18	SAN	El Charco	0	0	0	0	0	0	1	0	0	0	0	0,0	0,0	0,0	0,0	0,0	0,0	2,9	0,0	0,0	0,0	0,0
52254	19	GUA	El Peñol	0	1	1	0	0	0	1	0	0	0	0	0,0	14,8	14,9	0,0	0,0	0,0	15,2	0,0	0,0	0,0	0,0
52256	20	COR	El Rosario	0	0	0	0	0	0	1	0	0	0	0	0,0	0,0	0,0	0,0	0,0	0,0	9,6	0,0	0,0	0,0	0,0
52258	21	RIO	El Tablón de Gómez	0	0	0	0	0	0	0	0	1	0	0	0,0	0,0	0,0	0,0	0,0	0,0	0,0	0,0	7,8	0,0	0,0
52260	22	PAS	El Tambo	2	1	0	2	0	1	0	0	1	2	1	14,5	7,4	0,0	15,2	0,0	7,8	0,0	0,0	8,1	16,5	8,4
52520	23	GUA	Francisco Pizarro	0	0	0	0	0	0	0	0	0	0	0	0,0	0,0	0,0	0,0	0,0	0,0	0,0	0,0	0,0	0,0	0,0
52287	24	EXP	Funes	0	1	0	1	1	0	0	0	1	0	0	0,0	14,6	0,0	14,9	15,0	0,0	0,0	0,0	15,4	0,0	0,0
52317	25	EXP	Guachucal	0	0	1	1	1	1	0	1	0	1	0	0,0	0,0	6,1	6,2	6,2	6,2	0,0	6,3	0,0	6,4	0,0
52320	26	SAB	Guaitarilla	1	0	0	0	1	0	0	0	1	0	1	7,5	0,0	0,0	0,0	7,9	0,0	0,0	0,0	8,3	0,0	8,6
52323	27	EXP	Gualmatán	2	0	1	1	0	0	1	0	0	0	0	35,1	0,0	17,5	17,5	0,0	0,0	17,4	0,0	0,0	0,0	0,0
52352	28	EXP	Iles	0	0	0	0	0	1	0	0	0	0	0	0,0	0,0	0,0	0,0	11,9	0,0	0,0	0,0	0,0	0,0	0,0
52354	29	SAB	Imués	0	0	0	0	0	1	1	0	0	0	0	0,0	0,0	0,0	0,0	0,0	15,2	15,4	0,0	0,0	0,0	0,0
52356	30	EXP	Ipiales	3	5	2	2	3	3	3	5	5	4	9	2,6	4,3	1,7	1,6	2,4	2,3	2,3	3,7	3,6	2,8	6,2
52378	31	RIO	La Cruz	2	0	1	1	1	0	0	0	2	0	2	11,2	0,0	5,6	5,6	5,5	0,0	0,0	0,0	11,0	0,0	10,9
52381	32	CEN	La Florida	2	0	0	0	0	0	2	0	0	0	0	18,3	0,0	0,0	0,0	0,0	0,0	20,4	0,0	0,0	0,0	0,0
52385	33	GUA	La Llanada	0	1	0	0	0	0	0	0	0	0	0	0,0	15,8	0,0	0,0	0,0	0,0	0,0	0,0	0,0	0,0	0,0
52390	34	SAN	La Tola	0	0	0	0	0	0	0	0	1	1	0	0,0	0,0	0,0	0,0	0,0	0,0	0,0	0,0	7,9	7,6	0,0
52399	35	JUA	La Unión	1	3	5	0	3	1	7	1	1	1	1	3,6	11,0	18,4	0,0	11,2	3,8	26,5	3,8	3,8	3,9	3,9
52405	36	COR	Leiva	0	1	0	0	0	0	0	0	1	0	0	0,0	8,1	0,0	0,0	0,0	0,0	0,0	0,0	7,2	0,0	0,0
52411	37	OCC	Linares	0	0	0	0	0	0	1	0	0	0	0	0,0	0,0	0,0	0,0	0,0	0,0	9,6	0,0	0,0	0,0	0,0
52418	38	GUA	Los Andes	1	2	0	2	1	0	0	0	0	3	2	5,9	11,7	0,0	11,3	5,5	0,0	0,0	0,0	0,0	15,2	9,9
52427	39	TEL	Magüi Payán	0	0	0	0	0	0	0	0	0	1	0	0,0	0,0	0,0	0,0	0,0	0,0	0,0	0,0	0,0	4,3	0,0
52435	40	PIE	Mallama	0	1	0	0	0	1	0	0	0	1	1	0,0	11,4	0,0	0,0	0,0	12,2	0,0	0,0	0,0	13,1	13,4
52473	41	SAN	Mosquera	0	0	0	0	0	0	0	0	0	0	0	0,0	0,0	0,0	0,0	0,0	0,0	0,0	0,0	0,0	0,0	0,0
52480	42	CEN	Nariño	0	0	0	0	0	1	0	0	0	0	0	0,0	0,0	0,0	0,0	0,0	21,5	0,0	0,0	0,0	0,0	0,0
52490	43	SAN	Olaya Herrera	0	0	0	0	1	0	1	0	0	0	0	0,0	0,0	0,0	0,0	3,4	0,0	3,3	0,0	0,0	0,0	0,0
52506	44	SAB	Ospina	0	1	0	1	0	0	1	1	1	1	0	0,0	11,9	0,0	11,8	0,0	0,0	11,5	11,5	11,5	11,4	0,0
52540	45	COR	Policarpa	1	1	0	0	1	0	0	0	0	0	0	7,0	6,8	0,0	0,0	6,4	0,0	0,0	0,0	0,0	0,0	0,0
52560	46	EXP	Potosí	0	0	0	0	1	1	0	0	0	1	1	0,0	0,0	0,0	0,0	8,0	8,0	0,0	0,0	0,0	8,3	8,4
52565	47	ABA	Providencia	0	0	0	1	0	0	0	0	1	0	0	0,0	0,0	0,0	8,0	0,0	0,0	0,0	0,0	7,5	0,0	0,0
52573	48	EXP	Puerres	0	1	0	0	0	0	1	0	0	0	0	0,0	11,3	0,0	0,0	0,0	0,0	11,7	0,0	0,0	0,0	0,0
52585	49	EXP	Pupiales	2	0	1	3	0	0	1	2	1	1	0	10,7	0,0	5,3	15,8	0,0	0,0	5,2	10,4	5,2	5,1	0,0
52612	50	PIE	Ricaurte	0	0	0	0	2	0	0	0	0	2	1	0,0	0,0	0,0	0,0	11,7	0,0	0,0	0,0	0,0	10,5	5,1
52621	51	TEL	Roberto Payán	0	0	0	0	0	0	0	0	0	0	0	0,0	0,0	0,0	0,0	0,0	0,0	0,0	0,0	0,0	0,0	0,0
52678	52	ABA	Samaniego	0	1	0	0	4	1	0	1	2	1	0	0,0	2,0	0,0	0,0	8,0	2,0	0,0	2,0	4,0	2,0	0,0
52685	53	RIO	San Bernardo	0	0	1	0	1	0	0	1	0	0	0	0,0	0,0	6,2	0,0	5,8	0,0	0,0	5,4	0,0	0,0	0,0
52687	54	JUA	San Lorenzo	2	2	0	0	1	1	1	1	1	0	0	10,7	10,6	0,0	0,0	5,2	5,2	5,1	5,1	5,0	0,0	0,0
52693	55	RIO	San Pablo	1	0	0	0	0	1	0	0	0	1	1	5,6	0,0	0,0	0,0	5,6	0,0	0,0	0,0	0,0	5,7	5,8
52683	56	OCC	Sandoná	0	0	1	5	4	0	2	3	1	2	1	0,0	0,0	3,9	19,6	15,7	0,0	7,8	11,7	3,9	7,8	3,9
52696	57	SAN	Santa Bárbara	0	0	0	0	0	0	1	0	1	0	0	0,0	0,0	0,0	0,0	0,0	0,0	6,7	0,0	6,8	0,0	0,0
52699	58	ABA	Santacruz	0	1	0	1	0	0	0	0	0	0	0	0,0	4,4	0,0	4,1	0,0	0,0	0,0	0,0	0,0	0,0	0,0
52720	59	SAB	Sapuyes	1	0	0	0	0	2	0	0	0	0	1	13,8	0,0	0,0	0,0	0,0	29,9	0,0	0,0	0,0	0,0	16,3
52786	60	COR	Taminango																						

IBS  
2018IBS  
2018IBS  
2018IBS  
2018IBS  
2018IBS  
2018

**COMPARATIVO CASOS Y TASA DE MUERTES POR ENFERMEDADES DEL SISTEMA CIRCULATORIO  
AÑO 2007 A 2017 (Último dato oficial)**

Fuente: DANE - Estadísticas Vitales, Subdirección de Salud Pública, Oficina de Epidemiología, IDSN

Código	#	Región	Municipios	TOTAL DEFUNCIONES POR ENFERMEDADES DEL SISTEMA CIRCULATORIO										TASA MORTALIDAD POR ENFERMEDADES DEL SISTEMA CIRCULATORIO POR CADA 100.000 Hbs											
				2007	2008	2009	2010	2011	2012	2013	2014	2015	2016	2017	2007	2008	2009	2010	2011	2012	2013	2014	2015	2016	2017
52001	1	CEN	Pasto	477	491	460	487	547	536	471	539	554	596	603	121,0	122,7	113,3	118,3	131,0	126,6	109,8	124,1	125,9	133,8	133,8
52019	2	RIO	Albán	14	25	12	11	15	9	19	27	6	18	19	70,6	124,2	58,8	53,2	71,5	42,3	88,1	123,6	27,1	80,3	83,7
52022	3	EXP	Aldana	6	14	15	13	14	18	9	13	13	11	12	89,6	211,4	229,1	201,0	218,9	284,8	144,3	210,9	213,6	183,2	202,4
52036	4	OCC	Ancuyá	11	15	24	19	12	26	12	22	22	18	20	129,0	180,3	294,9	238,6	154,3	341,8	161,6	303,5	310,6	260,7	296,5
52051	5	JUA	Arboleda	12	15	23	18	15	21	19	12	16	22	15	160,7	200,5	307,0	239,9	199,7	279,1	252,2	159,1	211,9	291,1	198,3
52079	6	TEL	Barbacoas	16	15	22	16	19	18	15	13	11	24	14	50,5	46,3	66,4	47,2	54,9	50,8	41,4	35,1	29,1	62,0	35,4
52083	7	RIO	Belén	6	9	9	8	8	6	11	12	12	11	9	88,8	131,4	129,6	113,5	112,2	83,0	150,2	161,7	159,6	144,5	116,7
52110	8	JUA	Buesaco	33	2	6	17	23	23	38	33	37	49	53	145,0	8,7	25,7	72,0	96,3	95,1	155,3	133,2	147,6	193,2	206,6
52694	9	JUA	Cartago	10	15	14	9	12	8	15	12	14	8	16	139,9	208,3	192,9	123,2	163,3	108,2	201,4	160,2	185,7	105,4	210,2
52240	10	CEN	Chachagüí	19	19	16	17	12	14	18	15	15	23	18	146,0	144,9	121,1	127,7	89,5	103,7	132,3	109,6	108,8	165,8	128,9
52203	11	RIO	Colón Genova	12	6	11	16	17	13	17	14	31	19	23	122,8	61,1	111,5	161,4	170,7	129,9	169,1	138,8	306,1	186,9	225,4
52207	12	OCC	Cosnaca	19	37	24	28	28	16	28	13	12	21	28	187,7	368,8	241,4	284,2	286,9	165,4	292,2	137,1	127,8	225,9	304,3
52210	13	EXP	Contadero	10	8	8	6	13	7	14	7	5	11	16	148,7	118,6	117,9	88,1	190,1	101,8	203,0	101,1	71,9	157,8	228,5
52215	14	EXP	Córdoba	17	15	25	4	3	29	21	20	43	19	30	124,7	109,6	181,9	29,0	21,7	208,8	150,7	143,2	307,0	135,4	213,3
52224	15	EXP	Cuaspuñ	13	12	22	19	12	7	16	22	13	11	18	158,8	145,5	264,8	227,6	142,9	82,9	188,3	257,4	151,3	127,2	207,2
52227	16	EXP	Cumbal	15	28	28	25	19	26	24	33	28	23	37	46,6	85,2	83,5	73,1	54,5	73,2	66,3	89,4	74,4	60,0	94,7
52233	17	COR	Cumbitara	5	9	1	5	8	2	4	7	2	11	10	41,3	72,3	7,8	37,9	58,9	14,3	27,8	47,3	13,1	70,1	62,0
52250	18	SAN	El Charco	13	4	7	6	3	4	10	8	9	6	10	47,0	14,0	23,6	19,5	9,4	12,1	29,2	22,5	24,4	15,7	25,3
52254	19	GUA	El Peñol	13	13	13	15	4	12	16	14	10	7	16	192,0	192,9	193,9	224,5	60,2	181,4	243,1	214,1	153,8	108,2	248,8
52256	20	COR	El Rosario	7	0	3	3	7	4	3	7	2	8	3	62,7	0,0	27,4	27,7	65,4	37,8	28,7	67,8	19,6	79,5	30,2
52258	21	RIO	El Tablón de Gómez	7	5	7	9	5	7	4	6	6	13	16	51,0	36,7	51,9	67,3	37,7	53,3	30,8	46,6	47,0	102,9	127,8
52260	22	GUA	El Tambo	19	27	33	28	36	29	28	35	44	37	34	138,1	199,1	246,8	212,3	276,8	226,3	221,6	281,2	358,6	306,1	285,7
52520	23	PAS	Francisco Pizarro	2	3	10	4	3	3	8	5	7	3	6	17,0	24,7	79,9	31,0	22,5	21,9	56,6	34,3	46,5	19,4	37,6
52287	24	EXP	Funes	22	10	17	10	20	21	6	9	12	21	15	319,6	146,2	250,4	148,5	299,2	316,0	91,0	137,5	184,7	325,5	234,3
52317	25	EXP	Guachucal	23	26	19	23	23	23	23	35	30	47	50	138,6	157,8	116,0	141,5	142,4	143,5	144,5	221,8	191,7	302,4	324,5
52320	26	SAB	Guaitarilla	32	13	31	25	30	32	42	32	24	40	24	240,3	98,8	238,6	195,0	236,9	256,0	340,5	263,0	199,8	337,7	205,5
52323	27	EXP	Gualmatán	10	17	9	11	14	14	15	10	7	5	15	175,5	297,8	157,4	192,0	244,0	243,6	260,7	173,6	121,4	86,6	259,6
52352	28	EXP	Iles	9	2	9	15	8	11	11	15	10	10	16	112,8	24,8	110,2	181,9	95,9	130,4	129,1	174,2	114,9	113,8	180,4
52354	29	SAB	Imués	15	15	7	17	15	17	14	9	16	14	15	207,9	211,4	100,4	248,2	223,2	257,7	215,9	141,6	256,6	228,3	249,8
52356	30	EXP	Ipiiales	123	145	137	104	131	173	158	147	162	186	173	107,3	123,4	113,8	84,3	103,7	133,7	119,3	108,5	116,8	131,1	119,3
52378	31	RIO	La Cruz	40	39	41	39	27	44	30	33	42	42	41	224,8	218,3	228,7	216,8	149,6	243,1	165,3	181,5	230,5	230,1	224,4
52381	32	CEN	La Florida	14	2	5	8	20	17	15	13	28	14	21	128,1	18,7	47,7	77,7	197,7	170,8	153,0	134,4	293,0	148,1	224,2
52385	33	GUA	La Llanada	2	2	2	5	4	3	8	1	8	6	9	31,1	31,5	31,9	80,7	65,3	49,6	134,0	17,0	137,6	104,8	159,3
52390	34	SAN	La Tola	2	3	2	0	2	2	2	1	4	3	1	22,0	31,7	20,3	0,0	18,7	18,0	17,3	8,3	31,8	22,9	7,3
52399	35	JUA	La Unión	37	43	41	41	36	33	46	37	49	64	57	134,4	157,2	150,9	151,8	134,2	123,9	173,9	140,9	187,9	247,2	221,9
52405	36	COR	Leiva	5	6	7	6	7	3	3	7	6	6	5	40,9	48,3	55,4	46,7	53,7	22,6	22,3	51,2	43,3	42,7	35,0
52411	37	OCC	Linares	11	17	20	23	19	18	28	28	25	20	23	96,0	150,6	180,1	210,4	176,7	179,7	269,4	273,8	249,0	202,4	237,1
52418	38	GUA	Los Andes	15	12	14	17	12	11	10	9	17	25	14	89,1	70,0	80,3	95,7	66,4	59,8	53,4	47,2	87,6	126,4	69,6
52427	39	TEL	Magüi Payán	2	0	1	2	0	3	2	1	1	2	2	11,4	0,0	5,4	10,4	0,0	14,7	9,5	4,6	4,5	8,6	8,4
52435	40	PIE	Mallama	5	11	14	22	11	17	10	9	16	21	22	55,9	125,1	162,1	259,0	131,9	207,6	124,3	114,0	206,3	276,0	294,5
52473	41	SAN	Mosquera	2	10	1	2	7	5	4	6	6	7	5	15,7	76,0	7,4	14,3	48,5	33,6	26,1	38,0	36,9	41,7	28,9
52480	42	CEN	Nariño	5	8	8	3	2	9	7	7	7	7	23	116,2	182,8	180,0	66,4	43,6	193,3	148,1	146,0	143,7	141,9	459,8
52490	43	SAN	Olaya Herrera	4	7	6	2	5	6	4	5	2	8	6	14,2	24,5	20,7	6,8	16,8	19,9	13,1	16,2	6,4	25,3	18,8
52506	44	SAB	Ospina	9	6	4	16	9	12	23	7	9	20	9	107,8	71,4	47,3	188,2	105,3	139,7	266,2	80,7	103,3	228,4	102,3
52540	45	COR	Policarpa	6	9	4	6	3	11	4	7	8	8	7	41,7	61,4	26,7	39,3	19,3	69,2	24,7	42,4	47,5	46,6	40,1
52560	46	EXP	Potosí	23	22	20	14	22	23	16	21	16	26	27	177,6	171,3	157,1	111,0	175,6	185,1	129,7	171,6	131,8	216,1	226,3
52565	47	ABA	Providencia	3	1	3	6	3	8	5	8	4	5	8	25,0	8,2	24,3	48,0	23,7	62,5	38,6	61,0	30,2	37,3	59,0
52573	48	EXP	Puerres	18	23	23	10	17	15	23	20	21	24	21	202,9	261,0	262,6	115,0	196,9	175,0	270,0	236,7	250,5	288,5	254,3
52585	49	EXP	Pupiales	33	24	34	50	45	38	42	34	34	42	35	177,2	128,1	180,6	264,0	236,5	198,7	218,5	176,1	175,4	215,6	179,0
52612	50	PIE	Ricaurte	5	4	6	9	18	13	16	10	11	13	10	32,0	25,0	36,7	53,9	105,3	74,4	89,6	54,8	58,9	68,1	51,3
52621	51	TEL	Roberto Payán	1	1	4	4	4	4	0	4	4	4	5	5,6	5,4	21,0	20,5	19,9	19,3	0,0	18,2	17,7	17,2	20,8
52678	52	ABA	Samaniego	34	35	28	19	40	30	25	31	39	31	36	67,6	69,8	55,9	38,0	80,2	60,2	50,3	62,5	78,7	62,7	72,9
52685	53	RIO	San Bernardo	11	2	7	9	8	4	11	11	10	8	17	72,4	12,8	43,4	54,2	46,7	22,7	60,6	58,9	52,1	40,5</	



IBS  
2018IBS  
2018IBS  
2018IBS  
2018IBS  
2018IBS  
2018

**COMPARATIVO CASOS Y TASA DE MUERTES POR ENFERMEDAD ISQUÉMICA DEL CORAZÓN EN PERSONAS DE 45 Y MÁS AÑOS DE EDAD  
AÑO 2007 A 2017 (Último dato oficial)**

Fuente: DANE - Estadísticas Vitales, Subdirección de Salud Pública, Oficina de Epidemiología, IDSN

Codigo	#	Región	Municipios	TOTAL DEFUNCIONES POR ENFERMEDADES ISQUÉMICA DEL CORAZÓN EN PERSONAS DE 45 Y MÁS AÑOS DE EDAD													TASA MORTALIDAD POR ENFERMEDAD ISQUEMICA DEL CORAZON EN PERSONAS DE 45 Y MAS AÑOS DE EDAD POR CADA 100.000 HBS DE 45 Y MAS AÑOS DE EDAD												
				2007	2008	2009	2010	2011	2012	2013	2014	2015	2016	2017	2007	2008	2009	2010	2011	2012	2013	2014	2015	2016	2017				
52001	1	CEN	Pasto	163	198	184	217	216	238	190	211	230	271	271	177,6	207,6	185,5	210,4	201,3	213,4	164,0	175,7	185,2	211,5	205,4				
52019	2	RIO	Albán	1	4	5	4	3	1	2	5	3	9	8	20,2	77,5	93,1	71,6	51,7	16,6	32,1	77,6	45,2	131,6	113,9				
52022	3	EXP	Aldana	3	1	9	6	5	12	4	6	3	2	6	171,6	56,6	502,2	329,7	269,4	635,9	208,7	308,2	152,1	100,6	299,4				
52036	4	OCC	Ancuyá	5	0	8	6	4	3	6	13	13	11	4	226,1	0,0	366,6	275,5	184,2	138,3	277,1	602,7	605,5	515,7	189,3				
52051	5	JUA	Arboleda	1	9	16	12	10	12	9	9	10	11	7	51,6	454,3	787,0	574,7	466,2	544,5	398,8	388,6	422,5	455,1	283,7				
52079	6	TEL	Barbacoas	6	1	6	7	6	6	3	4	0	6	4	137,2	22,3	130,0	147,3	122,7	119,0	57,7	74,7	0,0	106,6	69,4				
52083	7	RIO	Belén	1	4	3	2	3	4	4	9	8	3	6	55,0	211,4	151,5	96,7	139,3	178,0	170,9	368,1	314,1	113,2	217,1				
52110	8	JUA	Buesaco	12	0	1	5	6	10	7	13	19	25	12	203,0	0,0	16,2	78,9	92,4	150,0	102,3	185,0	263,8	339,0	159,3				
52694	9	JUA	Cartago	7	6	6	3	1	2	5	3	3	1	4	431,6	365,6	358,6	177,1	58,2	114,5	280,1	165,5	162,8	53,3	211,8				
52240	10	CEN	Chachagüí	7	6	5	4	4	4	11	6	13	12	3	237,6	199,1	162,5	127,0	124,1	121,1	325,8	173,8	368,1	333,0	81,6				
52203	11	RIO	Colón Genova	5	1	3	1	5	5	7	7	18	8	6	202,3	40,0	118,9	39,0	192,7	189,8	261,8	258,8	658,4	290,1	216,3				
52207	12	OCC	Consaca	7	10	10	16	15	8	9	3	6	13	17	260,9	369,7	367,0	581,4	540,9	285,0	317,2	104,6	207,5	445,4	577,8				
52210	13	EXP	Contadero	0	3	2	1	2	0	3	0	0	4	5	0,0	182,1	120,3	59,8	119,0	0,0	175,0	0,0	0,0	227,3	280,9				
52215	14	EXP	Córdoba	4	10	10	0	0	10	8	8	22	2	19	124,8	306,3	300,6	0,0	0,0	281,7	220,3	215,2	579,7	51,7	481,5				
52224	15	EXP	Cuaspuñ	1	3	11	4	1	2	5	12	8	6	6	49,4	145,1	522,8	186,9	45,9	89,9	220,7	518,6	339,0	249,0	244,4				
52227	16	EXP	Cumbal	3	6	6	7	4	7	8	14	8	6	14	43,7	84,7	81,6	91,8	50,4	84,8	92,9	155,9	85,5	61,6	138,4				
52233	17	COR	Cumbitara	1	1	0	1	1	0	2	0	1	8	6	33,8	32,9	0,0	30,9	29,9	0,0	56,0	0,0	26,1	202,1	146,9				
52250	18	SAN	El Charco	4	0	1	2	1	2	0	3	6	0	3	109,2	0,0	25,7	49,8	24,1	46,6	0,0	65,1	125,7	0,0	58,2				
52254	19	GUA	El Peñal	5	7	5	13	1	9	12	8	6	6	4	303,2	418,9	295,3	754,9	57,4	509,0	669,3	441,3	327,3	323,6	214,1				
52256	20	COR	El Rosario	1	0	0	2	3	3	1	5	1	3	1	51,5	0,0	0,0	100,4	148,6	48,2	237,9	47,1	140,2	46,4					
52258	21	RIO	El Tablón de Gómez	1	1	1	2	3	1	1	4	2	3	0	34,9	34,4	34,1	67,3	99,5	32,6	32,1	126,6	62,6	93,0	0,0				
52260	22	GUA	El Tambo	5	11	11	12	16	14	22	23	28	15	12	154,1	337,3	335,5	363,3	480,9	418,3	652,2	680,1	823,3	440,5	352,3				
52520	23	PAS	Francisco Pizarro	0	1	3	2	1	0	5	4	2	1	1	0,0	50,1	143,1	90,7	43,3	0,0	197,6	151,6	72,6	35,1	33,8				
52287	24	EXP	Funes	15	4	8	4	14	11	1	2	3	4	3	797,4	211,4	421,3	209,9	731,8	573,2	52,0	103,7	155,6	207,1	155,1				
52317	25	EXP	Guachucal	6	5	4	9	4	8	9	23	19	15	19	148,7	122,0	95,9	211,4	92,0	179,9	197,6	494,2	400,3	309,6	386,1				
52320	26	SAB	Guaitarilla	8	5	11	15	11	17	32	17	11	32	3	226,4	139,6	304,0	409,8	297,5	456,0	851,3	450,0	289,3	839,5	78,6				
52323	27	EXP	Gualmatán	1	7	3	5	6	5	10	6	4	1	11	62,1	428,7	180,7	295,5	350,1	286,4	563,1	331,7	218,2	53,6	580,5				
52352	28	EXP	Iles	0	1	4	5	3	1	3	8	2	1	6	0,0	50,8	196,5	238,3	138,6	44,9	130,9	339,0	82,4	40,0	234,0				
52354	29	SAB	Imués	6	7	2	3	3	7	5	0	5	2	1	303,6	353,0	99,9	149,3	149,0	347,7	247,4	0,0	249,4	99,9	50,5				
52356	30	EXP	Ipiales	46	54	66	46	66	77	79	73	89	91	60	183,2	205,1	238,9	158,5	216,6	240,5	234,9	207,0	241,4	236,6	150,0				
52378	31	RIO	La Cruz	16	24	19	26	18	38	18	19	17	27	25	351,0	518,6	404,3	543,5	369,3	765,2	355,3	368,1	324,4	507,7	465,1				
52381	32	CEN	La Florida	3	0	3	1	4	6	6	0	8	6	11	104,0	0,0	104,5	34,8	139,1	208,0	207,8	0,0	275,7	206,0	376,3				
52385	33	GUA	La Llanada	1	0	0	1	1	2	7	0	3	2	3	70,1	0,0	0,0	68,3	67,7	134,6	468,2	0,0	198,0	131,5	195,6				
52390	34	SAN	La Tola	0	0	0	0	0	1	0	0	0	1	0	0,0	0,0	0,0	0,0	0,0	65,0	0,0	0,0	0,0	56,5	0,0				
52399	35	JUA	La Unión	15	16	11	14	15	12	14	15	26	41	32	217,0	228,1	154,5	193,7	204,7	161,6	186,1	197,2	338,3	528,6	409,7				
52405	36	COR	Leiva	2	2	1	3	3	0	2	1	1	0	1	87,1	85,0	41,4	120,7	117,4	0,0	73,6	35,7	34,9	0,0	33,2				
52411	37	OCC	Linares	3	1	10	6	6	11	17	13	17	14	9	98,4	32,7	326,9	196,0	196,6	361,7	561,2	430,3	564,6	466,0	300,5				
52418	38	GUA	Los Andes	4	0	4	3	1	5	5	4	7	7	9	129,7	0,0	124,5	91,2	29,8	146,3	143,8	113,1	195,2	192,4	244,4				
52427	39	TEL	Magüi Payán	0	0	0	0	0	0	0	0	0	0	1	0,0	0,0	0,0	0,0	0,0	0,0	0,0	0,0	0,0	0,0	22,8				
52435	40	PIE	Mallama	2	4	6	13	5	7	3	5	7	12	5	104,4	210,5	319,1	697,4	271,6	385,3	167,0	282,2	399,5	692,0	290,9				
52473	41	SAN	Mosquera	0	2	1	0	1	1	2	3	2	2	3	0,0	116,5	57,1	0,0	54,5	52,9	102,9	149,9	96,9	93,7	136,4				
52480	42	CEN	Nariño	3	5	5	1	1	3	2	2	2	4	13	296,4	474,8	457,5	87,9	84,7	244,9	157,2	151,7	146,7	285,7	899,7				
52490	43	SAN	Olaya Herrera	2	3	1	1	0	1	0	1	0	2	3	55,7	82,5	27,1	26,6	0,0	25,4	0,0	24,3	0,0	47,0	69,4				
52506	44	SAB	Ospina	4	1	0	6	4	5	3	0	4	3	2	185,0	44,8	0,0	253,3	163,8	199,0	115,8	0,0	146,4	107,0	69,7				
52540	45	COR	Policarpa	1	3	1	1	0	4	2	4	3	3	2	40,0	116,1	37,1	35,6	0,0	130,3	62,2	119,0	85,6	82,2	52,8				
52560	46	EXP	Potosí	10	5	4	7	4	5	4	14	13	13	15	326,6	160,8	126,7	217,5	122,0	149,2	116,9	401,1	365,4	359,3	408,4				
52565	47	ABA	Providencia	2	1	1	1	0	2	2	1	0	0	3	65,3	31,5	30,3	29,1	0,0	54,2	52,2	25,2	0,0	0,0	68,4				
52573	48	EXP	Puerres	13	13	10	1	5	2	6	13	11	19	12	508,2	505,2	384,9	38,2	189,6	75,0	222,6	478,5	402,3	689,9	434,0				
52585	49	EXP	Pupiales	13	9	20	34	29	13	20	11	15	16	16	268,8	181,3	391,9	645,8	534,5	231,8	345,0	184,0	244,1	253,5	248,1				
52612	50	PIE	Ricaurte	2	2	2	1	4	10	2	2	7	4	7	78,2	76,1	74,0	35,8	138,7	334,6	64,7	62,7	212,8	118,3	202,1				
52621	51	TEL	Roberto Payán	1	1	2	1	0	0	0	0	0	1	0	37,7	36,1	69,1	33,2	0,0	0,0	0,0	0,0	0,0	25,7	0,0				
52678	52	ABA	Samaniego	21	16	13	6	13	13	10	10	13	13	15	190,3	142,6	113,6	51,3	108,4	105,4	78,8	76,9	97,9	96,3	109,7				
52685	53	RIO	San Bernardo	2	1	3	0	2	1	3	4	3	4	1	50,8	24,1	68,5	0,0	41,0	19,4	55,1	69,7	49,8	63,2	15,1				
52687	54	JUA	San Lorenzo	5	4	2	6	11	13	12	4	5	24	26	112,1	88,2	43,3	127,5	229,1	265,1	239,6	78,0	95,5						



COMPARATIVO CASOS Y TASA DE MUERTES POR ENFERMEDADES CARDIOPULMONARES, DE LA CIRCULACIÓN PULMONAR Y OTRAS FORMAS DE ENFERMEDAD DEL CORAZÓN  
AÑO 2007 A 2017 (Último dato oficial)

Fuente: DANE - Estadísticas Vitales, Subdirección de Salud Pública, Oficina de Epidemiología, IDSN

Codigo	#	Región	Municipios	TOTAL DEFUNCIONES POR ENFERMEDADES CARDIOPULMONARES, DE LA CIRCULACIÓN PULMONAR Y OTRAS FORMAS DE ENFERMEDAD DEL CORAZÓN											TASA MORTALIDAD POR ENFERMEDADES CARDIOPULMONARES, DE LA CIRCULACIÓN PULMONAR Y OTRAS FORMAS DE ENFERMEDAD DEL CORAZÓN POR CADA 100.000 Hbs										
				2007	2008	2009	2010	2011	2012	2013	2014	2015	2016	2017	2007	2008	2009	2010	2011	2012	2013	2014	2015	2016	2017
				52001	1	CEN	Pasto	53	47	41	33	40	31	42	46	40	44	31	13,4	11,7	10,1	8,0	9,6	7,3	9,8
52019	2	RIO	Albán	1	2	0	2	1	0	0	1	0	1	2	5,0	9,9	0,0	9,7	4,8	0,0	0,0	4,6	0,0	4,5	8,8
52022	3	EXP	Aldana	0	2	1	1	0	0	0	0	0	1	0	0,0	30,2	15,3	15,5	0,0	0,0	0,0	0,0	16,7	0,0	0,0
52036	4	OCC	Ancuyá	2	0	2	1	0	2	0	1	2	1	0	23,5	0,0	24,6	12,6	0,0	26,3	0,0	13,8	28,2	14,5	0,0
52051	5	JUA	Arboleda	0	1	0	0	1	1	1	0	2	2	0	0,0	13,4	0,0	0,0	13,3	13,3	13,3	0,0	26,5	26,5	0,0
52079	6	TEL	Barbacoas	1	2	2	3	0	0	0	1	1	1	3	3,2	6,2	6,0	8,9	0,0	0,0	0,0	2,7	2,6	2,6	7,6
52083	7	RIO	Belén	0	0	1	0	0	0	0	1	1	1	0	0,0	0,0	14,4	0,0	0,0	0,0	0,0	13,5	13,3	13,1	0,0
52110	8	JUA	Buesaco	4	0	1	2	1	1	2	3	1	0	1	17,6	0,0	4,3	8,5	4,2	4,1	8,2	12,1	4,0	0,0	3,9
52694	9	JUA	Cartago	0	0	1	1	0	1	0	1	1	0	0	0,0	0,0	13,8	13,7	0,0	13,5	0,0	13,3	13,3	0,0	0,0
52240	10	CEN	Chachagüí	1	3	2	4	2	1	0	4	0	1	1	7,7	22,9	15,1	30,1	14,9	7,4	0,0	29,2	0,0	7,2	7,2
52203	11	RIO	Colón Genova	0	0	0	1	2	2	2	0	2	2	3	0,0	0,0	0,0	10,1	20,1	20,0	19,9	0,0	19,7	19,7	29,4
52207	12	OCC	Consaca	1	0	0	1	3	0	0	0	0	1	1	9,9	0,0	0,0	10,2	30,7	0,0	0,0	0,0	10,8	10,9	0,0
52210	13	EXP	Contadero	2	0	0	0	1	0	1	1	0	1	0	29,7	0,0	0,0	0,0	14,6	0,0	14,5	14,4	0,0	14,3	0,0
52215	14	EXP	Córdoba	4	2	0	1	0	1	2	2	4	0	1	29,4	14,6	0,0	7,2	0,0	7,2	14,4	14,3	28,6	0,0	7,1
52224	15	EXP	Cuaspud	0	0	1	0	0	1	0	1	0	0	3	0,0	0,0	12,0	0,0	0,0	11,8	0,0	11,7	0,0	0,0	34,5
52227	16	EXP	Cumbal	2	2	0	2	1	0	3	2	1	2	2	6,2	6,1	0,0	5,9	2,9	0,0	8,3	5,4	2,7	5,2	5,1
52233	17	COR	Cumbitara	2	1	0	0	0	0	0	1	0	0	1	16,5	8,0	0,0	0,0	0,0	0,0	0,0	6,8	0,0	0,0	6,2
52250	18	SAN	El Charco	2	0	1	0	0	0	4	1	1	1	1	7,2	0,0	3,4	0,0	0,0	0,0	11,7	2,8	2,7	2,6	2,5
52254	19	GUA	El Peñal	1	1	0	0	1	2	0	0	2	0	0	14,8	14,8	0,0	0,0	15,1	30,2	0,0	0,0	30,8	0,0	0,0
52256	20	COR	El Rosario	2	0	0	1	1	0	0	0	0	0	0	17,9	0,0	0,0	9,2	9,3	0,0	0,0	0,0	0,0	0,0	0,0
52258	21	RIO	El Tablón de Gómez	1	0	0	0	1	1	0	0	2	0	2	7,3	0,0	0,0	0,0	7,5	7,6	0,0	0,0	15,7	0,0	16,0
52260	22	GUA	El Tambo	4	1	0	1	1	2	1	0	1	1	1	29,1	7,4	0,0	7,6	7,7	15,6	7,9	0,0	8,1	8,3	8,4
52520	23	PAS	Francisco Pizarro	0	1	0	0	0	0	1	0	2	0	0	0,0	8,2	0,0	0,0	0,0	0,0	7,1	0,0	13,3	0,0	0,0
52287	24	EXP	Funes	0	0	2	0	0	0	1	3	1	0	0	0,0	0,0	29,5	0,0	0,0	0,0	15,2	45,8	15,4	0,0	0,0
52317	25	EXP	Guachucal	1	3	0	0	1	1	1	1	0	1	0	6,0	18,2	0,0	0,0	6,2	6,2	6,3	6,3	0,0	6,4	0,0
52320	26	SAB	Guaitarilla	1	1	1	0	1	2	1	3	0	1	2	7,5	7,6	7,7	0,0	7,9	16,0	8,1	24,7	0,0	8,4	17,1
52323	27	EXP	Gualmatán	0	1	0	0	0	0	1	1	1	0	0	0,0	17,5	0,0	0,0	0,0	0,0	17,4	17,4	17,3	0,0	0,0
52352	28	EXP	Iles	0	0	0	0	0	0	0	0	0	0	2	0,0	0,0	0,0	0,0	0,0	0,0	0,0	0,0	0,0	22,5	0,0
52354	29	SAB	Imués	3	0	0	1	0	0	0	2	1	1	1	41,6	0,0	0,0	14,6	0,0	0,0	0,0	31,5	16,0	16,3	16,7
52356	30	EXP	Ipiales	11	12	4	8	11	10	9	9	11	10	16	9,6	10,2	3,3	6,5	8,7	7,7	6,8	6,6	7,9	7,0	11,0
52378	31	RIO	La Cruz	2	3	0	4	0	0	0	2	1	0	0	11,2	16,8	0,0	22,2	0,0	0,0	11,0	5,5	0,0	0,0	0,0
52381	32	CEN	La Florida	2	1	1	1	5	2	0	3	0	2	1	18,3	9,3	9,5	9,7	49,4	20,1	0,0	31,0	0,0	21,2	10,7
52385	33	GUA	La Llanada	1	0	0	1	0	0	0	0	0	0	0	15,6	0,0	0,0	16,1	0,0	0,0	0,0	0,0	0,0	0,0	0,0
52390	34	SAN	La Tola	0	0	1	0	0	0	0	0	1	0	0	0,0	0,0	10,1	0,0	0,0	0,0	0,0	0,0	7,9	0,0	0,0
52399	35	JUA	La Unión	5	2	4	2	4	1	5	3	1	1	3	18,2	7,3	14,7	7,4	14,9	3,8	18,9	11,4	3,8	3,9	11,7
52405	36	COR	Leiva	0	0	1	0	1	1	1	1	2	3	0	0,0	0,0	7,9	0,0	7,7	7,5	7,4	7,3	14,4	21,3	0,0
52411	37	OCC	Linares	0	1	0	1	2	0	0	2	1	0	0	0,0	8,9	0,0	9,1	18,6	0,0	0,0	19,6	10,0	0,0	0,0
52418	38	GUA	Los Andes	1	1	0	1	2	0	0	1	2	2	0	5,9	5,8	0,0	5,6	11,1	0,0	0,0	5,2	10,3	10,1	0,0
52427	39	TEL	Magüi Payan	0	0	0	2	0	1	0	0	0	0	0	0,0	0,0	0,0	10,4	0,0	4,9	0,0	0,0	0,0	0,0	0,0
52435	40	PIE	Mallama	0	1	1	0	0	0	0	1	1	0	1	0,0	11,4	11,6	0,0	0,0	0,0	0,0	12,7	12,9	0,0	13,4
52473	41	SAN	Mosquera	0	0	0	1	0	1	0	1	0	0	0	0,0	0,0	0,0	7,1	0,0	6,7	0,0	6,3	0,0	0,0	0,0
52480	42	CEN	Nariño	1	0	0	0	0	1	0	1	0	0	0	23,2	0,0	0,0	0,0	0,0	21,5	0,0	20,9	0,0	0,0	0,0
52490	43	SAN	Olaya Herrera	0	0	1	0	0	1	0	1	0	1	0	0,0	0,0	3,5	0,0	0,0	3,3	0,0	3,2	0,0	3,2	0,0
52506	44	SAB	Ospina	0	0	0	0	0	0	0	1	0	1	0	0,0	0,0	0,0	0,0	0,0	0,0	0,0	11,5	0,0	11,4	0,0
52540	45	COR	Policarpa	0	1	1	0	0	0	0	1	1	0	0	0,0	6,8	6,7	0,0	0,0	0,0	0,0	6,1	5,9	0,0	0,0
52560	46	EXP	Potosí	0	2	4	0	1	0	1	1	1	0	0	0,0	15,6	31,4	0,0	8,0	0,0	8,1	8,2	8,2	0,0	0,0
52565	47	ABA	Providencia	0	0	1	0	0	0	0	2	0	0	1	0,0	0,0	8,1	0,0	0,0	0,0	0,0	15,3	0,0	0,0	7,4
52573	48	EXP	Puerres	3	1	1	0	0	0	1	3	0	1	1	33,8	11,3	11,4	0,0	0,0	0,0	11,7	35,5	0,0	12,0	12,1
52585	49	EXP	Pupiales	2	0	2	4	2	0	1	1	1	2	0	10,7	0,0	10,6	21,1	10,5	0,0	5,2	5,2	5,2	10,3	0,0
52612	50	PIE	Ricaurte	1	1	0	0	2	0	1	0	0	1	1	6,4	6,3	0,0	0,0	11,7	0,0	5,6	0,0	0,0	5,2	5,1
52621	51	TEL	Roberto Payán	0	0	0	1	0	1	0	1	0	0	0	0,0	0,0	0,0	5,1	0,0	4,8	0,0	4,6	0,0	0,0	0,0
52678	52	ABA	Samaniego	0	1	0	3	4	1	0	1	3	1	2	0,0	2,0	0,0	6,0	8,0	2,0	0,0	2,0	6,1	2,0	4,1
52685	53	RIO	San Bernardo	1	0	0	0	0	0	1	0	0	1	0	6,6	0,0	0,0	0,0	0,0	5,5	0,0	0,0	5,1	0,0	0,0
52687	54	JUA	San Lorenzo	0	0	0	3	1	3	0	1	1	2	2	0,0	0,0	0,0	15,7	5,2	15,5	0,0	5,1	5,0	10,0	9,9
52693	55	RIO	San Pablo	1	2	1	0	1	2	1	1	1	2	1	5,6	11,1	5,6	0,0	5,6	11,3	5,7	5,7	5,7	11,5	5,8
52683	56	OCC	Sandoná	2	2	2	1	1	0	3	2	0	0	2	7,9	7,9	7,9	3,9	3,9	0,0	11,7	7,8	0,0	0,0	7,8
52696	57	SAN	Santa Bárbara	0	0	1	0	1	1	0	1	0	0	0	0,0	0,0	6,6	0,0	6,7	6,7	0,0	6,7	0,0	0,0	0,0
52699	58	ABA	Santacruz	0	0	0	0	1	0	1	3	0	0	0	0,0	0,0	0,0	0,0	4,0	0,0	3,8	11,0	0,0	0,0	0,0
52720	59	SAB	Sapuyes	0	0	1	2	0	0	0	5	0	0	1	0,0	0,0	14,3	29,0	0,0	0,0	0,0	77,4	0,0	0,0	16,3
52786	60	COR	Taminango	1	2	1	1	0	1	2	0	1	0	4	5,6	11,0	5,4	5,3	0,0	5,1	10,				





**COMPARATIVO CASOS Y TASA DE MUERTES POR INSUFICIENCIA CARDIACA  
AÑO 2007 A 2017 (Último dato oficial)**

Fuente: DANE - Estadísticas Vitales, Subdirección de Salud Pública, Oficina de Epidemiología, IDSN

Código	#	Región	Municipios	TOTAL DEFUNCIONES POR INSUFICIENCIA CARDIACA										TASA MORTALIDAD POR INSUFICIENCIA CARDIACA POR POR CADA 100.000 Hbs											
				2007	2008	2009	2010	2011	2012	2013	2014	2015	2016	2017	2007	2008	2009	2010	2011	2012	2013	2014	2015	2016	2017
52001	1	CEN	Pasto	27	25	20	24	28	22	22	24	13	14	10	6,8	6,2	4,9	5,8	6,7	5,2	5,1	5,5	3,0	3,1	2,2
52019	2	RIO	Albán	2	4	0	0	5	1	1	1	0	1	1	10,1	19,9	0,0	0,0	23,8	4,7	4,6	4,6	0,0	4,5	4,4
52022	3	EXP	Aldana	0	2	0	0	2	0	0	0	0	2	0	0,0	30,2	0,0	0,0	31,3	0,0	0,0	0,0	0,0	33,3	0,0
52036	4	OCC	Ancuyá	1	2	0	1	0	1	0	0	0	0	1	11,7	24,0	0,0	12,6	0,0	13,1	0,0	0,0	0,0	0,0	14,8
52051	5	JUA	Arboleda	2	1	1	0	0	0	0	1	0	0	0	26,8	13,4	13,3	0,0	0,0	0,0	0,0	13,3	0,0	0,0	0,0
52079	6	TEL	Barbacoas	1	0	3	1	2	1	0	0	0	2	1	3,2	0,0	9,1	3,0	5,8	2,8	0,0	0,0	0,0	5,2	2,5
52083	7	RIO	Belén	1	2	1	0	0	1	0	0	0	0	1	14,8	29,2	14,4	0,0	0,0	13,8	0,0	0,0	0,0	0,0	13,0
52110	8	JUA	Buesaco	3	1	1	2	1	5	2	1	1	1	1	13,2	4,3	4,3	8,5	4,2	20,7	8,2	4,0	4,0	3,9	3,9
52694	9	JUA	Cartago	1	1	2	0	0	0	0	0	0	0	0	14,0	13,9	27,6	0,0	0,0	0,0	0,0	0,0	0,0	0,0	0,0
52240	10	CEN	Chachagüí	1	1	0	1	1	2	0	0	0	0	1	7,7	7,6	0,0	7,5	7,5	14,8	0,0	0,0	0,0	0,0	7,2
52203	11	RIO	Colón Genova	2	1	2	2	2	1	1	0	0	0	0	20,5	10,2	20,3	20,2	20,1	10,0	9,9	0,0	0,0	0,0	0,0
52207	12	OCC	Consaca	1	5	1	0	0	3	0	1	1	0	0	9,9	49,8	10,1	0,0	0,0	31,0	0,0	10,5	10,7	0,0	0,0
52210	13	EXP	Contadero	1	0	0	1	1	1	1	1	1	1	1	14,9	0,0	0,0	14,7	14,6	14,5	14,5	14,4	14,4	14,3	14,3
52215	14	EXP	Córdoba	3	0	2	1	0	1	0	0	2	0	0	22,0	0,0	14,6	7,2	0,0	7,2	0,0	0,0	14,3	0,0	0,0
52224	15	EXP	Cuaspuñ	3	1	1	3	2	0	0	1	1	0	2	36,6	12,1	12,0	35,9	23,8	0,0	0,0	11,7	11,6	0,0	23,0
52227	16	EXP	Cumbal	1	1	3	3	5	0	4	2	2	1	0	3,1	3,0	8,9	8,8	14,3	0,0	11,0	5,4	5,3	2,6	0,0
52233	17	COR	Cumbitara	0	0	0	1	0	0	0	1	0	0	0	0,0	0,0	0,0	7,6	0,0	0,0	0,0	6,8	0,0	0,0	0,0
52250	18	SAN	El Charco	3	1	1	0	0	0	1	0	0	0	0	10,8	3,5	3,4	0,0	0,0	0,0	2,9	0,0	0,0	0,0	0,0
52254	19	GUA	El Peñol	2	1	1	0	1	0	0	1	0	0	0	29,5	14,8	14,9	0,0	15,1	0,0	0,0	15,3	0,0	0,0	0,0
52256	20	COR	El Rosario	0	0	0	0	0	0	0	0	0	2	0	0,0	0,0	0,0	0,0	0,0	0,0	0,0	0,0	0,0	19,9	0,0
52258	21	RIO	El Tablón de Gómez	1	0	0	1	0	1	0	1	0	1	0	7,3	0,0	0,0	7,5	0,0	7,6	0,0	7,8	0,0	7,9	0,0
52260	22	GUA	El Tambo	0	4	5	2	0	0	0	0	2	2	1	0,0	29,5	37,4	15,2	0,0	0,0	0,0	0,0	16,3	16,5	8,4
52520	23	PAS	Francisco Pizarro	0	0	0	0	0	0	0	0	0	0	3	0,0	0,0	0,0	0,0	0,0	0,0	0,0	0,0	0,0	0,0	18,8
52287	24	EXP	Funes	3	1	2	0	0	2	0	1	3	0	0	43,6	14,6	29,5	0,0	0,0	30,1	0,0	15,3	46,2	0,0	0,0
52317	25	EXP	Guachucal	1	2	1	1	2	1	0	0	2	3	2	6,0	12,1	6,1	6,2	12,4	6,2	0,0	0,0	12,8	19,3	13,0
52320	26	SAB	Guaítarilla	4	1	5	2	1	2	0	1	2	0	3	30,0	7,6	38,5	15,6	7,9	16,0	0,0	8,2	16,7	0,0	25,7
52323	27	EXP	Gualmatán	0	0	1	0	1	0	0	0	1	0	0	0,0	0,0	17,5	0,0	17,4	0,0	0,0	0,0	17,3	0,0	0,0
52352	28	EXP	Iles	1	0	1	0	0	0	0	1	1	1	0	12,5	0,0	12,2	0,0	0,0	0,0	0,0	11,6	11,5	11,4	0,0
52354	29	SAB	Imués	1	1	2	0	1	0	0	1	1	0	1	13,9	14,1	28,7	0,0	14,9	0,0	0,0	15,7	16,0	0,0	16,7
52356	30	EXP	Ipiales	16	11	13	9	8	7	8	8	10	6	8	14,0	9,4	10,8	7,3	6,3	5,4	6,0	5,9	7,2	4,2	5,5
52378	31	RIO	La Cruz	5	5	3	2	3	0	1	0	2	2	0	28,1	28,0	16,7	11,1	16,6	0,0	5,5	0,0	11,0	11,0	0,0
52381	32	CEN	La Florida	1	0	0	0	1	2	0	0	0	1	0	9,2	0,0	0,0	0,0	9,9	20,1	0,0	0,0	0,0	10,6	0,0
52385	33	GUA	La Llanada	0	0	0	0	0	0	0	0	1	0	0	0,0	0,0	0,0	0,0	0,0	0,0	0,0	0,0	17,2	0,0	0,0
52390	34	SAN	La Tola	1	1	0	0	1	0	0	0	0	0	1	11,0	10,6	0,0	0,0	9,4	0,0	0,0	0,0	0,0	0,0	7,3
52399	35	JUA	La Unión	4	4	2	1	3	4	2	1	2	3	1	14,5	14,6	7,4	3,7	11,2	15,0	7,6	3,8	7,7	11,6	3,9
52405	36	COR	Leiva	0	2	2	0	1	0	0	0	0	0	0	0,0	16,1	15,8	0,0	7,7	0,0	0,0	0,0	0,0	0,0	0,0
52411	37	OCC	Linares	0	0	3	1	2	1	1	3	1	1	1	0,0	0,0	27,0	9,1	18,6	9,5	9,6	29,3	10,0	10,1	10,3
52418	38	GUA	Los Andes	1	0	3	1	2	0	1	0	0	0	0	5,9	0,0	17,2	5,6	11,1	0,0	5,3	0,0	0,0	0,0	0,0
52427	39	TEL	Magüi Payán	0	0	0	0	0	0	0	0	0	0	0	0,0	0,0	0,0	0,0	0,0	0,0	0,0	0,0	0,0	0,0	0,0
52435	40	PIE	Mallama	1	0	1	0	1	1	1	0	1	1	1	11,2	0,0	11,6	0,0	12,0	12,2	12,4	0,0	12,9	13,1	13,4
52473	41	SAN	Mosquera	0	0	0	0	0	0	0	0	0	0	0	0,0	0,0	0,0	0,0	0,0	0,0	0,0	0,0	0,0	0,0	0,0
52480	42	CEN	Nariño	0	0	0	0	0	0	1	0	1	0	3	0,0	0,0	0,0	0,0	0,0	0,0	21,2	0,0	20,5	0,0	60,0
52490	43	SAN	Olaya Herrera	0	0	1	1	0	0	0	0	0	3	0	0,0	0,0	3,5	3,4	0,0	0,0	0,0	0,0	0,0	9,5	0,0
52506	44	SAB	Ospina	0	0	0	0	0	0	1	0	0	1	0	0,0	0,0	0,0	0,0	0,0	0,0	11,6	0,0	0,0	11,4	0,0
52540	45	COR	Policarpa	0	1	0	2	0	1	0	0	1	0	0	0,0	6,8	0,0	13,1	0,0	6,3	0,0	0,0	5,9	0,0	0,0
52560	46	EXP	Potosí	2	3	2	3	3	1	1	0	0	0	1	15,4	23,4	15,7	23,8	23,9	8,0	8,1	0,0	0,0	0,0	8,4
52565	47	ABA	Providencia	0	0	0	0	0	1	0	0	0	0	0	0,0	0,0	0,0	0,0	0,0	7,8	0,0	0,0	0,0	0,0	0,0
52573	48	EXP	Puerres	1	1	3	3	0	3	1	1	0	0	0	11,3	11,3	34,3	34,5	0,0	35,0	11,7	11,8	0,0	0,0	0,0
52585	49	EXP	Pupiales	4	1	4	3	3	0	3	0	0	0	1	21,5	5,3	21,2	15,8	15,8	0,0	15,6	0,0	0,0	0,0	5,1
52612	50	PIE	Ricaurte	1	0	1	1	2	1	3	0	0	1	0	6,4	0,0	6,1	6,0	11,7	5,7	16,8	0,0	0,0	5,2	0,0
52621	51	TEL	Roberto Payán	0	0	0	0	0	0	0	1	1	2	0	0,0	0,0	0,0	0,0	0,0	0,0	0,0	4,6	4,4	8,6	0,0
52678	52	ABA	Samaniego	3	3	4	2	4	2	3	3	1	1	1	6,0	6,0	8,0	4,0	8,0	4,0	6,0	6,0	2,0	2,0	2,0
52685	53	RIO	San Bernardo	1	0	0	0	2	0	1	0	0	0	1	6,6	0,0	0,0	0,0	11,7	0,0	5,5	0,0	0,0	0,0	4,9
52687	54	JUA	San Lorenzo	3	0	1	1	1	4	0	1	2	0	1	16,1	0,0	5,3	5,2	5,2	20,6	0,0	5,1	10,1	0,0	5,0
52693	55	RIO	San Pablo	1	3	2	3	1	0	0	0	0	1	0	5,6	16,7	11,2	16,8	5,6	0,0	0,0	0,0	0,0	5,7	0,0
52683	56	OCC	Sandoná	7	1	0	0	1	1	2	2	1	2	1	27,6	3,9	0,0	0,0	3,9	3,9	7,8	7,8	3,9	7,8	3,9
52696	57	SAN	Santa Bárbara	0	0	0	0	0	0	1	0	0	0	0	0,0	0,0	0,0	0,0	0,0	0,0	6,7	0,0	0,0	0,0	0,0
52699	58	ABA	Santacruz	0	2	1	1	0	0	0	0	0	2	0	0,0	8,8	4,3	4,1	0,0	0,0	0,0	0,0	0,0	6,9	0,0
52720	59	SAB	Sapuyes	1	0	1	0	0	0	1	2	0	0	2	13,8	0,0	14,3	0,0	0,0	0,0	15,2	31,0	0,0	0,0	32,7
52786	60	COR	Taminango	3	2	1	3	1	0	0	1	1	2	1	16,9	11,0	5,4	16,0	5,2	0,0	0,0	5,0	4,9	9,6	4,7
52788	61	CEN	Tangua	1	2	0	1	1	1	1	2	0	1	0	9,4	19,0	0,0	9,8	9,9	10,0	10,1	20,5	0,0	10,5	0,0



IBS  
2018IBS  
2018IBS  
2018IBS  
2018IBS  
2018IBS  
2018

**COMPARATIVO CASOS Y TASA DE MUERTES POR ENFERMEDADES CEREBROVASCULARES EN PERSONAS DE 45 Y MÁS AÑOS DE EDAD  
AÑO 2007 A 2017 (Último dato oficial)**

Fuente: DANE - Estadísticas Vitales, Subdirección de Salud Pública, Oficina de Epidemiología, IDSN

Codigo	#	Región	Municipios	TOTAL DEFUNCIONES POR ENFERMEDADES CEREBROVASCULARES EN PERSONAS DE 45 Y MÁS AÑOS DE EDAD										TASA MORTALIDAD POR ENFERMEDADES CEREBROVASCULARES EN PERSONAS DE 45 Y MÁS AÑOS DE EDAD POR CADA 100.000 HB DE 45 Y MÁS AÑOS DE EDAD											
				2007	2008	2009	2010	2011	2012	2013	2014	2015	2016	2017	2007	2008	2009	2010	2011	2012	2013	2014	2015	2016	2017
52001	1	CEN	Pasto	114	116	111	120	149	144	105	140	146	136	122	124,2	121,6	111,9	116,3	138,9	129,1	90,7	116,6	117,6	106,1	92,5
52019	2	RIO	Albán	2	4	3	0	2	1	5	7	1	3	4	40,4	77,5	55,8	0,0	34,4	16,6	80,2	108,6	15,1	43,9	56,9
52022	3	EXP	Aldana	1	0	4	5	3	2	3	4	4	3	1	57,2	0,0	223,2	274,7	161,6	106,0	156,5	205,4	202,8	150,8	49,9
52036	4	OCC	Ancuyá	2	9	8	8	3	5	4	6	1	4	4	90,5	411,0	366,6	367,3	138,1	230,5	184,8	278,2	46,6	187,5	189,3
52051	5	JUA	Arboleda	6	1	4	2	1	3	1	1	1	2	2	309,4	50,5	196,8	95,8	46,6	136,1	44,3	43,2	42,2	82,7	81,1
52079	6	TEL	Barbacoas	4	8	7	5	6	6	8	5	4	13	3	91,4	178,0	151,7	105,2	122,7	119,0	154,0	93,4	72,9	230,9	52,0
52083	7	RIO	Belén	1	0	3	1	1	1	5	1	1	2	1	55,0	0,0	151,5	48,4	46,4	44,5	213,6	40,9	39,3	75,5	36,2
52110	8	JUA	Buesaco	4	1	2	5	7	4	8	3	6	11	13	67,7	16,6	32,4	78,9	107,8	60,0	116,9	42,7	83,3	149,2	172,5
52694	9	JUA	Cartago	1	4	2	3	7	0	7	5	8	3	3	61,7	243,8	119,5	177,1	407,7	0,0	392,2	275,8	434,1	160,0	158,8
52240	10	CEN	Chachagüí	5	7	4	5	5	4	4	2	0	4	2	169,7	232,3	130,0	158,8	155,1	121,1	118,5	57,9	0,0	111,0	54,4
52203	11	RIO	Colón Genova	1	3	2	8	3	4	5	3	7	5	6	40,5	119,9	79,2	312,1	115,6	151,9	187,0	110,9	256,0	181,3	216,3
52207	12	OCC	Consaca	5	16	8	7	4	1	9	2	2	1	1	186,4	591,5	293,6	254,4	144,2	35,6	317,2	69,8	69,2	34,3	34,0
52210	13	EXP	Contadero	4	2	3	2	3	2	3	1	1	3	3	243,2	121,4	180,4	119,6	178,5	117,6	175,0	57,7	57,2	170,5	168,5
52215	14	EXP	Córdoba	3	2	9	1	1	7	3	2	4	6	6	93,6	61,3	270,5	29,4	28,8	197,2	82,6	53,8	105,4	155,2	152,1
52224	15	EXP	Cuaspué	5	5	7	4	4	1	5	2	0	1	5	246,9	241,9	332,7	186,9	183,7	45,0	220,7	86,4	0,0	41,5	203,7
52227	16	EXP	Cumbal	1	13	11	4	4	9	4	8	9	6	7	14,6	183,5	149,7	52,4	50,4	109,0	46,4	89,1	96,2	61,6	69,2
52233	17	COR	Cumbitara	0	5	0	0	4	1	0	3	1	3	1	0,0	164,3	0,0	0,0	119,6	28,9	0,0	81,1	26,1	75,8	24,5
52250	18	SAN	El Charco	1	1	3	3	2	2	2	4	1	1	4	27,3	26,5	77,2	74,7	48,2	46,6	45,0	86,9	20,9	20,2	77,6
52254	19	GUA	El Peñal	2	1	3	1	1	1	2	4	1	0	5	121,3	59,8	177,2	58,1	57,4	56,6	111,5	220,6	54,6	0,0	267,7
52256	20	COR	El Rosario	0	0	3	0	1	0	1	2	0	2	1	0,0	0,0	152,4	0,0	49,5	0,0	48,2	95,1	0,0	93,5	46,4
52258	21	RIO	El Tablón de Gómez	2	2	4	3	1	3	1	0	0	6	4	69,7	68,9	136,4	100,9	33,2	97,9	32,1	0,0	0,0	185,9	122,8
52260	22	GUA	El Tambo	6	4	11	9	17	11	2	10	5	11	7	184,9	122,7	335,5	272,5	511,0	328,7	59,3	295,7	147,0	323,1	205,5
52520	23	PAS	Francisco Pizarro	2	1	1	0	1	2	2	0	2	1	2	105,0	50,1	47,7	0,0	43,3	82,8	79,0	0,0	72,6	35,1	67,6
52287	24	EXP	Funes	3	3	0	2	4	5	3	1	1	2	5	159,5	158,6	0,0	104,9	209,1	260,6	156,0	51,9	51,9	103,6	258,5
52317	25	EXP	Guachucal	6	6	7	5	8	4	1	6	3	9	7	148,7	146,4	167,8	117,5	184,0	89,9	22,0	128,9	63,2	185,8	142,2
52320	26	SAB	Guaitarilla	4	3	10	6	10	7	4	7	3	6	5	113,2	83,8	276,3	163,9	270,4	187,8	106,4	185,3	78,9	157,4	130,9
52323	27	EXP	Gualmatán	4	4	1	2	2	3	1	0	1	2	3	248,4	244,9	60,2	118,2	116,7	171,8	56,3	0,0	54,6	107,3	158,3
52352	28	EXP	Iles	3	0	2	3	1	5	3	1	2	1	4	157,1	0,0	98,2	143,0	46,2	224,7	130,9	42,4	82,4	40,0	156,0
52354	29	SAB	Imués	2	5	2	5	2	1	3	5	5	2	3	101,2	252,1	99,9	248,8	99,4	49,7	148,4	248,3	249,4	99,9	151,4
52356	30	EXP	Ipiales	31	41	26	27	23	37	33	26	26	30	34	123,5	155,7	94,1	93,0	75,5	115,6	98,1	73,7	70,5	78,0	85,0
52378	31	RIO	La Cruz	10	6	11	2	3	5	5	7	8	6	2	219,3	129,6	234,0	41,8	61,6	100,7	98,7	135,6	152,7	112,8	37,2
52381	32	CEN	La Florida	4	0	1	4	5	1	1	4	12	4	2	138,6	0,0	34,8	139,1	173,9	34,7	34,6	138,2	413,5	137,4	68,4
52385	33	GUA	La Llanada	0	1	1	3	3	0	1	1	2	2	3	0,0	69,6	68,9	204,9	203,1	0,0	66,9	66,3	132,0	131,5	195,6
52390	34	SAN	La Tola	0	1	1	0	1	1	1	1	2	1	0	0,0	75,1	72,4	0,0	67,4	65,0	63,0	60,9	117,2	56,5	0,0
52399	35	JUA	La Unión	5	12	11	14	8	11	11	8	7	8	12	72,3	171,1	154,5	193,7	109,2	148,1	146,2	105,2	91,1	103,1	153,6
52405	36	COR	Leiva	1	0	3	2	2	1	0	2	2	1	1	43,6	0,0	124,2	80,5	78,2	37,9	0,0	71,4	69,7	34,0	33,2
52411	37	OCC	Linares	0	3	5	7	4	4	5	6	5	1	7	0,0	98,1	163,5	228,7	131,1	131,5	165,1	198,6	166,1	33,3	233,7
52418	38	GUA	Los Andes	4	4	3	8	4	0	3	1	5	2	1	129,7	127,0	93,3	243,3	119,2	0,0	86,3	28,3	139,4	55,0	27,2
52427	39	TEL	Magüi Payan	1	0	1	0	0	2	2	0	1	1	1	35,3	0,0	32,1	0,0	0,0	55,8	53,3	0,0	24,5	23,6	22,8
52435	40	PIE	Mallama	1	4	4	5	0	2	1	2	0	1	2	52,2	210,5	212,8	268,2	0,0	110,1	55,7	112,9	0,0	57,7	116,3
52473	41	SAN	Mosquera	2	3	0	1	2	2	1	1	1	1	2	118,2	174,7	0,0	55,8	109,1	105,9	51,5	50,0	48,4	46,8	90,9
52480	42	CEN	Nariño	0	2	3	1	1	3	1	4	3	2	3	0,0	189,9	274,5	87,9	84,7	244,9	78,6	303,5	220,1	142,9	207,6
52490	43	SAN	Olaya Herrera	2	1	1	0	2	4	2	3	2	2	3	55,7	27,5	27,1	0,0	52,0	101,7	49,7	73,0	47,8	40,0	69,4
52506	44	SAB	Ospina	3	1	1	2	1	3	12	4	1	1	4	138,8	44,8	43,5	84,4	41,0	119,4	463,1	150,0	36,6	35,7	139,4
52540	45	COR	Policarpa	3	2	0	1	0	4	2	0	1	4	3	120,1	77,4	0,0	35,6	0,0	130,3	62,2	0,0	28,5	109,6	79,2
52560	46	EXP	Potosí	6	3	2	2	2	6	6	1	2	9	4	196,0	96,5	63,4	62,2	61,0	179,0	175,3	28,7	56,2	248,8	108,9
52565	47	ABA	Providencia	0	0	0	3	1	4	0	2	2	1	1	0,0	0,0	0,0	87,4	28,1	108,4	0,0	50,4	48,7	23,5	22,8
52573	48	EXP	Puerres	1	3	3	1	7	6	7	1	3	2	4	39,1	116,6	115,5	38,2	265,5	225,1	259,7	36,8	109,7	72,6	144,7
52585	49	EXP	Pupiales	6	5	4	3	5	14	8	2	5	7	11	124,1	100,7	78,4	57,0	92,1	249,6	138,0	33,5	81,4	110,9	170,5
52612	50	PIE	Ricaurte	0	1	1	4	4	2	8	4	3	2	1	0,0	38,1	37,0	143,1	138,7	66,9	258,8	125,4	91,2	59,1	28,9
52621	51	TEL	Roberto Payán	0	0	2	1	1	3	0	1	3	0	2	0,0	0,0	69,1	33,2	31,8	91,4	0,0	28,0	80,5	0,0	49,3
52678	52	ABA	Samaniego	5	8	9	6	5	7	5	7	10	5	10	45,3	71,3	78,7	51,3	41,7	56,7	39,4	53,8	75,3	37,0	73,2
52685	53	RIO	San Bernardo	2	0	2	5	2	3	1	2	5	0	7	50,8	0,0	45,6	108,0	41,0	58,1	18,4	34,9	83,0	0,0	105,6
52687	54	JUA	San Lorenzo	6	2	5	6	14	8	3	5	5	7	6	134,5	44,1	108,3	127,5	291,5	163,2	59,9	97,5	95,5	131,1	110,4
52693	55	RIO	San Pablo	6	12	11	9	4	5	3	6	4	5	9	129,9	257,8	234,0	189,5</							



**COMPARATIVO CASOS Y TASA DE MUERTES POR ENFERMEADES TRANSMISIBLES  
AÑO 2007 A 2017 (Último dato oficial)**

Fuente: DANE - Estadísticas Vitales, Subdirección de Salud Pública, Oficina de Epidemiología, IDSN

Codigo	#	Región	Municipios	TOTAL DEFUNCIONES POR ENFERMEADES TRANSMISIBLES											TASA MORTALIDAD POR ENFERMEADES TRANSMISIBLES POR CADA 100.000 Hbs										
				2007	2008	2009	2010	2011	2012	2013	2014	2015	2016	2017	2007	2008	2009	2010	2011	2012	2013	2014	2015	2016	2017
52001	1	CEN	Pasto	104	118	102	119	113	121	112	98	96	90	84	26,4	29,5	25,1	28,9	27,1	28,6	26,1	22,6	21,8	20,2	18,6
52019	2	RIO	Albán	2	2	0	2	2	2	4	2	1	3	1	10,1	9,9	0,0	9,7	9,5	9,4	18,6	9,2	4,5	13,4	4,4
52022	3	EXP	Aldana	2	1	1	0	2	0	2	0	2	0	2	29,9	15,1	15,3	0,0	31,3	0,0	32,1	0,0	32,9	0,0	33,7
52036	4	OCC	Ancuyá	2	0	1	0	0	3	1	2	2	0	0	23,5	0,0	12,3	0,0	0,0	39,4	13,5	27,6	28,2	0,0	0,0
52051	5	JUA	Arboleda	0	0	0	3	1	0	1	1	0	1	0	0,0	0,0	0,0	40,0	13,3	0,0	13,3	13,3	0,0	13,2	0,0
52079	6	TEL	Barbacoas	7	8	13	6	8	8	6	9	9	12	8	22,1	24,7	39,3	17,7	23,1	22,6	16,6	24,3	23,8	31,0	20,2
52083	7	RIO	Belén	1	2	1	2	2	0	0	0	0	0	0	14,8	29,2	14,4	28,4	28,0	0,0	0,0	0,0	0,0	0,0	0,0
52110	8	JUA	Buesaco	5	0	0	3	3	3	5	6	6	6	3	22,0	0,0	0,0	12,7	12,6	12,4	20,4	24,2	23,9	23,7	11,7
52694	9	JUA	Cartago	4	1	3	1	0	0	2	3	0	0	2	55,9	13,9	41,3	13,7	0,0	0,0	26,9	40,0	0,0	0,0	26,3
52240	10	CEN	Chachagüí	2	2	1	3	1	2	3	5	1	2	1	15,4	15,3	7,6	22,5	7,5	14,8	22,0	36,5	7,3	14,4	7,2
52203	11	RIO	Colón Genova	1	2	1	3	1	1	0	0	0	0	1	10,2	20,4	10,1	30,3	10,0	10,0	0,0	0,0	0,0	0,0	9,8
52207	12	OCC	Consaca	0	2	0	0	4	2	2	2	2	1	1	0,0	19,9	0,0	0,0	41,0	20,7	20,9	21,1	21,3	10,8	10,9
52210	13	EXP	Contadero	2	1	2	0	1	1	0	1	1	1	0	29,7	14,8	29,5	0,0	14,6	14,5	0,0	14,4	14,4	14,3	0,0
52215	14	EXP	Córdoba	2	1	2	3	5	2	2	2	0	5	5	14,7	7,3	14,6	21,7	36,1	14,4	14,4	14,3	0,0	35,6	35,5
52224	15	EXP	Cuaspuñ	1	1	3	4	1	2	0	1	2	1	2	12,2	12,1	36,1	47,9	11,9	23,7	0,0	11,7	23,3	11,6	23,0
52227	16	EXP	Cumbal	3	2	3	6	2	4	4	3	5	3	4	9,3	6,1	8,9	17,6	5,7	11,3	11,0	8,1	13,3	7,8	10,2
52233	17	COR	Cumbitara	3	1	2	2	1	1	3	1	1	2	0	24,8	8,0	15,6	15,2	7,4	7,2	20,9	6,8	6,6	12,8	0,0
52250	18	SAN	El Charco	3	3	7	7	6	4	7	1	9	2	0	10,8	10,5	23,6	22,7	18,8	12,1	20,4	2,8	24,4	5,2	0,0
52254	19	GUA	El Peñol	3	0	0	0	0	0	1	0	0	0	0	44,3	0,0	0,0	0,0	0,0	0,0	15,2	0,0	0,0	0,0	0,0
52256	20	COR	El Rosario	1	1	0	0	3	3	1	1	2	2	0	9,0	9,0	0,0	0,0	28,0	28,4	9,6	9,7	19,6	19,9	0,0
52258	21	RIO	El Tablón de Gómez	0	1	2	1	2	2	1	6	0	1	4	0,0	7,3	14,8	7,5	15,1	15,2	7,7	46,6	0,0	7,9	32,0
52260	22	GUA	El Tambo	5	1	1	3	3	0	3	2	3	2	2	36,3	7,4	7,5	22,8	23,1	0,0	23,7	16,1	24,4	16,5	16,8
52520	23	PAS	Francisco Pizarro	2	0	1	1	1	3	3	2	2	0	3	17,0	0,0	8,0	7,7	7,5	21,9	21,2	13,7	13,3	0,0	18,8
52287	24	EXP	Funes	1	1	1	1	0	1	0	0	0	0	2	14,5	14,6	14,7	14,9	0,0	15,0	0,0	0,0	0,0	0,0	31,2
52317	25	EXP	Guachucal	6	2	2	2	1	1	3	5	2	0	3	36,2	12,1	12,2	12,3	6,2	6,2	18,9	31,7	12,8	0,0	19,5
52320	26	SAB	Guaitarilla	5	1	4	7	3	5	3	4	0	2	3	37,6	7,6	30,8	54,6	23,7	40,0	24,3	32,9	0,0	16,9	25,7
52323	27	EXP	Gualmatán	5	3	0	0	2	1	1	2	1	2	0	87,8	52,5	0,0	0,0	34,9	17,4	17,4	34,7	17,3	34,6	0,0
52352	28	EXP	Iles	1	2	2	2	2	0	2	0	1	0	0	12,5	24,8	24,5	24,3	24,0	0,0	23,5	0,0	11,5	0,0	0,0
52354	29	SAB	Imués	1	2	4	0	0	1	1	0	2	0	0	13,9	28,2	57,4	0,0	0,0	15,2	15,4	0,0	32,1	0,0	0,0
52356	30	EXP	Ipiiales	33	27	25	18	21	22	29	12	18	16	31	28,8	23,0	20,8	14,6	16,6	17,0	21,9	8,9	13,0	11,3	21,4
52378	31	RIO	La Cruz	4	3	3	3	0	3	8	1	1	4	4	22,5	16,8	16,7	16,7	0,0	16,6	44,1	5,5	5,5	21,9	21,9
52381	32	CEN	La Florida	4	1	4	1	4	4	2	2	0	0	1	36,6	9,3	38,1	9,7	39,5	40,2	20,4	20,7	0,0	0,0	10,7
52385	33	GUA	La Llanada	0	0	0	2	0	2	1	1	1	5	2	0,0	0,0	0,0	32,3	0,0	33,1	16,8	17,0	17,2	87,3	35,4
52390	34	SAN	La Tola	2	0	2	0	2	2	2	0	1	0	0	22,0	0,0	20,3	0,0	18,7	18,0	17,3	0,0	7,9	0,0	0,0
52399	35	JUA	La Unión	8	7	7	5	4	4	4	7	13	7	9	29,0	25,6	25,8	18,5	14,9	15,0	15,1	26,7	49,9	27,0	35,0
52405	36	COR	Leiva	3	4	0	4	2	2	0	1	0	1	0	24,6	32,2	0,0	31,2	15,3	15,1	0,0	7,3	0,0	7,1	0,0
52411	37	OCC	Linares	3	6	3	0	4	6	2	0	0	1	4	26,2	53,2	27,0	0,0	37,2	56,8	19,2	0,0	0,0	10,1	41,2
52418	38	GUA	Los Andes	6	3	3	3	1	3	1	4	3	0	2	35,6	17,5	17,2	16,9	5,5	16,3	5,3	21,0	15,5	0,0	9,9
52427	39	TEL	Magüí Payán	2	0	1	2	2	2	0	2	2	3	1	11,4	0,0	5,4	10,4	10,1	9,8	0,0	9,2	8,9	13,0	4,2
52435	40	PIE	Mallama	1	1	2	0	2	1	1	1	1	1	2	11,2	11,4	23,2	0,0	24,0	12,2	12,4	12,7	12,9	13,1	26,8
52473	41	SAN	Mosquera	2	4	5	1	1	1	0	1	2	2	0	15,7	30,4	36,9	7,1	6,9	6,7	0,0	6,3	12,3	11,9	0,0
52480	42	CEN	Nariño	1	1	1	2	2	1	1	3	0	1	2	23,2	22,9	22,5	44,3	43,6	21,5	21,2	62,6	0,0	20,3	40,0
52490	43	SAN	Olaya Herrera	1	10	7	5	2	6	1	1	3	3	0	3,5	35,0	24,2	17,1	6,7	19,9	3,3	3,2	9,6	9,5	0,0
52506	44	SAB	Ospina	2	1	2	0	0	0	3	1	0	2	2	24,0	11,9	23,7	0,0	0,0	0,0	34,7	11,5	0,0	22,8	22,7
52540	45	COR	Policarpa	0	0	0	3	1	1	0	1	1	1	1	0,0	0,0	0,0	19,6	6,4	6,3	0,0	6,1	5,9	5,8	5,7
52560	46	EXP	Potosí	6	3	2	2	1	0	0	2	0	0	1	46,3	23,4	15,7	15,9	8,0	0,0	0,0	16,3	0,0	0,0	8,4
52565	47	ABA	Providencia	0	1	0	0	4	0	0	0	0	0	1	0,0	8,2	0,0	0,0	31,6	0,0	0,0	0,0	0,0	0,0	7,4
52573	48	EXP	Puerres	2	3	0	0	0	3	1	1	1	2	0	22,5	34,0	0,0	0,0	0,0	35,0	11,7	11,8	11,9	24,0	0,0
52585	49	EXP	Pupiales	3	3	4	2	4	1	4	3	6	4	3	16,1	16,0	21,2	10,6	21,0	5,2	20,8	15,5	30,9	20,5	15,3
52612	50	PIE	Ricaurte	4	4	5	5	4	2	3	2	4	9	1	25,6	25,0	30,6	29,9	23,4	11,4	16,8	11,0	21,4	47,2	5,1
52621	51	TEL	Roberto Payán	2	2	3	1	0	2	0	1	0	1	1	11,2	10,8	15,8	5,1	0,0	9,7	0,0	4,6	0,0	4,3	4,2
52678	52	ABA	Samaniego	13	4	5	6	3	9	4	4	7	3	1	25,9	8,0	10,0	12,0	6,0	18,1	8,0	8,1	14,1	6,1	2,0
52685	53	RIO	San Bernardo	2	0	1	2	1	2	1	1	1	1	2	13,2	0,0	6,2	12,0	5,8	11,3	5,5	5,4	5,2	5,1	9,8
52687	54	JUA	San Lorenzo	5	2	4	0	0	4	1	4	4	1	3	26,8	10,6	21,1	0,0	0,0	20,6	5,1	20,3	20,2	5,0	14,9
52693	55	RIO	San Pablo	4	4	4	7	3	4	4	2	3	3	3	22,2	22,3	22,3	39,2	16,9	22,6	22,7	11,4	17,2	17,2	17,3
52683	56	OCC	Sandoná	5	7	5	6	4	3	6	2	7	6	7	19,7	27,6	19,6	23,5	15,7	11,7	23,4	7,8	27,3	23,3	27,2
52696	57	SAN	Santa Bárbara	0	2	2	0	2	2	2	0	2	0	0	0,0	13,2	13,3	0,0	13,3	13,4	13,4	0,0	13,6	0,0	0,0
52699	58	ABA	Santacruz	4	1	2	1	0	1	4	5	1	3	0	18,2	4,4	8,5	4,1	0,0	3,9	15,1	18,3	3,5	10,3	0,0



**COMPARATIVO CASOS Y TASA DE MUERTES POR ENFERMEDADES INFECCIOSAS INTESTINALES  
AÑO 2007 A 2017 (Último dato oficial)**

Fuente: DANE - Estadísticas Vitales, Subdirección de Salud Pública, Oficina de Epidemiología, IDSN

Codigo	#	Región	Municipios	TOTAL DEFUNCIONES POR ENFERMEDADES INFECCIOSAS INTESTINALES										TASA MORTALIDAD POR ENFERMEDADES INFECCIOSAS INTESTINALES POR CADA 100.000 Hbs											
				2007	2008	2009	2010	2011	2012	2013	2014	2015	2016	2017	2007	2008	2009	2010	2011	2012	2013	2014	2015	2016	2017
52001	1	CEN	Pasto	21	18	4	13	14	17	7	9	6	8	2	5,3	4,5	1,0	3,2	3,4	4,0	1,6	2,1	1,4	1,8	0,4
52019	2	RIO	Albán	0	1	0	0	0	0	0	0	0	0	0	0,0	5,0	0,0	0,0	0,0	0,0	0,0	0,0	0,0	0,0	0,0
52022	3	EXP	Aldana	0	0	0	0	0	0	0	0	0	0	0	0,0	0,0	0,0	0,0	0,0	0,0	0,0	0,0	0,0	0,0	0,0
52036	4	OCC	Ancuyá	0	0	0	0	0	0	0	0	0	0	0	0,0	0,0	0,0	0,0	0,0	0,0	0,0	0,0	0,0	0,0	0,0
52051	5	JUA	Arboleda	0	0	0	2	0	0	0	0	0	0	0	0,0	0,0	0,0	26,7	0,0	0,0	0,0	0,0	0,0	0,0	0,0
52079	6	TEL	Barbacoas	0	0	1	0	3	0	1	0	2	0	2	0,0	0,0	3,0	0,0	8,7	0,0	2,8	0,0	5,3	0,0	5,1
52083	7	RIO	Belén	0	0	0	0	0	0	0	0	0	0	0	0,0	0,0	0,0	0,0	0,0	0,0	0,0	0,0	0,0	0,0	0,0
52110	8	JUA	Buesaco	1	0	0	0	0	0	0	2	0	0	0	4,4	0,0	0,0	0,0	0,0	0,0	0,0	8,1	0,0	0,0	0,0
52694	9	JUA	Cartago	0	0	0	0	0	0	0	0	0	0	0	0,0	0,0	0,0	0,0	0,0	0,0	0,0	0,0	0,0	0,0	0,0
52240	10	CEN	Chachagüí	0	0	0	1	0	0	0	0	0	0	0	0,0	0,0	0,0	7,5	0,0	0,0	0,0	0,0	0,0	0,0	0,0
52203	11	RIO	Colón Genova	0	0	0	1	0	0	0	0	0	0	0	0,0	0,0	0,0	10,1	0,0	0,0	0,0	0,0	0,0	0,0	0,0
52207	12	OCC	Consaca	0	0	0	0	0	1	0	0	0	0	0	0,0	0,0	0,0	0,0	0,0	10,3	0,0	0,0	0,0	0,0	0,0
52210	13	EXP	Contadero	0	0	0	0	0	0	0	0	0	0	0	0,0	0,0	0,0	0,0	0,0	0,0	0,0	0,0	0,0	0,0	0,0
52215	14	EXP	Córdoba	1	0	1	0	0	0	0	0	0	0	1	7,3	0,0	7,3	0,0	0,0	0,0	0,0	0,0	0,0	0,0	7,1
52224	15	EXP	Cuaspuñ	0	0	1	0	0	0	0	0	0	0	0	0,0	0,0	12,0	0,0	0,0	0,0	0,0	0,0	0,0	0,0	0,0
52227	16	EXP	Cumbal	1	1	0	0	0	0	0	0	0	0	1	3,1	3,0	0,0	0,0	0,0	0,0	0,0	0,0	0,0	0,0	2,6
52233	17	COR	Cumbitara	1	0	0	0	0	0	1	0	0	0	0	8,3	0,0	0,0	0,0	0,0	0,0	7,0	0,0	0,0	0,0	0,0
52250	18	SAN	El Charco	1	0	2	4	1	0	1	0	0	0	0	3,6	0,0	6,7	13,0	3,1	0,0	2,9	0,0	0,0	0,0	0,0
52254	19	GUA	El Peñol	0	0	0	0	0	0	0	0	0	0	0	0,0	0,0	0,0	0,0	0,0	0,0	0,0	0,0	0,0	0,0	0,0
52256	20	COR	El Rosario	0	0	0	0	0	0	0	0	0	0	0	0,0	0,0	0,0	0,0	0,0	0,0	0,0	0,0	0,0	0,0	0,0
52258	21	RIO	El Tablón de Gómez	0	0	0	0	0	0	0	0	0	0	0	0,0	0,0	0,0	0,0	0,0	0,0	0,0	0,0	0,0	0,0	0,0
52260	22	GUA	El Tambo	0	0	0	1	0	0	0	0	0	0	0	0,0	0,0	0,0	7,6	0,0	0,0	0,0	0,0	0,0	0,0	0,0
52520	23	PAS	Francisco Pizarro	0	0	0	0	0	0	1	0	0	0	0	0,0	0,0	0,0	0,0	0,0	0,0	7,1	0,0	0,0	0,0	0,0
52287	24	EXP	Funes	0	0	0	1	0	0	0	0	0	0	1	0,0	0,0	0,0	14,9	0,0	0,0	0,0	0,0	0,0	0,0	15,6
52317	25	EXP	Guachucal	0	0	0	1	0	0	0	0	0	0	1	0,0	0,0	0,0	6,2	0,0	0,0	0,0	0,0	0,0	0,0	6,5
52320	26	SAB	Guaitarilla	0	0	0	2	0	0	0	0	0	0	0	0,0	0,0	0,0	15,6	0,0	0,0	0,0	0,0	0,0	0,0	0,0
52323	27	EXP	Gualmatán	0	1	0	0	0	0	0	0	0	1	0	0,0	17,5	0,0	0,0	0,0	0,0	0,0	0,0	0,0	0,0	17,3
52352	28	EXP	Iles	0	0	1	0	0	0	0	0	1	0	0	0,0	0,0	12,2	0,0	0,0	0,0	0,0	0,0	11,5	0,0	0,0
52354	29	SAB	Imués	0	0	1	0	0	0	0	0	0	0	0	0,0	0,0	14,3	0,0	0,0	0,0	0,0	0,0	0,0	0,0	0,0
52356	30	EXP	Ipiales	5	3	2	2	1	0	2	0	2	0	0	4,4	2,6	1,7	1,6	0,8	0,0	1,5	0,0	1,4	0,0	0,0
52378	31	RIO	La Cruz	0	1	0	0	0	0	0	0	0	0	0	0,0	5,6	0,0	0,0	0,0	0,0	0,0	0,0	0,0	0,0	0,0
52381	32	CEN	La Florida	0	0	0	0	1	0	0	1	0	0	0	0,0	0,0	0,0	0,0	9,9	0,0	0,0	10,3	0,0	0,0	0,0
52385	33	GUA	La Llanada	0	0	0	0	0	0	1	0	0	0	0	0,0	0,0	0,0	0,0	0,0	0,0	16,8	0,0	0,0	0,0	0,0
52390	34	SAN	La Tola	0	0	0	0	0	0	0	0	0	0	0	0,0	0,0	0,0	0,0	0,0	0,0	0,0	0,0	0,0	0,0	0,0
52399	35	JUA	La Unión	0	1	3	0	0	0	0	0	0	0	0	0,0	3,7	11,0	0,0	0,0	0,0	0,0	0,0	0,0	0,0	0,0
52405	36	COR	Leiva	0	0	0	0	0	0	0	0	0	0	0	0,0	0,0	0,0	0,0	0,0	0,0	0,0	0,0	0,0	0,0	0,0
52411	37	OCC	Linares	0	0	1	0	0	1	0	0	0	0	2	0,0	0,0	9,0	0,0	0,0	9,5	0,0	0,0	0,0	0,0	20,6
52418	38	GUA	Los Andes	3	0	0	0	0	0	0	0	0	0	0	17,8	0,0	0,0	0,0	0,0	0,0	0,0	0,0	0,0	0,0	0,0
52427	39	TEL	Magüi Payán	1	0	0	0	0	0	0	0	0	1	0	5,7	0,0	0,0	0,0	0,0	0,0	0,0	0,0	0,0	0,0	4,3
52435	40	PIE	Mallama	0	0	1	0	0	0	0	0	0	0	0	0,0	0,0	11,6	0,0	0,0	0,0	0,0	0,0	0,0	0,0	0,0
52473	41	SAN	Mosquera	0	1	0	0	0	0	0	0	0	0	0	0,0	7,6	0,0	0,0	0,0	0,0	0,0	0,0	0,0	0,0	0,0
52480	42	CEN	Nariño	1	0	0	0	0	0	0	1	0	0	0	23,2	0,0	0,0	0,0	0,0	0,0	0,0	20,9	0,0	0,0	0,0
52490	43	SAN	Olaya Herrera	0	2	0	2	0	0	0	0	1	0	0	0,0	7,0	0,0	6,8	0,0	0,0	0,0	0,0	3,2	0,0	0,0
52506	44	SAB	Ospina	0	0	0	0	0	0	0	0	0	0	0	0,0	0,0	0,0	0,0	0,0	0,0	0,0	0,0	0,0	0,0	0,0
52540	45	COR	Polcarpa	0	0	0	0	0	0	0	0	0	0	0	0,0	0,0	0,0	0,0	0,0	0,0	0,0	0,0	0,0	0,0	0,0
52560	46	EXP	Potosí	2	0	0	0	0	0	0	0	0	0	0	15,4	0,0	0,0	0,0	0,0	0,0	0,0	0,0	0,0	0,0	0,0
52565	47	ABA	Providencia	0	1	0	0	0	0	0	0	0	0	0	0,0	8,2	0,0	0,0	0,0	0,0	0,0	0,0	0,0	0,0	0,0
52573	48	EXP	Puerres	0	1	0	0	0	0	0	1	0	0	0	0,0	11,3	0,0	0,0	0,0	0,0	0,0	11,8	0,0	0,0	0,0
52585	49	EXP	Pupiales	0	0	0	0	1	0	0	0	0	0	0	0,0	0,0	0,0	0,0	5,3	0,0	0,0	0,0	0,0	0,0	0,0
52612	50	PIE	Ricourte	0	1	1	1	0	0	0	0	0	1	0	0,0	6,3	6,1	6,0	0,0	0,0	0,0	0,0	0,0	5,2	0,0
52621	51	TEL	Roberto Payán	0	1	0	0	0	0	0	0	0	0	0	0,0	5,4	0,0	0,0	0,0	0,0	0,0	0,0	0,0	0,0	0,0
52678	52	ABA	Samaniego	1	0	0	0	0	1	0	1	0	0	0	2,0	0,0	0,0	0,0	0,0	2,0	0,0	2,0	0,0	0,0	0,0
52685	53	RIO	San Bernardo	0	0	1	0	0	0	0	0	0	0	0	0,0	0,0	6,2	0,0	0,0	0,0	0,0	0,0	0,0	0,0	0,0
52687	54	JUA	San Lorenzo	0	2	0	0	0	0	0	0	0	0	0	0,0	10,6	0,0	0,0	0,0	0,0	0,0	0,0	0,0	0,0	0,0
52693	55	RIO	San Pablo	0	0	0	0	1	0	0	0	1	1	0	0,0	0,0	0,0	0,0	5,6	0,0	0,0	0,0	5,7	5,7	0,0
52683	56	OCC	Sandoná	0	1	0	0	1	0	0	0	0	0	0	0,0	3,9	0,0	0,0	3,9	0,0	0,0	0,0	0,0	0,0	0,0
52696	57	SAN	Santa Bárbara	0	0	0	0	0	0	0	0	0	0	0	0,0	0,0	0,0	0,0	0,0	0,0	0,0	0,0	0,0	0,0	0,0
52699	58	ABA	Santacruz	1	0	1	0	0	1	1	0	0	1	0	4,5	0,0	4,3	0,0	0,0	3,9	3,8	0,0	0,0	3,4	0,0
52720	59	SAB	Sapuyes	0	0	0	0	0	0	0	0	0	0	0	0,0	0,0	0,0	0,0	0,0	0,0	0,0	0,0	0,0	0,0	0,0
52786	60	COR	Taminango	0	0	1	0	1	0	0	0	0	0	0	0,0	0,0	5,4	0,0	5,2	0,0	0,0	0,0	0,0	0,0	0,0
52788	61	CEN	Tangua	0	1	1	0	0	1	0	0	0	0	0	0,0	9,5	9,6	0,0	0,0	10,0	0,0	0,0	0,0	0,0	0,0
52835	62	PAS	Tumaco	7	6	4	1	4	3	2	4	2	5	7	4,2	3,5	2,3	0,6	2,2	1,6	1,0	2,0	1,0	2,	

IBS  
2018IBS  
2018IBS  
2018IBS  
2018IBS  
2018IBS  
2018

**COMPARATIVO CASOS Y TASA DE MUERTES POR SEPTICEMIA  
AÑO 2007 A 2017 (Último dato oficial)**

Fuente: DANE - Estadísticas Vitales, Subdirección de Salud Pública, Oficina de Epidemiología, IDSN

Codigo	#	Región	Municipios	TOTAL DEFUNCIONES SEPTICEMIA										TASA MORTALIDAD POR SEPTICEMIA POR CADA 100.000 Hbs											
				2007	2008	2009	2010	2011	2012	2013	2014	2015	2016	2017	2007	2008	2009	2010	2011	2012	2013	2014	2015	2016	2017
52001	1	CEN	Pasto	7	8	6	6	10	5	2	3	6	5	3	1,8	2,0	1,5	1,5	2,4	1,2	0,5	0,7	1,4	1,1	0,7
52019	2	RIO	Albán	1	0	0	0	0	2	0	0	0	0	0	5,0	0,0	0,0	0,0	0,0	9,4	0,0	0,0	0,0	0,0	0,0
52022	3	EXP	Aldana	0	0	0	0	0	0	0	0	0	0	0	0,0	0,0	0,0	0,0	0,0	0,0	0,0	0,0	0,0	0,0	0,0
52036	4	OCC	Ancuá	0	0	0	0	0	0	0	0	0	0	0	0,0	0,0	0,0	0,0	0,0	0,0	0,0	0,0	0,0	0,0	0,0
52051	5	JUA	Arboleda	0	0	0	0	0	0	0	0	0	0	0	0,0	0,0	0,0	0,0	0,0	0,0	0,0	0,0	0,0	0,0	0,0
52079	6	TEL	Barbacoas	1	1	2	0	0	0	0	0	0	1	0	3,2	3,1	6,0	0,0	0,0	0,0	0,0	0,0	0,0	2,6	0,0
52083	7	RIO	Belén	1	1	0	0	0	0	0	0	0	0	0	14,8	14,6	0,0	0,0	0,0	0,0	0,0	0,0	0,0	0,0	0,0
52110	8	JUA	Buesaco	0	0	0	0	1	0	1	1	3	0	0	0,0	0,0	0,0	0,0	4,2	0,0	4,1	4,0	12,0	0,0	0,0
52694	9	JUA	Cartago	0	0	0	0	0	0	0	0	0	0	0	0,0	0,0	0,0	0,0	0,0	0,0	0,0	0,0	0,0	0,0	0,0
52240	10	CEN	Chachagüí	0	0	0	0	0	1	0	1	0	0	1	0,0	0,0	0,0	0,0	0,0	7,4	0,0	7,3	0,0	0,0	7,2
52203	11	RIO	Colón Genova	0	1	1	0	0	0	0	0	0	0	0	0,0	10,2	10,1	0,0	0,0	0,0	0,0	0,0	0,0	0,0	0,0
52207	12	OCC	Consaca	0	0	0	0	0	0	0	1	0	0	0	0,0	0,0	0,0	0,0	0,0	0,0	0,0	10,5	0,0	0,0	0,0
52210	13	EXP	Contadero	1	0	0	0	0	0	0	0	0	0	0	14,9	0,0	0,0	0,0	0,0	0,0	0,0	0,0	0,0	0,0	0,0
52215	14	EXP	Córdoba	0	0	0	0	0	0	0	0	0	1	1	0,0	0,0	0,0	0,0	0,0	0,0	0,0	0,0	0,0	7,1	7,1
52224	15	EXP	Cuaspué	0	0	0	0	0	0	0	0	0	0	0	0,0	0,0	0,0	0,0	0,0	0,0	0,0	0,0	0,0	0,0	0,0
52227	16	EXP	Cumbal	0	0	0	1	0	0	2	0	0	0	1	0,0	0,0	0,0	2,9	0,0	0,0	5,5	0,0	0,0	0,0	2,6
52233	17	COR	Cumbitara	0	0	0	0	0	0	0	1	0	0	0	0,0	0,0	0,0	0,0	0,0	0,0	0,0	6,8	0,0	0,0	0,0
52250	18	SAN	El Charco	0	0	0	0	0	0	0	0	0	0	0	0,0	0,0	0,0	0,0	0,0	0,0	0,0	0,0	0,0	0,0	0,0
52254	19	GUA	El Peñol	0	0	0	0	0	0	0	0	0	0	0	0,0	0,0	0,0	0,0	0,0	0,0	0,0	0,0	0,0	0,0	0,0
52256	20	COR	El Rosario	0	0	0	0	0	1	0	0	1	0	0	0,0	0,0	0,0	0,0	0,0	9,5	0,0	0,0	9,8	0,0	0,0
52258	21	RIO	El Tablón de Gómez	0	0	0	0	0	0	0	0	0	0	0	0,0	0,0	0,0	0,0	0,0	0,0	0,0	0,0	0,0	0,0	0,0
52260	22	GUA	El Tambo	1	0	1	1	1	0	0	0	0	0	0	7,3	0,0	7,5	7,6	7,7	0,0	0,0	0,0	0,0	0,0	0,0
52520	23	PAS	Francisco Pizarro	0	0	0	0	0	1	0	0	1	0	1	0,0	0,0	0,0	0,0	0,0	7,3	0,0	0,0	6,6	0,0	6,3
52287	24	EXP	Funes	0	1	0	0	0	0	0	0	0	0	0	0,0	14,6	0,0	0,0	0,0	0,0	0,0	0,0	0,0	0,0	0,0
52317	25	EXP	Guachucal	1	0	1	0	0	0	0	0	0	0	1	6,0	0,0	6,1	0,0	0,0	0,0	0,0	0,0	0,0	0,0	6,5
52320	26	SAB	Guaitarilla	1	0	0	0	0	0	0	1	0	1	0	7,5	0,0	0,0	0,0	0,0	0,0	0,0	8,2	0,0	8,4	0,0
52323	27	EXP	Gualmatán	0	1	0	0	1	0	0	0	0	0	0	0,0	17,5	0,0	0,0	17,4	0,0	0,0	0,0	0,0	0,0	0,0
52352	28	EXP	Iles	0	0	0	0	0	0	0	0	0	0	0	0,0	0,0	0,0	0,0	0,0	0,0	0,0	0,0	0,0	0,0	0,0
52354	29	SAB	Imués	0	0	0	0	0	0	0	0	0	0	0	0,0	0,0	0,0	0,0	0,0	0,0	0,0	0,0	0,0	0,0	0,0
52356	30	EXP	Ipiales	5	2	2	0	2	0	1	0	3	2	3	4,4	1,7	1,7	0,0	1,6	0,0	0,8	0,0	2,2	1,4	2,1
52378	31	RIO	La Cruz	0	0	1	0	0	1	0	0	0	0	0	0,0	0,0	5,6	0,0	0,0	5,5	0,0	0,0	0,0	0,0	0,0
52381	32	CEN	La Florida	1	0	1	0	1	0	0	0	0	0	0	9,2	0,0	9,5	0,0	9,9	0,0	0,0	0,0	0,0	0,0	0,0
52385	33	GUA	La Llanada	0	0	0	0	0	0	0	0	0	1	0	0,0	0,0	0,0	0,0	0,0	0,0	0,0	0,0	0,0	17,5	0,0
52390	34	SAN	La Tola	0	0	1	0	0	0	0	0	0	0	0	0,0	0,0	10,1	0,0	0,0	0,0	0,0	0,0	0,0	0,0	0,0
52399	35	JUA	La Unión	0	0	0	0	0	0	1	1	0	2	1	0,0	0,0	0,0	0,0	0,0	0,0	3,8	3,8	0,0	7,7	3,9
52405	36	COR	Leiva	1	0	0	0	1	0	0	0	0	0	0	8,2	0,0	0,0	0,0	7,7	0,0	0,0	0,0	0,0	0,0	0,0
52411	37	OCC	Linares	0	1	0	0	0	1	1	0	0	1	0	0,0	8,9	0,0	0,0	0,0	9,5	9,6	0,0	0,0	10,1	0,0
52418	38	GUA	Los Andes	0	1	0	0	0	0	0	0	0	0	0	0,0	5,8	0,0	0,0	0,0	0,0	0,0	0,0	0,0	0,0	0,0
52427	39	TEL	Magüí Payán	1	0	0	0	1	0	0	1	1	0	1	5,7	0,0	0,0	0,0	5,0	0,0	0,0	4,6	4,5	0,0	4,2
52435	40	PIE	Mallama	0	0	1	0	0	0	0	0	0	0	0	0,0	0,0	11,6	0,0	0,0	0,0	0,0	0,0	0,0	0,0	0,0
52473	41	SAN	Mosquera	0	0	1	0	0	1	0	0	1	0	0	0,0	0,0	7,4	0,0	0,0	6,7	0,0	0,0	6,1	0,0	0,0
52480	42	CEN	Nariño	0	0	0	1	0	0	0	0	0	0	0	0,0	0,0	0,0	22,1	0,0	0,0	0,0	0,0	0,0	0,0	0,0
52490	43	SAN	Olaya Herrera	0	0	2	1	0	0	0	0	0	0	0	0,0	0,0	6,9	3,4	0,0	0,0	0,0	0,0	0,0	0,0	0,0
52506	44	SAB	Ospina	0	0	0	0	0	0	0	1	0	0	0	0,0	0,0	0,0	0,0	0,0	0,0	0,0	11,5	0,0	0,0	0,0
52540	45	COR	Polcarpa	0	0	0	0	0	0	0	0	0	0	1	0,0	0,0	0,0	0,0	0,0	0,0	0,0	0,0	0,0	0,0	5,7
52560	46	EXP	Potosí	0	0	0	0	0	0	0	0	0	0	0	0,0	0,0	0,0	0,0	0,0	0,0	0,0	0,0	0,0	0,0	0,0
52565	47	ABA	Providencia	0	0	0	0	0	0	0	0	0	0	0	0,0	0,0	0,0	0,0	0,0	0,0	0,0	0,0	0,0	0,0	0,0
52573	48	EXP	Puerres	0	0	0	0	0	1	0	0	0	1	0	0,0	0,0	0,0	0,0	0,0	11,7	0,0	0,0	0,0	12,0	0,0
52585	49	EXP	Pupiales	0	1	0	0	0	0	1	2	0	0	0	0,0	5,3	0,0	0,0	0,0	0,0	5,2	10,4	0,0	0,0	0,0
52612	50	PIE	Ricourte	1	0	1	0	1	0	1	0	0	0	0	6,4	0,0	6,1	0,0	5,9	0,0	5,6	0,0	0,0	0,0	0,0
52621	51	TEL	Roberto Payán	1	0	0	0	0	0	0	0	0	1	0	5,6	0,0	0,0	0,0	0,0	0,0	0,0	0,0	0,0	4,3	0,0
52678	52	ABA	Samaniego	2	0	1	0	0	0	0	0	2	0	0	4,0	0,0	2,0	0,0	0,0	0,0	0,0	0,0	4,0	0,0	0,0
52685	53	RIO	San Bernardo	0	0	0	0	0	0	0	0	0	0	0	0,0	0,0	0,0	0,0	0,0	0,0	0,0	0,0	0,0	0,0	0,0
52687	54	JUA	San Lorenzo	1	0	0	0	0	0	0	1	1	0	0	5,4	0,0	0,0	0,0	0,0	0,0	5,1	5,0	0,0	0,0	0,0
52693	55	RIO	San Pablo	2	1	0	1	0	3	0	0	0	0	0	11,1	5,6	0,0	5,6	0,0	16,9	0,0	0,0	0,0	0,0	0,0
52683	56	OCC	Sandoná	0	0	0	1	1	0	1	0	1	1	0	0,0	0,0	0,0	3,9	3,9	0,0	3,9	0,0	3,9	3,9	0,0
52696	57	SAN	Santa Bárbara	0	0	0	0	0	0	2	0	1	0	0	0,0	0,0	0,0	0,0	0,0	0,0	13,4	0,0	6,8	0,0	0,0
52699	58	ABA	Santacruz	0	0	0	0	0	0	0	2	0	0	0	0,0	0,0	0,0	0,0	0,0	0,0	0,0	7,3	0,0	0,0	0,0
52720	59	SAB	Sapuyes	0	0	0	0	1	0	0	0	0	0	0	0,0	0,0	0,0	0,0	14,7	0,0	0,0	0,0	0,0	0,0	0,0
52786	60	COR	Taminango	0	0	0	2	0	1	0	0	0	0	0	0,0	0,0	0,0	10,7							



**COMPARATIVO CASOS Y TASA DE MUERTES POR INFECCIÓN RESPIRATORIA AGUDA  
AÑO 2007 A 2017 (Último dato oficial)**

Fuente: DANE - Estadísticas Vitales, Subdirección de Salud Pública, Oficina de Epidemiología, IDSN

Codigo	#	Región	Municipios	TOTAL DEFUNCIONES INFECCIÓN RESPIRATORIA AGUDA										TASA MORTALIDAD POR IRA POR CADA 100.000 Hbs												
				2007	2008	2009	2010	2011	2012	2013	2014	2015	2016	2017	2007	2008	2009	2010	2011	2012	2013	2014	2015	2016	2017	
52001	1	CEN	Pasto	53	68	66	72	65	85	77	57	55	50	53	13,4	17,0	16,3	17,5	15,6	20,1	18,0	13,1	12,5	11,2	11,8	
52019	2	RIO	Albán	1	1	0	2	2	0	3	2	0	2	1	5,0	5,0	0,0	9,7	9,5	0,0	13,9	9,2	0,0	8,9	4,4	
52022	3	EXP	Aldana	1	1	0	0	1	0	2	0	1	0	1	14,9	15,1	0,0	0,0	15,6	0,0	32,1	0,0	16,4	0,0	16,9	
52036	4	OCC	Ancuyá	2	0	1	0	0	3	0	1	2	0	0	23,5	0,0	12,3	0,0	0,0	39,4	0,0	13,8	28,2	0,0	0,0	
52051	5	JUA	Arboleda	0	0	0	1	1	0	1	0	0	1	0	0,0	0,0	0,0	13,3	13,3	0,0	13,3	0,0	0,0	0,0	13,2	0,0
52079	6	TEL	Barbacoas	2	3	6	3	4	4	3	5	3	6	2	6,3	9,3	18,1	8,9	11,6	11,3	8,3	13,5	7,9	15,5	5,1	
52083	7	RIO	Belén	0	0	1	2	2	0	0	0	0	0	0	0,0	0,0	14,4	28,4	28,0	0,0	0,0	0,0	0,0	0,0	0,0	
52110	8	JUA	Buesaco	4	0	0	2	0	3	4	2	2	5	2	17,6	0,0	0,0	8,5	0,0	12,4	16,3	8,1	8,0	19,7	7,8	
52694	9	JUA	Cartago	4	1	2	1	0	0	0	2	0	0	2	55,9	13,9	27,6	13,7	0,0	0,0	0,0	26,7	0,0	0,0	26,3	
52240	10	CEN	Chachagüí	2	2	0	0	0	1	3	3	1	2	0	15,4	15,3	0,0	0,0	0,0	7,4	22,0	21,9	7,3	14,4	0,0	
52203	11	RIO	Colón Genova	0	1	0	1	1	1	0	0	0	0	1	0,0	10,2	0,0	10,1	10,0	10,0	0,0	0,0	0,0	0,0	9,8	
52207	12	OCC	Consaca	0	1	0	0	1	1	1	1	2	1	0	0,0	10,0	0,0	0,0	10,2	10,3	10,4	10,5	21,3	10,8	0,0	
52210	13	EXP	Contadero	1	0	2	0	0	1	0	1	1	1	0	14,9	0,0	29,5	0,0	0,0	14,5	0,0	14,4	14,4	14,3	0,0	
52215	14	EXP	Córdoba	1	0	0	1	5	2	1	1	0	4	3	7,3	0,0	0,0	7,2	36,1	14,4	7,2	7,2	0,0	28,5	21,3	
52224	15	EXP	Cuaspuñ	1	0	1	3	1	2	0	0	2	1	2	12,2	0,0	12,0	35,9	11,9	23,7	0,0	0,0	23,3	11,6	23,0	
52227	16	EXP	Cumbal	2	1	3	5	2	4	2	3	3	3	1	6,2	3,0	8,9	14,6	5,7	11,3	5,5	8,1	8,0	7,8	2,6	
52233	17	COR	Cumbitara	2	0	1	1	0	1	2	0	1	0	0	16,5	0,0	7,8	7,6	0,0	7,2	13,9	0,0	6,6	0,0	0,0	
52250	18	SAN	El Charco	1	2	5	0	1	3	6	0	7	1	0	3,6	7,0	16,8	0,0	3,1	9,1	17,5	0,0	19,0	2,6	0,0	
52254	19	GUA	El Peñol	3	0	0	0	0	0	1	0	0	0	0	44,3	0,0	0,0	0,0	0,0	0,0	15,2	0,0	0,0	0,0	0,0	
52256	20	COR	El Rosario	1	1	0	0	2	2	0	0	0	1	0	9,0	9,0	0,0	0,0	18,7	18,9	0,0	0,0	0,0	9,9	0,0	
52258	21	RIO	El Tablón de Gómez	0	1	1	1	1	1	1	5	0	1	3	0,0	7,3	7,4	7,5	7,5	7,6	7,7	38,8	0,0	7,9	24,0	
52260	22	GUA	El Tambo	4	1	0	1	1	0	3	2	3	2	2	29,1	7,4	0,0	7,6	7,7	0,0	23,7	16,1	24,4	16,5	16,8	
52520	23	PAS	Francisco Pizarro	2	0	0	0	0	1	0	0	1	0	0	17,0	0,0	0,0	0,0	0,0	7,3	0,0	0,0	6,6	0,0	0,0	
52287	24	EXP	Funes	1	0	1	0	0	1	0	0	0	0	1	14,5	0,0	14,7	0,0	0,0	15,0	0,0	0,0	0,0	0,0	15,6	
52317	25	EXP	Guachucal	5	2	1	1	1	1	2	4	2	0	0	30,1	12,1	6,1	6,2	6,2	6,2	12,6	25,3	12,8	0,0	0,0	
52320	26	SAB	Guaitarilla	4	1	3	4	2	4	2	1	0	0	3	30,0	7,6	23,1	31,2	15,8	32,0	16,2	8,2	0,0	0,0	25,7	
52323	27	EXP	Gualmatán	3	1	0	0	1	0	0	2	0	1	0	52,7	17,5	0,0	0,0	17,4	0,0	0,0	34,7	0,0	17,3	0,0	
52352	28	EXP	Iles	1	1	1	2	2	0	2	0	0	0	0	12,5	12,4	12,2	24,3	24,0	0,0	23,5	0,0	0,0	0,0	0,0	
52354	29	SAB	Imués	1	2	2	0	0	1	0	0	2	0	0	13,9	28,2	28,7	0,0	0,0	15,2	0,0	0,0	32,1	0,0	0,0	
52356	30	EXP	IpiALES	20	18	14	14	11	15	16	7	8	8	19	17,5	15,3	11,6	11,4	8,7	11,6	12,1	5,2	5,8	5,6	13,1	
52378	31	RIO	La Cruz	2	2	2	2	0	0	8	1	1	4	2	11,2	11,2	11,2	11,1	0,0	0,0	44,1	5,5	5,5	21,9	10,9	
52381	32	CEN	La Florida	2	1	3	1	2	4	1	0	0	0	1	18,3	9,3	28,6	9,7	19,8	40,2	10,2	0,0	0,0	0,0	10,7	
52385	33	GUA	La Llanada	0	0	0	2	0	1	0	1	1	4	0	0,0	0,0	0,0	32,3	0,0	16,5	0,0	17,0	17,2	69,9	0,0	
52390	34	SAN	La Tola	1	0	1	0	2	1	1	0	0	0	0	11,0	0,0	10,1	0,0	18,7	9,0	8,6	0,0	0,0	0,0	0,0	
52399	35	JUA	La Unión	5	5	3	4	3	3	1	4	13	2	7	18,2	18,3	11,0	14,8	11,2	11,3	3,8	15,2	49,9	7,7	27,2	
52405	36	COR	Leiva	2	3	0	3	1	1	0	0	0	1	0	16,4	24,2	0,0	23,4	7,7	7,5	0,0	0,0	0,0	7,1	0,0	
52411	37	OCC	Linares	1	5	2	0	2	2	1	0	0	0	1	8,7	44,3	18,0	0,0	18,6	18,9	9,6	0,0	0,0	0,0	10,3	
52418	38	GUA	Los Andes	2	2	1	3	1	2	0	2	1	0	2	11,9	11,7	5,7	16,9	5,5	10,9	0,0	10,5	5,2	0,0	9,9	
52427	39	TEL	Magüi Payan	0	0	1	1	0	1	0	1	1	2	0	0,0	0,0	5,4	5,2	0,0	4,9	0,0	4,6	4,5	8,6	0,0	
52435	40	PIE	Mallama	1	1	0	0	1	1	1	1	1	1	2	11,2	11,4	0,0	0,0	12,0	12,2	12,4	12,7	12,9	13,1	26,8	
52473	41	SAN	Mosquera	1	1	4	1	0	0	0	0	1	1	0	7,8	7,6	29,5	7,1	0,0	0,0	0,0	0,0	6,1	6,0	0,0	
52480	42	CEN	Nariño	0	0	1	1	2	1	1	1	0	1	1	0,0	0,0	22,5	22,1	43,6	21,5	21,2	20,9	0,0	20,3	20,0	
52490	43	SAN	Olaya Herrera	1	5	4	1	0	4	0	1	2	3	0	3,5	17,5	13,8	3,4	0,0	13,3	0,0	3,2	6,4	9,5	0,0	
52506	44	SAB	Ospina	1	0	2	0	0	0	3	0	0	2	1	12,0	0,0	23,7	0,0	0,0	0,0	34,7	0,0	0,0	22,8	11,4	
52540	45	COR	Policarpa	0	0	0	0	1	1	0	1	1	1	0	0,0	0,0	0,0	0,0	6,4	6,3	0,0	6,1	5,9	5,8	0,0	
52560	46	EXP	Potosí	3	3	1	1	0	0	0	1	0	0	1	23,2	23,4	7,9	7,9	0,0	0,0	0,0	8,2	0,0	0,0	8,4	
52565	47	ABA	Providencia	0	0	0	0	2	0	0	0	0	0	1	0,0	0,0	0,0	0,0	15,8	0,0	0,0	0,0	0,0	0,0	7,4	
52573	48	EXP	Puerres	1	2	0	0	0	1	1	0	0	1	0	11,3	22,7	0,0	0,0	0,0	11,7	11,7	0,0	0,0	12,0	0,0	
52585	49	EXP	Pupiales	2	1	3	1	2	1	2	1	6	4	2	10,7	5,3	15,9	5,3	10,5	5,2	10,4	5,2	30,9	20,5	10,2	
52612	50	PIE	Ricourte	3	2	2	3	1	1	2	2	1	6	0	19,2	12,5	12,2	18,0	5,9	5,7	11,2	11,0	5,4	31,4	0,0	
52621	51	TEL	Roberto Payán	1	1	0	0	0	0	0	1	0	0	0	5,6	5,4	0,0	0,0	0,0	0,0	0,0	4,6	0,0	0,0	0,0	
52678	52	ABA	Samaniego	9	3	2	3	2	6	3	3	4	1	1	17,9	6,0	4,0	6,0	4,0	12,0	6,0	6,0	8,1	2,0	2,0	
52685	53	RIO	San Bernardo	2	0	0	1	1	1	1	1	1	0	1	13,2	0,0	0,0	6,0	5,8	5,7	5,5	5,4	5,2	0,0	4,9	
52687	54	JUA	San Lorenzo	4	0	2	0	0	4	1	2	3	1	3	21,4	0,0	10,5	0,0	0,0	20,6	5,1	10,2	15,1	5,0	14,9	
52693	55	RIO	San Pablo	1	1	3	5	0	1	3	2	2	2	2	5,6	5,6	16,8	28,0	0,0	5,6	17,0	11,4	11,4	11,5	11,6	
52683	56	OCC	Sandoná	3	3	3	4	1	2	5	1	3	4	3	11,8	11,8	11,8	15,7	3,9	7,8	19,5	3,9	11,7	15,6	11,7	
52696	57	SAN	Santa Bárbara	0	0	1	0	1	2	0	0	1	0	0	0,0	0,0	6,6	0,0	6,7	13,4	0,0	0,0	6,8	0,0	0,0	
52699	58	ABA	Santacruz	2	1	0	1	0	0	2	3	1	1	0	9,1	4,4	0,0	4,1	0,0	0,0	7,6	11,0	3,5	3,4	0,0	
52720	59	SAB	Sapuyes	1	0	2	1	1	1	2	2	0	0	0	13,8	0,0	28,5	14,5	14,7	15,0	30,4	31,0	0,0	0,0	0,0	
52786	60	COR	Taminango	2	1	3	1	1	2	7	2	0	1	3	11,2	5,5	16,3	5,3	5,2	10,3	35,3	9,9	0,0	4,8	14,1	
52788	61	CEN	Tangua	1	2	2	2	2	0	2	1	1	0	1	9,4</											



IBS  
2018IBS  
2018IBS  
2018IBS  
2018IBS  
2018IBS  
2018

**COMPARATIVO CASOS Y TASA DE MUERTES POR CAUSAS EXTERNAS  
AÑO 2007 A 2017 (Último dato oficial)**

Fuente: DANE - Estadísticas Vitales, Subdirección de Salud Pública, Oficina de Epidemiología, IDSN

Codigo	#	Región	Municipios	TOTAL DEFUNCIONES POR CAUSAS EXTERNAS										TASA MORTALIDAD POR CAUSAS EXTERNAS POR CADA 100.000 Hbs											
				2007	2008	2009	2010	2011	2012	2013	2014	2015	2016	2017	2007	2008	2009	2010	2011	2012	2013	2014	2015	2016	2017
52001	1	CEN	Pasto	276	280	282	265	271	191	243	218	286	226	240	70,0	70,0	69,5	64,4	64,9	45,1	56,7	50,2	65,0	50,7	53,3
52019	2	RIO	Albán	4	2	2	5	5	3	1	7	7	8	4	20,2	9,9	9,8	24,2	23,8	14,1	4,6	32,0	31,6	35,7	17,6
52022	3	EXP	Aldana	1	4	4	5	5	6	7	1	3	5	4	14,9	60,4	61,1	77,3	78,2	94,9	112,3	16,2	49,3	83,3	67,5
52036	4	OCC	Ancuyá	5	6	9	6	5	12	4	6	6	5	1	58,6	72,1	110,6	75,4	64,3	157,7	53,9	82,8	84,7	72,4	14,8
52051	5	JUA	Arboleda	5	0	2	6	4	4	6	4	2	4	3	67,0	0,0	26,7	80,0	53,2	53,2	79,6	53,0	26,5	52,9	39,7
52079	6	TEL	Barbacoas	50	30	35	44	23	21	22	16	11	28	24	157,8	92,6	105,7	129,9	66,4	59,3	60,7	43,2	29,1	72,3	60,7
52083	7	RIO	Belén	2	4	0	3	2	3	1	1	4	1	2	29,6	58,4	0,0	42,6	28,0	41,5	13,7	13,5	53,2	13,1	25,9
52110	8	JUA	Buesaco	17	2	3	9	10	10	17	6	6	14	12	74,7	8,7	12,9	38,1	41,9	41,4	69,5	24,2	23,9	55,2	46,8
52694	9	JUA	Cartago	2	0	3	3	1	0	4	3	6	3	4	28,0	0,0	41,3	41,1	13,6	0,0	53,7	40,0	79,6	39,5	52,5
52240	10	CEN	Chachagüí	12	12	10	8	13	11	11	13	8	11	3	92,2	91,5	75,7	60,1	97,0	81,5	80,8	94,9	58,0	79,3	21,5
52203	11	RIO	Colón Genova	11	5	10	14	22	15	9	6	9	2	1	112,5	50,9	101,4	141,2	220,9	149,9	89,5	59,5	88,9	19,7	9,8
52207	12	OCC	Consaca	8	5	10	7	9	7	9	4	7	7	6	79,0	49,8	100,6	71,1	92,2	72,4	93,9	42,2	74,6	75,3	65,2
52210	13	EXP	Contadero	7	3	8	4	4	5	9	3	2	6	4	104,1	44,5	117,9	58,7	58,5	72,7	130,5	43,3	28,8	86,0	57,1
52215	14	EXP	Córdoba	5	10	9	8	10	7	14	6	12	9	7	36,7	73,1	65,5	58,0	72,2	50,4	100,5	42,9	85,7	64,1	49,8
52224	15	EXP	Cuaspuñ	5	3	6	5	7	7	7	3	4	3	5	61,1	36,4	72,2	59,9	83,4	82,9	82,4	35,1	46,6	34,7	57,5
52227	16	EXP	Cumbal	7	16	13	11	19	10	13	15	20	12	18	21,7	48,7	38,8	32,2	54,5	28,1	35,9	40,6	53,1	31,3	46,1
52233	17	COR	Cumbitara	27	12	13	14	9	6	7	9	8	2	1	223,0	96,3	101,4	106,1	66,2	42,9	48,7	60,8	52,5	12,8	6,2
52250	18	SAN	El Charco	17	10	16	28	18	6	6	6	14	6	3	61,4	34,9	53,9	91,0	56,4	18,1	17,5	16,9	38,0	15,7	7,6
52254	19	GUA	El Peñol	9	7	7	4	2	2	4	4	8	2	9	132,9	103,9	104,4	59,9	30,1	30,2	60,8	61,2	123,1	30,9	140,0
52256	20	COR	El Rosario	15	4	4	11	5	3	3	10	16	12	11	134,3	36,2	36,5	101,6	46,7	28,4	28,7	96,9	156,8	119,2	110,7
52258	21	RIO	El Tablón de Gómez	4	6	8	11	6	8	3	3	4	4	6	29,1	44,1	59,3	82,3	45,3	61,0	23,1	23,3	31,4	31,7	47,9
52260	22	GUA	El Tambo	14	6	11	11	6	8	9	8	11	11	8	101,7	44,2	82,3	83,4	46,1	62,4	71,2	64,3	89,6	91,0	67,2
52520	23	PAS	Francisco Pizarro	2	3	7	3	4	2	5	5	5	8	5	17,0	24,7	56,0	23,2	30,0	14,6	35,4	34,3	33,2	51,6	31,3
52287	24	EXP	Funes	8	3	3	10	5	9	2	4	3	4	4	116,2	43,9	44,2	148,5	74,8	135,4	30,3	61,1	46,2	62,0	62,5
52317	25	EXP	Guachucal	15	15	12	14	17	12	7	8	15	14	11	90,4	91,0	73,3	86,1	105,3	74,9	44,0	50,7	95,8	90,1	71,4
52320	26	SAB	Guaitarilla	14	9	12	11	8	5	12	4	9	9	6	105,2	68,4	92,4	85,8	63,2	40,0	97,3	32,9	74,9	76,0	51,4
52323	27	EXP	Gualmatán	5	9	6	2	5	2	4	0	3	3	1	87,8	157,6	104,9	34,9	87,1	34,8	69,5	0,0	52,0	52,0	17,3
52352	28	EXP	Iles	9	3	7	3	4	5	5	7	10	7	4	112,8	37,2	85,7	36,4	48,0	59,3	58,7	81,3	114,9	79,7	45,1
52354	29	SAB	Imués	4	11	9	4	1	2	4	12	5	4	8	55,4	155,1	129,1	58,4	14,9	30,3	61,7	188,8	80,2	65,2	133,2
52356	30	EXP	IpiALES	133	104	119	106	107	79	65	88	91	88	65	116,0	88,5	98,8	85,9	84,7	61,1	49,1	64,9	65,6	62,0	44,8
52378	31	RIO	La Cruz	8	14	10	24	30	12	10	12	13	6	6	45,0	78,4	55,8	133,4	166,2	66,3	55,1	66,0	71,4	32,9	32,8
52381	32	CEN	La Florida	9	10	8	7	8	3	5	5	4	3	5	82,4	93,5	76,3	68,0	79,1	30,1	51,0	51,7	41,9	31,7	53,4
52385	33	GUA	La Llanada	1	1	6	7	0	4	6	5	3	4	2	15,6	15,8	95,6	112,9	0,0	66,2	100,5	84,8	51,6	69,9	35,4
52390	34	SAN	La Tola	2	5	3	7	2	3	1	2	2	3	1	22,0	52,8	30,4	68,3	18,7	27,0	8,6	16,6	15,9	22,9	7,3
52399	35	JUA	La Unión	22	20	27	25	16	19	34	29	24	33	12	79,9	73,1	99,3	92,6	59,7	71,3	128,5	110,4	92,0	127,5	46,7
52405	36	COR	Leiva	10	18	10	17	9	13	23	11	10	15	9	81,9	144,9	79,2	132,4	69,0	98,1	171,0	80,5	72,2	106,7	63,1
52411	37	OCC	Linares	21	22	15	9	14	17	7	9	0	14	4	183,2	194,9	135,0	82,3	130,2	160,8	67,3	88,0	0,0	141,7	41,2
52418	38	GUA	Los Andes	14	6	5	5	4	9	6	7	5	2	7	83,2	35,0	28,7	28,1	22,1	48,9	32,0	36,7	25,8	10,1	34,8
52427	39	TEL	Magüí Payan	1	5	0	1	2	4	2	2	2	2	2	5,7	27,7	0,0	5,2	10,1	19,6	9,5	9,2	8,9	8,6	8,4
52435	40	PIE	Mallama	4	7	5	6	4	13	9	6	4	11	7	44,7	79,6	57,9	70,6	48,0	158,7	111,9	76,0	51,6	144,6	93,7
52473	41	SAN	Mosquera	3	7	5	1	3	3	5	2	5	5	4	23,5	53,2	36,9	7,1	20,8	20,2	32,6	12,7	30,7	29,8	23,2
52480	42	CEN	Nariño	1	6	1	7	2	1	5	5	4	5	4	23,2	137,1	22,5	154,9	43,6	21,5	105,8	104,3	82,1	101,3	80,0
52490	43	SAN	Olaya Herrera	8	15	38	15	9	11	6	10	17	9	25	28,4	52,5	131,2	51,2	30,3	36,6	19,7	32,4	54,5	28,5	78,2
52506	44	SAB	Ospina	5	0	3	3	2	6	2	4	0	3	2	59,9	0,0	35,5	35,3	23,4	69,8	23,1	46,1	0,0	34,3	22,7
52540	45	COR	Policarpa	48	22	29	25	11	21	16	26	25	23	32	334,0	150,0	193,7	163,7	70,6	132,2	98,7	157,4	148,5	134,0	183,2
52560	46	EXP	Potosí	9	12	13	11	10	9	8	7	9	9	1	69,5	93,4	102,1	87,2	79,8	72,4	64,9	57,2	74,2	74,8	8,4
52565	47	ABA	Providencia	4	1	6	4	1	4	1	5	5	7	1	33,3	8,2	48,6	32,0	7,9	31,3	7,7	38,1	37,7	52,2	7,4
52573	48	EXP	Puerres	7	8	6	7	6	6	2	5	1	6	4	78,9	90,8	68,5	80,5	69,5	70,0	23,5	59,2	11,9	72,1	48,4
52585	49	EXP	Pupiales	9	22	15	15	15	22	12	12	6	11	6	48,3	117,4	79,7	79,2	78,8	115,1	62,4	62,2	30,9	56,5	30,7
52612	50	PIE	Ricourte	29	14	10	19	25	13	20	23	16	23	13	185,7	87,7	61,2	113,7	146,3	74,4	112,0	126,0	85,7	120,6	66,7
52621	51	TEL	Roberto Payán	7	8	8	7	3	3	5	7	8	5	4	39,0	43,3	42,1	35,8	14,9	14,5	23,4	31,9	35,4	21,5	16,7
52678	52	ABA	Samaniego	39	61	50	27	19	34	31	36	41	39	30	77,6	121,6	99,8	54,0	38,1	68,3	62,3	72,5	82,8	78,9	60,8
52685	53	RIO	San Bernardo	2	3	4	2	5	3	4	7	1	4	3	13,2	19,2	24,8	12,0	29,2	17,0	22,0	37,5	5,2	20,2	14,8
52687	54	JUA	San Lorenzo	14	9	17	14	14	10	8	8	7	7	7	75,0	47,8	89,7	73,3	72,7	51,5	40,9	40,6	35,3	35,0	34,7
52693	55	RIO	San Pablo	13	9	10	11	15	8	9	12	13	8	7	72,2	50,1	55,9	61,6	84,4	45,2	51,0	68,3	74,3	46,0	40,4
52683	56	OCC	S																						





**COMPARATIVO CASOS Y TASA DE MUERTES POR SUICIDIO  
AÑO 2007 A 2017 (Último dato oficial)**

Fuente: DANE - Estadísticas Vitales, Subdirección de Salud Pública, Oficina de Epidemiología, IDSN

Codigo	#	Región	Municipios	TOTAL DEFUNCIONES POR SUICIDIO											TASA MORTALIDAD POR SUICIDIO POR CADA 100.000 Hbs										
				2007	2008	2009	2010	2011	2012	2013	2014	2015	2016	2017	2007	2008	2009	2010	2011	2012	2013	2014	2015	2016	2017
52001	1	CEN	Pasto	46	34	38	38	35	25	30	29	42	33	32	11,7	8,5	9,4	9,2	8,4	5,9	7,0	6,7	9,5	7,4	7,1
52019	2	RIO	Albán	1	0	0	1	1	2	0	0	4	1	0	5,0	0,0	0,0	4,8	4,8	9,4	0,0	0,0	18,1	4,5	0,0
52022	3	EXP	Aldana	0	0	0	0	0	1	0	0	1	0	0	0,0	0,0	0,0	0,0	0,0	15,8	0,0	0,0	16,4	0,0	0,0
52036	4	OCC	Ancué	1	0	1	1	2	1	0	0	0	0	0	11,7	0,0	12,3	12,6	25,7	13,1	0,0	0,0	0,0	0,0	0,0
52051	5	JUA	Arboleda	2	0	0	1	0	1	1	1	0	1	0	26,8	0,0	0,0	13,3	0,0	13,3	13,3	13,3	0,0	13,2	0,0
52079	6	TEL	Barbacoas	3	1	6	3	1	3	3	2	0	5	2	9,5	3,1	18,1	8,9	2,9	8,5	8,3	5,4	0,0	12,9	5,1
52083	7	RIO	Belén	0	0	0	1	0	0	0	0	0	0	1	0,0	0,0	0,0	14,2	0,0	0,0	0,0	0,0	0,0	0,0	13,0
52110	8	JUA	Buesaco	1	0	1	1	2	1	2	1	0	2	3	4,4	0,0	4,3	4,2	8,4	4,1	8,2	4,0	0,0	7,9	11,7
52694	9	JUA	Cartago	1	0	0	1	1	0	0	0	0	2	1	14,0	0,0	0,0	13,7	13,6	0,0	0,0	0,0	0,0	26,4	13,1
52240	10	CEN	Chachagüí	0	0	1	1	1	1	1	0	1	0	0	0,0	0,0	7,6	7,5	7,5	7,4	7,3	0,0	7,3	0,0	0,0
52203	11	RIO	Colón Genova	4	0	3	3	0	2	2	0	1	0	0	40,9	0,0	30,4	30,3	0,0	20,0	19,9	0,0	9,9	0,0	0,0
52207	12	OCC	Consaca	0	2	0	1	1	0	2	0	2	2	1	0,0	19,9	0,0	10,2	10,2	0,0	20,9	0,0	21,3	21,5	10,9
52210	13	EXP	Contadero	2	1	2	1	1	0	0	0	1	0	0	29,7	14,8	29,5	14,7	14,6	0,0	0,0	0,0	14,4	0,0	0,0
52215	14	EXP	Córdoba	0	2	4	2	1	0	0	0	2	0	2	0,0	14,6	29,1	14,5	7,2	0,0	0,0	0,0	14,3	0,0	14,2
52224	15	EXP	Cuaspuñ	0	0	1	0	3	1	2	1	0	0	0	0,0	0,0	12,0	0,0	35,7	11,8	23,5	11,7	0,0	0,0	0,0
52227	16	EXP	Cumbal	3	1	3	2	4	1	1	1	0	2	2	9,3	3,0	8,9	5,9	11,5	2,8	2,8	2,7	0,0	5,2	5,1
52233	17	COR	Cumbitara	4	0	1	1	0	0	2	2	1	0	0	33,0	0,0	7,8	7,6	0,0	0,0	13,9	13,5	6,6	0,0	0,0
52250	18	SAN	El Charco	1	1	0	0	2	0	0	1	0	0	0	3,6	3,5	0,0	0,0	6,3	0,0	0,0	2,8	0,0	0,0	0,0
52254	19	GUA	El Peñol	0	0	0	0	0	0	1	1	0	0	0	0,0	0,0	0,0	0,0	0,0	0,0	15,2	15,3	0,0	0,0	0,0
52256	20	COR	El Rosario	0	0	0	0	1	0	1	0	1	0	0	0,0	0,0	0,0	0,0	9,3	0,0	9,6	0,0	9,8	0,0	0,0
52258	21	RIO	El Tablón de Gómez	1	3	2	1	2	1	0	0	1	1	2	7,3	22,0	14,8	7,5	15,1	7,6	0,0	0,0	7,8	7,9	16,0
52260	22	GUA	El Tambo	2	1	3	2	1	1	0	1	3	1	1	14,5	7,4	22,4	15,2	7,7	7,8	0,0	8,0	24,4	24,8	8,4
52520	23	PAS	Francisco Pizarro	0	0	0	0	0	0	0	0	0	2	0	0,0	0,0	0,0	0,0	0,0	0,0	0,0	0,0	0,0	12,9	0,0
52287	24	EXP	Funes	1	0	0	1	0	0	1	0	1	0	1	14,5	0,0	0,0	14,9	0,0	0,0	15,2	0,0	15,4	0,0	15,6
52317	25	EXP	Guachucal	1	0	0	2	2	3	1	1	1	3	2	6,0	0,0	0,0	12,3	12,4	18,7	6,3	6,3	6,4	19,3	13,0
52320	26	SAB	Guaitarilla	1	0	3	2	2	0	0	3	1	0	1	7,5	0,0	23,1	15,6	15,8	0,0	0,0	24,7	8,3	0,0	8,6
52323	27	EXP	Gualmatán	1	1	0	1	0	0	0	0	1	1	0	17,6	17,5	0,0	17,5	0,0	0,0	0,0	0,0	17,3	17,3	0,0
52352	28	EXP	Iles	2	0	1	0	0	1	1	1	1	1	2	25,1	0,0	12,2	0,0	0,0	11,9	11,7	11,6	11,5	11,4	22,5
52354	29	SAB	Imués	0	0	2	1	0	0	0	0	0	0	3	0,0	0,0	28,7	14,6	0,0	0,0	0,0	0,0	0,0	0,0	50,0
52356	30	EXP	IpiALES	25	18	11	14	10	9	5	6	8	12	10	21,8	15,3	9,1	11,4	7,9	7,0	3,8	4,4	5,8	8,5	6,9
52378	31	RIO	La Cruz	1	1	2	4	2	3	2	2	1	1	2	5,6	5,6	11,2	22,2	11,1	16,6	11,0	11,0	5,5	5,5	10,9
52381	32	CEN	La Florida	2	1	2	1	0	1	1	0	1	1	0	18,3	9,3	19,1	9,7	0,0	10,0	10,2	0,0	10,5	10,6	0,0
52385	33	GUA	La Llanada	0	0	0	1	0	1	2	1	0	0	1	0,0	0,0	0,0	16,1	0,0	16,5	33,5	17,0	0,0	0,0	17,7
52390	34	SAN	La Tola	0	0	1	0	0	0	0	1	0	1	0	0,0	0,0	10,1	0,0	0,0	0,0	0,0	8,3	0,0	7,6	0,0
52399	35	JUA	La Unión	6	3	3	4	1	1	2	3	5	5	1	21,8	11,0	11,0	14,8	3,7	3,8	7,6	11,4	19,2	19,3	3,9
52405	36	COR	Leiva	0	2	2	3	0	2	0	0	2	1	1	0,0	16,1	15,8	23,4	0,0	15,1	0,0	0,0	14,4	7,1	7,0
52411	37	OCC	Linares	2	2	1	0	4	3	1	0	0	1	0	17,5	17,7	9,0	0,0	37,2	28,4	9,6	0,0	0,0	10,1	0,0
52418	38	GUA	Los Andes	3	1	0	0	1	0	1	1	1	0	1	17,8	5,8	0,0	0,0	5,5	0,0	5,3	5,2	5,2	0,0	5,0
52427	39	TEL	Magüí Payán	0	0	0	0	0	0	0	1	0	1	0	0,0	0,0	0,0	0,0	0,0	0,0	0,0	4,6	0,0	4,3	0,0
52435	40	PIE	Mallama	0	1	1	0	1	0	0	0	0	1	0	0,0	11,4	11,6	0,0	12,0	0,0	0,0	0,0	0,0	13,1	0,0
52473	41	SAN	Mosquera	0	0	0	0	0	0	0	0	0	1	0	0,0	0,0	0,0	0,0	0,0	0,0	0,0	0,0	0,0	6,0	0,0
52480	42	CEN	Nariño	0	2	0	1	0	0	0	0	1	1	0	0,0	45,7	0,0	22,1	0,0	0,0	0,0	0,0	20,5	20,3	0,0
52490	43	SAN	Olaya Herrera	0	0	2	1	0	0	1	0	1	1	1	0,0	0,0	6,9	3,4	0,0	0,0	3,3	0,0	3,2	3,2	3,1
52506	44	SAB	Ospina	2	0	0	1	1	0	0	1	0	2	1	24,0	0,0	0,0	11,8	11,7	0,0	0,0	11,5	0,0	22,8	11,4
52540	45	COR	Policarpa	4	3	2	3	0	0	0	0	1	0	1	27,8	20,5	13,4	19,6	0,0	0,0	0,0	0,0	5,9	0,0	5,7
52560	46	EXP	Potosí	4	6	1	3	1	2	1	0	2	0	0	30,9	46,7	7,9	23,8	8,0	16,1	8,1	0,0	16,5	0,0	0,0
52565	47	ABA	Providencia	2	0	0	1	0	0	0	1	0	0	0	16,7	0,0	0,0	8,0	0,0	0,0	0,0	7,6	0,0	0,0	0,0
52573	48	EXP	Puerres	0	0	1	2	2	2	0	0	0	0	0	0,0	0,0	11,4	23,0	23,2	23,3	0,0	0,0	0,0	0,0	0,0
52585	49	EXP	Pupiales	3	3	5	2	1	5	2	1	0	3	0	16,1	16,0	26,6	10,6	5,3	26,1	10,4	5,2	0,0	15,4	0,0
52612	50	PIE	Ricourte	2	0	2	1	2	3	3	1	0	2	1	12,8	0,0	12,2	6,0	11,7	17,2	16,8	5,5	0,0	10,5	5,1
52621	51	TEL	Roberto Payán	1	0	0	1	0	0	0	1	0	0	0	5,6	0,0	0,0	5,1	0,0	0,0	0,0	4,6	0,0	0,0	0,0
52678	52	ABA	Samaniego	3	2	6	2	2	4	1	0	2	4	1	6,0	4,0	12,0	4,0	4,0	8,0	2,0	0,0	4,0	8,1	2,0
52685	53	RIO	San Bernardo	1	1	1	1	0	0	0	0	0	0	1	6,6	6,4	6,2	6,0	0,0	0,0	0,0	0,0	0,0	0,0	4,9
52687	54	JUA	San Lorenzo	1	1	2	3	1	0	1	2	1	0	0	5,4	5,3	10,5	15,7	5,2	0,0	5,1	10,2	5,0	0,0	0,0
52693	55	RIO	San Pablo	1	1	1	3	4	3	0	2	2	0	0	5,6	5,6	5,6	16,8	22,5	16,9	0,0	11,4	11,4	0,0	0,0
52683	56	OCC	Sandoná	3	1	0	1	1	2	0	1	0	2	1	11,8	3,9	0,0	3,9	3,9	7,8	0,0	3,9	0,0	7,8	3,9
52696	57	SAN	Santa Bárbara	0	1	1	0	0	0	0	0	0	0	0	0,0	6,6	6,6	0,0	0,0	0,0	0,0	0,0	0,0	0,0	0,0
52699	58	ABA	Santacruz	0	1	2	0	1	0	1	0	1	1	0	0,0	4,4	8,5	0,0	4,0	0,0	3,8	0,0	3,5	3,4	0,0
52720	59	SAB	Sapuyes	0	1	1	0	0	0	1	1	1	2	1	0,0	14,0	14,3	0,0	0,0	0,0	15,2	15,5	15,7	32,1	16,3
52786	60	COR	Taminango	2	4	3	4	1	3	2	2	3	0	2	11,2	22,1	16,3	21,3	5,2	15,4	10,1				

IBS  
2018IBS  
2018IBS  
2018IBS  
2018IBS  
2018IBS  
2018

**COMPARATIVO CASOS Y TASA DE MUERTES POR HOMICIDIO  
AÑO 2007 A 2017 (Último dato oficial)**

Fuente: DANE - Estadísticas Vitales, Subdirección de Salud Pública, Oficina de Epidemiología, IDSN

Codigo	#	Región	Municipios	TOTAL DEFUNCIONES POR HOMICIDIO											TASA MORTALIDAD POR HOMICIDIO POR CADA 100.000 Hbs										
				2007	2008	2009	2010	2011	2012	2013	2014	2015	2016	2017	2007	2008	2009	2010	2011	2012	2013	2014	2015	2016	2017
52001	1	CEN	Pasto	92	112	130	105	122	68	100	65	85	60	64	23,3	28,0	32,0	25,5	29,2	16,1	23,3	15,0	19,3	13,5	14,2
52019	2	RIO	Albán	1	1	1	2	0	0	0	3	2	0	1	5,0	5,0	4,9	9,7	0,0	0,0	0,0	13,7	9,0	0,0	4,4
52022	3	EXP	Aldana	0	1	3	1	2	1	0	1	0	0	1	0,0	15,1	45,8	15,5	31,3	15,8	0,0	16,2	0,0	0,0	16,9
52036	4	OCC	Ancuyá	3	1	3	3	1	8	1	2	0	1	0	35,2	12,0	36,9	37,7	12,9	105,2	13,5	27,6	0,0	14,5	0,0
52051	5	JUA	Arboleda	1	0	1	2	3	3	2	2	1	0	2	13,4	0,0	13,3	26,7	39,9	26,6	26,5	13,3	0,0	26,5	0,0
52079	6	TEL	Barbacoas	22	18	20	34	13	11	7	11	9	13	16	69,4	55,6	60,4	100,4	37,5	31,1	19,3	29,7	23,8	33,6	40,4
52083	7	RIO	Belén	1	2	0	2	2	3	1	0	3	0	0	14,8	29,2	0,0	28,4	28,0	41,5	13,7	0,0	39,9	0,0	0,0
52110	8	JUA	Buesaco	4	2	2	0	3	4	4	0	1	4	3	17,6	8,7	8,6	0,0	12,6	16,5	16,3	0,0	4,0	15,8	11,7
52694	9	JUA	Cartago	1	0	1	1	0	0	0	1	1	1	2	14,0	0,0	13,8	13,7	0,0	0,0	0,0	13,3	13,3	13,2	26,3
52240	10	CEN	Chachagüí	2	3	1	2	2	4	3	2	1	5	1	15,4	22,9	7,6	15,0	14,9	29,6	22,0	14,6	7,3	36,0	7,2
52203	11	RIO	Colón Genova	6	3	4	7	19	8	5	4	6	2	0	61,4	30,5	40,6	70,6	190,8	80,0	49,7	39,7	59,2	19,7	0,0
52207	12	OCC	Consaca	4	2	2	3	1	0	2	3	2	0	1	39,5	19,9	20,1	30,5	10,2	0,0	20,9	31,6	21,3	0,0	10,9
52210	13	EXP	Contadero	0	1	1	1	1	1	2	1	1	2	1	0,0	14,8	14,7	14,7	14,6	14,5	29,0	14,4	14,4	28,7	14,3
52215	14	EXP	Córdoba	1	2	1	1	2	3	3	3	6	1	1	7,3	14,6	7,3	7,2	14,4	21,6	21,5	21,5	42,8	7,1	7,1
52224	15	EXP	Cuaspuñ	3	1	1	3	2	2	1	0	0	1	0	36,6	12,1	12,0	35,9	23,8	23,7	11,8	0,0	0,0	11,6	0,0
52227	16	EXP	Cumbal	2	6	4	1	3	3	3	5	6	3	1	6,2	18,3	11,9	2,9	8,6	8,4	8,3	13,5	15,9	7,8	2,6
52233	17	COR	Cumbitara	21	1	10	8	3	2	2	2	3	0	1	173,5	8,0	78,0	60,6	22,1	14,3	13,9	13,5	19,7	0,0	6,2
52250	18	SAN	El Charco	9	6	10	23	13	5	4	3	7	2	2	32,5	20,9	33,7	74,7	40,7	15,1	11,7	8,4	19,0	5,2	5,1
52254	19	GUA	El Peñol	9	3	2	4	0	2	3	2	3	1	6	132,9	44,5	29,8	59,9	0,0	30,2	45,6	30,6	46,2	15,5	93,3
52256	20	COR	El Rosario	13	1	4	6	1	3	0	6	8	6	3	116,4	9,0	36,5	55,4	9,3	28,4	0,0	58,1	78,4	59,6	30,2
52258	21	RIO	El Tablón de Gómez	2	2	2	3	3	1	3	1	2	1	1	14,6	14,7	14,8	22,4	22,6	7,6	23,1	7,8	15,7	7,9	8,0
52260	22	GUA	El Tambo	4	4	5	6	4	4	6	2	5	3	2	29,1	29,5	37,4	45,5	30,8	31,2	47,5	16,1	40,7	24,8	16,8
52520	23	PAS	Francisco Pizarro	2	2	5	2	3	2	4	3	2	4	5	17,0	16,5	40,0	15,5	22,5	14,6	28,3	20,6	13,3	25,8	31,3
52287	24	EXP	Funes	2	3	0	1	1	3	0	0	1	0	2	29,1	43,9	0,0	14,9	15,0	45,1	0,0	0,0	15,4	0,0	31,2
52317	25	EXP	Guachucal	3	6	1	4	0	1	0	3	2	1	3	18,1	36,4	6,1	24,6	0,0	6,2	0,0	19,0	12,8	6,4	19,5
52320	26	SAB	Guaitarilla	4	4	2	5	2	3	2	0	5	1	3	30,0	30,4	15,4	39,0	15,8	24,0	16,2	0,0	41,6	8,4	25,7
52323	27	EXP	Gualmatán	0	4	3	0	2	1	2	0	0	1	0	0,0	70,1	52,5	0,0	34,9	17,4	34,8	0,0	0,0	17,3	0,0
52352	28	EXP	Iles	1	0	2	3	2	0	1	0	2	2	0	12,5	0,0	24,5	36,4	24,0	0,0	11,7	0,0	23,0	22,8	0,0
52354	29	SAB	Imués	0	3	0	0	1	1	0	2	1	0	0	0,0	42,3	0,0	0,0	14,9	15,2	0,0	31,5	16,0	0,0	0,0
52356	30	EXP	Ipiiales	57	44	41	44	47	31	23	39	31	24	13	49,7	37,5	34,1	35,7	37,2	24,0	17,4	28,8	22,4	16,9	9,0
52378	31	RIO	La Cruz	2	6	5	3	2	3	3	2	6	0	0	11,2	33,6	27,9	16,7	11,1	16,6	16,5	11,0	32,9	0,0	0,0
52381	32	CEN	La Florida	2	5	4	5	6	1	1	3	2	0	1	18,3	46,7	38,1	48,6	59,3	10,0	10,2	31,0	20,9	0,0	10,7
52385	33	GUA	La Llanada	1	1	1	1	0	1	4	0	0	0	0	15,6	15,8	15,9	16,1	0,0	16,5	67,0	0,0	0,0	0,0	0,0
52390	34	SAN	La Tola	2	4	2	4	2	2	1	1	1	1	0	22,0	42,2	20,3	39,0	18,7	18,0	8,6	8,3	7,9	7,6	0,0
52399	35	JUA	La Unión	12	7	17	9	6	14	22	15	9	11	2	43,6	25,6	62,5	33,3	22,4	52,6	83,2	57,1	34,5	42,5	7,8
52405	36	COR	Leiva	10	12	4	11	7	11	19	7	5	8	4	81,9	96,6	31,7	85,7	53,7	83,0	141,3	51,2	36,1	56,9	28,0
52411	37	OCC	Linares	14	14	5	7	7	9	4	5	0	8	2	122,2	124,0	45,0	64,0	65,1	85,1	38,5	48,9	0,0	81,0	20,6
52418	38	GUA	Los Andes	7	2	5	1	0	3	2	2	1	0	3	41,6	11,7	28,7	5,6	0,0	16,3	10,7	10,5	5,2	0,0	14,9
52427	39	TEL	Magüí Payán	1	2	0	0	2	2	1	1	1	0	2	5,7	11,1	0,0	0,0	10,1	9,8	4,7	4,6	4,5	0,0	8,4
52435	40	PIE	Mallama	3	1	2	6	0	7	1	0	0	3	1	33,6	11,4	23,2	70,6	0,0	85,5	12,4	0,0	0,0	39,4	13,4
52473	41	SAN	Mosquera	2	4	2	0	2	1	4	2	3	3	3	15,7	30,4	14,7	0,0	13,9	6,7	26,1	12,7	18,4	17,9	17,4
52480	42	CEN	Nariño	1	3	0	1	0	1	3	2	1	2	2	23,2	68,6	0,0	22,1	0,0	21,5	63,5	41,7	20,5	40,5	40,0
52490	43	SAN	Olaya Herrera	5	12	32	12	6	11	2	4	8	4	18	17,7	42,0	110,5	40,9	20,2	36,6	6,6	13,0	25,6	12,7	56,3
52506	44	SAB	Ospina	0	0	1	1	1	1	0	0	0	0	0	0,0	0,0	11,8	11,8	11,7	11,6	0,0	0,0	0,0	0,0	0,0
52540	45	COR	Policarpa	32	11	20	13	9	15	6	20	24	15	27	222,6	75,0	133,6	85,1	57,8	94,4	37,0	121,1	142,6	87,4	154,6
52560	46	EXP	Potosí	0	3	7	4	3	2	2	2	2	4	1	0,0	23,4	55,0	31,7	23,9	16,1	16,2	16,3	16,5	33,2	8,4
52565	47	ABA	Providencia	1	1	5	2	1	2	1	1	2	5	1	8,3	8,2	40,5	16,0	7,9	15,6	7,7	7,6	15,1	37,3	7,4
52573	48	EXP	Puerres	0	2	1	2	2	3	1	2	0	3	1	0,0	22,7	11,4	23,0	23,2	35,0	11,7	23,7	0,0	36,1	12,1
52585	49	EXP	Pupiales	0	6	4	8	3	12	3	3	4	4	3	0,0	32,0	21,2	42,2	15,8	62,8	15,6	15,5	20,6	20,5	15,3
52612	50	PIE	Ricourte	22	10	4	13	11	5	10	8	10	10	4	140,9	62,6	24,5	77,8	64,4	28,6	56,0	43,8	53,6	52,4	20,5
52621	51	TEL	Roberto Payán	2	3	3	2	1	1	4	2	1	2	3	11,2	16,3	15,8	10,2	5,0	4,8	18,8	9,1	4,4	8,6	12,5
52678	52	ABA	Samaniego	25	31	30	16	8	23	25	17	28	21	19	49,7	61,8	59,9	32,0	16,0	46,2	50,3	34,3	56,5	42,5	38,5
52685	53	RIO	San Bernardo	0	2	1	1	2	0	1	2	0	1	0	0,0	12,8	6,2	6,0	11,7	0,0	5,5	10,7	0,0	5,1	0,0
52687	54	JUA	San Lorenzo	9	4	7	4	8	5	3	3	3	2	4	48,2	21,3	36,9	20,9	41,5	25,8	15,3	15,2	15,1	10,0	19,9
52693	55	RIO	San Pablo	5	5	4	4	4	2	4	6	3	3	1	27,8	27,8	22,3	22,4	22,5	11,3	22,7	34,2	17,2	17,2	5,8
52683	56	OCC	Sandoná	15	7	13	11	6	10	0	6	1	3	2	59,2	27,6	51,1	43,1	23,5	39,3	0,0	23,4	3,9	11,7	7,8
52696	57	SAN	Santa Bárbara	0	1	0	1	0	0	1	1	0	1	1	0,0	6,6	0,0	6,7	0,0	0,0	6,7	6,7	0,0		

IBS  
2018IBS  
2018IBS  
2018IBS  
2018IBS  
2018IBS  
2018

**COMPARATIVO CASOS Y TASA DE MUERTES POR ACCIDENTES DE TRÁNSITO  
AÑO 2007 A 2017 (Último dato oficial)**

Fuente: DANE - Estadísticas Vitales, Subdirección de Salud Pública, Oficina de Epidemiología, IDSN

Codigo	#	Región	Municipios	TOTAL DEFUNCIONES POR ACCIDENTES DE TRÁNSITO										TASA MORTALIDAD POR ACCIDENTES DE TRÁNSITO POR CADA 100.000 Hbs											
				2007	2008	2009	2010	2011	2012	2013	2014	2015	2016	2017	2007	2008	2009	2010	2011	2012	2013	2014	2015	2016	2017
52001	1	CEN	Pasto	54	67	45	57	40	52	54	48	84	63	79	13,7	16,7	11,1	13,8	9,6	12,3	12,6	11,0	19,1	14,1	17,5
52019	2	RIO	Albán	1	0	1	0	1	0	1	0	1	3	1	5,0	0,0	4,9	0,0	4,8	0,0	4,6	0,0	4,5	13,4	4,4
52022	3	EXP	Aldana	0	0	1	2	2	0	5	0	0	4	2	0,0	0,0	15,3	30,9	31,3	0,0	80,2	0,0	0,0	66,6	33,7
52036	4	OCC	Ancuyá	1	1	2	1	0	0	1	0	1	1	1	11,7	12,0	24,6	12,6	0,0	0,0	13,5	0,0	14,1	14,5	14,8
52051	5	JUA	Arboleda	0	0	1	1	0	1	3	1	0	0	1	0,0	0,0	13,3	13,3	0,0	13,3	39,8	13,3	0,0	0,0	13,2
52079	6	TEL	Barbacoas	2	2	5	1	3	1	3	0	1	3	2	6,3	6,2	15,1	3,0	8,7	2,8	8,3	0,0	2,6	7,8	5,1
52083	7	RIO	Belén	0	1	0	0	0	0	0	0	0	0	1	0,0	14,6	0,0	0,0	0,0	0,0	0,0	0,0	0,0	0,0	13,0
52110	8	JUA	Buesaco	5	0	0	5	3	3	9	2	3	6	3	22,0	0,0	0,0	21,2	12,6	12,4	36,8	8,1	12,0	23,7	11,7
52694	9	JUA	Cartago	0	0	1	0	0	0	2	1	0	0	0	0,0	0,0	13,8	0,0	0,0	0,0	26,9	13,3	0,0	0,0	0,0
52240	10	CEN	Chachagüí	4	5	5	4	5	5	4	4	3	5	1	30,7	38,1	37,8	30,1	37,3	37,0	29,4	29,2	21,8	36,0	7,2
52203	11	RIO	Colón Genova	0	0	0	1	0	1	1	0	0	0	0	0,0	0,0	0,0	10,1	0,0	10,0	9,9	0,0	0,0	0,0	0,0
52207	12	OCC	Consaca	3	0	5	2	6	4	0	1	1	3	3	29,6	0,0	50,3	20,3	61,5	41,3	0,0	10,5	10,7	32,3	32,6
52210	13	EXP	Contadero	3	1	1	0	2	1	3	1	0	3	1	44,6	14,8	14,7	0,0	29,2	14,5	43,5	14,4	0,0	43,0	14,3
52215	14	EXP	Córdoba	1	2	2	3	0	1	5	1	1	2	2	7,3	14,6	14,6	21,7	0,0	7,2	35,9	7,2	7,1	14,2	14,2
52224	15	EXP	Cuaspuñ	1	1	1	1	1	2	3	0	1	1	1	12,2	12,1	12,0	12,0	11,9	23,7	35,3	0,0	11,6	11,6	11,5
52227	16	EXP	Cumbal	0	5	4	2	4	6	3	2	8	2	3	0,0	15,2	11,9	5,9	11,5	16,9	8,3	5,4	21,3	5,2	7,7
52233	17	COR	Cumbitara	1	5	0	2	3	0	1	0	2	0	0	8,3	40,1	0,0	15,2	22,1	0,0	7,0	0,0	13,1	0,0	0,0
52250	18	SAN	El Charco	0	0	1	0	0	0	0	0	0	1	0	0,0	0,0	3,4	0,0	0,0	0,0	0,0	0,0	0,0	2,6	0,0
52254	19	GUA	El Peñol	0	1	1	0	0	0	0	0	3	0	1	0,0	14,8	14,9	0,0	0,0	0,0	0,0	0,0	46,2	0,0	15,6
52256	20	COR	El Rosario	1	1	0	1	1	0	1	1	4	0	4	9,0	9,0	0,0	9,2	9,3	0,0	9,6	9,7	39,2	0,0	40,2
52258	21	RIO	El Tablón de Gómez	0	1	1	2	0	3	0	1	0	1	1	0,0	7,3	7,4	15,0	0,0	22,9	0,0	7,8	0,0	7,9	8,0
52260	22	GUA	El Tambo	3	0	0	1	0	1	0	2	0	3	1	21,8	0,0	0,0	7,6	0,0	7,8	0,0	16,1	0,0	24,8	8,4
52520	23	PAS	Francisco Pizarro	0	0	0	0	0	0	0	0	0	0	0	0,0	0,0	0,0	0,0	0,0	0,0	0,0	0,0	0,0	0,0	0,0
52287	24	EXP	Funes	1	0	0	2	1	1	0	3	1	3	0	14,5	0,0	0,0	29,7	15,0	15,0	0,0	45,8	15,4	46,5	0,0
52317	25	EXP	Guachucal	5	2	7	6	13	3	3	1	8	7	4	30,1	12,1	42,7	36,9	80,5	18,7	18,9	6,3	51,1	45,0	26,0
52320	26	SAB	Guaitarilla	6	1	5	2	3	1	4	0	3	4	1	45,1	7,6	38,5	15,6	23,7	8,0	32,4	0,0	25,0	33,8	8,6
52323	27	EXP	Gualmatán	0	2	3	1	2	1	0	0	1	1	0	0,0	35,0	52,5	17,5	34,9	17,4	0,0	0,0	17,3	17,3	0,0
52352	28	EXP	Iles	4	2	0	0	0	3	2	0	5	3	0	50,1	24,8	0,0	0,0	0,0	35,6	23,5	0,0	57,5	34,1	0,0
52354	29	SAB	Imués	3	5	4	2	0	1	2	3	2	2	2	41,6	70,5	57,4	29,2	0,0	15,2	30,8	47,2	32,1	32,6	33,3
52356	30	EXP	Ipiiales	27	17	26	24	20	20	19	21	29	25	20	23,6	14,5	21,6	19,5	15,8	15,5	14,3	15,5	20,9	17,6	13,8
52378	31	RIO	La Cruz	2	0	3	3	10	3	1	3	3	0	2	11,2	0,0	16,7	16,7	55,4	16,6	5,5	16,5	16,5	0,0	10,9
52381	32	CEN	La Florida	3	2	1	0	1	0	0	0	0	1	1	27,5	18,7	9,5	0,0	9,9	0,0	0,0	0,0	0,0	10,6	10,7
52385	33	GUA	La Llanada	0	0	1	1	0	1	0	1	1	1	1	0,0	0,0	15,9	16,1	0,0	16,5	0,0	17,0	17,2	17,5	17,7
52390	34	SAN	La Tola	0	0	0	0	0	0	0	0	1	1	0	0,0	0,0	0,0	0,0	0,0	0,0	0,0	0,0	7,9	7,6	0,0
52399	35	JUA	La Unión	1	3	5	3	2	3	5	10	4	7	5	3,6	11,0	18,4	11,1	7,5	11,3	18,9	38,1	15,3	27,0	19,5
52405	36	COR	Leiva	0	1	1	0	2	0	1	2	0	2	3	0,0	8,1	7,9	0,0	15,3	0,0	7,4	14,6	0,0	14,2	21,0
52411	37	OCC	Linares	2	4	7	1	3	0	2	4	0	2	0	17,5	35,4	63,0	9,1	27,9	0,0	19,2	39,1	0,0	20,2	0,0
52418	38	GUA	Los Andes	3	0	0	1	0	1	1	0	1	0	0	17,8	0,0	0,0	5,6	0,0	5,4	5,3	0,0	5,2	0,0	0,0
52427	39	TEL	Magüí Payán	0	0	0	0	0	0	0	0	0	0	0	0,0	0,0	0,0	0,0	0,0	0,0	0,0	0,0	0,0	0,0	0,0
52435	40	PIE	Mallama	1	3	2	0	2	4	6	4	4	5	3	11,2	34,1	23,2	0,0	24,0	48,8	74,6	50,7	51,6	65,7	40,2
52473	41	SAN	Mosquera	0	0	0	0	0	0	0	0	0	0	0	0,0	0,0	0,0	0,0	0,0	0,0	0,0	0,0	0,0	0,0	0,0
52480	42	CEN	Nariño	0	1	1	3	0	0	1	1	1	2	1	0,0	22,9	22,5	66,4	0,0	0,0	21,2	20,9	20,5	40,5	20,0
52490	43	SAN	Olaya Herrera	1	0	0	1	0	0	0	0	0	0	0	3,5	0,0	0,0	3,4	0,0	0,0	0,0	0,0	0,0	0,0	0,0
52506	44	SAB	Ospina	1	0	1	0	0	2	1	0	0	0	0	12,0	0,0	11,8	0,0	0,0	23,3	11,6	0,0	0,0	0,0	0,0
52540	45	COR	Policarpa	4	0	3	1	0	3	4	0	0	3	1	27,8	0,0	20,0	6,5	0,0	18,9	24,7	0,0	0,0	17,5	5,7
52560	46	EXP	Potosí	2	1	0	1	0	1	3	0	2	1	0	15,4	7,8	0,0	7,9	0,0	8,0	24,3	0,0	16,5	8,3	0,0
52565	47	ABA	Providencia	0	0	0	0	0	1	0	0	0	1	0	0,0	0,0	0,0	0,0	0,0	7,8	0,0	0,0	0,0	7,5	0,0
52573	48	EXP	Puerres	5	1	3	1	0	1	0	2	1	0	3	56,4	11,3	34,3	11,5	0,0	11,7	0,0	23,7	11,9	0,0	36,3
52585	49	EXP	Pupiales	3	4	2	4	3	2	5	2	1	3	1	16,1	21,4	10,6	21,1	15,8	10,5	26,0	10,4	5,2	15,4	5,1
52612	50	PIE	Ricourte	1	2	0	2	6	0	2	3	4	6	6	6,4	12,5	0,0	12,0	35,1	0,0	11,2	16,4	21,4	31,4	30,8
52621	51	TEL	Roberto Payán	0	0	0	0	0	0	0	0	0	0	0	0,0	0,0	0,0	0,0	0,0	0,0	0,0	0,0	0,0	0,0	0,0
52678	52	ABA	Samaniego	5	8	4	2	4	1	3	8	3	1	3	9,9	15,9	8,0	4,0	8,0	2,0	6,0	16,1	6,1	2,0	6,1
52685	53	RIO	San Bernardo	0	0	1	0	2	0	0	4	1	2	0	0,0	0,0	6,2	0,0	11,7	0,0	0,0	21,4	5,2	10,1	0,0
52687	54	JUA	San Lorenzo	1	3	1	2	0	3	2	2	0	1	1	5,4	15,9	5,3	10,5	0,0	15,5	10,2	10,2	0,0	5,0	5,0
52693	55	RIO	San Pablo	6	1	1	1	3	3	2	0	4	2	4	33,3	5,6	5,6	5,6	16,9	16,9	11,3	0,0	22,9	11,5	23,1
52683	56	OCC	Sandoná	4	3	1	3	2	4	4	4	1	3	0	15,8	11,8	3,9	11,8	7,8	15,6	15,6	15,6	3,9	11,7	0,0
52696	57	SAN	Santa Bárbara	0	0	0	0	0	0	0	0	1	0	0	0,0	0,0	0,0	0,0	0,0	0,0	0,0	0,0	6,8	0,0	0,0
52699	58	ABA	Santacruz	0	1	1	1	0	0	1	0	3	3	1	0,0	4,4	4,3	4,1	0,0	0,0	3,8	0,0	10,6	10,3	3,3
52720	59	SAB</																							

IBS  
2018IBS  
2018IBS  
2018IBS  
2018IBS  
2018IBS  
2018

**COMPARATIVO CASOS Y TASA DE MUERTES POR OTRO ACCIDENTE  
AÑO 2007 A 2017 (Último dato oficial)**

Fuente: DANE - Estadísticas Vitales, Subdirección de Salud Pública, Oficina de Epidemiología, IDSN

Codigo	#	Región	Municipios	TOTAL DEFUNCIONES POR OTRO ACCIDENTE											TASA MORTALIDAD POR MUERTES POR OTRO ACCIDENTE POR CADA 100.000 Hbs										
				2007	2008	2009	2010	2011	2012	2013	2014	2015	2016	2017	2007	2008	2009	2010	2011	2012	2013	2014	2015	2016	2017
52001	1	CEN	Pasto	64	58	52	56	63	36	51	63	68	61	42	16,2	14,5	12,8	13,6	15,1	8,5	11,9	14,5	15,5	13,7	9,3
52019	2	RIO	Albán	1	0	0	2	3	1	0	4	0	3	1	5,0	0,0	0,0	9,7	14,3	4,7	0,0	18,3	0,0	13,4	4,4
52022	3	EXP	Aldana	1	1	0	1	0	1	1	0	1	0	0	14,9	15,1	0,0	15,5	0,0	15,8	16,0	0,0	16,4	0,0	0,0
52036	4	OCC	Ancuyá	0	1	3	1	2	3	2	1	1	1	0	0,0	12,0	36,9	12,6	25,7	39,4	26,9	13,8	14,1	14,5	0,0
52051	5	JUA	Arboleda	1	0	0	2	1	0	0	0	1	1	2	13,4	0,0	0,0	26,7	13,3	0,0	0,0	0,0	13,2	13,2	26,4
52079	6	TEL	Barbacoas	15	6	3	6	6	5	6	3	1	4	2	47,3	18,5	9,1	17,7	17,3	14,1	16,6	8,1	2,6	10,3	5,1
52083	7	RIO	Belén	0	0	0	0	0	0	0	0	1	1	0	0,0	0,0	0,0	0,0	0,0	0,0	0,0	0,0	13,3	13,1	0,0
52110	8	JUA	Buesaco	5	0	0	3	1	0	1	1	0	2	1	22,0	0,0	0,0	12,7	4,2	0,0	4,1	4,0	0,0	7,9	3,9
52694	9	JUA	Cartago	0	0	1	1	0	0	1	0	2	0	1	0,0	0,0	13,8	13,7	0,0	0,0	13,4	0,0	26,5	0,0	13,1
52240	10	CEN	Chachagüí	5	2	2	1	4	1	3	6	1	0	1	38,4	15,3	15,1	7,5	29,8	7,4	22,0	43,8	7,3	0,0	7,2
52203	11	RIO	Colón Genova	0	2	1	3	2	3	1	1	1	0	1	0,0	20,4	10,1	30,3	20,1	30,0	9,9	9,9	9,9	0,0	9,8
52207	12	OCC	Consaca	1	0	3	1	1	2	3	0	1	2	1	9,9	0,0	30,2	10,2	10,2	20,7	31,3	0,0	10,7	21,5	10,9
52210	13	EXP	Contadero	1	0	2	2	0	2	4	1	0	1	1	14,9	0,0	29,5	29,4	0,0	29,1	58,0	14,4	0,0	14,3	14,3
52215	14	EXP	Córdoba	2	2	1	2	6	1	5	1	1	3	2	14,7	14,6	7,3	14,5	43,3	7,2	35,9	7,2	7,1	21,4	14,2
52224	15	EXP	Cuaspuñ	0	1	1	1	1	2	0	1	2	1	1	0,0	12,1	12,0	12,0	11,9	23,7	0,0	11,7	23,3	11,6	11,5
52227	16	EXP	Cumbal	2	2	2	1	3	0	3	6	3	2	6	6,2	6,1	6,0	2,9	8,6	0,0	8,3	16,2	8,0	5,2	15,4
52233	17	COR	Cumbitara	1	4	2	2	3	4	2	1	0	2	0	8,3	32,1	15,6	15,2	22,1	28,6	13,9	6,8	0,0	12,8	0,0
52250	18	SAN	El Charco	7	2	3	4	3	0	2	1	4	2	1	25,3	7,0	10,1	13,0	9,4	0,0	5,8	2,8	10,9	5,2	2,5
52254	19	GUA	El Peñol	0	1	2	0	2	0	0	1	0	1	1	0,0	14,8	29,8	0,0	30,1	0,0	0,0	15,3	0,0	15,5	15,6
52256	20	COR	El Rosario	1	2	0	2	0	0	0	2	2	2	0	9,0	18,1	0,0	18,5	0,0	0,0	0,0	19,4	19,6	19,9	0,0
52258	21	RIO	El Tablón de Gómez	1	0	3	5	1	1	0	1	0	1	2	7,3	0,0	22,2	37,4	7,5	7,6	0,0	7,8	0,0	7,9	16,0
52260	22	GUA	El Tambo	1	1	1	0	0	2	2	1	3	1	4	7,3	7,4	7,5	0,0	0,0	15,6	15,8	8,0	24,4	8,3	33,6
52520	23	PAS	Francisco Pizarro	0	1	1	1	0	0	0	1	3	2	0	0,0	8,2	8,0	7,7	0,0	0,0	0,0	6,9	19,9	12,9	0,0
52287	24	EXP	Funes	3	0	0	4	2	4	0	0	0	1	1	43,6	0,0	0,0	59,4	29,9	60,2	0,0	0,0	0,0	15,5	15,6
52317	25	EXP	Guachucal	2	3	2	1	1	3	1	1	3	3	1	12,1	18,2	12,2	6,2	6,2	18,7	6,3	6,3	19,2	19,3	6,5
52320	26	SAB	Guaitarilla	2	2	0	2	1	1	3	1	0	1	1	15,0	15,2	0,0	15,6	7,9	8,0	24,3	8,2	0,0	8,4	8,6
52323	27	EXP	Gualmatán	4	2	0	0	1	0	2	0	0	1	1	70,2	35,0	0,0	0,0	17,4	0,0	34,8	0,0	0,0	17,3	17,3
52352	28	EXP	Iles	1	1	0	0	1	0	1	5	0	0	1	12,5	12,4	0,0	0,0	12,0	0,0	11,7	58,1	0,0	0,0	11,3
52354	29	SAB	Imués	1	2	2	1	0	0	1	5	1	2	2	13,9	28,2	28,7	14,6	0,0	0,0	15,4	78,7	16,0	32,6	33,3
52356	30	EXP	IpiALES	20	19	28	19	20	10	14	18	20	23	14	17,5	16,2	23,3	15,4	15,8	7,7	10,6	13,3	14,4	16,2	9,7
52378	31	RIO	La Cruz	3	5	0	14	16	1	1	4	1	5	1	16,9	28,0	0,0	77,8	88,6	5,5	5,5	22,0	5,5	27,4	5,5
52381	32	CEN	La Florida	2	1	0	1	1	1	0	1	1	1	2	18,3	9,3	0,0	9,7	9,9	10,0	0,0	10,3	10,5	10,6	21,3
52385	33	GUA	La Llanada	0	0	3	3	0	1	0	3	0	3	0	0,0	0,0	47,8	48,4	0,0	16,5	0,0	50,9	0,0	52,4	0,0
52390	34	SAN	La Tola	0	1	0	1	0	1	0	0	0	0	1	0,0	10,6	0,0	9,8	0,0	9,0	0,0	0,0	0,0	0,0	7,3
52399	35	JUA	La Unión	3	4	2	8	6	1	5	1	3	8	2	10,9	14,6	7,4	29,6	22,4	3,8	18,9	3,8	11,5	30,9	7,8
52405	36	COR	Leiva	0	2	3	2	0	0	3	2	2	2	0	0,0	16,1	23,8	15,6	0,0	0,0	22,3	14,6	14,4	14,2	0,0
52411	37	OCC	Linares	3	2	2	0	0	5	0	0	0	2	2	26,2	17,7	18,0	0,0	0,0	47,3	0,0	0,0	0,0	20,2	20,6
52418	38	GUA	Los Andes	1	3	0	2	2	3	1	3	0	2	1	5,9	17,5	0,0	11,3	11,1	16,3	5,3	15,7	0,0	10,1	5,0
52427	39	TEL	Magüi Payan	0	2	0	1	0	1	1	0	1	0	0	0,0	11,1	0,0	5,2	0,0	4,9	4,7	0,0	4,5	0,0	0,0
52435	40	PIE	Mallama	0	1	0	0	0	2	2	2	0	2	3	0,0	11,4	0,0	0,0	0,0	24,4	24,9	25,3	0,0	26,3	40,2
52473	41	SAN	Mosquera	1	1	1	1	1	2	0	0	2	1	1	7,8	7,6	7,4	7,1	6,9	13,4	0,0	0,0	12,3	6,0	5,8
52480	42	CEN	Nariño	0	0	0	1	0	0	1	1	1	0	1	0,0	0,0	0,0	22,1	0,0	0,0	21,2	20,9	20,5	0,0	20,0
52490	43	SAN	Olaya Herrera	1	2	2	1	0	0	1	1	2	2	3	3,5	7,0	6,9	3,4	0,0	0,0	3,3	3,2	6,4	6,3	9,4
52506	44	SAB	Ospina	2	0	0	1	0	1	1	2	0	0	1	24,0	0,0	0,0	11,8	0,0	11,6	11,6	23,0	0,0	0,0	11,4
52540	45	COR	Policarpa	8	4	2	6	1	1	1	3	0	1	1	55,7	27,3	13,4	39,3	6,4	6,3	6,2	18,2	0,0	5,8	5,7
52560	46	EXP	Potosí	1	2	1	1	5	2	1	3	2	2	0	7,7	15,6	7,9	7,9	39,9	16,1	8,1	24,5	16,5	16,6	0,0
52565	47	ABA	Providencia	1	0	0	0	0	1	0	2	1	1	0	8,3	0,0	0,0	0,0	0,0	7,8	0,0	15,3	7,5	7,5	0,0
52573	48	EXP	Puerres	1	3	1	1	2	0	0	0	0	1	0	11,3	34,0	11,4	11,5	23,2	0,0	0,0	0,0	0,0	12,0	0,0
52585	49	EXP	Pupiales	2	7	2	0	8	3	2	4	1	1	2	10,7	37,4	10,6	0,0	42,0	15,7	10,4	20,7	5,2	5,1	10,2
52612	50	PIE	Ricourte	2	1	2	3	3	4	2	2	2	4	0	12,8	6,3	12,2	18,0	17,6	22,9	11,2	11,0	10,7	21,0	0,0
52621	51	TEL	Roberto Payán	3	1	3	2	2	2	1	3	3	1	0	16,7	5,4	15,8	10,2	9,9	9,7	4,7	13,7	13,3	4,3	0,0
52678	52	ABA	Samaniego	3	14	7	6	5	3	1	5	6	10	2	6,0	27,9	14,0	12,0	10,0	6,0	2,0	10,1	12,1	20,2	4,1
52685	53	RIO	San Bernardo	1	0	0	0	1	2	1	0	0	0	1	6,6	0,0	0,0	0,0	5,8	11,3	5,5	0,0	0,0	0,0	4,9
52687	54	JUA	San Lorenzo	1	1	5	2	3	1	2	1	1	0	0	5,4	5,3	26,4	10,5	15,6	5,2	10,2	5,1	5,0	0,0	0,0
52693	55	RIO	San Pablo	1	0	3	3	3	0	3	3	3	3	1	5,6	0,0	16,8	16,8	16,9	0,0	17,0	17,1	17,2	17,2	5,8
52683	56	OCC	Sandoná	7	1	3	3	6	1	3	4	2	3	3	27,6	3,9	11,8	11,8	23,5	3,9	11,7	15,6	7,8	11,7	11,7
52696	57	SAN	Santa Bárbara	2	1	0	1	0	1	0	4	0	1	1	13,2	6,6	0,0	6,7	0,0	6,7	0,0	27,0	0,0	6,8	6,8
52699	58	ABA	Santacruz	3	1	7	1	5	3	2	1	0	8	2	13,6	4,4	29,9	4,1	20,1	11,7	7,6	3,7	0,0	27,5	6,7
52																									

IBS  
2018IBS  
2018IBS  
2018IBS  
2018IBS  
2018IBS  
2018

**COMPARATIVO CASOS Y TASA DE MUERTES EN HOMBRES POR NEOPLASIAS  
AÑO 2007 A 2017 (Último dato oficial)**

Fuente: DANE - Estadísticas Vitales, Subdirección de Salud Pública, Oficina de Epidemiología, IDSN

Codigo	#	Región	Municipios	TOTAL DEFUNCIONES EN HOMBRES POR NEOPLASIAS											TASA DE MORTALIDAD EN HOMBRES POR NEOPLASIAS POR CADA 100.000 HOMBRES										
				2007	2008	2009	2010	2011	2012	2013	2014	2015	2016	2017	2007	2008	2009	2010	2011	2012	2013	2014	2015	2016	2017
52001	1	CEN	Pasto	104	118	102	119	113	121	112	98	96	90	84	55,1	61,5	52,4	60,2	56,3	59,4	54,2	46,8	45,2	41,8	38,6
52019	2	RIO	Albán	2	2	0	2	2	2	4	2	1	3	1	19,8	19,5	0,0	19,0	18,7	18,5	36,5	18,0	8,9	26,4	8,7
52022	3	EXP	Aldana	2	1	1	0	2	0	2	0	2	0	2	60,8	30,8	31,2	0,0	64,2	0,0	66,1	0,0	68,0	0,0	70,1
52036	4	OCC	Ancuyá	2	0	1	0	0	3	1	2	2	0	0	45,1	0,0	23,6	0,0	0,0	75,7	25,9	53,0	54,2	0,0	0,0
52051	5	JUA	Arboleda	0	0	0	3	1	0	1	1	0	1	0	0,0	0,0	0,0	76,8	25,5	0,0	25,4	25,3	0,0	25,2	0,0
52079	6	TEL	Barbacoas	7	8	13	6	8	8	6	9	9	12	8	43,4	48,5	77,2	34,9	45,5	44,6	32,7	48,0	47,1	61,4	40,1
52083	7	RIO	Belén	1	2	1	2	2	0	0	0	0	0	0	29,3	57,8	28,5	56,2	55,4	0,0	0,0	0,0	0,0	0,0	0,0
52110	8	JUA	Buesaco	5	0	0	3	3	3	5	6	6	6	3	43,4	0,0	0,0	25,0	24,6	24,3	40,0	47,3	46,7	46,2	22,8
52694	9	JUA	Cartago	4	1	3	1	0	0	2	3	0	0	2	107,6	26,6	79,0	26,1	0,0	0,0	50,9	75,6	0,0	0,0	49,4
52240	10	CEN	Chachagüí	2	2	1	3	1	2	3	5	1	2	1	30,1	29,9	14,8	44,2	14,6	29,0	43,2	71,6	14,2	28,3	14,0
52203	11	RIO	Colón Genova	1	2	1	3	1	1	0	0	0	0	1	19,5	38,8	19,3	57,6	19,1	19,0	0,0	0,0	0,0	0,0	18,6
52207	12	OCC	Consaca	0	2	0	0	4	2	2	2	2	1	1	0,0	40,0	0,0	0,0	82,1	41,4	41,9	42,4	42,8	21,7	21,9
52210	13	EXP	Contadero	2	1	2	0	1	1	0	1	1	1	0	58,6	29,2	57,9	0,0	28,7	28,5	0,0	28,3	28,2	28,1	0,0
52215	14	EXP	Córdoba	2	1	2	3	5	2	2	2	0	5	5	29,4	14,7	29,2	43,6	72,4	28,8	28,7	28,7	0,0	71,2	71,0
52224	15	EXP	Cuaspud	1	1	3	4	1	2	0	1	2	1	2	24,1	23,9	71,1	94,2	23,5	46,5	0,0	23,0	45,8	22,8	45,3
52227	16	EXP	Cumbal	3	2	3	6	2	4	4	3	5	3	4	18,5	12,1	17,8	35,1	11,5	22,5	22,1	16,3	26,6	15,7	20,5
52233	17	COR	Cumbitara	3	1	2	2	1	1	3	1	1	2	0	48,9	15,8	30,6	29,7	14,4	14,0	40,8	13,2	12,8	24,9	0,0
52250	18	SAN	El Charco	3	3	7	7	6	4	7	1	9	2	0	21,3	20,5	46,1	44,4	36,7	23,6	39,8	5,5	47,6	10,2	0,0
52254	19	GUA	El Peñol	3	0	0	0	0	0	1	0	0	0	0	84,8	0,0	0,0	0,0	0,0	0,0	29,1	0,0	0,0	0,0	0,0
52256	20	COR	El Rosario	1	1	0	0	3	3	1	1	2	2	0	17,0	17,2	0,0	0,0	53,3	53,9	18,1	18,4	37,1	37,7	0,0
52258	21	RIO	El Tablón de Gómez	0	1	2	1	2	2	1	6	0	1	4	0,0	14,2	28,7	14,5	29,3	29,6	14,9	90,5	0,0	15,4	62,2
52260	22	GUA	El Tambo	5	1	1	3	3	0	3	2	3	2	2	73,2	14,9	15,1	46,0	46,7	0,0	48,2	32,7	49,8	33,8	34,4
52520	23	PAS	Francisco Pizarro	2	0	1	1	1	3	3	2	2	0	3	31,2	0,0	14,7	14,2	13,8	40,1	38,9	25,1	24,3	0,0	34,4
52287	24	EXP	Funes	1	1	1	1	0	1	0	0	0	0	2	27,6	27,8	28,0	28,2	0,0	28,7	0,0	0,0	0,0	0,0	59,7
52317	25	EXP	Guachucal	6	2	2	2	1	1	3	5	2	0	3	72,8	24,4	24,5	24,7	12,4	12,5	37,7	63,4	25,6	0,0	38,9
52320	26	SAB	Guaitarilla	5	1	4	7	3	5	3	4	0	2	3	73,9	14,9	60,4	107,0	46,4	78,5	47,7	64,4	0,0	33,2	50,5
52323	27	EXP	Gualmatán	5	3	0	0	2	1	1	2	1	2	0	182,7	109,1	0,0	0,0	72,1	36,0	35,9	71,8	35,9	71,6	0,0
52352	28	EXP	Iles	1	2	2	2	2	0	2	0	1	0	0	24,6	48,4	47,8	47,3	46,6	0,0	45,4	0,0	22,2	0,0	0,0
52354	29	SAB	Imués	1	2	4	0	0	1	1	0	2	0	0	27,5	56,1	114,3	0,0	0,0	30,4	31,0	0,0	64,9	0,0	0,0
52356	30	EXP	IpiALES	33	27	25	18	21	22	29	12	18	16	31	58,9	47,0	42,4	29,8	33,9	34,6	44,5	18,0	26,4	22,9	43,3
52378	31	RIO	La Cruz	4	3	3	3	0	3	8	1	1	4	4	43,5	32,4	32,2	32,1	0,0	31,7	84,1	10,5	10,4	41,6	41,4
52381	32	CEN	La Florida	4	1	4	1	4	4	2	2	0	0	1	73,1	18,6	76,0	19,3	78,6	79,8	40,5	41,1	0,0	0,0	21,3
52385	33	GUA	La Llanada	0	0	0	2	0	2	1	1	1	5	2	0,0	0,0	0,0	61,6	0,0	63,3	32,1	32,5	33,0	167,7	68,1
52390	34	SAN	La Tola	2	0	2	0	2	2	2	0	1	0	0	42,1	0,0	38,9	0,0	35,8	34,4	33,0	0,0	15,2	0,0	0,0
52399	35	JUA	La Unión	8	7	7	5	4	4	4	7	13	7	9	57,1	50,2	50,5	36,3	29,3	29,5	29,7	52,3	97,8	53,1	68,8
52405	36	COR	Leiva	3	4	0	4	2	2	0	1	0	1	0	46,9	61,5	0,0	59,4	29,2	28,8	0,0	14,0	0,0	13,6	0,0
52411	37	OCC	Linares	3	6	3	0	4	6	2	0	0	1	4	50,7	103,0	52,3	0,0	72,1	110,2	37,4	0,0	0,0	19,7	80,4
52418	38	GUA	Los Andes	6	3	3	3	1	3	1	4	3	0	2	69,5	34,2	33,7	33,1	10,9	32,1	10,5	41,4	30,6	0,0	19,7
52427	39	TEL	Magüi Payan	2	0	1	2	2	2	0	2	2	3	1	21,1	0,0	9,9	19,2	18,7	18,1	0,0	17,0	16,5	24,0	7,8
52435	40	PIE	Mallama	1	1	2	0	2	1	1	1	1	1	2	21,7	22,0	44,8	0,0	46,4	23,6	24,0	24,5	25,0	25,4	51,8
52473	41	SAN	Mosquera	2	4	5	1	1	1	0	1	2	2	0	30,6	59,2	71,7	13,9	13,5	13,1	0,0	12,3	24,0	23,3	0,0
52480	42	CEN	Nariño	1	1	1	2	2	1	1	3	0	1	2	46,7	45,8	45,0	88,2	86,9	42,8	42,1	124,6	0,0	40,3	79,7
52490	43	SAN	Olaya Herrera	1	10	7	5	2	6	1	1	3	3	0	6,7	66,0	45,6	32,1	12,7	37,5	6,2	6,1	18,0	17,8	0,0
52506	44	SAB	Ospina	2	1	2	0	0	0	3	1	0	2	2	46,3	23,0	45,5	0,0	0,0	0,0	66,5	22,0	0,0	43,6	43,4
52540	45	COR	Policarpa	0	0	0	3	1	1	0	1	1	1	1	0,0	0,0	0,0	37,3	12,2	12,0	0,0	11,5	11,3	11,0	10,8
52560	46	EXP	Potosí	6	3	2	2	1	0	0	2	0	0	1	90,9	45,7	30,7	31,0	15,6	0,0	0,0	31,7	0,0	0,0	16,2
52565	47	ABA	Providencia	0	1	0	0	4	0	0	0	0	0	1	0,0	16,2	0,0	0,0	62,6	0,0	0,0	0,0	0,0	0,0	14,7
52573	48	EXP	Puerres	2	3	0	0	0	3	1	1	1	2	0	46,1	69,6	0,0	0,0	0,0	71,5	24,0	24,1	24,3	49,2	0,0
52585	49	EXP	Pupiales	3	3	4	2	4	1	4	3	6	4	3	32,6	32,4	43,0	21,4	42,5	10,6	42,0	31,4	62,5	41,4	31,0
52612	50	PIE	Ricaurte	4	4	5	5	4	2	3	2	4	9	1	49,2	48,2	59,0	57,9	45,3	22,2	32,6	21,3	41,6	91,7	10,0
52621	51	TEL	Roberto Payán	2	2	3	1	0	2	0	1	0	1	1	21,4	20,8	30,3	9,9	0,0	18,6	0,0	8,8	0,0	8,3	8,1
52678	52	ABA	Samaniego	13	4	5	6	3	9	4	4	7	3	1	50,9	15,7	19,7	23,7	11,9	35,8	15,9	16,0	28,1	12,1	4,0
52685	53	RIO	San Bernardo	2	0	1	2	1	2	1	1	1	1	2	25,5	0,0	11,9	23,1	11,2	21,8	10,6	10,2	9,9	9,7	18,8
52687	54	JUA	San Lorenzo	5	2	4	0	0	4	1	4	4	1	3	50,8	20,1	39,8	0,0	0,0	38,7	9,6	38,0	37,7	9,3	27,8
52693	55	RIO	San Pablo	4	4	4	7	3	4	4	2	3	3	3	43,0	43,0	43,0	75,4	32,3	43,2	43,3	21,7	32,6	32,7	32,8
52683	56	OCC	Sandoná	5	7	5	6	4	3	6	2	7	6	7	37,9	52,9	37,7	45,1	30,0	22,5	44,9	15,0	52,3	44,8	52,3
52696	57	SAN	Santa Bárbara	0	2	2	0	2	2	2	0	2	0	0	0,0	25,3	25,4	0,0	25,8	26,0	26,1	0,0	26,3	0,0	0,0
52699																									





IBS  
2018



IBS  
2018



IBS  
2018



IBS  
2018



IBS  
2018



IBS  
2018



**COMPARATIVO CASOS Y TASA DE MUERTES EN HOMBRES POR TUMOR MALIGNO DE ESTÓMAGO  
AÑO 2007 A 2017 (Último dato oficial)**

Fuente: DANE - Estadísticas Vitales, Subdirección de Salud Pública, Oficina de Epidemiología, IDSN

Codigo	#	Región	Municipios	TOTAL DEFUNCIONES EN HOMBRES POR TUMOR MALIGNO DE ESTÓMAGO											TASA MORTALIDAD EN HOMBRES POR TUMOR MALIGNO DE ESTÓMAGO POR CADA 100.000 HOMBRES										
				2007	2008	2009	2010	2011	2012	2013	2014	2015	2016	2017	2007	2008	2009	2010	2011	2012	2013	2014	2015	2016	2017
52001	1	CEN	Pasto	38	37	45	39	40	39	45	42	49	47	49	20,1	19,3	23,1	19,7	19,9	19,1	21,8	20,0	23,1	21,8	22,5
52019	2	RIO	Albán	5	1	1	3	0	0	2	1	0	3	2	49,5	9,8	9,6	28,5	0,0	0,0	18,3	9,0	0,0	26,4	17,4
52022	3	EXP	Aldana	0	0	0	1	2	0	0	2	0	2	0	0,0	0,0	0,0	31,7	64,2	0,0	0,0	66,8	0,0	69,0	0,0
52036	4	OCC	Ancuyá	3	3	3	6	1	2	0	1	5	1	2	67,6	69,2	70,8	144,6	24,7	50,4	0,0	26,5	135,6	27,8	57,0
52051	5	JUA	Arboleda	2	2	2	0	2	0	0	2	3	0	3	51,7	51,5	51,4	0,0	51,1	0,0	0,0	50,7	75,9	0,0	75,6
52079	6	TEL	Barbacoas	0	2	0	1	2	3	0	0	0	1	2	0,0	12,1	0,0	5,8	11,4	16,7	0,0	0,0	0,0	5,1	10,0
52083	7	RIO	Belén	1	1	3	2	2	3	3	5	0	1	2	29,3	28,9	85,4	56,2	55,4	82,0	80,9	133,1	0,0	25,9	51,2
52110	8	JUA	Buesaco	3	0	3	5	3	0	3	6	3	4	1	26,0	0,0	25,3	41,6	24,6	0,0	24,0	47,3	23,4	30,8	7,6
52694	9	JUA	Cartago	3	2	3	3	1	0	1	2	0	2	2	80,7	53,3	79,0	78,4	25,9	0,0	25,5	50,4	0,0	49,7	49,4
52240	10	CEN	Chachagüí	0	3	2	1	0	3	1	2	1	1	0	0,0	44,9	29,7	14,7	0,0	43,5	14,4	28,6	14,2	14,1	0,0
52203	11	RIO	Colón Genova	3	3	1	3	3	1	1	1	2	3	2	58,5	58,2	19,3	57,6	57,3	19,0	18,9	18,8	37,5	56,0	37,2
52207	12	OCC	Consaca	5	4	1	1	3	0	2	2	1	1	1	99,0	79,9	20,1	20,3	61,6	0,0	41,9	42,4	21,4	21,7	21,9
52210	13	EXP	Contadero	1	0	1	2	4	1	1	1	0	1	2	29,3	0,0	29,0	57,6	114,8	28,5	28,4	28,3	0,0	28,1	55,8
52215	14	EXP	Córdoba	1	2	1	2	1	3	1	0	3	0	0	14,7	29,3	14,6	29,1	14,5	43,3	14,4	0,0	42,8	0,0	0,0
52224	15	EXP	Cuaspud	0	1	0	2	0	1	0	2	2	0	0	0,0	23,9	0,0	47,1	0,0	23,3	0,0	46,1	45,8	0,0	0,0
52227	16	EXP	Cumbal	3	3	1	0	0	3	4	3	2	1	1	18,5	18,2	5,9	0,0	0,0	16,9	22,1	16,3	10,6	5,2	5,1
52233	17	COR	Cumbitara	0	0	0	1	0	0	1	0	0	1	1	0,0	0,0	0,0	14,9	0,0	0,0	13,6	0,0	0,0	12,5	12,1
52250	18	SAN	El Charco	0	0	0	0	0	0	1	0	0	1	0	0,0	0,0	0,0	0,0	0,0	0,0	5,7	0,0	0,0	5,1	0,0
52254	19	GUA	El Peñol	1	1	1	0	0	1	0	0	0	0	2	28,3	28,3	28,5	0,0	0,0	28,9	0,0	0,0	0,0	0,0	59,5
52256	20	COR	El Rosario	0	0	0	0	1	0	0	1	0	0	1	0,0	0,0	0,0	0,0	17,8	0,0	0,0	18,4	0,0	0,0	19,1
52258	21	RIO	El Tablón de Gómez	0	0	1	2	1	1	0	0	1	3	0	0,0	0,0	14,4	29,0	14,6	14,8	0,0	0,0	15,2	46,2	0,0
52260	22	GUA	El Tambo	2	3	0	4	4	3	2	3	2	0	4	29,3	44,6	0,0	61,3	62,3	47,5	32,2	49,0	33,2	0,0	68,7
52520	23	PAS	Francisco Pizarro	0	0	0	0	0	0	1	0	0	0	0	0,0	0,0	0,0	0,0	0,0	0,0	13,0	0,0	0,0	0,0	0,0
52287	24	EXP	Funes	0	3	1	0	4	2	2	1	2	1	0	0,0	83,4	28,0	0,0	113,6	57,3	57,7	29,1	58,7	29,6	0,0
52317	25	EXP	Guachucal	1	4	3	1	4	1	0	3	1	0	0	12,1	48,8	36,8	12,3	49,6	12,5	0,0	38,0	12,8	0,0	0,0
52320	26	SAB	Guaitarilla	0	2	3	0	5	2	3	2	2	2	3	0,0	29,9	45,3	0,0	77,3	31,4	47,7	32,2	32,7	33,2	50,5
52323	27	EXP	Gualmatán	1	0	1	2	0	0	3	1	3	1	3	36,5	0,0	36,2	72,2	0,0	0,0	107,8	35,9	107,6	35,8	107,3
52352	28	EXP	Iles	1	1	1	3	1	0	2	1	4	3	2	24,6	24,2	23,9	70,9	23,3	0,0	45,4	22,4	88,6	65,7	43,3
52354	29	SAB	Imués	1	0	7	2	1	1	1	1	1	2	1	27,5	0,0	200,1	58,2	29,7	30,4	31,0	31,7	32,4	66,0	33,8
52356	30	EXP	Ipiiales	4	10	3	7	8	14	9	12	8	9	8	7,1	17,4	5,1	11,6	12,9	22,0	13,8	18,0	11,7	12,9	11,2
52378	31	RIO	La Cruz	9	6	3	3	6	1	6	5	2	8	0	97,9	64,8	32,2	32,1	63,7	10,6	63,1	52,4	20,9	83,2	0,0
52381	32	CEN	La Florida	2	0	0	0	3	1	2	1	1	2	2	36,6	0,0	0,0	0,0	58,9	20,0	40,5	20,5	20,9	42,1	42,5
52385	33	GUA	La Llanada	1	0	0	0	0	0	0	1	1	1	1	29,7	0,0	0,0	0,0	0,0	0,0	0,0	32,5	33,0	33,5	34,1
52390	34	SAN	La Tola	0	0	0	0	0	0	0	0	0	0	0	0,0	0,0	0,0	0,0	0,0	0,0	0,0	0,0	0,0	0,0	0,0
52399	35	JUA	La Unión	1	4	6	0	6	5	8	3	6	4	1	7,1	28,7	43,3	0,0	43,9	36,8	59,3	22,4	45,2	30,3	7,6
52405	36	COR	Leiva	0	1	0	0	1	0	0	0	0	0	1	0,0	15,4	0,0	0,0	14,6	0,0	0,0	0,0	0,0	0,0	13,5
52411	37	OCC	Linares	2	6	1	0	4	2	1	2	1	2	1	33,8	103,0	17,4	0,0	72,1	36,7	18,7	38,0	19,4	39,4	20,1
52418	38	GUA	Los Andes	1	0	1	0	1	1	0	0	2	1	2	11,6	0,0	11,2	0,0	10,9	10,7	0,0	0,0	20,4	10,0	19,7
52427	39	TEL	Magüi Payan	0	0	0	0	0	0	0	0	1	0	0	0,0	0,0	0,0	0,0	0,0	0,0	0,0	0,0	8,3	0,0	0,0
52435	40	PIE	Mallama	0	0	1	3	0	1	2	1	0	1	0	0,0	0,0	22,4	68,3	0,0	23,6	48,1	24,5	0,0	25,4	0,0
52473	41	SAN	Mosquera	0	0	0	0	0	0	0	0	0	0	0	0,0	0,0	0,0	0,0	0,0	0,0	0,0	0,0	0,0	0,0	0,0
52480	42	CEN	Nariño	0	0	1	0	0	0	0	0	2	1	0	0,0	0,0	45,0	0,0	0,0	0,0	0,0	0,0	81,7	40,3	0,0
52490	43	SAN	Olaya Herrera	1	0	1	0	0	0	0	0	0	0	0	6,7	0,0	6,5	0,0	0,0	0,0	0,0	0,0	0,0	0,0	0,0
52506	44	SAB	Ospina	1	0	0	3	2	1	2	0	1	3	0	23,1	0,0	0,0	67,8	44,9	22,3	44,3	0,0	21,9	65,4	0,0
52540	45	COR	Policarpa	3	0	0	0	0	0	0	0	0	0	0	39,7	0,0	0,0	0,0	0,0	0,0	0,0	0,0	0,0	0,0	0,0
52560	46	EXP	Potosí	2	0	2	5	1	3	1	1	0	2	0	30,3	0,0	30,7	77,4	15,6	47,0	15,8	15,8	0,0	32,1	0,0
52565	47	ABA	Providencia	1	1	0	0	0	1	0	0	1	1	2	16,5	16,2	0,0	0,0	0,0	15,5	0,0	0,0	15,0	14,9	29,4
52573	48	EXP	Puerres	0	0	1	1	1	2	0	0	1	1	3	0,0	0,0	23,3	23,5	23,6	47,7	0,0	0,0	24,3	24,6	74,3
52585	49	EXP	Pupiales	2	1	2	2	1	3	0	1	5	1	1	21,8	10,8	21,5	21,4	10,6	31,7	0,0	10,5	52,1	10,4	10,3
52612	50	PIE	Ricaurte	1	0	1	0	1	1	1	1	0	2	2	12,3	0,0	11,8	0,0	11,3	11,1	10,9	10,6	0,0	20,4	20,0
52621	51	TEL	Roberto Payán	0	0	1	0	0	0	1	0	0	0	0	0,0	0,0	10,1	0,0	0,0	0,0	9,1	0,0	0,0	0,0	0,0
52678	52	ABA	Samaniego	5	5	3	5	1	3	4	4	1	2	1	19,6	19,6	11,8	19,8	4,0	11,9	15,9	16,0	4,0	8,0	4,0
52685	53	RIO	San Bernardo	2	3	0	1	2	0	4	2	0	1	3	25,5	37,0	0,0	11,6	22,4	0,0	42,2	20,5	0,0	9,7	28,1
52687	54	JUA	San Lorenzo	1	0	1	3	4	1	2	3	0	1	4	10,2	0,0	10,0	29,6	39,1	9,7	19,2	28,5	0,0	9,3	37,1
52693	55	RIO	San Pablo	3	2	3	3	2	2	2	7	5	4	2	32,2	21,5	32,3	32,3	21,6	21,6	21,6	75,9	54,3	43,6	21,9
52683	56	OCC	Sandoná	5	4	5	3	1	1	3	3	2	3	2	37,9	30,2	37,7	22,6	7,5	7,5	22,5	22,5	15,0	22,4	14,9
52696	57	SAN	Santa Bárbara	0	0	0	0	0	0	0	0	0	0	0	0,0	0,0	0,0	0,0	0,0	0,0	0,0	0,0	0,0	0,0	0,0
52699	58	ABA	Santacruz	2	2	0	0	1	1	0															





**COMPARATIVO CASOS Y TASA DE MUERTES EN HOMBRES POR TUMOR MALIGNO DEL COLON  
AÑO 2007 A 2017 (Último dato oficial)**

Fuente: DANE - Estadísticas Vitales, Subdirección de Salud Pública, Oficina de Epidemiología, IDSN

Codigo	#	Región	Municipios	TOTAL DEFUNCIONES EN HOMBRES POR TUMOR MALIGNO DEL COLON											TASA MORTALIDAD EN HOMBRES POR TUMOR MALIGNO DEL COLON POR CADA 100.000 HOMBRES											
				2007	2008	2009	2010	2011	2012	2013	2014	2015	2016	2017	2007	2008	2009	2010	2011	2012	2013	2014	2015	2016	2017	
52001	1	CEN	Pasto	5	3	6	11	9	9	8	9	6	14	11	2,6	1,6	3,1	5,6	4,5	4,4	3,9	4,3	2,8	6,5	5,0	
52019	2	RIO	Albán	0	0	0	0	0	1	0	0	0	0	0	0,0	0,0	0,0	0,0	0,0	9,2	0,0	0,0	0,0	0,0	0,0	
52022	3	EXP	Aldana	0	0	0	0	0	0	1	0	0	0	0	0,0	0,0	0,0	0,0	0,0	0,0	33,1	0,0	0,0	0,0	0,0	
52036	4	OCC	Ancuyá	0	0	0	0	0	0	0	0	0	1	0	0,0	0,0	0,0	0,0	0,0	0,0	0,0	0,0	0,0	27,8	0,0	
52051	5	JUA	Arboleda	0	0	0	0	0	0	0	0	0	1	0	0,0	0,0	0,0	0,0	0,0	0,0	0,0	0,0	0,0	25,2	0,0	
52079	6	TEL	Barbacoas	0	0	0	0	0	0	0	0	0	0	0	0,0	0,0	0,0	0,0	0,0	0,0	0,0	0,0	0,0	0,0	0,0	
52083	7	RIO	Belén	0	0	0	1	0	0	0	1	1	1	0	0,0	0,0	0,0	28,1	0,0	0,0	0,0	26,6	26,3	25,9	0,0	
52110	8	JUA	Buesaco	0	0	0	0	0	0	0	1	0	1	0	0,0	0,0	0,0	0,0	0,0	0,0	7,9	0,0	7,7	0,0	0,0	
52694	9	JUA	Cartago	0	0	0	0	0	1	0	0	0	0	0	0,0	0,0	0,0	0,0	0,0	25,7	0,0	0,0	0,0	0,0	0,0	
52240	10	CEN	Chachagüí	0	0	0	0	0	0	0	0	0	0	0	0,0	0,0	0,0	0,0	0,0	0,0	0,0	0,0	0,0	0,0	0,0	
52203	11	RIO	Colón Genova	0	1	0	1	0	1	0	0	0	0	1	0,0	19,4	0,0	19,2	0,0	19,0	0,0	0,0	0,0	0,0	18,6	0,0
52207	12	OCC	Consaca	0	0	0	0	0	0	1	0	0	0	1	0,0	0,0	0,0	0,0	0,0	0,0	20,9	0,0	0,0	0,0	21,9	
52210	13	EXP	Contadero	0	0	1	0	0	0	0	0	0	1	1	0,0	0,0	29,0	0,0	0,0	0,0	0,0	0,0	0,0	28,1	27,9	
52215	14	EXP	Córdoba	0	0	0	0	0	0	0	0	0	0	0	0,0	0,0	0,0	0,0	0,0	0,0	0,0	0,0	0,0	0,0	0,0	
52224	15	EXP	Cuaspuñ	0	0	0	0	0	0	0	0	0	0	1	0,0	0,0	0,0	0,0	0,0	0,0	0,0	0,0	0,0	0,0	22,7	
52227	16	EXP	Cumbal	0	0	1	0	0	0	0	1	1	0	0	0,0	0,0	5,9	0,0	0,0	0,0	0,0	5,4	5,3	0,0	0,0	
52233	17	COR	Cumbitara	0	0	0	0	0	0	0	0	1	0	1	0,0	0,0	0,0	0,0	0,0	0,0	0,0	12,8	0,0	12,1	0,0	
52250	18	SAN	El Charco	0	1	0	0	0	0	0	0	0	0	0	0,0	6,8	0,0	0,0	0,0	0,0	0,0	0,0	0,0	0,0	0,0	
52254	19	GUA	El Peñol	0	0	0	0	0	0	0	0	0	0	0	0,0	0,0	0,0	0,0	0,0	0,0	0,0	0,0	0,0	0,0	0,0	
52256	20	COR	El Rosario	0	0	0	0	0	0	1	0	0	0	1	0,0	0,0	0,0	0,0	0,0	0,0	18,1	0,0	0,0	0,0	19,1	
52258	21	RIO	El Tablón de Gómez	0	0	0	0	0	0	1	0	0	0	0	0,0	0,0	0,0	0,0	0,0	0,0	14,9	0,0	0,0	0,0	0,0	
52260	22	GUA	El Tambo	1	0	0	0	0	0	0	0	0	0	0	14,6	0,0	0,0	0,0	0,0	0,0	0,0	0,0	0,0	0,0	0,0	
52520	23	PAS	Francisco Pizarro	0	0	0	0	0	0	0	0	0	0	0	0,0	0,0	0,0	0,0	0,0	0,0	0,0	0,0	0,0	0,0	0,0	
52287	24	EXP	Funes	0	0	0	0	0	0	0	0	0	0	0	0,0	0,0	0,0	0,0	0,0	0,0	0,0	0,0	0,0	0,0	0,0	
52317	25	EXP	Guachucal	0	0	1	0	0	0	0	0	0	1	0	0,0	0,0	12,3	0,0	0,0	0,0	0,0	0,0	0,0	0,0	12,9	
52320	26	SAB	Guaitarilla	1	1	0	1	1	0	0	1	2	0	0	14,8	14,9	0,0	15,3	15,5	0,0	0,0	16,1	32,7	0,0	0,0	
52323	27	EXP	Gualmatán	0	0	0	0	0	0	0	0	0	0	0	0,0	0,0	0,0	0,0	0,0	0,0	0,0	0,0	0,0	0,0	0,0	
52352	28	EXP	Iles	0	0	0	1	0	0	0	0	0	0	0	0,0	0,0	0,0	23,6	0,0	0,0	0,0	0,0	0,0	0,0	0,0	
52354	29	SAB	Imués	0	0	0	0	0	0	0	0	0	1	0	0,0	0,0	0,0	0,0	0,0	0,0	0,0	0,0	0,0	33,0	0,0	
52356	30	EXP	Ipiiales	0	0	0	0	0	0	1	0	1	2	0	0,0	0,0	0,0	0,0	0,0	0,0	1,5	0,0	2,9	0,0	0,0	
52378	31	RIO	La Cruz	0	0	0	0	0	3	0	2	2	1	1	0,0	0,0	0,0	0,0	0,0	31,7	0,0	20,9	20,9	10,4	10,4	
52381	32	CEN	La Florida	0	0	1	1	0	0	0	0	0	0	0	0,0	0,0	19,0	19,3	0,0	0,0	0,0	0,0	0,0	0,0	0,0	
52385	33	GUA	La Llanada	0	0	0	0	0	0	1	0	0	1	0	0,0	0,0	0,0	0,0	0,0	0,0	32,1	0,0	0,0	33,5	0,0	
52390	34	SAN	La Tola	0	0	0	0	0	0	0	0	0	0	0	0,0	0,0	0,0	0,0	0,0	0,0	0,0	0,0	0,0	0,0	0,0	
52399	35	JUA	La Unión	0	0	0	0	0	1	2	1	2	1	1	0,0	0,0	0,0	0,0	0,0	7,4	14,8	7,5	15,1	7,6	7,6	
52405	36	COR	Leiva	0	0	0	0	0	0	0	0	1	0	0	0,0	0,0	0,0	0,0	0,0	0,0	0,0	0,0	13,8	0,0	0,0	
52411	37	OCC	Linares	0	0	0	0	0	1	0	0	1	0	0	0,0	0,0	0,0	0,0	0,0	18,4	0,0	0,0	19,4	0,0	0,0	
52418	38	GUA	Los Andes	0	1	0	0	0	1	0	0	0	0	0	0,0	11,4	0,0	0,0	0,0	10,7	0,0	0,0	0,0	0,0	0,0	
52427	39	TEL	Magüi Payán	0	0	0	0	0	0	0	0	0	0	0	0,0	0,0	0,0	0,0	0,0	0,0	0,0	0,0	0,0	0,0	0,0	
52435	40	PIE	Mallama	0	0	0	0	0	0	1	0	0	1	0	0,0	0,0	0,0	0,0	0,0	0,0	24,0	0,0	0,0	25,4	0,0	
52473	41	SAN	Mosquera	0	0	0	0	0	0	0	0	0	0	0	0,0	0,0	0,0	0,0	0,0	0,0	0,0	0,0	0,0	0,0	0,0	
52480	42	CEN	Nariño	0	0	0	0	0	1	0	0	0	0	0	0,0	0,0	0,0	0,0	0,0	42,8	0,0	0,0	0,0	0,0	0,0	
52490	43	SAN	Olaya Herrera	0	0	0	1	0	0	0	0	0	0	0	0,0	0,0	0,0	6,4	0,0	0,0	0,0	0,0	0,0	0,0	0,0	
52506	44	SAB	Ospina	0	0	0	0	0	0	0	0	0	0	1	0,0	0,0	0,0	0,0	0,0	0,0	0,0	0,0	0,0	0,0	21,7	
52540	45	COR	Palicarpa	0	0	0	0	0	0	0	1	0	0	0	0,0	0,0	0,0	0,0	0,0	0,0	0,0	11,5	0,0	0,0	0,0	
52560	46	EXP	Potosí	0	1	0	0	0	0	0	0	0	0	0	0,0	15,2	0,0	0,0	0,0	0,0	0,0	0,0	0,0	0,0	0,0	
52565	47	ABA	Providencia	0	0	0	0	0	0	0	0	0	0	0	0,0	0,0	0,0	0,0	0,0	0,0	0,0	0,0	0,0	0,0	0,0	
52573	48	EXP	Puerres	1	0	0	0	0	0	0	0	0	0	0	23,1	0,0	0,0	0,0	0,0	0,0	0,0	0,0	0,0	0,0	0,0	
52585	49	EXP	Pupiales	0	0	0	0	0	0	0	1	0	0	0	0,0	0,0	0,0	0,0	0,0	0,0	0,0	10,5	0,0	0,0	0,0	
52612	50	PIE	Ricaurte	0	0	0	0	0	0	1	0	0	0	0	0,0	0,0	0,0	0,0	0,0	0,0	10,9	0,0	0,0	0,0	0,0	
52621	51	TEL	Roberto Payán	0	0	0	0	0	0	0	0	0	0	0	0,0	0,0	0,0	0,0	0,0	0,0	0,0	0,0	0,0	0,0	0,0	
52678	52	ABA	Samaniego	0	0	0	1	0	0	0	1	0	0	0	0,0	0,0	0,0	4,0	0,0	0,0	0,0	4,0	0,0	0,0	0,0	
52685	53	RIO	San Bernardo	0	0	0	0	0	0	0	0	0	0	0	0,0	0,0	0,0	0,0	0,0	0,0	0,0	0,0	0,0	0,0	0,0	
52687	54	JUA	San Lorenzo	0	0	0	0	0	0	0	1	1	0	0	0,0	0,0	0,0	0,0	0,0	0,0	0,0	9,5	9,4	0,0	0,0	
52693	55	RIO	San Pablo	0	0	0	0	0	1	0	0	0	0	0	0,0	0,0	0,0	0,0	0,0	10,8	0,0	0,0	0,0	0,0	0,0	
52683	56	OCC	Sandoná	0	0	0	1	0	4	0	1	1	0	1	0,0	0,0	0,0	7,5	0,0	30,0	0,0	7,5	7,5	0,0	7,5	
52696	57	SAN	Santa Bárbara	0	0	0	0	0	0	0	0	0	0	0	0,0	0,0	0,0	0,0	0,0	0,0	0,0	0,0	0,0	0,0	0,0	
52699	58	ABA	Santacruz	1	0	1	0	0	0	0	0	0	0	0	9,0	0,0	8,4	0,0	0,0	0,0	0,0	0,0	0,0	0,0	0,0	
52720	59	SAB	Sapuyes	0	0	0	1	0	0	1	0	0	1	0	0,0	0,0	0,0	29,1	0,0	0,0	30,6	0,0	0,0	0,0	32,8	
52786	60	COR	Taminango	1	0	0	0	0	0	0	1	0	0	0	10,9	0,0	0,0	0,0	0,0	0,0	0,0	9,6	0,0	0,0	0,0	
52788	61	CEN	Tangua	0	0	2	0	1	0	0	0															

IBS  
2018IBS  
2018IBS  
2018IBS  
2018IBS  
2018IBS  
2018

**COMPARATIVO CASOS Y TASA DE MUERTES EN HOMBRES POR TUMOR MALIGNO DE LOS ÓRGANOS DIGESTIVOS Y DEL PERITONEO, EXCLUYENDO ESTÓMAGO Y COLON**  
**AÑO 2007 A 2017 (Último dato oficial)**

Fuente: DANE - Estadísticas Vitales, Subdirección de Salud Pública, Oficina de Epidemiología, IDSN

Codigo	#	Región	Municipios	TOTAL DEFUNCIONES EN HOMBRES POR DE LOS ÓRGANOS DIGESTIVOS Y DEL PERITONEO, EXCLUYENDO ESTÓMAGO Y COLON											TASA MORTALIDAD EN HOMBRES POR DE LOS ÓRGANOS DIGESTIVOS Y DEL PERITONEO, EXCLUYENDO ESTÓMAGO Y COLON POR CADA 100.000 HOMBRES										
				2007	2008	2009	2010	2011	2012	2013	2014	2015	2016	2017	2007	2008	2009	2010	2011	2012	2013	2014	2015	2016	2017
52001	1	CEN	Pasto	9	17	6	6	9	6	8	14	13	13	14	4,8	8,9	3,1	3,0	4,5	2,9	3,9	6,7	6,1	6,0	6,4
52019	2	RIO	Albán	2	0	0	0	1	0	2	0	0	0	1	19,8	0,0	0,0	0,0	9,4	0,0	18,3	0,0	0,0	0,0	8,7
52022	3	EXP	Aldana	0	0	0	1	0	0	0	0	0	0	0	0,0	0,0	0,0	31,7	0,0	0,0	0,0	0,0	0,0	0,0	0,0
52036	4	OCC	Ancuyá	0	1	0	0	0	0	1	1	1	0	0	0,0	23,1	0,0	0,0	0,0	0,0	25,9	26,5	27,1	0,0	0,0
52051	5	JUA	Arboleda	0	0	0	0	0	1	0	0	0	1	0	0,0	0,0	0,0	0,0	0,0	25,4	0,0	0,0	0,0	25,2	0,0
52079	6	TEL	Barbacoas	0	0	0	0	0	0	0	0	0	0	1	0,0	0,0	0,0	0,0	0,0	0,0	0,0	0,0	0,0	0,0	5,0
52083	7	RIO	Belén	0	0	0	0	0	0	0	0	0	0	0	0,0	0,0	0,0	0,0	0,0	0,0	0,0	0,0	0,0	0,0	0,0
52110	8	JUA	Buesaco	1	0	0	0	0	0	0	0	1	0	3	8,7	0,0	0,0	0,0	0,0	0,0	0,0	0,0	7,8	0,0	22,8
52694	9	JUA	Cartago	1	1	0	0	1	0	1	3	0	1	0	26,9	26,6	0,0	0,0	25,9	0,0	25,5	75,6	0,0	24,9	0,0
52240	10	CEN	Chachagüí	0	1	0	0	0	0	0	0	1	1	0	0,0	15,0	0,0	0,0	0,0	0,0	0,0	0,0	14,2	14,1	0,0
52203	11	RIO	Colón Genova	0	0	0	0	1	0	0	0	1	0	0	0,0	0,0	0,0	0,0	19,1	0,0	0,0	0,0	18,7	0,0	0,0
52207	12	OCC	Consaca	0	1	0	1	0	1	0	1	1	1	1	0,0	20,0	0,0	20,3	0,0	20,7	0,0	21,2	21,4	21,7	21,9
52210	13	EXP	Contadero	0	0	0	0	0	0	0	1	0	0	0	0,0	0,0	0,0	0,0	0,0	0,0	0,0	28,3	0,0	0,0	0,0
52215	14	EXP	Córdoba	0	0	0	3	1	0	0	0	0	0	3	0,0	0,0	0,0	43,6	14,5	0,0	0,0	0,0	0,0	0,0	42,6
52224	15	EXP	Cuaspud	0	1	0	0	0	0	0	0	0	0	0	0,0	23,9	0,0	0,0	0,0	0,0	0,0	0,0	0,0	0,0	0,0
52227	16	EXP	Cumbal	1	2	0	0	0	0	1	1	0	1	1	6,2	12,1	0,0	0,0	0,0	0,0	5,5	5,4	0,0	5,2	5,1
52233	17	COR	Cumbitara	1	0	0	0	0	0	0	0	0	1	0	16,3	0,0	0,0	0,0	0,0	0,0	0,0	0,0	0,0	12,5	0,0
52250	18	SAN	El Charco	0	0	0	0	1	1	0	0	0	0	0	0,0	0,0	0,0	0,0	6,1	5,9	0,0	0,0	0,0	0,0	0,0
52254	19	GUA	El Peñol	0	0	0	0	0	0	0	0	0	0	0	0,0	0,0	0,0	0,0	0,0	0,0	0,0	0,0	0,0	0,0	0,0
52256	20	COR	El Rosario	0	0	0	0	0	0	0	0	0	0	0	0,0	0,0	0,0	0,0	0,0	0,0	0,0	0,0	0,0	0,0	0,0
52258	21	RIO	El Tablón de Gómez	0	0	0	1	0	0	1	1	0	1	0	0,0	0,0	0,0	14,5	0,0	0,0	14,9	15,1	0,0	15,4	0,0
52260	22	GUA	El Tambo	0	3	0	0	1	0	1	0	0	2	1	0,0	44,6	0,0	0,0	15,6	0,0	16,1	0,0	0,0	33,8	17,2
52520	23	PAS	Francisco Pizarro	0	0	0	0	0	0	0	1	0	0	0	0,0	0,0	0,0	0,0	0,0	0,0	0,0	12,6	0,0	0,0	0,0
52287	24	EXP	Funes	1	0	0	5	0	0	1	0	0	1	0	27,6	0,0	0,0	141,2	0,0	0,0	28,9	0,0	0,0	29,6	0,0
52317	25	EXP	Guachucal	0	0	0	0	0	0	0	0	1	0	0	0,0	0,0	0,0	0,0	0,0	0,0	0,0	0,0	12,8	0,0	0,0
52320	26	SAB	Guaitarilla	0	1	0	1	2	1	1	0	2	2	0	0,0	14,9	0,0	15,3	30,9	15,7	15,9	0,0	32,7	33,2	0,0
52323	27	EXP	Gualmatán	1	0	0	0	0	0	0	0	0	0	0	36,5	0,0	0,0	0,0	0,0	0,0	0,0	0,0	0,0	0,0	0,0
52352	28	EXP	Iles	0	1	1	0	2	0	0	0	0	0	0	0,0	24,2	23,9	0,0	46,6	0,0	0,0	0,0	0,0	0,0	0,0
52354	29	SAB	Imués	0	0	0	0	0	0	1	0	1	0	0	0,0	0,0	0,0	0,0	0,0	0,0	31,0	0,0	32,4	0,0	0,0
52356	30	EXP	Ipiales	2	3	0	1	2	2	2	2	2	5	4	3,6	5,2	0,0	1,7	3,2	3,1	3,1	3,0	2,9	7,2	5,6
52378	31	RIO	La Cruz	1	1	0	1	0	0	0	2	0	1	1	10,9	10,8	0,0	10,7	0,0	0,0	0,0	20,9	0,0	10,4	10,4
52381	32	CEN	La Florida	1	1	0	0	0	0	0	0	0	2	0	18,3	18,6	0,0	0,0	0,0	0,0	0,0	0,0	42,1	0,0	0,0
52385	33	GUA	La Llanada	0	0	0	0	0	0	0	1	0	0	0	0,0	0,0	0,0	0,0	0,0	0,0	0,0	32,5	0,0	0,0	0,0
52390	34	SAN	La Tola	0	0	0	0	0	0	0	0	0	0	0	0,0	0,0	0,0	0,0	0,0	0,0	0,0	0,0	0,0	0,0	0,0
52399	35	JUA	La Unión	1	0	0	1	2	1	2	0	2	1	1	7,1	0,0	0,0	7,3	14,6	7,4	14,8	0,0	15,1	7,6	7,6
52405	36	COR	Leiva	0	0	1	1	0	0	0	1	0	0	0	0,0	0,0	15,1	14,9	0,0	0,0	0,0	14,0	0,0	0,0	0,0
52411	37	OCC	Linares	1	0	0	0	0	0	0	0	0	0	0	16,9	0,0	0,0	0,0	0,0	0,0	0,0	0,0	0,0	0,0	0,0
52418	38	GUA	Los Andes	0	1	0	0	0	0	2	0	0	0	0	0,0	11,4	0,0	0,0	0,0	0,0	21,0	0,0	0,0	0,0	0,0
52427	39	TEL	Magüi Payan	0	0	0	0	0	0	0	0	0	1	0	0,0	0,0	0,0	0,0	0,0	0,0	0,0	0,0	0,0	8,0	0,0
52435	40	PIE	Mallama	0	0	0	1	0	0	0	0	0	0	0	0,0	0,0	0,0	22,8	0,0	0,0	0,0	0,0	0,0	0,0	0,0
52473	41	SAN	Mosquera	0	0	0	0	0	0	0	0	0	0	0	0,0	0,0	0,0	0,0	0,0	0,0	0,0	0,0	0,0	0,0	0,0
52480	42	CEN	Nariño	1	0	0	1	0	1	0	0	0	0	0	46,7	0,0	0,0	44,1	0,0	42,8	0,0	0,0	0,0	0,0	0,0
52490	43	SAN	Olaya Herrera	0	0	0	0	0	0	0	0	0	0	0	0,0	0,0	0,0	0,0	0,0	0,0	0,0	0,0	0,0	0,0	0,0
52506	44	SAB	Ospina	0	0	1	0	0	0	1	0	0	0	0	0,0	0,0	22,8	0,0	0,0	0,0	22,2	0,0	0,0	0,0	0,0
52540	45	COR	Policarpa	0	0	0	0	0	0	0	0	0	0	0	0,0	0,0	0,0	0,0	0,0	0,0	0,0	0,0	0,0	0,0	0,0
52560	46	EXP	Potosí	1	2	0	2	1	0	1	0	0	0	1	15,1	30,5	0,0	31,0	15,6	0,0	15,8	0,0	0,0	0,0	16,2
52565	47	ABA	Providencia	0	0	0	0	0	0	0	0	0	0	0	0,0	0,0	0,0	0,0	0,0	0,0	0,0	0,0	0,0	0,0	0,0
52573	48	EXP	Puerres	0	0	0	1	1	0	0	1	0	0	0	0,0	0,0	0,0	23,5	23,6	0,0	0,0	24,1	0,0	0,0	0,0
52585	49	EXP	Pupiales	1	0	1	1	3	2	0	0	1	0	2	10,9	0,0	10,7	10,7	31,9	21,1	0,0	0,0	10,4	0,0	20,6
52612	50	PIE	Ricaurte	0	0	0	1	0	0	0	0	0	0	1	0,0	0,0	0,0	11,6	0,0	0,0	0,0	0,0	0,0	0,0	10,0
52621	51	TEL	Roberto Payán	0	0	0	0	0	0	0	0	0	0	0	0,0	0,0	0,0	0,0	0,0	0,0	0,0	0,0	0,0	0,0	0,0
52678	52	ABA	Samaniego	0	1	0	1	0	2	0	1	2	0	1	0,0	3,9	0,0	4,0	0,0	7,9	0,0	4,0	8,0	0,0	4,0
52685	53	RIO	San Bernardo	0	1	0	0	0	0	0	1	0	0	0	0,0	12,3	0,0	0,0	0,0	0,0	0,0	10,2	0,0	0,0	0,0
52687	54	JUA	San Lorenzo	1	0	0	0	0	0	0	3	0	1	0	10,2	0,0	0,0	0,0	0,0	0,0	0,0	28,5	0,0	9,3	0,0
52693	55	RIO	San Pablo	1	0	0	0	0	1	1	0	0	0	2	10,7	0,0	0,0	0,0	0,0	10,8	10,8	0,0	0,0	0,0	21,9
52683	56	OCC	Sandoná	0	1	1	1	1	0	0	0	0	0	0	0,0	7,6	7,5	7,5	7,5	0,0	0,0	0,0	0,0	0,0	0,0
52696	57	SAN	Santa Bárbara	0	0	0	0	0	0	0	0	0	0	0	0,0	0,0	0,0	0,0	0,0	0,0	0,0	0,0	0,0	0,0	0,0
52699	58	ABA	Santacruz	0	0	0	2	1	0	0	1	0	1	0	0,0	0,0	0,0	16,3	7,9	0,0	0,0	7,2	0,0	6,8	0,0
52720	59	SAB																							

IBS  
2018IBS  
2018IBS  
2018IBS  
2018IBS  
2018IBS  
2018

**COMPARATIVO CASOS Y TASA DE MUERTES EN HOMBRES POR TUMOR MALIGNO DEL HÍGADO Y VÍAS BILIARES  
AÑO 2007 A 2017 (Último dato oficial)**

Fuente: DANE - Estadísticas Vitales, Subdirección de Salud Pública, Oficina de Epidemiología, IDSN

Codigo	#	Región	Municipios	TOTAL DEFUNCIONES EN HOMBRES POR TUMOR MALIGNO DEL HÍGADO Y VÍAS BILIARES											TASA MORTALIDAD EN HOMBRES POR TUMOR MALIGNO DEL HÍGADO Y VÍAS BILIARES POR CADA 100.000 HOMBRES											
				2007	2008	2009	2010	2011	2012	2013	2014	2015	2016	2017	2007	2008	2009	2010	2011	2012	2013	2014	2015	2016	2017	
52001	1	CEN	Pasto	12	14	9	8	7	7	11	11	16	15	10	6,4	7,3	4,6	4,0	3,5	3,4	5,3	5,2	7,5	7,0	4,6	
52019	2	RIO	Albán	0	0	0	0	0	0	0	0	0	0	0	0,0	0,0	0,0	0,0	0,0	0,0	0,0	0,0	0,0	0,0	0,0	
52022	3	EXP	Aldana	1	0	0	0	0	0	0	0	0	1	0	30,4	0,0	0,0	0,0	0,0	0,0	0,0	0,0	0,0	0,0	34,5	0,0
52036	4	OCC	Ancuyá	1	0	0	0	0	0	0	0	1	0	1	22,5	0,0	0,0	0,0	0,0	0,0	0,0	0,0	27,1	0,0	28,5	
52051	5	JUA	Arboleda	1	0	0	1	0	0	0	1	0	0	0	25,9	0,0	0,0	25,6	0,0	0,0	0,0	25,3	0,0	0,0	0,0	
52079	6	TEL	Barbacoas	2	0	0	1	1	1	2	1	1	0	1	12,4	0,0	0,0	5,8	5,7	5,6	10,9	5,3	5,2	0,0	5,0	
52083	7	RIO	Belén	0	0	0	0	0	0	0	0	0	1	0	0,0	0,0	0,0	0,0	0,0	0,0	0,0	0,0	0,0	25,9	0,0	
52110	8	JUA	Buesaco	1	0	0	1	0	0	1	0	1	0	0	8,7	0,0	0,0	8,3	0,0	0,0	8,0	0,0	7,8	0,0	0,0	
52694	9	JUA	Cartago	0	0	0	0	0	0	0	0	0	0	0	0,0	0,0	0,0	0,0	0,0	0,0	0,0	0,0	0,0	0,0	0,0	
52240	10	CEN	Chachagüí	0	0	0	0	0	0	0	1	1	2	0	0,0	0,0	0,0	0,0	0,0	0,0	0,0	14,3	14,2	28,3	0,0	
52203	11	RIO	Colón Genova	0	0	0	0	0	0	0	0	0	1	1	0,0	0,0	0,0	0,0	0,0	0,0	0,0	0,0	0,0	18,7	18,6	
52207	12	OCC	Consaca	0	0	1	0	1	0	0	3	0	0	2	0,0	0,0	20,1	0,0	20,5	0,0	0,0	63,6	0,0	0,0	43,8	
52210	13	EXP	Contadero	0	0	0	1	0	0	0	1	0	0	0	0,0	0,0	0,0	28,8	0,0	0,0	0,0	28,3	0,0	0,0	0,0	
52215	14	EXP	Córdoba	0	0	0	0	1	0	0	1	0	0	0	0,0	0,0	0,0	0,0	14,5	0,0	0,0	14,3	0,0	0,0	0,0	
52224	15	EXP	Cuaspué	1	0	0	0	0	0	0	0	0	0	0	24,1	0,0	0,0	0,0	0,0	0,0	0,0	0,0	0,0	0,0	0,0	
52227	16	EXP	Cumbal	1	1	0	0	0	1	0	0	0	0	2	6,2	6,1	0,0	0,0	0,0	5,6	0,0	0,0	0,0	0,0	10,3	
52233	17	COR	Cumbitara	0	0	0	0	0	0	0	0	1	0	0	0,0	0,0	0,0	0,0	0,0	0,0	0,0	0,0	12,8	0,0	0,0	
52250	18	SAN	El Charco	0	1	0	0	0	0	1	0	0	0	0	0,0	6,8	0,0	0,0	0,0	0,0	5,7	0,0	0,0	0,0	0,0	
52254	19	GUA	El Peñol	0	0	0	0	0	0	1	0	0	0	0	0,0	0,0	0,0	0,0	0,0	0,0	29,1	0,0	0,0	0,0	0,0	
52256	20	COR	El Rosario	1	0	0	0	0	0	0	0	0	0	0	17,0	0,0	0,0	0,0	0,0	0,0	0,0	0,0	0,0	0,0	0,0	
52258	21	RIO	El Tablón de Gómez	0	0	0	0	0	0	0	0	0	1	0	0,0	0,0	0,0	0,0	0,0	0,0	0,0	0,0	0,0	15,4	0,0	
52260	22	GUA	El Tambo	0	2	0	0	0	0	0	1	0	0	0	0,0	29,8	0,0	0,0	0,0	0,0	0,0	16,3	0,0	0,0	0,0	
52520	23	PAS	Francisco Pizarro	0	0	1	0	0	0	0	0	0	0	0	0,0	0,0	14,7	0,0	0,0	0,0	0,0	0,0	0,0	0,0	0,0	
52287	24	EXP	Funes	0	0	0	0	0	0	0	0	1	1	0	0,0	0,0	0,0	0,0	0,0	0,0	0,0	0,0	29,3	29,6	0,0	
52317	25	EXP	Guachucal	0	0	0	0	2	0	0	0	0	0	0	0,0	0,0	0,0	0,0	24,8	0,0	0,0	0,0	0,0	0,0	0,0	
52320	26	SAB	Guaitarilla	0	0	0	2	0	0	0	0	0	2	0	0,0	0,0	0,0	30,6	0,0	0,0	0,0	0,0	0,0	33,2	0,0	
52323	27	EXP	Gualmatán	1	1	1	0	0	0	0	0	0	0	0	36,5	36,4	36,2	0,0	0,0	0,0	0,0	0,0	0,0	0,0	0,0	
52352	28	EXP	Iles	0	1	0	0	1	0	0	0	1	0	0	0,0	24,2	0,0	0,0	23,3	0,0	0,0	0,0	22,2	0,0	0,0	
52354	29	SAB	Imués	0	1	0	0	0	0	0	0	0	0	0	0,0	28,0	0,0	0,0	0,0	0,0	0,0	0,0	0,0	0,0	0,0	
52356	30	EXP	Ipiiales	5	3	4	3	4	1	2	2	1	5	1	8,9	5,2	6,8	5,0	6,5	1,6	3,1	3,0	1,5	7,2	1,4	
52378	31	RIO	La Cruz	1	0	0	1	0	3	0	0	0	2	0	10,9	0,0	0,0	10,7	0,0	31,7	0,0	0,0	0,0	20,8	0,0	
52381	32	CEN	La Florida	0	0	0	0	0	0	0	1	0	2	2	0,0	0,0	0,0	0,0	0,0	0,0	0,0	20,5	0,0	42,1	42,5	
52385	33	GUA	La Llanada	0	0	0	0	0	1	0	0	0	0	0	0,0	0,0	0,0	0,0	0,0	31,6	0,0	0,0	0,0	0,0	0,0	
52390	34	SAN	La Tola	0	0	0	0	0	0	0	0	0	0	0	0,0	0,0	0,0	0,0	0,0	0,0	0,0	0,0	0,0	0,0	0,0	
52399	35	JUA	La Unión	0	0	1	0	0	0	0	2	0	3	0	0,0	0,0	7,2	0,0	0,0	0,0	0,0	14,9	0,0	22,8	0,0	
52405	36	COR	Leiva	0	0	0	0	0	0	0	0	0	0	0	0,0	0,0	0,0	0,0	0,0	0,0	0,0	0,0	0,0	0,0	0,0	
52411	37	OCC	Linares	1	0	0	0	1	0	0	0	0	1	0	16,9	0,0	0,0	0,0	18,0	0,0	0,0	0,0	0,0	19,7	0,0	
52418	38	GUA	Los Andes	0	0	0	0	0	0	0	1	1	0	1	0,0	0,0	0,0	0,0	0,0	0,0	0,0	10,3	10,2	0,0	9,9	
52427	39	TEL	Magüi Payán	0	1	0	0	0	0	0	0	0	0	0	0,0	10,2	0,0	0,0	0,0	0,0	0,0	0,0	0,0	0,0	0,0	
52435	40	PIE	Mallama	0	0	0	0	0	0	0	0	0	0	0	0,0	0,0	0,0	0,0	0,0	0,0	0,0	0,0	0,0	0,0	0,0	
52473	41	SAN	Mosquera	0	0	0	0	0	0	0	0	0	0	0	0,0	0,0	0,0	0,0	0,0	0,0	0,0	0,0	0,0	0,0	0,0	
52480	42	CEN	Nariño	0	2	1	1	0	0	0	0	1	2	0	0,0	91,6	45,0	44,1	0,0	0,0	0,0	0,0	40,9	80,5	0,0	
52490	43	SAN	Olaya Herrera	0	0	0	0	0	0	0	0	0	0	0	0,0	0,0	0,0	0,0	0,0	0,0	0,0	0,0	0,0	0,0	0,0	
52506	44	SAB	Ospina	0	1	0	0	1	0	1	0	0	0	0	0,0	23,0	0,0	0,0	22,4	0,0	22,2	0,0	0,0	0,0	0,0	
52540	45	COR	Policarpa	0	0	0	0	0	0	0	0	0	1	0	0,0	0,0	0,0	0,0	0,0	0,0	0,0	0,0	0,0	11,0	0,0	
52560	46	EXP	Potosí	0	0	1	0	0	0	1	0	0	0	0	0,0	0,0	15,4	0,0	0,0	0,0	15,8	0,0	0,0	0,0	0,0	
52565	47	ABA	Providencia	0	0	0	0	0	0	0	0	0	0	0	0,0	0,0	0,0	0,0	0,0	0,0	0,0	0,0	0,0	0,0	0,0	
52573	48	EXP	Puerres	1	0	0	1	0	0	0	0	0	1	0	23,1	0,0	0,0	23,5	0,0	0,0	0,0	0,0	0,0	24,6	0,0	
52585	49	EXP	Pupiales	1	1	1	0	1	2	1	0	1	0	0	10,9	10,8	10,7	0,0	10,6	21,1	10,5	0,0	10,4	0,0	0,0	
52612	50	PIE	Ricaurte	1	0	0	0	0	0	0	0	0	0	0	12,3	0,0	0,0	0,0	0,0	0,0	0,0	0,0	0,0	0,0	0,0	
52621	51	TEL	Roberto Payán	0	0	0	1	0	1	0	0	0	0	0	0,0	0,0	0,0	9,9	0,0	9,3	0,0	0,0	0,0	0,0	0,0	
52678	52	ABA	Samaniego	0	1	1	2	2	1	1	1	0	0	0	0,0	3,9	3,9	7,9	7,9	4,0	4,0	4,0	0,0	0,0	0,0	
52685	53	RIO	San Bernardo	0	0	0	0	0	0	0	0	0	0	1	0,0	0,0	0,0	0,0	0,0	0,0	0,0	0,0	0,0	0,0	9,4	
52687	54	JUA	San Lorenzo	1	0	0	0	0	0	0	0	0	1	1	10,2	0,0	0,0	0,0	0,0	0,0	0,0	0,0	0,0	9,3	9,3	
52693	55	RIO	San Pablo	0	1	0	1	0	2	1	0	0	0	0	0,0	10,7	0,0	10,8	0,0	21,6	10,8	0,0	0,0	0,0	0,0	
52683	56	OCC	Sandoná	1	0	1	0	1	0	2	1	0	0	0	7,6	0,0	7,5	0,0	7,5	0,0	15,0	7,5	0,0	0,0	0,0	
52696	57	SAN	Santa Bárbara	0	0	0	0	0	0	0	0	0	0	0	0,0	0,0	0,0	0,0	0,0	0,0	0,0	0,0	0,0	0,0	0,0	
52699	58	ABA	Santacruz	0	0	0	0	0	0	0	0	0	0	0	0,0	0,0	0,0	0,0	0,0	0,0	0,0	0,0	0,0	0,0	0,0	
52720	59	SAB	Sapuyes	0	0	0	0	1	0																	



**COMPARATIVO CASOS Y TASA DE MUERTES EN HOMBRES POR TUMOR MALIGNO DE PÁNCREAS  
AÑO 2007 A 2017 (Último dato oficial)**

Fuente: DANE - Estadísticas Vitales, Subdirección de Salud Pública, Oficina de Epidemiología, IDSN

Codigo	#	Región	Municipios	TOTAL DEFUNCIONES EN HOMBRES POR TUMOR MALIGNO DE PÁNCREAS											TASA MORTALIDAD EN HOMBRES POR TUMOR MALIGNO DE PÁNCREAS POR CADA 100.000 HOMBRES										
				2007	2008	2009	2010	2011	2012	2013	2014	2015	2016	2017	2007	2008	2009	2010	2011	2012	2013	2014	2015	2016	2017
52001	1	CEN	Pasto	8	4	5	6	5	7	6	6	10	7	13	4,2	2,1	2,6	3,0	2,5	3,4	2,9	2,9	4,7	3,3	6,0
52019	2	RIO	Albán	0	0	0	0	0	0	0	0	0	1	0	0,0	0,0	0,0	0,0	0,0	0,0	0,0	0,0	0,0	8,8	0,0
52022	3	EXP	Aldana	0	0	0	0	0	0	0	0	1	0	0	0,0	0,0	0,0	0,0	0,0	0,0	0,0	0,0	34,0	0,0	0,0
52036	4	OCC	Ancuyá	0	1	0	0	0	0	1	1	0	0	0	0,0	23,1	0,0	0,0	0,0	0,0	25,9	26,5	0,0	0,0	0,0
52051	5	JUA	Arboleda	0	0	0	1	0	1	0	0	0	0	0	0,0	0,0	0,0	25,6	0,0	25,4	0,0	0,0	0,0	0,0	0,0
52079	6	TEL	Barbacoas	0	0	0	0	0	0	0	0	0	2	0	0,0	0,0	0,0	0,0	0,0	0,0	0,0	0,0	0,0	10,2	0,0
52083	7	RIO	Belén	0	0	0	0	0	0	2	0	0	0	0	0,0	0,0	0,0	0,0	0,0	0,0	53,9	0,0	0,0	0,0	0,0
52110	8	JUA	Buesaco	0	0	0	0	0	0	1	0	0	0	0	0,0	0,0	0,0	0,0	0,0	0,0	8,0	0,0	0,0	0,0	0,0
52694	9	JUA	Cartago	0	0	0	0	0	0	0	0	0	0	0	0,0	0,0	0,0	0,0	0,0	0,0	0,0	0,0	0,0	0,0	0,0
52240	10	CEN	Chachagüí	0	0	1	0	0	0	0	0	0	0	0	0,0	0,0	14,8	0,0	0,0	0,0	0,0	0,0	0,0	0,0	0,0
52203	11	RIO	Colón Genova	0	1	0	0	0	0	0	0	1	0	0	0,0	19,4	0,0	0,0	0,0	0,0	0,0	0,0	18,7	0,0	0,0
52207	12	OCC	Consaca	0	1	0	0	0	0	1	1	0	0	0	0,0	20,0	0,0	0,0	0,0	0,0	20,9	21,2	0,0	0,0	0,0
52210	13	EXP	Contadero	0	0	0	0	0	0	0	0	0	0	0	0,0	0,0	0,0	0,0	0,0	0,0	0,0	0,0	0,0	0,0	0,0
52215	14	EXP	Córdoba	0	0	0	0	0	0	0	0	0	0	0	0,0	0,0	0,0	0,0	0,0	0,0	0,0	0,0	0,0	0,0	0,0
52224	15	EXP	Cuaspué	0	0	0	0	0	0	0	0	1	0	0	0,0	0,0	0,0	0,0	0,0	0,0	0,0	0,0	0,0	22,8	0,0
52227	16	EXP	Cumbal	0	0	0	0	1	1	1	0	0	2	0	0,0	0,0	0,0	0,0	5,7	5,6	5,5	0,0	0,0	10,5	0,0
52233	17	COR	Cumbitara	0	0	0	0	0	1	0	0	0	0	0	0,0	0,0	0,0	0,0	0,0	14,0	0,0	0,0	0,0	0,0	0,0
52250	18	SAN	El Charco	0	0	0	0	0	0	0	1	0	0	0	0,0	0,0	0,0	0,0	0,0	0,0	0,0	5,5	0,0	0,0	0,0
52254	19	GUA	El Peñol	0	0	0	0	0	0	0	0	0	0	0	0,0	0,0	0,0	0,0	0,0	0,0	0,0	0,0	0,0	0,0	0,0
52256	20	COR	El Rosario	0	0	0	0	0	0	0	0	0	1	0	0,0	0,0	0,0	0,0	0,0	0,0	0,0	0,0	0,0	0,0	19,1
52258	21	RIO	El Tablón de Gómez	0	0	1	0	0	0	0	0	0	0	0	0,0	0,0	14,4	0,0	0,0	0,0	0,0	0,0	0,0	0,0	0,0
52260	22	GUA	El Tambo	0	0	0	0	0	0	0	0	0	1	0	0,0	0,0	0,0	0,0	0,0	0,0	0,0	0,0	0,0	16,9	0,0
52520	23	PAS	Francisco Pizarro	0	0	0	0	0	0	0	0	0	0	0	0,0	0,0	0,0	0,0	0,0	0,0	0,0	0,0	0,0	0,0	0,0
52287	24	EXP	Funes	0	1	0	0	0	0	0	0	0	0	0	0,0	27,8	0,0	0,0	0,0	0,0	0,0	0,0	0,0	0,0	0,0
52317	25	EXP	Guachucal	0	0	0	0	1	0	0	0	0	0	0	0,0	0,0	0,0	0,0	12,4	0,0	0,0	0,0	0,0	0,0	0,0
52320	26	SAB	Guaitarilla	0	1	0	0	0	0	0	0	0	0	0	0,0	14,9	0,0	0,0	0,0	0,0	0,0	0,0	0,0	0,0	0,0
52323	27	EXP	Gualmatán	0	0	0	0	0	0	0	1	1	0	0	0,0	0,0	0,0	0,0	0,0	0,0	0,0	35,9	35,9	0,0	0,0
52352	28	EXP	Iles	0	0	0	0	0	1	0	0	0	0	0	0,0	0,0	0,0	0,0	0,0	23,0	0,0	0,0	0,0	0,0	0,0
52354	29	SAB	Imués	0	0	0	0	0	0	0	0	0	0	0	0,0	0,0	0,0	0,0	0,0	0,0	0,0	0,0	0,0	0,0	0,0
52356	30	EXP	Ipiiales	1	0	2	1	2	2	1	1	2	0	3	1,8	0,0	3,4	1,7	3,2	3,1	1,5	1,5	2,9	0,0	4,2
52378	31	RIO	La Cruz	0	0	2	0	1	0	0	2	0	0	0	0,0	0,0	21,5	0,0	10,6	0,0	0,0	20,9	0,0	0,0	0,0
52381	32	CEN	La Florida	0	0	0	0	0	0	0	0	0	0	2	0,0	0,0	0,0	0,0	0,0	0,0	0,0	0,0	0,0	0,0	42,5
52385	33	GUA	La Llanada	0	0	0	0	0	0	0	0	0	0	0	0,0	0,0	0,0	0,0	0,0	0,0	0,0	0,0	0,0	0,0	0,0
52390	34	SAN	La Tola	0	0	0	0	0	0	0	0	0	0	0	0,0	0,0	0,0	0,0	0,0	0,0	0,0	0,0	0,0	0,0	0,0
52399	35	JUA	La Unión	1	0	0	0	1	0	0	2	1	1	1	7,1	0,0	0,0	0,0	7,3	0,0	0,0	14,9	7,5	7,6	7,6
52405	36	COR	Leiva	0	0	0	0	0	0	0	0	0	0	0	0,0	0,0	0,0	0,0	0,0	0,0	0,0	0,0	0,0	0,0	0,0
52411	37	OCC	Linares	0	1	0	0	0	0	0	0	0	1	0	0,0	17,2	0,0	0,0	0,0	0,0	0,0	0,0	0,0	19,7	0,0
52418	38	GUA	Los Andes	0	0	0	0	1	0	0	0	0	0	0	0,0	0,0	0,0	0,0	10,9	0,0	0,0	0,0	0,0	0,0	0,0
52427	39	TEL	Magüi Payán	0	0	0	0	0	0	0	0	0	0	0	0,0	0,0	0,0	0,0	0,0	0,0	0,0	0,0	0,0	0,0	0,0
52435	40	PIE	Mallama	0	0	0	0	0	0	0	0	0	0	0	0,0	0,0	0,0	0,0	0,0	0,0	0,0	0,0	0,0	0,0	0,0
52473	41	SAN	Mosquera	0	0	0	0	0	0	0	0	0	0	0	0,0	0,0	0,0	0,0	0,0	0,0	0,0	0,0	0,0	0,0	0,0
52480	42	CEN	Nariño	0	0	0	1	0	0	0	0	0	0	0	0,0	0,0	0,0	44,1	0,0	0,0	0,0	0,0	0,0	0,0	0,0
52490	43	SAN	Olaya Herrera	0	0	0	0	0	0	0	0	0	0	0	0,0	0,0	0,0	0,0	0,0	0,0	0,0	0,0	0,0	0,0	0,0
52506	44	SAB	Ospina	1	0	0	0	0	0	0	0	0	1	1	23,1	0,0	0,0	0,0	0,0	0,0	0,0	0,0	0,0	21,8	21,7
52540	45	COR	Palicarpa	0	0	0	1	0	0	0	0	0	0	0	0,0	0,0	0,0	12,4	0,0	0,0	0,0	0,0	0,0	0,0	0,0
52560	46	EXP	Potosí	0	1	1	1	0	0	0	1	0	0	0	0,0	15,2	15,4	15,5	0,0	0,0	0,0	15,8	0,0	0,0	0,0
52565	47	ABA	Providencia	0	0	0	0	0	0	0	0	0	0	0	0,0	0,0	0,0	0,0	0,0	0,0	0,0	0,0	0,0	0,0	0,0
52573	48	EXP	Puerres	0	1	0	0	0	1	0	0	0	0	0	0,0	23,2	0,0	0,0	0,0	23,8	0,0	0,0	0,0	0,0	0,0
52585	49	EXP	Pupiales	1	1	1	0	0	0	1	0	0	0	0	10,9	10,8	10,7	0,0	0,0	0,0	10,5	0,0	0,0	0,0	0,0
52612	50	PIE	Ricaurte	0	0	0	0	0	0	0	0	0	0	0	0,0	0,0	0,0	0,0	0,0	0,0	0,0	0,0	0,0	0,0	0,0
52621	51	TEL	Roberto Payán	0	0	0	0	0	0	0	0	0	0	0	0,0	0,0	0,0	0,0	0,0	0,0	0,0	0,0	0,0	0,0	0,0
52678	52	ABA	Samaniego	0	1	0	2	1	0	0	0	1	0	0	0,0	3,9	0,0	7,9	4,0	0,0	0,0	0,0	4,0	0,0	0,0
52685	53	RIO	San Bernardo	0	0	0	0	0	0	0	0	0	0	0	0,0	0,0	0,0	0,0	0,0	0,0	0,0	0,0	0,0	0,0	0,0
52687	54	JUA	San Lorenzo	0	0	1	0	0	1	0	1	0	0	0	0,0	0,0	10,0	0,0	0,0	9,7	0,0	9,5	0,0	0,0	0,0
52693	55	RIO	San Pablo	1	0	1	0	0	1	0	1	0	1	1	10,7	0,0	10,8	0,0	0,0	10,8	0,0	10,8	0,0	10,9	10,9
52683	56	OCC	Sandoná	0	1	0	0	0	0	0	1	1	0	0	0,0	7,6	0,0	0,0	0,0	0,0	0,0	7,5	7,5	0,0	0,0
52696	57	SAN	Santa Bárbara	0	0	0	0	0	0	0	0	0	0	0	0,0	0,0	0,0	0,0	0,0	0,0	0,0	0,0	0,0	0,0	0,0
52699	58	ABA	Santacruz	0	0	0	0	0	0	0	0	1	0	0	0,0	0,0	0,0	0,0	0,0	0,0	0,0	0,0	7,0	0,0	0,0
52720	59	SAB	Sapuyes	0	0	0	0	0	0	1	0	0	1	0	0,0	0,0	0,0	0,0	0,0	0,0	30,6	0,0	0,0	32,2	0,0
52786	60	COR	Taminango	0	0	0	0	0	0	0	0	0	0	0	0,0	0,0	0,0	0,0	0,0	0,0	0,0	0,0	0,0	0,0	0,0
52788	61	CEN	Tangua	0	0	0	0	1	0	0	0	0													









IBS  
2018IBS  
2018IBS  
2018IBS  
2018IBS  
2018IBS  
2018

## COMPARATIVO CASOS Y TASA DE MUERTES EN HOMBRES POR TUMOR MALIGNO DE OTROS ÓRGANOS GENITOURINARIOS

AÑO 2007 A 2017 (Último dato oficial)

Fuente: DANE - Estadísticas Vitales, Subdirección de Salud Pública, Oficina de Epidemiología, IDSN

Codigo	#	Región	Municipios	TOTAL DEFUNCIONES EN HOMBRES POR TUMOR MALIGNO DE OTROS ÓRGANOS GENITOURINARIOS												TASA MORTALIDAD EN HOMBRES POR TUMOR MALIGNO DE OTROS ÓRGANOS GENITOURINARIOS POR CADA 100.000 HOMBRES											
				2007	2008	2009	2010	2011	2012	2013	2014	2015	2016	2017	2007	2008	2009	2010	2011	2012	2013	2014	2015	2016	2017		
				52001	1	CEN	Pasto	6	1	7	11	7	10	10	6	11	9	12	3,2	0,5	3,6	5,6	3,5	4,9	4,8	2,9	5,2
52019	2	RIO	Albán	0	0	0	0	0	0	0	1	0	0	0	0,0	0,0	0,0	0,0	0,0	0,0	0,0	9,0	0,0	0,0	0,0		
52022	3	EXP	Aldana	0	0	0	0	0	0	0	0	0	0	1	0,0	0,0	0,0	0,0	0,0	0,0	0,0	0,0	0,0	0,0	35,0		
52036	4	OCC	Ancuyá	0	1	0	0	0	0	0	0	0	1	0	0,0	23,1	0,0	0,0	0,0	0,0	0,0	0,0	0,0	27,8	0,0		
52051	5	JUA	Arboleda	1	0	0	0	0	0	0	0	0	0	1	25,9	0,0	0,0	0,0	0,0	0,0	0,0	0,0	0,0	0,0	25,2		
52079	6	TEL	Barbacoas	0	0	0	0	0	0	1	0	0	0	1	0,0	0,0	0,0	0,0	0,0	0,0	5,5	0,0	0,0	0,0	5,0		
52083	7	RIO	Belén	1	0	1	0	1	0	1	0	0	0	1	29,3	0,0	28,5	0,0	27,7	0,0	27,0	0,0	0,0	0,0	25,6		
52110	8	JUA	Buesaco	0	1	0	1	0	0	1	2	1	0	0	0,0	8,5	0,0	8,3	0,0	0,0	8,0	15,8	7,8	0,0	0,0		
52694	9	JUA	Cartago	0	0	0	0	0	0	0	0	0	0	0	0,0	0,0	0,0	0,0	0,0	0,0	0,0	0,0	0,0	0,0	0,0		
52240	10	CEN	Chachagüí	1	0	0	0	0	0	0	0	0	0	0	15,1	0,0	0,0	0,0	0,0	0,0	0,0	0,0	0,0	0,0	0,0		
52203	11	RIO	Colón Genova	0	0	0	0	0	0	0	0	0	0	1	0,0	0,0	0,0	0,0	0,0	0,0	0,0	0,0	0,0	0,0	18,6		
52207	12	OCC	Consaca	0	0	0	0	0	0	0	1	1	0	0	0,0	0,0	0,0	0,0	0,0	0,0	0,0	21,2	21,4	0,0	0,0		
52210	13	EXP	Contadero	0	0	0	0	0	1	0	0	0	1	0	0,0	0,0	0,0	0,0	0,0	28,5	0,0	0,0	0,0	28,1	0,0		
52215	14	EXP	Córdoba	0	1	0	0	0	1	0	0	1	0	1	0,0	14,7	0,0	0,0	0,0	14,4	0,0	0,0	14,3	0,0	14,2		
52224	15	EXP	Cuaspuñ	0	0	0	0	0	0	0	0	0	1	0	0,0	0,0	0,0	0,0	0,0	0,0	0,0	0,0	0,0	22,8	0,0		
52227	16	EXP	Cumbal	0	0	0	1	0	0	0	1	0	0	1	0,0	0,0	0,0	5,8	0,0	0,0	0,0	5,4	0,0	0,0	5,1		
52233	17	COR	Cumbitara	0	0	0	0	0	0	0	0	0	0	0	0,0	0,0	0,0	0,0	0,0	0,0	0,0	0,0	0,0	0,0	0,0		
52250	18	SAN	El Charco	0	0	0	0	0	0	0	0	0	0	0	0,0	0,0	0,0	0,0	0,0	0,0	0,0	0,0	0,0	0,0	0,0		
52254	19	GUA	El Peñol	1	1	0	0	0	0	0	0	0	0	0	28,3	28,3	0,0	0,0	0,0	0,0	0,0	0,0	0,0	0,0	0,0		
52256	20	COR	El Rosario	0	0	0	0	0	0	0	0	0	0	0	0,0	0,0	0,0	0,0	0,0	0,0	0,0	0,0	0,0	0,0	0,0		
52258	21	RIO	El Tablón de Gómez	0	0	0	0	0	0	0	1	0	0	1	0,0	0,0	0,0	0,0	0,0	0,0	0,0	15,1	0,0	0,0	15,6		
52260	22	GUA	El Tambo	1	0	1	0	0	0	1	2	0	0	0	14,6	0,0	15,1	0,0	0,0	0,0	16,1	32,7	0,0	0,0	0,0		
52520	23	PAS	Francisco Pizarro	0	0	0	0	1	0	0	0	0	0	0	0,0	0,0	0,0	0,0	13,8	0,0	0,0	0,0	0,0	0,0	0,0		
52287	24	EXP	Funes	0	0	0	0	0	1	0	1	0	0	0	0,0	0,0	0,0	0,0	0,0	28,7	0,0	29,1	0,0	0,0	0,0		
52317	25	EXP	Guachucal	0	1	0	0	0	0	0	0	0	0	0	0,0	12,2	0,0	0,0	0,0	0,0	0,0	0,0	0,0	0,0	0,0		
52320	26	SAB	Guaitarilla	1	1	0	0	0	0	0	0	0	0	1	14,8	14,9	0,0	0,0	0,0	0,0	0,0	0,0	0,0	0,0	16,8		
52323	27	EXP	Gualmatán	0	0	0	0	0	1	0	0	0	0	0	0,0	0,0	0,0	0,0	0,0	36,0	0,0	0,0	0,0	0,0	0,0		
52352	28	EXP	Iles	0	0	1	0	0	0	0	0	0	1	0	0,0	0,0	23,9	0,0	0,0	0,0	0,0	0,0	0,0	21,9	0,0		
52354	29	SAB	Imués	0	0	0	0	0	0	0	1	0	0	0	0,0	0,0	0,0	0,0	0,0	0,0	0,0	31,7	0,0	0,0	0,0		
52356	30	EXP	Ipiiales	1	3	3	0	0	1	2	3	1	5	2	1,8	5,2	5,1	0,0	0,0	1,6	3,1	4,5	1,5	7,2	2,8		
52378	31	RIO	La Cruz	0	0	0	0	0	0	0	0	0	1	0	0,0	0,0	0,0	0,0	0,0	0,0	0,0	0,0	0,0	10,4	0,0		
52381	32	CEN	La Florida	0	0	0	0	0	0	0	0	0	1	0	0,0	0,0	0,0	0,0	0,0	0,0	0,0	0,0	0,0	21,1	0,0		
52385	33	GUA	La Llanada	0	0	0	0	0	0	0	0	0	0	0	0,0	0,0	0,0	0,0	0,0	0,0	0,0	0,0	0,0	0,0	0,0		
52390	34	SAN	La Tola	0	0	0	0	0	0	0	0	0	0	0	0,0	0,0	0,0	0,0	0,0	0,0	0,0	0,0	0,0	0,0	0,0		
52399	35	JUA	La Unión	1	0	0	0	2	1	0	0	2	0	0	7,1	0,0	0,0	0,0	14,6	7,4	0,0	0,0	15,1	0,0	0,0		
52405	36	COR	Leiva	0	0	0	0	0	0	0	0	0	0	0	0,0	0,0	0,0	0,0	0,0	0,0	0,0	0,0	0,0	0,0	0,0		
52411	37	OCC	Linares	0	0	0	0	1	0	0	0	0	0	0	0,0	0,0	0,0	0,0	18,0	0,0	0,0	0,0	0,0	0,0	0,0		
52418	38	GUA	Los Andes	0	0	0	0	0	0	0	0	0	1	0	0,0	0,0	0,0	0,0	0,0	0,0	0,0	0,0	10,0	0,0	0,0		
52427	39	TEL	Magüi Payán	1	0	0	0	0	0	0	0	0	0	0	10,5	0,0	0,0	0,0	0,0	0,0	0,0	0,0	0,0	0,0	0,0		
52435	40	PIE	Mallama	0	0	0	1	0	1	0	0	1	0	0	0,0	0,0	0,0	22,8	0,0	23,6	0,0	0,0	25,0	0,0	0,0		
52473	41	SAN	Mosquera	0	0	0	0	0	0	0	0	0	0	0	0,0	0,0	0,0	0,0	0,0	0,0	0,0	0,0	0,0	0,0	0,0		
52480	42	CEN	Nariño	0	0	0	0	0	0	0	0	0	0	1	0,0	0,0	0,0	0,0	0,0	0,0	0,0	0,0	0,0	0,0	39,8		
52490	43	SAN	Olaya Herrera	0	0	0	0	0	0	0	0	1	0	0	0,0	0,0	0,0	0,0	0,0	0,0	0,0	0,0	6,0	0,0	0,0		
52506	44	SAB	Ospina	0	0	0	0	2	0	0	0	0	0	0	0,0	0,0	0,0	0,0	44,9	0,0	0,0	0,0	0,0	0,0	0,0		
52540	45	COR	Policarpa	0	0	0	0	0	0	0	0	0	0	0	0,0	0,0	0,0	0,0	0,0	0,0	0,0	0,0	0,0	0,0	0,0		
52560	46	EXP	Potosí	1	0	0	0	1	1	0	0	0	0	1	15,1	0,0	0,0	0,0	15,6	15,7	0,0	0,0	0,0	0,0	16,2		
52565	47	ABA	Providencia	0	0	0	0	0	0	0	0	0	0	0	0,0	0,0	0,0	0,0	0,0	0,0	0,0	0,0	0,0	0,0	0,0		
52573	48	EXP	Puerres	0	0	0	1	0	1	0	0	1	0	0	0,0	0,0	0,0	23,5	0,0	23,8	0,0	0,0	24,3	0,0	0,0		
52585	49	EXP	Pupiales	0	0	0	0	0	0	0	0	0	0	0	0,0	0,0	0,0	0,0	0,0	0,0	0,0	0,0	0,0	0,0	0,0		
52612	50	PIE	Ricaurte	0	0	0	0	0	0	0	0	0	0	0	0,0	0,0	0,0	0,0	0,0	0,0	0,0	0,0	0,0	0,0	0,0		
52621	51	TEL	Roberto Payán	0	0	0	0	0	0	0	0	0	0	0	0,0	0,0	0,0	0,0	0,0	0,0	0,0	0,0	0,0	0,0	0,0		
52678	52	ABA	Samaniego	1	0	0	0	0	0	2	0	0	0	0	3,9	0,0	0,0	0,0	0,0	0,0	8,0	0,0	0,0	0,0	0,0		
52685	53	RIO	San Bernardo	0	0	0	0	0	0	0	0	0	0	0	0,0	0,0	0,0	0,0	0,0	0,0	0,0	0,0	0,0	0,0	0,0		
52687	54	JUA	San Lorenzo	0	0	0	0	0	0	1	0	1	0	0	0,0	0,0	0,0	0,0	0,0	0,0	9,6	0,0	9,4	0,0	0,0		
52693	55	RIO	San Pablo	0	1	0	1	0	0	0	0	0	0	1	0,0	10,7	0,0	10,8	0,0	0,0	0,0	0,0	0,0	0,0	10,9		
52683	56	OCC	Sandoná	1	0	1	0	0	0	0	2	0	1	1	7,6	0,0	7,5	0,0	0,0	0,0	0,0	15,0	0,0	7,5	7,5		
52696	57	SAN	Santa Bárbara	0	0	0	0	0	0	0	0	0	0	0	0,0	0,0	0,0	0,0	0,0	0,0	0,0	0,0	0,0	0,0	0,0		
52699	58	ABA	Santacruz	0	0	0	0	0	0	0	1	0	0	1	0,0	0,0	0,0	0,0	0,0	0,0	0,0	7,2	0,0	0,0	6,6		



COMPARATIVO CASOS Y TASA DE MUERTES EN HOMBRES POR TUMOR MALIGNO DEL TEJIDO LINFÁTICO, DE LOS ÓRGANOS HEMATOPOYÉTICOS Y DE TEJIDOS AFINES

AÑO 2007 A 2017 (Último dato oficial)

Fuente: DANE - Estadísticas Vitales, Subdirección de Salud Pública, Oficina de Epidemiología, IDSN

Codigo	#	Región	Municipios	TOTAL DEFUNCIONES EN HOMBRES POR TUMOR MALIGNO DEL TEJIDO LINFÁTICO, DE LOS ÓRGANOS HEMATOPOYÉTICOS Y DE TEJIDOS AFINES													TASA MORTALIDAD EN HOMBRES POR TUMOR MALIGNO DEL TEJIDO LINFÁTICO, DE LOS ÓRGANOS HEMATOPOYÉTICOS Y DE TEJIDOS AFINES POR CADA 100.000 HOMBRES												
				2007	2008	2009	2010	2011	2012	2013	2014	2015	2016	2017	2007	2008	2009	2010	2011	2012	2013	2014	2015	2016	2017				
52001	1	CEN	Pasto	16	18	25	14	17	23	17	16	15	24	26	8,5	9,4	12,8	7,1	8,5	11,3	8,2	7,6	7,1	11,2	11,9				
52019	2	RIO	Albán	0	1	0	0	0	1	0	0	0	0	0	0,0	9,8	0,0	0,0	0,0	9,2	0,0	0,0	0,0	0,0	0,0				
52022	3	EXP	Aldana	0	0	0	0	1	0	0	0	0	0	1	0,0	0,0	0,0	0,0	32,1	0,0	0,0	0,0	0,0	0,0	35,0				
52036	4	OCC	Ancuyá	1	0	0	0	1	0	1	0	1	0	0	22,5	0,0	0,0	0,0	24,7	0,0	25,9	0,0	27,1	0,0	0,0				
52051	5	JUA	Arboleda	0	0	0	0	1	0	0	0	0	0	0	0,0	0,0	0,0	0,0	25,5	0,0	0,0	0,0	0,0	0,0	0,0				
52079	6	TEL	Barbacoas	1	0	0	2	0	0	1	0	0	0	0	6,2	0,0	0,0	11,6	0,0	0,0	5,5	0,0	0,0	0,0	0,0				
52083	7	RIO	Belén	0	0	0	0	0	2	0	1	0	0	0	0,0	0,0	0,0	0,0	0,0	54,7	0,0	26,6	0,0	0,0	0,0				
52110	8	JUA	Buesaco	1	0	0	1	2	0	0	3	1	0	3	8,7	0,0	0,0	8,3	16,4	0,0	0,0	23,7	7,8	0,0	22,8				
52694	9	JUA	Cartago	0	0	0	0	0	0	1	0	2	1	0	0,0	0,0	0,0	0,0	0,0	0,0	25,5	0,0	50,1	24,9	0,0				
52240	10	CEN	Chachagüí	0	0	0	0	0	0	2	1	0	1	0	0,0	0,0	0,0	0,0	0,0	0,0	28,8	14,3	0,0	14,1	0,0				
52203	11	RIO	Colón Genova	2	1	1	0	0	0	0	0	0	0	0	39,0	19,4	19,3	0,0	0,0	0,0	0,0	0,0	0,0	0,0	0,0				
52207	12	OCC	Consaca	2	2	0	0	0	0	1	0	0	1	0	39,6	40,0	0,0	0,0	0,0	0,0	0,0	21,2	0,0	0,0	21,9				
52210	13	EXP	Contadero	0	1	0	0	1	1	1	0	0	1	0	0,0	29,2	0,0	0,0	28,7	28,5	28,4	0,0	0,0	28,1	0,0				
52215	14	EXP	Córdoba	0	1	0	0	0	0	0	0	0	1	1	0,0	14,7	0,0	0,0	0,0	0,0	0,0	0,0	0,0	14,2	14,2				
52224	15	EXP	Cuaspuñ	0	0	0	0	0	0	0	0	0	1	0	0,0	0,0	0,0	0,0	0,0	0,0	0,0	0,0	22,8	0,0	0,0				
52227	16	EXP	Cumbal	0	1	3	1	2	0	2	1	0	0	1	0,0	6,1	17,8	5,8	11,5	0,0	11,1	5,4	0,0	0,0	5,1				
52233	17	COR	Cumbitara	0	0	0	1	0	0	0	0	0	1	0	0,0	0,0	0,0	14,9	0,0	0,0	0,0	0,0	12,5	0,0	0,0				
52250	18	SAN	El Charco	1	0	0	0	1	0	2	0	0	0	1	7,1	0,0	0,0	0,0	6,1	0,0	11,4	0,0	0,0	0,0	4,9				
52254	19	GUA	El Peñol	0	0	0	0	0	1	2	1	0	0	1	0,0	0,0	0,0	0,0	0,0	28,9	58,1	29,2	0,0	0,0	29,8				
52256	20	COR	El Rosario	1	0	1	0	1	0	1	1	1	0	0	17,0	0,0	17,4	0,0	17,8	0,0	18,1	18,4	18,6	0,0	0,0				
52258	21	RIO	El Tablón de Gómez	0	0	0	0	0	0	0	0	0	2	0	0,0	0,0	0,0	0,0	0,0	0,0	0,0	0,0	30,8	0,0	0,0				
52260	22	GUA	El Tambo	0	1	0	0	0	0	1	1	2	2	1	0,0	14,9	0,0	0,0	0,0	0,0	16,1	16,3	33,2	33,8	17,2				
52520	23	PAS	Francisco Pizarro	0	0	0	0	1	0	1	0	0	0	0	0,0	0,0	0,0	0,0	13,8	0,0	13,0	0,0	0,0	0,0	0,0				
52287	24	EXP	Funes	1	0	0	0	0	0	0	0	0	0	0	27,6	0,0	0,0	0,0	0,0	0,0	0,0	0,0	0,0	0,0	0,0				
52317	25	EXP	Guachucal	1	1	1	2	0	0	1	2	1	0	0	12,1	12,2	12,3	24,7	0,0	0,0	12,6	25,4	12,8	0,0	0,0				
52320	26	SAB	Guaitarilla	1	1	0	1	1	1	0	0	1	1	1	14,8	14,9	0,0	15,3	15,5	15,7	0,0	0,0	16,3	16,6	16,8				
52323	27	EXP	Gualmatán	0	0	1	1	1	0	0	0	1	0	0	0,0	0,0	36,2	36,1	36,0	0,0	0,0	0,0	35,9	0,0	0,0				
52352	28	EXP	Iles	0	0	0	0	0	0	0	0	0	1	1	0,0	0,0	0,0	0,0	0,0	0,0	0,0	0,0	21,9	21,7	0,0				
52354	29	SAB	Imués	0	1	2	0	0	0	0	0	1	0	2	0,0	28,0	57,2	0,0	0,0	0,0	0,0	0,0	32,4	0,0	67,6				
52356	30	EXP	IpiALES	7	4	3	4	3	6	8	4	2	5	8	12,5	7,0	5,1	6,6	4,8	9,4	12,3	6,0	2,9	7,2	11,2				
52378	31	RIO	La Cruz	0	1	0	1	1	0	2	1	0	1	0	0,0	10,8	0,0	10,7	10,6	0,0	21,0	10,5	0,0	10,4	0,0				
52381	32	CEN	La Florida	0	0	1	1	0	1	1	1	1	0	0	0,0	0,0	19,0	19,3	0,0	20,0	20,3	20,5	20,9	0,0	0,0				
52385	33	GUA	La Llanada	0	0	0	1	1	0	0	0	0	0	1	0,0	0,0	0,0	30,8	31,2	0,0	0,0	0,0	0,0	0,0	34,1				
52390	34	SAN	La Tola	0	0	0	0	0	0	0	0	0	0	0	0,0	0,0	0,0	0,0	0,0	0,0	0,0	0,0	0,0	0,0	0,0				
52399	35	JUA	La Unión	1	3	3	3	3	4	0	0	1	3	3	7,1	21,5	21,7	21,8	21,9	29,5	0,0	0,0	7,5	22,8	22,9				
52405	36	COR	Leiva	0	0	0	0	0	0	0	0	1	0	0	0,0	0,0	0,0	0,0	0,0	0,0	0,0	13,8	0,0	0,0	0,0				
52411	37	OCC	Linares	0	0	0	0	1	0	1	0	0	2	1	0,0	0,0	0,0	0,0	18,0	0,0	18,7	0,0	0,0	39,4	20,1				
52418	38	GUA	Los Andes	0	0	0	0	1	1	0	1	0	0	0	0,0	0,0	0,0	0,0	10,9	10,7	0,0	10,3	0,0	0,0	0,0				
52427	39	TEL	Magüi Payan	0	0	0	0	0	0	1	0	0	0	0	0,0	0,0	0,0	0,0	0,0	0,0	8,8	0,0	0,0	0,0	0,0				
52435	40	PIE	Mallama	0	0	1	0	1	0	0	0	0	0	0	0,0	0,0	22,4	0,0	23,2	0,0	0,0	0,0	0,0	0,0	0,0				
52473	41	SAN	Mosquera	0	0	0	0	0	0	0	0	0	0	0	0,0	0,0	0,0	0,0	0,0	0,0	0,0	0,0	0,0	0,0	0,0				
52480	42	CEN	Nariño	0	0	0	0	1	0	0	0	0	1	0	0,0	0,0	0,0	0,0	43,5	0,0	0,0	0,0	0,0	40,3	0,0				
52490	43	SAN	Olaya Herrera	0	1	0	0	0	0	3	0	0	1	0	0,0	6,6	0,0	0,0	0,0	0,0	18,5	0,0	0,0	5,9	0,0				
52506	44	SAB	Ospina	0	1	0	0	0	0	0	1	0	1	0	0,0	23,0	0,0	0,0	0,0	0,0	0,0	22,0	0,0	21,8	0,0				
52540	45	COR	Policarpa	0	0	0	0	0	0	0	0	0	0	0	0,0	0,0	0,0	0,0	0,0	0,0	0,0	0,0	0,0	0,0	0,0				
52560	46	EXP	Potosí	0	1	0	0	0	0	2	0	1	1	0	0,0	15,2	0,0	0,0	0,0	0,0	31,5	0,0	16,0	16,1	0,0				
52565	47	ABA	Providencia	0	0	1	0	0	0	0	0	0	0	0	0,0	0,0	16,0	0,0	0,0	0,0	0,0	0,0	0,0	0,0	0,0				
52573	48	EXP	Puerres	0	1	1	1	0	0	2	0	1	0	0	0,0	23,2	23,3	23,5	0,0	0,0	47,9	0,0	24,3	0,0	0,0				
52585	49	EXP	Pupiales	1	1	1	0	0	0	0	0	0	0	1	10,9	10,8	10,7	0,0	0,0	0,0	0,0	0,0	0,0	10,3	0,0				
52612	50	PIE	Ricaurte	0	0	1	1	1	0	3	0	0	0	0	0,0	0,0	11,8	11,6	11,3	0,0	32,6	0,0	0,0	0,0	0,0				
52621	51	TEL	Roberto Payán	0	1	0	0	0	0	0	0	0	1	0	0,0	10,4	0,0	0,0	0,0	0,0	0,0	0,0	0,0	0,0	8,1				
52678	52	ABA	Samaniego	0	0	0	2	2	1	0	2	0	1	0	0,0	0,0	0,0	7,9	7,9	4,0	0,0	8,0	0,0	4,0	0,0				
52685	53	RIO	San Bernardo	0	0	0	1	0	0	0	0	0	0	0	0,0	0,0	0,0	11,6	0,0	0,0	0,0	0,0	0,0	0,0	0,0				
52687	54	JUA	San Lorenzo	0	2	0	1	2	1	0	1	0	0	1	0,0	20,1	0,0	9,9	19,5	9,7	0,0	9,5	0,0	0,0	9,3				
52693	55	RIO	San Pablo	0	0	1	0	0	0	1	2	0	0	1	0,0	0,0	10,8	0,0	0,0	0,0	10,8	21,7	0,0	0,0	10,9				
52683	56	OCC	Sandoná	0	1	0	2	0	0	1	2	1	0	3	0,0	7,6	0,0	15,0	0,0	0,0	7,5	15,0	7,5	0,0	22,4				
52696	57	SAN	Santa Bárbara	0	0	0	0	0	1	1	0	0	0	0	0,0	0,0	0,0	0,0	0,0	13,0	13,0	0,0	0,0	0,0	0,0				
52699	58	ABA	Santacruz	1	0	0	0	0	0	0	1	0	0	0	9,0	0,0	0,0	0,0	0,0	0,0	0,0	7,2	0,0	0,0	0,0				
52720	59	SAB	Sapuyes	0	0	0	0	0	0	0	0	0	0	0	0,0	0,0	0,0	0,0	0,0	0,0	0,0	0,0	0,0	0,0	0,0				
52786	60	COR	Taminango	2	0	1	1	1	0	0	0	0	0	0	21,9	0,0	10,5	10,3	10,2	0,0	0,0	0,0	0,0	0,0	0,0				
52788	6																												

IBS  
2018IBS  
2018IBS  
2018IBS  
2018IBS  
2018IBS  
2018

**COMPARATIVO CASOS Y TASA DE MUERTES EN HOMBRES POR OTROS TUMORES MALIGNOS  
AÑO 2007 A 2017 (Último dato oficial)**

Fuente: DANE - Estadísticas Vitales, Subdirección de Salud Pública, Oficina de Epidemiología, IDSN

Codigo	#	Región	Municipios	TOTAL DEFUNCIONES EN HOMBRES POR OTROS TUMORES MALIGNOS													TASA MORTALIDAD EN HOMBRES POR OTROS TUMORES MALIGNOS POR CADA 100.000 HOMBRES												
				2007	2008	2009	2010	2011	2012	2013	2014	2015	2016	2017	2007	2008	2009	2010	2011	2012	2013	2014	2015	2016	2017				
				52001	1	CEN	Pasto	18	12	18	22	19	23	31	22	23	26	32	9,5	6,3	9,2	11,1	9,5	11,3	15,0	10,5	10,8	12,1	14,7
52019	2	RIO	Albán	0	0	1	0	0	0	0	0	1	1	1	0,0	0,0	9,6	0,0	0,0	0,0	0,0	0,0	8,9	8,8	8,7				
52022	3	EXP	Aldana	0	0	0	0	1	1	0	0	1	0	1	0,0	0,0	0,0	0,0	32,1	32,5	0,0	0,0	34,0	0,0	35,0				
52036	4	OCC	Ancuyá	0	2	0	1	0	0	1	0	1	1	0	0,0	46,1	0,0	24,1	0,0	0,0	25,9	0,0	27,1	27,8	0,0				
52051	5	JUA	Arboleda	1	0	0	0	1	1	0	0	0	0	0	25,9	0,0	0,0	0,0	25,5	25,4	0,0	0,0	0,0	0,0	0,0				
52079	6	TEL	Barbacoas	1	0	0	0	2	0	1	0	1	0	2	6,2	0,0	0,0	0,0	11,4	0,0	5,5	0,0	5,2	0,0	10,0				
52083	7	RIO	Belén	0	0	1	0	0	0	0	0	0	1	1	0,0	0,0	28,5	0,0	0,0	0,0	0,0	0,0	0,0	25,9	25,6				
52110	8	JUA	Buesaco	0	0	0	0	2	2	2	2	0	3	0	0,0	0,0	0,0	0,0	16,4	16,2	16,0	15,8	0,0	23,1	0,0				
52694	9	JUA	Cartago	1	1	1	0	0	0	1	0	0	2	1	26,9	26,6	26,3	0,0	0,0	0,0	25,5	0,0	0,0	49,7	24,7				
52240	10	CEN	Chachagüí	0	2	1	0	0	0	1	2	1	0	3	0,0	29,9	14,8	0,0	0,0	0,0	14,4	28,6	14,2	0,0	42,1				
52203	11	RIO	Colón Genova	1	0	2	1	0	2	1	1	0	0	0	19,5	0,0	38,6	19,2	0,0	38,0	18,9	18,8	0,0	0,0	0,0				
52207	12	OCC	Consaca	4	0	1	1	1	1	1	2	0	2	0	79,2	0,0	20,1	20,3	20,5	20,7	20,9	42,4	0,0	43,3	0,0				
52210	13	EXP	Contadero	0	0	0	0	0	0	0	0	1	1	1	0,0	0,0	0,0	0,0	0,0	0,0	0,0	0,0	28,2	28,1	27,9				
52215	14	EXP	Córdoba	1	0	0	0	1	0	0	1	3	1	1	14,7	0,0	0,0	0,0	14,5	0,0	0,0	14,3	42,8	14,2	14,2				
52224	15	EXP	Cuaspud	0	0	1	1	0	0	0	2	0	1	0	0,0	0,0	23,7	23,6	0,0	0,0	0,0	46,1	0,0	22,8	0,0				
52227	16	EXP	Cumbal	0	0	0	2	1	1	0	0	1	0	1	0,0	0,0	0,0	11,7	5,7	5,6	0,0	0,0	5,3	0,0	5,1				
52233	17	COR	Cumbitara	0	0	0	0	0	0	1	0	0	0	0	0,0	0,0	0,0	0,0	0,0	0,0	13,6	0,0	0,0	0,0	0,0				
52250	18	SAN	El Charco	0	1	0	0	0	1	0	0	0	1	0	0,0	6,8	0,0	0,0	0,0	5,9	0,0	0,0	0,0	5,1	0,0				
52254	19	GUA	El Peñol	0	0	0	0	0	1	0	2	0	1	3	0,0	0,0	0,0	0,0	0,0	28,9	0,0	58,5	0,0	29,5	89,3				
52256	20	COR	El Rosario	0	0	0	0	0	0	1	2	0	0	0	0,0	0,0	0,0	0,0	0,0	0,0	18,1	36,8	0,0	0,0	0,0				
52258	21	RIO	El Tablón de Gómez	0	0	0	0	0	0	1	1	2	0	0	0,0	0,0	0,0	0,0	0,0	0,0	14,9	15,1	30,5	0,0	0,0				
52260	22	GUA	El Tambo	1	0	1	1	1	0	1	0	2	1	0	14,6	0,0	15,1	15,3	15,6	0,0	16,1	0,0	33,2	16,9	0,0				
52520	23	PAS	Francisco Pizarro	0	0	1	1	0	0	0	0	0	0	0	0,0	0,0	14,7	14,2	0,0	0,0	0,0	0,0	0,0	0,0	0,0				
52287	24	EXP	Funes	0	1	1	0	0	0	1	1	0	1	1	0,0	27,8	28,0	0,0	0,0	0,0	28,9	29,1	0,0	29,6	29,8				
52317	25	EXP	Guachucal	0	0	1	0	0	1	0	0	0	0	1	0,0	0,0	12,3	0,0	0,0	12,5	0,0	0,0	0,0	0,0	13,0				
52320	26	SAB	Guaitarilla	1	1	1	0	1	1	0	1	3	0	1	14,8	14,9	15,1	0,0	15,5	15,7	0,0	16,1	49,0	0,0	16,8				
52323	27	EXP	Gualmatán	0	0	0	0	0	0	1	0	1	0	0	0,0	0,0	0,0	0,0	0,0	0,0	35,9	0,0	35,9	0,0	0,0				
52352	28	EXP	Iles	1	0	0	1	0	0	0	0	0	1	1	24,6	0,0	0,0	23,6	0,0	0,0	0,0	0,0	0,0	21,9	21,7				
52354	29	SAB	Imués	1	2	1	1	1	0	0	0	2	0	0	27,5	56,1	28,6	29,1	29,7	0,0	0,0	0,0	64,9	0,0	0,0				
52356	30	EXP	Ipiiales	9	4	5	1	3	4	5	6	7	7	4	16,1	7,0	8,5	1,7	4,8	6,3	7,7	9,0	10,2	10,0	5,6				
52378	31	RIO	La Cruz	1	2	0	2	4	3	0	1	0	0	0	10,9	21,6	0,0	21,4	42,5	31,7	0,0	10,5	0,0	0,0	0,0				
52381	32	CEN	La Florida	1	0	1	0	1	0	0	0	0	1	2	18,3	0,0	19,0	0,0	19,6	0,0	0,0	0,0	0,0	21,1	42,5				
52385	33	GUA	La Llanada	0	0	0	0	1	0	0	0	1	0	0	0,0	0,0	0,0	0,0	31,2	0,0	0,0	0,0	33,0	0,0	0,0				
52390	34	SAN	La Tola	0	0	0	0	0	0	0	0	0	0	0	0,0	0,0	0,0	0,0	0,0	0,0	0,0	0,0	0,0	0,0	0,0				
52399	35	JUA	La Unión	0	3	3	2	0	2	0	2	2	4	2	0,0	21,5	21,7	14,5	0,0	14,7	0,0	14,9	15,1	30,3	15,3				
52405	36	COR	Leiva	2	1	0	0	0	0	0	0	1	0	0	31,3	15,4	0,0	0,0	0,0	0,0	0,0	0,0	13,8	0,0	0,0				
52411	37	OCC	Linares	1	1	1	0	0	1	2	0	1	2	2	16,9	17,2	17,4	0,0	0,0	18,4	37,4	0,0	19,4	39,4	40,2				
52418	38	GUA	Los Andes	2	1	1	2	1	0	0	0	0	0	1	23,2	11,4	11,2	22,1	10,9	0,0	0,0	0,0	0,0	0,0	9,9				
52427	39	TEL	Magüi Payan	0	0	0	0	0	0	0	0	0	0	0	0,0	0,0	0,0	0,0	0,0	0,0	0,0	0,0	0,0	0,0	0,0				
52435	40	PIE	Mallama	0	1	0	0	0	1	1	1	0	0	2	0,0	22,0	0,0	0,0	0,0	23,6	24,0	24,5	0,0	0,0	51,8				
52473	41	SAN	Mosquera	1	1	0	0	0	1	0	0	0	0	0	15,3	14,8	0,0	0,0	0,0	13,1	0,0	0,0	0,0	0,0	0,0				
52480	42	CEN	Nariño	0	0	0	0	0	1	0	1	5	1	1	0,0	0,0	0,0	0,0	0,0	42,8	0,0	41,5	204,3	40,3	39,8				
52490	43	SAN	Olaya Herrera	0	0	0	0	0	0	0	0	1	0	0	0,0	0,0	0,0	0,0	0,0	0,0	0,0	0,0	6,0	0,0	0,0				
52506	44	SAB	Ospina	0	0	0	1	0	0	0	0	0	0	1	0,0	0,0	0,0	22,6	0,0	0,0	0,0	0,0	0,0	0,0	21,7				
52540	45	COR	Policarpa	0	0	0	0	0	0	0	1	0	0	1	0,0	0,0	0,0	0,0	0,0	0,0	0,0	11,5	0,0	0,0	10,8				
52560	46	EXP	Potosí	0	1	0	2	0	0	0	0	2	2	0	0,0	15,2	0,0	31,0	0,0	0,0	0,0	0,0	31,9	32,1	0,0				
52565	47	ABA	Providencia	0	0	0	1	0	0	0	0	0	0	0	0,0	0,0	0,0	15,8	0,0	0,0	0,0	0,0	0,0	0,0	0,0				
52573	48	EXP	Puerres	0	0	1	0	0	1	1	2	2	3	0	0,0	0,0	23,3	0,0	0,0	23,8	24,0	48,3	48,7	73,8	0,0				
52585	49	EXP	Pupiales	0	1	0	1	0	1	0	1	1	1	2	0,0	10,8	0,0	10,7	0,0	10,6	0,0	10,5	10,4	10,4	20,6				
52612	50	PIE	Ricaurte	0	0	0	1	0	0	1	0	1	1	0	0,0	0,0	0,0	11,6	0,0	0,0	10,9	0,0	10,4	10,2	0,0				
52621	51	TEL	Roberto Payán	0	0	0	0	0	0	0	0	0	0	0	0,0	0,0	0,0	0,0	0,0	0,0	0,0	0,0	0,0	0,0	0,0				
52678	52	ABA	Samaniego	2	1	1	0	1	1	2	3	0	1	1	7,8	3,9	3,9	0,0	4,0	4,0	8,0	12,0	0,0	4,0	4,0				
52685	53	RIO	San Bernardo	1	1	1	0	1	1	0	1	1	0	0	12,7	12,3	11,9	0,0	11,2	10,9	0,0	10,2	9,9	0,0	0,0				
52687	54	JUA	San Lorenzo	0	0	0	1	1	3	1	2	1	2	1	0,0	0,0	0,0	9,9	9,8	29,0	9,6	19,0	9,4	18,7	9,3				
52693	55	RIO	San Pablo	1	1	2	2	2	5	2	0	1	3	1	10,7	10,7	21,5	21,6	21,6	54,0	21,6	0,0	10,9	32,7	10,9				
52683	56	OCC	Sandoná	0	3	1	1	0	1	4	1	2	1	0	0,0	22,7	7,5	7,5	0,0	7,5	30,0	7,5	15,0	7,5	0,0				
52696	57	SAN	Santa Bárbara	0	0	0	0	0	0	0	0	0	0	0	0,0	0,0	0,0	0,0	0,0	0,0	0,0	0,0	0,0	0,0	0,0				
52699	58	ABA	Santacruz	0	0	0	0	0	0	0	1	1	0</																

IBS  
2018IBS  
2018IBS  
2018IBS  
2018IBS  
2018IBS  
2018

**COMPARATIVO CASOS Y TASA DE MUERTES EN HOMBRES POR OTROS TUMORES MALIGNOS  
AÑO 2007 A 2017 (Último dato oficial)**

Fuente: DANE - Estadísticas Vitales, Subdirección de Salud Pública, Oficina de Epidemiología, IDSN

Codigo	#	Región	Municipios	TOTAL DEFUNCIONES EN HOMBRES POR OTROS TUMORES MALIGNOS													TASA MORTALIDAD EN HOMBRES POR OTROS TUMORES MALIGNOS POR CADA 100.000 HOMBRES												
				2007	2008	2009	2010	2011	2012	2013	2014	2015	2016	2017	2007	2008	2009	2010	2011	2012	2013	2014	2015	2016	2017				
				52001	1	CEN	Pasto	5	3	5	5	18	7	11	14	14	9	13	2,6	1,6	2,6	2,5	9,0	3,4	5,3	6,7	6,6	4,2	6,0
52019	2	RIO	Albán	0	0	0	0	0	0	0	0	0	1	1	0,0	0,0	0,0	0,0	0,0	0,0	0,0	0,0	0,0	8,8	8,7				
52022	3	EXP	Aldana	0	0	1	0	0	0	0	1	0	0	0	0,0	0,0	31,2	0,0	0,0	0,0	0,0	33,4	0,0	0,0	0,0				
52036	4	OCC	Ancuyá	0	0	0	1	0	0	0	1	0	0	1	0,0	0,0	0,0	24,1	0,0	0,0	0,0	26,5	0,0	0,0	28,5				
52051	5	JUA	Arboleda	0	0	0	0	0	0	0	0	0	0	1	0,0	0,0	0,0	0,0	0,0	0,0	0,0	0,0	0,0	0,0	25,2				
52079	6	TEL	Barbacoas	1	0	0	0	1	0	1	0	0	0	1	6,2	0,0	0,0	0,0	5,7	0,0	5,5	0,0	0,0	0,0	5,0				
52083	7	RIO	Belén	0	1	0	1	0	0	1	0	0	0	1	0,0	28,9	0,0	28,1	0,0	0,0	27,0	0,0	0,0	0,0	25,6				
52110	8	JUA	Buesaco	0	0	0	0	1	0	1	0	0	1	0	0,0	0,0	0,0	0,0	8,2	0,0	8,0	0,0	0,0	7,7	0,0				
52694	9	JUA	Cartago	0	0	0	0	1	0	0	0	0	0	0	0,0	0,0	0,0	0,0	25,9	0,0	0,0	0,0	0,0	0,0	0,0				
52240	10	CEN	Chachagüí	0	0	1	0	0	0	0	1	0	0	0	0,0	0,0	14,8	0,0	0,0	0,0	0,0	14,3	0,0	0,0	0,0				
52203	11	RIO	Colón Genova	0	1	1	0	0	0	0	0	0	0	0	0,0	19,4	19,3	0,0	0,0	0,0	0,0	0,0	0,0	0,0	0,0				
52207	12	OCC	Consaca	0	0	0	1	0	1	0	1	1	0	0	0,0	0,0	0,0	20,3	0,0	20,7	0,0	21,2	21,4	0,0	0,0				
52210	13	EXP	Contadero	0	0	0	0	0	0	0	1	1	0	0	0,0	0,0	0,0	0,0	0,0	0,0	0,0	28,3	28,2	0,0	0,0				
52215	14	EXP	Córdoba	0	0	0	0	0	0	0	0	0	0	1	0,0	0,0	0,0	0,0	0,0	0,0	0,0	0,0	0,0	0,0	14,2				
52224	15	EXP	Cuaspud	0	0	0	1	0	1	1	0	0	1	0	0,0	0,0	0,0	23,6	0,0	23,3	23,2	0,0	0,0	22,8	0,0				
52227	16	EXP	Cumbal	0	0	1	0	1	1	0	0	0	1	2	0,0	0,0	5,9	0,0	5,7	5,6	0,0	0,0	5,2	10,3	0,0				
52233	17	COR	Cumbitara	0	0	1	0	0	1	0	0	0	0	0	0,0	0,0	15,3	0,0	0,0	14,0	0,0	0,0	0,0	0,0	0,0				
52250	18	SAN	El Charco	0	0	0	0	0	0	0	0	0	2	0	0,0	0,0	0,0	0,0	0,0	0,0	0,0	0,0	10,2	0,0	0,0				
52254	19	GUA	El Peñol	0	0	0	1	1	0	0	0	0	0	0	0,0	0,0	0,0	28,5	28,8	0,0	0,0	0,0	0,0	0,0	0,0				
52256	20	COR	El Rosario	0	0	0	0	0	0	1	0	0	1	0	0,0	0,0	0,0	0,0	0,0	0,0	18,1	0,0	0,0	18,8	0,0				
52258	21	RIO	El Tablón de Gómez	0	0	0	0	0	0	0	2	0	0	0	0,0	0,0	0,0	0,0	0,0	0,0	0,0	30,2	0,0	0,0	0,0				
52260	22	GUA	El Tambo	0	1	1	0	1	0	1	0	0	1	0	0,0	14,9	15,1	0,0	15,6	0,0	16,1	0,0	0,0	16,9	0,0				
52520	23	PAS	Francisco Pizarro	0	0	0	0	0	0	0	0	0	0	0	0,0	0,0	0,0	0,0	0,0	0,0	0,0	0,0	0,0	0,0	0,0				
52287	24	EXP	Funes	0	0	0	0	0	0	0	0	0	0	0	0,0	0,0	0,0	0,0	0,0	0,0	0,0	0,0	0,0	0,0	0,0				
52317	25	EXP	Guachucal	1	0	0	0	0	0	1	0	0	0	1	12,1	0,0	0,0	0,0	0,0	0,0	12,6	0,0	0,0	0,0	13,0				
52320	26	SAB	Guaitarilla	1	0	2	0	0	0	0	0	0	0	0	14,8	0,0	30,2	0,0	0,0	0,0	0,0	0,0	0,0	0,0	0,0				
52323	27	EXP	Gualmatán	0	0	0	0	1	0	0	0	0	0	1	0,0	0,0	0,0	0,0	36,0	0,0	0,0	0,0	0,0	0,0	35,8				
52352	28	EXP	Iles	0	0	0	0	0	0	1	1	2	0	1	0,0	0,0	0,0	0,0	0,0	0,0	22,7	22,4	44,3	0,0	21,7				
52354	29	SAB	Imués	0	0	0	0	0	0	1	1	2	1	0	0,0	0,0	1,7	0,0	0,0	0,0	31,0	31,7	64,9	33,0	0,0				
52356	30	EXP	Ipiiales	2	2	1	5	3	2	3	4	4	2	3	3,6	3,5	1,0	8,3	4,8	3,1	4,6	6,0	5,9	2,9	4,2				
52378	31	RIO	La Cruz	0	0	1	1	3	0	3	0	0	1	2	0,0	0,0	10,7	10,7	31,9	0,0	31,6	0,0	0,0	10,4	20,7				
52381	32	CEN	La Florida	0	0	0	1	0	0	1	0	1	1	0	0,0	0,0	0,0	19,3	0,0	0,0	20,3	0,0	20,9	21,1	0,0				
52385	33	GUA	La Llanada	0	0	0	0	0	0	0	0	0	1	0	0,0	0,0	0,0	0,0	0,0	0,0	0,0	0,0	0,0	33,5	0,0				
52390	34	SAN	La Tola	0	0	0	0	0	0	0	0	0	0	0	0,0	0,0	0,0	0,0	0,0	0,0	0,0	0,0	0,0	0,0	0,0				
52399	35	JUA	La Unión	1	0	1	0	1	1	1	2	1	1	1	7,1	0,0	7,2	0,0	7,3	7,4	7,4	14,9	7,5	7,6	7,6				
52405	36	COR	Leiva	1	1	0	0	0	0	0	0	0	0	1	15,6	15,4	0,0	0,0	0,0	0,0	0,0	0,0	0,0	0,0	13,5				
52411	37	OCC	Linares	0	1	2	0	0	1	0	1	0	0	3	0,0	17,2	34,9	0,0	0,0	18,4	0,0	19,0	0,0	0,0	60,3				
52418	38	GUA	Los Andes	0	0	0	0	0	0	1	0	0	0	0	0,0	0,0	0,0	0,0	0,0	0,0	10,5	0,0	0,0	0,0	0,0				
52427	39	TEL	Magüi Payan	0	0	0	0	0	0	0	0	0	0	0	0,0	0,0	0,0	0,0	0,0	0,0	0,0	0,0	0,0	0,0	0,0				
52435	40	PIE	Mallama	0	1	0	0	2	1	0	0	0	0	0	0,0	22,0	0,0	0,0	46,4	23,6	0,0	0,0	0,0	0,0	0,0				
52473	41	SAN	Mosquera	0	1	0	0	0	0	0	0	0	0	0	0,0	14,8	0,0	0,0	0,0	0,0	0,0	0,0	0,0	0,0	0,0				
52480	42	CEN	Nariño	0	0	0	1	1	0	0	0	0	0	1	0,0	0,0	0,0	44,1	43,5	0,0	0,0	0,0	0,0	0,0	39,8				
52490	43	SAN	Olaya Herrera	0	0	0	0	0	0	0	0	0	0	1	0,0	0,0	0,0	0,0	0,0	0,0	0,0	0,0	0,0	0,0	5,9				
52506	44	SAB	Ospina	0	0	0	1	0	0	0	1	1	0	1	0,0	0,0	0,0	22,6	0,0	0,0	0,0	22,0	21,9	0,0	21,7				
52540	45	COR	Policarpa	0	0	0	0	0	0	0	0	0	1	1	0,0	0,0	0,0	0,0	0,0	0,0	0,0	0,0	11,0	10,8					
52560	46	EXP	Potosí	0	0	0	0	1	0	2	0	0	0	0	0,0	0,0	0,0	0,0	15,6	0,0	31,5	0,0	0,0	0,0	0,0				
52565	47	ABA	Providencia	0	1	1	0	0	0	0	0	0	1	1	0,0	16,2	16,0	0,0	0,0	0,0	0,0	0,0	15,0	14,9	0,0				
52573	48	EXP	Puerres	1	0	0	0	0	2	0	0	0	0	0	23,1	0,0	0,0	0,0	0,0	47,7	0,0	0,0	0,0	0,0	0,0				
52585	49	EXP	Pupiales	0	1	0	0	0	0	0	0	0	0	0	0,0	10,8	0,0	0,0	0,0	0,0	0,0	0,0	0,0	0,0	0,0				
52612	50	PIE	Ricaurte	0	0	0	0	1	0	0	0	0	0	0	0,0	0,0	0,0	0,0	11,3	0,0	0,0	0,0	0,0	0,0	0,0				
52621	51	TEL	Roberto Payán	0	0	0	0	1	0	0	0	0	0	0	0,0	0,0	0,0	0,0	9,6	0,0	0,0	0,0	0,0	0,0	0,0				
52678	52	ABA	Samaniego	1	0	1	0	0	0	0	0	1	1	0	3,9	0,0	3,9	0,0	0,0	0,0	0,0	0,0	4,0	4,0	0,0				
52685	53	RIO	San Bernardo	0	0	0	0	0	0	0	0	0	0	0	0,0	0,0	0,0	0,0	0,0	0,0	0,0	0,0	0,0	0,0	0,0				
52687	54	JUA	San Lorenzo	0	1	1	2	0	1	1	0	0	1	1	0,0	10,1	10,0	19,7	0,0	9,7	9,6	0,0	0,0	9,3	9,3				
52693	55	RIO	San Pablo	0	0	1	2	1	1	1	0	1	1	0	0,0	0,0	10,8	21,6	10,8	10,8	10,8	0,0	10,9	10,9	0,0				
52683	56	OCC	Sandoná	0	0	0	1	1	2	0	1	0	0	1	0,0	0,0	0,0	7,5	7,5	15,0	0,0	7,5	0,0	0,0	7,5				
52696	57	SAN	Santa Bárbara	0	0	0	0	0	0	0	1	0	0	0	0,0	0,0	0,0	0,0	0,0	0,0	0,0	13,1	0,0	0,0	0,0				
52699	58	ABA	Santacruz	0	0	0	0	0	0	0	0	0	1	0	0,0	0,0	0,0	0,0	0,0	0,0	0,0	0,0	0,0	6,8	0,0				
52720	59	S																											



IBS  
2018IBS  
2018IBS  
2018IBS  
2018IBS  
2018IBS  
2018

**COMPARATIVO CASOS Y TASA DE MUERTES EN MUJERES POR NEOPLASIAS  
AÑO 2007 A 2017 (Último dato oficial)**

Fuente: DANE - Estadísticas Vitales, Subdirección de Salud Pública, Oficina de Epidemiología, IDSN

Codigo	#	Región	Municipios	TOTAL DEFUNCIONES EN MUJERES POR NEOPLASIAS											TASA MORTALIDAD EN MUJERES POR NEOPLASIAS POR CADA 100.000 MUJERES										
				2007	2008	2009	2010	2011	2012	2013	2014	2015	2016	2017	2007	2008	2009	2010	2011	2012	2013	2014	2015	2016	2017
52001	1	CEN	Pasto	152	200	196	212	190	218	228	248	304	256	247	74,0	96,0	92,9	99,1	87,7	99,3	102,6	110,2	133,6	111,2	106,1
52019	2	RIO	Albán	2	1	8	9	4	2	2	3	6	6	6	20,5	10,1	79,8	88,6	38,8	19,1	18,9	27,9	55,1	54,3	53,6
52022	3	EXP	Aldana	4	1	2	3	2	3	4	2	5	4	2	117,4	29,6	59,8	90,6	60,9	92,5	124,6	63,1	159,1	128,8	65,0
52036	4	OCC	Ancuyá	4	7	7	3	6	2	7	5	3	4	9	97,9	175,7	179,5	78,7	161,2	54,9	196,9	143,9	88,4	120,7	278,1
52051	5	JUA	Arboleda	1	2	2	3	7	0	4	2	5	2	6	27,8	55,6	55,5	83,4	194,7	0,0	111,4	55,6	139,0	55,6	166,8
52079	6	TEL	Barbacoas	2	6	3	2	5	7	5	1	6	6	3	12,9	37,7	18,4	12,0	29,3	40,1	28,0	5,5	32,0	31,3	15,3
52083	7	RIO	Belén	3	3	3	0	3	4	1	3	6	4	2	89,7	88,5	87,4	0,0	85,1	112,0	27,7	81,9	161,7	106,5	52,5
52110	8	JUA	Buesaco	8	1	4	6	3	11	8	7	8	7	7	71,3	8,8	34,9	51,8	25,6	93,0	66,9	57,9	65,4	56,6	56,0
52694	9	JUA	Cartago	2	2	2	2	5	1	2	2	0	2	2	58,3	58,1	57,8	57,5	143,1	28,6	56,8	56,7	0,0	56,1	56,1
52240	10	CEN	Chachagüí	6	1	8	3	6	8	8	7	4	7	6	94,1	15,6	123,6	46,0	91,4	121,0	120,0	104,4	59,2	102,9	87,6
52203	11	RIO	Colón Genova	3	7	2	4	3	6	3	3	2	3	4	64,5	150,0	42,7	85,0	63,6	126,5	63,1	62,8	41,7	62,4	82,8
52207	12	OCC	Consaca	2	3	5	7	5	6	5	3	6	3	4	39,5	59,7	100,5	141,9	102,3	123,8	104,0	62,9	127,2	64,1	86,3
52210	13	EXP	Contadero	6	4	4	3	3	5	7	4	2	4	3	180,9	120,4	120,0	89,8	89,4	148,5	207,5	118,1	58,8	117,4	87,7
52215	14	EXP	Córdoba	4	6	5	5	5	5	4	5	6	13	6	58,5	87,4	72,7	72,3	72,1	71,9	57,4	71,5	85,7	185,3	85,4
52224	15	EXP	Cuaspud	3	3	3	3	6	1	3	4	4	1	5	74,3	73,8	73,3	73,1	145,2	24,1	71,8	95,1	94,7	23,5	117,0
52227	16	EXP	Cumbal	5	5	4	11	3	8	8	6	9	13	11	31,2	30,6	23,9	64,4	17,2	45,0	44,1	32,4	47,7	67,6	56,1
52233	17	COR	Cumbitara	1	1	2	0	0	2	2	0	2	2	2	16,8	16,3	31,8	0,0	0,0	29,2	28,4	0,0	26,9	26,1	25,4
52250	18	SAN	El Charco	1	2	1	0	0	0	0	4	1	3	2	7,4	14,2	6,9	0,0	0,0	0,0	0,0	23,1	5,6	16,1	10,4
52254	19	GUA	El Peñol	3	1	4	2	1	4	0	0	4	4	3	92,8	31,1	125,3	63,0	31,6	126,9	0,0	0,0	128,9	129,7	97,7
52256	20	COR	El Rosario	4	1	2	2	3	0	1	4	1	3	2	75,5	19,1	38,6	39,0	59,2	0,0	20,2	81,9	20,8	63,1	42,6
52258	21	RIO	El Tablón de Gómez	1	4	2	6	3	0	0	2	2	2	3	15,1	60,8	30,6	92,7	46,8	0,0	0,0	32,0	32,3	32,6	49,3
52260	22	GUA	El Tambo	10	5	6	9	4	9	10	9	12	8	7	144,3	73,1	88,8	135,0	60,7	138,5	155,8	142,2	192,0	129,7	115,1
52520	23	PAS	Francisco Pizarro	1	0	0	0	2	0	0	0	1	1	0	18,6	0,0	0,0	0,0	33,0	0,0	0,0	0,0	14,7	14,2	0,0
52287	24	EXP	Funes	3	3	5	2	5	2	5	6	2	1	2	92,1	92,6	155,5	62,6	158,0	63,4	159,9	193,2	64,7	32,6	65,6
52317	25	EXP	Guachucal	6	6	8	7	10	6	4	7	5	9	8	71,9	72,4	97,4	85,9	123,5	74,8	50,3	88,6	63,9	115,8	103,9
52320	26	SAB	Guaitarilla	9	8	7	3	7	5	4	7	6	5	5	137,4	123,7	109,9	47,8	113,0	81,6	66,2	117,5	101,9	86,0	87,2
52323	27	EXP	Gualmatán	3	6	8	6	3	0	3	1	5	4	7	101,3	202,8	270,4	202,8	101,2	0,0	101,0	33,6	167,8	134,3	234,8
52352	28	EXP	Iles	5	2	6	6	6	5	1	7	2	2	3	127,9	50,8	150,7	149,4	148,0	122,2	24,3	168,6	47,8	47,4	70,5
52354	29	SAB	Imués	5	8	2	2	5	2	3	1	4	8	3	139,7	226,8	57,6	58,7	148,9	60,5	92,1	31,2	126,9	257,9	98,5
52356	30	EXP	Ipiiales	48	43	43	38	40	57	46	42	49	48	54	81,9	71,7	70,0	60,5	62,2	66,6	68,3	61,0	69,6	66,7	73,5
52378	31	RIO	La Cruz	11	5	14	7	8	12	8	17	9	12	12	128,0	58,1	162,4	81,1	92,7	139,0	92,6	196,8	104,3	139,1	139,2
52381	32	CEN	La Florida	4	2	0	2	5	4	5	7	0	5	7	73,3	37,5	0,0	39,1	99,5	80,9	102,7	145,7	0,0	106,2	150,1
52385	33	GUA	La Llanada	2	0	0	2	1	3	0	1	3	3	2	65,4	0,0	0,0	67,8	34,3	104,1	0,0	35,5	108,0	109,3	73,7
52390	34	SAN	La Tola	0	1	0	0	0	0	0	0	0	0	0	0,0	22,1	0,0	0,0	0,0	0,0	0,0	0,0	0,0	0,0	0,0
52399	35	JUA	La Unión	6	6	20	22	11	12	10	15	15	13	13	44,4	44,7	150,1	166,1	83,7	91,9	77,1	116,5	117,3	102,4	103,1
52405	36	COR	Leiva	3	3	3	5	0	5	1	2	2	1	4	51,5	50,7	49,9	81,9	0,0	79,2	15,6	30,7	30,2	14,9	58,5
52411	37	OCC	Linares	3	5	6	6	1	7	6	5	7	3	3	54,1	91,5	111,6	113,3	19,2	136,6	119,0	100,7	143,5	62,4	63,5
52418	38	GUA	Los Andes	2	3	8	1	1	4	6	3	3	1	3	24,4	35,8	93,8	11,5	11,3	44,2	65,0	31,9	31,3	10,2	30,0
52427	39	TEL	Magüí Payan	0	1	2	0	0	0	0	1	0	1	0	0,0	12,1	23,4	0,0	0,0	0,0	0,0	10,0	0,0	9,4	0,0
52435	40	PIE	Mallama	2	0	3	1	1	4	1	2	7	4	2	46,2	0,0	71,9	24,4	24,8	101,0	25,8	52,4	186,7	108,8	55,4
52473	41	SAN	Mosquera	1	0	0	0	1	1	0	2	0	2	0	16,1	0,0	0,0	0,0	14,3	13,8	0,0	26,0	0,0	24,4	0,0
52480	42	CEN	Nariño	2	1	0	1	2	4	3	2	2	1	2	92,6	45,6	0,0	44,4	87,5	172,4	127,7	83,8	82,5	40,8	80,3
52490	43	SAN	Olaya Herrera	2	1	1	0	1	0	1	1	1	4	2	15,0	7,4	7,4	0,0	7,2	0,0	7,0	6,9	6,9	27,1	13,4
52506	44	SAB	Ospina	4	7	3	1	3	2	1	0	2	5	1	99,3	172,8	73,9	24,5	73,4	48,7	24,2	0,0	48,2	119,9	23,9
52540	45	COR	Policarpa	3	2	2	5	1	1	1	3	1	3	3	44,0	28,8	28,2	69,1	13,6	13,3	13,1	38,4	12,6	37,0	36,4
52560	46	EXP	Potosí	7	6	5	7	2	5	3	4	10	4	4	110,2	95,4	80,4	113,7	32,8	82,8	50,1	67,5	170,4	68,8	69,5
52565	47	ABA	Providencia	0	1	1	1	1	0	1	1	1	5	0	0,0	16,6	16,4	16,2	16,0	0,0	15,6	15,4	15,2	74,8	0,0
52573	48	EXP	Puerres	4	2	3	3	5	8	2	6	3	5	4	88,2	44,4	67,1	67,7	113,5	182,9	46,0	139,3	70,2	117,5	94,7
52585	49	EXP	Pupiales	9	6	4	9	8	9	5	9	9	7	13	95,4	63,3	42,0	93,9	83,2	93,1	51,5	92,3	92,0	71,2	131,8
52612	50	PIE	Ricaurte	1	4	4	1	2	0	4	3	3	3	3	13,4	52,1	50,9	12,4	24,2	0,0	46,2	33,9	33,1	32,4	31,6
52621	51	TEL	Roberto Payán	1	2	0	4	2	1	1	0	1	1	0	11,7	22,6	0,0	42,5	20,6	10,0	9,7	0,0	9,2	8,9	0,0
52678	52	ABA	Samaniego	10	5	19	8	8	4	11	7	11	11	11	40,4	20,2	76,9	32,4	32,4	16,2	44,7	28,4	44,7	44,8	44,8
52685	53	RIO	San Bernardo	1	3	0	4	3	1	5	5	2	1	0	13,6	39,8	0,0	50,2	36,6	11,9	57,7	56,1	21,9	10,6	0,0
52687	54	JUA	San Lorenzo	5	2	5	4	5	3	6	8	8	7	3	56,6	22,5	56,0	44,6	55,4	33,1	65,8	87,1	86,5	75,2	32,1
52693	55	RIO	San Pablo	14	10	8	8	6	6	3	5	4	11	14	160,9	115,5	92,9	93,3	70,6	71,0	35,7	59,9	48,3	133,7	171,4
52683	56	OCC	Sandoná	11	10	10	11	7	11	11															



IBS  
2018IBS  
2018IBS  
2018IBS  
2018IBS  
2018IBS  
2018

**COMPARATIVO CASOS Y TASA DE MUERTES EN MUJERES POR TUMOR MALIGNO DE ESTÓMAGO  
AÑO 2007 A 2017 (Último dato oficial)**

Fuente: DANE - Estadísticas Vitales, Subdirección de Salud Pública, Oficina de Epidemiología, IDSN

Codigo	#	Región	Municipios	TOTAL DEFUNCIONES EN MUJERES POR TUMOR MALIGNO DE ESTÓMAGO													TASA MORTALIDAD EN MUJERES POR TUMOR MALIGNO DE ESTÓMAGO POR CADA 100.000 MUJERES												
				2007	2008	2009	2010	2011	2012	2013	2014	2015	2016	2017	2007	2008	2009	2010	2011	2012	2013	2014	2015	2016	2017				
52001	1	CEN	Pasto	29	23	20	32	20	33	28	33	33	33	21	24	14,1	11,0	9,5	15,0	9,2	15,0	12,6	14,7	14,5	9,1	10,3			
52019	2	RIO	Albán	1	0	2	0	2	0	1	0	0	1	0	10,3	0,0	20,0	0,0	19,4	0,0	9,4	0,0	0,0	9,1	0,0				
52022	3	EXP	Aldana	1	0	0	2	0	0	1	0	1	0	0	29,3	0,0	0,0	60,4	0,0	0,0	31,1	0,0	31,8	0,0	0,0				
52036	4	OCC	Ancuyá	1	2	3	0	0	0	0	2	0	0	0	24,5	50,2	76,9	0,0	0,0	0,0	0,0	57,6	0,0	0,0	0,0				
52051	5	JUA	Arboleda	1	0	1	0	2	0	1	1	2	0	2	27,8	0,0	27,8	0,0	55,6	0,0	27,8	27,8	55,6	0,0	55,6				
52079	6	TEL	Barbacoas	0	0	0	0	1	0	1	0	1	2	1	0,0	0,0	0,0	0,0	5,9	0,0	5,6	0,0	5,3	10,4	5,1				
52083	7	RIO	Belén	1	2	1	0	0	0	0	2	0	3	0	29,9	59,0	29,1	0,0	0,0	0,0	0,0	54,6	0,0	79,9	0,0				
52110	8	JUA	Buesaco	4	0	0	1	0	2	0	2	2	0	1	35,6	0,0	0,0	8,6	0,0	16,9	0,0	16,5	16,4	0,0	8,0				
52694	9	JUA	Cartago	1	1	0	0	3	0	0	0	0	0	2	29,1	29,0	0,0	0,0	85,9	0,0	0,0	0,0	0,0	0,0	56,1				
52240	10	CEN	Chachagüí	2	0	0	0	1	2	1	0	1	1	1	31,4	0,0	0,0	0,0	15,2	30,2	15,0	0,0	14,8	14,7	14,6				
52203	11	RIO	Colón Genova	1	2	1	1	1	1	1	1	0	0	0	21,5	42,9	21,3	21,3	21,2	21,1	21,0	20,9	0,0	0,0	0,0				
52207	12	OCC	Consaca	0	1	0	0	0	1	1	1	0	1	0	0,0	19,9	0,0	0,0	0,0	20,6	20,8	21,0	0,0	21,4	0,0				
52210	13	EXP	Contadero	2	1	1	1	1	1	3	2	2	2	2	60,3	30,1	30,0	29,9	29,8	29,7	88,9	59,1	58,8	58,7	58,5				
52215	14	EXP	Córdoba	1	2	0	0	0	3	0	1	3	4	1	14,6	29,1	0,0	0,0	0,0	43,1	0,0	14,3	42,8	57,0	14,2				
52224	15	EXP	Cuaspud	0	0	0	0	1	0	0	1	2	0	0	0,0	0,0	0,0	0,0	24,2	0,0	0,0	23,8	47,3	0,0	0,0				
52227	16	EXP	Cumbal	0	0	0	3	0	3	0	1	1	1	0	0,0	0,0	0,0	17,6	0,0	16,9	0,0	5,4	5,3	5,2	0,0				
52233	17	COR	Cumbitara	0	0	1	0	0	0	0	0	0	0	0	0,0	0,0	15,9	0,0	0,0	0,0	0,0	0,0	0,0	0,0	0,0				
52250	18	SAN	El Charco	0	0	0	0	0	0	0	0	0	0	0	0,0	0,0	0,0	0,0	0,0	0,0	0,0	0,0	0,0	0,0	0,0				
52254	19	GUA	El Peñol	0	0	1	0	0	1	0	0	3	1	0	0,0	0,0	31,3	0,0	0,0	31,7	0,0	0,0	96,7	32,4	0,0				
52256	20	COR	El Rosario	1	0	0	1	0	0	0	1	0	1	0	18,9	0,0	0,0	19,5	0,0	0,0	0,0	20,5	0,0	21,0	0,0				
52258	21	RIO	El Tablón de Gómez	0	1	1	1	0	0	0	0	0	0	0	0,0	15,2	15,3	15,5	0,0	0,0	0,0	0,0	0,0	0,0	0,0				
52260	22	GUA	El Tambo	2	0	2	2	0	1	3	1	1	0	2	28,9	0,0	29,6	30,0	0,0	15,4	46,7	15,8	16,0	0,0	32,9				
52520	23	PAS	Francisco Pizarro	0	0	0	0	0	0	0	0	0	0	0	0,0	0,0	0,0	0,0	0,0	0,0	0,0	0,0	0,0	0,0	0,0				
52287	24	EXP	Funes	0	0	2	0	2	1	0	1	0	0	0	0,0	0,0	62,2	0,0	63,2	31,7	0,0	32,2	0,0	0,0	0,0				
52317	25	EXP	Guachucal	1	0	2	1	2	2	0	0	0	1	0	12,0	0,0	24,3	12,3	24,7	24,9	0,0	0,0	0,0	12,9	0,0				
52320	26	SAB	Guaitarilla	4	4	1	0	2	1	1	0	1	1	0	61,1	61,9	15,7	0,0	32,3	16,3	16,6	0,0	17,0	17,2	0,0				
52323	27	EXP	Gualmatán	1	1	2	0	0	0	0	0	1	0	3	33,8	33,8	67,6	0,0	0,0	0,0	0,0	33,6	0,0	100,6	0,0				
52352	28	EXP	Iles	3	1	2	2	2	3	0	2	1	1	1	76,8	25,4	50,2	49,8	49,3	73,3	0,0	48,2	23,9	23,7	23,5				
52354	29	SAB	Imués	2	1	0	0	0	1	0	1	0	1	0	55,9	28,4	0,0	0,0	0,0	30,3	0,0	31,2	0,0	32,2	0,0				
52356	30	EXP	Ipiiales	9	6	6	4	4	7	10	3	4	4	3	15,4	10,0	9,8	6,4	6,2	10,6	14,9	4,4	5,7	5,6	4,1				
52378	31	RIO	La Cruz	5	1	2	2	2	4	3	4	4	5	5	58,2	11,6	23,2	23,2	23,2	46,3	34,7	46,3	46,3	57,9	58,0				
52381	32	CEN	La Florida	1	0	0	0	0	1	0	5	0	0	2	18,3	0,0	0,0	0,0	0,0	20,2	0,0	104,1	0,0	0,0	42,9				
52385	33	GUA	La Llanada	1	0	0	0	0	2	0	0	0	0	0	32,7	0,0	0,0	0,0	0,0	69,4	0,0	0,0	0,0	0,0	0,0				
52390	34	SAN	La Tola	0	1	0	0	0	0	0	0	0	0	0	0,0	22,1	0,0	0,0	0,0	0,0	0,0	0,0	0,0	0,0	0,0				
52399	35	JUA	La Unión	1	3	6	7	1	5	3	1	5	1	1	7,4	22,3	45,0	52,9	7,6	38,3	23,1	7,8	39,1	7,9	7,9				
52405	36	COR	Leiva	2	1	0	1	0	0	0	0	1	0	0	34,4	16,9	0,0	16,4	0,0	0,0	0,0	0,0	15,1	0,0	0,0				
52411	37	OCC	Linares	1	0	0	0	0	2	0	2	2	0	0	18,0	0,0	0,0	0,0	0,0	39,0	0,0	40,3	41,0	0,0	0,0				
52418	38	GUA	Los Andes	1	0	3	0	0	1	0	1	0	0	0	12,2	0,0	35,2	0,0	0,0	11,1	0,0	10,6	0,0	0,0	0,0				
52427	39	TEL	Magüi Payan	0	0	1	0	0	0	0	0	0	0	0	0,0	0,0	11,7	0,0	0,0	0,0	0,0	0,0	0,0	0,0	0,0				
52435	40	PIE	Mallama	0	0	1	0	0	0	0	0	0	2	0	0,0	0,0	24,0	0,0	0,0	0,0	0,0	0,0	0,0	54,4	0,0				
52473	41	SAN	Mosquera	0	0	0	0	0	0	0	1	0	0	0	0,0	0,0	0,0	0,0	0,0	0,0	0,0	13,0	0,0	0,0	0,0				
52480	42	CEN	Nariño	2	0	0	0	0	0	0	0	0	0	1	92,6	0,0	0,0	0,0	0,0	0,0	0,0	0,0	0,0	0,0	40,1				
52490	43	SAN	Olaya Herrera	0	0	0	0	0	0	0	0	0	0	0	0,0	0,0	0,0	0,0	0,0	0,0	0,0	0,0	0,0	0,0	0,0				
52506	44	SAB	Ospina	1	1	0	1	1	0	0	0	1	1	0	24,8	24,7	0,0	24,5	24,5	0,0	0,0	0,0	24,1	24,0	0,0				
52540	45	COR	Policarpa	0	0	1	1	0	0	0	0	0	0	0	0,0	0,0	14,1	13,8	0,0	0,0	0,0	0,0	0,0	0,0	0,0				
52560	46	EXP	Potosí	1	1	1	2	0	0	0	0	2	3	2	15,7	15,9	16,1	32,5	0,0	0,0	0,0	0,0	34,1	51,6	34,7				
52565	47	ABA	Providencia	0	0	0	0	0	0	0	0	1	1	0	0,0	0,0	0,0	0,0	0,0	0,0	0,0	0,0	15,2	15,0	0,0				
52573	48	EXP	Puerres	0	0	0	0	2	0	1	2	0	3	3	0,0	0,0	0,0	0,0	45,4	0,0	23,0	46,4	0,0	70,5	71,1				
52585	49	EXP	Pupiales	3	1	1	0	0	1	0	1	2	0	2	31,8	10,5	10,5	0,0	0,0	10,3	0,0	10,3	20,4	0,0	20,3				
52612	50	PIE	Ricaurte	1	0	0	0	1	0	0	1	0	0	1	13,4	0,0	0,0	0,0	12,1	0,0	0,0	11,3	0,0	0,0	10,5				
52621	51	TEL	Roberto Payán	0	0	0	0	1	0	0	0	0	0	0	0,0	0,0	0,0	0,0	10,3	0,0	0,0	0,0	0,0	0,0	0,0				
52678	52	ABA	Samaniego	1	0	3	3	2	1	2	1	2	1	0	4,0	0,0	12,1	12,2	8,1	4,1	8,1	4,1	8,1	4,1	0,0				
52685	53	RIO	San Bernardo	1	0	0	0	1	0	2	0	0	0	0	13,6	0,0	0,0	0,0	12,2	0,0	23,1	0,0	0,0	0,0	0,0				
52687	54	JUA	San Lorenzo	2	1	1	0	1	1	2	1	2	0	1	22,6	11,3	11,2	0,0	11,1	11,0	21,9	10,9	21,6	0,0	10,7				
52693	55	RIO	San Pablo	6	4	4	1	0	1	1	1	1	5	3	68,9	46,2	46,5	11,7	0,0	11,8	11,9	12,0	12,1	60,8	36,7				
52683	56	OCC	Sandoná	3	2	0	2	2	3	0	0	3	0	1	24,7	16,4	0,0	16,4	16,4	24,5	0,0	0,0	24,4	0,0	8,1				
52696	57	SAN	Santa Bárbara	0	0	0	0	0	0	0	0	0	0	0	0,0	0,0	0,0	0,0	0,0	0,0	0,0	0,0	0,0	0,0	0,0				
52699	58	ABA	Santacruz	0	1	2	4	0	1	0	0	1	0	1	0,0	8,9	17,4	33,7	0,0	7,9	0,0	0,0	7,2	0,0	6,8				
52720</																													



**COMPARATIVO CASOS Y TASA DE MUERTES EN MUJERES POR TUMOR MALIGNO DE COLON  
AÑO 2007 A 2017 (Ultimo dato oficial)**

Fuente: DANE - Estadísticas Vitales, Subdirección de Salud Pública, Oficina de Epidemiología, IDSN

Codigo	#	Región	Municipios	TOTAL DEFUNCIONES EN MUJERES POR TUMOR MALIGNO DE COLON													TASA MORTALIDAD EN MUJERES POR TUMOR MALIGNO DE COLON POR CADA 100.000 MUJERES												
				2007	2008	2009	2010	2011	2012	2013	2014	2015	2016	2017	2007	2008	2009	2010	2011	2012	2013	2014	2015	2016	2017				
52001	1	CEN	Pasto	3	9	12	9	9	16	11	13	15	17	15	1,5	4,3	5,7	4,2	4,2	7,3	4,9	5,8	6,6	7,4	6,4				
52019	2	RIO	Albán	0	0	0	0	0	1	0	0	1	0	1	0,0	0,0	0,0	0,0	0,0	9,6	0,0	0,0	9,2	0,0	8,9				
52022	3	EXP	Aldana	0	0	0	0	0	1	0	0	1	0	0	0,0	0,0	0,0	0,0	0,0	30,8	0,0	0,0	31,8	0,0	0,0				
52036	4	OCC	Ancuyá	0	1	0	1	0	0	0	0	0	0	1	0,0	25,1	0,0	26,2	0,0	0,0	0,0	0,0	0,0	0,0	30,9				
52051	5	JUA	Arboleda	0	0	0	1	0	0	0	0	1	0	1	0,0	0,0	0,0	27,8	0,0	0,0	0,0	0,0	27,8	0,0	27,8				
52079	6	TEL	Barbacoas	0	0	0	0	2	0	1	0	0	0	1	0,0	0,0	0,0	0,0	11,7	0,0	5,6	0,0	0,0	0,0	5,1				
52083	7	RIO	Belén	0	0	0	0	0	0	0	0	1	0	0	0,0	0,0	0,0	0,0	0,0	0,0	0,0	0,0	27,0	0,0	0,0				
52110	8	JUA	Buesaco	0	0	0	0	0	0	0	0	0	1	0	0,0	0,0	0,0	0,0	0,0	0,0	0,0	0,0	0,0	8,1	0,0				
52694	9	JUA	Cartago	0	0	0	0	0	0	0	0	0	0	0	0,0	0,0	0,0	0,0	0,0	0,0	0,0	0,0	0,0	0,0	0,0				
52240	10	CEN	Chachagüí	0	1	0	1	0	2	0	0	0	0	0	0,0	15,6	0,0	15,3	0,0	30,2	0,0	0,0	0,0	0,0	0,0				
52203	11	RIO	Colón Genova	0	0	0	0	0	0	0	0	0	1	0	0,0	0,0	0,0	0,0	0,0	0,0	0,0	0,0	0,0	20,8	0,0				
52207	12	OCC	Consaca	1	0	0	0	0	1	0	0	0	0	0	19,7	0,0	0,0	0,0	0,0	20,6	0,0	0,0	0,0	0,0	0,0				
52210	13	EXP	Contadero	0	0	0	0	1	0	0	0	0	0	0	0,0	0,0	0,0	0,0	29,8	0,0	0,0	0,0	0,0	0,0	0,0				
52215	14	EXP	Córdoba	0	1	0	0	2	0	0	0	0	0	0	0,0	14,6	0,0	0,0	28,8	0,0	0,0	0,0	0,0	0,0	0,0				
52224	15	EXP	Cuaspud	0	1	0	1	0	0	0	2	0	0	0	0,0	24,6	0,0	24,4	0,0	0,0	0,0	47,6	0,0	0,0	0,0				
52227	16	EXP	Cumbal	0	1	0	0	0	0	0	0	0	1	2	0,0	6,1	0,0	0,0	0,0	0,0	0,0	0,0	0,0	5,2	10,2				
52233	17	COR	Cumbitara	0	0	0	0	0	1	0	0	1	0	0	0,0	0,0	0,0	0,0	0,0	14,6	0,0	0,0	13,4	0,0	0,0				
52250	18	SAN	El Charco	0	1	0	0	0	0	0	0	0	0	0	0,0	7,1	0,0	0,0	0,0	0,0	0,0	0,0	0,0	0,0	0,0				
52254	19	GUA	El Peñol	0	0	0	0	0	0	0	0	0	0	0	0,0	0,0	0,0	0,0	0,0	0,0	0,0	0,0	0,0	0,0	0,0				
52256	20	COR	El Rosario	0	0	0	0	0	0	0	0	0	0	0	0,0	0,0	0,0	0,0	0,0	0,0	0,0	0,0	0,0	0,0	0,0				
52258	21	RIO	El Tablón de Gómez	0	0	0	0	0	0	0	0	0	0	1	0,0	0,0	0,0	0,0	0,0	0,0	0,0	0,0	0,0	0,0	16,4				
52260	22	GUA	El Tambo	1	0	0	1	0	0	0	0	1	1	0	14,4	0,0	0,0	15,0	0,0	0,0	0,0	0,0	16,0	16,2	0,0				
52520	23	PAS	Francisco Pizarro	0	0	0	0	0	0	0	0	0	0	0	0,0	0,0	0,0	0,0	0,0	0,0	0,0	0,0	0,0	0,0	0,0				
52287	24	EXP	Funes	0	0	0	0	0	0	1	0	1	0	1	0,0	0,0	0,0	0,0	0,0	0,0	32,0	0,0	32,4	0,0	32,8				
52317	25	EXP	Guachucal	0	0	0	0	0	0	1	0	0	0	1	0,0	0,0	0,0	0,0	0,0	0,0	12,6	0,0	0,0	0,0	13,0				
52320	26	SAB	Guaitarilla	0	0	0	1	0	0	0	0	1	0	0	0,0	0,0	0,0	15,9	0,0	0,0	0,0	0,0	17,0	0,0	0,0				
52323	27	EXP	Gualmatán	0	0	0	1	0	0	0	0	0	1	2	0,0	0,0	0,0	33,8	0,0	0,0	0,0	0,0	0,0	33,6	67,1				
52352	28	EXP	Iles	0	0	0	0	0	0	1	0	0	0	0	0,0	0,0	0,0	0,0	0,0	0,0	24,3	0,0	0,0	0,0	0,0				
52354	29	SAB	Imués	0	0	0	0	0	0	0	0	0	0	1	0,0	0,0	0,0	0,0	0,0	0,0	0,0	0,0	0,0	0,0	32,8				
52356	30	EXP	Ipiales	0	4	3	1	1	4	1	1	1	2	4	0,0	6,7	4,9	1,6	1,6	6,1	1,5	1,5	1,4	2,8	5,4				
52378	31	RIO	La Cruz	0	0	1	0	0	0	0	1	0	0	0	0,0	0,0	11,6	0,0	0,0	0,0	0,0	11,6	0,0	0,0	0,0				
52381	32	CEN	La Florida	0	0	0	0	0	0	0	0	0	0	0	0,0	0,0	0,0	0,0	0,0	0,0	0,0	0,0	0,0	0,0	0,0				
52385	33	GUA	La Llanada	0	0	0	0	0	0	0	0	0	0	0	0,0	0,0	0,0	0,0	0,0	0,0	0,0	0,0	0,0	0,0	0,0				
52390	34	SAN	La Tola	0	0	0	0	0	0	0	0	0	0	0	0,0	0,0	0,0	0,0	0,0	0,0	0,0	0,0	0,0	0,0	0,0				
52399	35	JUA	La Unión	0	0	1	0	0	1	0	0	0	2	1	0,0	0,0	7,5	0,0	0,0	7,7	0,0	0,0	0,0	15,7	7,9				
52405	36	COR	Leiva	0	0	0	0	0	0	1	0	0	0	1	0,0	0,0	0,0	0,0	0,0	0,0	15,6	0,0	0,0	0,0	14,6				
52411	37	OCC	Linares	0	0	0	1	0	1	0	0	1	0	0	0,0	0,0	0,0	18,9	0,0	19,5	0,0	0,0	20,5	0,0	0,0				
52418	38	GUA	Los Andes	0	0	0	0	0	1	0	0	0	0	0	0,0	0,0	0,0	0,0	0,0	11,1	0,0	0,0	0,0	0,0	0,0				
52427	39	TEL	Magüi Payan	0	0	0	0	0	0	0	0	0	0	0	0,0	0,0	0,0	0,0	0,0	0,0	0,0	0,0	0,0	0,0	0,0				
52435	40	PIE	Mallama	0	0	0	0	0	0	0	0	2	1	0	0,0	0,0	0,0	0,0	0,0	0,0	0,0	0,0	53,3	27,2	0,0				
52473	41	SAN	Mosquera	0	0	0	0	0	0	0	0	0	0	0	0,0	0,0	0,0	0,0	0,0	0,0	0,0	0,0	0,0	0,0	0,0				
52480	42	CEN	Nariño	0	0	0	0	0	0	0	0	0	0	0	0,0	0,0	0,0	0,0	0,0	0,0	0,0	0,0	0,0	0,0	0,0				
52490	43	SAN	Olaya Herrera	1	1	0	0	0	0	0	0	1	0	0	7,5	7,4	0,0	0,0	0,0	0,0	0,0	0,0	6,9	0,0	0,0				
52506	44	SAB	Ospina	0	0	0	0	0	0	0	0	0	0	1	0,0	0,0	0,0	0,0	0,0	0,0	0,0	0,0	0,0	0,0	23,9				
52540	45	COR	Palicarpa	0	0	0	1	0	0	0	1	0	0	0	0,0	0,0	0,0	13,8	0,0	0,0	0,0	12,8	0,0	0,0	0,0				
52560	46	EXP	Potosí	1	0	0	0	0	0	0	0	0	0	1	15,7	0,0	0,0	0,0	0,0	0,0	0,0	0,0	0,0	0,0	17,4				
52565	47	ABA	Providencia	0	0	0	0	0	0	0	0	0	0	0	0,0	0,0	0,0	0,0	0,0	0,0	0,0	0,0	0,0	0,0	0,0				
52573	48	EXP	Puerres	0	0	0	1	1	0	0	1	0	0	0	0,0	0,0	0,0	22,6	22,7	0,0	0,0	23,2	0,0	0,0	0,0				
52585	49	EXP	Pupiales	1	0	0	0	0	0	0	2	0	0	0	10,6	0,0	0,0	0,0	0,0	0,0	0,0	20,5	0,0	0,0	0,0				
52612	50	PIE	Ricaurte	0	0	0	0	0	0	0	0	1	0	0	0,0	0,0	0,0	0,0	0,0	0,0	0,0	11,3	0,0	0,0	0,0				
52621	51	TEL	Roberto Payán	0	0	0	0	0	0	0	0	0	0	0	0,0	0,0	0,0	0,0	0,0	0,0	0,0	0,0	0,0	0,0	0,0				
52678	52	ABA	Samaniego	1	0	0	0	0	0	0	0	1	0	1	4,0	0,0	0,0	0,0	0,0	0,0	0,0	0,0	4,1	0,0	4,1				
52685	53	RIO	San Bernardo	0	0	0	0	0	0	1	0	0	0	0	0,0	0,0	0,0	0,0	0,0	0,0	11,5	0,0	0,0	0,0	0,0				
52687	54	JUA	San Lorenzo	0	0	0	0	0	0	0	2	1	0	0	0,0	0,0	0,0	0,0	0,0	0,0	0,0	21,8	10,8	0,0	0,0				
52693	55	RIO	San Pablo	0	1	0	2	0	1	0	2	1	0	1	0,0	11,6	0,0	23,3	0,0	11,8	0,0	24,0	12,1	0,0	12,2				
52683	56	OCC	Sandoná	1	0	0	0	0	0	0	0	0	0	1	8,2	0,0	0,0	0,0	0,0	0,0	0,0	0,0	0,0	0,0	8,1				
52696	57	SAN	Santa Bárbara	0	0	0	0	0	0	0	0	0	0	0	0,0	0,0	0,0	0,0	0,0	0,0	0,0	0,0	0,0	0,0	0,0				
52699	58	ABA	Santacruz	0	0	0	1	1	0	0	0	0	0	0	0,0	0,0	0,0	8,4	8,2	0,0	0,0	0,0	0,0	0,0	0,0				
52720	59	SAB	Sapuyes	0	0	0	0	0	0	0	1	0	0	0	0,0	0,0	0,0	0,0	0,0	0,0	0,0	30,8	0,0	0,0	0,0				
52786	60	COR	Taminango	0	0	0	0	0	1	1	0	1	2	0	0,0	0,0	0,0	0,0	0,0	10,6	10,4	0,0	10,1	19,8	0,0				
52788	61	CEN	Tangua	0	0	0	0	0	0	0	0	0	0	0	0,0	0,0	0,0	0,0	0,0	0,0	0,0	0,0	0,0	0,0	0,0				
52835	62	PAS	Tumaco	1	2	3	1	1	0	3	1	1	2	0	1,2	2,4													



**COMPARATIVO CASOS Y TASA DE MUERTES EN MUJERES POR TUMOR MALIGNO DE LOS ORGANOS DIGESTIVOS Y DEL PERITONEO, EXCLUYENDO ESTOMAGO Y COLON**

**AÑO 2007 A 2017 (Último dato oficial)**

**Fuente: DANE - Estadísticas Vitales, Subdirección de Salud Pública, Oficina de Epidemiología, IDSN**

Codigo	#	Región	Municipios	TOTAL DEFUNCIONES EN MUJERES POR TUMOR MALIGNO DE LOS ORGANOS DIGESTIVOS Y DEL PERITONEO, EXCLUYENDO ESTOMAGO Y COLON											TASA MORTALIDAD EN MUJERES POR TUMOR MALIGNO DE LOS ORGANOS DIGESTIVOS Y DEL PERITONEO, EXCLUYENDO ESTOMAGO Y COLON POR CADA 100.000 MUJERES										
				2007	2008	2009	2010	2011	2012	2013	2014	2015	2016	2017	2007	2008	2009	2010	2011	2012	2013	2014	2015	2016	2017
				52001	1	CEN	Pasto	6	11	8	8	10	11	10	9	15	10	13	2,9	5,3	3,8	3,7	4,6	5,0	4,5
52019	2	RIO	Albán	1	0	0	0	0	0	0	0	0	0	0	10,3	0,0	0,0	0,0	0,0	0,0	0,0	0,0	0,0	0,0	0,0
52022	3	EXP	Aldana	0	0	0	0	0	0	1	0	0	1	0	0,0	0,0	0,0	0,0	0,0	0,0	31,1	0,0	0,0	32,2	0,0
52036	4	OCC	Ancuyá	0	0	1	0	1	0	0	0	0	0	2	0,0	0,0	25,6	0,0	26,9	0,0	0,0	0,0	0,0	0,0	61,8
52051	5	JUA	Arboleda	0	0	0	0	1	0	0	0	1	0	0	0,0	0,0	0,0	0,0	27,8	0,0	0,0	0,0	27,8	0,0	0,0
52079	6	TEL	Barbacoas	0	0	0	0	0	0	0	0	0	0	0	0,0	0,0	0,0	0,0	0,0	0,0	0,0	0,0	0,0	0,0	0,0
52083	7	RIO	Belén	0	0	0	0	0	0	0	0	1	0	0	0,0	0,0	0,0	0,0	0,0	0,0	0,0	0,0	27,0	0,0	0,0
52110	8	JUA	Buesaco	0	0	1	0	0	0	0	0	0	0	0	0,0	0,0	8,7	0,0	0,0	0,0	0,0	0,0	0,0	0,0	0,0
52694	9	JUA	Cartago	0	0	0	1	0	0	0	1	0	0	0	0,0	0,0	0,0	28,7	0,0	0,0	0,0	28,4	0,0	0,0	0,0
52240	10	CEN	Chachagüí	0	0	0	0	0	0	0	2	2	0	0	0,0	0,0	0,0	0,0	0,0	0,0	0,0	29,8	29,6	0,0	0,0
52203	11	RIO	Colón Genova	0	0	0	1	1	1	0	0	0	1	0	0,0	0,0	0,0	21,3	21,2	21,1	0,0	0,0	0,0	20,8	0,0
52207	12	OCC	Consaca	0	0	0	1	0	0	1	0	0	0	1	0,0	0,0	0,0	20,3	0,0	0,0	20,8	0,0	0,0	0,0	21,6
52210	13	EXP	Contadero	0	1	0	0	0	0	1	0	0	0	0	0,0	30,1	0,0	0,0	0,0	0,0	0,0	29,6	0,0	0,0	0,0
52215	14	EXP	Córdoba	0	0	1	0	0	0	0	0	0	1	1	0,0	0,0	14,5	0,0	0,0	0,0	0,0	0,0	0,0	14,3	14,2
52224	15	EXP	Cuaspuñ	0	0	0	0	0	0	1	0	0	0	0	0,0	0,0	0,0	0,0	0,0	0,0	23,9	0,0	0,0	0,0	0,0
52227	16	EXP	Cumbal	1	0	0	1	0	0	1	0	1	0	0	6,2	0,0	0,0	5,9	0,0	0,0	5,5	0,0	5,3	0,0	0,0
52233	17	COR	Cumbitara	0	0	0	0	0	0	1	0	0	0	0	0,0	0,0	0,0	0,0	0,0	0,0	14,2	0,0	0,0	0,0	0,0
52250	18	SAN	El Charco	0	0	0	0	0	0	0	0	0	0	0	0,0	0,0	0,0	0,0	0,0	0,0	0,0	0,0	0,0	0,0	0,0
52254	19	GUA	El Peñol	0	0	0	0	0	0	0	0	1	0	0	0,0	0,0	0,0	0,0	0,0	0,0	0,0	0,0	32,2	0,0	0,0
52256	20	COR	El Rosario	0	0	0	0	0	0	0	0	0	0	0	0,0	0,0	0,0	0,0	0,0	0,0	0,0	0,0	0,0	0,0	0,0
52258	21	RIO	El Tablón de Gómez	0	0	0	2	0	0	0	0	0	0	0	0,0	0,0	0,0	30,9	0,0	0,0	0,0	0,0	0,0	0,0	0,0
52260	22	GUA	El Tambo	0	0	0	0	0	1	0	1	0	0	0	0,0	0,0	0,0	0,0	0,0	15,4	0,0	15,8	0,0	0,0	0,0
52520	23	PAS	Francisco Pizarro	0	0	0	0	0	0	0	0	0	0	0	0,0	0,0	0,0	0,0	0,0	0,0	0,0	0,0	0,0	0,0	0,0
52287	24	EXP	Funes	1	0	1	0	1	0	0	0	0	1	0	30,7	0,0	31,1	0,0	31,6	0,0	0,0	0,0	0,0	32,6	0,0
52317	25	EXP	Guachucal	0	0	0	0	0	0	0	0	0	0	0	0,0	0,0	0,0	0,0	0,0	0,0	0,0	0,0	0,0	0,0	0,0
52320	26	SAB	Guaitarilla	0	2	0	0	1	0	0	0	0	0	0	0,0	30,9	0,0	0,0	16,1	0,0	0,0	0,0	0,0	0,0	0,0
52323	27	EXP	Gualmatán	0	0	0	0	0	0	0	0	0	0	0	0,0	0,0	0,0	0,0	0,0	0,0	0,0	0,0	0,0	0,0	0,0
52352	28	EXP	Iles	1	0	1	0	0	0	0	0	0	0	0	25,6	0,0	25,1	0,0	0,0	0,0	0,0	0,0	0,0	0,0	0,0
52354	29	SAB	Imués	0	0	0	1	0	1	1	0	0	0	0	0,0	0,0	0,0	29,3	0,0	30,3	30,7	0,0	0,0	0,0	0,0
52356	30	EXP	Ipiales	2	1	2	2	0	1	2	1	2	1	1	3,4	1,7	3,3	3,2	0,0	1,5	3,0	1,5	2,8	1,4	1,4
52378	31	RIO	La Cruz	0	0	2	0	0	0	0	0	0	0	0	0,0	0,0	23,2	0,0	0,0	0,0	0,0	0,0	0,0	0,0	0,0
52381	32	CEN	La Florida	1	0	0	0	0	0	1	0	0	1	0	18,3	0,0	0,0	0,0	0,0	0,0	20,5	0,0	0,0	21,2	0,0
52385	33	GUA	La Llanada	0	0	0	0	0	0	0	0	0	0	0	0,0	0,0	0,0	0,0	0,0	0,0	0,0	0,0	0,0	0,0	0,0
52390	34	SAN	La Tola	0	0	0	0	0	0	0	0	0	0	0	0,0	0,0	0,0	0,0	0,0	0,0	0,0	0,0	0,0	0,0	0,0
52399	35	JUA	La Unión	0	0	1	0	0	0	0	1	0	0	0	0,0	0,0	7,5	0,0	0,0	0,0	0,0	7,8	0,0	0,0	0,0
52405	36	COR	Leiva	0	0	0	0	0	0	0	0	0	0	0	0,0	0,0	0,0	0,0	0,0	0,0	0,0	0,0	0,0	0,0	0,0
52411	37	OCC	Linares	0	1	0	0	0	0	0	0	0	0	0	0,0	18,3	0,0	0,0	0,0	0,0	0,0	0,0	0,0	0,0	0,0
52418	38	GUA	Los Andes	0	0	0	0	0	1	0	0	0	0	1	0,0	0,0	0,0	0,0	0,0	11,1	0,0	0,0	0,0	0,0	10,0
52427	39	TEL	Magüi Payan	0	0	1	0	0	0	0	0	0	0	0	0,0	0,0	11,7	0,0	0,0	0,0	0,0	0,0	0,0	0,0	0,0
52435	40	PIE	Mallama	0	0	0	0	0	0	0	0	0	0	0	0,0	0,0	0,0	0,0	0,0	0,0	0,0	0,0	0,0	0,0	0,0
52473	41	SAN	Mosquera	0	0	0	0	0	0	0	0	0	0	0	0,0	0,0	0,0	0,0	0,0	0,0	0,0	0,0	0,0	0,0	0,0
52480	42	CEN	Nariño	0	0	0	0	0	1	0	0	0	0	0	0,0	0,0	0,0	0,0	0,0	43,1	0,0	0,0	0,0	0,0	0,0
52490	43	SAN	Olaya Herrera	0	0	0	0	0	0	0	0	0	1	0	0,0	0,0	0,0	0,0	0,0	0,0	0,0	0,0	0,0	6,8	0,0
52506	44	SAB	Ospina	1	0	0	0	0	0	0	0	0	1	0	24,8	0,0	0,0	0,0	0,0	0,0	0,0	0,0	0,0	24,0	0,0
52540	45	COR	Policarpa	0	0	0	0	0	0	0	0	0	1	0	0,0	0,0	0,0	0,0	0,0	0,0	0,0	0,0	0,0	0,0	12,1
52560	46	EXP	Potosí	0	2	1	0	0	0	1	0	0	1	0	0,0	31,8	16,1	0,0	0,0	0,0	16,7	0,0	0,0	17,2	0,0
52565	47	ABA	Providencia	0	0	0	0	0	0	0	1	0	0	0	0,0	0,0	0,0	0,0	0,0	0,0	0,0	15,4	0,0	0,0	0,0
52573	48	EXP	Puerres	0	1	0	0	0	0	1	0	0	0	0	0,0	22,2	0,0	0,0	0,0	0,0	23,0	0,0	0,0	0,0	0,0
52585	49	EXP	Pupiales	0	0	0	1	1	1	0	0	0	0	0	0,0	0,0	0,0	10,4	10,4	10,3	0,0	0,0	0,0	0,0	0,0
52612	50	PIE	Ricaurte	0	0	0	0	0	0	0	0	0	0	0	0,0	0,0	0,0	0,0	0,0	0,0	0,0	0,0	0,0	0,0	0,0
52621	51	TEL	Roberto Payán	0	0	0	0	0	0	0	0	0	0	0	0,0	0,0	0,0	0,0	0,0	0,0	0,0	0,0	0,0	0,0	0,0
52678	52	ABA	Samaniego	0	0	0	1	0	0	1	1	0	1	0	0,0	0,0	0,0	4,1	0,0	0,0	4,1	4,1	0,0	4,1	0,0
52685	53	RIO	San Bernardo	0	0	0	0	0	0	0	0	0	0	0	0,0	0,0	0,0	0,0	0,0	0,0	0,0	0,0	0,0	0,0	0,0
52687	54	JUA	San Lorenzo	0	0	0	1	0	0	1	1	0	2	0	0,0	0,0	0,0	11,1	0,0	0,0	11,0	10,9	0,0	21,5	0,0
52693	55	RIO	San Pablo	1	0	0	1	0	0	1	1	0	0	0	11,5	0,0	0,0	11,7	0,0	0,0	11,9	12,0	0,0	0,0	0,0
52683	56	OCC	Sandoná	1	1	1	0	1	1	1	0	0	0	0	8,2	8,2	8,2	0,0	8,2	8,2	8,1	0,0	0,0	0,0	0,0
52696	57	SAN	Santa Bárbara	0	0	0	0	0	0	0	0	0	0	0	0,0	0,0	0,0	0,0	0,0	0,0	0,0	0,0	0,0	0,0	0,0
52699	58	ABA	Santacruz	0	0	0	0	0	0	0	0	0	0	0	0,0	0,0	0,0	0,0	0,0	0,0	0,0	0,0	0,0	0,0	0,0
52720	59	SAB	Sapuyes	0	0	0	0	0	0	0	1	0	0	0	0,0	0,0	0,0	0,0	0,0	0,0	0,0	30,8	0,0	0,0	0,0
52786	60	COR	Taminango	0	0	0	2	1	0	0	0	0	0	0	0,0	0,0	0,0	22,0	10,8	0,0	0,0	0,0	0,0	0,0	0,0
5278																									

IBS  
2018IBS  
2018IBS  
2018IBS  
2018IBS  
2018IBS  
2018

## COMPARATIVO CASOS Y TASA DE MUERTES EN MUJERES POR TUMOR MALIGNO DE HÍGADO Y VIAS BILIARES

AÑO 2007 A 2017 (Último dato oficial)

Fuente: DANE - Estadísticas Vitales, Subdirección de Salud Pública, Oficina de Epidemiología, IDSN

Codigo	#	Región	Municipios	TOTAL DEFUNCIONES EN MUJERES POR TUMOR MALIGNO DE HÍGADO Y VIAS BILIARES													TASA MORTALIDAD EN MUJERES POR TUMOR MALIGNO DE HÍGADO Y VIAS BILIARES POR CADA 100.000 MUJERES												
				2007	2008	2009	2010	2011	2012	2013	2014	2015	2016	2017	2007	2008	2009	2010	2011	2012	2013	2014	2015	2016	2017				
52001	1	CEN	Pasto	16	25	16	18	11	18	21	22	34	28	16	7,8	12,0	7,6	8,4	5,1	8,2	9,4	9,8	14,9	12,2	6,9				
52019	2	RIO	Albán	0	0	3	2	1	0	1	1	2	1	1	0,0	0,0	29,9	19,7	9,7	0,0	9,4	9,3	18,4	9,1	8,9				
52022	3	EXP	Aldana	1	0	0	0	1	0	0	1	0	1	0	29,3	0,0	0,0	0,0	30,5	0,0	0,0	31,5	0,0	32,2	0,0				
52036	4	OCC	Ancuyá	0	0	0	0	1	0	1	1	1	0	0	0,0	0,0	0,0	0,0	26,9	0,0	28,1	28,8	29,5	0,0	0,0				
52051	5	JUA	Arboleda	0	0	0	1	0	0	0	0	0	0	0	0,0	0,0	0,0	27,8	0,0	0,0	0,0	0,0	0,0	0,0	0,0				
52079	6	TEL	Barbacoas	1	0	0	1	0	0	0	0	2	0	1	6,4	0,0	0,0	6,0	0,0	0,0	0,0	10,7	0,0	5,1					
52083	7	RIO	Belén	0	0	0	0	1	1	0	0	1	0	1	0,0	0,0	0,0	0,0	28,4	28,0	0,0	0,0	27,0	0,0	26,3				
52110	8	JUA	Buesaco	0	0	0	0	3	0	0	1	0	0	1	0,0	0,0	0,0	0,0	25,6	0,0	0,0	8,3	0,0	0,0	8,0				
52694	9	JUA	Cartago	0	0	0	0	0	0	0	0	0	0	0	0,0	0,0	0,0	0,0	0,0	0,0	0,0	0,0	0,0	0,0	0,0				
52240	10	CEN	Chachagüí	1	0	0	0	0	0	1	1	0	1	1	15,7	0,0	0,0	0,0	0,0	0,0	15,0	14,9	0,0	14,7	14,6				
52203	11	RIO	Colón Genova	0	0	1	0	0	0	1	0	0	0	0	0,0	0,0	21,3	0,0	0,0	0,0	21,0	0,0	0,0	0,0	0,0				
52207	12	OCC	Consaca	0	1	0	0	0	1	0	0	0	0	0	0,0	19,9	0,0	0,0	0,0	20,6	0,0	0,0	0,0	0,0	0,0				
52210	13	EXP	Contadero	0	0	0	2	0	0	0	1	0	0	0	0,0	0,0	0,0	59,9	0,0	0,0	0,0	29,5	0,0	0,0	0,0				
52215	14	EXP	Córdoba	0	0	2	1	1	1	3	1	0	2	0	0,0	0,0	29,1	14,5	14,4	14,4	43,0	14,3	0,0	28,5	0,0				
52224	15	EXP	Cuaspud	1	1	1	1	2	0	0	0	0	0	0	24,8	24,6	24,4	24,4	48,4	0,0	0,0	0,0	0,0	0,0	0,0				
52227	16	EXP	Cumbal	1	0	0	0	1	2	1	1	2	0	3	6,2	0,0	0,0	0,0	5,7	11,2	5,5	5,4	10,6	0,0	15,3				
52233	17	COR	Cumbitara	0	0	0	0	0	0	0	0	0	0	0	0,0	0,0	0,0	0,0	0,0	0,0	0,0	0,0	0,0	0,0	0,0				
52250	18	SAN	El Charco	0	0	0	0	0	0	0	0	0	0	0	0,0	0,0	0,0	0,0	0,0	0,0	0,0	0,0	0,0	0,0	0,0				
52254	19	GUA	El Peñol	0	0	0	0	1	1	0	0	0	0	0	0,0	0,0	0,0	0,0	31,6	31,7	0,0	0,0	0,0	0,0	0,0				
52256	20	COR	El Rosario	1	0	1	0	0	0	0	0	0	0	0	18,9	0,0	19,3	0,0	0,0	0,0	0,0	0,0	0,0	0,0	0,0				
52258	21	RIO	El Tablón de Gómez	0	0	0	1	1	0	0	0	0	0	0	0,0	0,0	0,0	15,5	15,6	0,0	0,0	0,0	0,0	0,0	0,0				
52260	22	GUA	El Tambo	3	4	0	0	1	0	0	3	0	3	0	43,3	58,5	0,0	0,0	15,2	0,0	0,0	47,4	0,0	48,7	0,0				
52520	23	PAS	Francisco Pizarro	0	0	0	0	0	0	0	0	0	0	0	0,0	0,0	0,0	0,0	0,0	0,0	0,0	0,0	0,0	0,0	0,0				
52287	24	EXP	Funes	0	1	2	0	1	0	0	2	0	0	0	0,0	30,9	62,2	0,0	31,6	0,0	0,0	64,4	0,0	0,0	0,0				
52317	25	EXP	Guachucal	1	0	1	0	1	1	0	2	1	1	0	12,0	0,0	12,2	0,0	12,4	12,5	0,0	25,3	12,8	12,9	0,0				
52320	26	SAB	Guaitarilla	1	0	1	1	1	1	0	0	1	1	1	15,3	0,0	15,7	15,9	16,1	16,3	0,0	0,0	17,0	17,2	17,4				
52323	27	EXP	Gualmatán	0	2	0	0	0	0	0	0	0	2	0	0,0	67,6	0,0	0,0	0,0	0,0	0,0	0,0	0,0	67,1	0,0				
52352	28	EXP	Iles	0	1	2	1	0	0	0	0	0	0	1	0,0	25,4	50,2	24,9	0,0	0,0	0,0	0,0	0,0	0,0	23,5				
52354	29	SAB	Imués	1	1	0	0	1	0	0	0	0	2	0	27,9	28,4	0,0	0,0	29,8	0,0	0,0	0,0	0,0	64,5	0,0				
52356	30	EXP	Ipiiales	4	6	2	4	7	3	3	6	6	12	6	6,8	10,0	3,3	6,4	10,9	4,6	4,5	4,4	8,5	8,3	16,3				
52378	31	RIO	La Cruz	1	2	1	0	0	1	0	2	0	1	2	11,6	23,2	11,6	0,0	11,6	0,0	23,2	0,0	11,6	23,2	0,0				
52381	32	CEN	La Florida	1	0	0	0	0	1	1	0	0	0	1	18,3	0,0	0,0	0,0	0,0	20,2	20,5	0,0	0,0	0,0	21,4				
52385	33	GUA	La Llanada	0	0	0	0	0	0	0	1	1	0	0	0,0	0,0	0,0	0,0	0,0	0,0	0,0	35,5	36,0	0,0	0,0				
52390	34	SAN	La Tola	0	0	0	0	0	0	0	0	0	0	0	0,0	0,0	0,0	0,0	0,0	0,0	0,0	0,0	0,0	0,0	0,0				
52399	35	JUA	La Unión	0	1	0	1	2	1	0	1	0	0	0	0,0	7,4	0,0	7,6	15,2	7,7	0,0	7,8	0,0	0,0	0,0				
52405	36	COR	Leiva	0	0	0	0	0	0	0	0	0	0	0	0,0	0,0	0,0	0,0	0,0	0,0	0,0	0,0	0,0	0,0	0,0				
52411	37	OCC	Linares	0	0	0	0	0	0	0	0	0	0	0	0,0	0,0	0,0	0,0	0,0	0,0	0,0	0,0	0,0	0,0	0,0				
52418	38	GUA	Los Andes	0	0	0	0	0	0	1	0	0	0	0	0,0	0,0	0,0	0,0	0,0	0,0	10,8	0,0	0,0	0,0	0,0				
52427	39	TEL	Magüi Payan	0	1	0	0	0	0	0	0	0	0	0	0,0	12,1	0,0	0,0	0,0	0,0	0,0	0,0	0,0	0,0	0,0				
52435	40	PIE	Mallama	1	0	0	0	0	0	0	0	0	0	1	23,1	0,0	0,0	0,0	0,0	0,0	0,0	0,0	0,0	0,0	27,7				
52473	41	SAN	Mosquera	0	0	0	0	0	0	0	0	0	0	0	0,0	0,0	0,0	0,0	0,0	0,0	0,0	0,0	0,0	0,0	0,0				
52480	42	CEN	Nariño	0	0	0	1	0	2	0	0	0	1	0	0,0	0,0	0,0	44,4	0,0	86,2	0,0	0,0	0,0	40,8	0,0				
52490	43	SAN	Olaya Herrera	0	0	1	0	0	0	0	0	0	0	0	0,0	0,0	7,4	0,0	0,0	0,0	0,0	0,0	0,0	0,0	0,0				
52506	44	SAB	Ospina	0	2	0	0	0	2	0	0	0	0	0	0,0	49,4	0,0	0,0	0,0	48,7	0,0	0,0	0,0	0,0	0,0				
52540	45	COR	Palicarpa	0	0	0	0	0	0	0	1	0	0	0	0,0	0,0	0,0	0,0	0,0	0,0	0,0	12,8	0,0	0,0	0,0				
52560	46	EXP	Potosí	0	1	0	1	0	2	2	0	0	0	0	0,0	15,9	0,0	16,2	0,0	33,1	33,4	0,0	0,0	0,0	0,0				
52565	47	ABA	Providencia	0	1	0	0	0	0	0	0	0	1	0	0,0	16,6	0,0	0,0	0,0	0,0	0,0	0,0	0,0	15,0	0,0				
52573	48	EXP	Puerres	1	0	0	1	0	3	0	1	0	0	0	22,1	0,0	0,0	22,6	0,0	68,6	0,0	23,2	0,0	0,0	0,0				
52585	49	EXP	Pupiales	1	1	1	0	2	0	2	0	0	0	1	10,6	10,5	10,5	0,0	20,8	0,0	20,6	0,0	0,0	0,0	10,1				
52612	50	PIE	Ricaurte	0	2	0	0	0	0	2	1	1	0	0	0,0	26,1	0,0	0,0	0,0	0,0	23,1	11,3	11,0	0,0	0,0				
52621	51	TEL	Roberto Payán	0	0	0	0	1	0	0	0	0	0	0	0,0	0,0	0,0	0,0	10,3	0,0	0,0	0,0	0,0	0,0	0,0				
52678	52	ABA	Samaniego	2	1	1	0	0	1	0	1	0	3	2	8,1	4,0	4,0	0,0	0,0	4,1	0,0	4,1	0,0	12,2	8,1				
52685	53	RIO	San Bernardo	0	0	0	1	1	0	0	0	0	0	0	0,0	0,0	0,0	12,6	12,2	0,0	0,0	0,0	0,0	0,0	0,0				
52687	54	JUA	San Lorenzo	0	0	0	0	1	0	0	2	2	1	0	0,0	0,0	0,0	0,0	11,1	0,0	0,0	21,8	21,6	10,7	0,0				
52693	55	RIO	San Pablo	0	1	1	0	2	1	0	0	0	2	1	0,0	11,6	11,6	0,0	23,5	11,8	0,0	0,0	0,0	24,3	12,2				
52683	56	OCC	Sandoná	0	0	1	0	0	0	3	1	1	2	2	0,0	0,0	8,2	0,0	0,0	0,0	24,4	8,1	8,1	16,2	16,2				
52696	57	SAN	Santa Bárbara	0	0	0	0	0	0	1	0	0	1	0	0,0	0,0	0,0	0,0	0,0	0,0	13,9	0,0	0,0	14,0	0,0				
52699	58	ABA	Santacruz	1	0	0	0	0	0	0	1	0	0	0	9,2	0,0	0,0	0,0	0,0	0,0	7,4	0,0	0,0						











COMPARATIVO CASOS Y TASA DE MUERTES EN MUJERES POR TUMOR MALIGNO DE MAMA

AÑO 2007 A 2017 (Último dato oficial)

Fuente: DANE - Estadísticas Vitales, Subdirección de Salud Pública, Oficina de Epidemiología, IDSN

Codigo	#	Región	Municipios	TOTAL DEFUNCIONES EN MUJERES POR TUMOR MALIGNO DE MAMA											TASA MORTALIDAD EN MUJERES POR TUMOR MALIGNO DE MAMA POR CADA 100.000 MUJERES										
				2007	2008	2009	2010	2011	2012	2013	2014	2015	2016	2017	2007	2008	2009	2010	2011	2012	2013	2014	2015	2016	2017
				52001	1	CEN	Pasto	16	26	24	20	19	26	30	25	34	22	35	7,8	12,5	11,4	9,4	8,8	11,8	13,5
52019	2	RIO	Albán	0	0	0	0	1	0	0	0	1	0	1	0,0	0,0	0,0	0,0	9,7	0,0	0,0	0,0	9,2	0,0	8,9
52022	3	EXP	Aldana	0	0	0	0	0	0	0	0	0	0	0	0,0	0,0	0,0	0,0	0,0	0,0	0,0	0,0	0,0	0,0	0,0
52036	4	OCC	Ancuyá	0	0	0	0	2	0	0	0	0	0	0	0,0	0,0	0,0	0,0	53,7	0,0	0,0	0,0	0,0	0,0	0,0
52051	5	JUA	Arboleda	0	0	0	0	0	0	0	0	0	0	1	0,0	0,0	0,0	0,0	0,0	0,0	0,0	0,0	0,0	0,0	27,8
52079	6	TEL	Barbacoas	0	0	0	0	0	1	0	0	0	1	0	0,0	0,0	0,0	0,0	0,0	5,7	0,0	0,0	0,0	5,2	0,0
52083	7	RIO	Belén	0	0	0	0	1	0	0	0	0	0	0	0,0	0,0	0,0	0,0	28,4	0,0	0,0	0,0	0,0	0,0	0,0
52110	8	JUA	Buesaco	0	0	0	1	0	0	0	0	1	2	2	0,0	0,0	0,0	8,6	0,0	0,0	0,0	8,2	16,2	16,0	
52694	9	JUA	Cartago	0	0	0	0	1	0	0	0	0	0	0	0,0	0,0	0,0	0,0	28,6	0,0	0,0	0,0	0,0	0,0	0,0
52240	10	CEN	Chachagüí	0	0	2	0	1	0	1	0	0	0	1	0,0	0,0	30,9	0,0	15,2	0,0	15,0	0,0	0,0	0,0	14,6
52203	11	RIO	Colón Genova	1	0	0	0	0	0	0	1	0	0	0	21,5	0,0	0,0	0,0	0,0	0,0	0,0	20,9	0,0	0,0	0,0
52207	12	OCC	Consaca	0	0	0	0	0	0	0	0	2	0	0	0,0	0,0	0,0	0,0	0,0	0,0	0,0	42,4	0,0	0,0	
52210	13	EXP	Contadero	2	0	0	0	1	0	0	0	0	0	0	60,3	0,0	0,0	0,0	29,8	0,0	0,0	0,0	0,0	0,0	0,0
52215	14	EXP	Córdoba	0	0	1	0	0	0	0	0	0	0	1	0,0	0,0	14,5	0,0	0,0	0,0	0,0	0,0	0,0	0,0	14,2
52224	15	EXP	Cuaspuñ	0	0	0	0	1	0	0	0	1	0	0	0,0	0,0	0,0	0,0	24,2	0,0	0,0	0,0	23,7	0,0	0,0
52227	16	EXP	Cumbal	1	0	0	1	0	0	1	0	0	2	0	6,2	0,0	0,0	5,9	0,0	0,0	5,5	0,0	0,0	10,4	0,0
52233	17	COR	Cumbitara	0	0	0	0	0	0	1	0	0	1	0	0,0	0,0	0,0	0,0	0,0	0,0	14,2	0,0	0,0	13,1	0,0
52250	18	SAN	El Charco	0	0	0	0	0	0	0	0	1	1	0	0,0	0,0	0,0	0,0	0,0	0,0	0,0	0,0	5,6	5,4	0,0
52254	19	GUA	El Peñol	0	0	0	0	0	0	0	0	0	1	1	0,0	0,0	0,0	0,0	0,0	0,0	0,0	0,0	0,0	32,4	32,6
52256	20	COR	El Rosario	0	0	0	0	0	0	0	1	0	0	1	0,0	0,0	0,0	0,0	0,0	0,0	0,0	20,5	0,0	0,0	21,3
52258	21	RIO	El Tablón de Gómez	0	0	0	0	0	0	0	0	0	0	0	0,0	0,0	0,0	0,0	0,0	0,0	0,0	0,0	0,0	0,0	0,0
52260	22	GUA	El Tambo	0	0	0	1	0	3	0	0	3	1	3	0,0	0,0	0,0	15,0	0,0	46,2	0,0	0,0	48,0	16,2	49,3
52520	23	PAS	Francisco Pizarro	0	0	0	0	0	0	0	0	0	0	0	0,0	0,0	0,0	0,0	0,0	0,0	0,0	0,0	0,0	0,0	0,0
52287	24	EXP	Funes	0	0	0	0	0	0	0	2	0	0	0	0,0	0,0	0,0	0,0	0,0	0,0	0,0	64,4	0,0	0,0	0,0
52317	25	EXP	Guachucal	0	2	0	0	0	0	1	0	0	0	1	0,0	24,1	0,0	0,0	0,0	0,0	12,6	0,0	0,0	0,0	13,0
52320	26	SAB	Guaitarilla	2	0	1	0	0	0	0	1	1	1	0	30,5	0,0	15,7	0,0	0,0	0,0	0,0	16,8	17,0	17,2	0,0
52323	27	EXP	Gualmatán	0	0	4	0	1	0	1	0	1	0	0	0,0	0,0	135,2	0,0	33,7	0,0	33,7	0,0	33,6	0,0	0,0
52352	28	EXP	Iles	0	0	0	1	0	0	0	0	0	0	0	0,0	0,0	0,0	24,9	0,0	0,0	0,0	0,0	0,0	0,0	0,0
52354	29	SAB	Imués	0	0	0	0	0	0	1	0	1	0	0	0,0	0,0	0,0	0,0	0,0	0,0	30,7	0,0	31,7	0,0	0,0
52356	30	EXP	Ipiiales	5	0	5	4	4	6	2	2	4	8	4	8,5	0,0	8,1	6,4	6,2	9,1	3,0	2,9	5,7	11,1	5,4
52378	31	RIO	La Cruz	1	1	1	1	1	0	0	2	0	2	0	11,6	11,6	11,6	11,6	11,6	0,0	0,0	23,2	0,0	23,2	0,0
52381	32	CEN	La Florida	0	0	0	0	0	0	0	0	0	1	0	0,0	0,0	0,0	0,0	0,0	0,0	0,0	0,0	0,0	21,2	0,0
52385	33	GUA	La Llanada	0	0	0	1	0	0	0	0	0	0	1	0,0	0,0	0,0	33,9	0,0	0,0	0,0	0,0	0,0	0,0	36,9
52390	34	SAN	La Tola	0	0	0	0	0	0	0	0	0	0	0	0,0	0,0	0,0	0,0	0,0	0,0	0,0	0,0	0,0	0,0	0,0
52399	35	JUA	La Unión	1	0	0	2	0	0	0	0	1	0	0	7,4	0,0	0,0	15,1	0,0	0,0	0,0	0,0	7,8	0,0	0,0
52405	36	COR	Leiva	0	0	0	0	0	0	0	0	0	0	1	0,0	0,0	0,0	0,0	0,0	0,0	0,0	0,0	0,0	0,0	14,6
52411	37	OCC	Linares	0	1	0	2	0	0	3	0	1	1	1	0,0	18,3	0,0	37,8	0,0	0,0	59,5	0,0	20,5	20,8	21,2
52418	38	GUA	Los Andes	0	0	1	0	0	1	1	0	1	0	1	0,0	0,0	11,7	0,0	0,0	11,1	10,8	0,0	10,4	0,0	10,0
52427	39	TEL	Magüi Payán	0	0	0	0	0	0	0	0	0	0	0	0,0	0,0	0,0	0,0	0,0	0,0	0,0	0,0	0,0	0,0	0,0
52435	40	PIE	Mallama	1	0	0	0	1	1	0	0	0	0	0	23,1	0,0	0,0	0,0	24,8	25,3	0,0	0,0	0,0	0,0	0,0
52473	41	SAN	Mosquera	0	0	0	0	1	0	0	0	0	0	0	0,0	0,0	0,0	0,0	14,3	0,0	0,0	0,0	0,0	0,0	0,0
52480	42	CEN	Nariño	0	0	0	0	0	0	1	0	0	0	0	0,0	0,0	0,0	0,0	0,0	0,0	42,6	0,0	0,0	0,0	0,0
52490	43	SAN	Olaya Herrera	0	0	0	0	0	0	0	0	0	0	0	0,0	0,0	0,0	0,0	0,0	0,0	0,0	0,0	0,0	0,0	0,0
52506	44	SAB	Ospina	0	2	0	0	0	0	0	0	0	1	0	0,0	49,4	0,0	0,0	0,0	0,0	0,0	0,0	0,0	24,0	0,0
52540	45	COR	Palicarpa	0	0	0	1	0	0	0	0	0	0	1	0,0	0,0	0,0	13,8	0,0	0,0	0,0	0,0	0,0	0,0	12,1
52560	46	EXP	Potosí	0	0	1	0	0	0	0	0	1	0	0	0,0	0,0	16,1	0,0	0,0	0,0	0,0	0,0	17,0	0,0	0,0
52565	47	ABA	Providencia	0	0	0	0	0	0	0	0	0	1	0	0,0	0,0	0,0	0,0	0,0	0,0	0,0	0,0	0,0	15,0	0,0
52573	48	EXP	Puerres	0	0	0	0	0	1	0	0	1	0	0	0,0	0,0	0,0	0,0	0,0	22,9	0,0	0,0	23,4	0,0	0,0
52585	49	EXP	Pupiales	0	0	1	0	1	1	0	1	1	2	2	0,0	0,0	10,5	0,0	10,4	10,3	0,0	10,3	10,2	20,4	20,3
52612	50	PIE	Ricaurte	0	0	0	1	0	0	0	0	0	0	0	0,0	0,0	0,0	12,4	0,0	0,0	0,0	0,0	0,0	0,0	0,0
52621	51	TEL	Roberto Payán	0	0	0	0	0	1	0	0	0	1	0	0,0	0,0	0,0	0,0	0,0	10,0	0,0	0,0	8,9	0,0	0,0
52678	52	ABA	Samaniego	0	1	0	0	0	2	0	0	0	1	3	0,0	4,0	0,0	0,0	0,0	8,1	0,0	0,0	4,1	12,2	0,0
52685	53	RIO	San Bernardo	0	0	0	0	0	1	0	1	0	1	0	0,0	0,0	0,0	0,0	0,0	11,9	0,0	11,2	0,0	10,6	0,0
52687	54	JUA	San Lorenzo	0	0	0	0	0	1	0	0	0	1	0	0,0	0,0	0,0	0,0	0,0	11,0	0,0	0,0	0,0	10,7	0,0
52693	55	RIO	San Pablo	0	0	0	0	2	0	0	0	0	1	1	0,0	0,0	0,0	0,0	23,5	0,0	0,0	0,0	12,2	12,2	0,0
52683	56	OCC	Sandoná	1	1	3	0	1	2	2	0	1	0	1	8,2	8,2	24,6	0,0	8,2	16,3	16,3	0,0	8,1	0,0	8,1
52696	57	SAN	Santa Bárbara	0	0	0	0	0	0	0	0	0	0	0	0,0	0,0	0,0	0,0	0,0	0,0	0,0	0,0	0,0	0,0	0,0
52699	58	ABA	Santacruz	1	0	0	0	0	0	1	1	0	0	0	9,2	0,0	0,0	0,0	0,0	0,0	7,7	7,4	0,0	0,0	0,0
52720	59	SAB	Sapuyes	1	0	0	0	0	0	0	0	1	1	0	27,6	0,0	0,0	0,0	0,0	0,0	0,0	0,0	31,4	31,9	0,0
52786	60	COR																							



**COMPARATIVO CASOS Y TASA DE MUERTES POR TUMOR MALIGNO DE MAMA EN MUJERES DE 35 Y MÁS AÑOS DE EDAD  
AÑO 2007 A 2017 (Último dato oficial)**

Fuente: DANE - Estadísticas Vitales, Subdirección de Salud Pública, Oficina de Epidemiología, IDSN

Codigo	#	Región	Municipios	TOTAL DEFUNCIONES POR TUMOR MALIGNO DE MAMA EN MUJERES DE 35 Y MÁS AÑOS DE EDAD											TASA MORTALIDAD POR TUMOR MALIGNO DE MAMA EN MUJERES DE 35 Y MAS AÑOS DE EDAD POR CADA 100.000 MUJERES DE 35 Y MAS AÑOS DE EDAD										
				2007	2008	2009	2010	2011	2012	2013	2014	2015	2016	2017	2007	2008	2009	2010	2011	2012	2013	2014	2015	2016	2017
52001	1	CEN	Pasto	16	25	23	19	19	26	29	24	34	21	35	19,8	30,0	26,8	21,5	20,9	27,8	30,1	24,2	33,3	20,0	32,4
52019	2	RIO	Albán	0	0	0	0	1	0	0	0	1	0	1	0,0	0,0	0,0	0,0	24,3	0,0	0,0	0,0	22,0	0,0	21,0
52022	3	EXP	Aldana	0	0	0	0	0	0	0	0	0	0	0	0,0	0,0	0,0	0,0	0,0	0,0	0,0	0,0	0,0	0,0	0,0
52036	4	OCC	Ancuyá	0	0	0	0	2	0	0	0	0	0	0	0,0	0,0	0,0	0,0	126,0	0,0	0,0	0,0	0,0	0,0	0,0
52051	5	JUA	Arboleda	0	0	0	0	0	0	0	0	0	0	1	0,0	0,0	0,0	0,0	0,0	0,0	0,0	0,0	0,0	0,0	59,8
52079	6	TEL	Barbacoas	0	0	0	0	0	1	0	0	0	1	0	0,0	0,0	0,0	0,0	0,0	23,7	0,0	0,0	0,0	21,2	0,0
52083	7	RIO	Belén	0	0	0	0	1	0	0	0	0	0	0	0,0	0,0	0,0	0,0	61,3	0,0	0,0	0,0	0,0	0,0	0,0
52110	8	JUA	Buesaco	0	0	0	1	0	0	0	0	1	2	2	0,0	0,0	0,0	22,0	0,0	0,0	0,0	19,8	38,7	37,9	
52694	9	JUA	Cartago	0	0	0	0	1	0	0	0	0	0	0	0,0	0,0	0,0	0,0	82,1	0,0	0,0	0,0	0,0	0,0	0,0
52240	10	CEN	Chachagüí	0	0	2	0	1	0	1	0	0	0	1	0,0	0,0	86,4	0,0	41,6	0,0	40,0	0,0	0,0	0,0	37,2
52203	11	RIO	Colón Genova	1	0	0	0	0	0	0	1	0	0	0	58,2	0,0	0,0	0,0	0,0	0,0	0,0	54,0	0,0	0,0	0,0
52207	12	OCC	Consaca	0	0	0	0	0	0	0	0	2	0	0	0,0	0,0	0,0	0,0	0,0	0,0	0,0	0,0	93,8	0,0	0,0
52210	13	EXP	Contadero	2	0	0	0	1	0	0	0	0	0	0	166,8	0,0	0,0	0,0	81,6	0,0	0,0	0,0	0,0	0,0	0,0
52215	14	EXP	Córdoba	0	0	1	0	0	0	0	0	0	0	1	0,0	0,0	36,8	0,0	0,0	0,0	0,0	0,0	0,0	0,0	32,0
52224	15	EXP	Cuaspud	0	0	0	0	1	0	0	0	1	0	0	0,0	0,0	0,0	0,0	63,3	0,0	0,0	0,0	59,6	0,0	0,0
52227	16	EXP	Cumbal	1	0	0	1	0	0	1	0	0	2	0	17,8	0,0	0,0	16,0	0,0	0,0	14,5	0,0	0,0	26,2	0,0
52233	17	COR	Cumbitara	0	0	0	0	0	0	1	0	0	1	0	0,0	0,0	0,0	0,0	0,0	0,0	38,6	0,0	0,0	35,1	0,0
52250	18	SAN	El Charco	0	0	0	0	0	0	0	0	1	1	0	0,0	0,0	0,0	0,0	0,0	0,0	0,0	23,9	22,8	0,0	0,0
52254	19	GUA	El Peñol	0	0	0	0	0	0	0	0	0	1	1	0,0	0,0	0,0	0,0	0,0	0,0	0,0	0,0	79,2	78,2	0,0
52256	20	COR	El Rosario	0	0	0	0	0	0	0	1	0	0	1	0,0	0,0	0,0	0,0	0,0	0,0	0,0	61,2	0,0	0,0	59,1
52258	21	RIO	El Tablón de Gómez	0	0	0	0	0	0	0	0	0	0	0	0,0	0,0	0,0	0,0	0,0	0,0	0,0	0,0	0,0	0,0	0,0
52260	22	GUA	El Tambo	0	0	0	1	0	3	0	0	3	1	3	0,0	0,0	0,0	37,3	0,0	111,7	0,0	0,0	111,9	37,4	112,3
52520	23	PAS	Francisco Pizarro	0	0	0	0	0	0	0	0	0	0	0	0,0	0,0	0,0	0,0	0,0	0,0	0,0	0,0	0,0	0,0	0,0
52287	24	EXP	Funes	0	0	0	0	0	0	0	2	0	0	0	0,0	0,0	0,0	0,0	0,0	0,0	0,0	152,6	0,0	0,0	0,0
52317	25	EXP	Guachucal	0	2	0	0	0	0	1	0	0	0	1	0,0	58,5	0,0	0,0	0,0	0,0	27,6	0,0	0,0	0,0	26,8
52320	26	SAB	Guaitarilla	2	0	0	0	0	0	0	1	1	1	0	75,3	0,0	0,0	0,0	0,0	0,0	0,0	38,0	38,1	0,0	0,0
52323	27	EXP	Gualmatán	0	0	4	0	1	0	1	0	1	0	0	0,0	0,0	309,4	0,0	75,4	0,0	73,5	0,0	72,1	0,0	0,0
52352	28	EXP	Iles	0	0	0	0	0	0	0	0	0	0	0	0,0	0,0	0,0	0,0	0,0	0,0	0,0	0,0	0,0	0,0	0,0
52354	29	SAB	Imués	0	0	0	0	0	0	1	0	1	0	0	0,0	0,0	0,0	0,0	0,0	0,0	70,3	0,0	70,8	0,0	0,0
52356	30	EXP	Ipiiales	5	0	5	4	4	6	2	2	4	8	4	23,2	0,0	21,5	16,5	15,9	23,0	7,4	7,1	13,7	26,4	12,7
52378	31	RIO	La Cruz	1	1	1	1	1	0	0	2	0	2	0	29,3	29,0	28,8	28,4	28,1	0,0	0,0	54,0	0,0	52,6	0,0
52381	32	CEN	La Florida	0	0	0	0	0	0	0	0	0	1	0	0,0	0,0	0,0	0,0	0,0	0,0	0,0	0,0	0,0	48,4	0,0
52385	33	GUA	La Llanada	0	0	0	1	0	0	0	0	0	0	1	0,0	0,0	0,0	93,0	0,0	0,0	0,0	0,0	0,0	0,0	96,4
52390	34	SAN	La Tola	0	0	0	0	0	0	0	0	0	0	0	0,0	0,0	0,0	0,0	0,0	0,0	0,0	0,0	0,0	0,0	0,0
52399	35	JUA	La Unión	1	0	0	2	0	0	0	0	1	0	0	19,3	0,0	0,0	37,9	0,0	0,0	0,0	0,0	18,3	0,0	0,0
52405	36	COR	Leiva	0	0	0	0	0	0	0	0	0	0	1	0,0	0,0	0,0	0,0	0,0	0,0	0,0	0,0	0,0	0,0	46,6
52411	37	OCC	Linares	0	1	0	2	0	0	3	0	1	1	1	0,0	46,4	0,0	93,3	0,0	0,0	140,3	0,0	46,9	46,8	46,8
52418	38	GUA	Los Andes	0	0	1	0	0	1	0	1	0	1	0	0,0	0,0	43,5	0,0	0,0	41,2	40,4	0,0	38,9	0,0	37,4
52427	39	TEL	Magüi Payan	0	0	0	0	0	0	0	0	0	0	0	0,0	0,0	0,0	0,0	0,0	0,0	0,0	0,0	0,0	0,0	0,0
52435	40	PIE	Mallama	1	0	0	0	1	1	0	0	0	0	0	71,5	0,0	0,0	0,0	74,1	74,9	0,0	0,0	0,0	0,0	0,0
52473	41	SAN	Mosquera	0	0	0	0	0	0	0	0	0	0	0	0,0	0,0	0,0	0,0	0,0	0,0	0,0	0,0	0,0	0,0	0,0
52480	42	CEN	Nariño	0	0	0	0	0	0	1	0	0	0	0	0,0	0,0	0,0	0,0	0,0	0,0	103,3	0,0	0,0	0,0	0,0
52490	43	SAN	Olaya Herrera	0	0	0	0	0	0	0	0	0	0	0	0,0	0,0	0,0	0,0	0,0	0,0	0,0	0,0	0,0	0,0	0,0
52506	44	SAB	Ospina	0	2	0	0	0	0	0	0	0	1	0	0,0	118,5	0,0	0,0	0,0	0,0	0,0	0,0	0,0	52,3	0,0
52540	45	COR	Policarpa	0	0	0	1	0	0	0	0	0	0	1	0,0	0,0	0,0	45,0	0,0	0,0	0,0	0,0	0,0	0,0	33,6
52560	46	EXP	Potosí	0	0	1	0	0	0	0	0	1	0	0	0,0	0,0	41,6	0,0	0,0	0,0	0,0	0,0	38,2	0,0	0,0
52565	47	ABA	Providencia	0	0	0	0	0	0	0	0	0	1	0	0,0	0,0	0,0	0,0	0,0	0,0	0,0	0,0	0,0	34,0	0,0
52573	48	EXP	Puerres	0	0	0	0	0	1	0	0	1	0	0	0,0	0,0	0,0	0,0	0,0	51,7	0,0	0,0	51,0	0,0	0,0
52585	49	EXP	Pupiales	0	0	1	0	1	1	0	1	1	2	2	0,0	0,0	24,5	0,0	23,5	23,0	0,0	22,0	21,5	42,1	41,3
52612	50	PIE	Ricaurte	0	0	0	0	0	0	0	0	0	0	0	0,0	0,0	0,0	0,0	0,0	0,0	0,0	0,0	0,0	0,0	0,0
52621	51	TEL	Roberto Payán	0	0	0	0	0	1	0	0	0	1	0	0,0	0,0	0,0	0,0	0,0	38,5	0,0	0,0	0,0	32,5	0,0
52678	52	ABA	Samaniego	0	1	0	0	0	2	0	0	0	1	3	0,0	11,5	0,0	0,0	0,0	21,5	0,0	0,0	0,0	10,0	29,7
52685	53	RIO	San Bernardo	0	0	0	0	0	1	0	1	0	1	0	0,0	0,0	0,0	0,0	0,0	27,2	0,0	25,2	0,0	23,2	0,0
52687	54	JUA	San Lorenzo	0	0	0	0	0	1	0	0	0	0	1	0,0	0,0	0,0	0,0	0,0	29,9	0,0	0,0	0,0	27,8	0,0
52693	55	RIO	San Pablo	0	0	0	0	1	0	0	0	0	1	1	0,0	0,0	0,0	0,0	28,5	0,0	0,0	0,0	27,6	27,5	0,0
52683	56	OCC	Sandoná	1	1	3	0	1	2	1	0	1	0	1	20,4	20,1	59,5	0,0	19,2	37,7	18,5	0,0	17,9	0,0	17,4
52696	57	SAN	Santa Bárbara	0	0	0	0	0	0	0	0	0	0	0	0,0	0,0	0,0	0,0	0,0	0,0	0,0	0,0	0,0	0,0	0,0
52699	58	ABA	Santacruz	1	0	0	0	0	0	1	1	0	0	0	25,5	0,0	0,0	0,0	0,0	0,0	20,9	20,2	0,0	0,0	0,0
52720	59	SAB	Sapuyes	1	0	0	0	0	0	0	0	1	1	0	70,1	0,0	0,0	0,0	0,0	0,0	0,0	0,0	70,6	70,7	0,0
52786	60	COR	Taminango	0	0	0	2	1	0	1	0	0	0	0	0,0	0,0	0,0	56,8	27,5	0,0	25,9	0,0	0,0	0,0	0,0
52788	61	CEN	Tangua	0	1	0	0	1	0	0	1	1	0	0	0,0	48,1	0,0	0,0	48,0	0,0	0,0	47,8	47,8	0,	



**COMPARATIVO CASOS Y TASA DE MUERTES EN MUJERES POR TUMOR MALIGNO DE ÚTERO  
AÑO 2007 A 2017 (Último dato oficial)**

Fuente: DANE - Estadísticas Vitales, Subdirección de Salud Pública, Oficina de Epidemiología, IDSN

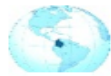
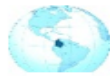
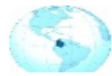
Codigo	#	Región	Municipios	TOTAL DEFUNCIONES EN MUJERES POR TUMOR MALIGNO DE ÚTERO											TASA MORTALIDAD EN MUJERES POR TUMOR MALIGNO DE ÚTERO POR CADA 100.000 MUJERES										
				2007	2008	2009	2010	2011	2012	2013	2014	2015	2016	2017	2007	2008	2009	2010	2011	2012	2013	2014	2015	2016	2017
52001	1	CEN	Pasto	16	27	17	28	27	26	28	23	38	30	23	7,8	13,0	8,1	13,1	12,5	11,8	12,6	10,2	16,7	13,0	9,9
52019	2	RIO	Albán	0	0	1	0	0	0	0	0	2	0	0	0,0	0,0	10,0	0,0	0,0	0,0	0,0	0,0	18,4	0,0	0,0
52022	3	EXP	Aldana	1	0	0	0	0	0	0	0	0	1	1	29,3	0,0	0,0	0,0	0,0	0,0	0,0	0,0	0,0	32,2	32,5
52036	4	OCC	Ancuyá	2	1	2	0	0	1	1	1	1	0	2	48,9	25,1	51,3	0,0	0,0	27,5	28,1	28,8	29,5	0,0	61,8
52051	5	JUA	Arboleda	0	1	0	1	1	0	0	1	1	1	0	0,0	27,8	0,0	27,8	27,8	0,0	0,0	27,8	27,8	27,8	0,0
52079	6	TEL	Barbacoas	0	1	0	0	0	2	1	0	1	0	0	0,0	6,3	0,0	0,0	0,0	11,5	5,6	0,0	5,3	0,0	0,0
52083	7	RIO	Belén	1	0	0	0	0	0	0	1	1	0	0	29,9	0,0	0,0	0,0	0,0	0,0	0,0	27,3	27,0	0,0	0,0
52110	8	JUA	Buesaco	2	1	1	1	0	1	1	1	2	2	0	17,8	8,8	8,7	8,6	0,0	8,5	8,4	8,3	16,4	16,2	0,0
52694	9	JUA	Cartago	0	0	0	0	0	0	0	1	0	0	0	0,0	0,0	0,0	0,0	0,0	0,0	0,0	28,4	0,0	0,0	0,0
52240	10	CEN	Chachagüí	1	0	1	1	1	1	1	3	1	1	0	15,7	0,0	15,5	15,3	15,2	15,1	15,0	44,7	14,8	14,7	0,0
52203	11	RIO	Colón Genova	0	1	0	1	0	2	0	0	1	1	0	0,0	21,4	0,0	21,3	0,0	42,2	0,0	0,0	20,9	20,8	0,0
52207	12	OCC	Consaca	1	0	3	4	2	0	2	0	2	0	2	19,7	0,0	60,3	81,1	40,9	0,0	41,6	0,0	42,4	0,0	43,1
52210	13	EXP	Contadero	0	1	0	0	0	1	0	1	0	2	0	0,0	30,1	0,0	0,0	0,0	29,7	0,0	29,5	0,0	58,7	0,0
52215	14	EXP	Córdoba	1	3	1	2	1	0	1	0	1	0	0	14,6	43,7	14,5	28,9	14,4	0,0	0,0	14,3	0,0	0,0	0,0
52224	15	EXP	Cuaspuñ	0	0	0	0	0	0	0	1	0	1	0	0,0	0,0	0,0	0,0	0,0	0,0	0,0	23,8	0,0	23,5	0,0
52227	16	EXP	Cumbal	0	1	1	1	1	2	2	2	1	2	1	0,0	6,1	6,0	5,9	5,7	11,2	11,0	10,8	5,3	10,4	5,1
52233	17	COR	Cumbitara	0	1	0	0	0	1	0	0	0	1	0	0,0	16,3	0,0	0,0	0,0	14,6	0,0	0,0	0,0	13,1	0,0
52250	18	SAN	El Charco	0	1	0	0	0	0	0	0	0	0	0	0,0	7,1	0,0	0,0	0,0	0,0	0,0	0,0	0,0	0,0	0,0
52254	19	GUA	El Peñol	1	0	1	1	0	1	0	0	0	0	1	30,9	0,0	31,3	31,5	0,0	31,7	0,0	0,0	0,0	0,0	32,6
52256	20	COR	El Rosario	1	0	1	0	1	0	1	1	0	1	0	18,9	0,0	19,3	0,0	19,7	0,0	20,2	20,5	0,0	21,0	0,0
52258	21	RIO	El Tablón de Gómez	0	0	0	0	0	0	0	1	0	0	0	0,0	0,0	0,0	0,0	0,0	0,0	0,0	16,0	0,0	0,0	0,0
52260	22	GUA	El Tambo	1	0	0	2	1	0	2	0	1	1	0	14,4	0,0	0,0	30,0	15,2	0,0	31,2	0,0	16,0	16,2	0,0
52520	23	PAS	Francisco Pizarro	0	0	0	0	0	0	0	0	0	0	0	0,0	0,0	0,0	0,0	0,0	0,0	0,0	0,0	0,0	0,0	0,0
52287	24	EXP	Funes	0	1	0	2	0	1	2	0	0	0	0	0,0	30,9	0,0	62,6	0,0	31,7	64,0	0,0	0,0	0,0	0,0
52317	25	EXP	Guachucal	1	1	1	1	2	0	0	0	1	0	1	12,0	12,1	12,2	12,3	24,7	0,0	0,0	0,0	12,8	0,0	13,0
52320	26	SAB	Guaitarilla	0	0	1	0	1	0	1	1	0	0	2	0,0	0,0	15,7	0,0	16,1	0,0	16,6	16,8	0,0	0,0	34,9
52323	27	EXP	Gualmatán	2	1	0	1	1	0	0	0	0	0	0	67,5	33,8	0,0	33,8	33,7	0,0	0,0	0,0	0,0	0,0	0,0
52352	28	EXP	Iles	0	0	0	0	0	0	0	1	0	0	0	0,0	0,0	0,0	0,0	0,0	0,0	0,0	24,1	0,0	0,0	0,0
52354	29	SAB	Imués	0	1	0	0	2	0	0	0	1	1	1	0,0	28,4	0,0	0,0	59,6	0,0	0,0	0,0	31,7	32,2	32,8
52356	30	EXP	Ipiiales	10	13	5	12	4	6	8	6	5	9	9	17,1	21,7	8,1	19,1	6,2	9,1	11,9	8,7	7,1	12,5	12,2
52378	31	RIO	La Cruz	0	0	0	0	1	2	0	1	0	0	0	0,0	0,0	0,0	0,0	11,6	23,2	0,0	11,6	0,0	0,0	0,0
52381	32	CEN	La Florida	0	1	0	0	1	1	0	0	0	0	1	0,0	18,7	0,0	0,0	19,9	20,2	0,0	0,0	0,0	0,0	21,4
52385	33	GUA	La Llanada	1	0	0	1	0	0	0	0	1	0	0	32,7	0,0	0,0	33,9	0,0	0,0	0,0	0,0	36,0	0,0	0,0
52390	34	SAN	La Tola	0	0	0	0	0	0	0	0	0	0	0	0,0	0,0	0,0	0,0	0,0	0,0	0,0	0,0	0,0	0,0	0,0
52399	35	JUA	La Unión	1	1	1	5	1	2	3	5	1	1	1	7,4	7,4	7,5	37,8	7,6	15,3	23,1	38,8	7,8	7,9	7,9
52405	36	COR	Leiva	1	2	0	1	0	0	0	1	0	0	1	17,2	33,8	0,0	16,4	0,0	0,0	0,0	15,3	0,0	0,0	14,6
52411	37	OCC	Linares	1	1	1	0	0	1	1	1	1	0	0	18,0	18,3	18,6	0,0	0,0	19,5	19,8	20,1	20,5	0,0	0,0
52418	38	GUA	Los Andes	1	1	0	0	0	0	0	0	1	0	0	12,2	11,9	0,0	0,0	0,0	0,0	0,0	0,0	10,4	0,0	0,0
52427	39	TEL	Magüi Payan	0	0	0	0	0	0	0	0	0	0	0	0,0	0,0	0,0	0,0	0,0	0,0	0,0	0,0	0,0	0,0	0,0
52435	40	PIE	Mallama	0	0	0	1	0	1	1	1	0	0	0	0,0	0,0	0,0	24,4	0,0	25,3	25,8	26,2	0,0	0,0	0,0
52473	41	SAN	Mosquera	0	0	0	0	0	0	0	0	0	0	0	0,0	0,0	0,0	0,0	0,0	0,0	0,0	0,0	0,0	0,0	0,0
52480	42	CEN	Nariño	0	1	0	0	0	1	0	0	1	0	0	0,0	45,6	0,0	0,0	0,0	43,1	0,0	0,0	41,3	0,0	0,0
52490	43	SAN	Olaya Herrera	0	0	0	0	0	0	1	0	0	0	1	0,0	0,0	0,0	0,0	0,0	0,0	7,0	0,0	0,0	0,0	6,7
52506	44	SAB	Ospina	0	1	1	0	0	0	1	0	0	2	0	0,0	24,7	24,6	0,0	0,0	0,0	24,2	0,0	0,0	48,0	0,0
52540	45	COR	Palicarpa	1	2	0	0	0	0	0	0	1	0	0	14,7	28,8	0,0	0,0	0,0	0,0	0,0	0,0	12,6	0,0	0,0
52560	46	EXP	Potosí	3	1	2	1	1	1	0	1	1	0	0	47,2	15,9	32,1	16,2	16,4	16,6	0,0	16,9	17,0	0,0	0,0
52565	47	ABA	Providencia	0	0	0	1	0	0	0	0	0	0	0	0,0	0,0	0,0	16,2	0,0	0,0	0,0	0,0	0,0	0,0	0,0
52573	48	EXP	Puerres	1	0	0	0	0	0	0	0	1	0	0	22,1	0,0	0,0	0,0	0,0	0,0	0,0	0,0	23,4	0,0	0,0
52585	49	EXP	Pupiales	1	1	0	4	0	1	0	0	0	0	0	10,6	10,5	0,0	41,8	0,0	10,3	0,0	0,0	0,0	0,0	0,0
52612	50	PIE	Ricaurte	0	0	0	0	0	0	2	0	2	1	0	0,0	0,0	0,0	0,0	0,0	0,0	23,1	0,0	22,1	10,8	0,0
52621	51	TEL	Roberto Payán	0	0	0	0	0	0	0	0	1	0	0	0,0	0,0	0,0	0,0	0,0	0,0	0,0	0,0	9,2	0,0	0,0
52678	52	ABA	Samaniego	0	1	2	1	1	0	1	0	1	1	1	0,0	4,0	8,1	4,1	4,1	0,0	4,1	0,0	4,1	4,1	4,1
52685	53	RIO	San Bernardo	0	0	0	0	0	0	1	0	1	0	0	0,0	0,0	0,0	0,0	0,0	0,0	11,5	0,0	10,9	0,0	0,0
52687	54	JUA	San Lorenzo	1	1	1	1	2	0	1	1	1	1	0	11,3	11,3	11,2	11,1	22,2	0,0	11,0	10,9	10,8	10,7	0,0
52693	55	RIO	San Pablo	1	0	2	1	1	1	0	0	0	0	2	11,5	0,0	23,2	11,7	11,8	11,8	0,0	0,0	0,0	0,0	24,5
52683	56	OCC	Sandoná	1	2	1	4	1	2	1	4	0	2	4	8,2	16,4	8,2	32,8	8,2	16,3	8,1	32,5	0,0	16,2	32,4
52696	57	SAN	Santa Bárbara	0	0	0	0	0	0	0	0	0	1	0	0,0	0,0	0,0	0,0	0,0	0,0	0,0	0,0	14,0	0,0	0,0
52699	58	ABA	Santacruz	1	0	0	1	0	0	0	2	0	0	1	9,2	0,0	0,0	8,4	0,0	0,0	0,0	14,9	0,0	0,0	6,8
52720	59	SAB	Sapuyes	1	0	2	0	0	0	0	2	0	0	0	27,6	0,0	56,9	0,0	0,0	0,0	0,0	61,7	0,0	0,0	0,0
52786	60	COR	Taminango	1	1	0	1	0	1	0	1	0	1	1	11,6</										

IBS  
2018IBS  
2018IBS  
2018IBS  
2018IBS  
2018IBS  
2018

**COMPARATIVO CASOS Y TASA DE MUERTES POR TUMOR MALIGNO DE ÚTERO EN MUJERES DE 35 Y MÁS AÑOS DE EDAD  
AÑO 2007 A 2017 (Último dato oficial)**

Fuente: DANE - Estadísticas Vitales, Subdirección de Salud Pública, Oficina de Epidemiología, IDSN

Codigo	#	Región	Municipios	TOTAL DEFUNCIONES POR TUMOR MALIGNO DE ÚTERO EN MUJERES DE 35 Y MÁS AÑOS DE EDAD										TASA MORTALIDAD POR TUMOR MALIGNO DE ÚTERO EN MUJERES DE 35 Y MÁS AÑOS DE EDAD POR CADA 100.000 MUJERES DE 35 Y MAS AÑOS DE EDAD											
				2007	2008	2009	2010	2011	2012	2013	2014	2015	2016	2017	2007	2008	2009	2010	2011	2012	2013	2014	2015	2016	2017
52001	1	CEN	Pasto	2	2	0	1	0	2	7	1	3	2	2	2,5	2,4	0,0	1,1	0,0	2,1	7,3	1,0	2,9	1,9	1,8
52019	2	RIO	Albán	0	0	0	0	0	0	0	0	0	0	0	0,0	0,0	0,0	0,0	0,0	0,0	0,0	0,0	0,0	0,0	0,0
52022	3	EXP	Aldana	0	0	0	0	0	0	0	0	0	0	0	0,0	0,0	0,0	0,0	0,0	0,0	0,0	0,0	0,0	0,0	0,0
52036	4	OCC	Ancuyá	0	0	0	0	0	0	0	0	0	0	0	0,0	0,0	0,0	0,0	0,0	0,0	0,0	0,0	0,0	0,0	0,0
52051	5	JUA	Arboleda	0	0	0	0	0	0	0	0	0	0	0	0,0	0,0	0,0	0,0	0,0	0,0	0,0	0,0	0,0	0,0	0,0
52079	6	TEL	Barbacoas	0	0	0	0	0	0	0	0	0	0	0	0,0	0,0	0,0	0,0	0,0	0,0	0,0	0,0	0,0	0,0	0,0
52083	7	RIO	Belén	0	0	0	0	0	0	0	0	0	0	0	0,0	0,0	0,0	0,0	0,0	0,0	0,0	0,0	0,0	0,0	0,0
52110	8	JUA	Buesaco	0	0	0	0	0	0	0	0	0	0	0	0,0	0,0	0,0	0,0	0,0	0,0	0,0	0,0	0,0	0,0	0,0
52694	9	JUA	Cartago	0	0	0	0	0	0	0	0	0	0	0	0,0	0,0	0,0	0,0	0,0	0,0	0,0	0,0	0,0	0,0	0,0
52240	10	CEN	Chachagüí	0	0	0	0	0	0	0	0	0	0	0	0,0	0,0	0,0	0,0	0,0	0,0	0,0	0,0	0,0	0,0	0,0
52203	11	RIO	Colón Genova	0	0	0	0	0	0	0	0	0	0	0	0,0	0,0	0,0	0,0	0,0	0,0	0,0	0,0	0,0	0,0	0,0
52207	12	OCC	Consaca	0	0	0	1	0	0	0	0	0	0	0	0,0	0,0	0,0	48,8	0,0	0,0	0,0	0,0	0,0	0,0	0,0
52210	13	EXP	Contadero	0	0	0	0	0	0	0	0	0	0	0	0,0	0,0	0,0	0,0	0,0	0,0	0,0	0,0	0,0	0,0	0,0
52215	14	EXP	Córdoba	0	0	0	0	0	0	0	0	0	0	0	0,0	0,0	0,0	0,0	0,0	0,0	0,0	0,0	0,0	0,0	0,0
52224	15	EXP	Cuaspud	0	0	0	0	0	0	0	0	0	0	0	0,0	0,0	0,0	0,0	0,0	0,0	0,0	0,0	0,0	0,0	0,0
52227	16	EXP	Cumbal	0	0	0	0	0	0	0	0	0	0	0	0,0	0,0	0,0	0,0	0,0	0,0	0,0	0,0	0,0	0,0	0,0
52233	17	COR	Cumbitara	0	0	0	0	0	0	0	0	0	0	0	0,0	0,0	0,0	0,0	0,0	0,0	0,0	0,0	0,0	0,0	0,0
52250	18	SAN	El Charco	0	1	0	0	0	0	0	0	0	0	0	0,0	33,5	0,0	0,0	0,0	0,0	0,0	0,0	0,0	0,0	0,0
52254	19	GUA	El Peñol	0	0	0	0	0	0	0	0	0	0	0	0,0	0,0	0,0	0,0	0,0	0,0	0,0	0,0	0,0	0,0	0,0
52256	20	COR	El Rosario	0	0	0	0	0	0	0	0	0	0	0	0,0	0,0	0,0	0,0	0,0	0,0	0,0	0,0	0,0	0,0	0,0
52258	21	RIO	El Tablón de Gómez	0	0	0	0	0	0	0	0	0	0	0	0,0	0,0	0,0	0,0	0,0	0,0	0,0	0,0	0,0	0,0	0,0
52260	22	GUA	El Tambo	0	0	0	0	0	0	0	1	0	0	0	0,0	0,0	0,0	0,0	0,0	0,0	0,0	37,2	0,0	0,0	0,0
52520	23	PAS	Francisco Pizarro	0	0	0	0	0	0	0	0	0	0	0	0,0	0,0	0,0	0,0	0,0	0,0	0,0	0,0	0,0	0,0	0,0
52287	24	EXP	Funes	0	0	0	0	0	0	0	0	0	0	0	0,0	0,0	0,0	0,0	0,0	0,0	0,0	0,0	0,0	0,0	0,0
52317	25	EXP	Guachucal	0	0	0	0	0	0	0	0	0	0	0	0,0	0,0	0,0	0,0	0,0	0,0	0,0	0,0	0,0	0,0	0,0
52320	26	SAB	Guaitarilla	0	0	0	0	0	0	0	0	0	0	1	0,0	0,0	0,0	0,0	0,0	0,0	0,0	0,0	0,0	0,0	38,2
52323	27	EXP	Gualmatán	0	0	0	0	0	0	0	0	0	0	0	0,0	0,0	0,0	0,0	0,0	0,0	0,0	0,0	0,0	0,0	0,0
52352	28	EXP	Illes	0	0	0	0	0	0	0	0	0	0	0	0,0	0,0	0,0	0,0	0,0	0,0	0,0	0,0	0,0	0,0	0,0
52354	29	SAB	Imués	0	0	0	0	0	0	0	0	1	0	1	0,0	0,0	0,0	0,0	0,0	0,0	0,0	0,0	70,8	0,0	71,6
52356	30	EXP	IpiALES	0	0	0	0	0	1	0	2	0	0	1	0,0	0,0	0,0	0,0	0,0	3,8	0,0	7,1	0,0	0,0	3,2
52378	31	RIO	La Cruz	0	0	0	0	0	1	0	1	0	0	0	0,0	0,0	0,0	0,0	0,0	27,7	0,0	27,0	0,0	0,0	0,0
52381	32	CEN	La Florida	0	0	0	0	1	0	0	0	0	0	0	0,0	0,0	0,0	0,0	48,8	0,0	0,0	0,0	0,0	0,0	0,0
52385	33	GUA	La Llanada	0	0	0	0	0	0	0	0	0	0	0	0,0	0,0	0,0	0,0	0,0	0,0	0,0	0,0	0,0	0,0	0,0
52390	34	SAN	La Tola	0	0	0	0	0	0	0	0	0	0	0	0,0	0,0	0,0	0,0	0,0	0,0	0,0	0,0	0,0	0,0	0,0
52399	35	JUA	La Unión	0	0	0	0	0	0	0	0	0	0	0	0,0	0,0	0,0	0,0	0,0	0,0	0,0	0,0	0,0	0,0	0,0
52405	36	COR	Leiva	0	0	0	0	0	0	0	1	0	0	0	0,0	0,0	0,0	0,0	0,0	0,0	0,0	50,6	0,0	0,0	0,0
52411	37	OCC	Linares	0	0	0	0	0	0	0	0	0	0	0	0,0	0,0	0,0	0,0	0,0	0,0	0,0	0,0	0,0	0,0	0,0
52418	38	GUA	Los Andes	0	0	0	0	0	0	0	0	0	0	0	0,0	0,0	0,0	0,0	0,0	0,0	0,0	0,0	0,0	0,0	0,0
52427	39	TEL	Magüi Payán	0	0	0	0	0	0	0	0	0	0	0	0,0	0,0	0,0	0,0	0,0	0,0	0,0	0,0	0,0	0,0	0,0
52435	40	PIE	Mallama	0	0	0	0	0	0	0	0	0	0	0	0,0	0,0	0,0	0,0	0,0	0,0	0,0	0,0	0,0	0,0	0,0
52473	41	SAN	Mosquera	0	0	0	0	0	0	0	0	0	0	0	0,0	0,0	0,0	0,0	0,0	0,0	0,0	0,0	0,0	0,0	0,0
52480	42	CEN	Nariño	0	0	0	0	0	0	0	0	0	0	0	0,0	0,0	0,0	0,0	0,0	0,0	0,0	0,0	0,0	0,0	0,0
52490	43	SAN	Olaya Herrera	0	0	0	0	0	0	0	0	0	0	0	0,0	0,0	0,0	0,0	0,0	0,0	0,0	0,0	0,0	0,0	0,0
52506	44	SAB	Ospina	0	0	0	0	0	0	0	0	0	0	0	0,0	0,0	0,0	0,0	0,0	0,0	0,0	0,0	0,0	0,0	0,0
52540	45	COR	Policarpa	0	0	0	0	0	0	0	0	0	0	0	0,0	0,0	0,0	0,0	0,0	0,0	0,0	0,0	0,0	0,0	0,0
52560	46	EXP	Potosí	0	0	0	0	0	0	0	0	0	0	0	0,0	0,0	0,0	0,0	0,0	0,0	0,0	0,0	0,0	0,0	0,0
52565	47	ABA	Providencia	0	0	0	0	0	0	0	0	0	0	0	0,0	0,0	0,0	0,0	0,0	0,0	0,0	0,0	0,0	0,0	0,0
52573	48	EXP	Puerres	0	0	0	0	0	0	0	0	0	0	0	0,0	0,0	0,0	0,0	0,0	0,0	0,0	0,0	0,0	0,0	0,0
52585	49	EXP	Pupiales	0	0	0	0	0	0	0	0	0	0	0	0,0	0,0	0,0	0,0	0,0	0,0	0,0	0,0	0,0	0,0	0,0
52612	50	PIE	Ricaurte	0	0	0	0	0	0	0	0	0	0	0	0,0	0,0	0,0	0,0	0,0	0,0	0,0	0,0	0,0	0,0	0,0
52621	51	TEL	Roberto Payán	0	0	0	0	0	0	0	0	0	0	0	0,0	0,0	0,0	0,0	0,0	0,0	0,0	0,0	0,0	0,0	0,0
52678	52	ABA	Samaniego	0	0	0	0	0	0	0	0	0	0	0	0,0	0,0	0,0	0,0	0,0	0,0	0,0	0,0	0,0	0,0	0,0
52685	53	RIO	San Bernardo	0	0	0	0	0	0	0	0	0	0	0	0,0	0,0	0,0	0,0	0,0	0,0	0,0	0,0	0,0	0,0	0,0
52687	54	JUA	San Lorenzo	0	0	0	0	1	0	0	0	0	0	0	0,0	0,0	0,0	0,0	30,4	0,0	0,0	0,0	0,0	0,0	0,0
52693	55	RIO	San Pablo	0	0	0	0	0	0	0	0	0	0	0	0,0	0,0	0,0	0,0	0,0	0,0	0,0	0,0	0,0	0,0	0,0
52683	56	OCC	Sandoná	0	0	0	0	0	0	0	1	0	0	0	0,0	0,0	0,0	0,0	0,0	0,0	0,0	18,2	0,0	0,0	0,0
52696	57	SAN	Santa Bárbara	0	0	0	0	0	0	0	0	0	0	0	0,0	0,0	0,0	0,0	0,0	0,0	0,0	0,0	0,0	0,0	0,0
52699	58	ABA	Santacruz	0	0	0	0	0	0	0	0	0	0	0	0,0	0,0	0,0	0,0	0,0	0,0	0,0	0,0	0,0	0,0	0,0
52720	59	SAB	Sapuyes	0	0	0	0	0	0	0	0	0	0	0	0,0	0,0	0,0	0,0	0,0	0,0	0,0	0,0	0,0	0,0	0,0
52786	60	COR	Taminango	0	0																				

IBS  
2018IBS  
2018IBS  
2018IBS  
2018IBS  
2018IBS  
2018

**COMPARATIVO CASOS Y TASA DE MUERTES EN MUJERES POR TUMOR MALIGNO DE OTROS ÓRGANOS GENITOURINARIOS  
AÑO 2007 A 2017 (Último dato oficial)**

Fuente: DANE - Estadísticas Vitales, Subdirección de Salud Pública, Oficina de Epidemiología, IDSN

Codigo	#	Región	Municipios	TOTAL DEFUNCIONES EN MUJERES POR TUMOR MALIGNO DE OTROS ÓRGANOS GENITOURINARIOS											TASA MORTALIDAD EN MUJERES POR TUMOR MALIGNO DE OTROS ÓRGANOS GENITOURINARIOS POR CADA 100.000 MUJERES										
				2007	2008	2009	2010	2011	2012	2013	2014	2015	2016	2017	2007	2008	2009	2010	2011	2012	2013	2014	2015	2016	2017
				52001	1	CEN	Pasto	13	13	20	19	16	14	16	20	17	19	25	6,3	6,2	9,5	8,9	7,4	6,4	7,2
52019	2	RIO	Albán	0	0	0	1	0	0	0	0	0	1	0	0,0	0,0	0,0	9,8	0,0	0,0	0,0	0,0	0,0	9,1	0,0
52022	3	EXP	Aldana	0	1	0	0	0	1	0	0	1	0	0	0,0	29,6	0,0	0,0	0,0	0,0	0,0	0,0	31,8	0,0	0,0
52036	4	OCC	Ancuyá	0	1	0	0	0	0	1	0	1	0	2	0,0	25,1	0,0	0,0	0,0	0,0	28,1	0,0	29,5	0,0	61,8
52051	5	JUA	Arboleda	0	0	0	0	1	0	0	0	0	0	0	0,0	0,0	0,0	0,0	27,8	0,0	0,0	0,0	0,0	0,0	0,0
52079	6	TEL	Barbacoas	0	1	0	0	0	1	1	0	0	1	0	0,0	6,3	0,0	0,0	0,0	5,7	5,6	0,0	0,0	5,2	0,0
52083	7	RIO	Belén	0	0	0	0	1	0	1	0	0	1	0	0,0	0,0	0,0	0,0	28,4	0,0	27,7	0,0	0,0	26,6	0,0
52110	8	JUA	Buesaco	0	0	0	0	0	1	1	0	1	0	3	0,0	0,0	0,0	0,0	0,0	8,5	8,4	0,0	8,2	0,0	24,0
52694	9	JUA	Cartago	0	1	0	0	0	0	0	0	0	1	0	0,0	29,0	0,0	0,0	0,0	0,0	0,0	0,0	0,0	28,0	0,0
52240	10	CEN	Chachagüí	0	0	0	0	1	0	0	0	0	0	1	0,0	0,0	0,0	0,0	15,2	0,0	0,0	0,0	0,0	0,0	14,6
52203	11	RIO	Colón Genova	0	1	0	0	0	0	0	0	0	0	1	0,0	21,4	0,0	0,0	0,0	0,0	0,0	0,0	0,0	0,0	20,7
52207	12	OCC	Consaca	0	1	0	1	0	1	1	1	0	1	0	0,0	19,9	0,0	20,3	0,0	20,6	20,8	21,0	0,0	21,4	0,0
52210	13	EXP	Contadero	0	0	1	0	0	1	0	0	0	0	0	0,0	0,0	30,0	0,0	0,0	29,7	0,0	0,0	0,0	0,0	0,0
52215	14	EXP	Córdoba	0	0	0	0	0	0	0	0	0	0	1	0,0	0,0	0,0	0,0	0,0	0,0	0,0	0,0	0,0	0,0	14,2
52224	15	EXP	Cuaspuñ	0	0	0	0	1	0	0	0	0	0	2	0,0	0,0	0,0	0,0	24,2	0,0	0,0	0,0	0,0	0,0	46,8
52227	16	EXP	Cumbal	0	0	0	0	0	0	0	0	1	0	0	0,0	0,0	0,0	0,0	0,0	0,0	0,0	0,0	5,3	0,0	0,0
52233	17	COR	Cumbitara	0	0	0	0	0	0	0	0	0	0	0	0,0	0,0	0,0	0,0	0,0	0,0	0,0	0,0	0,0	0,0	0,0
52250	18	SAN	El Charco	0	0	0	0	0	0	0	0	0	0	0	0,0	0,0	0,0	0,0	0,0	0,0	0,0	0,0	0,0	0,0	0,0
52254	19	GUA	El Peñol	1	0	0	0	0	0	0	0	0	2	0	30,9	0,0	0,0	0,0	0,0	0,0	0,0	0,0	0,0	64,9	0,0
52256	20	COR	El Rosario	1	0	0	0	0	0	0	1	0	0	0	18,9	0,0	0,0	0,0	0,0	0,0	0,0	20,5	0,0	0,0	0,0
52258	21	RIO	El Tablón de Gómez	0	0	0	1	0	0	0	0	1	0	0	0,0	0,0	0,0	15,5	0,0	0,0	0,0	0,0	16,1	0,0	0,0
52260	22	GUA	El Tambo	0	0	1	1	0	2	1	1	3	0	0	0,0	0,0	14,8	15,0	0,0	30,8	15,6	15,8	48,0	0,0	0,0
52520	23	PAS	Francisco Pizarro	0	0	0	0	0	0	0	0	0	0	0	0,0	0,0	0,0	0,0	0,0	0,0	0,0	0,0	0,0	0,0	0,0
52287	24	EXP	Funes	0	0	0	0	0	0	0	0	0	0	0	0,0	0,0	0,0	0,0	0,0	0,0	0,0	0,0	0,0	0,0	0,0
52317	25	EXP	Guachucal	0	0	0	2	1	0	0	0	0	0	2	0,0	0,0	0,0	24,5	12,4	0,0	0,0	0,0	0,0	0,0	26,0
52320	26	SAB	Guaitarilla	0	0	0	0	0	1	0	1	0	1	1	0,0	0,0	0,0	0,0	0,0	16,3	0,0	16,8	0,0	17,2	17,4
52323	27	EXP	Gualmatán	0	0	1	0	0	0	0	0	0	1	0	0,0	0,0	33,8	0,0	0,0	0,0	0,0	0,0	0,0	33,6	0,0
52352	28	EXP	Iles	0	0	0	0	1	0	0	2	0	0	0	0,0	0,0	0,0	0,0	24,7	0,0	0,0	48,2	0,0	0,0	0,0
52354	29	SAB	Imués	0	1	0	1	0	0	0	0	0	1	0	0,0	28,4	0,0	29,3	0,0	0,0	0,0	0,0	0,0	32,2	0,0
52356	30	EXP	Ipiiales	4	1	4	2	4	4	1	4	4	2	4	6,8	1,7	6,5	3,2	6,2	6,1	1,5	5,8	5,7	2,8	5,4
52378	31	RIO	La Cruz	1	0	0	1	1	2	2	2	2	0	0	11,6	0,0	0,0	11,6	11,6	23,2	23,2	23,2	23,2	0,0	0,0
52381	32	CEN	La Florida	0	0	0	0	0	0	1	0	0	0	0	0,0	0,0	0,0	0,0	0,0	0,0	20,5	0,0	0,0	0,0	0,0
52385	33	GUA	La Llanada	0	0	0	0	0	0	0	0	0	0	0	0,0	0,0	0,0	0,0	0,0	0,0	0,0	0,0	0,0	0,0	0,0
52390	34	SAN	La Tola	0	0	0	0	0	0	0	0	0	0	0	0,0	0,0	0,0	0,0	0,0	0,0	0,0	0,0	0,0	0,0	0,0
52399	35	JUA	La Unión	2	0	0	1	0	0	0	1	1	4	0	14,8	0,0	0,0	7,6	0,0	0,0	0,0	7,8	7,8	31,5	0,0
52405	36	COR	Leiva	0	0	0	1	0	3	0	1	0	0	0	0,0	0,0	0,0	16,4	0,0	47,5	0,0	15,3	0,0	0,0	0,0
52411	37	OCC	Linares	1	0	2	0	0	0	0	1	0	1	1	18,0	0,0	37,2	0,0	0,0	0,0	0,0	20,1	0,0	20,8	21,2
52418	38	GUA	Los Andes	0	1	0	0	0	0	0	0	0	0	0	0,0	11,9	0,0	0,0	0,0	0,0	0,0	0,0	0,0	0,0	0,0
52427	39	TEL	Magüi Payan	0	0	0	0	0	0	0	0	0	0	0	0,0	0,0	0,0	0,0	0,0	0,0	0,0	0,0	0,0	0,0	0,0
52435	40	PIE	Mallama	0	0	0	0	0	1	0	0	0	0	0	0,0	0,0	0,0	0,0	0,0	25,3	0,0	0,0	0,0	0,0	0,0
52473	41	SAN	Mosquera	1	0	0	0	0	0	0	1	0	0	0	16,1	0,0	0,0	0,0	0,0	0,0	0,0	13,0	0,0	0,0	0,0
52480	42	CEN	Nariño	0	0	0	0	0	0	0	1	0	0	0	0,0	0,0	0,0	0,0	0,0	0,0	0,0	41,9	0,0	0,0	0,0
52490	43	SAN	Olaya Herrera	0	0	0	0	0	0	0	0	0	0	0	0,0	0,0	0,0	0,0	0,0	0,0	0,0	0,0	0,0	0,0	0,0
52506	44	SAB	Ospina	0	0	0	0	0	0	0	0	0	0	0	0,0	0,0	0,0	0,0	0,0	0,0	0,0	0,0	0,0	0,0	0,0
52540	45	COR	Palicarpa	0	0	0	1	0	0	1	0	0	0	0	0,0	0,0	0,0	13,8	0,0	0,0	13,1	0,0	0,0	0,0	0,0
52560	46	EXP	Potosí	1	1	0	0	1	0	0	0	1	0	0	15,7	15,9	0,0	0,0	16,4	0,0	0,0	0,0	17,0	0,0	0,0
52565	47	ABA	Providencia	0	0	0	0	0	0	0	0	0	0	0	0,0	0,0	0,0	0,0	0,0	0,0	0,0	0,0	0,0	0,0	0,0
52573	48	EXP	Puerres	0	0	1	0	1	0	0	0	1	0	0	0,0	0,0	22,4	0,0	22,7	0,0	0,0	0,0	23,4	0,0	0,0
52585	49	EXP	Pupiales	0	1	0	1	1	0	0	2	0	0	1	0,0	10,5	0,0	10,4	10,4	0,0	0,0	20,5	0,0	0,0	10,1
52612	50	PIE	Ricaurte	0	0	2	0	1	0	0	0	0	0	0	0,0	0,0	25,4	0,0	12,1	0,0	0,0	0,0	0,0	0,0	0,0
52621	51	TEL	Roberto Payán	0	0	0	1	0	0	0	0	0	0	0	0,0	0,0	0,0	10,6	0,0	0,0	0,0	0,0	0,0	0,0	0,0
52678	52	ABA	Samaniego	2	2	0	0	0	0	1	0	0	2	0	8,1	8,1	0,0	0,0	0,0	0,0	4,1	0,0	0,0	8,1	0,0
52685	53	RIO	San Bernardo	0	0	0	0	0	0	0	0	3	0	0	0,0	0,0	0,0	0,0	0,0	0,0	0,0	33,7	0,0	0,0	0,0
52687	54	JUA	San Lorenzo	2	0	0	0	0	0	1	1	0	0	0	22,6	0,0	0,0	0,0	0,0	0,0	11,0	10,9	0,0	0,0	0,0
52693	55	RIO	San Pablo	1	1	0	0	0	0	0	0	0	0	2	11,5	11,6	0,0	0,0	0,0	0,0	0,0	0,0	0,0	0,0	24,5
52683	56	OCC	Sandoná	0	0	0	0	2	1	1	0	3	0	2	0,0	0,0	0,0	0,0	16,4	8,2	8,1	0,0	24,4	0,0	16,2
52696	57	SAN	Santa Bárbara	0	0	0	0	0	0	0	0	0	0	0	0,0	0,0	0,0	0,0	0,0	0,0	0,0	0,0	0,0	0,0	0,0
52699	58	ABA	Santacruz	0	0	0	0	0	0	0	1	0	1	0	0,0	0,0									





COMPARATIVO CASOS Y TASA DE MUERTES EN MUJERES POR TUMOR MALIGNO DEL TEJIDO LINFATICO, DE LOS ORGANOS HEMATOPOYETICOS Y DE

TEJIDOS AFINES

AÑO 2007 A 2017 (Último dato oficial)

Fuente: DANE - Estadísticas Vitales, Subdirección de Salud Pública, Oficina de Epidemiología, IDSN

Codigo	#	Región	Municipios	TOTAL DEFUNCIONES EN MUJERES POR TUMOR MALIGNO DEL TEJIDO LINFATICO, DE LOS ORGANOS HEMATOPOYETICOS Y DE TEJIDOS AFINES													TASA MORTALIDAD EN MUJERES POR TUMOR MALIGNO DEL TEJIDO LINFATICO, DE LOS ORGANOS HEMATOPOYETICOS Y DE TEJIDOS AFINES POR CADA 100.000 MUJERES												
				2007	2008	2009	2010	2011	2012	2013	2014	2015	2016	2017	2007	2008	2009	2010	2011	2012	2013	2014	2015	2016	2017				
				52001	1	CEN	Pasto	16	19	21	15	18	16	13	31	21	16	29	7,8	9,1	10,0	7,0	8,3	7,3	5,8	13,8	9,2	6,9	12,5
52019	2	RIO	Albán	0	0	0	1	0	0	0	1	0	1	1	0,0	0,0	0,0	9,8	0,0	0,0	0,0	9,3	0,0	9,1	8,9				
52022	3	EXP	Aldana	0	0	0	0	0	1	1	0	0	0	0	0,0	0,0	0,0	0,0	0,0	30,8	31,1	0,0	0,0	0,0	0,0				
52036	4	OCC	Ancuyá	1	0	0	1	0	0	1	0	0	0	0	24,5	0,0	0,0	26,2	0,0	0,0	28,1	0,0	0,0	0,0	0,0				
52051	5	JUA	Arboleda	0	0	0	0	0	0	1	0	0	0	1	0,0	0,0	0,0	0,0	0,0	0,0	27,8	0,0	0,0	0,0	27,8				
52079	6	TEL	Barbacoas	0	0	1	0	0	1	1	0	0	0	0	0,0	0,0	6,1	0,0	0,0	5,7	5,6	0,0	0,0	0,0	0,0				
52083	7	RIO	Belén	0	0	1	0	0	1	0	0	0	0	1	0,0	0,0	29,1	0,0	0,0	28,0	0,0	0,0	0,0	0,0	26,3				
52110	8	JUA	Buesaco	0	0	0	1	0	5	1	0	0	0	0	0,0	0,0	0,0	8,6	0,0	42,3	8,4	0,0	0,0	0,0	0,0				
52694	9	JUA	Cartago	0	0	0	0	0	0	1	0	0	1	0	0,0	0,0	0,0	0,0	0,0	0,0	28,4	0,0	0,0	28,0	0,0				
52240	10	CEN	Chachagüí	0	0	1	0	1	0	1	0	0	2	0	0,0	0,0	15,5	0,0	15,2	0,0	15,0	0,0	0,0	29,4	0,0				
52203	11	RIO	Colón Genova	1	1	0	1	0	1	0	0	1	0	0	21,5	21,4	0,0	21,3	0,0	21,1	0,0	0,0	20,9	0,0	0,0				
52207	12	OCC	Consaca	0	0	0	0	1	0	0	0	0	1	1	0,0	0,0	0,0	0,0	20,5	0,0	0,0	0,0	0,0	21,4	21,6				
52210	13	EXP	Contadero	0	1	0	0	0	0	0	0	0	0	0	0,0	30,1	0,0	0,0	0,0	0,0	0,0	0,0	0,0	0,0	0,0				
52215	14	EXP	Córdoba	0	0	0	1	0	0	0	0	1	3	0	0,0	0,0	0,0	14,5	0,0	0,0	0,0	0,0	14,3	42,8	0,0				
52224	15	EXP	Cuaspud	1	0	0	0	0	0	0	0	0	0	1	24,8	0,0	0,0	0,0	0,0	0,0	0,0	0,0	0,0	0,0	23,4				
52227	16	EXP	Cumbal	1	1	1	0	1	0	0	0	0	3	0	6,2	6,1	6,0	0,0	5,7	0,0	0,0	0,0	0,0	15,6	0,0				
52233	17	COR	Cumbitara	0	0	0	0	0	0	0	0	0	0	0	0,0	0,0	0,0	0,0	0,0	0,0	0,0	0,0	0,0	0,0	0,0				
52250	18	SAN	El Charco	0	0	1	0	0	0	0	1	0	1	0	0,0	0,0	6,9	0,0	0,0	0,0	0,0	5,8	0,0	5,4	0,0				
52254	19	GUA	El Peñol	1	1	0	1	0	0	0	0	0	0	0	30,9	31,1	0,0	31,5	0,0	0,0	0,0	0,0	0,0	0,0	0,0				
52256	20	COR	El Rosario	0	0	0	0	0	0	0	0	0	1	1	0,0	0,0	0,0	0,0	0,0	0,0	0,0	0,0	0,0	21,0	21,3				
52258	21	RIO	El Tablón de Gómez	1	1	0	0	0	0	0	0	0	0	1	15,1	15,2	0,0	0,0	0,0	0,0	0,0	0,0	0,0	0,0	16,4				
52260	22	GUA	El Tambo	0	1	1	0	0	0	0	0	2	0	1	0,0	14,6	14,8	0,0	0,0	0,0	0,0	0,0	32,0	0,0	16,4				
52520	23	PAS	Francisco Pizarro	0	0	0	0	0	0	0	0	0	1	0	0,0	0,0	0,0	0,0	0,0	0,0	0,0	0,0	0,0	14,2	0,0				
52287	24	EXP	Funes	1	0	0	0	1	0	1	0	0	0	0	30,7	0,0	0,0	0,0	31,6	0,0	32,0	0,0	0,0	0,0	0,0				
52317	25	EXP	Guachucal	2	0	0	1	1	0	1	1	0	1	0	24,0	0,0	0,0	12,3	12,4	0,0	12,6	12,7	0,0	12,9	0,0				
52320	26	SAB	Guaitarilla	1	1	0	0	0	0	0	1	0	1	0	15,3	15,5	0,0	0,0	0,0	0,0	0,0	16,8	0,0	17,2	0,0				
52323	27	EXP	Gualmatán	0	1	0	1	1	0	0	1	1	0	0	0,0	33,8	0,0	33,8	33,7	0,0	0,0	33,6	33,6	0,0	0,0				
52352	28	EXP	Iles	0	0	0	0	0	0	0	0	0	0	1	0,0	0,0	0,0	0,0	0,0	0,0	0,0	0,0	0,0	23,5	0,0				
52354	29	SAB	Imués	0	0	0	0	1	0	1	0	0	0	0	0,0	0,0	0,0	0,0	29,8	0,0	30,7	0,0	0,0	0,0	0,0				
52356	30	EXP	IpiALES	2	5	4	4	3	4	4	3	2	4	1	3,4	8,3	6,5	6,4	4,7	6,1	5,9	4,4	2,8	5,6	1,4				
52378	31	RIO	La Cruz	0	0	3	0	1	0	1	0	0	0	0	0,0	0,0	34,8	0,0	11,6	0,0	11,6	0,0	0,0	0,0	0,0				
52381	32	CEN	La Florida	1	0	0	1	3	0	1	0	0	0	0	18,3	0,0	0,0	19,6	59,7	0,0	20,5	0,0	0,0	0,0	0,0				
52385	33	GUA	La Llanada	0	0	0	0	0	1	0	0	0	1	0	0,0	0,0	0,0	0,0	0,0	34,7	0,0	0,0	0,0	36,4	0,0				
52390	34	SAN	La Tola	0	0	0	0	0	0	0	0	0	0	0	0,0	0,0	0,0	0,0	0,0	0,0	0,0	0,0	0,0	0,0	0,0				
52399	35	JUA	La Unión	0	0	0	2	1	0	1	1	3	0	5	0,0	0,0	0,0	15,1	7,6	0,0	7,7	7,8	23,5	0,0	39,7				
52405	36	COR	Leiva	0	0	0	1	0	0	0	0	0	0	0	0,0	0,0	0,0	16,4	0,0	0,0	0,0	0,0	0,0	0,0	0,0				
52411	37	OCC	Linares	0	0	1	0	1	0	1	0	1	1	0	0,0	0,0	18,6	0,0	19,2	0,0	19,8	0,0	20,5	20,8	0,0				
52418	38	GUA	Los Andes	0	0	0	0	0	0	0	1	0	0	0	0,0	0,0	0,0	0,0	0,0	0,0	0,0	10,6	0,0	0,0	0,0				
52427	39	TEL	Magüi Payan	0	0	0	0	0	0	0	0	0	1	0	0,0	0,0	0,0	0,0	0,0	0,0	0,0	0,0	0,0	9,4	0,0				
52435	40	PIE	Mallama	0	0	0	0	0	0	0	0	1	0	0	0,0	0,0	0,0	0,0	0,0	0,0	0,0	0,0	26,7	0,0	0,0				
52473	41	SAN	Mosquera	0	0	0	0	0	0	0	0	0	1	0	0,0	0,0	0,0	0,0	0,0	0,0	0,0	0,0	0,0	12,2	0,0				
52480	42	CEN	Nariño	0	0	0	0	0	0	0	1	0	0	0	0,0	0,0	0,0	0,0	0,0	0,0	0,0	41,9	0,0	0,0	0,0				
52490	43	SAN	Olaya Herrera	0	0	0	0	0	0	0	0	0	0	0	0,0	0,0	0,0	0,0	0,0	0,0	0,0	0,0	0,0	0,0	0,0				
52506	44	SAB	Ospina	0	0	0	0	1	0	0	0	0	0	0	0,0	0,0	0,0	0,0	24,5	0,0	0,0	0,0	0,0	0,0	0,0				
52540	45	COR	Policarpa	0	0	0	0	0	0	0	1	0	1	0	0,0	0,0	0,0	0,0	0,0	0,0	0,0	12,8	0,0	12,3	0,0				
52560	46	EXP	Potosí	0	0	0	1	0	0	0	0	3	0	0	0,0	0,0	0,0	16,2	0,0	0,0	0,0	0,0	51,1	0,0	0,0				
52565	47	ABA	Providencia	0	0	0	0	0	0	0	0	0	0	0	0,0	0,0	0,0	0,0	0,0	0,0	0,0	0,0	0,0	0,0	0,0				
52573	48	EXP	Puerres	0	0	0	0	0	0	0	0	0	1	0	0,0	0,0	0,0	0,0	0,0	0,0	0,0	0,0	0,0	23,7	0,0				
52585	49	EXP	Pupiales	0	0	0	0	0	0	0	1	0	1	1	0,0	0,0	0,0	0,0	0,0	0,0	0,0	10,3	0,0	10,2	10,1				
52612	50	PIE	Ricaurte	0	1	1	0	0	0	0	0	0	1	0	0,0	13,0	12,7	0,0	0,0	0,0	0,0	0,0	0,0	10,8	0,0				
52621	51	TEL	Roberto Payán	0	0	0	0	0	0	0	0	0	0	0	0,0	0,0	0,0	0,0	0,0	0,0	0,0	0,0	0,0	0,0	0,0				
52678	52	ABA	Samaniego	1	0	5	0	1	0	1	1	2	1	0	4,0	0,0	20,2	0,0	4,1	0,0	4,1	4,1	8,1	4,1	0,0				
52685	53	RIO	San Bernardo	0	0	0	0	0	0	0	0	0	0	0	0,0	0,0	0,0	0,0	0,0	0,0	0,0	0,0	0,0	0,0	0,0				
52687	54	JUA	San Lorenzo	0	0	0	2	0	0	0	0	0	0	0	0,0	0,0	0,0	22,3	0,0	0,0	0,0	0,0	0,0	0,0	0,0				
52693	55	RIO	San Pablo	2	0	0	0	0	0	0	0	0	1	0	23,0	0,0	0,0	0,0	0,0	0,0	0,0	0,0	0,0	12,2	0,0				
52683	56	OCC	Sandoná	1	1	0	2	0	0	1	0	0	1	0	8,2	8,2	0,0	16,4	0,0	0,0	8,1	0,0	0,0	8,1	0,0				
52696	57	SAN	Santa Bárbara	0	0	0	0	0	0	0	0	0	0	0	0,0	0,0	0,0	0,0	0,0	0,0	0,0	0,0	0,0	0,0	0,0				
52699	58	ABA	Santacruz	0	0	0	1	0	0	0	0	0	0	0	0,0	0,0	0,0	8,4	0,0	0,0	0,0	0,0	0,0	0,0	0,0				
52720	59	SAB	Sapuyes	1	0	1	0	0	0	0	1	0	0	0	27,6	0,0	28,4	0,0	0,0	0,0	0,0	30,8	0,0	0,0	0,0				
52786	60	COR	Taminango	1	0	1	0	0	0	1	1	0	3	0	11,6	0,0	11,2	0,0	0,0	0,0									



**COMPARATIVO CASOS Y TASA DE MUERTES EN MUJERES POR OTROS TUMORES MALIGNOS  
AÑO 2007 A 2017 (Último dato oficial)**

Fuente: DANE - Estadísticas Vitales, Subdirección de Salud Pública, Oficina de Epidemiología, IDSN

Codigo	#	Región	Municipios	TOTAL DEFUNCIONES EN MUJERES POR OTROS TUMORES MALIGNOS											TASA MORTALIDAD EN MUJERES POR OTROS TUMORES MALIGNOS POR CADA 100.000 MUJERES										
				2007	2008	2009	2010	2011	2012	2013	2014	2015	2016	2017	2007	2008	2009	2010	2011	2012	2013	2014	2015	2016	2017
				52001	1	CEN	Pasto	13	26	20	29	25	24	31	34	43	43	34	6,3	12,5	9,5	13,6	11,5	10,9	13,9
52019	2	RIO	Albán	0	0	0	4	0	0	0	1	0	0	1	0,0	0,0	0,0	39,4	0,0	0,0	0,0	9,3	0,0	0,0	8,9
52022	3	EXP	Aldana	1	0	0	0	0	0	0	0	1	0	0	29,3	0,0	0,0	0,0	0,0	0,0	0,0	0,0	31,8	0,0	0,0
52036	4	OCC	Ancuyá	0	0	0	1	1	1	1	1	0	2	2	0,0	0,0	0,0	26,2	26,9	27,5	28,1	28,8	0,0	60,4	61,8
52051	5	JUA	Arboleda	0	1	1	0	0	0	2	0	0	1	0	0,0	27,8	27,8	0,0	0,0	0,0	55,7	0,0	0,0	27,8	0,0
52079	6	TEL	Barbacoas	1	3	0	0	1	1	0	1	0	1	0	6,4	18,8	0,0	0,0	5,9	5,7	0,0	5,5	0,0	5,2	0,0
52083	7	RIO	Belén	1	1	0	0	0	0	0	0	2	0	0	29,9	29,5	0,0	0,0	0,0	0,0	0,0	0,0	53,9	0,0	0,0
52110	8	JUA	Buesaco	1	0	2	1	0	1	2	1	1	0	0	8,9	0,0	17,5	8,6	0,0	8,5	16,7	8,3	8,2	0,0	0,0
52694	9	JUA	Cartago	0	0	0	0	1	1	0	0	0	0	0	0,0	0,0	0,0	0,0	28,6	28,6	0,0	0,0	0,0	0,0	0,0
52240	10	CEN	Chachagüí	2	0	2	0	0	2	0	0	0	1	0	31,4	0,0	30,9	0,0	0,0	30,2	0,0	0,0	0,0	14,7	0,0
52203	11	RIO	Colón Genova	0	2	0	0	0	0	1	1	0	0	1	0,0	42,9	0,0	0,0	0,0	0,0	21,0	20,9	0,0	0,0	20,7
52207	12	OCC	Consaca	0	0	1	1	0	1	0	0	2	0	0	0,0	0,0	20,1	20,3	0,0	20,6	0,0	0,0	42,4	0,0	0,0
52210	13	EXP	Contadero	1	0	2	0	0	1	1	0	0	0	0	30,2	0,0	60,0	0,0	0,0	29,7	29,6	0,0	0,0	0,0	0,0
52215	14	EXP	Córdoba	0	0	0	1	1	0	1	0	1	2	1	0,0	0,0	0,0	14,5	14,4	0,0	14,3	0,0	14,3	28,5	14,2
52224	15	EXP	Cuaspud	1	1	2	1	0	1	1	0	0	0	1	24,8	24,6	48,9	24,4	0,0	24,1	23,9	0,0	0,0	0,0	23,4
52227	16	EXP	Cumbal	0	1	1	1	0	1	1	1	2	1	2	0,0	6,1	6,0	5,9	0,0	5,6	5,5	5,4	10,6	5,2	10,2
52233	17	COR	Cumbitara	1	0	0	0	0	0	0	0	1	0	1	16,8	0,0	0,0	0,0	0,0	0,0	0,0	0,0	13,4	0,0	12,7
52250	18	SAN	El Charco	1	0	0	0	0	0	0	0	0	1	0	7,4	0,0	0,0	0,0	0,0	0,0	0,0	0,0	0,0	5,4	0,0
52254	19	GUA	El Peñol	0	0	1	0	0	1	0	0	0	0	1	0,0	0,0	31,3	0,0	0,0	31,7	0,0	0,0	0,0	0,0	32,6
52256	20	COR	El Rosario	0	1	0	0	1	0	0	0	0	0	0	0,0	19,1	0,0	0,0	19,7	0,0	0,0	0,0	0,0	0,0	0,0
52258	21	RIO	El Tablón de Gómez	0	0	0	1	1	0	0	0	0	0	0	0,0	0,0	0,0	15,5	15,6	0,0	0,0	0,0	0,0	0,0	0,0
52260	22	GUA	El Tambo	1	0	1	0	0	2	0	1	1	1	1	14,4	0,0	14,8	0,0	0,0	30,8	0,0	15,8	16,0	16,2	16,4
52520	23	PAS	Francisco Pizarro	0	0	0	0	1	0	0	0	0	0	0	0,0	0,0	0,0	0,0	16,5	0,0	0,0	0,0	0,0	0,0	0,0
52287	24	EXP	Funes	1	0	0	0	0	0	1	1	0	0	0	30,7	0,0	0,0	0,0	0,0	0,0	32,0	32,2	0,0	0,0	0,0
52317	25	EXP	Guachucal	1	3	4	0	2	1	1	1	1	1	1	12,0	36,2	48,7	0,0	24,7	12,5	12,6	12,7	12,8	12,9	13,0
52320	26	SAB	Guaitarilla	0	1	1	1	1	0	1	1	1	0	1	0,0	15,5	15,7	15,9	16,1	0,0	16,6	16,8	17,0	0,0	17,4
52323	27	EXP	Gualmatán	0	1	0	2	0	0	1	0	2	0	2	0,0	33,8	0,0	67,6	0,0	0,0	33,7	0,0	67,1	0,0	67,1
52352	28	EXP	Iles	1	0	1	1	0	2	0	2	1	0	0	25,6	0,0	25,1	24,9	0,0	48,9	0,0	48,2	23,9	0,0	0,0
52354	29	SAB	Imués	0	1	2	0	1	0	0	0	2	2	0	0,0	28,4	57,6	0,0	29,8	0,0	0,0	0,0	63,4	64,5	0,0
52356	30	EXP	Ipiiales	6	4	7	2	6	6	6	8	8	5	11	10,2	6,7	11,4	3,2	9,3	9,1	8,9	11,6	11,4	7,0	15,0
52378	31	RIO	La Cruz	1	0	1	3	2	2	2	2	2	1	2	11,6	0,0	11,6	34,7	23,2	23,2	23,2	23,2	23,2	11,6	23,2
52381	32	CEN	La Florida	0	1	0	0	1	0	0	2	0	1	1	0,0	18,7	0,0	0,0	19,9	0,0	0,0	41,6	0,0	21,2	21,4
52385	33	GUA	La Llanada	0	0	0	0	0	0	0	0	0	2	1	0,0	0,0	0,0	0,0	0,0	0,0	0,0	0,0	72,9	36,9	
52390	34	SAN	La Tola	0	0	0	0	0	0	0	0	0	0	0	0,0	0,0	0,0	0,0	0,0	0,0	0,0	0,0	0,0	0,0	0,0
52399	35	JUA	La Unión	1	0	6	3	2	1	1	3	2	4	4	7,4	0,0	45,0	22,7	15,2	7,7	7,7	23,3	15,6	31,5	31,7
52405	36	COR	Leiva	0	0	0	0	0	0	0	0	1	1	1	0,0	0,0	0,0	0,0	0,0	0,0	0,0	0,0	15,1	14,9	14,6
52411	37	OCC	Linares	0	0	0	3	0	1	0	1	0	0	0	0,0	0,0	0,0	56,7	0,0	19,5	0,0	20,1	0,0	0,0	0,0
52418	38	GUA	Los Andes	0	1	3	1	1	0	1	1	1	1	0	0,0	11,9	35,2	11,5	11,3	0,0	10,8	10,6	10,4	10,2	0,0
52427	39	TEL	Magüi Payan	0	0	0	0	0	0	0	0	0	0	0	0,0	0,0	0,0	0,0	0,0	0,0	0,0	0,0	0,0	0,0	0,0
52435	40	PIE	Mallama	0	0	1	0	0	1	0	1	1	1	0	0,0	0,0	24,0	0,0	0,0	25,3	0,0	26,2	26,7	27,2	0,0
52473	41	SAN	Mosquera	0	0	0	0	0	0	0	0	0	0	0	0,0	0,0	0,0	0,0	0,0	0,0	0,0	0,0	0,0	0,0	0,0
52480	42	CEN	Nariño	0	0	0	0	1	0	1	0	1	0	1	0,0	0,0	0,0	0,0	43,8	0,0	42,6	0,0	41,3	0,0	40,1
52490	43	SAN	Olaya Herrera	1	0	0	0	1	0	0	1	0	2	1	7,5	0,0	0,0	0,0	7,2	0,0	0,0	6,9	0,0	13,6	6,7
52506	44	SAB	Ospina	1	0	2	0	1	0	0	0	1	0	0	24,8	0,0	49,2	0,0	24,5	0,0	0,0	0,0	24,1	0,0	0,0
52540	45	COR	Policarpa	1	0	1	0	0	0	0	0	0	0	0	14,7	0,0	14,1	0,0	0,0	0,0	0,0	0,0	0,0	0,0	0,0
52560	46	EXP	Potosí	1	0	0	0	0	0	0	1	1	0	1	15,7	0,0	0,0	0,0	0,0	0,0	0,0	16,9	17,0	0,0	17,4
52565	47	ABA	Providencia	0	0	0	0	0	0	1	0	0	0	0	0,0	0,0	0,0	0,0	0,0	0,0	15,6	0,0	0,0	0,0	0,0
52573	48	EXP	Puerres	2	1	0	1	1	1	0	1	0	0	0	44,1	22,2	0,0	22,6	22,7	22,9	0,0	23,2	0,0	0,0	0,0
52585	49	EXP	Pupiales	0	1	0	1	2	4	0	0	3	1	2	0,0	10,5	0,0	10,4	20,8	41,4	0,0	0,0	30,7	10,2	20,3
52612	50	PIE	Ricaurte	0	0	0	0	0	0	0	0	0	1	1	0,0	0,0	0,0	0,0	0,0	0,0	0,0	0,0	10,8	10,5	
52621	51	TEL	Roberto Payán	1	0	0	1	0	0	0	0	0	0	0	11,7	0,0	0,0	10,6	0,0	0,0	0,0	0,0	0,0	0,0	0,0
52678	52	ABA	Samaniego	2	0	3	1	3	0	1	1	1	1	1	8,1	0,0	12,1	4,1	12,2	0,0	4,1	4,1	4,1	4,1	4,1
52685	53	RIO	San Bernardo	0	1	0	2	0	0	1	0	1	0	0	0,0	13,3	0,0	25,1	0,0	0,0	11,5	0,0	10,9	0,0	0,0
52687	54	JUA	San Lorenzo	0	0	2	0	0	1	1	0	1	0	1	0,0	0,0	22,4	0,0	0,0	11,0	11,0	0,0	10,8	0,0	10,7
52693	55	RIO	San Pablo	1	2	0	2	1	1	0	0	2	1	1	11,5	23,1	0,0	23,3	11,8	11,8	0,0	0,0	24,1	12,2	12,2
52683	56	OCC	Sandoná	2	1	1	0	0	1	1	3	0	0	3	16,5	8,2	8,2	0,0	0,0	8,2	8,1	24,4	0,0	0,0	24,3
52696	57	SAN	Santa Bárbara	0	1	0	0	0	0	0	0	0	0	0	0,0	13,9	0,0	0,0	0,0	0,0	0,0	0,0	0,0	0,0	0,0
52699	58	ABA	Santacruz	0	0	0	0	0	0	0	0	1	0	1	0,0	0,0	0,0	0,0	0,0	0,0	0,0	0,0	7,2	0,0	6,8
52720	59	SAB	Sapuyes	1	0	0	1	0	0	2	0	2	0	0	27,6	0,0	0,0	28,8	0,0	0					



**COMPARATIVO CASOS Y TASA DE MUERTES EN MUJERES POR CARCINOMA IN SITU, TUMORES BENIGNOS Y DE COMPORTAMIENTO INCIERTO O DESCONOCIDO**  
**AÑO 2007 A 2017 (Último dato oficial)**

Fuente: DANE - Estadísticas Vitales, Subdirección de Salud Pública, Oficina de Epidemiología, IDSN

Codigo	#	Región	Municipios	TOTAL DEFUNCIONES EN MUJERES POR CARCINOMA IN SITU, TUMORES BENIGNOS Y DE COMPORTAMIENTO INCIERTO O DESCONOCIDO											TASA MORTALIDAD EN MUJERES POR CARCINOMA IN SITU, TUMORES BENIGNOS Y DE COMPORTAMIENTO INCIERTO O DESCONOCIDO POR CADA 100.000 MUJERES										
				2007	2008	2009	2010	2011	2012	2013	2014	2015	2016	2017	2007	2008	2009	2010	2011	2012	2013	2014	2015	2016	2017
52001	1	CEN	Pasto	6	5	11	11	17	9	16	16	23	28	15	2,9	2,4	5,2	5,1	7,8	4,1	7,2	7,1	10,1	12,2	6,4
52019	2	RIO	Albán	0	0	2	0	0	0	0	0	0	1	1	0,0	0,0	20,0	0,0	0,0	0,0	0,0	0,0	9,1	8,9	0,0
52022	3	EXP	Aldana	0	0	1	0	1	0	1	1	1	0	1	0,0	0,0	29,9	0,0	30,5	0,0	31,1	31,5	0,0	32,2	0,0
52036	4	OCC	Ancuyá	0	1	0	0	1	0	1	0	0	0	0	0,0	25,1	0,0	0,0	26,9	0,0	28,1	0,0	0,0	0,0	0,0
52051	5	JUA	Arboleda	0	0	0	0	1	0	0	0	0	0	0	0,0	0,0	0,0	0,0	27,8	0,0	0,0	0,0	0,0	0,0	0,0
52079	6	TEL	Barbacoas	0	1	1	1	0	0	0	0	2	0	0	0,0	6,3	6,1	6,0	0,0	0,0	0,0	0,0	10,7	0,0	0,0
52083	7	RIO	Belén	0	0	1	0	0	0	0	0	0	0	0	0,0	0,0	29,1	0,0	0,0	0,0	0,0	0,0	0,0	0,0	0,0
52110	8	JUA	Buesaco	1	0	0	0	0	0	2	1	0	1	0	8,9	0,0	0,0	0,0	0,0	0,0	16,7	8,3	0,0	8,1	0,0
52694	9	JUA	Cartago	0	0	1	1	0	0	0	0	0	0	0	0,0	0,0	28,9	28,7	0,0	0,0	0,0	0,0	0,0	0,0	0,0
52240	10	CEN	Chachagüí	0	0	0	0	1	1	1	0	0	0	1	0,0	0,0	0,0	0,0	15,2	15,1	15,0	0,0	0,0	0,0	14,6
52203	11	RIO	Colón Genova	0	0	0	0	0	1	0	0	0	0	1	0,0	0,0	0,0	0,0	0,0	21,1	0,0	0,0	0,0	0,0	20,7
52207	12	OCC	Consaca	0	0	0	0	2	1	0	0	0	0	0	0,0	0,0	0,0	0,0	40,9	20,6	0,0	0,0	0,0	0,0	0,0
52210	13	EXP	Contadero	0	0	0	0	0	0	1	0	0	0	1	0,0	0,0	0,0	0,0	0,0	0,0	29,6	0,0	0,0	0,0	29,2
52215	14	EXP	Córdoba	0	0	0	0	0	1	0	0	0	1	0	0,0	0,0	0,0	0,0	0,0	14,4	0,0	0,0	0,0	14,3	0,0
52224	15	EXP	Cuaspud	0	0	0	0	0	0	1	0	0	0	1	0,0	0,0	0,0	0,0	0,0	0,0	23,9	0,0	0,0	0,0	23,4
52227	16	EXP	Cumbal	0	0	1	2	0	0	1	0	0	0	1	0,0	0,0	6,0	11,7	0,0	0,0	5,5	0,0	0,0	0,0	5,1
52233	17	COR	Cumbitara	0	0	0	0	0	0	0	0	0	0	0	0,0	0,0	0,0	0,0	0,0	0,0	0,0	0,0	0,0	0,0	0,0
52250	18	SAN	El Charco	0	0	0	0	0	0	0	0	0	0	0	0,0	0,0	0,0	0,0	0,0	0,0	0,0	0,0	0,0	0,0	0,0
52254	19	GUA	El Peñol	0	0	0	0	0	0	0	0	0	0	0	0,0	0,0	0,0	0,0	0,0	0,0	0,0	0,0	0,0	0,0	0,0
52256	20	COR	El Rosario	0	0	0	0	0	0	0	0	1	0	0	0,0	0,0	0,0	0,0	0,0	0,0	0,0	0,0	20,8	0,0	0,0
52258	21	RIO	El Tablón de Gómez	0	1	0	0	1	0	0	1	1	1	0	0,0	15,2	0,0	0,0	15,6	0,0	0,0	16,0	16,1	16,3	0,0
52260	22	GUA	El Tambo	2	0	1	1	1	0	2	0	0	0	0	28,9	0,0	14,8	15,0	15,2	0,0	31,2	0,0	0,0	0,0	0,0
52520	23	PAS	Francisco Pizarro	0	0	0	0	1	0	0	0	1	0	0	0,0	0,0	0,0	0,0	16,5	0,0	0,0	0,0	14,7	0,0	0,0
52287	24	EXP	Funes	0	1	0	0	0	0	0	0	1	0	0	0,0	30,9	0,0	0,0	0,0	0,0	0,0	0,0	32,4	0,0	0,0
52317	25	EXP	Guachucal	0	0	0	2	0	1	0	1	0	2	1	0,0	0,0	0,0	24,5	0,0	12,5	0,0	12,7	0,0	25,7	13,0
52320	26	SAB	Guaitarilla	0	0	2	0	1	2	0	2	0	0	0	0,0	0,0	31,4	0,0	16,1	32,7	0,0	33,6	0,0	0,0	0,0
52323	27	EXP	Gualmatán	0	0	0	1	0	0	1	0	0	0	0	0,0	0,0	0,0	33,8	0,0	0,0	33,7	0,0	0,0	0,0	0,0
52352	28	EXP	Iles	0	0	0	0	0	0	0	0	0	0	0	0,0	0,0	0,0	0,0	0,0	0,0	0,0	0,0	0,0	0,0	0,0
52354	29	SAB	Imués	1	1	0	0	0	0	0	0	0	0	1	27,9	28,4	0,0	0,0	0,0	0,0	0,0	0,0	0,0	0,0	32,8
52356	30	EXP	IpiALES	3	0	2	1	3	5	5	3	8	4	2	5,1	0,0	3,3	1,6	4,7	7,6	7,4	4,4	11,4	5,6	2,7
52378	31	RIO	La Cruz	1	1	3	0	0	0	0	3	1	1	2	11,6	11,6	34,8	0,0	0,0	0,0	34,7	11,6	11,6	23,2	0,0
52381	32	CEN	La Florida	0	0	0	1	0	1	1	0	0	1	1	0,0	0,0	0,0	19,6	0,0	20,2	20,5	0,0	0,0	21,2	21,4
52385	33	GUA	La Llanada	0	0	0	0	1	0	0	0	0	0	0	0,0	0,0	0,0	0,0	34,3	0,0	0,0	0,0	0,0	0,0	0,0
52390	34	SAN	La Tola	0	0	0	0	0	0	0	0	0	0	0	0,0	0,0	0,0	0,0	0,0	0,0	0,0	0,0	0,0	0,0	0,0
52399	35	JUA	La Unión	0	0	3	0	3	1	0	2	1	0	1	0,0	0,0	22,5	0,0	22,8	7,7	0,0	15,5	7,8	0,0	7,9
52405	36	COR	Leiva	0	0	1	0	0	0	0	0	0	0	0	0,0	0,0	16,6	0,0	0,0	0,0	0,0	0,0	0,0	0,0	0,0
52411	37	OCC	Linares	0	1	1	0	0	1	0	0	0	0	0	0,0	18,3	18,6	0,0	0,0	19,5	0,0	0,0	0,0	0,0	0,0
52418	38	GUA	Los Andes	0	0	1	0	0	0	1	0	0	0	0	0,0	0,0	11,7	0,0	0,0	0,0	10,8	0,0	0,0	0,0	0,0
52427	39	TEL	Magüi Payan	0	0	0	0	0	0	0	1	0	0	0	0,0	0,0	0,0	0,0	0,0	0,0	0,0	10,0	0,0	0,0	0,0
52435	40	PIE	Mallama	0	0	1	0	0	0	0	0	0	0	0	0,0	0,0	24,0	0,0	0,0	0,0	0,0	0,0	0,0	0,0	0,0
52473	41	SAN	Mosquera	0	0	0	0	0	1	0	0	0	0	0	0,0	0,0	0,0	0,0	0,0	13,8	0,0	0,0	0,0	0,0	0,0
52480	42	CEN	Nariño	0	0	0	0	0	0	0	0	0	0	0	0,0	0,0	0,0	0,0	0,0	0,0	0,0	0,0	0,0	0,0	0,0
52490	43	SAN	Olaya Herrera	0	0	0	0	0	0	0	0	0	0	0	0,0	0,0	0,0	0,0	0,0	0,0	0,0	0,0	0,0	0,0	0,0
52506	44	SAB	Ospina	0	0	0	0	0	0	0	0	0	0	0	0,0	0,0	0,0	0,0	0,0	0,0	0,0	0,0	0,0	0,0	0,0
52540	45	COR	Policarpa	0	0	0	1	1	0	0	0	0	0	1	0,0	0,0	0,0	13,8	13,6	0,0	0,0	0,0	0,0	0,0	12,1
52560	46	EXP	Potosí	0	0	0	2	0	1	0	1	0	0	0	0,0	0,0	0,0	32,5	0,0	16,6	0,0	16,9	0,0	0,0	0,0
52565	47	ABA	Providencia	0	0	1	0	0	0	0	0	0	2	0	0,0	0,0	16,4	0,0	0,0	0,0	0,0	0,0	0,0	29,9	0,0
52573	48	EXP	Puerres	0	0	2	0	0	2	0	1	0	1	0	0,0	0,0	44,8	0,0	0,0	45,7	0,0	23,2	0,0	23,5	0,0
52585	49	EXP	Pupiales	0	1	0	1	1	0	3	0	1	2	3	0,0	10,5	0,0	10,4	10,4	0,0	30,9	0,0	10,2	20,4	30,4
52612	50	PIE	Ricaurte	0	0	1	0	0	0	0	0	0	0	0	0,0	0,0	12,7	0,0	0,0	0,0	0,0	0,0	0,0	0,0	0,0
52621	51	TEL	Roberto Payán	0	2	0	0	0	0	0	0	0	0	0	0,0	22,6	0,0	0,0	0,0	0,0	0,0	0,0	0,0	0,0	0,0
52678	52	ABA	Samaniego	0	0	3	1	1	0	4	1	3	0	2	0,0	0,0	12,1	4,1	4,1	0,0	16,2	4,1	12,2	0,0	8,1
52685	53	RIO	San Bernardo	0	0	0	1	1	0	0	0	0	0	0	0,0	0,0	0,0	12,6	12,2	0,0	0,0	0,0	0,0	0,0	0,0
52687	54	JUA	San Lorenzo	0	0	0	0	0	0	0	0	0	0	1	0,0	0,0	0,0	0,0	0,0	0,0	0,0	0,0	0,0	10,7	0,0
52693	55	RIO	San Pablo	0	0	0	0	0	1	0	1	0	0	1	0,0	0,0	0,0	0,0	0,0	11,8	0,0	12,0	0,0	0,0	12,2
52683	56	OCC	Sandoná	0	1	2	1	0	1	1	1	0	0	1	0,0	8,2	16,4	8,2	0,0	8,2	8,1	8,1	0,0	0,0	8,1
52696	57	SAN	Santa Bárbara	0	0	0	0	0	0	0	0	0	0	0	0,0	0,0	0,0	0,0	0,0	0,0	0,0	0,0	0,0	0,0	0,0
52699	58	ABA	Santacruz	1	0	0	0	1	1	1	0	0	0	0	9,2	0,0	0,0	0,0	8,2	7,9	7,7	0,0	0,0	0,0	0,0
52720	59	SAB	Sapuyes	0	0	0	0	0	1	1	0	0	1	0	0,0	0,0	0,0	0,0	0,0	29,7	30,3	0,0	0,0	31,9	0,0
52786	60	COR	Taminango	0	0	1	0	0	0	0	1	1	0	0	0,0	0,0	11,2	0,0	0,0	0,0	0,0	10,2	10,1	0,0	0,0
52788	61	CEN	Tangua	0	0	1	0	1	1	1	0														



**COMPARATIVO CASOS Y TASA DE MUERTES POR NEOPLASIAS  
AÑO 2007 A 2017 (Último dato oficial)**

Fuente: DANE - Estadísticas Vitales, Subdirección de Salud Pública, Oficina de Epidemiología, IDSN

Codigo	#	Región	Municipios	TOTAL DEFUNCIONES POR NEOPLASIAS										TASA MORTALIDAD POR NEOPLASIAS POR CADA 100.000 Hbs											
				2007	2008	2009	2010	2011	2012	2013	2014	2015	2016	2017	2007	2008	2009	2010	2011	2012	2013	2014	2015	2016	2017
52001	1	CEN	Pasto	302	336	354	376	351	380	409	426	510	459	465	76,6	84,0	87,2	91,3	84,1	89,8	95,4	98,0	115,9	103,1	103,2
52019	2	RIO	Albán	9	5	11	13	6	6	7	5	9	13	11	45,4	24,8	53,9	62,8	28,6	28,2	32,5	22,9	40,7	58,0	48,4
52022	3	EXP	Aldana	5	2	4	7	8	4	6	5	9	7	5	74,6	30,2	61,1	108,2	125,1	63,3	96,2	81,1	147,9	116,6	84,3
52036	4	OCC	Ancuyá	11	17	10	11	9	4	11	11	13	9	14	129,0	204,3	122,9	138,2	115,7	52,6	148,2	151,7	183,5	130,3	207,6
52051	5	JUA	Arboleda	7	4	5	6	11	3	4	7	8	4	12	93,7	53,5	66,7	80,0	146,4	39,9	53,1	92,8	106,0	52,9	158,6
52079	6	TEL	Barbacoas	8	11	3	7	11	14	11	6	9	11	12	25,2	33,9	9,1	20,7	31,8	39,5	30,4	16,2	23,8	28,4	30,3
52083	7	RIO	Belén	6	5	9	5	7	9	8	10	7	10	11	88,8	73,0	129,6	71,0	98,1	124,5	109,2	134,8	93,1	131,4	142,6
52110	8	JUA	Buesaco	16	2	7	14	12	15	18	21	18	18	17	70,3	8,7	30,0	59,3	50,2	62,0	73,6	84,8	71,8	71,0	66,3
52694	9	JUA	Cartago	7	6	7	5	10	2	6	8	2	9	5	97,9	83,3	96,5	68,4	136,1	27,1	80,6	106,8	26,5	118,6	65,7
52240	10	CEN	Chachagüí	7	7	14	4	6	12	13	16	8	14	11	53,8	53,4	106,0	30,1	44,7	88,9	95,5	116,9	58,0	100,9	78,8
52203	11	RIO	Colón Genova	9	14	8	10	7	10	6	6	7	7	10	92,1	142,5	81,1	100,9	70,3	100,0	59,7	59,5	69,1	68,8	98,0
52207	12	OCC	Consaca	14	12	8	14	10	9	11	16	14	11	11	138,3	119,6	80,5	142,1	102,5	93,0	114,8	168,7	149,2	118,3	119,6
52210	13	EXP	Contadero	8	5	7	7	10	8	9	9	4	9	9	118,9	74,1	103,2	102,8	146,2	116,4	130,5	130,0	57,5	129,1	128,5
52215	14	EXP	Córdoba	6	11	7	11	9	9	5	7	15	15	13	44,0	80,4	50,9	79,7	65,0	64,8	35,9	50,1	107,1	106,9	92,4
52224	15	EXP	Cuaspuñ	5	5	4	8	9	3	4	9	6	7	6	61,1	60,6	48,2	95,8	107,2	35,5	47,1	105,3	69,8	81,0	69,1
52227	16	EXP	Cumbal	13	13	11	16	9	16	18	14	19	22	23	40,3	39,6	32,8	46,8	25,8	45,0	49,7	37,9	50,5	57,4	58,9
52233	17	COR	Cumbitara	2	1	4	4	0	5	4	0	5	6	4	16,5	8,0	31,2	30,3	0,0	35,8	27,8	0,0	32,8	38,3	24,8
52250	18	SAN	El Charco	2	7	3	0	2	3	4	5	2	7	3	7,2	24,4	10,1	0,0	6,3	9,1	11,7	14,1	5,4	18,3	7,6
52254	19	GUA	El Peñol	5	3	5	3	2	7	3	4	7	5	10	73,9	44,5	74,6	44,9	30,1	105,8	45,6	61,2	107,7	77,3	155,5
52256	20	COR	El Rosario	6	1	3	3	5	1	6	9	2	4	5	53,7	9,0	27,4	27,7	46,7	9,5	57,4	87,2	19,6	39,7	50,3
52258	21	RIO	El Tablón de Gómez	1	4	4	9	4	1	3	8	6	10	4	7,3	29,4	29,7	67,3	30,2	7,6	23,1	62,1	47,0	79,2	32,0
52260	22	GUA	El Tambo	17	16	11	20	12	14	18	17	19	16	13	123,5	118,0	82,3	151,7	92,3	109,2	142,4	136,6	154,8	132,4	109,2
52520	23	PAS	Francisco Pizarro	1	0	2	1	4	1	5	1	1	2	0	8,5	0,0	16,0	7,7	30,0	7,3	35,4	6,9	6,6	12,9	0,0
52287	24	EXP	Funes	5	10	9	7	12	5	10	10	6	6	3	72,6	146,2	132,6	104,0	179,5	75,2	151,7	152,8	92,3	93,0	46,9
52317	25	EXP	Guachucal	9	14	15	10	18	10	8	12	8	12	11	54,2	84,9	91,6	61,5	111,4	62,4	50,3	76,0	51,1	77,2	71,4
52320	26	SAB	Guaitarilla	18	16	15	8	17	10	9	11	16	12	12	135,2	121,6	115,5	62,4	134,3	80,0	73,0	90,4	133,2	101,3	102,7
52323	27	EXP	Gualmatán	6	7	12	11	5	1	7	3	11	5	11	105,3	122,6	209,8	192,0	87,1	17,4	121,7	52,1	190,7	86,6	190,4
52352	28	EXP	Iles	9	6	9	11	10	6	5	9	9	9	8	112,8	74,4	110,2	133,4	119,9	71,1	58,7	104,5	103,4	102,4	90,2
52354	29	SAB	Imués	7	12	13	6	8	3	7	5	12	15	6	97,0	169,2	186,5	87,6	119,0	45,5	108,0	78,7	192,4	244,7	99,9
52356	30	EXP	Ipiiales	85	80	69	64	67	96	86	86	85	99	102	74,2	68,1	57,3	51,9	53,0	74,2	64,9	63,4	61,3	69,8	70,3
52378	31	RIO	La Cruz	24	15	21	18	25	25	21	31	13	28	19	134,9	84,0	117,1	100,0	138,5	138,1	115,7	170,5	71,4	153,4	104,0
52381	32	CEN	La Florida	9	4	4	5	10	6	9	10	4	15	16	82,4	37,4	38,1	48,6	98,9	60,3	91,8	103,4	41,9	158,7	170,8
52385	33	GUA	La Llanada	3	0	0	3	3	4	1	3	5	7	4	46,7	0,0	0,0	48,4	49,0	66,2	16,8	50,9	86,0	122,2	70,8
52390	34	SAN	La Tola	0	1	0	0	0	0	0	0	0	0	0	0,0	10,6	0,0	0,0	0,0	0,0	0,0	0,0	0,0	0,0	0,0
52399	35	JUA	La Unión	17	18	40	34	27	28	25	30	33	33	26	61,7	65,8	147,2	125,9	100,7	105,1	94,5	114,2	126,5	127,5	101,2
52405	36	COR	Leiva	6	6	4	7	1	5	1	3	6	1	6	49,1	48,3	31,7	54,5	7,7	37,7	7,4	22,0	43,3	7,1	42,1
52411	37	OCC	Linares	8	15	12	9	8	13	12	8	12	12	13	69,8	132,9	108,0	82,3	74,4	123,0	115,5	78,2	119,5	121,5	134,0
52418	38	GUA	Los Andes	6	6	10	3	5	7	9	8	9	3	8	35,6	35,0	57,3	16,9	27,6	38,0	48,0	41,9	46,4	15,2	39,7
52427	39	TEL	Magüi Payan	1	2	2	0	0	1	1	1	1	2	0	5,7	11,1	10,7	0,0	0,0	4,9	4,7	4,6	4,5	8,6	0,0
52435	40	PIE	Mallama	3	2	6	6	5	11	5	4	10	8	4	33,6	22,7	69,5	70,6	60,0	134,3	62,2	50,7	128,9	105,2	53,5
52473	41	SAN	Mosquera	2	3	1	1	1	2	0	2	2	2	0	15,7	22,8	7,4	7,1	6,9	13,4	0,0	12,7	12,3	11,9	0,0
52480	42	CEN	Nariño	4	4	2	5	5	8	4	3	10	9	5	93,0	91,4	45,0	110,7	109,0	171,8	84,7	62,6	205,3	182,4	100,0
52490	43	SAN	Olaya Herrera	4	2	3	1	1	1	4	2	3	6	4	14,2	7,0	10,4	3,4	3,4	3,3	13,1	6,5	9,6	19,0	12,5
52506	44	SAB	Ospina	6	9	5	7	8	3	6	2	5	11	7	71,9	107,1	59,1	82,4	93,6	34,9	69,4	23,0	57,4	125,6	79,6
52540	45	COR	Policarpa	6	3	2	6	1	1	1	5	2	7	6	41,7	20,5	13,4	39,3	6,4	6,3	6,2	30,3	11,9	40,8	34,3
52560	46	EXP	Potosí	11	12	10	17	7	9	10	6	13	10	7	84,9	93,4	78,5	134,7	55,9	72,4	81,1	49,0	107,1	83,1	58,7
52565	47	ABA	Providencia	2	3	3	2	1	1	1	1	3	7	3	16,7	24,6	24,3	16,0	7,9	7,8	7,7	7,6	22,6	52,2	22,1
52573	48	EXP	Puerres	8	5	7	9	7	15	6	10	10	11	8	90,2	56,7	79,9	103,5	81,1	175,0	70,4	118,4	119,3	132,2	96,9
52585	49	EXP	Pupiales	17	14	11	15	14	17	9	14	18	9	21	91,3	74,7	58,4	79,2	73,6	88,9	46,8	72,5	92,8	46,2	107,4
52612	50	PIE	Ricaurte	3	5	7	5	6	1	10	5	5	7	7	19,2	31,3	42,8	29,9	35,1	5,7	56,0	27,4	26,8	36,7	35,9
52621	51	TEL	Roberto Payán	1	3	2	6	3	2	3	1	1	1	2	5,6	16,3	10,5	30,7	14,9	9,7	14,1	4,6	4,4	4,3	8,3
52678	52	ABA	Samaniego	19	16	27	23	16	13	24	21	18	17	14	37,8	31,9	53,9	46,0	32,1	26,1	48,3	42,3	36,3	34,4	28,4
52685	53	RIO	San Bernardo	5	9	1	7	6	3	9	9	4	3	4	32,9	57,5	6,2	42,1	35,1	17,0	49,6	48,2	20,8	15,2	19,7
52687	54	JUA	San Lorenzo	8	5	9	12	14	10	12	20	12	13	12	42,8	26,6	47,5	62,8	72,7	51,5	61,4	101,5	60,5	65,0	59,6
52693	55	RIO	San Pablo	23	21	18	19	11	21	15	16	12	25	23	127,7	116,9	100,5	106,4	61,9	118,6	85,0	91,1	68,6	143,7	132,9
52683	56</																								

IBS  
2018IBS  
2018IBS  
2018IBS  
2018IBS  
2018IBS  
2018

**COMPARATIVO CASOS Y TASA DE MUERTES POR TUMOR MALIGNO DEL ESTÓMAGO  
AÑO 2007 A 2017 (Último dato oficial)**

Fuente: DANE - Estadísticas Vitales, Subdirección de Salud Pública, Oficina de Epidemiología, IDSN

Codigo	#	Región	Municipios	TOTAL DEFUNCIONES POR TUMOR MALIGNO DE ESTÓMAGO											TASA MORTALIDAD POR TUMOR MALIGNO DE ESTÓMAGO POR CADA 100.000 Hbs												
				2007	2008	2009	2010	2011	2012	2013	2014	2015	2016	2017	2007	2008	2009	2010	2011	2012	2013	2014	2015	2016	2017		
52001	1	CEN	Pasto	67	60	65	71	60	72	73	75	82	68	73	17,0	15,0	16,0	17,2	14,4	17,0	17,0	17,3	18,6	15,3	16,2		
52019	2	RIO	Albán	6	1	3	3	2	0	3	1	0	4	2	30,2	5,0	14,7	14,5	9,5	0,0	13,9	4,6	0,0	17,8	8,8		
52022	3	EXP	Aldana	1	0	0	3	2	0	1	2	1	2	0	14,9	0,0	0,0	46,4	31,3	0,0	16,0	32,5	16,4	33,3	0,0		
52036	4	OCC	Ancuyá	4	5	6	6	1	2	0	3	5	1	2	46,9	60,1	73,7	75,4	12,9	26,3	0,0	41,4	70,6	14,5	29,7		
52051	5	JUA	Arboleda	3	2	3	0	4	0	1	3	5	0	5	40,2	26,7	40,0	0,0	53,2	0,0	13,3	39,8	66,2	0,0	66,1		
52079	6	TEL	Barbacoas	0	2	0	1	3	3	1	0	1	3	3	0,0	6,2	0,0	3,0	8,7	8,5	2,8	0,0	2,6	7,8	7,6		
52083	7	RIO	Belén	2	3	4	2	2	3	3	7	0	4	2	29,6	43,8	57,6	28,4	28,0	41,5	41,0	94,4	0,0	52,5	25,9		
52110	8	JUA	Buesaco	7	0	3	6	3	2	3	2	3	8	5	4	2	30,8	0,0	12,9	25,4	12,6	8,3	12,3	32,3	19,9	15,8	7,8
52694	9	JUA	Cartago	4	3	3	3	4	0	1	2	0	2	4	55,9	41,7	41,3	41,1	54,4	0,0	13,4	26,7	0,0	26,4	52,5		
52240	10	CEN	Chachagüí	2	3	2	1	1	5	2	2	2	2	1	15,4	22,9	15,1	7,5	7,5	37,0	14,7	14,6	14,5	14,4	7,2		
52203	11	RIO	Colón Genova	4	5	2	4	4	2	2	2	2	3	2	40,9	50,9	20,3	40,3	40,2	20,0	19,9	19,8	19,7	29,5	19,6		
52207	12	OCC	Consaca	5	5	1	1	3	1	3	3	1	2	1	49,4	49,8	10,1	10,2	30,7	10,3	31,3	31,6	10,7	21,5	10,9		
52210	13	EXP	Contadero	3	1	2	3	5	2	4	3	2	3	4	44,6	14,8	29,5	44,0	73,1	29,1	58,0	43,3	28,8	43,0	57,1		
52215	14	EXP	Córdoba	2	4	1	2	1	6	1	1	6	4	1	14,7	29,2	7,3	14,5	7,2	43,2	7,2	7,2	42,8	28,5	7,1		
52224	15	EXP	Cuaspud	0	1	0	2	1	1	0	3	4	0	0	0,0	12,1	0,0	24,0	11,9	11,8	0,0	35,1	46,6	0,0	0,0		
52227	16	EXP	Cumbal	3	3	1	3	0	6	4	4	4	3	2	1	9,3	9,1	3,0	8,8	0,0	16,9	11,0	10,8	8,0	5,2	2,6	
52233	17	COR	Cumbitara	0	0	1	1	0	0	1	0	0	1	1	0,0	0,0	7,8	7,6	0,0	0,0	7,0	0,0	0,0	6,4	6,2		
52250	18	SAN	El Charco	0	0	0	0	0	0	1	0	0	1	0	0,0	0,0	0,0	0,0	0,0	0,0	2,9	0,0	0,0	2,6	0,0		
52254	19	GUA	El Peñol	1	1	2	0	0	2	0	0	3	1	2	14,8	14,8	29,8	0,0	0,0	30,2	0,0	0,0	46,2	15,5	31,1		
52256	20	COR	El Rosario	1	0	0	1	1	0	0	2	0	1	1	9,0	0,0	0,0	9,2	9,3	0,0	0,0	19,4	0,0	9,9	10,1		
52258	21	RIO	El Tablón de Gómez	0	1	2	3	1	1	0	0	1	3	0	0,0	7,3	14,8	22,4	7,5	7,6	0,0	0,0	7,8	23,8	0,0		
52260	22	GUA	El Tambo	4	3	2	6	4	4	5	4	3	0	6	29,1	22,1	15,0	45,5	30,8	31,2	39,6	32,1	24,4	0,0	50,4		
52520	23	PAS	Francisco Pizarro	0	0	0	0	0	0	1	0	0	0	0	0,0	0,0	0,0	0,0	0,0	0,0	7,1	0,0	0,0	0,0	0,0		
52287	24	EXP	Funes	0	3	3	0	6	3	2	2	2	1	0	0,0	43,9	44,2	0,0	89,8	45,1	30,3	30,6	30,8	15,5	0,0		
52317	25	EXP	Guachucal	2	4	5	2	6	3	0	3	1	1	0	12,1	24,3	30,5	12,3	37,1	18,7	0,0	19,0	6,4	6,4	0,0		
52320	26	SAB	Guaitarilla	4	6	4	0	7	3	4	2	3	3	3	30,0	45,6	30,8	0,0	55,3	24,0	32,4	16,4	25,0	25,3	25,7		
52323	27	EXP	Gualmatán	2	1	3	2	0	0	3	1	4	1	6	35,1	17,5	52,5	34,9	0,0	0,0	52,1	17,4	69,4	17,3	103,8		
52352	28	EXP	Iles	4	2	3	5	3	3	2	3	5	4	3	50,1	24,8	36,7	60,6	36,0	35,6	23,5	34,8	57,5	45,5	33,8		
52354	29	SAB	Imués	3	1	7	2	1	2	1	2	1	3	1	41,6	14,1	100,4	29,2	14,9	30,3	15,4	31,5	16,0	48,9	16,7		
52356	30	EXP	IpiALES	13	16	9	11	12	21	19	15	12	13	11	11,3	13,6	7,5	8,9	9,5	16,2	14,3	11,1	8,7	9,2	7,6		
52378	31	RIO	La Cruz	14	7	5	5	8	5	9	9	6	13	5	78,7	39,2	27,9	27,8	44,3	27,9	49,6	49,5	32,9	71,2	27,4		
52381	32	CEN	La Florida	3	0	0	0	3	2	2	6	1	2	4	27,5	0,0	0,0	0,0	29,7	20,1	20,4	62,0	10,5	21,2	42,7		
52385	33	GUA	La Llanada	2	0	0	0	0	2	0	1	1	1	1	31,1	0,0	0,0	0,0	0,0	33,1	0,0	17,0	17,2	17,5	17,7		
52390	34	SAN	La Tola	0	1	0	0	0	0	0	0	0	0	0	0,0	10,6	0,0	0,0	0,0	0,0	0,0	0,0	0,0	0,0	0,0		
52399	35	JUA	La Unión	2	7	12	7	7	10	11	4	11	5	2	7,3	25,6	44,2	25,9	26,1	37,5	41,6	15,2	42,2	19,3	7,8		
52405	36	COR	Leiva	2	2	0	1	1	0	0	0	1	0	1	16,4	16,1	0,0	7,8	7,7	0,0	0,0	0,0	7,2	0,0	7,0		
52411	37	OCC	Linares	3	6	1	0	4	4	1	4	3	2	1	26,2	53,2	9,0	0,0	37,2	37,8	9,6	39,1	29,9	20,2	10,3		
52418	38	GUA	Los Andes	2	0	4	0	1	2	0	1	2	1	2	11,9	0,0	22,9	0,0	5,5	10,9	0,0	5,2	10,3	5,1	9,9		
52427	39	TEL	Magüi Payan	0	0	1	0	0	0	0	0	1	0	0	0,0	0,0	5,4	0,0	0,0	0,0	0,0	0,0	4,5	0,0	0,0		
52435	40	PIE	Mallama	0	0	2	3	0	1	2	1	0	3	0	0,0	0,0	23,2	35,3	0,0	12,2	24,9	12,7	0,0	39,4	0,0		
52473	41	SAN	Mosquera	0	0	0	0	0	0	0	1	0	0	0	0,0	0,0	0,0	0,0	0,0	0,0	0,0	6,3	0,0	0,0	0,0		
52480	42	CEN	Nariño	2	0	1	0	0	0	0	0	2	1	1	46,5	0,0	22,5	0,0	0,0	0,0	0,0	0,0	41,1	20,3	20,0		
52490	43	SAN	Olaya Herrera	1	0	1	0	0	0	0	0	0	0	0	3,5	0,0	3,5	0,0	0,0	0,0	0,0	0,0	0,0	0,0	0,0		
52506	44	SAB	Ospina	2	1	0	4	3	1	2	0	2	4	0	24,0	11,9	0,0	47,1	35,1	11,6	23,1	0,0	23,0	45,7	0,0		
52540	45	COR	Policarpa	3	0	1	1	0	0	0	0	0	0	0	20,9	0,0	6,7	6,5	0,0	0,0	0,0	0,0	0,0	0,0	0,0		
52560	46	EXP	Potosí	3	1	3	7	1	3	1	1	2	5	2	23,2	7,8	23,6	55,5	8,0	24,1	8,1	8,2	16,5	41,5	16,8		
52565	47	ABA	Providencia	1	1	0	0	0	1	0	0	2	2	2	8,3	8,2	0,0	0,0	0,0	7,8	0,0	0,0	15,1	14,9	14,7		
52573	48	EXP	Puerres	0	0	1	1	3	2	1	2	1	4	6	0,0	0,0	11,4	11,5	34,7	23,3	11,7	23,7	11,9	48,1	72,6		
52585	49	EXP	Pupiales	5	2	3	2	1	4	0	2	7	1	3	26,8	10,7	15,9	10,6	5,3	20,9	0,0	10,4	36,1	5,1	15,3		
52612	50	PIE	Ricaurte	2	0	1	0	2	1	1	2	0	2	3	12,8	0,0	6,1	0,0	11,7	5,7	5,6	11,0	0,0	10,5	15,4		
52621	51	TEL	Roberto Payán	0	0	1	0	1	0	1	0	0	0	0	0,0	0,0	5,3	0,0	5,0	0,0	4,7	0,0	0,0	0,0	0,0		
52678	52	ABA	Samaniego	6	5	6	8	3	4	6	5	3	3	1	11,9	10,0	12,0	16,0	6,0	8,0	12,1	10,1	6,1	6,1	2,0		
52685	53	RIO	San Bernardo	3	3	0	1	3	0	6	2	0	1	3	19,7	19,2	0,0	6,0	17,5	0,0	33,1	10,7	0,0	5,1	14,8		
52687	54	JUA	San Lorenzo	3	1	2	3	5	2	4	4	2	1	5	16,1	5,3	10,5	15,7	26,0	10,3	20,5	20,3	10,1	5,0	24,8		
52693	55	RIO	San Pablo	9	6	7	4	2	3	3	8	6	9	5	50,0	33,4	39,1	22,4	11,2	16,9	17,0	45,5	34,3	51,7	28,9		
52683	56	OCC	Sandoná	8	6	5	5	3	4	3	3	5	3	3	31,6	23,6	19,6	19,6	11,7	15,6	11,7	11,7	19,5	11,7	11,7		
52696	57	SAN	Santa Bárbara	0	0	0	0	0	0	0	0	0	0	0	0,0	0,0	0,0	0,0	0,0	0,0	0,0	0,0	0,0	0,0	0,0		
52699	58	ABA	Santacruz	2	3	2	4	1	2	0	1	2	0	2	9,1	13,2											





IBS 2018



IBS 2018



IBS 2018



IBS 2018



IBS 2018



IBS 2018



**COMPARATIVO CASOS Y TASA DE MUERTES POR TUMOR MALIGNO DE COLON  
AÑO 2007 A 2017 (Último dato oficial)**

Fuente: DANE - Estadísticas Vitales, Subdirección de Salud Pública, Oficina de Epidemiología, IDSN

Codigo	#	Región	Municipios	TOTAL DEFUNCIONES POR TUMOR MALIGNO DE COLON													TASA MORTALIDAD POR TUMOR MALIGNO DE COLON POR CADA 100.000 Hbs												
				2007	2008	2009	2010	2011	2012	2013	2014	2015	2016	2017	2007	2008	2009	2010	2011	2012	2013	2014	2015	2016	2017				
52001	1	CEN	Pasto	8	12	18	20	18	25	19	22	21	31	26	2,0	3,0	4,4	4,9	4,3	5,9	4,4	5,1	4,8	7,0	5,8				
52019	2	RIO	Albán	0	0	0	0	0	2	0	0	1	0	1	0,0	0,0	0,0	0,0	0,0	9,4	0,0	0,0	4,5	0,0	4,4				
52022	3	EXP	Aldana	0	0	0	0	0	1	1	0	1	0	0	0,0	0,0	0,0	0,0	0,0	15,8	16,0	0,0	16,4	0,0	0,0				
52036	4	OCC	Ancuyá	0	1	0	1	0	0	0	0	0	1	1	0,0	12,0	0,0	12,6	0,0	0,0	0,0	0,0	0,0	14,5	14,8				
52051	5	JUA	Arboleda	0	0	0	1	0	0	0	0	1	1	1	0,0	0,0	0,0	13,3	0,0	0,0	0,0	0,0	13,2	13,2	13,2				
52079	6	TEL	Barbacoas	0	0	0	0	2	0	1	0	0	0	1	0,0	0,0	0,0	0,0	5,8	0,0	2,8	0,0	0,0	0,0	2,5				
52083	7	RIO	Belén	0	0	0	1	0	0	0	1	2	1	0	0,0	0,0	0,0	14,2	0,0	0,0	0,0	13,5	26,6	13,1	0,0				
52110	8	JUA	Buesaco	0	0	0	0	0	0	0	1	0	2	0	0,0	0,0	0,0	0,0	0,0	0,0	0,0	4,0	0,0	7,9	0,0				
52694	9	JUA	Cartago	0	0	0	0	0	1	0	0	0	0	0	0,0	0,0	0,0	0,0	0,0	13,5	0,0	0,0	0,0	0,0	0,0				
52240	10	CEN	Chachagüí	0	1	0	1	0	2	0	0	0	0	0	0,0	7,6	0,0	7,5	0,0	14,8	0,0	0,0	0,0	0,0	0,0				
52203	11	RIO	Colón Genova	0	1	0	1	0	1	0	0	0	1	1	0,0	10,2	0,0	10,1	0,0	10,0	0,0	0,0	0,0	9,8	9,8				
52207	12	OCC	Consaca	1	0	0	0	0	1	1	0	0	0	1	9,9	0,0	0,0	0,0	0,0	10,3	10,4	0,0	0,0	0,0	10,9				
52210	13	EXP	Contadero	0	0	1	0	1	0	0	0	0	1	1	0,0	0,0	14,7	0,0	14,6	0,0	0,0	0,0	0,0	14,3	14,3				
52215	14	EXP	Córdoba	0	1	0	0	2	0	0	0	0	0	0	0,0	7,3	0,0	0,0	14,4	0,0	0,0	0,0	0,0	0,0	0,0				
52224	15	EXP	Cuaspud	0	1	0	1	0	0	0	2	0	0	1	0,0	12,1	0,0	12,0	0,0	0,0	0,0	23,4	0,0	0,0	11,5				
52227	16	EXP	Cumbal	0	1	1	0	0	0	0	1	1	1	2	0,0	3,0	3,0	0,0	0,0	0,0	0,0	2,7	2,7	2,6	5,1				
52233	17	COR	Cumbitara	0	0	0	0	0	1	0	0	2	0	1	0,0	0,0	0,0	0,0	0,0	7,2	0,0	0,0	13,1	0,0	6,2				
52250	18	SAN	El Charco	0	2	0	0	0	0	0	0	0	0	0	0,0	7,0	0,0	0,0	0,0	0,0	0,0	0,0	0,0	0,0	0,0				
52254	19	GUA	El Peñol	0	0	0	0	0	0	0	0	0	0	0	0,0	0,0	0,0	0,0	0,0	0,0	0,0	0,0	0,0	0,0	0,0				
52256	20	COR	El Rosario	0	0	0	0	0	0	1	0	0	0	1	0,0	0,0	0,0	0,0	0,0	0,0	9,6	0,0	0,0	0,0	10,1				
52258	21	RIO	El Tablón de Gómez	0	0	0	0	0	0	1	0	0	0	1	0,0	0,0	0,0	0,0	0,0	0,0	7,7	0,0	0,0	0,0	8,0				
52260	22	GUA	El Tambo	2	0	0	1	0	0	0	0	1	1	0	14,5	0,0	0,0	7,6	0,0	0,0	0,0	0,0	8,1	8,3	0,0				
52520	23	PAS	Francisco Pizarro	0	0	0	0	0	0	0	0	0	0	0	0,0	0,0	0,0	0,0	0,0	0,0	0,0	0,0	0,0	0,0	0,0				
52287	24	EXP	Funes	0	0	0	0	0	0	1	0	1	0	1	0,0	0,0	0,0	0,0	0,0	0,0	15,2	0,0	15,4	0,0	15,6				
52317	25	EXP	Guachucal	0	0	1	0	0	0	1	0	0	1	1	0,0	0,0	6,1	0,0	0,0	0,0	6,3	0,0	0,0	6,4	6,5				
52320	26	SAB	Guaitarilla	1	1	0	2	1	0	0	1	3	0	0	7,5	7,6	0,0	15,6	7,9	0,0	0,0	8,2	25,0	0,0	0,0				
52323	27	EXP	Gualmatán	0	0	0	1	0	0	0	0	0	1	2	0,0	0,0	0,0	17,5	0,0	0,0	0,0	0,0	0,0	17,3	34,6				
52352	28	EXP	Iles	0	0	0	1	0	0	1	0	0	0	0	0,0	0,0	0,0	12,1	0,0	0,0	11,7	0,0	0,0	0,0	0,0				
52354	29	SAB	Imués	0	0	0	0	0	0	0	0	0	1	1	0,0	0,0	0,0	0,0	0,0	0,0	0,0	0,0	0,0	16,3	16,7				
52356	30	EXP	IpiALES	0	4	3	1	1	4	1	2	1	4	4	0,0	3,4	2,5	0,8	0,8	3,1	0,8	1,5	0,7	2,8	2,8				
52378	31	RIO	La Cruz	0	0	1	0	0	3	0	3	2	1	1	0,0	0,0	5,6	0,0	0,0	16,6	0,0	16,5	11,0	5,5	5,5				
52381	32	CEN	La Florida	0	0	1	1	0	0	0	0	0	0	0	0,0	0,0	9,5	9,7	0,0	0,0	0,0	0,0	0,0	0,0	0,0				
52385	33	GUA	La Llanada	0	0	0	0	0	0	1	0	0	1	0	0,0	0,0	0,0	0,0	0,0	0,0	16,8	0,0	0,0	17,5	0,0				
52390	34	SAN	La Tola	0	0	0	0	0	0	0	0	0	0	0	0,0	0,0	0,0	0,0	0,0	0,0	0,0	0,0	0,0	0,0	0,0				
52399	35	JUA	La Unión	0	0	1	0	0	2	2	1	2	3	2	0,0	0,0	3,7	0,0	0,0	7,5	7,6	3,8	7,7	11,6	7,8				
52405	36	COR	Leiva	0	0	0	0	0	0	1	0	1	0	1	0,0	0,0	0,0	0,0	0,0	0,0	7,4	0,0	7,2	0,0	7,0				
52411	37	OCC	Linares	0	0	0	1	0	2	0	0	2	0	0	0,0	0,0	0,0	9,1	0,0	18,9	0,0	0,0	19,9	0,0	0,0				
52418	38	GUA	Los Andes	0	1	0	0	0	2	0	0	0	0	0	0,0	5,8	0,0	0,0	0,0	10,9	0,0	0,0	0,0	0,0	0,0				
52427	39	TEL	Magüi Payan	0	0	0	0	0	0	0	0	0	0	0	0,0	0,0	0,0	0,0	0,0	0,0	0,0	0,0	0,0	0,0	0,0				
52435	40	PIE	Mallama	0	0	0	0	0	0	1	0	2	2	0	0,0	0,0	0,0	0,0	0,0	0,0	12,4	0,0	25,8	26,3	0,0				
52473	41	SAN	Mosquera	0	0	0	0	0	0	0	0	0	0	0	0,0	0,0	0,0	0,0	0,0	0,0	0,0	0,0	0,0	0,0	0,0				
52480	42	CEN	Nariño	0	0	0	0	0	1	0	0	0	0	0	0,0	0,0	0,0	0,0	0,0	21,5	0,0	0,0	0,0	0,0	0,0				
52490	43	SAN	Olaya Herrera	1	1	0	1	0	0	0	0	1	0	0	3,5	3,5	0,0	3,4	0,0	0,0	0,0	0,0	3,2	0,0	0,0				
52506	44	SAB	Ospina	0	0	0	0	0	0	0	0	0	0	2	0,0	0,0	0,0	0,0	0,0	0,0	0,0	0,0	0,0	0,0	22,7				
52540	45	COR	Palicarpa	0	0	0	1	0	0	0	2	0	0	0	0,0	0,0	0,0	6,5	0,0	0,0	0,0	12,1	0,0	0,0	0,0				
52560	46	EXP	Potosí	1	1	0	0	0	0	0	0	0	0	1	7,7	7,8	0,0	0,0	0,0	0,0	0,0	0,0	0,0	0,0	8,4				
52565	47	ABA	Providencia	0	0	0	0	0	0	0	0	0	0	0	0,0	0,0	0,0	0,0	0,0	0,0	0,0	0,0	0,0	0,0	0,0				
52573	48	EXP	Puerres	1	0	0	1	1	0	0	1	0	0	0	11,3	0,0	0,0	11,5	11,6	0,0	0,0	11,8	0,0	0,0	0,0				
52585	49	EXP	Pupiales	1	0	0	0	0	0	0	3	0	0	0	5,4	0,0	0,0	0,0	0,0	0,0	0,0	15,5	0,0	0,0	0,0				
52612	50	PIE	Ricaurte	0	0	0	0	0	0	1	1	0	0	0	0,0	0,0	0,0	0,0	0,0	0,0	5,6	5,5	0,0	0,0	0,0				
52621	51	TEL	Roberto Payán	0	0	0	0	0	0	0	0	0	0	0	0,0	0,0	0,0	0,0	0,0	0,0	0,0	0,0	0,0	0,0	0,0				
52678	52	ABA	Samaniego	1	0	0	1	0	0	0	1	1	0	1	2,0	0,0	0,0	2,0	0,0	0,0	0,0	2,0	2,0	0,0	2,0				
52685	53	RIO	San Bernardo	0	0	0	0	0	0	1	0	0	0	0	0,0	0,0	0,0	0,0	0,0	0,0	5,5	0,0	0,0	0,0	0,0				
52687	54	JUA	San Lorenzo	0	0	0	0	0	0	0	3	2	0	0	0,0	0,0	0,0	0,0	0,0	0,0	0,0	15,2	10,1	0,0	0,0				
52693	55	RIO	San Pablo	0	1	0	2	0	2	0	2	1	0	1	0,0	5,6	0,0	11,2	0,0	11,3	0,0	11,4	5,7	0,0	5,8				
52683	56	OCC	Sandoná	1	0	0	1	0	4	0	1	1	0	2	3,9	0,0	0,0	3,9	0,0	15,6	0,0	3,9	3,9	0,0	7,8				
52696	57	SAN	Santa Bárbara	0	0	0	0	0	0	0	0	0	0	0	0,0	0,0	0,0	0,0	0,0	0,0	0,0	0,0	0,0	0,0	0,0				
52699	58	ABA	Santacruz	1	0	1	1	1	0	0	0	0	0	0	4,5	0,0	4,3	4,1	4,0	0,0	0,0	0,0	0,0	0,0	0,0				
52720	59	SAB	Sapuyes	0	0	0	1	0	0	1	1	0	0	1	0,0	0,0	0,0	14,5	0,0	0,0	15,2	15,5	0,0	0,0	16,3				





COMPARATIVO CASOS Y TASA DE MUERTES POR TUMOR MALIGNO DE LOS ÓRGANOS DIGESTIVOS Y DEL PERITONEO, EXCLUYENDO ESTÓMAGO Y COLON

AÑO 2007 A 2017 (Último dato oficial)

Fuente: DANE - Estadísticas Vitales, Subdirección de Salud Pública, Oficina de Epidemiología, IDSN

Codigo	#	Región	Municipios	TOTAL DEFUNCIONES POR TUMOR MALIGNO DE LOS ÓRGANOS DIGESTIVOS Y DEL PERITONEO, EXCLUYENDO ESTÓMAGO Y COLON													TASA MORTALIDAD POR TUMOR MALIGNO DE LOS ÓRGANOS DIGESTIVOS Y DEL PERITONEO, EXCLUYENDO ESTÓMAGO Y COLON POR CADA 100.000 Hbs												
				2007	2008	2009	2010	2011	2012	2013	2014	2015	2016	2017	2007	2008	2009	2010	2011	2012	2013	2014	2015	2016	2017				
52001	1	CEN	Pasto	15	28	14	14	19	17	18	23	28	23	27	3,8	7,0	3,4	3,4	4,6	4,0	4,2	5,3	6,4	5,2	6,0				
52019	2	RIO	Albán	3	0	0	0	1	0	2	0	0	0	1	15,1	0,0	0,0	0,0	4,8	0,0	9,3	0,0	0,0	0,0	4,4				
52022	3	EXP	Aldana	0	0	0	1	0	0	1	0	0	1	0	0,0	0,0	0,0	15,5	0,0	0,0	16,0	0,0	0,0	16,7	0,0				
52036	4	OCC	Ancuyá	0	1	1	0	1	0	1	1	1	0	2	0,0	12,0	12,3	0,0	12,9	0,0	13,5	13,8	14,1	0,0	29,7				
52051	5	JUA	Arboleda	0	0	0	0	1	1	0	0	1	1	0	0,0	0,0	0,0	0,0	13,3	13,3	0,0	0,0	13,2	13,2	0,0				
52079	6	TEL	Barbacoas	0	0	0	0	0	0	0	0	0	0	1	0,0	0,0	0,0	0,0	0,0	0,0	0,0	0,0	0,0	0,0	2,5				
52083	7	RIO	Belén	0	0	0	0	0	0	0	0	1	0	0	0,0	0,0	0,0	0,0	0,0	0,0	0,0	0,0	13,3	0,0	0,0				
52110	8	JUA	Buesaco	1	0	1	0	0	0	0	0	1	0	3	4,4	0,0	4,3	0,0	0,0	0,0	0,0	0,0	4,0	0,0	11,7				
52694	9	JUA	Cartago	1	1	0	1	1	0	1	4	0	1	0	14,0	13,9	0,0	13,7	13,6	0,0	13,4	53,4	0,0	13,2	0,0				
52240	10	CEN	Chachagüí	0	1	0	0	0	0	0	2	3	1	0	0,0	7,6	0,0	0,0	0,0	0,0	0,0	14,6	21,8	7,2	0,0				
52203	11	RIO	Colón Genova	0	0	0	1	2	1	0	0	1	1	0	0,0	0,0	0,0	10,1	20,1	10,0	0,0	0,0	9,9	9,8	0,0				
52207	12	OCC	Consaca	0	1	0	2	0	1	1	1	1	1	2	0,0	10,0	0,0	20,3	0,0	10,3	10,4	10,5	10,7	10,8	21,7				
52210	13	EXP	Contadero	0	1	0	0	0	0	1	1	0	0	0	0,0	14,8	0,0	0,0	0,0	0,0	14,5	14,4	0,0	0,0	0,0				
52215	14	EXP	Córdoba	0	0	1	3	1	0	0	0	0	1	4	0,0	0,0	7,3	21,7	7,2	0,0	0,0	0,0	0,0	7,1	28,4				
52224	15	EXP	Cuaspud	0	1	0	0	0	0	1	0	0	0	0	0,0	12,1	0,0	0,0	0,0	0,0	11,8	0,0	0,0	0,0	0,0				
52227	16	EXP	Cumbal	2	2	0	1	0	0	2	1	1	1	1	6,2	6,1	0,0	2,9	0,0	0,0	5,5	2,7	2,7	2,6	2,6				
52233	17	COR	Cumbitara	1	0	0	0	0	0	1	0	0	1	0	8,3	0,0	0,0	0,0	0,0	0,0	7,0	0,0	0,0	6,4	0,0				
52250	18	SAN	El Charco	0	0	0	0	1	1	0	0	0	0	0	0,0	0,0	0,0	0,0	3,1	3,0	0,0	0,0	0,0	0,0	0,0				
52254	19	GUA	El Peñol	0	0	0	0	0	0	0	0	1	0	0	0,0	0,0	0,0	0,0	0,0	0,0	0,0	0,0	15,4	0,0	0,0				
52256	20	COR	El Rosario	0	0	0	0	0	0	0	0	0	0	0	0,0	0,0	0,0	0,0	0,0	0,0	0,0	0,0	0,0	0,0	0,0				
52258	21	RIO	El Tablón de Gómez	0	0	0	3	0	0	1	1	0	1	0	0,0	0,0	0,0	22,4	0,0	0,0	7,7	7,8	0,0	7,9	0,0				
52260	22	GUA	El Tambo	0	3	0	0	1	1	1	1	0	2	1	0,0	22,1	0,0	0,0	7,7	7,8	7,9	8,0	0,0	16,5	8,4				
52520	23	PAS	Francisco Pizarro	0	0	0	0	0	0	0	1	0	0	0	0,0	0,0	0,0	0,0	0,0	0,0	0,0	6,9	0,0	0,0	0,0				
52287	24	EXP	Funes	2	0	1	5	1	0	1	0	0	2	0	29,1	0,0	14,7	74,3	15,0	0,0	15,2	0,0	0,0	31,0	0,0				
52317	25	EXP	Guachucal	0	0	0	0	0	0	0	0	1	0	0	0,0	0,0	0,0	0,0	0,0	0,0	0,0	0,0	6,4	0,0	0,0				
52320	26	SAB	Guaitarilla	0	3	0	1	3	1	1	0	2	2	0	0,0	22,8	0,0	7,8	23,7	8,0	8,1	0,0	16,7	16,9	0,0				
52323	27	EXP	Gualmatán	1	0	0	0	0	0	0	0	0	0	0	17,6	0,0	0,0	0,0	0,0	0,0	0,0	0,0	0,0	0,0	0,0				
52352	28	EXP	Iles	1	1	2	0	2	0	0	0	0	0	0	12,5	12,4	24,5	0,0	24,0	0,0	0,0	0,0	0,0	0,0	0,0				
52354	29	SAB	Imués	0	0	0	1	0	1	2	0	1	0	0	0,0	0,0	0,0	14,6	0,0	15,2	30,8	0,0	16,0	0,0	0,0				
52356	30	EXP	Ipiales	4	4	2	3	2	3	4	3	4	6	5	3,5	3,4	1,7	2,4	1,6	2,3	3,0	2,2	2,9	4,2	3,4				
52378	31	RIO	La Cruz	1	1	2	1	0	0	0	2	0	1	1	5,6	5,6	11,2	5,6	0,0	0,0	11,0	0,0	5,5	5,5					
52381	32	CEN	La Florida	2	1	0	0	0	0	1	0	0	3	0	18,3	9,3	0,0	0,0	0,0	0,0	10,2	0,0	0,0	31,7	0,0				
52385	33	GUA	La Llanada	0	0	0	0	0	0	0	1	0	0	0	0,0	0,0	0,0	0,0	0,0	0,0	17,0	0,0	0,0	0,0	0,0				
52390	34	SAN	La Tola	0	0	0	0	0	0	0	0	0	0	0	0,0	0,0	0,0	0,0	0,0	0,0	0,0	0,0	0,0	0,0	0,0				
52399	35	JUA	La Unión	1	0	1	1	2	1	2	1	2	1	1	3,6	0,0	3,7	3,7	7,5	3,8	7,6	3,8	7,7	3,9	3,9				
52405	36	COR	Leiva	0	0	1	1	0	0	0	1	0	0	0	0,0	0,0	7,9	7,8	0,0	0,0	7,3	0,0	0,0	0,0	0,0				
52411	37	OCC	Linares	1	1	0	0	0	0	0	0	0	0	0	8,7	8,9	0,0	0,0	0,0	0,0	0,0	0,0	0,0	0,0	0,0				
52418	38	GUA	Los Andes	0	1	0	0	0	1	2	0	0	0	1	0,0	5,8	0,0	0,0	0,0	5,4	10,7	0,0	0,0	0,0	5,0				
52427	39	TEL	Magüi Payan	0	0	1	0	0	0	0	0	0	1	0	0,0	0,0	5,4	0,0	0,0	0,0	0,0	0,0	0,0	4,3	0,0				
52435	40	PIE	Mallama	0	0	0	1	0	0	0	0	0	0	0	0,0	0,0	0,0	11,8	0,0	0,0	0,0	0,0	0,0	0,0	0,0				
52473	41	SAN	Mosquera	0	0	0	0	0	0	0	0	0	0	0	0,0	0,0	0,0	0,0	0,0	0,0	0,0	0,0	0,0	0,0	0,0				
52480	42	CEN	Nariño	1	0	0	1	0	2	0	0	0	0	0	23,2	0,0	0,0	22,1	0,0	42,9	0,0	0,0	0,0	0,0	0,0				
52490	43	SAN	Olaya Herrera	0	0	0	0	0	0	0	0	0	1	0	0,0	0,0	0,0	0,0	0,0	0,0	0,0	0,0	0,0	3,2	0,0				
52506	44	SAB	Ospina	1	0	1	0	0	0	1	0	0	1	0	12,0	0,0	11,8	0,0	0,0	0,0	11,6	0,0	0,0	11,4	0,0				
52540	45	COR	Policarpa	0	0	0	0	0	0	0	0	0	0	1	0,0	0,0	0,0	0,0	0,0	0,0	0,0	0,0	0,0	0,0	5,7				
52560	46	EXP	Potosí	1	4	1	2	1	0	2	0	0	1	1	7,7	31,1	7,9	15,9	8,0	0,0	16,2	0,0	0,0	8,3	8,4				
52565	47	ABA	Providencia	0	0	0	0	0	0	0	1	0	0	0	0,0	0,0	0,0	0,0	0,0	0,0	0,0	7,6	0,0	0,0	0,0				
52573	48	EXP	Puerres	0	1	0	1	1	0	1	1	0	0	0	0,0	11,3	0,0	11,5	11,6	0,0	11,7	11,8	0,0	0,0	0,0				
52585	49	EXP	Pupiales	1	0	1	2	4	3	0	0	1	0	2	5,4	0,0	5,3	10,6	21,0	15,7	0,0	0,0	5,2	0,0	10,2				
52612	50	PIE	Ricaurte	0	0	0	1	0	0	0	0	0	0	1	0,0	0,0	0,0	6,0	0,0	0,0	0,0	0,0	0,0	0,0	5,1				
52621	51	TEL	Roberto Payán	0	0	0	0	0	0	0	0	0	0	0	0,0	0,0	0,0	0,0	0,0	0,0	0,0	0,0	0,0	0,0	0,0				
52678	52	ABA	Samaniego	0	1	0	2	0	2	1	2	2	1	1	0,0	2,0	0,0	4,0	0,0	4,0	2,0	4,0	4,0	2,0	2,0				
52685	53	RIO	San Bernardo	0	1	0	0	0	0	0	1	0	0	0	0,0	6,4	0,0	0,0	0,0	0,0	0,0	5,4	0,0	0,0	0,0				
52687	54	JUA	San Lorenzo	1	0	0	1	0	0	1	4	0	3	0	5,4	0,0	0,0	5,2	0,0	0,0	5,1	20,3	0,0	15,0	0,0				
52693	55	RIO	San Pablo	2	0	0	1	0	1	2	1	0	0	2	11,1	0,0	0,0	5,6	0,0	5,6	11,3	5,7	0,0	0,0	11,6				
52683	56	OCC	Sandoná	1	2	2	1	2	1	1	0	0	0	0	3,9	7,9	7,9	3,9	7,8	3,9	3,9	0,0	0,0	0,0	0,0				
52696	57	SAN	Santa Bárbara	0	0	0	0	0	0	0	0	0	0	0	0,0	0,0	0,0	0,0	0,0	0,0	0,0	0,0	0,0	0,0	0,0				
52699	58	ABA	Santacruz	0	0	0	2	1	0	0	1	0	1	0	0,0	0,0	0,0	8,3	4,0	0,0	0,0	3,7	0,0	3,4	0,0				
52720	59	SAB	Sapuyes	0	0	0	0	0	0	0	1	0	0	0	0,0	0,0	0,0	0,0	0,0	0,0	0,0	15,5	0,0	0,0	0,0				
52786	60	COR	Taminango	0	0	0	2	1	0	2	1	1	0	2	0,0	0,0	0,0	10,7	5,2	0,0	10,1	5,0	4,9	0,0	9,4				
52788	61	CEN	Tangua	1	0	0	1	0	1	1	1	0	0	1	9,4	0,0	0,0	9,8	0,0	10,0	10,1	10,2							

IBS  
2018IBS  
2018IBS  
2018IBS  
2018IBS  
2018IBS  
2018

**COMPARATIVO CASOS Y TASA DE MUERTES POR TUMOR MALIGNO DE HÍGADO Y VÍAS BILIARES  
AÑO 2007 A 2017 (Último dato oficial)**

Fuente: DANE - Estadísticas Vitales, Subdirección de Salud Pública, Oficina de Epidemiología, IDSN

Codigo	#	Región	Municipios	TOTAL DEFUNCIONES POR TUMOR MALIGNO DE HÍGADO Y VÍAS BILIARES												TASA MORTALIDAD POR TUMOR MALIGNO DE HÍGADO Y VIAS BILIARES POR CADA 100.000 Hbs											
				2007	2008	2009	2010	2011	2012	2013	2014	2015	2016	2017	2007	2008	2009	2010	2011	2012	2013	2014	2015	2016	2017		
52001	1	CEN	Pasto	28	39	25	26	18	25	32	33	50	43	26	7,1	9,7	6,2	6,3	4,3	5,9	7,5	7,6	11,4	9,7	5,8		
52019	2	RIO	Albán	0	0	3	2	1	0	1	1	2	1	1	0,0	0,0	14,7	9,7	4,8	0,0	4,6	4,6	9,0	4,5	4,4		
52022	3	EXP	Aldana	2	0	0	0	1	0	0	1	0	2	0	29,9	0,0	0,0	0,0	15,6	0,0	0,0	16,2	0,0	33,3	0,0		
52036	4	OCC	Ancuyá	1	0	0	0	1	0	1	1	2	0	1	11,7	0,0	0,0	0,0	12,9	0,0	13,5	13,8	28,2	0,0	14,8		
52051	5	JUA	Arboleda	1	0	0	2	0	0	0	1	0	0	0	13,4	0,0	0,0	26,7	0,0	0,0	0,0	13,3	0,0	0,0	0,0		
52079	6	TEL	Barbacoas	3	0	0	2	1	1	2	1	3	0	2	9,5	0,0	0,0	5,9	2,9	2,8	5,5	2,7	7,9	0,0	5,1		
52083	7	RIO	Belén	0	0	0	0	1	1	0	0	1	1	1	0,0	0,0	0,0	0,0	14,0	13,8	0,0	0,0	13,3	13,1	13,0		
52110	8	JUA	Buesaco	1	0	0	1	3	0	1	1	1	0	1	4,4	0,0	0,0	4,2	12,6	0,0	4,1	4,0	4,0	0,0	3,9		
52694	9	JUA	Cartago	0	0	0	0	0	0	0	0	0	0	0	0,0	0,0	0,0	0,0	0,0	0,0	0,0	0,0	0,0	0,0	0,0		
52240	10	CEN	Chachagüí	1	0	0	0	0	0	1	2	1	3	1	7,7	0,0	0,0	0,0	0,0	0,0	7,3	14,6	7,3	21,6	7,2		
52203	11	RIO	Colón Genova	0	0	1	0	0	0	1	0	0	1	1	0,0	0,0	10,1	0,0	0,0	0,0	9,9	0,0	0,0	9,8	9,8		
52207	12	OCC	Consaca	0	1	1	0	1	1	0	3	0	0	2	0,0	10,0	10,1	0,0	10,2	10,3	0,0	31,6	0,0	0,0	21,7		
52210	13	EXP	Contadero	0	0	0	3	0	0	0	2	0	0	0	0,0	0,0	0,0	44,0	0,0	0,0	0,0	28,9	0,0	0,0	0,0		
52215	14	EXP	Córdoba	0	0	2	1	2	1	3	2	0	2	0	0,0	0,0	14,6	7,2	14,4	7,2	21,5	14,3	0,0	14,2	0,0		
52224	15	EXP	Cuaspuñ	2	1	1	1	2	0	0	0	0	0	0	24,4	12,1	12,0	12,0	23,8	0,0	0,0	0,0	0,0	0,0	0,0		
52227	16	EXP	Cumbal	2	1	0	0	1	3	1	1	2	0	5	6,2	3,0	0,0	0,0	2,9	8,4	2,8	2,7	5,3	0,0	12,8		
52233	17	COR	Cumbitara	0	0	0	0	0	0	0	0	1	0	0	0,0	0,0	0,0	0,0	0,0	0,0	0,0	6,6	0,0	0,0	0,0		
52250	18	SAN	El Charco	0	1	0	0	0	0	1	0	0	0	0	0,0	3,5	0,0	0,0	0,0	0,0	2,9	0,0	0,0	0,0	0,0		
52254	19	GUA	El Peñol	0	0	0	0	1	1	1	0	0	0	0	0,0	0,0	0,0	0,0	15,1	15,1	15,2	0,0	0,0	0,0	0,0		
52256	20	COR	El Rosario	2	0	1	0	0	0	0	0	0	0	0	17,9	0,0	9,1	0,0	0,0	0,0	0,0	0,0	0,0	0,0	0,0		
52258	21	RIO	El Tablón de Gómez	0	0	0	1	1	0	0	0	0	1	0	0,0	0,0	0,0	7,5	7,5	0,0	0,0	0,0	0,0	7,9	0,0		
52260	22	GUA	El Tambo	3	6	0	0	1	0	0	4	0	3	0	21,8	44,2	0,0	0,0	7,7	0,0	0,0	32,1	0,0	24,8	0,0		
52520	23	PAS	Francisco Pizarro	0	0	1	0	0	0	0	0	0	0	0	0,0	0,0	8,0	0,0	0,0	0,0	0,0	0,0	0,0	0,0	0,0		
52287	24	EXP	Funes	0	1	2	0	1	0	0	2	1	1	0	0,0	14,6	29,5	0,0	15,0	0,0	0,0	30,6	15,4	15,5	0,0		
52317	25	EXP	Guachucal	1	0	1	0	3	1	0	2	1	1	0	6,0	0,0	6,1	0,0	18,6	6,2	0,0	12,7	6,4	6,4	0,0		
52320	26	SAB	Guaitarilla	1	0	1	3	1	1	0	0	1	3	1	7,5	0,0	7,7	23,4	7,9	8,0	0,0	0,0	8,3	25,3	8,6		
52323	27	EXP	Gualmatán	1	3	1	0	0	0	0	0	0	2	0	17,6	52,5	17,5	0,0	0,0	0,0	0,0	0,0	0,0	34,6	0,0		
52352	28	EXP	Iles	0	2	2	1	1	0	0	0	1	0	1	0,0	24,8	24,5	12,1	12,0	0,0	0,0	0,0	11,5	0,0	11,3		
52354	29	SAB	Imués	1	2	0	0	1	0	0	0	0	2	0	13,9	28,2	0,0	0,0	14,9	0,0	0,0	0,0	0,0	32,6	0,0		
52356	30	EXP	Ipiiales	9	9	6	7	11	4	5	5	7	11	13	7,9	7,7	5,0	5,7	8,7	3,1	3,8	3,7	5,0	7,8	9,0		
52378	31	RIO	La Cruz	2	2	1	1	0	4	0	2	0	3	2	11,2	11,2	5,6	5,6	0,0	22,1	0,0	11,0	0,0	16,4	10,9		
52381	32	CEN	La Florida	1	0	0	0	0	1	1	1	0	2	3	9,2	0,0	0,0	0,0	0,0	10,0	10,2	10,3	0,0	21,2	32,0		
52385	33	GUA	La Llanada	0	0	0	0	0	1	0	1	1	0	0	0,0	0,0	0,0	0,0	0,0	16,5	0,0	17,0	17,2	0,0	0,0		
52390	34	SAN	La Tola	0	0	0	0	0	0	0	0	0	0	0	0,0	0,0	0,0	0,0	0,0	0,0	0,0	0,0	0,0	0,0	0,0		
52399	35	JUA	La Unión	0	1	1	1	2	1	0	3	0	3	0	0,0	3,7	3,7	3,7	7,5	3,8	0,0	11,4	0,0	11,6	0,0		
52405	36	COR	Leiva	0	0	0	0	0	0	0	0	0	0	0	0,0	0,0	0,0	0,0	0,0	0,0	0,0	0,0	0,0	0,0	0,0		
52411	37	OCC	Linares	1	0	0	0	1	0	0	0	0	1	0	8,7	0,0	0,0	0,0	9,3	0,0	0,0	0,0	0,0	10,1	0,0		
52418	38	GUA	Los Andes	0	0	0	0	0	0	1	1	1	0	1	0,0	0,0	0,0	0,0	0,0	0,0	5,3	5,2	5,2	0,0	5,0		
52427	39	TEL	Magüi Payan	0	2	0	0	0	0	0	0	0	0	0	0,0	11,1	0,0	0,0	0,0	0,0	0,0	0,0	0,0	0,0	0,0		
52435	40	PIE	Mallama	1	0	0	0	0	0	0	0	0	0	1	11,2	0,0	0,0	0,0	0,0	0,0	0,0	0,0	0,0	0,0	13,4		
52473	41	SAN	Mosquera	0	0	0	0	0	0	0	0	0	0	0	0,0	0,0	0,0	0,0	0,0	0,0	0,0	0,0	0,0	0,0	0,0		
52480	42	CEN	Nariño	0	2	1	2	0	2	0	0	1	3	0	0,0	45,7	22,5	44,3	0,0	42,9	0,0	0,0	20,5	60,8	0,0		
52490	43	SAN	Olaya Herrera	0	0	1	0	0	0	0	0	0	0	0	0,0	0,0	3,5	0,0	0,0	0,0	0,0	0,0	0,0	0,0	0,0		
52506	44	SAB	Ospina	0	3	0	0	1	2	1	0	0	0	0	0,0	35,7	0,0	0,0	11,7	23,3	11,6	0,0	0,0	0,0	0,0		
52540	45	COR	Palicarpa	0	0	0	0	0	0	0	1	0	1	0	0,0	0,0	0,0	0,0	0,0	0,0	6,1	0,0	5,8	0,0	0,0		
52560	46	EXP	Potosí	0	1	1	1	0	2	3	0	0	0	0	0,0	7,8	7,9	7,9	0,0	16,1	24,3	0,0	0,0	0,0	0,0		
52565	47	ABA	Providencia	0	1	0	0	0	0	0	0	0	1	0	0,0	8,2	0,0	0,0	0,0	0,0	0,0	0,0	0,0	7,5	0,0		
52573	48	EXP	Puerres	2	0	0	2	0	3	0	1	0	1	0	22,5	0,0	0,0	23,0	0,0	35,0	0,0	11,8	0,0	12,0	0,0		
52585	49	EXP	Pupiales	2	2	2	0	3	2	3	0	1	0	1	10,7	10,7	10,6	0,0	15,8	10,5	15,6	0,0	5,2	0,0	5,1		
52612	50	PIE	Ricaurte	1	2	0	0	0	0	2	1	1	0	0	6,4	12,5	0,0	0,0	0,0	0,0	11,2	5,5	5,4	0,0	0,0		
52621	51	TEL	Roberto Payán	0	0	0	1	1	1	0	0	0	0	0	0,0	0,0	0,0	5,1	5,0	4,8	0,0	0,0	0,0	0,0	0,0		
52678	52	ABA	Samaniego	2	2	2	2	2	2	1	2	0	3	2	4,0	4,0	4,0	4,0	4,0	4,0	2,0	4,0	0,0	6,1	4,1		
52685	53	RIO	San Bernardo	0	0	0	1	1	0	0	0	0	0	1	0,0	0,0	0,0	6,0	5,8	0,0	0,0	0,0	0,0	0,0	4,9		
52687	54	JUA	San Lorenzo	1	0	0	0	1	0	0	2	2	2	1	5,4	0,0	0,0	0,0	5,2	0,0	0,0	10,2	10,1	10,0	5,0		
52693	55	RIO	San Pablo	0	2	1	1	2	3	1	0	0	2	1	0,0	11,1	5,6	5,6	11,2	16,9	5,7	0,0	0,0	11,5	5,8		
52683	56	OCC	Sandoná	1	0	2	0	1	0	5	2	1	2	2	3,9	0,0	7,9	0,0	3,9	0,0	19,5	7,8	3,9	7,8	7,8		
52696	57	SAN	Santa Bárbara	0	0	0	0	0	0	1	0	0	1	0	0,0	0,0	0,0	0,0	0,0	0,0	6,7	0,0	0,0	6,8	0,0		
52699	58	ABA	Santacruz	1	0	0	0	0	0	0	1	0	0	0	4,5	0,0	0,0	0,0	0,0	0,0	0,0	3,7	0,0	0,0	0,0		
52720	59	SAB	Sapuyes	0	0	0	0	2	0	0	1	0	0	1	0,0	0,0	0,0	0,0	29,4	0,							

IBS  
2018IBS  
2018IBS  
2018IBS  
2018IBS  
2018IBS  
2018

**COMPARATIVO CASOS Y TASA DE MUERTES POR TUMOR MALIGNO DEL PÁNCREAS  
AÑO 2007 A 2017 (Último dato oficial)**

Fuente: DANE - Estadísticas Vitales, Subdirección de Salud Pública, Oficina de Epidemiología, IDSN

Codigo	#	Región	Municipios	TOTAL DEFUNCIONES POR TUMOR MALIGNO DE PÁNCREAS										TASA MORTALIDAD POR TUMOR MALIGNO DE PÁNCREAS POR CADA 100.000 Hbs											
				2007	2008	2009	2010	2011	2012	2013	2014	2015	2016	2017	2007	2008	2009	2010	2011	2012	2013	2014	2015	2016	2017
52001	1	CEN	Pasto	16	9	15	18	14	14	15	18	27	17	19	4,1	2,2	3,7	4,4	3,4	3,3	3,5	4,1	6,1	3,8	4,2
52019	2	RIO	Albán	0	0	0	1	0	1	0	0	0	1	0	0,0	0,0	0,0	4,8	0,0	4,7	0,0	0,0	0,0	4,5	0,0
52022	3	EXP	Aldana	0	0	1	1	0	0	0	0	2	0	0	0,0	0,0	15,3	15,5	0,0	0,0	0,0	0,0	32,9	0,0	0,0
52036	4	OCC	Ancuyá	0	2	1	0	0	0	1	1	0	2	0	0,0	24,0	12,3	0,0	0,0	0,0	13,5	13,8	0,0	29,0	0,0
52051	5	JUA	Arboleda	0	0	0	1	0	1	0	0	0	0	1	0,0	0,0	0,0	13,3	0,0	13,3	0,0	0,0	0,0	0,0	13,2
52079	6	TEL	Barbacoas	0	0	0	0	1	1	0	0	0	2	0	0,0	0,0	0,0	0,0	2,9	2,8	0,0	0,0	0,0	5,2	0,0
52083	7	RIO	Belén	0	0	0	0	0	2	2	0	0	0	0	0,0	0,0	0,0	0,0	0,0	27,7	27,3	0,0	0,0	0,0	0,0
52110	8	JUA	Buesaco	0	0	0	0	0	0	1	0	1	0	0	0,0	0,0	0,0	0,0	0,0	0,0	4,1	0,0	4,0	0,0	0,0
52694	9	JUA	Cartago	0	0	0	0	0	0	0	0	0	0	0	0,0	0,0	0,0	0,0	0,0	0,0	0,0	0,0	0,0	0,0	0,0
52240	10	CEN	Chachagüí	0	0	1	0	0	0	1	0	0	1	0	0,0	0,0	7,6	0,0	0,0	0,0	7,3	0,0	0,0	7,2	0,0
52203	11	RIO	Colón Genova	0	1	0	0	1	0	0	0	1	0	0	0,0	10,2	0,0	0,0	10,0	0,0	0,0	0,0	9,9	0,0	0,0
52207	12	OCC	Consaca	0	1	1	0	0	0	1	1	0	0	0	0,0	10,0	10,1	0,0	0,0	0,0	10,4	10,5	0,0	0,0	0,0
52210	13	EXP	Contadero	0	0	0	0	0	1	1	0	0	0	0	0,0	0,0	0,0	0,0	0,0	14,5	14,5	0,0	0,0	0,0	0,0
52215	14	EXP	Córdoba	1	0	0	0	0	0	0	1	0	0	0	7,3	0,0	0,0	0,0	0,0	0,0	0,0	7,2	0,0	0,0	0,0
52224	15	EXP	Cuaspué	0	0	0	0	0	0	0	0	0	1	0	0,0	0,0	0,0	0,0	0,0	0,0	0,0	0,0	0,0	11,6	0,0
52227	16	EXP	Cumbal	0	1	0	1	1	1	2	0	0	4	0	0,0	3,0	0,0	2,9	2,9	2,8	5,5	0,0	0,0	10,4	0,0
52233	17	COR	Cumbitara	0	0	1	0	0	1	0	0	0	0	0	0,0	0,0	7,8	0,0	0,0	7,2	0,0	0,0	0,0	0,0	0,0
52250	18	SAN	El Charco	0	0	0	0	0	0	0	1	0	0	0	0,0	0,0	0,0	0,0	0,0	0,0	0,0	2,8	0,0	0,0	0,0
52254	19	GUA	El Peñol	0	0	0	0	0	0	0	0	0	0	0	0,0	0,0	0,0	0,0	0,0	0,0	0,0	0,0	0,0	0,0	0,0
52256	20	COR	El Rosario	0	0	0	0	1	0	0	0	0	0	1	0,0	0,0	0,0	0,0	9,3	0,0	0,0	0,0	0,0	0,0	10,1
52258	21	RIO	El Tablón de Gómez	0	0	1	0	0	0	0	0	0	0	1	0,0	0,0	7,4	0,0	0,0	0,0	0,0	0,0	0,0	0,0	8,0
52260	22	GUA	El Tambo	0	0	0	1	0	0	1	2	0	2	0	0,0	0,0	0,0	7,6	0,0	0,0	7,9	16,1	0,0	16,5	0,0
52520	23	PAS	Francisco Pizarro	1	0	0	0	0	0	0	0	0	0	0	8,5	0,0	0,0	0,0	0,0	0,0	0,0	0,0	0,0	0,0	0,0
52287	24	EXP	Funes	0	1	0	0	0	0	0	0	0	1	0	0,0	14,6	0,0	0,0	0,0	0,0	0,0	0,0	0,0	0,0	15,6
52317	25	EXP	Guachucal	0	0	0	0	1	1	0	0	2	1	0	0,0	0,0	0,0	0,0	6,2	6,2	0,0	0,0	12,8	6,4	0,0
52320	26	SAB	Guaitarilla	0	1	0	0	0	0	1	0	1	0	0	0,0	7,6	0,0	0,0	0,0	0,0	8,1	0,0	8,3	0,0	0,0
52323	27	EXP	Gualmatán	0	0	0	0	0	0	0	1	1	0	0	0,0	0,0	0,0	0,0	0,0	0,0	0,0	17,4	17,3	0,0	0,0
52352	28	EXP	Iles	0	0	0	1	1	1	0	0	0	0	0	0,0	0,0	0,0	12,1	12,0	11,9	0,0	0,0	0,0	0,0	0,0
52354	29	SAB	Imués	1	0	0	0	0	0	0	0	0	0	0	13,9	0,0	0,0	0,0	0,0	0,0	0,0	0,0	0,0	0,0	0,0
52356	30	EXP	Ipiales	3	2	5	3	4	9	3	4	3	1	5	2,6	1,7	4,2	2,4	3,2	7,0	2,3	3,0	2,2	0,7	3,4
52378	31	RIO	La Cruz	0	0	2	0	1	0	0	2	0	2	1	0,0	0,0	11,2	0,0	5,5	0,0	0,0	11,0	0,0	11,0	5,5
52381	32	CEN	La Florida	0	0	0	0	0	0	0	0	0	1	3	0,0	0,0	0,0	0,0	0,0	0,0	0,0	0,0	0,0	10,6	32,0
52385	33	GUA	La Llanada	0	0	0	0	0	0	0	0	0	0	0	0,0	0,0	0,0	0,0	0,0	0,0	0,0	0,0	0,0	0,0	0,0
52390	34	SAN	La Tola	0	0	0	0	0	0	0	0	0	0	0	0,0	0,0	0,0	0,0	0,0	0,0	0,0	0,0	0,0	0,0	0,0
52399	35	JUA	La Unión	1	1	1	0	2	1	0	2	2	2	1	3,6	3,7	3,7	0,0	7,5	3,8	0,0	7,6	7,7	7,7	3,9
52405	36	COR	Leiva	0	0	1	0	0	1	0	0	0	0	0	0,0	0,0	7,9	0,0	0,0	7,5	0,0	0,0	0,0	0,0	0,0
52411	37	OCC	Linares	0	2	0	0	0	0	1	0	1	1	1	0,0	17,7	0,0	0,0	0,0	0,0	9,6	0,0	10,0	10,1	10,3
52418	38	GUA	Los Andes	0	0	0	0	1	0	0	0	0	0	0	0,0	0,0	0,0	0,0	5,5	0,0	0,0	0,0	0,0	0,0	0,0
52427	39	TEL	Magüi Payán	0	0	0	0	0	0	0	0	0	0	0	0,0	0,0	0,0	0,0	0,0	0,0	0,0	0,0	0,0	0,0	0,0
52435	40	PIE	Mallama	0	0	0	0	0	0	0	0	1	0	0	0,0	0,0	0,0	0,0	0,0	0,0	0,0	0,0	12,9	0,0	0,0
52473	41	SAN	Mosquera	0	0	0	0	0	0	0	0	0	1	0	0,0	0,0	0,0	0,0	0,0	0,0	0,0	0,0	0,0	6,0	0,0
52480	42	CEN	Nariño	0	0	0	1	0	0	1	0	0	0	0	0,0	0,0	0,0	22,1	0,0	0,0	21,2	0,0	0,0	0,0	0,0
52490	43	SAN	Olaya Herrera	0	0	0	0	0	0	0	0	0	1	0	0,0	0,0	0,0	0,0	0,0	0,0	0,0	0,0	0,0	3,2	0,0
52506	44	SAB	Ospina	2	1	0	0	0	0	0	0	0	1	1	24,0	11,9	0,0	0,0	0,0	0,0	0,0	0,0	0,0	11,4	11,4
52540	45	COR	Palicarpa	1	0	0	1	0	1	0	0	0	1	0	7,0	0,0	0,0	6,5	0,0	6,3	0,0	0,0	0,0	5,8	0,0
52560	46	EXP	Potosí	0	1	1	1	0	0	0	2	0	0	0	0,0	7,8	7,9	7,9	0,0	0,0	0,0	16,3	0,0	0,0	0,0
52565	47	ABA	Providencia	0	0	0	0	1	0	0	0	0	0	0	0,0	0,0	0,0	0,0	7,9	0,0	0,0	0,0	0,0	0,0	0,0
52573	48	EXP	Puerres	0	1	0	0	0	1	0	0	0	1	0	0,0	11,3	0,0	0,0	0,0	11,7	0,0	0,0	0,0	12,0	0,0
52585	49	EXP	Pupiales	3	1	2	1	0	1	1	1	2	1	1	16,1	5,3	10,6	5,3	0,0	5,2	5,2	5,2	10,3	5,1	5,1
52612	50	PIE	Ricaurte	0	0	0	0	0	0	0	0	0	0	0	0,0	0,0	0,0	0,0	0,0	0,0	0,0	0,0	0,0	0,0	0,0
52621	51	TEL	Roberto Payán	0	0	0	1	0	0	0	0	0	0	0	0,0	0,0	0,0	5,1	0,0	0,0	0,0	0,0	0,0	0,0	0,0
52678	52	ABA	Samaniego	1	1	1	2	1	0	0	0	1	0	1	2,0	2,0	2,0	4,0	2,0	0,0	0,0	0,0	2,0	0,0	2,0
52685	53	RIO	San Bernardo	0	0	0	0	0	0	0	0	0	0	0	0,0	0,0	0,0	0,0	0,0	0,0	0,0	0,0	0,0	0,0	0,0
52687	54	JUA	San Lorenzo	0	0	1	0	0	1	0	1	0	1	0	0,0	0,0	5,3	0,0	0,0	5,2	0,0	5,1	0,0	5,0	0,0
52693	55	RIO	San Pablo	2	1	2	1	0	1	1	1	0	2	2	11,1	5,6	11,2	5,6	0,0	5,6	5,7	5,7	0,0	11,5	11,6
52683	56	OCC	Sandoná	1	2	1	1	0	0	0	1	1	0	0	3,9	7,9	3,9	3,9	0,0	0,0	0,0	3,9	3,9	0,0	0,0
52696	57	SAN	Santa Bárbara	0	0	0	0	0	0	0	0	0	0	0	0,0	0,0	0,0	0,0	0,0	0,0	0,0	0,0	0,0	0,0	0,0
52699	58	ABA	Santacruz	0	0	0	0	0	0	0	0	1	0	0	0,0	0,0	0,0	0,0	0,0	0,0	0,0	0,0	3,5	0,0	0,0
52720	59	SAB	Sapuyes	0	0	1	0	0	0	1	0	0	2	0	0,0	0,0	14,3	0,0	0,0	0,0	15,2	0,0	0,0	32,1	0,0
52786	60	COR	Tamin																						

IBS  
2018IBS  
2018IBS  
2018IBS  
2018IBS  
2018IBS  
2018

**COMPARATIVO CASOS Y TASA DE MUERTES POR TUMOR MALIGNO DE LA TRÁQUEA, BRONQUIOS Y PULMÓN  
AÑO 2007 A 2017 (Último dato oficial)**

Fuente: DANE - Estadísticas Vitales, Subdirección de Salud Pública, Oficina de Epidemiología, IDSN

Codigo	#	Región	Municipios	TOTAL DEFUNCIONES POR TUMOR MALIGNO DE LA TRÁQUEA, BRONQUIOS Y PULMÓN													TASA MORTALIDAD POR TUMOR MALIGNO DE LA TRÁQUEA, BRONQUIOS Y PULMÓN POR CADA 100.000 Hbs												
				2007	2008	2009	2010	2011	2012	2013	2014	2015	2016	2017	2007	2008	2009	2010	2011	2012	2013	2014	2015	2016	2017				
52001	1	CEN	Pasto	25	21	30	27	19	31	28	24	31	22	25	6,3	5,2	7,4	6,6	4,6	7,3	6,5	5,5	7,0	4,9	5,5				
52019	2	RIO	Albán	0	0	0	1	0	2	0	0	1	2	0	0,0	0,0	0,0	4,8	0,0	9,4	0,0	0,0	4,5	8,9	0,0				
52022	3	EXP	Aldana	0	0	0	1	2	0	0	0	0	1	0,0	0,0	0,0	15,5	31,3	0,0	0,0	0,0	0,0	0,0	0,0	16,9				
52036	4	OCC	Ancuyá	1	1	0	0	0	0	1	0	1	0	0	11,7	12,0	0,0	0,0	0,0	0,0	13,5	0,0	14,1	0,0	0,0				
52051	5	JUA	Arboleda	1	0	0	1	1	0	0	1	0	0	0	13,4	0,0	0,0	13,3	13,3	0,0	0,0	13,3	0,0	0,0	0,0				
52079	6	TEL	Barbacoas	0	2	1	0	0	1	0	1	0	2	0	0,0	6,2	3,0	0,0	0,0	2,8	0,0	2,7	0,0	5,2	0,0				
52083	7	RIO	Belén	1	0	0	0	0	0	0	0	0	2	3	14,8	0,0	0,0	0,0	0,0	0,0	0,0	0,0	26,3	38,9					
52110	8	JUA	Buesaco	0	0	0	0	1	2	1	1	0	1	2	0,0	0,0	0,0	0,0	4,2	8,3	4,1	4,0	0,0	3,9	7,8				
52694	9	JUA	Cartago	1	0	1	0	1	0	1	0	0	0	0	14,0	0,0	13,8	0,0	13,6	0,0	13,4	0,0	0,0	0,0	0,0				
52240	10	CEN	Chachagüí	0	0	2	1	0	0	1	1	0	0	2	0,0	0,0	15,1	7,5	0,0	0,0	7,3	7,3	0,0	0,0	14,3				
52203	11	RIO	Colón Genova	0	0	1	1	0	0	1	0	0	0	1	0,0	0,0	10,1	10,1	0,0	0,0	9,9	0,0	0,0	0,0	9,8				
52207	12	OCC	Consaca	1	1	0	0	0	0	1	1	1	0	0	9,9	10,0	0,0	0,0	0,0	0,0	10,4	10,5	10,7	0,0	0,0				
52210	13	EXP	Contadero	1	0	1	0	0	0	0	0	0	0	0	14,9	0,0	14,7	0,0	0,0	0,0	0,0	0,0	0,0	0,0	0,0				
52215	14	EXP	Córdoba	1	0	1	0	0	0	0	1	3	0	1	7,3	0,0	7,3	0,0	0,0	0,0	0,0	7,2	21,4	0,0	7,1				
52224	15	EXP	Cuaspud	0	0	0	0	3	0	0	1	1	0	0	0,0	0,0	0,0	0,0	35,7	0,0	0,0	11,7	11,6	0,0	0,0				
52227	16	EXP	Cumbal	2	1	0	1	0	0	1	1	2	1	3	6,2	3,0	0,0	2,9	0,0	0,0	2,8	2,7	5,3	2,6	7,7				
52233	17	COR	Cumbitara	0	0	1	1	0	1	0	0	0	0	1	0,0	0,0	7,8	7,6	0,0	7,2	0,0	0,0	0,0	0,0	6,2				
52250	18	SAN	El Charco	0	1	2	0	0	0	0	3	1	0	2	0,0	3,5	6,7	0,0	0,0	0,0	8,4	2,7	0,0	5,1	0,0				
52254	19	GUA	El Peñol	0	0	1	0	0	0	0	1	1	0	0	0,0	0,0	14,9	0,0	0,0	0,0	15,3	15,4	0,0	0,0	0,0				
52256	20	COR	El Rosario	0	0	0	1	0	1	0	0	0	0	0	0,0	0,0	0,0	9,2	0,0	9,5	0,0	0,0	0,0	0,0	0,0				
52258	21	RIO	El Tablón de Gómez	0	1	1	0	0	0	0	1	1	1	0	0,0	7,3	7,4	0,0	0,0	0,0	7,8	7,8	7,9	0,0	0,0				
52260	22	GUA	El Tambo	1	0	1	3	1	0	2	0	1	0	0	7,3	0,0	7,5	22,8	7,7	0,0	15,8	0,0	8,1	0,0	0,0				
52520	23	PAS	Francisco Pizarro	0	0	0	0	0	0	1	0	0	0	0	0,0	0,0	0,0	0,0	0,0	0,0	7,1	0,0	0,0	0,0	0,0				
52287	24	EXP	Funes	0	1	0	0	0	0	0	0	0	0	0	0,0	14,6	0,0	0,0	0,0	0,0	0,0	0,0	0,0	0,0	0,0				
52317	25	EXP	Guachucal	0	1	0	0	1	1	1	2	0	3	1	0,0	6,1	0,0	0,0	6,2	6,2	6,3	12,7	0,0	19,3	6,5				
52320	26	SAB	Guaitarilla	1	0	1	0	0	0	0	0	0	0	0	7,5	0,0	7,7	0,0	0,0	0,0	0,0	0,0	0,0	0,0	0,0				
52323	27	EXP	Gualmatán	0	0	1	0	0	0	0	0	0	0	0	0,0	0,0	17,5	0,0	0,0	0,0	0,0	0,0	0,0	0,0	0,0				
52352	28	EXP	Iles	2	0	0	0	2	0	0	0	0	1	0	25,1	0,0	0,0	0,0	24,0	0,0	0,0	0,0	0,0	11,4	0,0				
52354	29	SAB	Imués	0	2	0	0	0	0	0	0	0	3	0	0,0	28,2	0,0	0,0	0,0	0,0	0,0	0,0	0,0	48,9	0,0				
52356	30	EXP	Ipiales	3	2	1	2	1	7	2	7	6	5	5	2,6	1,7	0,8	1,6	0,8	5,4	1,5	5,2	4,3	3,5	3,4				
52378	31	RIO	La Cruz	2	0	0	2	1	2	2	1	0	0	1	11,2	0,0	0,0	11,1	5,5	11,0	11,0	5,5	0,0	0,0	5,5				
52381	32	CEN	La Florida	0	0	0	0	0	0	0	0	1	1	0	0,0	0,0	0,0	0,0	0,0	0,0	0,0	10,5	10,6	0,0	0,0				
52385	33	GUA	La Llanada	0	0	0	0	0	0	0	0	1	0	0	0,0	0,0	0,0	0,0	0,0	0,0	0,0	0,0	17,2	0,0	0,0				
52390	34	SAN	La Tola	0	0	0	0	0	0	0	0	0	0	0	0,0	0,0	0,0	0,0	0,0	0,0	0,0	0,0	0,0	0,0	0,0				
52399	35	JUA	La Unión	3	1	5	2	0	0	2	2	0	1	1	10,9	3,7	18,4	7,4	0,0	0,0	7,6	7,6	0,0	3,9	3,9				
52405	36	COR	Leiva	0	0	1	1	0	1	0	0	1	0	0	0,0	0,0	7,9	7,8	0,0	7,5	0,0	0,0	7,2	0,0	0,0				
52411	37	OCC	Linares	0	0	3	0	0	2	0	0	0	0	2	0,0	0,0	27,0	0,0	0,0	18,9	0,0	0,0	0,0	0,0	20,6				
52418	38	GUA	Los Andes	1	0	0	0	0	0	2	2	0	0	1	5,9	0,0	0,0	0,0	0,0	0,0	10,7	10,5	0,0	0,0	5,0				
52427	39	TEL	Magüi Payán	0	0	0	0	0	1	0	0	0	0	0	0,0	0,0	0,0	0,0	0,0	4,9	0,0	0,0	0,0	0,0	0,0				
52435	40	PIE	Mallama	0	0	0	0	0	1	0	0	3	0	1	0,0	0,0	0,0	0,0	0,0	12,2	0,0	0,0	38,7	0,0	13,4				
52473	41	SAN	Mosquera	0	0	0	0	0	0	0	0	1	0	0	0,0	0,0	0,0	0,0	0,0	0,0	0,0	6,1	0,0	0,0	0,0				
52480	42	CEN	Nariño	1	1	0	0	1	1	0	0	0	1	0	23,2	22,9	0,0	0,0	21,8	21,5	0,0	0,0	0,0	20,3	0,0				
52490	43	SAN	Olaya Herrera	0	0	1	0	0	0	0	1	0	1	0	0,0	0,0	3,5	0,0	0,0	0,0	0,0	3,2	0,0	3,2	0,0				
52506	44	SAB	Ospina	0	0	1	0	0	0	1	0	1	0	0	0,0	0,0	11,8	0,0	0,0	0,0	11,6	0,0	11,5	0,0	0,0				
52540	45	COR	Palicarpa	0	0	0	0	0	0	0	0	1	1	0	0,0	0,0	0,0	0,0	0,0	0,0	0,0	5,9	5,8	0,0	0,0				
52560	46	EXP	Potosí	0	0	0	0	0	0	0	0	1	0	1	0,0	0,0	0,0	0,0	0,0	0,0	0,0	8,2	0,0	8,4	0,0				
52565	47	ABA	Providencia	0	0	0	0	0	0	0	0	0	0	0	0,0	0,0	0,0	0,0	0,0	0,0	0,0	0,0	0,0	0,0	0,0				
52573	48	EXP	Puerres	0	0	0	0	0	1	1	0	0	0	1	0,0	0,0	0,0	0,0	0,0	11,7	11,7	0,0	0,0	0,0	12,1				
52585	49	EXP	Pupiales	2	0	1	1	0	0	1	1	1	0	0	10,7	0,0	5,3	5,3	0,0	0,0	5,2	5,2	5,2	0,0	0,0				
52612	50	PIE	Ricaurte	0	1	0	1	0	0	0	0	1	1	1	0,0	6,3	0,0	6,0	0,0	0,0	0,0	0,0	5,4	5,2	5,1				
52621	51	TEL	Roberto Payán	0	0	1	1	0	0	2	0	0	0	0	0,0	0,0	5,3	5,1	0,0	0,0	9,4	0,0	0,0	0,0	0,0				
52678	52	ABA	Samaniego	0	0	2	3	0	0	1	2	1	1	0	0,0	0,0	4,0	6,0	0,0	0,0	2,0	4,0	2,0	2,0	0,0				
52685	53	RIO	San Bernardo	1	2	0	0	0	0	0	1	0	1	0	6,6	12,8	0,0	0,0	0,0	0,0	5,4	0,0	5,1	0,0	0,0				
52687	54	JUA	San Lorenzo	0	0	0	1	0	0	0	0	1	1	0	0,0	0,0	0,0	5,2	0,0	0,0	0,0	0,0	5,0	5,0	0,0				
52693	55	RIO	San Pablo	1	1	0	1	0	1	1	0	0	1	1	5,6	5,6	0,0	5,6	0,0	5,6	5,7	0,0	0,0	5,7	5,8				
52683	56	OCC	Sandoná	0	2	2	2	0	1	1	3	2	3	2	0,0	7,9	7,9	7,8	0,0	3,9	3,9	11,7	7,8	11,7	7,8				
52696	57	SAN	Santa Bárbara	0	0	0	0	0	1	0	0	0	0	0	0,0	0,0	0,0	0,0	0,0	6,7	0,0	0,0	0,0	0,0	0,0				
52699	58	ABA	Santacruz	0	0	0	0	0	0	0	0	0	0	0	0,0	0,0	0,0	0,0	0,0	0,0	0,0	0,0	0,0	0,0	0,0				
52720	59	SAB	Sapuyes	0	0	0	0	1	0	1	2	0	1	0															





COMPARATIVO CASOS Y TASA DE MUERTES POR TUMOR MALIGNO DEL TEJIDO LINFATICO, DE LOS ORGANOS HEMATOPOYETICOS Y DE TEJIDOS

AFINES  
AÑO 2007 A 2017 (Último dato oficial)

Fuente: DANE - Estadísticas Vitales, Subdirección de Salud Pública, Oficina de Epidemiología, IDSN

Codigo	#	Región	Municipios	TOTAL DEFUNCIONES POR TUMOR MALIGNO DEL TEJIDO LINFATICO, DE LOS ORGANOS HEMATOPOYETICOS Y DE TEJIDOS AFINES													TASA MORTALIDAD POR TUMOR MALIGNO DEL TEJIDO LINFATICO, DE LOS ORGANOS HEMATOPOYETICOS Y DE TEJIDOS AFINES POR CADA 100.000 Hbs												
				2007	2008	2009	2010	2011	2012	2013	2014	2015	2016	2017	2007	2008	2009	2010	2011	2012	2013	2014	2015	2016	2017				
52001	1	CEN	Pasto	32	37	46	29	35	39	30	47	36	40	55	8,1	9,2	11,3	7,0	8,4	9,2	7,0	10,8	8,2	9,0	12,2				
52019	2	RIO	Albán	0	1	0	1	0	1	0	1	0	1	1	0,0	5,0	0,0	4,8	0,0	4,7	0,0	4,6	0,0	4,5	4,4				
52022	3	EXP	Aldana	0	0	0	0	1	1	1	0	0	0	1	0,0	0,0	0,0	0,0	15,6	15,8	16,0	0,0	0,0	0,0	16,9				
52036	4	OCC	Ancuyá	2	0	0	1	1	0	2	0	1	0	0	23,5	0,0	0,0	12,6	12,9	0,0	26,9	0,0	14,1	0,0	0,0				
52051	5	JUA	Arboleda	0	0	0	0	1	0	1	0	0	0	1	0,0	0,0	0,0	0,0	13,3	0,0	13,3	0,0	0,0	0,0	13,2				
52079	6	TEL	Barbacoas	1	0	1	2	0	1	2	0	0	0	0	3,2	0,0	3,0	5,9	0,0	2,8	5,5	0,0	0,0	0,0	0,0				
52083	7	RIO	Belén	0	0	1	0	0	3	0	1	0	0	1	0,0	0,0	14,4	0,0	0,0	41,5	0,0	13,5	0,0	0,0	13,0				
52110	8	JUA	Buesaco	1	0	0	2	2	5	1	3	1	0	3	4,4	0,0	0,0	8,5	8,4	20,7	4,1	12,1	4,0	0,0	11,7				
52694	9	JUA	Cartago	0	0	0	0	0	0	2	0	2	2	0	0,0	0,0	0,0	0,0	0,0	0,0	26,9	0,0	26,5	26,4	0,0				
52240	10	CEN	Chachagüí	0	0	1	0	1	0	3	1	0	3	0	0,0	0,0	7,6	0,0	7,5	0,0	22,0	7,3	0,0	21,6	0,0				
52203	11	RIO	Colón Genova	3	2	1	1	0	1	0	0	1	0	0	30,7	20,4	10,1	10,1	0,0	10,0	0,0	0,0	9,9	0,0	0,0				
52207	12	OCC	Consaca	2	2	0	0	1	0	0	1	0	1	2	19,8	19,9	0,0	0,0	10,2	0,0	0,0	10,5	0,0	10,8	21,7				
52210	13	EXP	Contadero	0	2	0	0	1	1	1	0	0	1	0	0,0	29,6	0,0	0,0	14,6	14,5	14,5	0,0	0,0	14,3	0,0				
52215	14	EXP	Córdoba	0	1	0	1	0	0	0	0	1	4	1	0,0	7,3	0,0	7,2	0,0	0,0	0,0	0,0	7,1	28,5	7,1				
52224	15	EXP	Cuaspud	1	0	0	0	0	0	0	0	0	1	1	12,2	0,0	0,0	0,0	0,0	0,0	0,0	0,0	11,6	11,5					
52227	16	EXP	Cumbal	1	2	4	1	3	0	2	1	0	3	1	3,1	6,1	11,9	2,9	8,6	0,0	5,5	2,7	0,0	7,8	2,6				
52233	17	COR	Cumbitara	0	0	0	1	0	0	0	0	0	1	0	0,0	0,0	0,0	7,6	0,0	0,0	0,0	0,0	6,4	0,0					
52250	18	SAN	El Charco	1	0	1	0	1	0	2	1	0	1	1	3,6	0,0	3,4	0,0	3,1	0,0	5,8	2,8	0,0	2,6	2,5				
52254	19	GUA	El Peñol	1	1	0	1	0	1	2	1	0	0	1	14,8	14,8	0,0	15,0	0,0	15,1	30,4	15,3	0,0	0,0	15,6				
52256	20	COR	El Rosario	1	0	1	0	1	0	1	1	1	1	1	9,0	0,0	9,1	0,0	9,3	0,0	9,6	9,7	9,8	9,9	10,1				
52258	21	RIO	El Tablón de Gómez	1	1	0	0	0	0	0	0	0	2	1	7,3	7,3	0,0	0,0	0,0	0,0	0,0	0,0	15,8	8,0					
52260	22	GUA	El Tambo	0	2	1	0	0	0	1	1	4	2	2	0,0	14,7	7,5	0,0	0,0	0,0	7,9	8,0	32,6	16,5	16,8				
52520	23	PAS	Francisco Pizarro	0	0	0	0	1	0	1	0	0	1	0	0,0	0,0	0,0	0,0	7,5	0,0	7,1	0,0	0,0	6,5	0,0				
52287	24	EXP	Funes	2	0	0	0	1	0	1	0	0	0	0	29,1	0,0	0,0	0,0	15,0	0,0	15,2	0,0	0,0	0,0	0,0				
52317	25	EXP	Guachucal	3	1	1	3	1	0	2	3	1	1	0	18,1	6,1	6,1	18,5	6,2	0,0	12,6	19,0	6,4	6,4	0,0				
52320	26	SAB	Guaitarilla	2	2	0	1	1	1	0	1	1	2	1	15,0	15,2	0,0	7,8	7,9	8,0	0,0	8,2	8,3	16,9	8,6				
52323	27	EXP	Gualmatán	0	1	1	2	2	0	0	1	2	0	0	0,0	17,5	17,5	34,9	34,9	0,0	0,0	17,4	34,7	0,0	0,0				
52352	28	EXP	Iles	0	0	0	0	0	0	0	0	0	1	2	0,0	0,0	0,0	0,0	0,0	0,0	0,0	0,0	11,4	22,5					
52354	29	SAB	Imués	0	1	2	0	1	0	1	0	1	0	2	0,0	14,1	28,7	0,0	14,9	0,0	15,4	0,0	16,0	0,0	33,3				
52356	30	EXP	IpiALES	9	9	7	8	6	10	12	7	4	9	9	7,9	7,7	5,8	6,5	4,7	7,7	9,1	5,2	2,9	6,3	6,2				
52378	31	RIO	La Cruz	0	1	3	1	2	0	3	1	0	1	0	0,0	5,6	16,7	5,6	11,1	0,0	16,5	5,5	0,0	5,5	0,0				
52381	32	CEN	La Florida	1	0	1	2	3	1	2	1	1	0	0	9,2	0,0	9,5	19,4	29,7	10,0	20,4	10,3	10,5	0,0	0,0				
52385	33	GUA	La Llanada	0	0	0	1	1	1	0	0	0	1	1	0,0	0,0	0,0	16,1	16,3	16,5	0,0	0,0	0,0	17,5	17,7				
52390	34	SAN	La Tola	0	0	0	0	0	0	0	0	0	0	0	0,0	0,0	0,0	0,0	0,0	0,0	0,0	0,0	0,0	0,0	0,0				
52399	35	JUA	La Unión	1	3	3	5	4	4	1	1	4	3	8	3,6	11,0	11,0	18,5	14,9	15,0	3,8	3,8	15,3	11,6	31,1				
52405	36	COR	Leiva	0	0	0	1	0	0	0	0	1	0	0	0,0	0,0	0,0	7,8	0,0	0,0	0,0	0,0	7,2	0,0	0,0				
52411	37	OCC	Linares	0	0	1	0	2	0	2	0	1	3	1	0,0	0,0	9,0	0,0	18,6	0,0	19,2	0,0	10,0	30,4	10,3				
52418	38	GUA	Los Andes	0	0	0	0	1	1	0	2	0	0	0	0,0	0,0	0,0	0,0	5,5	5,4	0,0	10,5	0,0	0,0	0,0				
52427	39	TEL	Magüi Payan	0	0	0	0	0	0	1	0	0	1	0	0,0	0,0	0,0	0,0	0,0	0,0	4,7	0,0	0,0	4,3	0,0				
52435	40	PIE	Mallama	0	0	1	0	1	0	0	0	1	0	0	0,0	0,0	11,6	0,0	12,0	0,0	0,0	0,0	12,9	0,0	0,0				
52473	41	SAN	Mosquera	0	0	0	0	0	0	0	0	0	1	0	0,0	0,0	0,0	0,0	0,0	0,0	0,0	0,0	0,0	6,0	0,0				
52480	42	CEN	Nariño	0	0	0	0	1	0	0	1	0	1	0	0,0	0,0	0,0	0,0	21,8	0,0	0,0	20,9	0,0	20,3	0,0				
52490	43	SAN	Olaya Herrera	0	1	0	0	0	0	3	0	0	1	0	0,0	3,5	0,0	0,0	0,0	0,0	9,9	0,0	0,0	3,2	0,0				
52506	44	SAB	Ospina	0	1	0	0	1	0	0	1	0	1	0	0,0	11,9	0,0	0,0	11,7	0,0	0,0	11,5	0,0	11,4	0,0				
52540	45	COR	Policarpa	0	0	0	0	0	0	0	1	0	1	0	0,0	0,0	0,0	0,0	0,0	0,0	0,0	6,1	0,0	5,8	0,0				
52560	46	EXP	Potosí	0	1	0	1	0	0	2	0	4	1	0	0,0	7,8	0,0	7,9	0,0	0,0	16,2	0,0	33,0	8,3	0,0				
52565	47	ABA	Providencia	0	0	1	0	0	0	0	0	0	0	0	0,0	0,0	8,1	0,0	0,0	0,0	0,0	0,0	0,0	0,0	0,0				
52573	48	EXP	Puerres	0	1	1	1	0	0	2	0	1	0	1	0,0	11,3	11,4	11,5	0,0	0,0	23,5	0,0	11,9	0,0	12,1				
52585	49	EXP	Pupiales	1	1	1	0	0	0	0	1	0	1	2	5,4	5,3	5,3	0,0	0,0	0,0	0,0	5,2	0,0	5,1	10,2				
52612	50	PIE	Ricaurte	0	1	2	1	1	0	3	0	0	1	0	0,0	6,3	12,2	6,0	5,9	0,0	16,8	0,0	0,0	5,2	0,0				
52621	51	TEL	Roberto Payán	0	1	0	0	0	0	0	0	0	0	1	0,0	5,4	0,0	0,0	0,0	0,0	0,0	0,0	0,0	0,0	4,2				
52678	52	ABA	Samaniego	1	0	5	2	3	1	1	3	2	2	0	2,0	0,0	10,0	4,0	6,0	2,0	2,0	6,0	4,0	4,0	0,0				
52685	53	RIO	San Bernardo	0	0	0	1	0	0	0	0	0	0	0	0,0	0,0	0,0	6,0	0,0	0,0	0,0	0,0	0,0	0,0	0,0				
52687	54	JUA	San Lorenzo	0	2	0	3	2	1	0	1	0	0	1	0,0	10,6	0,0	15,7	10,4	5,2	0,0	5,1	0,0	0,0	5,0				
52693	55	RIO	San Pablo	2	0	1	0	0	0	1	2	0	1	1	11,1	0,0	5,6	0,0	0,0	0,0	5,7	11,4	0,0	5,7	5,8				
52683	56	OCC	Sandoná	1	2	0	4	0	0	2	2	1	1	3	3,9	7,9	0,0	15,7	0,0	0,0	7,8	7,8	3,9	3,9	11,7				
52696	57	SAN	Santa Bárbara	0	0	0	0	0	1	1	0	0	0	0	0,0	0,0	0,0	0,0	0,0	6,7	6,7	0,0	0,0	0,0	0,0				
52699	58	ABA	Santacruz	1	0	0	1	0	0	0	1	0	0	0	4,5	0,0	0,0	4,1	0,0	0,0	0,0	3,7	0,0	0,0	0,0				
52720	59	SAB	Sapuyes	1	0	1	0	0	0	0	1	0	0	0	13,8	0,0	14,3	0,0	0,0	0,0	0,0	15,5	0,0	0,0	0,0				
52786	60	COR	Taminango	3	0	2	1	1	0	1	1	0	3	0	16,9	0,0	10,8	5,3	5,2	0,0	5,0	5,0	0,0	14,4	0,0				
52788	61	CEN	Tangua	0	1	0	0	0	2	3	2																		



IBS  
2018IBS  
2018IBS  
2018IBS  
2018IBS  
2018IBS  
2018

**COMPARATIVO CASOS Y TASA DE MUERTES POR OTROS TUMORES MALIGNOS  
AÑO 2007 A 2017 (Último dato oficial)**

Fuente: DANE - Estadísticas Vitales, Subdirección de Salud Pública, Oficina de Epidemiología, IDSN

Codigo	#	Región	Municipios	TOTAL DEFUNCIONES POR OTROS TUMORES MALIGNOS											TASA MORTALIDAD POR OTROS TUMORES MALIGNOS POR CADA 100.000 Hbs										
				2007	2008	2009	2010	2011	2012	2013	2014	2015	2016	2017	2007	2008	2009	2010	2011	2012	2013	2014	2015	2016	2017
52001	1	CEN	Pasto	31	38	38	51	44	47	62	56	66	69	66	7,9	9,5	9,4	12,4	10,5	11,1	14,5	12,9	15,0	15,5	14,6
52019	2	RIO	Albán	0	0	1	4	0	0	0	1	1	1	2	0,0	0,0	4,9	19,3	0,0	0,0	0,0	4,6	4,5	4,5	8,8
52022	3	EXP	Aldana	1	0	0	0	1	1	0	0	2	0	1	14,9	0,0	0,0	0,0	15,6	15,8	0,0	0,0	32,9	0,0	16,9
52036	4	OCC	Ancuyá	0	2	0	2	1	1	2	1	1	3	2	0,0	24,0	0,0	25,1	12,9	13,1	26,9	13,8	14,1	43,4	29,7
52051	5	JUA	Arboleda	1	1	1	0	1	1	2	0	0	1	0	13,4	13,4	13,3	0,0	13,3	13,3	26,5	0,0	0,0	13,2	0,0
52079	6	TEL	Barbacoas	2	3	0	0	3	1	1	1	1	1	2	6,3	9,3	0,0	0,0	8,7	2,8	2,8	2,7	2,6	2,6	5,1
52083	7	RIO	Belén	1	1	1	0	0	0	0	0	2	1	1	14,8	14,6	14,4	0,0	0,0	0,0	0,0	26,6	13,1	13,0	
52110	8	JUA	Buesaco	1	0	2	1	2	3	4	3	1	3	0	4,4	0,0	8,6	4,2	8,4	12,4	16,3	12,1	4,0	11,8	0,0
52694	9	JUA	Cartago	1	1	1	0	1	1	1	0	0	2	1	14,0	13,9	13,8	0,0	13,6	13,5	13,4	0,0	0,0	26,4	13,1
52240	10	CEN	Chachagüí	2	2	3	0	0	2	1	2	1	1	3	15,4	15,3	22,7	0,0	0,0	14,8	7,3	14,6	7,3	7,2	21,5
52203	11	RIO	Colón Genova	1	2	2	1	0	2	2	2	0	0	1	10,2	20,4	20,3	10,1	0,0	20,0	19,9	19,8	0,0	0,0	9,8
52207	12	OCC	Consaca	4	0	2	2	1	2	1	2	2	2	0	39,5	0,0	20,1	20,3	10,2	20,7	10,4	21,1	21,3	21,5	0,0
52210	13	EXP	Contadero	1	0	2	0	0	1	1	0	1	1	1	14,9	0,0	29,5	0,0	0,0	14,5	14,5	0,0	14,4	14,3	14,3
52215	14	EXP	Córdoba	1	0	0	1	2	0	1	1	4	3	2	7,3	0,0	0,0	7,2	14,4	0,0	7,2	7,2	28,6	21,4	14,2
52224	15	EXP	Cuaspud	1	1	3	2	0	1	1	2	0	1	1	12,2	12,1	36,1	24,0	0,0	11,8	11,8	23,4	0,0	11,6	11,5
52227	16	EXP	Cumbal	0	1	1	3	1	2	1	1	3	1	3	0,0	3,0	3,0	8,8	2,9	5,6	2,8	2,7	8,0	2,6	7,7
52233	17	COR	Cumbitara	1	0	0	0	0	0	1	0	1	0	1	8,3	0,0	0,0	0,0	0,0	0,0	7,0	0,0	6,6	0,0	6,2
52250	18	SAN	El Charco	1	1	0	0	0	1	0	0	0	2	0	3,6	3,5	0,0	0,0	0,0	3,0	0,0	0,0	0,0	5,2	0,0
52254	19	GUA	El Peñol	0	0	1	0	0	2	0	2	0	1	4	0,0	0,0	14,9	0,0	0,0	30,2	0,0	30,6	0,0	15,5	62,2
52256	20	COR	El Rosario	0	1	0	0	1	0	1	2	0	0	0	0,0	9,0	0,0	0,0	9,3	0,0	9,6	19,4	0,0	0,0	0,0
52258	21	RIO	El Tablón de Gómez	0	0	0	1	1	0	1	1	2	0	0	0,0	0,0	0,0	7,5	7,5	0,0	7,7	7,8	15,7	0,0	0,0
52260	22	GUA	El Tambo	2	0	2	1	1	2	1	1	3	2	1	14,5	0,0	15,0	7,6	7,7	15,6	7,9	8,0	24,4	16,5	8,4
52520	23	PAS	Francisco Pizarro	0	0	1	1	1	0	0	0	0	0	0	0,0	0,0	8,0	7,7	7,5	0,0	0,0	0,0	0,0	0,0	0,0
52287	24	EXP	Funes	1	1	1	0	0	0	2	2	0	1	1	14,5	14,6	14,7	0,0	0,0	0,0	30,3	30,6	0,0	15,5	15,6
52317	25	EXP	Guachucal	1	3	5	0	2	2	1	1	1	1	2	6,0	18,2	30,5	0,0	12,4	12,5	6,3	6,3	6,4	6,4	13,0
52320	26	SAB	Guaitarilla	1	2	2	1	2	1	1	2	4	0	2	7,5	15,2	15,4	7,8	15,8	8,0	8,1	16,4	33,3	0,0	17,1
52323	27	EXP	Gualmatán	0	1	0	2	0	0	2	0	3	0	2	0,0	17,5	0,0	34,9	0,0	0,0	34,8	0,0	52,0	0,0	34,6
52352	28	EXP	Iles	2	0	1	2	0	2	0	2	1	1	1	25,1	0,0	12,2	24,3	0,0	23,7	0,0	23,2	11,5	11,4	11,3
52354	29	SAB	Imués	1	3	3	1	2	0	0	0	4	2	0	13,9	42,3	43,0	14,6	29,8	0,0	0,0	0,0	64,1	32,6	0,0
52356	30	EXP	Ipiiales	15	8	12	3	9	10	11	14	15	12	15	13,1	6,8	10,6	2,4	7,1	7,7	8,3	10,3	10,8	8,5	10,3
52378	31	RIO	La Cruz	2	2	1	5	6	5	2	3	2	1	2	11,2	11,2	5,6	27,8	33,2	27,6	11,0	16,5	11,0	5,5	10,9
52381	32	CEN	La Florida	1	1	1	0	2	0	0	2	0	2	3	9,2	9,3	9,5	0,0	19,8	0,0	0,0	20,7	0,0	21,2	32,0
52385	33	GUA	La Llanada	0	0	0	0	1	0	0	0	1	2	1	0,0	0,0	0,0	0,0	16,3	0,0	0,0	0,0	17,2	34,9	17,7
52390	34	SAN	La Tola	0	0	0	0	0	0	0	0	0	0	0	0,0	0,0	0,0	0,0	0,0	0,0	0,0	0,0	0,0	0,0	0,0
52399	35	JUA	La Unión	1	3	9	5	2	3	1	5	4	8	6	3,6	11,0	33,1	18,5	7,5	11,3	3,8	19,0	15,3	30,9	23,4
52405	36	COR	Leiva	2	1	0	0	0	0	0	0	2	1	1	16,4	8,1	0,0	0,0	0,0	0,0	0,0	0,0	14,4	7,1	7,0
52411	37	OCC	Linares	1	1	1	3	0	2	2	1	1	2	2	8,7	8,9	9,0	27,4	0,0	18,9	19,2	9,8	10,0	20,2	20,6
52418	38	GUA	Los Andes	2	2	4	3	2	0	1	1	1	1	1	11,9	11,7	22,9	16,9	11,1	0,0	5,3	5,2	5,2	5,1	5,0
52427	39	TEL	Magüi Payan	0	0	0	0	0	0	0	0	0	0	0	0,0	0,0	0,0	0,0	0,0	0,0	0,0	0,0	0,0	0,0	0,0
52435	40	PIE	Mallama	0	1	1	0	0	2	1	2	1	1	2	0,0	11,4	11,6	0,0	0,0	24,4	12,4	25,3	12,9	13,1	26,8
52473	41	SAN	Mosquera	1	1	0	0	0	1	0	0	0	0	0	7,8	7,6	0,0	0,0	0,0	6,7	0,0	0,0	0,0	0,0	0,0
52480	42	CEN	Nariño	0	0	0	0	1	1	1	1	6	1	2	0,0	0,0	0,0	0,0	21,8	21,5	21,2	20,9	123,2	20,3	40,0
52490	43	SAN	Olaya Herrera	1	0	0	0	1	0	0	1	1	2	1	3,5	0,0	0,0	0,0	3,4	0,0	0,0	3,2	3,2	6,3	3,1
52506	44	SAB	Ospina	1	0	2	1	1	0	0	0	1	0	1	12,0	0,0	23,7	11,8	11,7	0,0	0,0	0,0	11,5	0,0	11,4
52540	45	COR	Policarpa	1	0	1	0	0	0	0	1	0	0	1	7,0	0,0	6,7	0,0	0,0	0,0	0,0	6,1	0,0	0,0	5,7
52560	46	EXP	Potosí	1	1	0	2	0	0	0	1	3	2	1	7,7	7,8	0,0	15,9	0,0	0,0	0,0	8,2	24,7	16,6	8,4
52565	47	ABA	Providencia	0	0	0	1	0	0	1	0	0	0	0	0,0	0,0	0,0	8,0	0,0	0,0	7,7	0,0	0,0	0,0	0,0
52573	48	EXP	Puerres	2	1	1	1	1	2	1	3	2	3	0	22,5	11,3	11,4	11,5	11,6	23,3	11,7	35,5	23,9	36,1	0,0
52585	49	EXP	Pupiales	0	2	0	2	2	5	0	1	4	2	4	0,0	10,7	0,0	10,6	10,5	26,1	0,0	5,2	20,6	10,3	20,5
52612	50	PIE	Ricaurte	0	0	0	1	0	0	1	0	1	2	1	0,0	0,0	0,0	6,0	0,0	0,0	5,6	0,0	5,4	10,5	5,1
52621	51	TEL	Roberto Payán	1	0	0	1	0	0	0	0	0	0	0	5,6	0,0	0,0	5,1	0,0	0,0	0,0	0,0	0,0	0,0	0,0
52678	52	ABA	Samaniego	4	1	4	1	4	1	3	4	1	2	2	8,0	2,0	8,0	2,0	8,0	2,0	6,0	8,1	2,0	4,0	4,1
52685	53	RIO	San Bernardo	1	2	1	2	1	1	1	1	1	2	0	6,6	12,8	6,2	12,0	5,8	5,7	5,5	5,4	10,4	0,0	0,0
52687	54	JUA	San Lorenzo	0	0	2	1	1	4	2	2	2	2	2	0,0	0,0	10,5	5,2	5,2	20,6	10,2	10,2	10,1	10,0	9,9
52693	55	RIO	San Pablo	2	3	2	4	3	6	2	0	3	4	2	11,1	16,7	11,2	22,4	16,9	33,9	11,3	0,0	17,2	23,0	11,6
52683	56	OCC	Sandoná	2	4	2	1	0	2	5	4	2	1	3	7,9	15,7	7,9	3,9	0,0	7,8	19,5	15,6	7,8	3,9	11,7
52696	57	SAN	Santa Bárbara	0	1	0	0	0	0	0	0	0	0	0	0,0	6,6	0,0	0,0	0,0	0,0	0,0	0,0	0,0	0,0	0,0
52699	58	ABA	Santacruz	0	0	0	0	0	0	0	1	2	0	2	0,0	0,0	0,0	0,0	0,0	0,0	0,0	3,7	7,1	0,0	6,7
52720	59	SAB	Sapuyes	1	0	1	1	0	0																

IBS  
2018IBS  
2018IBS  
2018IBS  
2018IBS  
2018IBS  
2018

COMPARATIVO CASOS Y TASA DE MUERTES POR CARCINOMA IN SITU, TUMORES BENIGNOS Y DE COMPORTAMIENTO INCIERTO O DESCONOCIDO

AÑO 2007 A 2017 (Último dato oficial)

Fuente: DANE - Estadísticas Vitales, Subdirección de Salud Pública, Oficina de Epidemiología, IDSN

Codigo	#	Región	Municipios	TOTAL DEFUNCIONES POR CARCINOMA IN SITU, TUMORES BENIGNOS Y DE COMPORTAMIENTO INCIERTO O DESCONOCIDO													TASA MORTALIDAD POR CARCINOMA IN SITU, TUMORES BENIGNOS Y DE COMPORTAMIENTO INCIERTO O DESCONOCIDO POR CADA 100.000 Hbs									
				2007	2008	2009	2010	2011	2012	2013	2014	2015	2016	2017	2007	2008	2009	2010	2011	2012	2013	2014	2015	2016	2017	
				2007	2008	2009	2010	2011	2012	2013	2014	2015	2016	2017	2007	2008	2009	2010	2011	2012	2013	2014	2015	2016	2017	
52001	1	CEN	Pasto	11	8	16	16	35	16	27	30	37	37	28	2,8	2,0	3,9	3,9	8,4	3,8	6,3	6,9	8,4	8,3	6,2	
52019	2	RIO	Albán	0	0	2	0	0	0	0	0	0	2	2	0,0	0,0	9,8	0,0	0,0	0,0	0,0	0,0	8,9	8,8	8,8	
52022	3	EXP	Aldana	0	0	2	0	1	0	1	2	0	1	0	0,0	0,0	30,5	0,0	15,6	0,0	16,0	32,5	0,0	16,7	0,0	
52036	4	OCC	Ancuyá	0	1	0	1	1	0	1	1	0	0	1	0,0	12,0	0,0	12,6	12,9	0,0	13,5	13,8	0,0	0,0	14,8	
52051	5	JUA	Arboleda	0	0	0	0	1	0	0	0	0	0	1	0,0	0,0	0,0	0,0	13,3	0,0	0,0	0,0	0,0	0,0	13,2	
52079	6	TEL	Barbacoas	1	1	1	1	1	0	1	0	2	0	1	3,2	3,1	3,0	3,0	2,9	0,0	2,8	0,0	5,3	0,0	2,5	
52083	7	RIO	Belén	0	1	1	1	0	0	1	0	0	0	1	0,0	14,6	14,4	14,2	0,0	0,0	13,7	0,0	0,0	0,0	13,0	
52110	8	JUA	Buesaco	1	0	0	0	1	0	3	1	0	2	0	4,4	0,0	0,0	0,0	4,2	0,0	12,3	4,0	0,0	7,9	0,0	
52694	9	JUA	Cartago	0	0	1	1	1	0	0	0	0	0	0	0,0	0,0	13,8	13,7	13,6	0,0	0,0	0,0	0,0	0,0	0,0	
52240	10	CEN	Chachagüí	0	0	1	0	1	1	1	1	0	0	1	0,0	0,0	7,6	0,0	7,5	7,4	7,3	7,3	0,0	0,0	7,2	
52203	11	RIO	Colón Genova	0	1	1	0	0	1	0	0	0	0	1	0,0	10,2	10,1	0,0	0,0	10,0	0,0	0,0	0,0	0,0	9,8	
52207	12	OCC	Consaca	0	0	0	1	2	2	0	1	1	0	0	0,0	0,0	0,0	10,2	20,5	20,7	0,0	10,5	10,7	0,0	0,0	
52210	13	EXP	Contadero	0	0	0	0	0	0	1	1	1	0	1	0,0	0,0	0,0	0,0	0,0	0,0	14,5	14,4	0,0	14,3	0,0	
52215	14	EXP	Córdoba	0	0	0	0	0	1	0	0	0	1	1	0,0	0,0	0,0	0,0	0,0	7,2	0,0	0,0	0,0	7,1	7,1	
52224	15	EXP	Cuaspud	0	0	0	1	0	1	2	0	0	1	1	0,0	0,0	0,0	12,0	0,0	11,8	23,5	0,0	0,0	11,6	11,5	
52227	16	EXP	Cumbal	0	0	2	2	1	1	1	0	0	1	3	0,0	0,0	6,0	5,9	2,9	2,8	2,8	0,0	0,0	2,6	7,7	
52233	17	COR	Cumbitara	0	0	1	0	0	1	0	0	0	0	0	0,0	0,0	7,8	0,0	0,0	7,2	0,0	0,0	0,0	0,0	0,0	
52250	18	SAN	El Charco	0	0	0	0	0	0	0	0	0	2	0	0,0	0,0	0,0	0,0	0,0	0,0	0,0	0,0	5,2	0,0	0,0	
52254	19	GUA	El Peñol	0	0	0	1	1	0	0	0	0	0	0	0,0	0,0	0,0	15,0	15,1	0,0	0,0	0,0	0,0	0,0	0,0	
52256	20	COR	El Rosario	0	0	0	0	0	0	1	0	1	1	0	0,0	0,0	0,0	0,0	0,0	0,0	9,6	0,0	9,8	9,9	0,0	
52258	21	RIO	El Tablón de Gómez	0	1	0	0	1	0	0	3	1	1	0	0,0	7,3	0,0	0,0	7,5	0,0	0,0	23,3	7,8	7,9	0,0	
52260	22	GUA	El Tambo	2	1	2	1	2	0	3	0	0	1	0	14,5	7,4	15,0	7,6	15,4	0,0	23,7	0,0	0,0	8,3	0,0	
52520	23	PAS	Francisco Pizarro	0	0	0	0	1	0	0	0	0	1	0	0,0	0,0	0,0	0,0	7,5	0,0	0,0	0,0	6,6	0,0	0,0	
52287	24	EXP	Funes	0	1	0	0	0	0	0	0	1	0	0	0,0	14,6	0,0	0,0	0,0	0,0	0,0	0,0	15,4	0,0	0,0	
52317	25	EXP	Guachucal	1	0	0	2	0	1	1	1	0	2	2	6,0	0,0	0,0	12,3	0,0	6,2	6,3	6,3	0,0	12,9	13,0	
52320	26	SAB	Guaitarilla	1	0	4	0	1	2	0	2	0	0	0	7,5	0,0	30,8	0,0	7,9	16,0	0,0	16,4	0,0	0,0	0,0	
52323	27	EXP	Gualmatán	0	0	0	1	1	0	1	0	0	0	1	0,0	0,0	0,0	17,5	17,4	0,0	17,4	0,0	0,0	0,0	17,3	
52352	28	EXP	Iles	0	0	0	0	0	0	1	1	2	0	1	0,0	0,0	0,0	0,0	0,0	0,0	11,7	11,6	23,0	0,0	11,3	
52354	29	SAB	Imués	1	1	0	0	0	0	1	1	2	1	1	13,9	14,1	0,0	0,0	0,0	0,0	15,4	15,7	32,1	16,3	16,7	
52356	30	EXP	Ipiiales	5	2	3	6	6	7	8	7	12	6	5	4,4	1,7	2,5	4,9	4,7	5,4	6,0	5,2	8,7	4,2	3,4	
52378	31	RIO	La Cruz	1	1	4	1	3	0	3	3	1	2	4	5,6	5,6	22,3	5,6	16,6	0,0	16,5	16,5	5,5	11,0	21,9	
52381	32	CEN	La Florida	0	0	0	2	0	1	2	0	1	2	1	0,0	0,0	0,0	19,4	0,0	10,0	20,4	0,0	10,5	21,2	10,7	
52385	33	GUA	La Llanada	0	0	0	0	1	0	0	0	0	1	0	0,0	0,0	0,0	0,0	16,3	0,0	0,0	0,0	0,0	17,5	0,0	
52390	34	SAN	La Tola	0	0	0	0	0	0	0	0	0	0	0	0,0	0,0	0,0	0,0	0,0	0,0	0,0	0,0	0,0	0,0	0,0	
52399	35	JUA	La Unión	1	0	4	0	4	2	1	4	2	1	2	3,6	0,0	14,7	0,0	14,9	7,5	3,8	15,2	7,7	3,9	7,8	
52405	36	COR	Leiva	1	1	1	0	0	0	0	0	0	0	1	8,2	8,1	7,9	0,0	0,0	0,0	0,0	0,0	0,0	0,0	7,0	
52411	37	OCC	Linares	0	2	3	0	0	2	0	1	0	0	3	0,0	17,7	27,0	0,0	0,0	18,9	0,0	9,8	0,0	0,0	30,9	
52418	38	GUA	Los Andes	0	0	1	0	0	0	2	0	0	0	0	0,0	0,0	5,7	0,0	0,0	0,0	10,7	0,0	0,0	0,0	0,0	
52427	39	TEL	Magüi Payan	0	0	0	0	0	0	0	0	1	0	0	0,0	0,0	0,0	0,0	0,0	0,0	0,0	4,6	0,0	0,0	0,0	
52435	40	PIE	Mallama	0	1	1	0	2	1	0	0	0	0	0	0,0	11,4	11,6	0,0	24,0	12,2	0,0	0,0	0,0	0,0	0,0	
52473	41	SAN	Mosquera	0	1	0	0	0	1	0	0	0	0	0	0,0	7,6	0,0	0,0	0,0	6,7	0,0	0,0	0,0	0,0	0,0	
52480	42	CEN	Nariño	0	0	0	1	1	0	0	0	0	0	1	0,0	0,0	0,0	22,1	21,8	0,0	0,0	0,0	0,0	0,0	20,0	
52490	43	SAN	Olaya Herrera	0	0	0	0	0	0	0	0	0	0	1	0,0	0,0	0,0	0,0	0,0	0,0	0,0	0,0	0,0	0,0	3,1	
52506	44	SAB	Ospina	0	0	0	1	0	0	0	1	1	0	1	0,0	0,0	0,0	11,8	0,0	0,0	0,0	11,5	11,5	0,0	11,4	
52540	45	COR	Policarpa	0	0	0	1	1	0	0	0	0	1	2	0,0	0,0	0,0	6,5	6,4	0,0	0,0	0,0	5,8	11,4	0,0	
52560	46	EXP	Potosí	0	0	0	2	1	1	2	1	0	0	0	0,0	0,0	0,0	15,9	8,0	8,0	16,2	8,2	0,0	0,0	0,0	
52565	47	ABA	Providencia	0	1	2	0	0	0	0	0	1	3	0	0,0	8,2	16,2	0,0	0,0	0,0	0,0	0,0	7,5	22,4	0,0	
52573	48	EXP	Puerres	1	0	2	0	0	4	0	1	0	1	0	11,3	0,0	22,8	0,0	0,0	46,7	0,0	11,8	0,0	12,0	0,0	
52585	49	EXP	Pupiales	0	2	0	1	1	0	3	0	1	2	3	0,0	10,7	0,0	5,3	5,3	0,0	15,6	0,0	5,2	10,3	15,3	
52612	50	PIE	Ricaurte	0	0	1	0	1	0	0	0	0	0	0	0,0	0,0	6,1	0,0	5,9	0,0	0,0	0,0	0,0	0,0	0,0	
52621	51	TEL	Roberto Payán	0	2	0	0	1	0	0	0	0	0	0	0,0	10,8	0,0	0,0	5,0	0,0	0,0	0,0	0,0	0,0	0,0	
52678	52	ABA	Samaniego	1	0	4	1	1	0	4	1	4	1	2	2,0	0,0	8,0	2,0	2,0	0,0	8,0	2,0	8,1	2,0	4,1	
52685	53	RIO	San Bernardo	0	0	0	1	1	0	0	0	0	0	0	0,0	0,0	0,0	6,0	5,8	0,0	0,0	0,0	0,0	0,0	0,0	
52687	54	JUA	San Lorenzo	0	1	1	2	0	1	1	0	0	1	2	0,0	5,3	5,3	10,5	0,0	5,2	5,1	0,0	0,0	5,0	9,9	
52693	55	RIO	San Pablo	0	0	1	2	1	2	1	1	1	1	1	0,0	0,0	5,6	11,2	5,6	11,3	5,7	5,7	5,7	5,7	5,8	
52683	56	OCC	Sandoná	0	1	2	2	1	3	1	2	0	0	2	0,0	3,9	7,9	7,8	3,9	11,7	3,9	7,8	0,0	0,0	7,8	
52696	57	SAN	Santa Bárbara	0	0	0	0	0	0	1	0	0	0	0	0,0	0,0	0,0	0,0	0,0	0,0	0,0	6,7	0,0	0,0	0,0	
52699	58	ABA	Santacruz	1	0	0	0	1	1	1	0	0	1	0	4											



**COMPARATIVO CASOS Y TASA DE MUERTES POR ENFERMEDADES CRÓNICAS DE LAS VÍAS RESPIRATORIAS INFERIORES  
AÑO 2007 A 2017 (Último dato oficial)**

Fuente: DANE - Estadísticas Vitales, Subdirección de Salud Pública, Oficina de Epidemiología, IDSN

Codigo	#	Región	Municipios	TOTAL DEFUNCIONES POR ENFERMEDADES CRÓNICAS DE LAS VÍAS RESPIRATORIAS INFERIORES										TASA MORTALIDAD POR ENFERMEDADES CRÓNICAS DE LAS VÍAS RESPIRATORIAS INFERIORES POR CADA 100.000 Hbs											
				2007	2008	2009	2010	2011	2012	2013	2014	2015	2016	2017	2007	2008	2009	2010	2011	2012	2013	2014	2015	2016	2017
52001	1	CEN	Pasto	77	107	83	105	124	120	116	142	134	142	130	19,5	26,7	20,4	25,5	29,7	28,4	27,0	32,7	30,5	31,9	28,8
52019	2	RIO	Albán	1	3	6	6	3	5	3	6	1	1	2	5,0	14,9	29,4	29,0	14,3	23,5	13,9	27,5	4,5	4,5	8,8
52022	3	EXP	Aldana	2	0	0	0	1	6	1	4	2	0	3	29,9	0,0	0,0	0,0	15,6	94,9	16,0	64,9	32,9	0,0	50,6
52036	4	OCC	Ancuaya	3	6	1	0	6	5	4	4	9	4	4	35,2	72,1	12,3	0,0	77,2	65,7	53,9	55,2	127,1	57,9	59,3
52051	5	JUA	Arboleda	1	3	1	2	0	1	0	1	4	1	3	13,4	40,1	13,3	26,7	0,0	13,3	0,0	13,3	53,0	13,2	39,7
52079	6	TEL	Barbacoas	2	2	2	3	1	4	4	4	3	3	2	6,3	6,2	6,0	8,9	2,9	11,3	11,0	10,8	7,9	7,8	5,1
52083	7	RIO	Belén	0	1	1	1	2	1	0	1	2	5	2	0,0	14,6	14,4	14,2	28,0	13,8	0,0	13,5	26,6	65,7	25,9
52110	8	JUA	Buesaco	8	0	1	5	6	2	4	8	13	4	8	35,2	0,0	4,3	21,2	25,1	8,3	16,3	32,3	51,9	15,8	31,2
52694	9	JUA	Cartago	0	1	2	1	1	2	1	2	3	1	3	0,0	13,9	27,6	13,7	13,6	27,1	13,4	26,7	39,8	13,2	39,4
52240	10	CEN	Chachagüí	4	5	4	5	1	2	2	7	4	3	10	30,7	38,1	30,3	37,6	7,5	14,8	14,7	51,1	29,0	21,6	71,6
52203	11	RIO	Colón Genova	2	2	3	1	5	7	4	6	2	6	5	20,5	20,4	30,4	10,1	50,2	70,0	39,8	59,5	19,7	59,0	49,0
52207	12	OCC	Consaca	9	4	5	2	1	9	3	10	7	2	5	88,9	39,9	50,3	20,3	10,2	93,0	31,3	105,4	74,6	21,5	54,3
52210	13	EXP	Contadero	4	6	4	2	3	1	1	7	5	3	4	59,5	88,9	59,0	29,4	43,9	14,5	14,5	101,1	71,9	43,0	57,1
52215	14	EXP	Córdoba	3	6	7	2	2	8	11	4	5	9	6	22,0	43,8	50,9	14,5	14,4	57,6	79,0	28,6	35,7	64,1	42,7
52224	15	EXP	Cuaspuñ	2	1	1	1	2	3	0	1	5	4	5	24,4	12,1	12,0	12,0	23,8	35,5	0,0	11,7	58,2	46,3	57,5
52227	16	EXP	Cumbal	2	4	0	2	3	1	3	7	7	6	10	6,2	12,2	0,0	5,9	8,6	2,8	8,3	19,0	18,6	15,6	25,6
52233	17	COR	Cumbitara	1	2	1	0	0	1	0	3	0	2	1	8,3	16,1	7,8	0,0	0,0	7,2	0,0	20,3	0,0	12,8	6,2
52250	18	SAN	El Charco	4	2	0	1	0	0	1	1	0	1	0	14,5	7,0	0,0	3,2	0,0	0,0	2,9	2,8	0,0	2,6	0,0
52254	19	GUA	El Peñol	3	4	5	0	1	4	4	4	0	3	5	44,3	59,3	74,6	0,0	15,1	60,5	60,8	61,2	0,0	46,4	77,8
52256	20	COR	El Rosario	1	0	0	1	5	1	1	1	0	0	1	9,0	0,0	0,0	9,2	46,7	9,5	9,6	9,7	0,0	0,0	10,1
52258	21	RIO	El Tablón de Gómez	0	1	1	0	1	2	0	1	0	0	2	0,0	7,3	7,4	0,0	7,5	15,2	0,0	7,8	0,0	0,0	16,0
52260	22	GUA	El Tambo	6	7	5	10	10	14	1	7	11	11	3	43,6	51,6	37,4	75,8	76,9	109,2	7,9	56,2	89,6	91,0	25,2
52520	23	PAS	Francisco Pizarro	2	0	1	1	2	1	0	1	0	3	1	17,0	0,0	8,0	7,7	15,0	7,3	0,0	6,9	0,0	19,4	6,3
52287	24	EXP	Funes	0	0	0	2	2	3	6	0	8	3	3	0,0	0,0	0,0	29,7	29,9	45,1	91,0	0,0	123,1	46,5	46,9
52317	25	EXP	Guachucal	6	3	5	2	6	1	3	5	6	4	6	36,2	18,2	30,5	12,3	37,1	6,2	18,9	31,7	38,3	25,7	38,9
52320	26	SAB	Guaitarilla	5	7	1	1	3	4	5	5	6	1	8	37,6	53,2	7,7	7,8	23,7	32,0	40,5	41,1	50,0	8,4	68,5
52323	27	EXP	Guilmátán	2	2	0	4	2	2	1	5	2	3	4	35,1	35,0	0,0	69,8	34,9	34,8	17,4	86,8	34,7	52,0	69,2
52352	28	EXP	Iles	4	0	4	1	2	3	1	3	1	3	4	50,1	0,0	49,0	12,1	24,0	35,6	11,7	34,8	11,5	34,1	45,1
52354	29	SAB	Imués	1	3	4	6	4	2	3	4	3	1	3	13,9	42,3	57,4	87,6	59,5	30,3	46,3	62,9	48,1	16,3	50,0
52356	30	EXP	Ipiales	26	21	26	19	19	25	24	24	30	45	42	22,7	17,9	21,6	15,4	15,0	19,3	18,1	17,7	21,6	31,7	29,0
52378	31	RIO	La Cruz	6	5	7	3	2	3	5	11	5	3	6	33,7	28,0	39,0	16,7	11,1	16,6	27,6	60,5	27,4	16,4	32,8
52381	32	CEN	La Florida	2	0	0	3	1	1	1	2	3	5	8	18,3	0,0	0,0	29,1	9,9	10,0	10,2	20,7	31,4	52,9	85,4
52385	33	GUA	La Llanada	2	0	0	1	3	2	1	1	2	3	1	31,1	0,0	0,0	16,1	49,0	33,1	16,8	17,0	34,4	52,4	17,7
52390	34	SAN	La Tola	1	0	0	2	0	1	0	0	0	0	0	11,0	0,0	0,0	19,5	0,0	9,0	0,0	0,0	0,0	0,0	0,0
52399	35	JUA	La Unión	9	7	10	10	17	4	6	9	9	9	14	32,7	25,6	36,8	37,0	63,4	15,0	22,7	34,3	34,5	34,8	54,5
52405	36	COR	Leiva	0	0	5	1	0	3	2	1	2	3	0	0,0	0,0	39,6	7,8	0,0	22,6	14,9	7,3	14,4	21,3	0,0
52411	37	OCC	Linares	4	3	1	3	2	2	4	3	2	2	5	34,9	26,6	9,0	27,4	18,6	18,9	38,5	29,3	19,9	20,2	51,6
52418	38	GUA	Los Andes	0	0	2	0	2	0	3	1	3	2	3	0,0	0,0	11,5	0,0	11,1	0,0	16,0	5,2	15,5	10,1	14,9
52427	39	TEL	Magüí Payan	0	0	0	0	0	0	0	0	0	0	0	0,0	0,0	0,0	0,0	0,0	0,0	0,0	0,0	0,0	0,0	0,0
52435	40	PIE	Mallama	3	0	3	2	0	0	2	2	1	1	5	33,6	0,0	34,7	23,5	0,0	0,0	24,9	25,3	12,9	13,1	66,9
52473	41	SAN	Mosquera	2	1	0	1	1	0	0	1	1	1	2	15,7	7,6	0,0	7,1	6,9	0,0	0,0	6,3	6,1	6,0	11,6
52480	42	CEN	Nariño	0	0	1	2	4	1	2	4	0	3	2	0,0	0,0	22,5	44,3	87,2	21,5	42,3	83,4	0,0	60,8	40,0
52490	43	SAN	Olaya Herrera	0	0	2	0	1	0	0	0	0	1	0	0,0	0,0	6,9	0,0	3,4	0,0	0,0	0,0	0,0	3,2	0,0
52506	44	SAB	Ospina	1	0	1	2	2	1	2	4	9	8	6	12,0	0,0	11,8	23,5	23,4	11,6	23,1	46,1	103,3	91,4	68,2
52540	45	COR	Policarpa	2	0	1	1	0	4	4	4	1	2	1	13,9	0,0	6,7	6,5	0,0	25,2	24,7	24,2	5,9	11,7	5,7
52560	46	EXP	Potosí	5	4	4	6	1	6	1	1	4	5	4	38,6	31,1	31,4	47,6	8,0	48,3	8,1	8,2	33,0	41,5	33,5
52565	47	ABA	Providencia	2	1	1	1	0	1	1	2	1	4	3	16,7	8,2	8,1	8,0	0,0	7,8	7,7	15,3	7,5	29,8	22,1
52573	48	EXP	Puerres	4	3	2	4	8	6	3	9	5	3	4	45,1	34,0	22,8	46,0	92,6	70,0	35,2	106,5	59,6	36,1	48,4
52585	49	EXP	Pupiales	6	6	9	5	5	2	9	11	7	7	12	32,2	32,0	47,8	26,4	26,3	10,5	46,8	57,0	36,1	35,9	61,4
52612	50	PIE	Ricaurte	2	3	1	2	3	0	3	0	2	4	2	12,8	18,8	6,1	12,0	17,6	0,0	16,8	0,0	10,7	21,0	10,3
52621	51	TEL	Roberto Payán	0	1	2	0	0	1	0	0	0	0	1	0,0	5,4	10,5	0,0	0,0	4,8	0,0	0,0	0,0	0,0	4,2
52678	52	ABA	Samaniego	3	4	3	1	3	3	5	3	0	6	7	6,0	8,0	6,0	2,0	6,0	6,0	10,1	6,0	0,0	12,1	14,2
52685	53	RIO	San Bernardo	0	2	1	3	0	2	2	1	2	1	4	0,0	12,8	6,2	18,1	0,0	11,3	11,0	5,4	10,4	5,1	19,7
52687	54	JUA	San Lorenzo	2	1	1	3	1	4	3	5	3	4	4	10,7	5,3	5,3	15,7	5,2	20,6	15,3	25,4	15,1	20,0	19,9
52693	55	RIO	San Pablo	4	3	4	8	3	3	2	3	4	8	5	22,2	16,7	22,3	44,8	16,9	16,9	11,3	17,1	22,9	46,0	28,9
52683	56	OCC	Sandoná	9	11	7	0	4	8	11	4	6	13	13	35,5	43,3	27,5	0,0	15,7	31,3	42,9	15,6	23,4	50,6	50,5
52696	57	SAN	Santa Bárbara	0	1	0	0	0	0	0	0	0	0	0	0,0	6,6	0,0	0,0	0,0	0,0	0,0	0,0	0,0	0,0	0,0
52699	58	ABA	Santacruz	0	2	1	2	1	1	2	4	2	3	0	0,0	8,8	4,3	8,3	4,0	3,9	7,6	14,6	7,1	10,3	0,0
52720	59	SAB	Sapuyes	0	2	0	4	0	2	1	4	6	4	2	0,0	28,1	0,0	57,9	0,0	29,9	15,2	61,9	94,4	64,1	32,7
52786	60	COR	Taminango	7	3	0	10	1	4																

IBS  
2018IBS  
2018IBS  
2018IBS  
2018IBS  
2018IBS  
2018

**COMPARATIVO CASOS Y TASA DE MUERTES POR DIABETES MELLITUS EN PERSONAS DE 45 Y MÁS AÑOS DE EDAD  
AÑO 2007 A 2017 (Último dato oficial)**

Fuente: DANE - Estadísticas Vitales, Subdirección de Salud Pública, Oficina de Epidemiología, IDSN

Codigo	#	Región	Municipios	TOTAL DEFUNCIONES POR DIABETES MELLITUS EN PERSONAS DE 45 Y MÁS AÑOS DE EDAD										TASA MORTALIDAD POR DIABETES MELLITUS EN PERSONAS DE 45 Y MÁS AÑOS DE EDAD POR CADA 100.000 HB DE 45 Y MAS AÑOS DE EDAD											
				2007	2008	2009	2010	2011	2012	2013	2014	2015	2016	2017	2007	2008	2009	2010	2011	2012	2013	2014	2015	2016	2017
52001	1	CEN	Pasto	50	46	45	57	64	62	45	56	55	41	63	54,5	48,2	45,4	55,3	59,7	55,6	38,9	46,6	44,3	32,0	47,8
52019	2	RIO	Albán	1	1	1	4	0	3	1	3	2	2	1	20,2	19,4	18,6	71,6	0,0	49,8	16,0	46,5	30,1	29,2	14,2
52022	3	EXP	Aldana	1	2	0	1	0	0	1	1	0	0	1	57,2	113,3	0,0	54,9	0,0	0,0	52,2	51,4	0,0	0,0	49,9
52036	4	OCC	Ancuyá	1	0	0	1	1	1	0	1	1	2	2	45,2	0,0	0,0	45,9	46,0	46,1	0,0	46,4	46,6	93,8	94,7
52051	5	JUA	Arboleda	2	0	1	1	1	0	2	2	2	0	4	103,1	0,0	49,2	47,9	46,6	0,0	88,6	86,4	84,5	0,0	162,1
52079	6	TEL	Barbacoas	2	1	1	0	3	2	0	0	2	0	1	45,7	22,3	21,7	0,0	61,4	39,7	0,0	0,0	36,4	0,0	17,3
52083	7	RIO	Belén	0	1	0	1	2	1	1	0	1	0	1	0,0	52,9	0,0	48,4	92,9	44,5	42,7	0,0	39,3	0,0	36,2
52110	8	JUA	Buesaco	4	0	1	1	1	2	0	3	3	2	0	67,7	0,0	16,2	15,8	15,4	30,0	0,0	42,7	41,7	27,1	0,0
52694	9	JUA	Cartago	1	0	1	2	3	0	0	1	2	2	2	61,7	0,0	59,8	118,1	174,7	0,0	0,0	55,2	108,5	106,7	105,9
52240	10	CEN	Chachagüí	2	1	2	1	1	3	0	2	2	3	1	67,9	33,2	65,0	31,8	31,0	90,8	0,0	57,9	56,6	83,2	27,2
52203	11	RIO	Colón Genova	0	0	2	2	0	1	0	3	0	1	2	0,0	0,0	79,2	78,0	0,0	38,0	0,0	110,9	0,0	36,3	72,1
52207	12	OCC	Consaca	0	0	0	0	0	1	1	2	1	1	4	0,0	0,0	0,0	0,0	0,0	35,6	35,2	69,8	34,6	34,3	136,0
52210	13	EXP	Contadero	0	0	0	1	0	1	0	1	0	3	0	0,0	0,0	0,0	59,8	0,0	58,8	0,0	57,7	0,0	170,5	0,0
52215	14	EXP	Córdoba	1	2	3	2	2	3	0	0	2	1	5	31,2	61,3	90,2	58,8	57,6	84,5	0,0	0,0	52,7	25,9	126,7
52224	15	EXP	Cuaspud	0	1	0	0	0	0	1	0	0	0	0	0,0	48,4	0,0	0,0	0,0	0,0	44,1	0,0	0,0	0,0	0,0
52227	16	EXP	Cumbal	0	4	2	1	0	1	1	1	2	2	3	0,0	56,4	27,2	13,1	0,0	12,1	11,6	11,1	21,4	20,5	29,7
52233	17	COR	Cumbitara	2	1	1	0	0	1	1	1	1	0	2	67,6	32,9	31,9	0,0	0,0	28,9	28,0	27,0	26,1	0,0	49,0
52250	18	SAN	El Charco	0	0	0	2	0	0	0	2	0	0	0	0,0	0,0	0,0	49,8	0,0	0,0	0,0	43,4	0,0	0,0	0,0
52254	19	GUA	El Peñol	0	0	0	0	1	1	0	0	1	0	2	0,0	0,0	0,0	0,0	57,4	56,6	0,0	0,0	54,6	0,0	107,1
52256	20	COR	El Rosario	0	0	0	2	0	0	1	0	1	0	1	0,0	0,0	0,0	100,4	0,0	0,0	48,2	0,0	47,1	0,0	46,4
52258	21	RIO	El Tablón de Gómez	0	1	2	1	0	1	1	0	2	0	2	0,0	34,4	68,2	33,6	0,0	32,6	32,1	0,0	62,6	0,0	61,4
52260	22	GUA	El Tambo	0	1	0	3	0	1	3	1	2	3	1	0,0	30,7	0,0	90,8	0,0	29,9	88,9	29,6	58,8	88,1	29,4
52520	23	PAS	Francisco Pizarro	0	0	0	0	0	0	1	0	1	1	1	0,0	0,0	0,0	0,0	0,0	0,0	39,5	0,0	36,3	35,1	33,8
52287	24	EXP	Funes	1	0	0	3	2	1	0	0	0	2	2	53,2	0,0	0,0	157,4	104,5	52,1	0,0	0,0	0,0	103,6	103,4
52317	25	EXP	Guachucal	0	1	1	1	4	2	4	1	2	2	1	0,0	24,4	24,0	23,5	92,0	45,0	87,8	21,5	42,1	41,3	20,3
52320	26	SAB	Guaitarilla	2	1	2	0	3	3	0	0	2	1	2	56,6	27,9	55,3	0,0	81,1	80,5	0,0	0,0	52,6	26,2	52,4
52323	27	EXP	Gualmatán	1	0	0	0	1	1	2	0	1	4	2	62,1	0,0	0,0	0,0	58,3	57,3	112,6	0,0	54,6	214,6	105,5
52352	28	EXP	Iles	1	0	0	1	2	0	0	0	1	0	0	52,4	0,0	0,0	47,7	92,4	0,0	0,0	0,0	41,2	0,0	0,0
52354	29	SAB	Imués	0	0	3	0	0	0	2	0	1	3	5	0,0	0,0	149,8	0,0	0,0	0,0	99,0	0,0	49,9	149,8	252,4
52356	30	EXP	Ipiques	11	11	12	9	20	26	15	23	19	15	19	43,8	41,8	43,4	31,0	65,6	81,2	44,6	65,2	51,5	39,0	47,5
52378	31	RIO	La Cruz	3	3	2	2	2	0	0	1	2	0	2	65,8	64,8	42,6	41,8	41,0	0,0	0,0	19,4	38,2	0,0	37,2
52381	32	CEN	La Florida	1	1	2	3	1	2	4	2	3	0	1	34,7	34,7	69,7	104,3	34,8	69,3	138,5	69,1	103,4	0,0	34,2
52385	33	GUA	La Llanada	0	0	1	0	3	0	0	1	1	0	0	0,0	0,0	68,9	0,0	203,1	0,0	0,0	66,3	66,0	0,0	0,0
52390	34	SAN	La Tola	0	0	0	0	1	1	0	0	0	0	0	0,0	0,0	0,0	0,0	67,4	65,0	0,0	0,0	0,0	0,0	0,0
52399	35	JUA	La Unión	3	3	2	1	2	5	2	6	8	2	8	43,4	42,8	28,1	13,8	27,3	67,3	26,6	78,9	104,1	25,8	102,4
52405	36	COR	Leiva	0	0	4	1	1	0	1	2	1	0	3	0,0	0,0	165,6	40,2	39,1	0,0	36,8	71,4	34,9	0,0	99,6
52411	37	OCC	Linares	2	1	3	3	1	1	1	2	0	1	2	65,6	32,7	98,1	98,0	32,8	32,9	33,0	66,2	0,0	33,3	66,8
52418	38	GUA	Los Andes	2	1	0	1	0	0	1	0	1	1	0	64,9	31,7	0,0	30,4	0,0	0,0	28,8	0,0	27,9	27,5	0,0
52427	39	TEL	Magüi Payan	0	0	0	0	0	0	0	1	1	0	0	0,0	0,0	0,0	0,0	0,0	0,0	0,0	25,6	24,5	0,0	0,0
52435	40	PIE	Mallama	0	1	0	1	2	1	1	0	0	1	3	0,0	52,6	0,0	53,6	108,6	55,0	55,7	0,0	0,0	57,7	174,5
52473	41	SAN	Mosquera	0	1	3	1	1	2	0	0	1	1	1	0,0	58,2	171,4	55,8	54,5	105,9	0,0	0,0	48,4	46,8	45,5
52480	42	CEN	Nariño	1	0	0	2	0	1	1	0	0	1	2	98,8	0,0	0,0	175,7	0,0	81,6	78,6	0,0	0,0	71,4	138,4
52490	43	SAN	Olaya Herrera	0	0	0	0	0	0	1	0	0	0	0	0,0	0,0	0,0	0,0	0,0	0,0	24,8	0,0	0,0	0,0	0,0
52506	44	SAB	Ospina	1	1	0	0	1	2	1	1	2	0	0	46,3	44,8	0,0	0,0	41,0	79,6	38,6	37,5	73,2	0,0	0,0
52540	45	COR	Policarpa	1	1	1	1	0	0	0	0	0	0	1	40,0	38,7	37,1	35,6	0,0	0,0	0,0	0,0	0,0	0,0	26,4
52560	46	EXP	Potosí	3	2	2	2	3	2	1	2	2	3	0	98,0	64,3	63,4	62,2	91,5	59,7	29,2	57,3	56,2	82,9	0,0
52565	47	ABA	Providencia	0	0	0	0	0	0	0	0	0	0	1	0,0	0,0	0,0	0,0	0,0	0,0	0,0	0,0	0,0	0,0	22,8
52573	48	EXP	Puerres	1	1	1	2	0	2	0	0	5	3	1	39,1	38,9	38,5	76,4	0,0	75,0	0,0	0,0	182,9	108,9	36,2
52585	49	EXP	Pupiales	1	3	2	3	5	3	5	1	6	4	3	20,7	60,4	39,2	57,0	92,1	53,5	86,3	16,7	97,6	63,4	46,5
52612	50	PIE	Ricaurte	2	0	0	0	1	1	0	1	0	2	1	78,2	0,0	0,0	0,0	34,7	33,5	0,0	31,3	0,0	59,1	28,9
52621	51	TEL	Roberto Payán	0	0	1	0	0	0	0	0	0	0	0	0,0	0,0	34,6	0,0	0,0	0,0	0,0	0,0	0,0	0,0	0,0
52678	52	ABA	Samaniego	6	2	2	3	6	7	7	10	4	4	6	54,4	17,8	17,5	25,6	50,0	56,7	55,2	76,9	30,1	29,6	43,9
52685	53	RIO	San Bernardo	2	1	0	0	2	1	1	2	2	1	1	50,8	24,1	0,0	0,0	41,0	19,4	18,4	34,9	33,2	15,8	15,1
52687	54	JUA	San Lorenzo	4	1	2	2	1	3	5	0	2	6	5	89,7	22,0	43,3	42,5	20,8	61,2	99,8	0,0	38,2	112,4	92,0
52693	55	RIO	San Pablo	1	0	2	3	3	1	1	2	0	3	6	21,7	0,0	42,6	63,2	62,5	20,6	20,3	40,1	0,0	59,2	117,9
52683	56	OCC	Sandoná	6	4	4	2	3	3	4	8	4	1	4	91,4	59,8	58,6	28,7	42,1	41,1	53,6	104,8	51,3	12,6	49,6
52696	57	SAN	Santa Bárbara	0	0	0	0	0	0	0	0	1	0	0	0,0	0,0	0,0	0,0	0,0	0,0	0,0	0,0	4		



**COMPARATIVO CASOS Y TASA DE MUERTES POR ENFERMEDADES DEL SISTEMA GENITOURINARIO  
AÑO 2007 A 2017 (Último dato oficial)**

Fuente: DANE - Estadísticas Vitales, Subdirección de Salud Pública, Oficina de Epidemiología, IDSN

Codigo	#	Región	Municipios	TOTAL DEFUNCIONES POR ENFERMEDADES DEL SISTEMA GENITOURINARIO											TASA MORTALIDAD POR ENFERMEDADES DEL SISTEMA GENITOURINARIO POR CADA 100.000 Hbs										
				2007	2008	2009	2010	2011	2012	2013	2014	2015	2016	2017	2007	2008	2009	2010	2011	2012	2013	2014	2015	2016	2017
52001	1	CEN	Pasto	31	41	40	50	56	57	69	64	57	57	41	7,9	10,2	9,9	12,1	13,4	13,5	16,1	14,7	13,0	12,8	9,1
52019	2	RIO	Albán	0	1	1	2	1	2	2	3	0	0	1	0,0	5,0	4,9	9,7	4,8	9,4	9,3	13,7	0,0	0,0	4,4
52022	3	EXP	Aldana	0	0	0	0	2	0	0	0	0	1	0	0,0	0,0	0,0	0,0	31,3	0,0	0,0	0,0	0,0	16,7	0,0
52036	4	OCC	Ancuyá	2	2	1	3	1	0	0	1	0	0	1	23,5	24,0	12,3	37,7	12,9	0,0	0,0	13,8	0,0	0,0	14,8
52051	5	JUA	Arboleda	0	0	0	1	0	1	1	1	0	0	0	0,0	0,0	0,0	13,3	0,0	13,3	13,3	13,3	0,0	0,0	0,0
52079	6	TEL	Barbacoas	0	0	2	0	1	2	2	1	2	3	3	0,0	0,0	6,0	0,0	2,9	5,6	5,5	2,7	5,3	7,8	7,6
52083	7	RIO	Belén	1	1	0	0	0	0	0	1	1	1	0	14,8	14,6	0,0	0,0	0,0	0,0	13,5	13,3	13,1	0,0	0,0
52110	8	JUA	Buesaco	3	2	0	0	1	3	1	0	0	5	1	13,2	8,7	0,0	0,0	4,2	12,4	4,1	0,0	0,0	19,7	3,9
52694	9	JUA	Cartago	1	0	1	0	0	1	0	0	0	0	1	14,0	0,0	13,8	0,0	0,0	13,5	0,0	0,0	0,0	0,0	13,1
52240	10	CEN	Chachagüí	1	0	1	0	3	3	0	1	0	1	0	7,7	0,0	7,6	0,0	22,4	22,2	0,0	7,3	0,0	7,2	0,0
52203	11	RIO	Colón Genova	0	1	2	1	0	0	0	0	1	0	1	0,0	10,2	20,3	10,1	0,0	0,0	0,0	0,0	9,9	0,0	9,8
52207	12	OCC	Consaca	1	3	4	1	1	2	0	3	2	0	1	9,9	29,9	40,2	10,2	10,2	20,7	0,0	31,6	21,3	0,0	10,9
52210	13	EXP	Contadero	0	0	1	0	1	3	0	1	1	1	0	0,0	0,0	14,7	0,0	14,6	43,6	0,0	14,4	14,4	14,3	0,0
52215	14	EXP	Córdoba	0	1	2	1	1	0	1	2	1	2	0	0,0	7,3	14,6	7,2	7,2	0,0	7,2	14,3	7,1	14,2	0,0
52224	15	EXP	Cuaspuñ	0	0	1	2	0	1	1	2	0	0	2	0,0	0,0	12,0	24,0	0,0	11,8	11,8	23,4	0,0	0,0	23,0
52227	16	EXP	Cumbal	2	2	1	2	1	4	1	0	1	2	6	6,2	6,1	3,0	5,9	2,9	11,3	2,8	0,0	2,7	5,2	15,4
52233	17	COR	Cumbitara	0	0	0	2	0	0	2	0	0	0	0	0,0	0,0	0,0	15,2	0,0	0,0	13,9	0,0	0,0	0,0	0,0
52250	18	SAN	El Charco	0	0	1	1	1	1	0	5	0	0	0	0,0	0,0	3,4	3,2	3,1	3,0	0,0	14,1	0,0	0,0	0,0
52254	19	GUA	El Peñol	0	1	0	1	0	2	1	1	1	0	0	0,0	14,8	0,0	15,0	0,0	30,2	15,2	15,3	15,4	0,0	0,0
52256	20	COR	El Rosario	2	0	0	1	0	1	0	0	2	0	2	17,9	0,0	0,0	9,2	0,0	9,5	0,0	0,0	19,6	0,0	20,1
52258	21	RIO	El Tablón de Gómez	1	0	0	0	2	0	0	0	1	0	0	7,3	0,0	0,0	0,0	15,1	0,0	0,0	0,0	7,8	0,0	0,0
52260	22	GUA	El Tambo	0	3	1	2	4	3	3	0	0	0	1	0,0	22,1	7,5	15,2	30,8	23,4	23,7	0,0	0,0	0,0	8,4
52520	23	PAS	Francisco Pizarro	0	0	0	0	1	1	0	2	1	1	0	0,0	0,0	0,0	0,0	7,5	7,3	0,0	13,7	6,6	6,5	0,0
52287	24	EXP	Funes	0	1	1	2	0	0	1	2	3	2	1	0,0	14,6	14,7	29,7	0,0	0,0	15,2	30,6	46,2	31,0	15,6
52317	25	EXP	Guachucal	2	0	1	2	1	2	3	2	0	3	0	12,1	0,0	6,1	12,3	6,2	12,5	18,9	12,7	0,0	19,3	0,0
52320	26	SAB	Guaitarilla	1	1	1	0	1	1	0	5	0	1	0	7,5	7,6	7,7	0,0	7,9	8,0	0,0	41,1	0,0	8,4	0,0
52323	27	EXP	Gualmatán	1	0	1	3	0	0	0	0	1	0	2	17,6	0,0	17,5	52,4	0,0	0,0	0,0	0,0	17,3	0,0	34,6
52352	28	EXP	Iles	0	1	1	0	0	1	1	0	1	0	0	0,0	12,4	12,2	0,0	0,0	11,9	11,7	0,0	11,5	0,0	0,0
52354	29	SAB	Imués	1	1	0	2	2	0	0	1	0	0	0	13,9	14,1	0,0	29,2	29,8	0,0	0,0	15,7	0,0	0,0	0,0
52356	30	EXP	Ipiales	8	8	11	11	9	11	13	16	20	16	14	7,0	6,8	9,1	8,9	7,1	8,5	9,8	11,8	14,4	11,3	9,7
52378	31	RIO	La Cruz	3	3	4	3	2	3	2	3	6	2	3	16,9	16,8	22,3	16,7	11,1	16,6	11,0	16,5	32,9	11,0	16,4
52381	32	CEN	La Florida	0	1	0	0	0	1	0	1	0	2	1	0,0	9,3	0,0	0,0	0,0	10,0	0,0	10,3	0,0	21,2	10,7
52385	33	GUA	La Llanada	0	0	0	0	2	0	0	1	2	0	0	0,0	0,0	0,0	0,0	32,6	0,0	0,0	17,0	34,4	0,0	0,0
52390	34	SAN	La Tola	0	0	0	1	0	1	0	0	1	0	1	0,0	0,0	0,0	9,8	0,0	9,0	0,0	0,0	7,9	0,0	7,3
52399	35	JUA	La Unión	2	4	3	4	5	3	6	6	6	2	2	7,3	14,6	11,0	14,8	18,6	11,3	22,7	22,8	23,0	7,7	7,8
52405	36	COR	Leiva	0	0	2	0	1	2	0	1	0	1	1	0,0	0,0	15,8	0,0	7,7	15,1	0,0	7,3	0,0	7,1	7,0
52411	37	OCC	Linares	1	1	1	1	1	0	2	0	2	2	1	8,7	8,9	9,0	9,1	9,3	0,0	19,2	0,0	19,9	20,2	10,3
52418	38	GUA	Los Andes	0	0	2	3	3	1	2	4	0	0	2	0,0	0,0	11,5	16,9	16,6	5,4	10,7	21,0	0,0	0,0	9,9
52427	39	TEL	Magüi Payan	0	0	0	0	0	0	0	1	0	0	0	0,0	0,0	0,0	0,0	0,0	0,0	0,0	4,6	0,0	0,0	0,0
52435	40	PIE	Mallama	0	1	1	0	1	1	0	0	3	0	0	0,0	11,4	11,6	0,0	12,0	12,2	0,0	0,0	38,7	0,0	0,0
52473	41	SAN	Mosquera	0	0	2	0	1	2	1	0	2	0	0	0,0	0,0	14,7	0,0	6,9	13,4	6,5	0,0	12,3	0,0	0,0
52480	42	CEN	Nariño	1	0	0	0	0	1	0	0	0	2	0	23,2	0,0	0,0	0,0	0,0	21,5	0,0	0,0	0,0	40,5	0,0
52490	43	SAN	Olaya Herrera	4	0	1	1	0	1	1	0	0	1	0	14,2	0,0	3,5	3,4	0,0	3,3	3,3	0,0	0,0	3,2	0,0
52506	44	SAB	Ospina	0	2	1	0	1	1	0	1	0	2	0	0,0	23,8	11,8	0,0	11,7	11,6	0,0	11,5	0,0	22,8	0,0
52540	45	COR	Policarpa	0	1	0	0	2	1	2	1	0	2	0	0,0	6,8	0,0	0,0	12,8	6,3	12,3	6,1	0,0	11,7	0,0
52560	46	EXP	Potosí	1	1	1	1	3	0	1	4	1	1	0	7,7	7,8	7,9	7,9	23,9	0,0	8,1	32,7	8,2	8,3	0,0
52565	47	ABA	Providencia	2	0	1	0	0	0	0	0	1	0	0	16,7	0,0	8,1	0,0	0,0	0,0	0,0	0,0	7,5	0,0	0,0
52573	48	EXP	Puerres	1	1	1	1	0	3	2	1	2	3	0	11,3	11,3	11,4	11,5	0,0	35,0	23,5	11,8	23,9	36,1	0,0
52585	49	EXP	Pupiales	3	1	3	4	1	0	4	2	0	1	3	16,1	5,3	15,9	21,1	5,3	0,0	20,8	10,4	0,0	5,1	15,3
52612	50	PIE	Ricaurte	0	1	4	3	1	1	1	1	3	1	0	0,0	6,3	24,5	18,0	5,9	5,7	5,6	5,5	16,1	5,2	0,0
52621	51	TEL	Roberto Payán	0	0	0	1	1	0	0	1	1	0	1	0,0	0,0	0,0	5,1	5,0	0,0	0,0	4,6	4,4	0,0	4,2
52678	52	ABA	Samaniego	2	5	2	4	4	2	3	6	4	1	2	4,0	10,0	4,0	8,0	8,0	4,0	6,0	12,1	8,1	2,0	4,1
52685	53	RIO	San Bernardo	0	0	0	1	1	0	0	2	2	0	0	0,0	0,0	0,0	6,0	5,8	0,0	0,0	10,7	10,4	0,0	0,0
52687	54	JUA	San Lorenzo	2	0	1	0	0	0	0	4	0	1	2	10,7	0,0	5,3	0,0	0,0	0,0	0,0	20,3	0,0	5,0	9,9
52693	55	RIO	San Pablo	3	3	1	1	3	3	2	2	2	0	0	16,7	16,7	5,6	5,6	16,9	16,9	11,3	11,4	11,4	0,0	0,0
52683	56	OCC	Sandoná	3	2	2	2	6	5	5	1	2	3	5	11,8	7,9	7,9	7,8	23,5	19,5	19,5	3,9	7,8	11,7	19,4
52696	57	SAN	Santa Bárbara	0	0	0	0	0	0	0	0	1	0	0	0,0	0,0	0,0	0,0	0,0	0,0	0,0	0,0	6,8	0,0	0,0
52699	58	ABA	Santacruz	0	0	0	0	0	1	1	0	1	3	0	0,0	0,0	0,0	0,0	0,0	3,9	3,8	0,0	3,5	10,3	0,0
52720	59	SAB	Sapuyes	0	0	0	0	1	1	0	0	1	1	1	0,0	0,0	0,0	0,0	14,7	15,0	0,0	0,0	15,7	16,0	16,3
52786	60	COR	Taminango	0	1	3	2	2	2	3	2	1	0	0	0,0	5,5	16,3	10,7	10,5	10,3	15,1	9,9	4,9	0,0	0,0
52788	61	CEN	Tangua	1	2	1	1	1	3	0	1	1	1	1	9,4	19,0	9,6	9,8	9,9						





**COMPARATIVO CASOS Y TASA DE MUERTES POR ENFERMEDADES DEL SISTEMA NERVIOSO EXCEPTO MENINGITIS (CIE10: G040-G999)  
AÑO 2007 A 2017 (Último dato oficial)**

Fuente: DANE - Estadísticas Vitales, Subdirección de Salud Pública, Oficina de Epidemiología, IDSN

Codigo	#	Región	Municipios	TOTAL DEFUNCIONES POR ENFERMEDADES DEL SISTEMA NERVIOSO, EXCEPTO MENINGITIS (CIE10: G040-G999)												TASA MORTALIDAD POR ENFERMEDADES DEL SISTEMA NERVIOSO EXCEPTO MENINGITIS (CIE10: G040-G999) POR CADA 100.000 Hbs											
				2007	2008	2009	2010	2011	2012	2013	2014	2015	2016	2017	2007	2008	2009	2010	2011	2012	2013	2014	2015	2016	2017		
52001	1	CEN	Pasto	25	25	36	35	31	30	19	27	31	32	33	6,3	6,2	8,9	8,5	7,1	7,1	4,4	6,2	7,0	7,2	7,3		
52019	2	RIO	Albán	1	2	2	2	0	1	3	1	0	1	1	5,0	9,9	9,8	9,7	0,0	4,7	13,9	4,6	0,0	4,5	4,4		
52022	3	EXP	Aldana	2	0	1	0	0	1	1	0	0	2	1	29,9	0,0	15,3	0,0	0,0	15,8	16,0	0,0	0,0	33,3	16,9		
52036	4	OCC	Ancuyá	3	2	3	0	2	2	1	0	1	0	1	35,2	24,0	36,9	0,0	25,7	26,3	13,5	0,0	14,1	0,0	14,8		
52051	5	JUA	Arboleda	1	1	1	2	0	2	0	1	4	0	1	13,4	13,4	13,3	26,7	0,0	26,6	0,0	13,3	53,0	0,0	13,2		
52079	6	TEL	Barbacoas	0	1	3	3	1	1	0	1	2	0	1	0,0	3,1	9,1	8,9	2,9	2,8	0,0	2,7	5,3	0,0	2,5		
52083	7	RIO	Belén	1	0	0	0	3	0	2	0	0	1	0	14,8	0,0	0,0	0,0	42,1	0,0	27,3	0,0	0,0	13,1	0,0		
52110	8	JUA	Buesaco	2	0	0	1	0	1	2	0	1	4	2	8,8	0,0	0,0	4,2	0,0	4,1	8,2	0,0	4,0	15,8	7,8		
52694	9	JUA	Cartago	1	0	0	1	1	0	1	1	0	2	1	14,0	0,0	0,0	13,7	13,6	0,0	13,4	13,3	0,0	26,4	13,1		
52240	10	CEN	Chachagüí	0	0	3	0	0	1	0	0	2	2	1	0,0	0,0	22,7	0,0	0,0	7,4	0,0	0,0	14,5	14,4	7,2		
52203	11	RIO	Colón Genova	1	2	1	1	2	0	0	0	0	1	0	10,2	20,4	10,1	10,1	20,1	0,0	0,0	0,0	0,0	9,8	0,0		
52207	12	OCC	Consaca	3	4	0	1	1	0	1	0	0	1	0	29,6	39,9	0,0	10,2	10,2	0,0	10,4	0,0	0,0	10,8	0,0		
52210	13	EXP	Contadero	1	0	0	0	0	0	1	2	0	1	0	14,9	0,0	0,0	0,0	0,0	0,0	14,5	28,9	0,0	14,3	0,0		
52215	14	EXP	Córdoba	1	15	2	2	0	0	2	0	3	1	1	7,3	109,6	14,6	14,5	0,0	0,0	14,4	0,0	21,4	7,1	7,1		
52224	15	EXP	Cuaspuñ	1	0	0	1	0	1	0	0	1	1	1	12,2	0,0	0,0	12,0	0,0	11,8	0,0	0,0	11,6	11,6	11,5		
52227	16	EXP	Cumbal	2	3	0	0	0	0	0	1	4	3	4	6,2	9,1	0,0	0,0	0,0	0,0	2,7	10,6	7,8	10,2	0,0		
52233	17	COR	Cumbitara	0	0	1	0	0	1	0	0	1	0	1	0,0	0,0	7,8	0,0	0,0	7,2	0,0	0,0	6,6	0,0	6,2		
52250	18	SAN	El Charco	2	0	0	0	0	0	2	0	1	1	0	7,2	0,0	0,0	0,0	0,0	5,8	0,0	2,7	2,6	0,0	0,0		
52254	19	GUA	El Peñol	0	0	0	1	0	0	1	1	0	0	1	0,0	0,0	0,0	15,0	0,0	0,0	15,2	15,3	0,0	0,0	15,6		
52256	20	COR	El Rosario	0	0	0	1	0	0	0	1	2	0	1	0,0	0,0	0,0	9,2	0,0	0,0	4,4	9,7	19,6	0,0	10,1		
52258	21	RIO	El Tablón de Gómez	0	0	1	0	0	0	1	1	1	1	1	0,0	0,0	7,4	0,0	0,0	7,7	7,8	7,8	7,9	8,0	0,0		
52260	22	GUA	El Tambo	1	0	0	1	2	3	1	1	0	0	0	7,3	0,0	0,0	7,6	15,4	23,4	7,9	8,0	0,0	0,0	0,0		
52520	23	PAS	Francisco Pizarro	2	0	0	0	1	0	0	0	1	0	0	17,0	0,0	0,0	0,0	7,5	0,0	0,0	0,0	6,6	0,0	0,0		
52287	24	EXP	Funes	1	0	0	1	0	0	2	0	2	0	0	14,5	0,0	0,0	14,9	0,0	0,0	30,3	0,0	30,8	0,0	0,0		
52317	25	EXP	Guachucal	0	1	3	1	0	2	1	1	0	2	0	0,0	6,1	18,3	6,2	0,0	12,5	6,3	6,3	0,0	12,9	0,0		
52320	26	SAB	Guaitarilla	1	1	2	2	2	1	2	0	2	0	1	7,5	7,6	15,4	15,6	15,8	8,0	16,2	0,0	16,7	0,0	8,6		
52323	27	EXP	Guilmatán	0	1	0	0	1	0	0	0	0	1	0	0,0	17,5	0,0	0,0	17,4	0,0	0,0	0,0	0,0	17,3	0,0		
52352	28	EXP	Iles	1	1	1	1	1	0	2	1	2	1	1	12,5	12,4	12,2	12,1	12,0	0,0	23,5	11,6	23,0	11,4	11,3		
52354	29	SAB	Imués	0	2	1	0	0	1	0	0	1	0	0	0,0	28,2	14,3	0,0	0,0	15,2	0,0	0,0	16,0	0,0	0,0		
52356	30	EXP	Ipiales	4	12	7	7	10	6	10	10	13	7	6	3,5	10,2	5,8	5,7	7,9	4,6	7,6	7,4	9,4	4,9	4,1		
52378	31	RIO	La Cruz	0	1	3	1	1	1	2	1	1	1	2	0,0	5,6	16,7	5,6	5,5	5,5	11,0	5,5	5,5	5,5	10,9		
52381	32	CEN	La Florida	0	0	0	1	0	0	1	0	3	0	0	0,0	0,0	0,0	9,7	0,0	0,0	10,2	0,0	31,4	0,0	0,0		
52385	33	GUA	La Llanada	1	0	0	0	1	1	0	0	0	0	0	15,6	0,0	0,0	0,0	16,3	16,5	0,0	0,0	0,0	0,0	0,0		
52390	34	SAN	La Tola	0	0	0	0	1	0	0	0	1	0	0	0,0	0,0	0,0	0,0	9,4	0,0	0,0	0,0	7,9	0,0	0,0		
52399	35	JUA	La Unión	1	1	5	2	3	2	4	2	2	2	1	3,6	3,7	18,4	7,4	11,2	7,5	15,1	7,6	7,7	7,7	3,9		
52405	36	COR	Leiva	0	0	3	0	0	0	1	0	2	0	1	0,0	0,0	23,8	0,0	0,0	0,0	7,4	0,0	14,4	0,0	7,0		
52411	37	OCC	Linares	0	0	2	1	2	1	0	2	1	0	2	0,0	0,0	18,0	9,1	18,6	9,5	0,0	19,6	10,0	0,0	20,6		
52418	38	GUA	Los Andes	0	2	1	0	0	0	0	1	2	0	0	0,0	11,7	5,7	0,0	0,0	0,0	0,0	5,2	10,3	0,0	0,0		
52427	39	TEL	Magüi Payan	0	0	0	0	0	0	1	0	0	0	0	0,0	0,0	0,0	0,0	0,0	0,0	4,6	0,0	0,0	0,0	0,0		
52435	40	PIE	Mallama	0	3	0	0	0	2	0	1	0	2	0	0,0	34,1	0,0	0,0	0,0	24,4	0,0	12,7	0,0	26,3	0,0		
52473	41	SAN	Mosquera	0	0	2	0	0	0	0	1	0	0	0	0,0	0,0	14,7	0,0	0,0	0,0	0,0	6,3	0,0	0,0	0,0		
52480	42	CEN	Nariño	0	0	0	0	0	0	1	0	0	0	0	0,0	0,0	0,0	0,0	0,0	0,0	21,2	0,0	0,0	0,0	0,0		
52490	43	SAN	Olaya Herrera	0	1	0	0	0	0	0	1	0	0	0	0,0	3,5	0,0	0,0	0,0	0,0	0,0	3,2	0,0	0,0	0,0		
52506	44	SAB	Ospina	0	0	0	1	0	1	1	0	1	0	1	0,0	0,0	0,0	11,8	0,0	11,6	11,6	0,0	11,5	0,0	11,4		
52540	45	COR	Policarpa	1	0	2	0	0	1	0	0	1	0	0	7,0	0,0	13,4	0,0	0,0	6,3	0,0	0,0	5,9	0,0	0,0		
52560	46	EXP	Potosí	0	0	1	1	0	2	1	1	0	0	0	0,0	0,0	7,9	7,9	0,0	16,1	8,1	8,2	0,0	0,0	0,0		
52565	47	ABA	Providencia	0	0	0	0	1	0	0	0	0	0	0	0,0	0,0	0,0	0,0	7,9	0,0	0,0	0,0	0,0	0,0	0,0		
52573	48	EXP	Puerres	2	0	0	0	2	1	2	0	2	1	0	22,5	0,0	0,0	0,0	23,2	11,7	23,5	0,0	23,9	12,0	0,0		
52585	49	EXP	Pupiales	1	3	2	0	0	1	0	1	0	1	0	5,4	16,0	10,6	0,0	0,0	5,2	0,0	5,2	0,0	5,1	0,0		
52612	50	PIE	Ricaurte	0	2	1	1	1	0	0	1	0	0	3	0,0	12,5	6,1	6,0	5,9	0,0	0,0	5,5	0,0	0,0	15,4		
52621	51	TEL	Roberto Payán	0	0	0	0	0	1	0	0	1	0	0	0,0	0,0	0,0	0,0	0,0	4,8	0,0	0,0	4,4	0,0	0,0		
52678	52	ABA	Samaniego	0	3	1	1	2	1	1	1	0	2	0	0,0	6,0	2,0	2,0	4,0	2,0	2,0	2,0	0,0	4,0	0,0		
52685	53	RIO	San Bernardo	0	0	1	1	0	0	0	0	1	1	0	0,0	0,0	6,2	6,0	0,0	0,0	0,0	0,0	5,2	5,1	0,0		
52687	54	JUA	San Lorenzo	0	3	1	2	1	0	1	0	0	2	2	0,0	15,9	5,3	10,5	5,2	0,0	5,1	0,0	0,0	10,0	9,9		
52693	55	RIO	San Pablo	1	0	0	1	0	4	1	2	1	4	2	5,6	0,0	0,0	5,6	0,0	22,6	5,7	11,4	5,7	23,0	11,6		
52683	56	OCC	Sandoná	3	0	1	1	4	1	2	3	1	0	2	11,8	0,0	3,9	3,9	15,7	3,9	7,8	11,7	3,9	0,0	7,8		
52696	57	SAN	Santa Bárbara	0	0	0	0	0	0	0	0	0	0	0	0,0	0,0	0,0	0,0	0,0	0,0	0,0	0,0	0,0	0,0	0,0		
52699	58	ABA	Santacruz	0	0	0	0	0	0	1	0	1	1	5	0,0	0,0	0,0	0,0	0,0	0,0	3,8	0,0	3,5	3,4	16,7		
52720	59	SAB	Sapuyes	0	0	0	1	2	1	1	0	0	0	0	0,0	0,0	0,0	14,5	29,4	15,0	15,2	0,0	0,0	0,0	0,0		
52786	60	COR	Taminango	1	1	3	3	0	4	2	0	5	0	1	5,6	5,5	16,3	16,0	0,0	20,5	10,1	0,0	24,3	0,0	4,7		
52788	61	CEN	Tangua	0	1	0	1	0	1	1	1	1	0	0	0,0	9,5	0,0	9,8	0,								





**COMPARATIVO CASOS Y TASA DE MUERTES POR MALFORMACIONES CONGÉNITAS, DEFORMIDADES Y ANOMALÍAS CROMOSÓMICAS  
AÑO 2007 A 2017 (Último dato oficial)**

Fuente: DANE - Estadísticas Vitales, Subdirección de Salud Pública, Oficina de Epidemiología, IDSN

Codigo	#	Región	Municipios	TOTAL DEFUNCIONES MALFORMACIONES CONGÉNITAS, DEFORMIDADES Y ANOMALÍAS CROMOSÓMICAS												TASA MORTALIDAD POR MALFORMACIONES CONGÉNITAS, DEFORMIDADES Y ANOMALÍAS CROMOSÓMICAS POR CADA 100.000 Hbs											
				2007	2008	2009	2010	2011	2012	2013	2014	2015	2016	2017	2007	2008	2009	2010	2011	2012	2013	2014	2015	2016	2017		
52001	1	CEN	Pasto	21	30	24	31	25	27	23	23	16	23	21	5,3	7,5	5,9	7,5	6,0	6,4	5,4	5,3	3,6	5,2	4,7		
52019	2	RIO	Albán	0	0	1	1	0	0	0	0	0	1	0	0,0	0,0	4,9	4,8	0,0	0,0	0,0	0,0	0,0	4,5	0,0		
52022	3	EXP	Aldana	0	1	0	0	0	0	0	1	0	0	0	0,0	15,1	0,0	0,0	0,0	0,0	0,0	16,2	0,0	0,0	0,0		
52036	4	OCC	Ancuyá	0	1	0	1	0	0	0	0	0	0	0	0,0	12,0	0,0	12,6	0,0	0,0	0,0	0,0	0,0	0,0	0,0		
52051	5	JUA	Arboleda	1	0	0	0	0	0	0	0	2	0	0	13,4	0,0	0,0	0,0	0,0	0,0	0,0	0,0	26,5	0,0	0,0		
52079	6	TEL	Barbacoas	7	1	2	0	1	3	1	3	6	0	5	22,1	3,1	6,0	0,0	2,9	8,5	2,8	8,1	15,9	0,0	12,6		
52083	7	RIO	Belén	0	2	1	1	0	0	0	0	1	0	1	0,0	29,2	14,4	14,2	0,0	0,0	0,0	0,0	13,3	0,0	13,0		
52110	8	JUA	Buesaco	2	0	0	0	0	1	1	0	1	0	1	8,8	0,0	0,0	0,0	0,0	4,1	4,1	0,0	4,0	0,0	3,9		
52694	9	JUA	Cartago	0	0	0	1	0	1	0	0	0	0	0	0,0	0,0	0,0	13,7	0,0	13,5	0,0	0,0	0,0	0,0	0,0		
52240	10	CEN	Chachagüí	2	0	0	0	1	1	0	0	0	1	0	15,4	0,0	0,0	0,0	7,5	7,4	0,0	0,0	0,0	7,2	0,0		
52203	11	RIO	Colón Genova	1	0	0	0	0	0	0	1	0	0	0	10,2	0,0	0,0	0,0	0,0	0,0	0,0	9,9	0,0	0,0	0,0		
52207	12	OCC	Consaca	0	1	0	2	1	1	0	1	0	0	0	0,0	10,0	0,0	20,3	10,2	10,3	0,0	10,5	0,0	0,0	0,0		
52210	13	EXP	Contadero	0	2	0	0	0	0	0	0	0	1	0	0,0	29,6	0,0	0,0	0,0	0,0	0,0	0,0	0,0	14,3	0,0		
52215	14	EXP	Córdoba	0	0	0	0	0	0	1	2	2	0	1	0,0	0,0	0,0	0,0	0,0	0,0	7,2	14,3	14,3	0,0	7,1		
52224	15	EXP	Cuaspuñ	1	2	1	0	0	1	0	0	0	0	0	12,2	24,2	12,0	0,0	0,0	11,8	0,0	0,0	0,0	0,0	0,0		
52227	16	EXP	Cumbal	1	2	1	0	1	2	0	0	1	2	1	3,1	6,1	3,0	0,0	2,9	5,6	0,0	0,0	2,7	5,2	2,6		
52233	17	COR	Cumbitara	1	0	0	0	1	0	1	0	1	0	0	8,3	0,0	0,0	0,0	7,4	0,0	7,0	0,0	6,6	0,0	0,0		
52250	18	SAN	El Charco	2	0	1	3	2	2	0	1	1	1	1	7,2	0,0	3,4	9,7	6,3	6,0	0,0	2,8	2,7	2,6	2,5		
52254	19	GUA	El Peñol	0	0	1	0	0	0	0	0	0	1	0	0,0	0,0	14,9	0,0	0,0	0,0	0,0	0,0	0,0	15,5	0,0		
52256	20	COR	El Rosario	1	0	1	3	1	0	1	0	0	0	0	9,0	0,0	9,1	27,7	9,3	0,0	9,6	0,0	0,0	0,0	0,0		
52258	21	RIO	El Tablón de Gómez	1	1	0	2	0	1	0	0	1	0	0	7,3	7,3	0,0	15,0	0,0	7,6	0,0	0,0	7,8	0,0	0,0		
52260	22	GUA	El Tambo	1	1	2	0	2	0	1	1	1	0	0	7,3	7,4	15,0	0,0	15,4	0,0	7,9	8,0	8,1	0,0	0,0		
52520	23	PAS	Francisco Pizarro	0	1	0	1	0	0	0	1	0	0	0	0,0	8,2	0,0	7,7	0,0	0,0	0,0	6,9	0,0	0,0	0,0		
52287	24	EXP	Funes	0	0	0	0	1	0	1	0	1	0	0	0,0	0,0	0,0	0,0	15,0	0,0	15,2	0,0	15,4	0,0	0,0		
52317	25	EXP	Guachucal	0	0	0	0	1	1	3	0	1	0	0	0,0	0,0	0,0	0,0	6,2	6,2	18,9	0,0	6,4	0,0	0,0		
52320	26	SAB	Guaitarilla	0	2	1	1	0	0	3	0	0	1	0	0,0	15,2	7,7	7,8	0,0	0,0	24,3	0,0	0,0	8,4	0,0		
52323	27	EXP	Gualmatán	0	0	0	0	0	0	0	1	0	0	0	0,0	0,0	0,0	0,0	0,0	0,0	0,0	17,4	0,0	0,0	0,0		
52352	28	EXP	Iles	2	0	0	0	0	0	0	0	0	0	0	25,1	0,0	0,0	0,0	0,0	0,0	0,0	0,0	0,0	0,0	0,0		
52354	29	SAB	Imués	1	0	1	0	0	1	0	0	0	2	0	13,9	0,0	14,3	0,0	0,0	15,2	0,0	0,0	0,0	32,6	0,0		
52356	30	EXP	IpiALES	4	3	10	11	7	7	9	3	5	5	5	3,5	2,6	8,3	8,9	5,5	5,4	6,8	2,2	3,6	3,5	3,4		
52378	31	RIO	La Cruz	4	0	3	2	2	0	0	0	1	0	3	22,5	0,0	16,7	11,1	11,1	0,0	0,0	0,0	5,5	0,0	16,4		
52381	32	CEN	La Florida	1	0	1	0	0	0	0	0	0	0	0	9,2	0,0	9,5	0,0	0,0	0,0	0,0	0,0	0,0	0,0	0,0		
52385	33	GUA	La Llanada	0	0	2	0	0	0	0	0	0	0	0	0,0	0,0	31,9	0,0	0,0	0,0	0,0	0,0	0,0	0,0	0,0		
52390	34	SAN	La Tola	0	0	0	0	0	0	0	0	0	0	0	0,0	0,0	0,0	0,0	0,0	0,0	0,0	0,0	0,0	0,0	0,0		
52399	35	JUA	La Unión	1	0	2	1	3	1	1	0	1	0	2	3,6	0,0	7,4	3,7	11,2	3,8	3,8	0,0	3,8	0,0	7,8		
52405	36	COR	Leiva	0	2	0	0	1	0	0	0	0	1	1	0,0	16,1	0,0	0,0	7,7	0,0	0,0	0,0	0,0	7,1	7,0		
52411	37	OCC	Linares	1	1	0	1	1	0	0	0	0	1	1	8,7	8,9	0,0	9,1	9,3	0,0	0,0	0,0	10,1	10,3			
52418	38	GUA	Los Andes	0	1	1	0	1	0	0	1	0	0	0	0,0	5,8	5,7	0,0	5,5	0,0	0,0	5,2	0,0	0,0	0,0		
52427	39	TEL	Magüi Payan	0	0	0	0	0	2	1	1	0	1	0	0,0	0,0	0,0	0,0	0,0	9,8	4,7	4,6	0,0	4,3	0,0		
52435	40	PIE	Mallama	1	1	3	0	0	0	0	0	1	0	0	11,2	11,4	34,7	0,0	0,0	0,0	0,0	12,9	0,0	0,0	0,0		
52473	41	SAN	Mosquera	1	0	1	0	1	0	0	1	0	0	1	7,8	0,0	7,4	0,0	6,9	0,0	0,0	6,3	0,0	0,0	5,8		
52480	42	CEN	Nariño	0	0	0	0	0	1	0	0	1	0	0	0,0	0,0	0,0	0,0	0,0	21,5	0,0	0,0	20,5	0,0	0,0		
52490	43	SAN	Olaya Herrera	0	0	0	3	1	0	1	4	0	4	3	0,0	0,0	0,0	10,2	3,4	0,0	3,3	13,0	0,0	12,7	9,4		
52506	44	SAB	Ospina	0	1	1	0	0	1	0	0	0	0	0	0,0	11,9	11,8	0,0	0,0	11,6	0,0	0,0	0,0	0,0	0,0		
52540	45	COR	Policarpa	2	1	0	0	2	1	0	2	0	0	0	13,9	6,8	0,0	0,0	12,8	6,3	0,0	12,1	0,0	0,0	0,0		
52560	46	EXP	Potosí	1	0	0	2	1	0	1	2	0	1	1	7,7	0,0	0,0	15,9	8,0	0,0	8,1	16,3	0,0	8,3	8,4		
52565	47	ABA	Providencia	0	0	0	0	0	1	0	1	0	0	0	0,0	0,0	0,0	0,0	0,0	7,8	0,0	7,6	0,0	0,0	0,0		
52573	48	EXP	Puerres	2	0	0	0	1	0	1	0	0	1	3	22,5	0,0	0,0	0,0	11,6	0,0	11,7	0,0	0,0	12,0	36,3		
52585	49	EXP	Pupiales	0	1	0	0	1	1	1	0	0	0	1	0,0	5,3	0,0	0,0	5,3	5,2	5,2	0,0	0,0	0,0	5,1		
52612	50	PIE	Ricaurte	2	0	0	2	3	1	0	1	2	3	0	12,8	0,0	0,0	12,0	17,6	5,7	0,0	5,5	10,7	15,7	0,0		
52621	51	TEL	Roberto Payán	0	0	0	0	2	2	0	1	1	1	1	0,0	0,0	0,0	0,0	9,9	9,7	0,0	4,6	4,4	4,3	4,2		
52678	52	ABA	Samaniego	2	3	1	2	0	3	0	0	1	2	2	4,0	6,0	2,0	4,0	0,0	6,0	0,0	2,0	4,0	4,1	4,1		
52685	53	RIO	San Bernardo	0	0	1	2	1	0	0	1	0	0	0	0,0	0,0	6,2	12,0	5,8	0,0	0,0	5,4	0,0	0,0	0,0		
52687	54	JUA	San Lorenzo	2	0	0	1	0	2	0	0	0	1	1	10,7	0,0	0,0	5,2	0,0	10,3	0,0	0,0	0,0	5,0	5,0		
52693	55	RIO	San Pablo	0	1	0	1	0	0	1	0	0	0	1	0,0	5,6	0,0	5,6	0,0	0,0	5,7	0,0	0,0	0,0	5,8		
52683	56	OCC	Sandoná	1	1	1	1	3	3	1	2	0	2	0	3,9	3,9	3,9	3,9	11,7	11,7	3,9	7,8	0,0	7,8	0,0		
52696	57	SAN	Santa Bárbara	0	0	0	0	1	1	0	0	0	0	0	0,0	0,0	0,0	0,0	6,7	6,7	0,0	0,0	0,0	0,0	0,0		
52699	58	ABA	Santacruz	0	1	2	0	1	0	1	0	1	1	0	0,0	4,4	8,5	0,0	4,0	0,0	3,8	0,0	3,5	3,4	0,0		
52720	59	SAB	Sapuyes	0	0	2	0	0	0	1	2	0	1	0	0,0	0,0	28,5	0,0	0,0	0,0	15,2	31,0	0,0	16,0	0,0		
52786	60	COR	Taminango	0	1	3	0	1	1	2	1	3	0	1	0,0	5,5	16,3	0,0	5,2	5,1	10,1	5,0	14,6	0,0	4,7		
52788	61	CEN	Tangua	0	3	0	0	0	0	1	0	1	0	1	0,0	28,6	0,0	0,0	0,0	0,0	10,1	0,0	10,4	0,0	10,7		
52835	62	PAS	Tumaco	13	11	14	12	4																			





IBS  
2018IBS  
2018IBS  
2018IBS  
2018IBS  
2018IBS  
2018

**15 PRIMERAS CAUSAS DE MORBILIDAD ATENDIDA EN CONSULTA EXTERNA Y ODONTOLÓGICA SEGÚN SEXO Y GRUPOS DE EDAD  
DEPARTAMENTO DE NARIÑO - AÑO 2018**

**Fuente: Subdirección de Salud Pública IDSN, Cubos SISPRO - RIPS / Ministerio de Salud y Protección Social**

No	CIE-10	Diagnóstico	De 0 a 4 años		De 5 a 14 años		De 15 a 44 años		De 45 a 59 años		De 60 años o más		Total	%	Tasa * 100,000 Hb
			F	M	F	M	F	M	F	M	F	M			
1	K021	Caries de la dentina	2.194	2.510	11.432	11.659	26.467	15.047	6.671	4.073	2.335	2.266	84.654	6,07	4679,3
2	I10X	Hipertension esencial (primaria)	1	4	11	16	2.161	1.054	10.891	4.242	31.742	18.459	68.581	4,92	3790,9
3	K051	Gingivitis cronica	1.848	1.926	6.255	6.223	12.943	7.481	3.366	2.029	1.279	1.291	44.641	3,2	2467,6
4	N390	Infeccion de vias urinarias, sitio no especificado	1.259	541	2.058	663	13.456	1.794	4.999	1.151	4.305	1.971	32.197	2,31	1779,7
5	J00X	Rinofaringitis aguda (resfriado comun)	3.951	4.205	2.990	3.067	5.463	2.909	2.364	1.098	2.158	2.326	30.531	2,19	1687,6
6	B829	Parasitosis intestinal, sin otra especificacion	2.455	2.536	4.330	4.465	4.462	2.353	1.299	738	843	674	24.155	1,73	1335,2
7	M545	Lumbago no especificado	14	14	166	118	5.705	3.963	4.215	2.575	3.512	2.752	23.034	1,65	1273,2
8	K297	Gastritis, no especificada	12	22	564	378	5.863	2.696	2.979	1.464	2.654	1.714	18.346	1,32	1014,1
9	K050	Gingivitis aguda	508	572	2.589	2.558	5.204	3.494	1.086	640	401	354	17.406	1,25	962,13
10	K036	Depositos [acreciones] en los dientes	184	165	1.109	1.022	5.670	3.713	1.466	1.134	553	530	15.546	1,11	859,31
11	E039	Hipotiroidismo, no especificado	26	44	174	160	4.360	592	3.780	521	2.981	947	13.585	0,97	750,92
12	J030	Amigdalitis estreptococica	498	717	1.654	1.620	3.581	2.414	1.039	561	474	304	12.862	0,92	710,95
13	N771	Vaginitis, vulvitis y vulvovaginitis en enfermedades infecciosas y parasitarias clasificadas en otra parte	44	NA	278	NA	8.359	NA	2.936	NA	867	NA	12.484	0,9	1385,4
14	M255	Dolor en articulacion	68	81	320	303	2.492	1.545	2.725	1.024	2.455	1.365	12.378	0,89	684,2
15	K295	Gastritis cronica, no especificada	4	7	144	102	3.036	1.485	2.445	1.176	2.350	1.508	12.257	0,88	677,51
<b>Otras causas</b>			<b>34.389</b>	<b>40.143</b>	<b>51.511</b>	<b>56.065</b>	<b>248.587</b>	<b>125.559</b>	<b>124.516</b>	<b>62.024</b>	<b>130.174</b>	<b>98.894</b>	<b>971.862</b>	<b>69,69</b>	<b>--</b>
<b>Total</b>			<b>47.455</b>	<b>53.487</b>	<b>85.585</b>	<b>88.419</b>	<b>357.809</b>	<b>176.099</b>	<b>176.777</b>	<b>84.450</b>	<b>189.083</b>	<b>135.355</b>	<b>1.394.519</b>	<b>100</b>	<b>--</b>



**15 PRIMERAS CAUSAS DE MORBILIDAD ATENDIDA EN CONSULTA EXTERNA Y ODONTOLÓGICA SEGÚN SEXO Y GRUPOS DE EDAD  
SUBREGION ABADES - AÑO 2018**

**Fuente: Subdirección de Salud Pública IDSN, Cubos SISPRO - RIPS / Ministerio de Salud y Protección Social**

No	CIE-10	Diagnóstico	De 0 a 4 años		De 5 a 14 años		De 15 a 44 años		De 45 a 59 años		De 60 años o más		Total	%	Tasa * 100,000 Hb
			F	M	F	M	F	M	F	M	F	M			
1	I10X	Hipertension esencial (primaria)	0	0	0	0	52	17	234	87	677	433	1.500	6,17	1597,77
2	K021	Caries de la dentina	40	49	288	214	347	185	78	29	17	15	1.262	5,19	1344,25
3	K051	Gingivitis cronica	6	10	90	83	594	236	105	55	21	18	1.218	5,01	1297,39
4	N390	Infeccion de vias urinarias, sitio no especificado	31	15	38	7	292	47	107	19	99	56	711	2,93	757,34
5	K020	Caries limitada al esmalte	36	26	113	93	253	130	21	11	5	8	696	2,86	741,36
6	J00X	Rinofaringitis aguda (resfriado comun)	59	66	38	36	87	65	28	18	42	42	481	1,98	512,35
7	M545	Lumbago no especificado	1	0	2	3	93	65	64	48	59	58	393	1,62	418,62
8	K050	Gingivitis aguda	0	1	11	14	169	97	37	13	5	3	350	1,44	372,81
9	N760	Vaginitis aguda	1	0	7	0	192	0	65	0	18	0	283	1,16	607,32
10	K297	Gastritis, no especificada	0	0	5	4	95	53	35	25	37	24	278	1,14	296,12
11	T141	Herida de region no especificada del cuerpo	3	2	7	11	48	88	11	31	20	43	264	1,09	281,21
12	I129	Enfermedad renal hipertensiva sin insuficiencia renal	0	0	0	0	0	0	13	9	125	74	221	0,91	235,4
13	B829	Parasitosis intestinal, sin otra especificacion	14	16	47	41	47	25	12	1	10	3	216	0,89	230,08
14	E119	Diabetes mellitus no insulino dependiente sin mencion de complicacion	0	0	0	0	21	8	49	17	83	38	216	0,89	230,08
15	K295	Gastritis cronica, no especificada	0	0	1	0	52	28	36	13	40	23	193	0,79	205,58
<b>Otras causas</b>			<b>518</b>	<b>603</b>	<b>799</b>	<b>799</b>	<b>4.303</b>	<b>2.247</b>	<b>1.948</b>	<b>1.023</b>	<b>1.978</b>	<b>1.797</b>	<b>16.015</b>	<b>65,91</b>	<b>--</b>
<b>Total</b>			<b>709</b>	<b>788</b>	<b>1.446</b>	<b>1.305</b>	<b>6.645</b>	<b>3.291</b>	<b>2.843</b>	<b>1.399</b>	<b>3.236</b>	<b>2.635</b>	<b>24.297</b>	<b>100</b>	<b>--</b>



**15 PRIMERAS CAUSAS DE MORBILIDAD ATENDIDA EN CONSULTA EXTERNA Y ODONTOLÓGICA SEGÚN SEXO Y GRUPOS DE EDAD  
SUBREGION CENTRO - AÑO 2018**

**Fuente: Subdirección de Salud Pública IDSN, Cubos SISPRO - RIPS / Ministerio de Salud y Protección Social**

No	CIE-10	Diagnóstico	De 0 a 4 años		De 5 a 14 años		De 15 a 44 años		De 45 a 59 años		De 60 años o más		Total	%	Tasa * 100,000 Hb
			F	M	F	M	F	M	F	M	F	M			
1	K021	Caries de la dentina	397	495	2.464	2.571	7.361	4.840	2.448	1.493	849	807	<b>23.725</b>	<b>4,92</b>	<b>4701,74</b>
2	I10X	Hipertension esencial (primaria)	1	0	3	7	485	267	3.483	1.469	10.786	6.254	<b>22.755</b>	<b>4,72</b>	<b>4509,51</b>
3	K051	Gingivitis cronica	884	953	2.323	2.306	5.573	3.581	1.731	1.045	719	790	<b>19.905</b>	<b>4,13</b>	<b>3944,71</b>
4	J00X	Rinofaringitis aguda (resfriado comun)	1.206	1.285	810	852	1.733	1.092	910	402	753	779	<b>9.822</b>	<b>2,04</b>	<b>1946,49</b>
5	B829	Parasitosis intestinal, sin otra especificacion	901	898	1.606	1.655	2.115	918	621	308	391	252	<b>9.665</b>	<b>2</b>	<b>1915,38</b>
6	N390	Infeccion de vias urinarias, sitio no especificado	377	129	483	122	3.640	426	1.552	306	1.366	490	<b>8.891</b>	<b>1,84</b>	<b>1761,99</b>
7	E039	Hipotiroidismo, no especificado	11	15	87	96	2.256	354	2.253	309	1.829	592	<b>7.802</b>	<b>1,62</b>	<b>1546,18</b>
8	M545	Lumbago no especificado	6	2	55	39	1.869	1.333	1.441	854	1.162	851	<b>7.612</b>	<b>1,58</b>	<b>1508,52</b>
9	K297	Gastritis, no especificada	1	3	213	131	1.949	900	1.114	566	952	615	<b>6.444</b>	<b>1,34</b>	<b>1277,05</b>
10	M255	Dolor en articulacion	22	21	106	104	989	576	1.190	444	950	478	<b>4.880</b>	<b>1,01</b>	<b>967,1</b>
11	N771	Vaginitis, vulvitis y vulvovaginitis en enfermedades infecciosas y parasitarias clasificadas en otra parte	13	0	76	0	2.961	0	1.199	0	374	0	<b>4.623</b>	<b>0,96</b>	<b>1781,24</b>
12	A099	Gastroenteritis y colitis de origen no especificado	459	585	279	320	913	633	291	153	272	194	<b>4.099</b>	<b>0,85</b>	<b>812,33</b>
13	K295	Gastritis cronica, no especificada	2	3	30	21	941	439	866	424	820	513	<b>4.059</b>	<b>0,84</b>	<b>804,4</b>
14	H521	Miopia	25	27	284	248	949	546	508	266	648	458	<b>3.959</b>	<b>0,82</b>	<b>784,58</b>
15	J039	Amigdalitis aguda, no especificada	282	340	505	517	889	642	288	142	194	88	<b>3.887</b>	<b>0,81</b>	<b>770,31</b>
<b>Otras causas</b>			<b>9.874</b>	<b>11.405</b>	<b>15.097</b>	<b>16.888</b>	<b>79.097</b>	<b>46.032</b>	<b>48.416</b>	<b>23.454</b>	<b>52.628</b>	<b>37.141</b>	<b>340.032</b>	<b>70,52</b>	<b>--</b>
<b>Total</b>			<b>14.461</b>	<b>16.161</b>	<b>24.421</b>	<b>25.877</b>	<b>113.720</b>	<b>62.579</b>	<b>68.311</b>	<b>31.635</b>	<b>74.693</b>	<b>50.302</b>	<b>482.160</b>	<b>100</b>	<b>--</b>





**15 PRIMERAS CAUSAS DE MORBILIDAD ATENDIDA EN CONSULTA EXTERNA Y ODONTOLÓGICA SEGÚN SEXO Y GRUPOS DE EDAD  
SUBREGION CORDILLERA - AÑO 2018**

**Fuente: Subdirección de Salud Pública IDSN, Cubos SISPRO - RIPS / Ministerio de Salud y Protección Social**

No	CIE-10	Diagnóstico	De 0 a 4 años		De 5 a 14 años		De 15 a 44 años		De 45 a 59 años		De 60 años o más		Total	%	Tasa * 100,000 Hb
			F	M	F	M	F	M	F	M	F	M			
1	I10X	Hipertension esencial (primaria)	0	0	0	0	106	45	480	174	1.201	731	2.737	6,77	3409,57
2	K021	Caries de la dentina	53	66	282	302	710	295	120	53	16	39	1.936	4,79	2411,74
3	K022	Caries del cemento	28	26	263	253	475	195	97	50	40	43	1.470	3,64	1831,23
4	J00X	Rinofaringitis aguda (resfriado comun)	124	125	99	118	141	54	65	33	104	93	956	2,37	1190,92
5	N390	Infeccion de vias urinarias, sitio no especificado	41	18	51	18	406	56	133	36	126	64	949	2,35	1182,2
6	K036	Depositos [acreciones] en los dientes	0	0	12	7	516	151	88	48	14	22	858	2,12	1068,84
7	M545	Lumbago no especificado	0	0	6	5	173	124	112	86	129	106	741	1,83	923,09
8	K297	Gastritis, no especificada	0	0	20	13	204	104	109	51	92	65	658	1,63	819,69
9	K020	Caries limitada al esmalte	16	18	62	70	244	91	27	17	8	4	557	1,38	693,87
10	M255	Dolor en articulacion	2	3	12	17	96	62	108	48	138	63	549	1,36	683,91
11	N771	Vaginitis, vulvitis y vulvovaginitis en enfermedades infecciosas y parasitarias clasificadas en otra parte	1	0	12	0	259	0	88	0	20	0	380	0,94	986,78
12	B829	Parasitosis intestinal, sin otra especificacion	39	30	82	78	58	29	21	18	12	10	377	0,93	469,64
13	E119	Diabetes mellitus no insulino dependiente sin mencion de complicacion	0	0	0	0	33	6	113	39	132	41	364	0,9	453,45
14	K295	Gastritis cronica, no especificada	0	1	4	5	107	45	62	34	46	36	340	0,84	423,55
15	J039	Amigdalitis aguda, no especificada	24	35	44	51	75	42	19	8	14	11	323	0,8	402,37
<b>Otras causas</b>			<b>1.024</b>	<b>1.057</b>	<b>1.494</b>	<b>1.688</b>	<b>7.264</b>	<b>3.423</b>	<b>3.184</b>	<b>1.750</b>	<b>3.456</b>	<b>2.880</b>	<b>27.220</b>	<b>67,35</b>	<b>--</b>
<b>Total</b>			<b>1.352</b>	<b>1.379</b>	<b>2.443</b>	<b>2.625</b>	<b>10.867</b>	<b>4.722</b>	<b>4.826</b>	<b>2.445</b>	<b>5.548</b>	<b>4.208</b>	<b>40.415</b>	<b>100</b>	<b>--</b>



**15 PRIMERAS CAUSAS DE MORBILIDAD ATENDIDA EN CONSULTA EXTERNA Y ODONTOLÓGICA SEGÚN SEXO Y GRUPOS DE EDAD  
SUBREGION EXPROVIDENCIA DE OBANDO - AÑO 2018**

**Fuente: Subdirección de Salud Pública IDSN, Cubos SISPRO - RIPS / Ministerio de Salud y Protección Social**

No	CIE-10	Diagnóstico	De 0 a 4 años		De 5 a 14 años		De 15 a 44 años		De 45 a 59 años		De 60 años o más		Total	%	Tasa * 100,000 Hb
			F	M	F	M	F	M	F	M	F	M			
1	K021	Caries de la dentina	582	617	3.665	3.591	7.066	3.841	1.778	1.078	568	540	<b>23.326</b>	<b>6,76</b>	<b>7780,68</b>
2	K051	Gingivitis cronica	641	608	2.640	2.608	4.086	2.192	991	589	383	335	<b>15.073</b>	<b>4,37</b>	<b>5027,79</b>
3	I10X	Hipertension esencial (primaria)	0	1	3	1	284	177	1.689	609	6.254	3.374	<b>12.392</b>	<b>3,59</b>	<b>4133,51</b>
4	K036	Depositos [acreciones] en los dientes	164	155	920	813	3.351	2.202	852	598	326	287	<b>9.668</b>	<b>2,8</b>	<b>3224,88</b>
5	N390	Infeccion de vias urinarias, sitio no especificado	251	115	609	204	3.457	428	1.387	297	1.064	461	<b>8.273</b>	<b>2,4</b>	<b>2759,56</b>
6	K050	Gingivitis aguda	172	222	1.056	989	2.069	1.157	520	262	159	132	<b>6.738</b>	<b>1,95</b>	<b>2247,54</b>
7	B829	Parasitosis intestinal, sin otra especificacion	747	786	1.379	1.332	1.075	627	286	172	139	129	<b>6.672</b>	<b>1,93</b>	<b>2225,53</b>
8	J00X	Rinofaringitis aguda (resfriado comun)	895	933	777	732	1.124	538	431	241	424	453	<b>6.548</b>	<b>1,9</b>	<b>2184,17</b>
9	J030	Amigdalitis estreptococica	214	286	850	790	1.727	1.149	543	318	253	159	<b>6.289</b>	<b>1,82</b>	<b>2097,77</b>
10	M545	Lumbago no especificado	0	3	33	21	1.296	783	948	483	756	545	<b>4.868</b>	<b>1,41</b>	<b>1623,78</b>
11	A09X	Diarrea y gastroenteritis de presunto origen infeccioso	425	547	444	398	1.007	661	348	219	299	201	<b>4.549</b>	<b>1,32</b>	<b>1517,38</b>
12	K297	Gastritis, no especificada	2	4	108	78	1.457	606	672	323	576	372	<b>4.198</b>	<b>1,22</b>	<b>1400,29</b>
13	N771	Vaginitis, vulvitis y vulvovaginitis en enfermedades infecciosas y parasitarias clasificadas en otra parte	9	0	71	0	2.688	0	934	0	254	0	<b>3.956</b>	<b>1,15</b>	<b>2626,74</b>
14	A099	Gastroenteritis y colitis de origen no especificado	282	333	345	314	836	541	368	157	322	206	<b>3.704</b>	<b>1,07</b>	<b>1235,52</b>
15	K020	Caries limitada al esmalte	137	167	709	671	763	518	119	59	30	40	<b>3.213</b>	<b>0,93</b>	<b>1071,74</b>
<b>Otras causas</b>			<b>8.202</b>	<b>9.365</b>	<b>13.153</b>	<b>12.898</b>	<b>60.748</b>	<b>27.330</b>	<b>29.467</b>	<b>13.462</b>	<b>29.236</b>	<b>21.907</b>	<b>225.768</b>	<b>65,4</b>	<b>--</b>
<b>Total</b>			<b>12.723</b>	<b>14.142</b>	<b>26.762</b>	<b>25.440</b>	<b>93.034</b>	<b>42.750</b>	<b>41.333</b>	<b>18.867</b>	<b>41.043</b>	<b>29.141</b>	<b>345.235</b>	<b>100</b>	<b>--</b>



**15 PRIMERAS CAUSAS DE MORBILIDAD ATENDIDA EN CONSULTA EXTERNA Y ODONTOLÓGICA SEGÚN SEXO Y GRUPOS DE EDAD  
SUBREGION GUAMBUYACO - AÑO 2018**

**Fuente: Subdirección de Salud Pública IDSN, Cubos SISPRO - RIPS / Ministerio de Salud y Protección Social**

No	CIE-10	Diagnóstico	De 0 a 4 años		De 5 a 14 años		De 15 a 44 años		De 45 a 59 años		De 60 años o más		Total	%	Tasa * 100,000 Hb
			F	M	F	M	F	M	F	M	F	M			
1	K036	Depositos [acreciones] en los dientes	1	1	30	33	703	575	249	245	146	122	2.105	5,84	4766,76
2	I10X	Hipertension esencial (primaria)	0	0	0	0	69	35	338	111	907	558	2.018	5,6	4569,75
3	J00X	Rinofaringitis aguda (resfriado comun)	100	117	139	143	200	162	100	52	115	108	1.236	3,43	2798,91
4	K021	Caries de la dentina	24	34	129	170	458	217	77	59	9	14	1.191	3,3	2697,01
5	N390	Infeccion de vias urinarias, sitio no especificado	61	27	79	20	379	58	135	19	140	50	968	2,69	2192,03
6	J030	Amigdalitis estreptococica	36	51	120	120	204	132	33	26	29	25	776	2,15	1757,25
7	M545	Lumbago no especificado	0	0	6	6	145	113	102	84	98	92	646	1,79	1462,86
8	K297	Gastritis, no especificada	1	0	11	5	147	67	97	39	88	51	506	1,4	1145,83
9	E039	Hipotiroidismo, no especificado	1	1	7	9	180	16	130	13	82	29	468	1,3	1059,78
10	J039	Amigdalitis aguda, no especificada	31	45	66	62	103	67	21	17	18	7	437	1,21	989,58
11	M255	Dolor en articulacion	2	5	5	9	88	53	90	32	90	55	429	1,19	971,47
12	K020	Caries limitada al esmalte	12	16	63	80	122	87	17	14	2	4	417	1,16	944,29
13	I129	Enfermedad renal hipertensiva sin insuficiencia renal	0	0	0	0	0	0	15	5	241	127	388	1,08	878,62
14	K295	Gastritis cronica, no especificada	1	1	2	4	79	50	71	31	60	50	349	0,97	790,31
15	E669	Obesidad, no especificada	5	6	9	10	110	7	80	7	60	15	309	0,86	699,73
<b>Otras causas</b>			<b>671</b>	<b>916</b>	<b>1.101</b>	<b>1.351</b>	<b>5.846</b>	<b>3.068</b>	<b>3.168</b>	<b>1.667</b>	<b>3.214</b>	<b>2.804</b>	<b>23.806</b>	<b>66,04</b>	<b>--</b>
<b>Total</b>			<b>946</b>	<b>1.220</b>	<b>1.767</b>	<b>2.022</b>	<b>8.833</b>	<b>4.707</b>	<b>4.723</b>	<b>2.421</b>	<b>5.299</b>	<b>4.111</b>	<b>36.049</b>	<b>100</b>	<b>--</b>



**15 PRIMERAS CAUSAS DE MORBILIDAD ATENDIDA EN CONSULTA EXTERNA Y ODONTOLÓGICA SEGÚN SEXO Y GRUPOS DE EDAD  
SUBREGION JUANAMBU - AÑO 2018**

**Fuente: Subdirección de Salud Pública IDSN, Cubos SISPRO - RIPS / Ministerio de Salud y Protección Social**

No	CIE-10	Diagnóstico	De 0 a 4 años		De 5 a 14 años		De 15 a 44 años		De 45 a 59 años		De 60 años o más		Total	%	Tasa * 100,000 Hb
			F	M	F	M	F	M	F	M	F	M			
1	I10X	Hipertension esencial (primaria)	0	0	0	1	125	52	749	287	2.248	1.418	<b>4.880</b>	<b>5,47</b>	<b>5612,87</b>
2	K021	Caries de la dentina	72	84	423	450	1.069	567	206	113	33	63	<b>3.080</b>	<b>3,45</b>	<b>3542,55</b>
3	K051	Gingivitis cronica	105	111	516	553	872	454	137	96	34	38	<b>2.916</b>	<b>3,27</b>	<b>3353,92</b>
4	K050	Gingivitis aguda	138	148	472	450	531	261	87	49	26	36	<b>2.198</b>	<b>2,46</b>	<b>2528,09</b>
5	N390	Infeccion de vias urinarias, sitio no especificado	130	38	163	42	798	124	285	96	297	169	<b>2.142</b>	<b>2,4</b>	<b>2463,68</b>
6	J00X	Rinofaringitis aguda (resfriado comun)	225	271	208	190	266	185	125	79	135	122	<b>1.806</b>	<b>2,02</b>	<b>2077,22</b>
7	M545	Lumbago no especificado	0	1	7	6	347	260	280	185	218	239	<b>1.543</b>	<b>1,73</b>	<b>1774,73</b>
8	K297	Gastritis, no especificada	4	4	84	64	381	194	214	112	187	145	<b>1.389</b>	<b>1,56</b>	<b>1597,6</b>
9	M255	Dolor en articulacion	12	12	36	36	176	127	197	66	166	107	<b>935</b>	<b>1,05</b>	<b>1075,42</b>
10	N771	Vaginitis, vulvitis y vulvovaginitis en enfermedades infecciosas y parasitarias clasificadas en otra parte	5	0	34	0	575	0	230	0	60	0	<b>904</b>	<b>1,01</b>	<b>2167,03</b>
11	K295	Gastritis cronica, no especificada	0	0	41	25	234	130	170	90	122	88	<b>900</b>	<b>1,01</b>	<b>1035,16</b>
12	J159	Neumonia bacteriana, no especificada	178	201	73	96	54	38	38	19	89	96	<b>882</b>	<b>0,99</b>	<b>1014,46</b>
13	B829	Parasitosis intestinal, sin otra especificacion	51	53	150	162	164	117	43	53	30	40	<b>863</b>	<b>0,97</b>	<b>992,6</b>
14	J039	Amigdalitis aguda, no especificada	65	73	111	117	150	103	56	29	21	13	<b>738</b>	<b>0,83</b>	<b>848,83</b>
15	J189	Neumonia, no especificada	156	159	74	89	49	31	25	15	61	64	<b>723</b>	<b>0,81</b>	<b>831,58</b>
<b>Otras causas</b>			<b>2.066</b>	<b>2.547</b>	<b>3.631</b>	<b>4.132</b>	<b>15.907</b>	<b>8.364</b>	<b>7.801</b>	<b>4.347</b>	<b>7.851</b>	<b>6.657</b>	<b>63.303</b>	<b>70,97</b>	<b>--</b>
<b>Total</b>			<b>3.207</b>	<b>3.702</b>	<b>6.023</b>	<b>6.413</b>	<b>21.698</b>	<b>11.007</b>	<b>10.643</b>	<b>5.636</b>	<b>11.578</b>	<b>9.295</b>	<b>89.202</b>	<b>100</b>	<b>--</b>



**15 PRIMERAS CAUSAS DE MORBILIDAD ATENDIDA EN CONSULTA EXTERNA Y ODONTOLÓGICA SEGÚN SEXO Y GRUPOS DE EDAD  
SUBREGION OCCIDENTE - AÑO 2018**

**Fuente: Subdirección de Salud Pública IDSN, Cubos SISPRO - RIPS / Ministerio de Salud y Protección Social**

No	CIE-10	Diagnóstico	De 0 a 4 años		De 5 a 14 años		De 15 a 44 años		De 45 a 59 años		De 60 años o más		Total	%	Tasa * 100,000 Hb
			F	M	F	M	F	M	F	M	F	M			
1	I10X	Hipertension esencial (primaria)	0	0	0	0	70	19	352	123	1.153	670	<b>2.387</b>	<b>5,66</b>	<b>4685,72</b>
2	K021	Caries de la dentina	25	51	225	266	658	385	180	114	44	47	<b>1.995</b>	<b>4,73</b>	<b>3916,22</b>
3	N390	Infeccion de vias urinarias, sitio no especificado	44	18	90	26	406	39	168	40	155	69	<b>1.055</b>	<b>2,5</b>	<b>2070,98</b>
4	J00X	Rinofaringitis aguda (resfriado comun)	111	129	69	82	134	80	75	31	86	75	<b>872</b>	<b>2,07</b>	<b>1711,75</b>
5	M545	Lumbago no especificado	0	0	4	9	147	131	133	88	116	109	<b>737</b>	<b>1,75</b>	<b>1446,74</b>
6	K295	Gastritis cronica, no especificada	1	1	9	7	157	73	150	60	110	77	<b>645</b>	<b>1,53</b>	<b>1266,15</b>
7	K297	Gastritis, no especificada	0	4	17	10	171	94	80	42	106	48	<b>572</b>	<b>1,36</b>	<b>1122,85</b>
8	I129	Enfermedad renal hipertensiva sin insuficiencia renal	0	0	0	0	3	2	15	3	296	147	<b>466</b>	<b>1,11</b>	<b>914,77</b>
9	B829	Parasitosis intestinal, sin otra especificacion	45	56	67	67	70	45	33	13	37	24	<b>457</b>	<b>1,08</b>	<b>897,1</b>
10	J030	Amigdalitis estreptococica	13	28	57	74	108	80	31	17	15	7	<b>430</b>	<b>1,02</b>	<b>844,1</b>
11	A099	Gastroenteritis y colitis de origen no especificado	33	47	33	39	85	61	31	26	42	30	<b>427</b>	<b>1,01</b>	<b>838,21</b>
12	N771	Vaginitis, vulvitis y vulvovaginitis en enfermedades infecciosas y parasitarias clasificadas en otra parte	1	0	9	0	250	0	113	0	36	0	<b>409</b>	<b>0,97</b>	<b>1651,72</b>
13	J039	Amigdalitis aguda, no especificada	27	31	54	71	78	56	26	14	19	10	<b>386</b>	<b>0,92</b>	<b>757,72</b>
14	E039	Hipotiroidismo, no especificado	1	0	11	6	139	17	100	11	68	23	<b>376</b>	<b>0,89</b>	<b>738,09</b>
15	M255	Dolor en articulacion	1	2	14	8	61	56	61	27	73	60	<b>363</b>	<b>0,86</b>	<b>712,58</b>
<b>Otras causas</b>			<b>767</b>	<b>1.120</b>	<b>1.487</b>	<b>1.806</b>	<b>7.322</b>	<b>3.683</b>	<b>4.033</b>	<b>2.141</b>	<b>4.590</b>	<b>3.628</b>	<b>30.577</b>	<b>72,54</b>	<b>--</b>
<b>Total</b>			<b>1.069</b>	<b>1.487</b>	<b>2.146</b>	<b>2.471</b>	<b>9.859</b>	<b>4.821</b>	<b>5.581</b>	<b>2.750</b>	<b>6.946</b>	<b>5.024</b>	<b>42.154</b>	<b>100</b>	<b>--</b>



**15 PRIMERAS CAUSAS DE MORBILIDAD ATENDIDA EN CONSULTA EXTERNA Y ODONTOLÓGICA SEGÚN SEXO Y GRUPOS DE EDAD  
SUBREGION PACIFICO SUR - AÑO 2018**

**Fuente: Subdirección de Salud Pública IDSN, Cubos SISPRO - RIPS / Ministerio de Salud y Protección Social**

No	CIE-10	Diagnóstico	De 0 a 4 años		De 5 a 14 años		De 15 a 44 años		De 45 a 59 años		De 60 años o más		Total	%	Tasa * 100,000 Hb
			F	M	F	M	F	M	F	M	F	M			
1	I10X	Hipertension esencial (primaria)	0	2	4	4	508	217	1.615	614	3.240	1.736	<b>7.940</b>	<b>6,53</b>	<b>3464,93</b>
2	K021	Caries de la dentina	330	368	837	945	1.991	917	549	253	315	218	<b>6.723</b>	<b>5,53</b>	<b>2933,85</b>
3	J00X	Rinofaringitis aguda (resfriado comun)	618	611	389	487	1.220	474	463	151	320	400	<b>5.133</b>	<b>4,22</b>	<b>2239,99</b>
4	B829	Parasitosis intestinal, sin otra especificacion	440	433	551	649	520	333	169	108	125	127	<b>3.455</b>	<b>2,84</b>	<b>1507,73</b>
5	N390	Infeccion de vias urinarias, sitio no especificado	104	54	146	61	1.378	209	396	122	352	222	<b>3.044</b>	<b>2,5</b>	<b>1328,37</b>
6	M545	Lumbago no especificado	4	5	18	9	735	492	480	299	419	304	<b>2.765</b>	<b>2,27</b>	<b>1206,62</b>
7	K051	Gingivitis cronica	41	45	159	169	511	337	152	87	65	41	<b>1.607</b>	<b>1,32</b>	<b>701,28</b>
8	K050	Gingivitis aguda	23	34	114	129	548	293	126	51	90	69	<b>1.477</b>	<b>1,21</b>	<b>644,55</b>
9	M255	Dolor en articulacion	3	6	27	32	286	196	282	113	287	158	<b>1.390</b>	<b>1,14</b>	<b>606,58</b>
10	K297	Gastritis, no especificada	1	3	19	11	490	208	207	101	171	130	<b>1.341</b>	<b>1,1</b>	<b>585,2</b>
11	E119	Diabetes mellitus no insulino dependiente sin mencion de complicacion	1	0	2	0	107	53	251	149	403	203	<b>1.169</b>	<b>0,96</b>	<b>510,14</b>
12	M796	Dolor en miembro	6	8	21	24	190	143	171	97	155	81	<b>896</b>	<b>0,74</b>	<b>391,01</b>
13	N760	Vaginitis aguda	6	0	33	0	657	0	140	0	47	0	<b>883</b>	<b>0,73</b>	<b>773,59</b>
14	A09X	Diarrea y gastroenteritis de presunto origen infeccioso	92	104	47	51	196	178	60	37	28	30	<b>823</b>	<b>0,68</b>	<b>359,15</b>
15	D649	Anemia de tipo no especificado	98	112	76	50	213	37	62	14	56	54	<b>772</b>	<b>0,63</b>	<b>336,89</b>
<b>Otras causas</b>			<b>3.307</b>	<b>3.799</b>	<b>3.524</b>	<b>4.367</b>	<b>25.959</b>	<b>10.558</b>	<b>9.647</b>	<b>4.884</b>	<b>8.751</b>	<b>7.410</b>	<b>82.206</b>	<b>67,59</b>	<b>--</b>
<b>Total</b>			<b>5.074</b>	<b>5.584</b>	<b>5.967</b>	<b>6.988</b>	<b>35.509</b>	<b>14.645</b>	<b>14.770</b>	<b>7.080</b>	<b>14.824</b>	<b>11.183</b>	<b>121.624</b>	<b>100</b>	<b>--</b>





**15 PRIMERAS CAUSAS DE MORBILIDAD ATENDIDA EN CONSULTA EXTERNA Y ODONTOLÓGICA SEGÚN SEXO Y GRUPOS DE EDAD  
SUBREGION PIE DE MONTE COSTERO - AÑO 2018**

**Fuente: Subdirección de Salud Pública IDSN, Cubos SISPRO - RIPS / Ministerio de Salud y Protección Social**

No	CIE-10	Diagnóstico	De 0 a 4 años		De 5 a 14 años		De 15 a 44 años		De 45 a 59 años		De 60 años o más		Total	%	Tasa * 100,000 Hb
			F	M	F	M	F	M	F	M	F	M			
1	K021	Caries de la dentina	31	41	169	173	370	228	77	54	43	40	1.226	5,84	4497,1
2	I10X	Hipertension esencial (primaria)	0	0	0	0	7	10	107	46	378	263	811	3,87	2974,84
3	B829	Parasitosis intestinal, sin otra especificacion	56	63	188	214	107	62	19	10	22	20	761	3,63	2791,43
4	J00X	Rinofaringitis aguda (resfriado comun)	112	112	144	123	111	49	20	15	28	42	756	3,6	2773,09
5	N390	Infeccion de vias urinarias, sitio no especificado	23	17	46	26	279	39	111	24	104	37	706	3,36	2589,69
6	K297	Gastritis, no especificada	0	0	25	18	231	120	84	34	107	62	681	3,25	2497,98
7	M545	Lumbago no especificado	0	0	1	1	133	114	86	75	55	63	528	2,52	1936,76
8	J030	Amigdalitis estreptococica	20	32	83	80	107	74	22	23	17	18	476	2,27	1746,02
9	N771	Vaginitis, vulvitis y vulvovaginitis en enfermedades infecciosas y parasitarias clasificadas en otra parte	3	0	6	0	274	0	62	0	23	0	368	1,75	2778,83
10	K083	Raiz dental retenida	3	5	58	64	88	65	28	11	9	15	346	1,65	1269,17
11	N760	Vaginitis aguda	0	0	3	0	233	0	74	0	21	0	331	1,58	2499,43
12	M791	Mialgia	1	0	16	6	76	41	43	27	53	36	299	1,42	1096,76
13	K040	Pulpitis	1	0	51	45	71	53	24	14	10	18	287	1,37	1052,75
14	A090	Otras gastroenteritis y colitis de origen infeccioso	57	69	24	32	19	16	6	8	8	19	258	1,23	946,37
15	A099	Gastroenteritis y colitis de origen no especificado	37	38	13	24	35	31	9	12	14	17	230	1,1	843,67
<b>Otras causas</b>			<b>618</b>	<b>695</b>	<b>727</b>	<b>781</b>	<b>3.416</b>	<b>1.838</b>	<b>1.383</b>	<b>713</b>	<b>1.503</b>	<b>1.245</b>	<b>12.919</b>	<b>61,57</b>	<b>--</b>
<b>Total</b>			<b>962</b>	<b>1.072</b>	<b>1.554</b>	<b>1.587</b>	<b>5.557</b>	<b>2.740</b>	<b>2.155</b>	<b>1.066</b>	<b>2.395</b>	<b>1.895</b>	<b>20.983</b>	<b>100</b>	<b>--</b>



**15 PRIMERAS CAUSAS DE MORBILIDAD ATENDIDA EN CONSULTA EXTERNA Y ODONTOLÓGICA SEGÚN SEXO Y GRUPOS DE EDAD  
SUBREGION RIO MAYO - AÑO 2018**

**Fuente: Subdirección de Salud Pública IDSN, Cubos SISPRO - RIPS / Ministerio de Salud y Protección Social**

No	CIE-10	Diagnóstico	De 0 a 4 años		De 5 a 14 años		De 15 a 44 años		De 45 a 59 años		De 60 años o más		Total	%	Tasa * 100,000 Hb
			F	M	F	M	F	M	F	M	F	M			
1	K021	Caries de la dentina	251	312	1.532	1.649	3.311	2.004	594	435	149	192	<b>10.429</b>	<b>14,02</b>	<b>9494,46</b>
2	I10X	Hipertension esencial (primaria)	0	0	0	1	170	105	772	362	2.061	1.446	<b>4.917</b>	<b>6,61</b>	<b>4476,39</b>
3	N390	Infeccion de vias urinarias, sitio no especificado	96	46	157	44	758	131	272	62	259	133	<b>1.958</b>	<b>2,63</b>	<b>1782,54</b>
4	K295	Gastritis cronica, no especificada	0	1	29	19	344	190	207	137	211	139	<b>1.277</b>	<b>1,72</b>	<b>1162,57</b>
5	M545	Lumbago no especificado	0	1	8	5	235	194	178	141	149	147	<b>1.058</b>	<b>1,42</b>	<b>963,19</b>
6	K036	Depositos [acreciones] en los dientes	0	0	31	45	470	248	87	81	19	29	<b>1.010</b>	<b>1,36</b>	<b>919,49</b>
7	J00X	Rinofaringitis aguda (resfriado comun)	120	136	90	79	132	82	55	27	71	61	<b>853</b>	<b>1,15</b>	<b>776,56</b>
8	K051	Gingivitis cronica	3	1	61	69	377	184	57	53	10	20	<b>835</b>	<b>1,12</b>	<b>760,18</b>
9	K297	Gastritis, no especificada	0	2	27	21	215	126	134	70	136	74	<b>805</b>	<b>1,08</b>	<b>732,86</b>
10	J039	Amigdalitis aguda, no especificada	53	60	127	115	162	131	62	37	33	11	<b>791</b>	<b>1,06</b>	<b>720,12</b>
11	K050	Gingivitis aguda	21	12	45	45	271	313	33	35	6	6	<b>787</b>	<b>1,06</b>	<b>716,48</b>
12	N760	Vaginitis aguda	6	0	20	0	403	0	171	0	62	0	<b>662</b>	<b>0,89</b>	<b>1255,4</b>
13	A099	Gastroenteritis y colitis de origen no especificado	89	104	37	42	101	104	43	27	54	46	<b>647</b>	<b>0,87</b>	<b>589,02</b>
14	K029	Caries dental, no especificada	10	22	101	94	221	124	19	32	1	7	<b>631</b>	<b>0,85</b>	<b>574,46</b>
15	E119	Diabetes mellitus no insulino dependiente sin mencion de complicacion	1	1	0	2	36	23	134	66	224	101	<b>588</b>	<b>0,79</b>	<b>535,31</b>
<b>Otras causas</b>			<b>1.485</b>	<b>1.764</b>	<b>2.499</b>	<b>2.792</b>	<b>11.625</b>	<b>6.280</b>	<b>5.841</b>	<b>3.349</b>	<b>6.411</b>	<b>5.113</b>	<b>47.159</b>	<b>63,38</b>	<b>--</b>
<b>Total</b>			<b>2.135</b>	<b>2.462</b>	<b>4.764</b>	<b>5.022</b>	<b>18.831</b>	<b>10.239</b>	<b>8.659</b>	<b>4.914</b>	<b>9.856</b>	<b>7.525</b>	<b>74.407</b>	<b>100</b>	<b>--</b>



**15 PRIMERAS CAUSAS DE MORBILIDAD ATENDIDA EN CONSULTA EXTERNA Y ODONTOLÓGICA SEGÚN SEXO Y GRUPOS DE EDAD  
SUBREGION SABANA - AÑO 2018**

**Fuente: Subdirección de Salud Pública IDSN, Cubos SISPRO - RIPS / Ministerio de Salud y Protección Social**

No	CIE-10	Diagnóstico	De 0 a 4 años		De 5 a 14 años		De 15 a 44 años		De 45 a 59 años		De 60 años o más		Total	%	Tasa * 100,000 Hb
			F	M	F	M	F	M	F	M	F	M			
1	K021	Caries de la dentina	317	312	986	990	2.006	1.169	403	306	77	109	<b>6.675</b>	<b>9,8</b>	<b>9202,2</b>
2	I10X	Hipertension esencial (primaria)	0	1	1	1	72	53	552	169	1.885	1.049	<b>3.783</b>	<b>5,55</b>	<b>5215,27</b>
3	K051	Gingivitis cronica	44	71	239	260	665	374	132	81	25	30	<b>1.921</b>	<b>2,82</b>	<b>2648,3</b>
4	N390	Infeccion de vias urinarias, sitio no especificado	57	24	91	28	553	75	229	53	191	83	<b>1.384</b>	<b>2,03</b>	<b>1907,99</b>
5	M545	Lumbago no especificado	1	2	8	4	287	213	233	124	202	127	<b>1.201</b>	<b>1,76</b>	<b>1655,71</b>
6	K297	Gastritis, no especificada	1	0	23	17	271	154	144	73	106	82	<b>871</b>	<b>1,28</b>	<b>1200,77</b>
7	J00X	Rinofaringitis aguda (resfriado comun)	117	134	79	70	117	60	44	24	53	62	<b>760</b>	<b>1,12</b>	<b>1047,74</b>
8	K295	Gastritis cronica, no especificada	0	0	7	9	169	80	141	53	107	90	<b>656</b>	<b>0,96</b>	<b>904,37</b>
9	H521	Miopia	4	1	43	42	203	113	87	42	55	60	<b>650</b>	<b>0,95</b>	<b>896,09</b>
10	H522	Astigmatismo	8	9	92	67	149	129	64	22	43	44	<b>627</b>	<b>0,92</b>	<b>864,39</b>
11	K053	Periodontitis cronica	2	0	32	20	254	146	67	45	24	29	<b>619</b>	<b>0,91</b>	<b>853,36</b>
12	K020	Caries limitada al esmalte	48	55	92	78	191	88	23	17	3	7	<b>602</b>	<b>0,88</b>	<b>829,92</b>
13	M255	Dolor en articulacion	6	3	22	14	130	77	128	47	97	69	<b>593</b>	<b>0,87</b>	<b>817,51</b>
14	J039	Amigdalitis aguda, no especificada	44	54	78	84	132	85	50	22	20	14	<b>583</b>	<b>0,86</b>	<b>803,73</b>
15	K050	Gingivitis aguda	39	45	182	150	64	45	12	11	2	6	<b>556</b>	<b>0,82</b>	<b>766,51</b>
<b>Otras causas</b>			<b>1.514</b>	<b>1.886</b>	<b>1.966</b>	<b>2.331</b>	<b>12.075</b>	<b>5.971</b>	<b>6.510</b>	<b>2.973</b>	<b>6.656</b>	<b>4.750</b>	<b>46.632</b>	<b>68,46</b>	<b>--</b>
<b>Total</b>			<b>2.202</b>	<b>2.597</b>	<b>3.941</b>	<b>4.165</b>	<b>17.338</b>	<b>8.832</b>	<b>8.819</b>	<b>4.062</b>	<b>9.546</b>	<b>6.611</b>	<b>68.113</b>	<b>100</b>	<b>--</b>



**15 PRIMERAS CAUSAS DE MORBILIDAD ATENDIDA EN CONSULTA EXTERNA Y ODONTOLÓGICA SEGÚN SEXO Y GRUPOS DE EDAD  
SUBREGION SAQUIANGA - AÑO 2018**

**Fuente: Subdirección de Salud Pública IDSN, Cubos SISPRO - RIPS / Ministerio de Salud y Protección Social**

No	CIE-10	Diagnóstico	De 0 a 4 años		De 5 a 14 años		De 15 a 44 años		De 45 a 59 años		De 60 años o más		Total	%	Tasa * 100,000 Hb
			F	M	F	M	F	M	F	M	F	M			
1	K021	Caries de la dentina	69	74	411	318	1.040	356	147	78	206	174	<b>2.873</b>	<b>9,13</b>	<b>2394,31</b>
2	B509	Paludismo debido a plasmodium falciparum, sin otra especificacion	35	39	262	273	496	454	66	75	47	31	<b>1.778</b>	<b>5,65</b>	<b>1481,75</b>
3	N390	Infeccion de vias urinarias, sitio no especificado	27	27	75	43	829	124	168	50	94	100	<b>1.537</b>	<b>4,88</b>	<b>1280,91</b>
4	I10X	Hipertension esencial (primaria)	0	0	0	1	130	38	302	118	588	315	<b>1.492</b>	<b>4,74</b>	<b>1243,41</b>
5	J00X	Rinofaringitis aguda (resfriado comun)	198	226	122	119	117	44	36	15	20	73	<b>970</b>	<b>3,08</b>	<b>808,38</b>
6	K050	Gingivitis aguda	26	22	85	125	339	240	51	26	12	6	<b>932</b>	<b>2,96</b>	<b>776,71</b>
7	K051	Gingivitis cronica	115	122	181	137	159	75	36	14	12	7	<b>858</b>	<b>2,73</b>	<b>715,04</b>
8	N912	Amenorrea, sin otra especificacion	0	0	21	0	665	0	12	0	0	0	<b>698</b>	<b>2,22</b>	<b>1209,22</b>
9	M545	Lumbago no especificado	2	0	17	7	180	84	105	60	107	81	<b>643</b>	<b>2,04</b>	<b>535,86</b>
10	J111	Influenza con otras manifestaciones respiratorias, virus no identificado	98	95	89	85	65	16	8	2	2	8	<b>468</b>	<b>1,49</b>	<b>390,02</b>
11	J22X	Infeccion aguda no especificada de las vias respiratorias inferiores	81	104	50	46	47	11	11	7	16	22	<b>395</b>	<b>1,26</b>	<b>329,19</b>
12	B829	Parasitosis intestinal, sin otra especificacion	34	38	77	78	68	30	16	6	19	10	<b>376</b>	<b>1,19</b>	<b>313,35</b>
13	K297	Gastritis, no especificada	1	0	6	3	162	33	55	21	56	31	<b>368</b>	<b>1,17</b>	<b>306,68</b>
14	N760	Vaginitis aguda	6	0	10	0	299	0	28	0	11	0	<b>354</b>	<b>1,13</b>	<b>613,27</b>
15	J039	Amigdalitis aguda, no especificada	22	36	63	68	84	28	13	7	5	4	<b>330</b>	<b>1,05</b>	<b>275,02</b>
<b>Otras causas</b>			<b>1.061</b>	<b>1.265</b>	<b>1.350</b>	<b>1.559</b>	<b>5.675</b>	<b>1.843</b>	<b>1.343</b>	<b>736</b>	<b>1.304</b>	<b>1.258</b>	<b>17.394</b>	<b>55,28</b>	<b>--</b>
<b>Total</b>			<b>1.775</b>	<b>2.048</b>	<b>2.819</b>	<b>2.862</b>	<b>10.355</b>	<b>3.376</b>	<b>2.397</b>	<b>1.215</b>	<b>2.499</b>	<b>2.120</b>	<b>31.466</b>	<b>100</b>	<b>--</b>



**15 PRIMERAS CAUSAS DE MORBILIDAD ATENDIDA EN CONSULTA EXTERNA Y ODONTOLÓGICA SEGÚN SEXO Y GRUPOS DE EDAD  
SUBREGION TELEMBI - AÑO 2018**

**Fuente: Subdirección de Salud Pública IDSN, Cubos SISPRO - RIPS / Ministerio de Salud y Protección Social**

No	CIE-10	Diagnóstico	De 0 a 4 años		De 5 a 14 años		De 15 a 44 años		De 45 a 59 años		De 60 años o más		Total	%	Tasa * 100,000 Hb
			F	M	F	M	F	M	F	M	F	M			
1	K050	Gingivitis aguda	34	34	463	470	665	612	87	100	66	60	2.591	14,07	2887,42
2	I10X	Hipertension esencial (primaria)	0	0	0	0	83	19	218	73	364	212	969	5,26	1079,86
3	K028	Otras caries dentales	32	32	196	182	257	72	68	29	26	31	925	5,02	1030,82
4	N390	Infeccion de vias urinarias, sitio no especificado	17	13	30	22	281	38	56	27	58	37	579	3,14	645,24
5	B509	Paludismo debido a plasmodium falciparum, sin otra especificacion	7	13	75	85	135	133	26	29	9	12	524	2,85	583,95
6	J00X	Rinofaringitis aguda (resfriado comun)	66	60	26	36	81	24	12	10	7	16	338	1,84	376,67
7	M545	Lumbago no especificado	0	0	1	3	65	57	53	48	42	30	299	1,62	333,21
8	K297	Gastritis, no especificada	1	2	6	3	90	37	34	7	40	15	235	1,28	261,89
9	K021	Caries de la dentina	3	7	21	20	80	43	14	8	9	8	213	1,16	237,37
10	A099	Gastroenteritis y colitis de origen no especificado	45	50	5	14	46	12	9	7	10	6	204	1,11	227,34
11	B829	Parasitosis intestinal, sin otra especificacion	18	14	37	39	35	16	11	5	9	6	190	1,03	211,74
12	E119	Diabetes mellitus no insulinodependiente sin mencion de complicacion	1	0	1	0	24	5	36	21	62	26	176	0,96	196,14
13	K040	Pulpitis	1	3	34	9	57	34	14	4	9	7	172	0,93	191,68
14	B349	Infeccion viral, no especificada	8	18	21	16	31	30	9	6	7	5	151	0,82	168,28
15	N771	Vaginitis, vulvitis y vulvovaginitis en enfermedades infecciosas y parasitarias clasificadas en otra parte	1	0	3	0	119	0	21	0	3	0	147	0,8	339,23
<b>Otras causas</b>			<b>606</b>	<b>599</b>	<b>613</b>	<b>743</b>	<b>3.514</b>	<b>1.258</b>	<b>1.049</b>	<b>586</b>	<b>899</b>	<b>834</b>	<b>10.701</b>	<b>58,11</b>	<b>--</b>
<b>Total</b>			<b>840</b>	<b>845</b>	<b>1.532</b>	<b>1.642</b>	<b>5.563</b>	<b>2.390</b>	<b>1.717</b>	<b>960</b>	<b>1.620</b>	<b>1.305</b>	<b>18.414</b>	<b>100</b>	<b>--</b>



**15 PRIMERAS CAUSAS DE MORBILIDAD ATENDIDA EN CONSULTA EXTERNA Y ODONTOLÓGICA SEGÚN SEXO Y GRUPOS DE EDAD  
MUNICIPIO DE PASTO - AÑO 2018**

**Fuente: Subdirección de Salud Pública IDSN, Cubos SISPRO - RIPS / Ministerio de Salud y Protección Social**

No	CIE-10	Diagnóstico	De 0 a 4 años		De 5 a 14 años		De 15 a 44 años		De 45 a 59 años		De 60 años o más		Total	%	Tasa * 100,000 Hb
			F	M	F	M	F	M	F	M	F	M			
1	I10X	Hipertension esencial (primaria)	1	0	3	6	412	234	2973	1324	9544	5446	19943	4,53	4376,6
2	K021	Caries de la dentina	343	410	1889	1980	5656	3522	2161	1260	819	761	18801	4,27	4125,9
3	K051	Gingivitis cronica	836	903	2122	2108	4819	3081	1596	938	695	746	17844	4,05	3915,9
4	B829	Parasitosis intestinal, sin otra especificacion	890	883	1580	1630	2088	900	617	303	386	245	9522	2,16	2089,6
5	J00X	Rinofaringitis aguda (resfriado comun)	1085	1155	716	780	1608	1012	849	372	695	712	8984	2,04	1971,6
6	N390	Infeccion de vias urinarias, sitio no especificado	347	115	435	111	3289	396	1451	285	1270	438	8137	1,85	1785,7
7	E039	Hipotiroidismo, no especificado	11	14	73	87	2074	332	2090	291	1739	557	7268	1,65	1595
8	M545	Lumbago no especificado	3	0	49	32	1728	1231	1329	793	1073	783	7021	1,59	1540,8
9	K297	Gastritis, no especificada	1	3	200	123	1808	841	1042	532	884	567	6001	1,36	1316,9
10	M255	Dolor en articulacion	20	19	98	96	914	544	1097	424	889	432	4533	1,03	994,8
11	N771	Vaginitis, vulvitis y vulvovaginitis en enfermedades infecciosas y parasitarias clasificadas en otra parte	13	0	71	0	2824	0	1147	0	362	0	4417	1,00	1878,1
12	A099	Gastroenteritis y colitis de origen no especificado	423	532	253	298	858	583	276	141	242	174	3780	0,86	829,5
13	H521	Miopia	24	26	260	220	880	529	482	258	617	430	3726	0,85	817,7
14	J039	Amigdalitis aguda, no especificada	269	320	478	485	840	602	275	134	182	86	3671	0,83	805,6
15	E669	Obesidad, no especificada	60	74	103	157	816	254	811	250	717	253	3495	0,79	767
<b>Otras causas</b>			<b>8.931</b>	<b>10.320</b>	<b>13.443</b>	<b>14.997</b>	<b>72.697</b>	<b>42.756</b>	<b>45.024</b>	<b>22.005</b>	<b>48.903</b>	<b>34.243</b>	<b>313.319</b>	<b>71</b>	<b>--</b>
<b>Total</b>			<b>13.257</b>	<b>14.774</b>	<b>21.773</b>	<b>23.110</b>	<b>103.311</b>	<b>56.817</b>	<b>63.220</b>	<b>29.310</b>	<b>69.017</b>	<b>45.873</b>	<b>440.462</b>	<b>100</b>	<b>--</b>





**15 PRIMERAS CAUSAS DE MORBILIDAD ATENDIDA EN CONSULTA EXTERNA Y ODONTOLÓGICA SEGÚN SEXO Y GRUPOS DE EDAD  
MUNICIPIO DE ALBAN - AÑO 2018**

**Fuente: Subdirección de Salud Pública IDSN, Cubos SISPRO - RIPS / Ministerio de Salud y Protección Social**

No	CIE-10	Diagnóstico	De 0 a 4 años		De 5 a 14 años		De 15 a 44 años		De 45 a 59 años		De 60 años o más		Total	%	Tasa * 100,000 Hb
			F	M	F	M	F	M	F	M	F	M			
1	K021	Caries de la dentina	19	26	150	152	401	244	83	64	25	20	1184	14,27	5148
2	K036	Depositos [acreciones] en los dientes	0	0	29	42	447	241	81	79	19	27	965	11,63	4195,8
3	I10X	Hipertension esencial (primaria)	0	0	0	0	16	9	58	40	178	129	430	5,18	1869,6
4	N390	Infeccion de vias urinarias, sitio no especificado	7	5	15	6	62	11	23	9	26	15	179	2,16	778,3
5	H579	Trastorno del ojo y sus anexos, no especificado	2	1	0	0	15	8	21	10	36	15	108	1,3	469,6
6	E119	Diabetes mellitus no insulino dependiente sin mencion de complicacion	0	0	0	0	8	2	24	9	45	13	101	1,22	439,1
7	K295	Gastritis cronica, no especificada	0	0	0	3	21	17	12	10	25	10	98	1,18	426,1
8	M545	Lumbago no especificado	0	1	0	0	27	18	11	18	10	12	97	1,17	421,8
9	E149	Diabetes mellitus, no especificada sin mencion de complicacion	0	0	0	0	8	2	15	10	39	12	86	1,04	373,9
10	K297	Gastritis, no especificada	0	1	1	2	21	15	8	2	15	11	76	0,9	330,4
11	H110	Pterigion	0	1	0	0	14	7	17	11	10	10	70	0,84	304,4
12	N760	Vaginitis aguda	0	0	2	0	38	0	15	0	8	0	63	0,76	554,9
13	E039	Hipotiroidismo, no especificado	0	1	0	0	25	3	12	4	11	6	62	0,75	269,6
14	N40X	Hiperplasia de la prostata	0	0	0	0	0	0	0	10	0	48	58	0,7	498
15	A090	Otras gastroenteritis y colitis de origen infeccioso	10	10	0	5	10	8	3	0	6	4	56	0,67	243,5
<b>Otras causas</b>			<b>125</b>	<b>165</b>	<b>225</b>	<b>313</b>	<b>1.275</b>	<b>569</b>	<b>569</b>	<b>323</b>	<b>649</b>	<b>451</b>	<b>4.664</b>	<b>56</b>	<b>--</b>
<b>Total</b>			<b>163</b>	<b>211</b>	<b>422</b>	<b>523</b>	<b>2.388</b>	<b>1.154</b>	<b>952</b>	<b>599</b>	<b>1.102</b>	<b>783</b>	<b>8.297</b>	<b>100</b>	<b>--</b>



**15 PRIMERAS CAUSAS DE MORBILIDAD ATENDIDA EN CONSULTA EXTERNA Y ODONTOLÓGICA SEGÚN SEXO Y GRUPOS DE EDAD  
MUNICIPIO DE ALDANA - AÑO 2018**

**Fuente: Subdirección de Salud Pública IDSN, Cubos SISPRO - RIPS / Ministerio de Salud y Protección Social**

No	CIE-10	Diagnóstico	De 0 a 4 años		De 5 a 14 años		De 15 a 44 años		De 45 a 59 años		De 60 años o más		Total	%	Tasa * 100,000 Hb
			F	M	F	M	F	M	F	M	F	M			
1	I10X	Hipertension esencial (primaria)	0	0	0	0	5	2	22	8	167	84	288	4,5	4918,9
2	J00X	Rinofaringitis aguda (resfriado comun)	24	24	17	20	34	7	15	5	13	8	167	2,61	2852,3
3	M545	Lumbago no especificado	0	0	0	0	45	22	34	17	22	26	166	2,59	2835,2
4	N390	Infeccion de vias urinarias, sitio no especificado	6	3	11	4	54	6	23	6	13	7	133	2,08	2271,6
5	K021	Caries de la dentina	5	2	5	11	40	22	16	6	11	3	121	1,89	2066,6
6	A09X	Diarrea y gastroenteritis de presunto origen infeccioso	9	8	3	9	32	12	5	7	9	9	103	1,61	1759,2
7	B829	Parasitosis intestinal, sin otra especificacion	4	8	18	26	16	15	4	4	2	4	101	1,58	1725
8	J030	Amigdalitis estreptococica	8	9	14	12	20	15	5	3	0	1	87	1,36	1485,9
9	K297	Gastritis, no especificada	0	1	1	1	34	13	8	5	15	8	86	1,34	1468,8
10	K010	Dientes incluidos	0	0	7	4	34	18	3	1	0	1	68	1,06	1161,4
11	K291	Otras gastritis agudas	0	0	3	2	21	15	7	4	10	2	64	1	1093,1
12	M255	Dolor en articulacion	0	0	1	3	9	3	17	6	14	9	62	0,97	1058,9
13	Q658	Otras deformidades congenitas de la cadera	24	26	0	2	3	0	3	0	0	1	59	0,92	1007,7
14	E039	Hipotiroidismo, no especificado	0	1	2	1	21	4	15	2	6	5	57	0,89	973,5
15	N771	Vaginitis, vulvitis y vulvovaginitis en enfermedades infecciosas y parasitarias clasificadas en otra parte	0	0	0	0	37	0	17	0	3	0	57	0,89	1873,8
<b>Otras causas</b>			<b>173</b>	<b>224</b>	<b>203</b>	<b>284</b>	<b>1.285</b>	<b>601</b>	<b>571</b>	<b>265</b>	<b>712</b>	<b>470</b>	<b>4.788</b>	<b>75</b>	<b>--</b>
<b>Total</b>			<b>253</b>	<b>306</b>	<b>285</b>	<b>379</b>	<b>1.690</b>	<b>755</b>	<b>765</b>	<b>339</b>	<b>997</b>	<b>638</b>	<b>6.407</b>	<b>100</b>	<b>--</b>



**15 PRIMERAS CAUSAS DE MORBILIDAD ATENDIDA EN CONSULTA EXTERNA Y ODONTOLÓGICA SEGÚN SEXO Y GRUPOS DE EDAD  
MUNICIPIO DE ANCUYA - AÑO 2018**

**Fuente: Subdirección de Salud Pública IDSN, Cubos SISPRO - RIPS / Ministerio de Salud y Protección Social**

No	CIE-10	Diagnóstico	De 0 a 4 años		De 5 a 14 años		De 15 a 44 años		De 45 a 59 años		De 60 años o más		Total	%	Tasa * 100,000 Hb
			F	M	F	M	F	M	F	M	F	M			
1	K021	Caries de la dentina	11	18	91	101	245	174	71	51	22	23	807	10,05	12279,4
2	I10X	Hipertension esencial (primaria)	0	0	0	0	23	4	76	28	289	171	591	7,36	8992,7
3	B829	Parasitosis intestinal, sin otra especificacion	20	28	36	24	28	19	12	1	23	10	201	2,5	3058,4
4	N390	Infeccion de vias urinarias, sitio no especificado	6	4	17	4	55	7	33	5	37	8	176	2,19	2678
5	J00X	Rinofaringitis aguda (resfriado comun)	22	26	15	14	23	14	17	6	17	21	175	2,18	2662,8
6	M545	Lumbago no especificado	0	0	0	1	23	24	21	9	19	22	119	1,48	1810,7
7	K295	Gastritis cronica, no especificada	0	0	2	1	24	12	32	14	20	12	117	1,46	1780,3
8	J068	Otras infecciones agudas de sitios multiples de las vias respiratorias superiores	7	13	18	20	15	16	9	5	9	3	115	1,43	1749,8
9	E669	Obesidad, no especificada	2	4	6	10	27	4	27	3	14	2	99	1,23	1506,4
10	K297	Gastritis, no especificada	0	0	2	2	27	19	12	4	27	5	98	1,22	1491,2
11	N771	Vaginitis, vulvitis y vulvovaginitis en enfermedades infecciosas y parasitarias clasificadas en otra parte	0	0	2	0	46	0	35	0	11	0	94	1,17	2978,5
12	N72X	Enfermedad inflamatoria del cuello uterino	0	0	0	0	44	0	30	0	18	0	92	1,15	2915,1
13	A099	Gastroenteritis y colitis de origen no especificado	4	9	6	7	16	8	7	6	10	8	81	1,01	1232,5
14	K083	Raiz dental retenida	0	0	5	5	17	15	12	7	8	6	75	0,93	1141,2
15	K291	Otras gastritis agudas	0	0	2	0	26	8	6	2	19	8	71	0,88	1080,3
<b>Otras causas</b>			<b>137</b>	<b>205</b>	<b>267</b>	<b>294</b>	<b>1.086</b>	<b>608</b>	<b>650</b>	<b>317</b>	<b>842</b>	<b>714</b>	<b>5.120</b>	<b>64</b>	<b>--</b>
<b>Total</b>			<b>209</b>	<b>307</b>	<b>469</b>	<b>483</b>	<b>1.725</b>	<b>932</b>	<b>1.050</b>	<b>458</b>	<b>1.385</b>	<b>1.013</b>	<b>8.031</b>	<b>100</b>	<b>--</b>



**15 PRIMERAS CAUSAS DE MORBILIDAD ATENDIDA EN CONSULTA EXTERNA Y ODONTOLÓGICA SEGÚN SEXO Y GRUPOS DE EDAD  
MUNICIPIO DE ARBOLEDA - AÑO 2018**

**Fuente: Subdirección de Salud Pública IDSN, Cubos SISPRO - RIPS / Ministerio de Salud y Protección Social**

No	CIE-10	Diagnóstico	De 0 a 4 años		De 5 a 14 años		De 15 a 44 años		De 45 a 59 años		De 60 años o más		Total	%	Tasa * 100,000 Hb
			F	M	F	M	F	M	F	M	F	M			
1	K036	Depositos [acreciones] en los dientes	9	4	73	75	103	69	31	23	10	13	410	5,47	5414
2	I10X	Hipertension esencial (primaria)	0	0	0	0	8	8	51	15	194	111	387	5,16	5110,3
3	N390	Infeccion de vías urinarias, sitio no especificado	18	7	20	7	99	11	57	26	71	28	344	4,59	4542,5
4	K020	Caries limitada al esmalte	19	21	74	57	99	36	8	5	2	1	322	4,29	4251,9
5	M545	Lumbago no especificado	0	0	0	1	29	28	28	29	36	27	178	2,37	2350,5
6	J00X	Rinofaringitis aguda (resfriado comun)	25	23	23	27	16	16	5	6	17	12	170	2,27	2244,8
7	K297	Gastritis, no especificada	0	0	2	6	37	19	22	15	31	22	154	2,05	2033,5
8	K021	Caries de la dentina	4	4	14	13	71	29	6	4	0	5	150	2	1980,7
9	E780	Hipercolesterolemia pura	0	0	0	0	8	0	40	24	37	24	133	1,77	1756,2
10	N771	Vaginitis, vulvitis y vulvovaginitis en enfermedades infecciosas y parasitarias clasificadas en otra parte	1	0	1	0	87	0	33	0	10	0	132	1,76	3668,7
11	M791	Mialgia	0	1	4	1	19	7	29	16	30	20	127	1,69	1677
12	B829	Parasitosis intestinal, sin otra especificacion	3	2	25	28	24	31	2	3	3	2	123	1,64	1624,2
13	K040	Pulpitis	2	1	13	11	36	20	6	5	3	2	99	1,32	1307,3
14	J038	Amigdalitis aguda debida a otros microorganismos especificados	3	3	12	17	10	10	9	8	7	5	84	1,12	1109,2
15	M255	Dolor en articulacion	0	0	2	1	3	9	18	6	18	17	74	0,99	977,2
<b>Otras causas</b>			<b>222</b>	<b>220</b>	<b>334</b>	<b>309</b>	<b>1.054</b>	<b>548</b>	<b>522</b>	<b>305</b>	<b>588</b>	<b>511</b>	<b>4.613</b>	<b>62</b>	<b>--</b>
<b>Total</b>			<b>306</b>	<b>286</b>	<b>597</b>	<b>553</b>	<b>1.703</b>	<b>841</b>	<b>867</b>	<b>490</b>	<b>1.057</b>	<b>800</b>	<b>7.500</b>	<b>100</b>	<b>--</b>



**15 PRIMERAS CAUSAS DE MORBILIDAD ATENDIDA EN CONSULTA EXTERNA Y ODONTOLÓGICA SEGÚN SEXO Y GRUPOS DE EDAD  
MUNICIPIO DE BARBACOAS - AÑO 2018**

**Fuente: Subdirección de Salud Pública IDSN, Cubos SISPRO - RIPS / Ministerio de Salud y Protección Social**

No	CIE-10	Diagnóstico	De 0 a 4 años		De 5 a 14 años		De 15 a 44 años		De 45 a 59 años		De 60 años o más		Total	%	Tasa * 100,000 Hb
			F	M	F	M	F	M	F	M	F	M			
1	K028	Otras caries dentales	31	32	195	182	254	72	66	29	26	31	918	8,09	2270,6
2	I10X	Hipertension esencial (primaria)	0	0	0	0	70	13	175	59	282	180	779	6,87	1926,8
3	N390	Infeccion de vias urinarias, sitio no especificado	16	11	24	15	203	30	45	22	46	29	441	3,89	1090,8
4	M545	Lumbago no especificado	0	0	1	3	42	37	37	40	32	19	211	1,86	521,9
5	J00X	Rinofaringitis aguda (resfriado comun)	46	30	9	20	62	16	6	4	5	6	204	1,8	504,6
6	B509	Paludismo debido a plasmodium falciparum, sin otra especificacion	5	8	26	17	58	46	14	15	7	7	203	1,79	502,1
7	K297	Gastritis, no especificada	1	1	5	3	68	31	25	7	34	14	189	1,67	467,5
8	A099	Gastroenteritis y colitis de origen no especificado	42	43	4	13	44	9	9	5	10	5	184	1,62	455,1
9	B829	Parasitosis intestinal, sin otra especificacion	12	10	31	25	31	12	8	4	6	6	145	1,28	358,7
10	E119	Diabetes mellitus no insulino dependiente sin mencion de complicacion	1	0	1	0	21	4	30	17	47	23	144	1,27	356,2
11	K050	Gingivitis aguda	8	11	12	10	48	15	9	8	8	6	135	1,19	333,9
12	N771	Vaginitis, vulvitis y vulvovaginitis en enfermedades infecciosas y parasitarias clasificadas en otra parte	1	0	3	0	108	0	18	0	3	0	133	1,17	663
13	J189	Neumonia, no especificada	47	49	7	6	6	1	1	1	3	5	126	1,11	311,7
14	O809	Parto unico espontaneo, sin otra especificacion	0	0	0	0	103	0	0	0	0	0	103	0,91	513,5
15	D649	Anemia de tipo no especificado	12	13	9	10	22	4	9	4	10	7	100	0,88	247,3
<b>Otras causas</b>			<b>375</b>	<b>365</b>	<b>429</b>	<b>490</b>	<b>2.425</b>	<b>866</b>	<b>765</b>	<b>417</b>	<b>615</b>	<b>580</b>	<b>7.327</b>	<b>65</b>	<b>--</b>
<b>Total</b>			<b>597</b>	<b>573</b>	<b>756</b>	<b>794</b>	<b>3.565</b>	<b>1.156</b>	<b>1.217</b>	<b>632</b>	<b>1.134</b>	<b>918</b>	<b>11.342</b>	<b>100</b>	<b>--</b>



**15 PRIMERAS CAUSAS DE MORBILIDAD ATENDIDA EN CONSULTA EXTERNA Y ODONTOLÓGICA SEGÚN SEXO Y GRUPOS DE EDAD  
MUNICIPIO DE BELEN - AÑO 2018**

**Fuente: Subdirección de Salud Pública IDSN, Cubos SISPRO - RIPS / Ministerio de Salud y Protección Social**

No	CIE-10	Diagnóstico	De 0 a 4 años		De 5 a 14 años		De 15 a 44 años		De 45 a 59 años		De 60 años o más		Total	%	Tasa * 100,000 Hb
			F	M	F	M	F	M	F	M	F	M			
1	K050	Gingivitis aguda	2	2	14	14	189	277	28	27	3	4	560	11,6	7178,6
2	K029	Caries dental, no especificada	5	12	59	54	67	38	10	8	0	4	257	5,33	3294,4
3	K003	Dientes moteados	4	12	68	60	29	28	0	0	0	0	201	4,16	2576,6
4	N390	Infeccion de vias urinarias, sitio no especificado	14	14	11	1	66	6	26	2	13	6	159	3,29	2038,2
5	I10X	Hipertension esencial (primaria)	0	0	0	0	8	7	25	17	50	44	151	3,13	1935,6
6	J039	Amigdalitis aguda, no especificada	10	13	17	21	24	32	6	3	0	1	127	2,63	1628
7	A090	Otras gastroenteritis y colitis de origen infeccioso	16	15	6	3	7	7	2	5	4	1	66	1,37	846
8	M545	Lumbago no especificado	0	0	0	0	12	13	12	8	10	5	60	1,24	769,1
9	K295	Gastritis cronica, no especificada	0	0	1	0	13	8	14	6	6	7	55	1,14	705
10	K040	Pulpitis	0	0	6	3	18	12	9	5	0	1	54	1,12	692,2
11	E119	Diabetes mellitus no insulino dependiente sin mencion de complicacion	0	0	0	1	4	2	12	8	16	8	51	1,06	653,8
12	E789	Trastorno del metabolismo de las lipoproteinas, no especificado	0	0	0	0	4	3	14	12	7	10	50	1,04	640,9
13	H579	Trastorno del ojo y sus anexos, no especificado	2	0	3	2	9	7	4	7	7	9	50	1,04	640,9
14	K297	Gastritis, no especificada	0	0	1	0	11	8	11	4	6	3	44	0,91	564
15	J189	Neumonía, no especificada	7	12	2	3	5	3	2	1	6	2	43	0,89	551,2
<b>Otras causas</b>			<b>133</b>	<b>142</b>	<b>124</b>	<b>175</b>	<b>697</b>	<b>375</b>	<b>416</b>	<b>221</b>	<b>354</b>	<b>261</b>	<b>2.898</b>	<b>60</b>	<b>--</b>
<b>Total</b>			<b>193</b>	<b>222</b>	<b>312</b>	<b>337</b>	<b>1.163</b>	<b>826</b>	<b>591</b>	<b>334</b>	<b>482</b>	<b>366</b>	<b>4.826</b>	<b>100</b>	<b>--</b>





**15 PRIMERAS CAUSAS DE MORBILIDAD ATENDIDA EN CONSULTA EXTERNA Y ODONTOLÓGICA SEGÚN SEXO Y GRUPOS DE EDAD  
MUNICIPIO DE BUESACO - AÑO 2018**

**Fuente: Subdirección de Salud Pública IDSN, Cubos SISPRO - RIPS / Ministerio de Salud y Protección Social**

No	CIE-10	Diagnóstico	De 0 a 4 años		De 5 a 14 años		De 15 a 44 años		De 45 a 59 años		De 60 años o más		Total	%	Tasa * 100,000 Hb
			F	M	F	M	F	M	F	M	F	M			
1	K050	Gingivitis aguda	136	147	471	448	517	251	85	48	25	35	2163	18,21	8336,2
2	I10X	Hipertension esencial (primaria)	0	0	0	1	22	5	106	41	378	252	805	6,78	3102,5
3	I129	Enfermedad renal hipertensiva sin insuficiencia renal	0	0	0	0	4	1	22	12	177	102	318	2,68	1225,6
4	N390	Infeccion de vías urinarias, sitio no especificado	10	2	16	3	66	12	29	8	26	17	189	1,59	728,4
5	K036	Depositos [acreciones] en los dientes	0	0	0	0	70	38	13	11	7	12	151	1,27	582
6	K021	Caries de la dentina	11	9	19	19	39	24	15	3	4	3	146	1,23	562,7
7	K295	Gastritis cronica, no especificada	0	0	1	1	39	19	30	23	12	17	142	1,2	547,3
8	M545	Lumbago no especificado	0	0	1	1	32	12	30	14	16	18	124	1,04	477,9
9	H579	Trastorno del ojo y sus anexos, no especificado	2	2	7	6	18	20	13	5	22	16	111	0,93	427,8
10	E669	Obesidad, no especificada	3	4	10	12	24	10	26	5	9	4	107	0,9	412,4
11	J00X	Rinofaringitis aguda (resfriado comun)	18	20	8	5	21	7	6	3	8	8	104	0,88	400,8
12	E039	Hipotiroidismo, no especificado	0	0	2	0	41	2	31	3	19	5	103	0,87	397
13	H521	Miopia	2	0	18	8	26	16	9	5	11	3	98	0,83	377,7
14	M255	Dolor en articulacion	0	2	3	1	12	4	36	12	19	7	96	0,81	370
15	H522	Astigmatismo	3	2	18	13	18	8	8	3	13	7	93	0,78	358,4
<b>Otras causas</b>			<b>234</b>	<b>317</b>	<b>376</b>	<b>456</b>	<b>1.652</b>	<b>992</b>	<b>814</b>	<b>437</b>	<b>974</b>	<b>875</b>	<b>7.127</b>	<b>60</b>	<b>--</b>
<b>Total</b>			<b>419</b>	<b>505</b>	<b>950</b>	<b>974</b>	<b>2.601</b>	<b>1.421</b>	<b>1.273</b>	<b>633</b>	<b>1.720</b>	<b>1.381</b>	<b>11.877</b>	<b>100</b>	<b>--</b>



**15 PRIMERAS CAUSAS DE MORBILIDAD ATENDIDA EN CONSULTA EXTERNA Y ODONTOLÓGICA SEGÚN SEXO Y GRUPOS DE EDAD  
MUNICIPIO DE COLON GENOVA - AÑO 2018**

**Fuente: Subdirección de Salud Pública IDSN, Cubos SISPRO - RIPS / Ministerio de Salud y Protección Social**

No	CIE-10	Diagnóstico	De 0 a 4 años		De 5 a 14 años		De 15 a 44 años		De 45 a 59 años		De 60 años o más		Total	%	Tasa * 100,000 Hb
			F	M	F	M	F	M	F	M	F	M			
1	I10X	Hipertension esencial (primaria)	0	0	0	0	25	11	99	43	263	183	624	8,21	6094,9
2	K021	Caries de la dentina	2	3	42	38	168	98	29	27	5	1	413	5,44	4034
3	K020	Caries limitada al esmalte	3	1	47	47	114	76	10	10	2	0	310	4,08	3027,9
4	K295	Gastritis cronica, no especificada	0	0	6	1	49	31	25	16	27	19	174	2,29	1699,6
5	N390	Infeccion de vias urinarias, sitio no especificado	12	3	13	1	52	21	24	5	25	11	167	2,2	1631,2
6	M545	Lumbago no especificado	0	0	0	0	28	32	20	19	25	26	150	1,97	1465,1
7	J111	Influenza con otras manifestaciones respiratorias, virus no identificado	25	19	0	0	11	0	2	2	44	46	149	1,96	1455,4
8	N771	Vaginitis, vulvitis y vulvovaginitis en enfermedades infecciosas y parasitarias clasificadas en otra parte	3	0	8	0	66	0	24	0	14	0	115	1,51	2375,5
9	M255	Dolor en articulacion	0	1	2	3	12	10	20	7	22	19	96	1,26	937,7
10	E119	Diabetes mellitus no insulino dependiente sin mencion de complicacion	1	1	0	1	6	6	25	4	27	18	89	1,17	869,3
11	J030	Amigdalitis estreptococica	4	5	9	7	26	21	7	2	4	1	86	1,13	840
12	A099	Gastroenteritis y colitis de origen no especificado	12	9	2	2	9	11	5	1	6	11	68	0,89	664,2
13	K297	Gastritis, no especificada	0	0	8	4	19	11	6	5	8	7	68	0,89	664,2
14	J189	Neumonía, no especificada	17	24	3	4	3	3	1	3	6	2	66	0,87	644,7
15	N644	Mastodinia	0	0	1	0	39	0	12	0	8	0	60	0,79	586,1
<b>Otras causas</b>			<b>151</b>	<b>201</b>	<b>351</b>	<b>304</b>	<b>1.130</b>	<b>728</b>	<b>560</b>	<b>383</b>	<b>613</b>	<b>542</b>	<b>4.963</b>	<b>65</b>	<b>--</b>
<b>Total</b>			<b>230</b>	<b>267</b>	<b>492</b>	<b>412</b>	<b>1.757</b>	<b>1.059</b>	<b>869</b>	<b>527</b>	<b>1.099</b>	<b>886</b>	<b>7.598</b>	<b>100</b>	<b>--</b>



**15 PRIMERAS CAUSAS DE MORBILIDAD ATENDIDA EN CONSULTA EXTERNA Y ODONTOLÓGICA SEGÚN SEXO Y GRUPOS DE EDAD  
MUNICIPIO DE CONSACA - AÑO 2018**

**Fuente: Subdirección de Salud Pública IDSN, Cubos SISPRO - RIPS / Ministerio de Salud y Protección Social**

No	CIE-10	Diagnóstico	De 0 a 4 años		De 5 a 14 años		De 15 a 44 años		De 45 a 59 años		De 60 años o más		Total	%	Tasa * 100,000 Hb
			F	M	F	M	F	M	F	M	F	M			
1	I10X	Hipertension esencial (primaria)	0	0	0	0	10	6	98	27	355	195	691	5,34	7594,2
2	K021	Caries de la dentina	5	10	67	82	219	93	64	17	10	6	573	4,43	6297,4
3	N390	Infeccion de vias urinarias, sitio no especificado	14	7	27	15	158	12	56	13	57	24	383	2,96	4209,3
4	J00X	Rinofaringitis aguda (resfriado comun)	32	40	27	39	63	38	38	11	43	31	362	2,8	3978,5
5	A099	Gastroenteritis y colitis de origen no especificado	22	32	23	28	60	39	17	13	30	20	284	2,2	3121,2
6	M545	Lumbago no especificado	0	0	3	4	60	47	52	27	44	33	270	2,09	2967,4
7	K045	Periodontitis apical cronica	1	0	30	28	70	36	30	22	11	14	242	1,87	2659,6
8	J039	Amigdalitis aguda, no especificada	19	21	27	38	55	30	14	9	7	7	227	1,76	2494,8
9	K295	Gastritis cronica, no especificada	1	0	2	0	49	13	49	15	33	20	182	1,41	2000,2
10	N771	Vaginitis, vulvitis y vulvovaginitis en enfermedades infecciosas y parasitarias clasificadas en otra parte	1	0	1	0	111	0	45	0	16	0	174	1,35	3785,9
11	K291	Otras gastritis agudas	0	0	4	1	43	27	26	14	28	20	163	1,26	1791,4
12	K297	Gastritis, no especificada	0	1	7	4	46	20	27	12	32	14	163	1,26	1791,4
13	J030	Amigdalitis estreptococica	2	7	17	19	37	28	15	3	8	3	139	1,08	1527,6
14	H110	Pterigion	0	0	1	0	40	20	18	9	13	12	113	0,87	1241,9
15	K296	Otras gastritis	0	0	4	3	36	15	23	5	15	10	111	0,86	1219,9
<b>Otras causas</b>			<b>186</b>	<b>257</b>	<b>391</b>	<b>548</b>	<b>2.166</b>	<b>999</b>	<b>1.234</b>	<b>579</b>	<b>1.447</b>	<b>1.044</b>	<b>8.851</b>	<b>68</b>	<b>--</b>
<b>Total</b>			<b>283</b>	<b>375</b>	<b>631</b>	<b>809</b>	<b>3.223</b>	<b>1.423</b>	<b>1.806</b>	<b>776</b>	<b>2.149</b>	<b>1.453</b>	<b>12.928</b>	<b>100</b>	<b>--</b>



**15 PRIMERAS CAUSAS DE MORBILIDAD ATENDIDA EN CONSULTA EXTERNA Y ODONTOLÓGICA SEGÚN SEXO Y GRUPOS DE EDAD  
MUNICIPIO DE CONTADERO - AÑO 2018**

**Fuente: Subdirección de Salud Pública IDSN, Cubos SISPRO - RIPS / Ministerio de Salud y Protección Social**

No	CIE-10	Diagnóstico	De 0 a 4 años		De 5 a 14 años		De 15 a 44 años		De 45 a 59 años		De 60 años o más		Total	%	Tasa * 100,000 Hb
			F	M	F	M	F	M	F	M	F	M			
1	K029	Caries dental, no especificada	14	10	138	138	358	266	90	86	24	31	1155	11,56	16417,9
2	I10X	Hipertension esencial (primaria)	0	0	0	0	3	9	30	16	201	123	382	3,82	5430
3	K022	Caries del cemento	8	9	50	39	123	81	28	18	6	8	370	3,7	5259,4
4	N390	Infeccion de vías urinarias, sitio no especificado	6	4	20	9	115	20	51	18	37	19	299	2,99	4250,2
5	J00X	Rinofaringitis aguda (resfriado comun)	27	33	35	34	36	33	25	14	26	23	286	2,86	4065,4
6	K021	Caries de la dentina	5	6	27	15	59	31	13	17	10	5	188	1,88	2672,4
7	M545	Lumbago no especificado	0	0	1	0	40	23	43	13	40	26	186	1,86	2643,9
8	A099	Gastroenteritis y colitis de origen no especificado	8	20	28	19	27	24	7	8	18	12	171	1,71	2430,7
9	N771	Vaginitis, vulvitis y vulvovaginitis en enfermedades infecciosas y parasitarias clasificadas en otra parte	0	0	1	0	105	0	35	0	22	0	163	1,63	4742,5
10	K297	Gastritis, no especificada	0	0	3	1	46	16	26	11	21	20	144	1,44	2046,9
11	A09X	Diarrea y gastroenteritis de presunto origen infeccioso	7	13	15	18	24	20	8	5	8	12	130	1,3	1847,9
12	K295	Gastritis cronica, no especificada	0	0	1	0	23	16	26	10	32	21	129	1,29	1833,7
13	E785	Hiperlipidemia no especificada	0	0	3	0	27	15	30	11	21	20	127	1,27	1805,3
14	J039	Amigdalitis aguda, no especificada	12	9	14	21	19	12	10	4	3	6	110	1,1	1563,6
15	B829	Parasitosis intestinal, sin otra especificacion	5	5	12	13	23	11	16	5	7	7	104	1,04	1478,3
<b>Otras causas</b>			<b>179</b>	<b>233</b>	<b>276</b>	<b>312</b>	<b>1.493</b>	<b>748</b>	<b>808</b>	<b>395</b>	<b>902</b>	<b>699</b>	<b>6.045</b>	<b>61</b>	<b>--</b>
<b>Total</b>			<b>271</b>	<b>342</b>	<b>624</b>	<b>619</b>	<b>2.521</b>	<b>1.325</b>	<b>1.246</b>	<b>631</b>	<b>1.378</b>	<b>1.032</b>	<b>9.989</b>	<b>100</b>	<b>--</b>



**15 PRIMERAS CAUSAS DE MORBILIDAD ATENDIDA EN CONSULTA EXTERNA Y ODONTOLÓGICA SEGÚN SEXO Y GRUPOS DE EDAD  
MUNICIPIO DE CORDOBA - AÑO 2018**

**Fuente: Subdirección de Salud Pública IDSN, Cubos SISPRO - RIPS / Ministerio de Salud y Protección Social**

No	CIE-10	Diagnóstico	De 0 a 4 años		De 5 a 14 años		De 15 a 44 años		De 45 a 59 años		De 60 años o más		Total	%	Tasa * 100,000 Hb
			F	M	F	M	F	M	F	M	F	M			
1	K051	Gingivitis crónica	223	179	762	763	1513	785	384	235	198	167	5209	22,88	36966,9
2	K021	Caries de la dentina	64	59	536	529	978	523	197	133	106	112	3237	14,22	22972,1
3	K036	Depositos [acreciones] en los dientes	2	0	111	81	362	203	73	39	29	19	919	4,04	6521,9
4	I10X	Hipertensión esencial (primaria)	0	0	1	0	24	8	91	30	349	193	696	3,06	4939,3
5	J00X	Rinofaringitis aguda (resfriado común)	89	78	63	52	84	35	23	14	22	25	485	2,13	3441,9
6	N390	Infección de vías urinarias, sitio no especificado	17	5	15	5	173	29	59	27	48	21	399	1,75	2831,6
7	N760	Vaginitis aguda	0	0	3	0	203	0	63	0	27	0	296	1,3	4205,1
8	B829	Parasitosis intestinal, sin otra especificación	24	26	52	38	48	39	14	12	5	5	263	1,16	1866,4
9	M545	Lumbago no especificado	0	0	2	2	80	31	37	28	42	27	249	1,09	1767,1
10	J039	Amigdalitis aguda, no especificada	29	23	43	52	45	20	12	3	4	7	238	1,05	1689
11	J029	Faringitis aguda, no especificada	20	15	26	19	54	29	15	11	11	4	204	0,9	1447,7
12	A099	Gastroenteritis y colitis de origen no especificado	25	19	14	15	38	17	12	3	18	11	172	0,76	1220,6
13	K297	Gastritis, no especificada	0	0	2	1	73	28	29	10	19	9	171	0,75	1213,5
14	A09X	Diarrea y gastroenteritis de presunto origen infeccioso	14	28	20	14	33	20	13	9	12	6	169	0,74	1199,3
15	E669	Obesidad, no especificada	2	0	0	2	63	6	43	5	34	4	159	0,7	1128,4
<b>Otras causas</b>			<b>420</b>	<b>376</b>	<b>472</b>	<b>547</b>	<b>2.917</b>	<b>1.181</b>	<b>1.222</b>	<b>555</b>	<b>1.247</b>	<b>962</b>	<b>9.899</b>	<b>43</b>	<b>--</b>
<b>Total</b>			<b>929</b>	<b>808</b>	<b>2.122</b>	<b>2.120</b>	<b>6.688</b>	<b>2.954</b>	<b>2.287</b>	<b>1.114</b>	<b>2.171</b>	<b>1.572</b>	<b>22.765</b>	<b>100</b>	<b>--</b>



**15 PRIMERAS CAUSAS DE MORBILIDAD ATENDIDA EN CONSULTA EXTERNA Y ODONTOLÓGICA SEGÚN SEXO Y GRUPOS DE EDAD  
MUNICIPIO DE CUASPUD - AÑO 2018**

**Fuente: Subdirección de Salud Pública IDSN, Cubos SISPRO - RIPS / Ministerio de Salud y Protección Social**

No	CIE-10	Diagnóstico	De 0 a 4 años		De 5 a 14 años		De 15 a 44 años		De 45 a 59 años		De 60 años o más		Total	%	Tasa * 100,000 Hb
			F	M	F	M	F	M	F	M	F	M			
1	K021	Caries de la dentina	20	17	90	102	211	99	42	26	10	16	633	6,65	7253,4
2	I10X	Hipertension esencial (primaria)	0	0	0	0	8	6	49	16	241	146	466	4,89	5339,8
3	J030	Amigdalitis estreptococica	20	21	55	58	110	74	34	26	22	18	438	4,6	5018,9
4	A099	Gastroenteritis y colitis de origen no especificado	22	26	32	28	79	61	21	20	41	25	355	3,73	4067,8
5	J00X	Rinofaringitis aguda (resfriado comun)	44	30	27	30	48	28	18	12	19	21	277	2,91	3174,1
6	J159	Neumonia bacteriana, no especificada	35	40	21	22	30	22	11	9	20	20	230	2,41	2635,5
7	B829	Parasitosis intestinal, sin otra especificacion	24	36	36	38	34	24	7	9	4	7	219	2,3	2509,5
8	N390	Infeccion de vias urinarias, sitio no especificado	4	3	15	3	88	9	37	13	28	11	211	2,22	2417,8
9	M545	Lumbago no especificado	0	0	0	0	56	30	32	19	27	22	186	1,95	2131,3
10	K297	Gastritis, no especificada	0	0	4	3	48	22	20	17	15	10	139	1,46	1592,8
11	K083	Raiz dental retenida	1	0	24	24	20	11	21	12	12	13	138	1,45	1581,3
12	K291	Otras gastritis agudas	0	0	5	2	32	24	23	10	17	14	127	1,33	1455,3
13	K295	Gastritis cronica, no especificada	0	0	2	3	27	16	20	11	22	22	123	1,29	1409,4
14	I129	Enfermedad renal hipertensiva sin insuficiencia renal	0	0	0	0	0	0	8	2	78	32	120	1,26	1375
15	N771	Vaginitis, vulvitis y vulvovaginitis en enfermedades infecciosas y parasitarias clasificadas en otra parte	1	0	2	0	67	0	23	0	7	0	100	1,05	2329,9
<b>Otras causas</b>			<b>303</b>	<b>318</b>	<b>290</b>	<b>326</b>	<b>1.389</b>	<b>714</b>	<b>638</b>	<b>310</b>	<b>746</b>	<b>729</b>	<b>5.763</b>	<b>61</b>	<b>--</b>
<b>Total</b>			<b>474</b>	<b>491</b>	<b>603</b>	<b>639</b>	<b>2.247</b>	<b>1.140</b>	<b>1.004</b>	<b>512</b>	<b>1.309</b>	<b>1.106</b>	<b>9.525</b>	<b>100</b>	<b>--</b>





**15 PRIMERAS CAUSAS DE MORBILIDAD ATENDIDA EN CONSULTA EXTERNA Y ODONTOLÓGICA SEGÚN SEXO Y GRUPOS DE EDAD  
MUNICIPIO DE CUMBAL - AÑO 2018**

**Fuente: Subdirección de Salud Pública IDSN, Cubos SISPRO - RIPS / Ministerio de Salud y Protección Social**

No	CIE-10	Diagnóstico	De 0 a 4 años		De 5 a 14 años		De 15 a 44 años		De 45 a 59 años		De 60 años o más		Total	%	Tasa * 100,000 Hb
			F	M	F	M	F	M	F	M	F	M			
1	K036	Depositos [acreciones] en los dientes	162	155	679	635	1898	1493	471	399	192	188	6272	13,48	15762,4
2	K021	Caries de la dentina	110	110	762	710	1133	748	205	147	53	72	4050	8,7	10178,2
3	K050	Gingivitis aguda	1	2	83	71	795	465	189	83	52	48	1789	3,84	4496
4	I10X	Hipertension esencial (primaria)	0	0	0	0	55	37	162	84	676	394	1408	3,03	3538,5
5	A09X	Diarrea y gastroenteritis de presunto origen infeccioso	147	167	179	167	218	120	76	49	64	45	1232	2,65	3096,2
6	J00X	Rinofaringitis aguda (resfriado comun)	163	158	132	125	190	112	67	53	72	68	1140	2,45	2865
7	N390	Infeccion de vias urinarias, sitio no especificado	28	10	75	11	393	43	174	21	132	45	932	2	2342,2
8	K020	Caries limitada al esmalte	23	24	106	93	238	165	60	28	15	24	776	1,67	1950,2
9	M545	Lumbago no especificado	0	0	5	2	209	122	102	83	77	78	678	1,46	1703,9
10	A169	Tuberculosis respiratoria no especificada, sin mencion de confirmacion bacteriologica o histologica	5	7	37	26	214	104	87	41	41	51	613	1,32	1540,5
11	J030	Amigdalitis estreptococica	8	12	80	75	153	105	50	38	20	16	557	1,2	1399,8
12	N771	Vaginitis, vulvitis y vulvovaginitis en enfermedades infecciosas y parasitarias clasificadas en otra parte	2	0	3	0	373	0	116	0	20	0	514	1,1	2573,2
13	K297	Gastritis, no especificada	0	0	9	10	177	94	68	47	58	44	507	1,09	1274,2
14	K040	Pulpitis	4	2	49	46	158	113	41	35	12	21	481	1,03	1208,8
15	B829	Parasitosis intestinal, sin otra especificacion	53	47	96	70	79	52	22	15	9	8	451	0,97	1133,4
<b>Otras causas</b>			<b>976</b>	<b>1.097</b>	<b>1.469</b>	<b>1.533</b>	<b>6.990</b>	<b>3.297</b>	<b>2.862</b>	<b>1.472</b>	<b>2.869</b>	<b>2.563</b>	<b>25.128</b>	<b>54</b>	<b>--</b>
<b>Total</b>			<b>1.682</b>	<b>1.791</b>	<b>3.764</b>	<b>3.574</b>	<b>13.273</b>	<b>7.070</b>	<b>4.752</b>	<b>2.595</b>	<b>4.362</b>	<b>3.665</b>	<b>46.528</b>	<b>100</b>	<b>--</b>



**15 PRIMERAS CAUSAS DE MORBILIDAD ATENDIDA EN CONSULTA EXTERNA Y ODONTOLÓGICA SEGÚN SEXO Y GRUPOS DE EDAD  
MUNICIPIO DE CUMBITARA - AÑO 2018**

**Fuente: Subdirección de Salud Pública IDSN, Cubos SISPRO - RIPS / Ministerio de Salud y Protección Social**

No	CIE-10	Diagnóstico	De 0 a 4 años		De 5 a 14 años		De 15 a 44 años		De 45 a 59 años		De 60 años o más		Total	%	Tasa * 100,000 Hb
			F	M	F	M	F	M	F	M	F	M			
1	K021	Caries de la dentina	9	16	110	132	248	97	32	19	5	11	679	14,26	4090,9
2	K020	Caries limitada al esmalte	5	9	48	51	192	70	26	15	7	4	427	8,97	2572,6
3	I10X	Hipertension esencial (primaria)	0	0	0	0	12	7	47	14	110	79	269	5,65	1620,7
4	N390	Infeccion de vias urinarias, sitio no especificado	5	4	10	0	59	9	11	7	15	13	133	2,79	801,3
5	K081	Perdida de dientes debida a accidente, extraccion o enfermedad periodontal local	0	0	18	13	18	6	14	8	7	4	88	1,85	530,2
6	M545	Lumbago no especificado	0	0	1	0	25	14	13	8	12	13	86	1,81	518,1
7	N760	Vaginitis aguda	0	0	0	0	62	0	13	0	2	0	77	1,62	950,1
8	J00X	Rinofaringitis aguda (resfriado comun)	10	14	6	9	6	0	3	1	3	8	60	1,26	361,5
9	B829	Parasitosis intestinal, sin otra especificacion	6	5	10	16	5	4	5	5	1	1	58	1,22	349,4
10	K295	Gastritis cronica, no especificada	0	0	0	1	19	10	13	5	4	4	56	1,18	337,4
11	K297	Gastritis, no especificada	0	0	1	1	14	13	9	4	5	6	53	1,11	319,3
12	M255	Dolor en articulacion	0	0	1	4	6	5	5	7	19	5	52	1,09	313,3
13	E785	Hiperlipidemia no especificada	0	0	0	0	9	6	16	2	9	9	51	1,07	307,3
14	B349	Infeccion viral, no especificada	8	7	8	5	9	3	1	1	4	4	50	1,05	301,2
15	H110	Pterigion	0	0	0	0	21	7	2	3	5	2	40	0,84	241
<b>Otras causas</b>			<b>97</b>	<b>123</b>	<b>137</b>	<b>149</b>	<b>799</b>	<b>326</b>	<b>249</b>	<b>164</b>	<b>269</b>	<b>269</b>	<b>2.582</b>	<b>54</b>	<b>--</b>
<b>Total</b>			<b>140</b>	<b>178</b>	<b>350</b>	<b>381</b>	<b>1.504</b>	<b>577</b>	<b>459</b>	<b>263</b>	<b>477</b>	<b>432</b>	<b>4.761</b>	<b>100</b>	<b>--</b>



**15 PRIMERAS CAUSAS DE MORBILIDAD ATENDIDA EN CONSULTA EXTERNA Y ODONTOLÓGICA SEGÚN SEXO Y GRUPOS DE EDAD  
MUNICIPIO DE CHACHAGUI - AÑO 2018**

**Fuente: Subdirección de Salud Pública IDSN, Cubos SISPRO - RIPS / Ministerio de Salud y Protección Social**

No	CIE-10	Diagnóstico	De 0 a 4 años		De 5 a 14 años		De 15 a 44 años		De 45 a 59 años		De 60 años o más		Total	%	Tasa * 100,000 Hb
			F	M	F	M	F	M	F	M	F	M			
1	K051	Gingivitis crónica	43	48	161	153	423	261	76	58	15	29	1267	13,18	9021
2	K029	Caries dental, no especificada	16	20	120	102	267	73	37	14	13	8	670	6,97	4770,4
3	I10X	Hipertensión esencial (primaria)	0	0	0	0	7	6	61	15	122	81	292	3,04	2079
4	I129	Enfermedad renal hipertensiva sin insuficiencia renal	0	0	0	0	4	5	28	10	143	88	278	2,89	1979,4
5	K050	Gingivitis aguda	1	0	1	5	113	100	28	18	6	5	277	2,88	1972,2
6	K021	Caries de la dentina	15	21	37	40	82	41	13	7	7	9	272	2,83	1936,6
7	N390	Infección de vías urinarias, sitio no especificado	5	7	12	4	101	7	22	4	26	11	199	2,07	1416,9
8	J00X	Rinofaringitis aguda (resfriado común)	34	32	24	15	23	12	7	2	12	7	168	1,75	1196,2
9	M545	Lumbago no especificado	0	0	2	1	30	26	20	13	25	9	126	1,31	897,1
10	A099	Gastroenteritis y colitis de origen no especificado	15	22	7	4	18	18	5	2	9	5	105	1,09	747,6
11	K020	Caries limitada al esmalte	5	4	27	13	21	12	2	1	1	0	86	0,89	612,3
12	K297	Gastritis, no especificada	0	0	5	3	29	9	13	5	12	8	84	0,87	598,1
13	K295	Gastritis crónica, no especificada	0	0	4	2	22	9	12	7	18	7	81	0,84	576,7
14	J039	Amigdalitis aguda, no especificada	2	8	12	10	22	16	2	3	1	2	78	0,81	555,4
15	K040	Pulpitis	1	1	10	12	25	10	8	4	3	3	77	0,8	548,2
<b>Otras causas</b>			<b>226</b>	<b>236</b>	<b>341</b>	<b>365</b>	<b>1.469</b>	<b>670</b>	<b>672</b>	<b>297</b>	<b>687</b>	<b>588</b>	<b>5.551</b>	<b>58</b>	<b>--</b>
<b>Total</b>			<b>363</b>	<b>399</b>	<b>763</b>	<b>729</b>	<b>2.656</b>	<b>1.275</b>	<b>1.006</b>	<b>460</b>	<b>1.100</b>	<b>860</b>	<b>9.611</b>	<b>100</b>	<b>--</b>



**15 PRIMERAS CAUSAS DE MORBILIDAD ATENDIDA EN CONSULTA EXTERNA Y ODONTOLÓGICA SEGÚN SEXO Y GRUPOS DE EDAD  
MUNICIPIO DE EL CHARCO - AÑO 2018**

**Fuente: Subdirección de Salud Pública IDSN, Cubos SISPRO - RIPS / Ministerio de Salud y Protección Social**

No	CIE-10	Diagnóstico	De 0 a 4 años		De 5 a 14 años		De 15 a 44 años		De 45 a 59 años		De 60 años o más		Total	%	Tasa * 100,000 Hb
			F	M	F	M	F	M	F	M	F	M			
1	K021	Caries de la dentina	52	58	233	182	283	105	38	21	20	5	997	8,4	2429,2
2	K051	Gingivitis crónica	114	121	180	135	112	56	17	4	8	3	750	6,32	1827,4
3	I10X	Hipertensión esencial (primaria)	0	0	0	0	55	16	134	53	245	133	636	5,36	1549,6
4	B509	Paludismo debido a Plasmodium falciparum, sin otra especificación	10	10	84	87	155	155	22	17	14	7	561	4,73	1366,9
5	J00X	Rinofaringitis aguda (resfriado común)	79	103	38	31	39	9	16	5	6	40	366	3,08	891,8
6	N390	Infección de vías urinarias, sitio no especificado	7	11	12	8	133	20	37	15	13	25	281	2,37	684,7
7	M545	Lumbago no especificado	0	0	3	2	52	29	38	20	49	39	232	1,95	565,3
8	J039	Amigdalitis aguda, no especificada	12	19	39	39	45	13	10	3	1	3	184	1,55	448,3
9	J22X	Infección aguda no especificada de las vías respiratorias inferiores	43	55	15	10	17	4	5	1	10	12	172	1,45	419,1
10	N760	Vaginitis aguda	2	0	2	0	144	0	12	0	4	0	164	1,38	820,5
11	K529	Colitis y gastroenteritis no infecciosas, no especificadas	45	52	16	8	14	7	5	2	3	9	161	1,36	392,3
12	L209	Dermatitis atópica, no especificada	23	23	16	18	32	13	7	0	6	8	146	1,23	355,7
13	B829	Parasitosis intestinal, sin otra especificación	12	15	17	20	24	11	4	0	5	2	110	0,93	268
14	D649	Anemia de tipo no especificado	11	17	17	7	34	7	2	2	7	6	110	0,93	268
15	T019	Heridas múltiples, no especificados	4	7	10	29	9	26	3	13	2	6	109	0,92	265,6
<b>Otras causas</b>			<b>413</b>	<b>552</b>	<b>500</b>	<b>570</b>	<b>2.280</b>	<b>738</b>	<b>537</b>	<b>282</b>	<b>501</b>	<b>519</b>	<b>6.892</b>	<b>58</b>	<b>--</b>
<b>Total</b>			<b>827</b>	<b>1.043</b>	<b>1.182</b>	<b>1.146</b>	<b>3.428</b>	<b>1.209</b>	<b>887</b>	<b>438</b>	<b>894</b>	<b>817</b>	<b>11.871</b>	<b>100</b>	<b>--</b>



**15 PRIMERAS CAUSAS DE MORBILIDAD ATENDIDA EN CONSULTA EXTERNA Y ODONTOLÓGICA SEGÚN SEXO Y GRUPOS DE EDAD  
MUNICIPIO DE EL PEÑOL - AÑO 2018**

**Fuente: Subdirección de Salud Pública IDSN, Cubos SISPRO - RIPS / Ministerio de Salud y Protección Social**

No	CIE-10	Diagnóstico	De 0 a 4 años		De 5 a 14 años		De 15 a 44 años		De 45 a 59 años		De 60 años o más		Total	%	Tasa * 100,000 Hb
			F	M	F	M	F	M	F	M	F	M			
1	I10X	Hipertension esencial (primaria)	0	0	0	0	12	11	82	29	230	149	513	9,71	8037
2	N390	Infeccion de vias urinarias, sitio no especificado	10	8	12	6	63	12	23	2	21	10	167	3,16	2616,3
3	E039	Hipotiroidismo, no especificado	0	0	2	6	43	3	59	2	17	7	139	2,63	2177,7
4	J00X	Rinofaringitis aguda (resfriado comun)	10	17	15	18	18	12	4	8	4	10	116	2,2	1817,3
5	J030	Amigdalitis estreptococica	5	4	23	20	29	22	2	4	1	2	112	2,12	1754,7
6	J039	Amigdalitis aguda, no especificada	10	17	14	15	17	8	2	3	5	1	92	1,74	1441,3
7	A099	Gastroenteritis y colitis de origen no especificado	6	12	8	8	11	12	8	4	12	5	86	1,63	1347,3
8	K297	Gastritis, no especificada	1	0	0	1	29	8	17	2	14	6	78	1,48	1222
9	M545	Lumbago no especificado	0	0	0	1	16	18	14	10	10	6	75	1,42	1175
10	I129	Enfermedad renal hipertensiva sin insuficiencia renal	0	0	0	0	0	0	0	0	51	21	72	1,36	1128
11	K296	Otras gastritis	0	0	2	1	10	9	15	7	10	2	56	1,06	877,3
12	M255	Dolor en articulacion	0	2	1	1	10	3	18	2	11	7	55	1,04	861,7
13	G409	Epilepsia, tipo no especificado	1	0	0	0	15	10	10	10	2	3	51	0,97	799
14	H651	Otra otitis media aguda, no supurativa	12	11	5	11	5	1	2	2	1	1	51	0,97	799
15	E669	Obesidad, no especificada	2	2	3	2	15	1	11	0	11	2	49	0,93	767,7
<b>Otras causas</b>			<b>94</b>	<b>144</b>	<b>183</b>	<b>214</b>	<b>834</b>	<b>423</b>	<b>537</b>	<b>231</b>	<b>455</b>	<b>456</b>	<b>3.571</b>	<b>68</b>	<b>--</b>
<b>Total</b>			<b>151</b>	<b>217</b>	<b>268</b>	<b>304</b>	<b>1.127</b>	<b>553</b>	<b>804</b>	<b>316</b>	<b>855</b>	<b>688</b>	<b>5.283</b>	<b>100</b>	<b>--</b>



**15 PRIMERAS CAUSAS DE MORBILIDAD ATENDIDA EN CONSULTA EXTERNA Y ODONTOLÓGICA SEGÚN SEXO Y GRUPOS DE EDAD  
MUNICIPIO DE EL ROSARIO - AÑO 2018**

**Fuente: Subdirección de Salud Pública IDSN, Cubos SISPRO - RIPS / Ministerio de Salud y Protección Social**

No	CIE-10	Diagnóstico	De 0 a 4 años		De 5 a 14 años		De 15 a 44 años		De 45 a 59 años		De 60 años o más		Total	%	Tasa * 100,000 Hb
			F	M	F	M	F	M	F	M	F	M			
1	I10X	Hipertension esencial (primaria)	0	0	0	0	15	6	79	32	196	128	456	8,49	4652,6
2	K083	Raiz dental retenida	2	4	40	47	29	20	19	11	16	20	208	3,87	2122,2
3	J00X	Rinofaringitis aguda (resfriado comun)	19	21	12	28	24	17	23	9	32	22	207	3,85	2112
4	M255	Dolor en articulacion	1	1	2	3	30	21	48	17	49	24	196	3,65	1999,8
5	K297	Gastritis, no especificada	0	0	4	4	51	26	26	9	28	21	169	3,14	1724,3
6	N390	Infeccion de vias urinarias, sitio no especificado	5	1	4	2	70	7	24	6	23	8	150	2,79	1530,5
7	M545	Lumbago no especificado	0	0	1	3	31	18	22	24	26	19	144	2,68	1469,2
8	E669	Obesidad, no especificada	1	0	0	1	41	5	29	4	8	1	90	1,67	918,3
9	G409	Epilepsia, tipo no especificado	0	0	1	0	22	17	17	14	9	8	88	1,64	897,9
10	E119	Diabetes mellitus no insulino dependiente sin mencion de complicacion	0	0	0	0	6	2	29	5	36	6	84	1,56	857,1
11	K295	Gastritis cronica, no especificada	0	1	0	1	14	7	11	8	12	9	63	1,17	642,8
12	N771	Vaginitis, vulvitis y vulvovaginitis en enfermedades infecciosas y parasitarias clasificadas en otra parte	0	0	2	0	38	0	17	0	6	0	63	1,17	1361
13	H110	Pterigion	0	1	1	0	14	12	5	8	7	10	58	1,08	591,8
14	K021	Caries de la dentina	1	1	6	7	18	12	9	1	1	2	58	1,08	591,8
15	M791	Mialgia	0	0	0	0	10	8	7	6	11	9	51	0,95	520,4
<b>Otras causas</b>			<b>108</b>	<b>105</b>	<b>144</b>	<b>182</b>	<b>869</b>	<b>485</b>	<b>376</b>	<b>227</b>	<b>441</b>	<b>352</b>	<b>3.289</b>	<b>61</b>	<b>--</b>
<b>Total</b>			<b>137</b>	<b>135</b>	<b>217</b>	<b>278</b>	<b>1.282</b>	<b>663</b>	<b>741</b>	<b>381</b>	<b>901</b>	<b>639</b>	<b>5.374</b>	<b>100</b>	<b>--</b>





**15 PRIMERAS CAUSAS DE MORBILIDAD ATENDIDA EN CONSULTA EXTERNA Y ODONTOLÓGICA SEGÚN SEXO Y GRUPOS DE EDAD  
MUNICIPIO DE EL TABLON DE GOMEZ - AÑO 2018**

**Fuente: Subdirección de Salud Pública IDSN, Cubos SISPRO - RIPS / Ministerio de Salud y Protección Social**

No	CIE-10	Diagnóstico	De 0 a 4 años		De 5 a 14 años		De 15 a 44 años		De 45 a 59 años		De 60 años o más		Total	%	Tasa * 100,000 Hb
			F	M	F	M	F	M	F	M	F	M			
1	K021	Caries de la dentina	26	37	132	140	285	154	43	32	12	11	872	6,93	7039,1
2	I10X	Hipertension esencial (primaria)	0	0	0	1	23	18	122	54	368	283	869	6,9	7014,9
3	K051	Gingivitis cronica	1	1	54	64	327	165	42	42	8	13	717	5,7	5787,9
4	K029	Caries dental, no especificada	5	9	42	39	151	85	9	23	1	2	366	2,91	2954,5
5	K068	Otros trastornos especificados de la encia y de la zona edentula	0	0	0	0	26	4	77	54	84	69	314	2,49	2534,7
6	N390	Infeccion de vias urinarias, sitio no especificado	7	6	17	9	132	21	48	6	30	19	295	2,34	2381,3
7	J00X	Rinofaringitis aguda (resfriado comun)	30	34	20	22	50	32	14	9	16	16	243	1,93	1961,6
8	K295	Gastritis cronica, no especificada	0	0	2	0	63	22	32	19	33	13	184	1,46	1485,3
9	M545	Lumbago no especificado	0	0	2	1	53	27	30	17	24	27	181	1,44	1461,1
10	K083	Raiz dental retenida	0	1	30	21	45	27	12	18	6	11	171	1,36	1380,4
11	K297	Gastritis, no especificada	0	1	3	3	41	23	18	8	18	13	128	1,02	1033,3
12	B829	Parasitosis intestinal, sin otra especificacion	7	10	21	15	26	18	10	3	8	5	123	0,98	992,9
13	J039	Amigdalitis aguda, no especificada	6	10	25	11	22	14	12	8	7	1	116	0,92	936,4
14	J030	Amigdalitis estreptococica	7	16	10	13	24	24	2	4	3	3	106	0,84	855,7
15	H521	Miopia	1	0	6	3	29	21	7	8	16	10	101	0,8	815,3
<b>Otras causas</b>			<b>233</b>	<b>275</b>	<b>334</b>	<b>391</b>	<b>2.071</b>	<b>1.234</b>	<b>906</b>	<b>564</b>	<b>949</b>	<b>844</b>	<b>7.801</b>	<b>62</b>	<b>--</b>
<b>Total</b>			<b>323</b>	<b>400</b>	<b>698</b>	<b>733</b>	<b>3.368</b>	<b>1.889</b>	<b>1.384</b>	<b>869</b>	<b>1.583</b>	<b>1.340</b>	<b>12.587</b>	<b>100</b>	<b>--</b>



**15 PRIMERAS CAUSAS DE MORBILIDAD ATENDIDA EN CONSULTA EXTERNA Y ODONTOLÓGICA SEGÚN SEXO Y GRUPOS DE EDAD  
MUNICIPIO DE EL TAMBO - AÑO 2018**

**Fuente: Subdirección de Salud Pública IDSN, Cubos SISPRO - RIPS / Ministerio de Salud y Protección Social**

No	CIE-10	Diagnóstico	De 0 a 4 años		De 5 a 14 años		De 15 a 44 años		De 45 a 59 años		De 60 años o más		Total	%	Tasa * 100,000 Hb
			F	M	F	M	F	M	F	M	F	M			
1	J00X	Rinofaringitis aguda (resfriado comun)	60	67	101	115	153	125	80	38	88	79	906	5,36	7730,4
2	I10X	Hipertension esencial (primaria)	0	0	0	0	30	12	113	38	270	165	628	3,72	5358,4
3	J030	Amigdalitis estreptococica	29	41	89	92	151	93	27	22	25	23	592	3,5	5051,2
4	N390	Infeccion de vias urinarias, sitio no especificado	34	11	41	9	222	24	83	7	74	25	530	3,14	4522,2
5	K020	Caries limitada al esmalte	12	16	62	78	120	81	17	14	2	4	406	2,4	3464,2
6	M545	Lumbago no especificado	0	0	3	5	89	55	56	55	60	65	388	2,3	3310,6
7	K021	Caries de la dentina	5	10	36	33	160	80	16	22	3	6	371	2,2	3165,5
8	M255	Dolor en articulacion	1	2	4	5	66	37	57	24	66	39	301	1,78	2568,3
9	K297	Gastritis, no especificada	0	0	5	2	75	41	52	23	53	29	280	1,66	2389,1
10	I129	Enfermedad renal hipertensiva sin insuficiencia renal	0	0	0	0	0	0	15	3	164	93	275	1,63	2346,4
11	J039	Amigdalitis aguda, no especificada	12	16	38	38	66	49	17	12	8	3	259	1,53	2209,9
12	K30X	Dispepsia	0	0	9	5	51	40	35	17	42	26	225	1,33	1919,8
13	K295	Gastritis cronica, no especificada	1	1	2	3	51	28	41	18	37	36	218	1,29	1860,1
14	E039	Hipotiroidismo, no especificado	0	0	3	3	90	8	38	8	44	15	209	1,24	1783,3
15	N760	Vaginitis aguda	1	0	9	0	134	0	44	0	14	0	202	1,2	3367,2
<b>Otras causas</b>			<b>296</b>	<b>449</b>	<b>516</b>	<b>628</b>	<b>2.700</b>	<b>1.478</b>	<b>1.399</b>	<b>810</b>	<b>1.506</b>	<b>1.325</b>	<b>11.107</b>	<b>66</b>	<b>--</b>
<b>Total</b>			<b>451</b>	<b>613</b>	<b>918</b>	<b>1.016</b>	<b>4.158</b>	<b>2.151</b>	<b>2.090</b>	<b>1.111</b>	<b>2.456</b>	<b>1.933</b>	<b>16.897</b>	<b>100</b>	<b>--</b>



**15 PRIMERAS CAUSAS DE MORBILIDAD ATENDIDA EN CONSULTA EXTERNA Y ODONTOLÓGICA SEGÚN SEXO Y GRUPOS DE EDAD  
MUNICIPIO DE FUNES - AÑO 2018**

**Fuente: Subdirección de Salud Pública IDSN, Cubos SISPRO - RIPS / Ministerio de Salud y Protección Social**

No	CIE-10	Diagnóstico	De 0 a 4 años		De 5 a 14 años		De 15 a 44 años		De 45 a 59 años		De 60 años o más		Total	%	Tasa * 100,000 Hb
			F	M	F	M	F	M	F	M	F	M			
1	I10X	Hipertension esencial (primaria)	0	0	0	1	11	11	75	29	267	147	541	6,63	8514,3
2	N390	Infeccion de vias urinarias, sitio no especificado	10	4	13	6	88	14	38	16	35	18	242	2,97	3808,6
3	K297	Gastritis, no especificada	2	0	13	9	59	20	18	11	46	32	210	2,57	3305
4	K040	Pulpitis	8	11	22	18	67	37	16	8	2	0	189	2,32	2974,5
5	N771	Vaginitis, vulvitis y vulvovaginitis en enfermedades infecciosas y parasitarias clasificadas en otra parte	0	0	0	0	100	0	57	0	19	0	176	2,16	5802,8
6	J00X	Rinofaringitis aguda (resfriado comun)	20	30	20	25	17	12	8	9	16	12	169	2,07	2659,7
7	A099	Gastroenteritis y colitis de origen no especificado	29	20	19	15	19	17	7	3	15	2	146	1,79	2297,8
8	M545	Lumbago no especificado	0	1	1	1	19	26	24	16	33	18	139	1,7	2187,6
9	N760	Vaginitis aguda	0	0	2	0	65	0	38	0	22	0	127	1,56	4187,3
10	K295	Gastritis cronica, no especificada	0	0	3	1	19	9	16	11	27	17	103	1,26	1621
11	M255	Dolor en articulacion	1	2	5	2	10	9	18	9	25	16	97	1,19	1526,6
12	K020	Caries limitada al esmalte	15	22	14	13	17	10	0	1	1	0	93	1,14	1463,6
13	I129	Enfermedad renal hipertensiva sin insuficiencia renal	0	0	0	0	0	0	2	1	65	18	86	1,05	1353,5
14	E780	Hipercolesterolemia pura	0	0	1	0	6	6	32	11	18	11	85	1,04	1337,7
15	E039	Hipotiroidismo, no especificado	0	1	3	0	22	4	20	1	23	2	76	0,93	1196,1
<b>Otras causas</b>			<b>195</b>	<b>200</b>	<b>300</b>	<b>348</b>	<b>1.389</b>	<b>585</b>	<b>763</b>	<b>352</b>	<b>867</b>	<b>679</b>	<b>5.678</b>	<b>70</b>	<b>--</b>
<b>Total</b>			<b>280</b>	<b>291</b>	<b>416</b>	<b>439</b>	<b>1.908</b>	<b>760</b>	<b>1.132</b>	<b>478</b>	<b>1.481</b>	<b>972</b>	<b>8.157</b>	<b>100</b>	<b>--</b>



**15 PRIMERAS CAUSAS DE MORBILIDAD ATENDIDA EN CONSULTA EXTERNA Y ODONTOLÓGICA SEGÚN SEXO Y GRUPOS DE EDAD  
MUNICIPIO DE GUACHUCAL - AÑO 2018**

**Fuente: Subdirección de Salud Pública IDSN, Cubos SISPRO - RIPS / Ministerio de Salud y Protección Social**

No	CIE-10	Diagnóstico	De 0 a 4 años		De 5 a 14 años		De 15 a 44 años		De 45 a 59 años		De 60 años o más		Total	%	Tasa * 100,000 Hb
			F	M	F	M	F	M	F	M	F	M			
1	K021	Caries de la dentina	54	58	204	228	619	240	166	103	61	52	1785	9,96	11690,4
2	I10X	Hipertension esencial (primaria)	0	0	0	0	10	7	83	31	373	213	717	4	4695,8
3	N390	Infeccion de vias urinarias, sitio no especificado	12	7	24	10	207	12	76	11	56	15	430	2,4	2816,2
4	K297	Gastritis, no especificada	0	0	5	4	117	55	57	34	61	39	372	2,08	2436,3
5	M545	Lumbago no especificado	0	0	2	1	69	59	61	30	43	33	298	1,66	1951,7
6	J030	Amigdalitis estreptococica	16	20	33	27	82	33	21	15	10	2	259	1,45	1696,2
7	A09X	Diarrea y gastroenteritis de presunto origen infeccioso	16	34	15	18	35	42	12	13	13	10	208	1,16	1362,2
8	J00X	Rinofaringitis aguda (resfriado comun)	31	27	16	22	43	23	13	4	11	17	207	1,16	1355,7
9	J039	Amigdalitis aguda, no especificada	12	12	39	21	37	30	16	6	10	7	190	1,06	1244,4
10	M544	Lumbago con ciatica	0	0	1	2	52	39	36	18	25	14	187	1,04	1224,7
11	K295	Gastritis cronica, no especificada	0	0	0	0	43	17	32	17	39	32	180	1	1178,9
12	A090	Otras gastroenteritis y colitis de origen infeccioso	15	20	14	14	30	25	9	10	8	6	151	0,84	988,9
13	N760	Vaginitis aguda	0	0	1	0	77	0	51	0	19	0	148	0,83	1940
14	K291	Otras gastritis agudas	0	0	9	1	45	27	15	14	18	12	141	0,79	923,4
15	K083	Raiz dental retenida	0	0	22	27	16	10	13	9	14	19	130	0,73	851,4
<b>Otras causas</b>			<b>460</b>	<b>491</b>	<b>593</b>	<b>665</b>	<b>3.398</b>	<b>1.590</b>	<b>1.679</b>	<b>769</b>	<b>1.658</b>	<b>1.209</b>	<b>12.512</b>	<b>70</b>	<b>--</b>
<b>Total</b>			<b>616</b>	<b>669</b>	<b>978</b>	<b>1.040</b>	<b>4.880</b>	<b>2.209</b>	<b>2.340</b>	<b>1.084</b>	<b>2.419</b>	<b>1.680</b>	<b>17.915</b>	<b>100</b>	<b>--</b>



**15 PRIMERAS CAUSAS DE MORBILIDAD ATENDIDA EN CONSULTA EXTERNA Y ODONTOLÓGICA SEGÚN SEXO Y GRUPOS DE EDAD  
MUNICIPIO DE GUAITARILLA - AÑO 2018**

**Fuente: Subdirección de Salud Pública IDSN, Cubos SISPRO - RIPS / Ministerio de Salud y Protección Social**

No	CIE-10	Diagnóstico	De 0 a 4 años		De 5 a 14 años		De 15 a 44 años		De 45 a 59 años		De 60 años o más		Total	%	Tasa * 100,000 Hb
			F	M	F	M	F	M	F	M	F	M			
1	K021	Caries de la dentina	109	110	518	542	1129	756	233	187	37	73	3694	33,44	32099,4
2	I10X	Hipertension esencial (primaria)	0	0	0	0	12	6	88	26	305	159	596	5,39	5179
3	K020	Caries limitada al esmalte	5	6	25	21	98	34	6	9	1	2	207	1,87	1798,7
4	N390	Infeccion de vias urinarias, sitio no especificado	9	0	10	3	63	11	32	4	21	6	159	1,44	1381,6
5	K295	Gastritis cronica, no especificada	0	0	1	5	40	15	29	12	17	26	145	1,31	1260
6	M545	Lumbago no especificado	0	0	1	0	32	28	22	17	20	9	129	1,17	1121
7	K050	Gingivitis aguda	0	0	0	1	47	33	8	9	1	6	105	0,95	912,4
8	K297	Gastritis, no especificada	0	0	3	1	23	12	19	3	9	7	77	0,7	669,1
9	J030	Amigdalitis estreptococica	2	3	7	7	28	10	9	3	6	1	76	0,69	660,4
10	H522	Astigmatismo	0	2	12	5	14	6	11	2	12	10	74	0,67	643
11	I129	Enfermedad renal hipertensiva sin insuficiencia renal	0	0	0	0	0	0	1	0	63	10	74	0,67	643
12	E039	Hipotiroidismo, no especificado	0	1	2	0	18	3	14	2	24	7	71	0,64	617
13	J449	Enfermedad pulmonar obstructiva cronica, no especificada	0	0	0	0	2	0	5	1	30	33	71	0,64	617
14	M255	Dolor en articulacion	2	0	1	3	13	6	14	3	16	11	69	0,62	599,6
15	H521	Miopia	0	0	4	5	16	8	7	3	9	8	60	0,54	521,4
<b>Otras causas</b>			<b>171</b>	<b>233</b>	<b>271</b>	<b>284</b>	<b>1.205</b>	<b>670</b>	<b>777</b>	<b>380</b>	<b>863</b>	<b>587</b>	<b>5.441</b>	<b>49</b>	<b>--</b>
<b>Total</b>			<b>298</b>	<b>355</b>	<b>855</b>	<b>877</b>	<b>2.740</b>	<b>1.598</b>	<b>1.275</b>	<b>661</b>	<b>1.434</b>	<b>955</b>	<b>11.048</b>	<b>100</b>	<b>--</b>



**15 PRIMERAS CAUSAS DE MORBILIDAD ATENDIDA EN CONSULTA EXTERNA Y ODONTOLÓGICA SEGÚN SEXO Y GRUPOS DE EDAD  
MUNICIPIO DE GUALMATAN - AÑO 2018**

**Fuente: Subdirección de Salud Pública IDSN, Cubos SISPRO - RIPS / Ministerio de Salud y Protección Social**

No	CIE-10	Diagnóstico	De 0 a 4 años		De 5 a 14 años		De 15 a 44 años		De 45 a 59 años		De 60 años o más		Total	%	Tasa * 100,000 Hb
			F	M	F	M	F	M	F	M	F	M			
1	I10X	Hipertension esencial (primaria)	0	0	0	0	5	2	27	11	159	70	274	4,5	4738,8
2	N390	Infeccion de vias urinarias, sitio no especificado	5	2	17	4	68	7	28	3	32	12	178	2,92	3078,5
3	J00X	Rinofaringitis aguda (resfriado comun)	17	31	17	29	17	10	10	4	21	8	164	2,69	2836,4
4	K297	Gastritis, no especificada	0	0	10	6	48	21	20	7	27	13	152	2,5	2628,8
5	J039	Amigdalitis aguda, no especificada	8	11	32	28	32	15	8	4	6	2	146	2,4	2525,1
6	K295	Gastritis cronica, no especificada	0	0	0	2	29	11	23	10	45	23	143	2,35	2473,2
7	A099	Gastroenteritis y colitis de origen no especificado	11	13	13	13	32	14	11	5	7	5	124	2,04	2144,6
8	N771	Vaginitis, vulvitis y vulvovaginitis en enfermedades infecciosas y parasitarias clasificadas en otra parte	0	0	2	0	72	0	40	0	10	0	124	2,04	4149,9
9	M545	Lumbago no especificado	0	0	1	0	29	13	15	9	25	16	108	1,77	1867,9
10	E785	Hiperlipidemia no especificada	0	0	0	0	19	5	24	5	22	9	84	1,38	1452,8
11	J030	Amigdalitis estreptococica	4	9	11	13	14	8	9	3	6	2	79	1,3	1366,3
12	K291	Otras gastritis agudas	0	0	9	7	27	10	6	5	11	4	79	1,3	1366,3
13	E039	Hipotiroidismo, no especificado	0	0	0	1	18	5	21	3	22	1	71	1,17	1227,9
14	B829	Parasitosis intestinal, sin otra especificacion	5	6	14	21	8	4	5	2	1	0	66	1,08	1141,5
15	K294	Gastritis cronica atrofica	0	0	0	1	10	8	11	4	15	8	57	0,94	985,8
<b>Otras causas</b>			<b>139</b>	<b>182</b>	<b>204</b>	<b>242</b>	<b>1.085</b>	<b>485</b>	<b>541</b>	<b>210</b>	<b>699</b>	<b>453</b>	<b>4.240</b>	<b>70</b>	<b>--</b>
<b>Total</b>			<b>189</b>	<b>254</b>	<b>330</b>	<b>367</b>	<b>1.513</b>	<b>618</b>	<b>799</b>	<b>285</b>	<b>1.108</b>	<b>626</b>	<b>6.089</b>	<b>100</b>	<b>--</b>





**15 PRIMERAS CAUSAS DE MORBILIDAD ATENDIDA EN CONSULTA EXTERNA Y ODONTOLÓGICA SEGÚN SEXO Y GRUPOS DE EDAD  
MUNICIPIO DE ILES - AÑO 2018**

**Fuente: Subdirección de Salud Pública IDSN, Cubos SISPRO - RIPS / Ministerio de Salud y Protección Social**

No	CIE-10	Diagnóstico	De 0 a 4 años		De 5 a 14 años		De 15 a 44 años		De 45 a 59 años		De 60 años o más		Total	%	Tasa * 100,000 Hb
			F	M	F	M	F	M	F	M	F	M			
1	B829	Parasitosis intestinal, sin otra especificación	99	134	134	121	26	15	5	3	4	0	541	7,32	6040,6
2	I10X	Hipertensión esencial (primaria)	0	0	0	0	7	5	39	12	188	87	338	4,57	3774
3	J00X	Rinofaringitis aguda (resfriado común)	28	46	27	31	36	14	21	14	27	17	261	3,53	2914,2
4	N771	Vaginitis, vulvitis y vulvovaginitis en enfermedades infecciosas y parasitarias clasificadas en otra parte	0	0	2	0	152	0	55	0	20	0	229	3,1	5334,3
5	N390	Infección de vías urinarias, sitio no especificado	9	2	19	2	69	9	35	6	28	15	194	2,63	2166,1
6	K297	Gastritis, no especificada	0	0	4	1	36	12	32	14	33	14	146	1,98	1630,2
7	E569	Deficiencia de vitamina, no especificada	38	50	17	15	4	0	1	0	0	0	125	1,69	1395,7
8	K021	Caries de la dentina	11	12	26	13	30	16	7	1	1	0	117	1,58	1306,4
9	N768	Otras inflamaciones especificadas de la vagina y de la vulva	0	0	0	0	56	0	40	0	14	0	110	1,49	2562,3
10	A099	Gastroenteritis y colitis de origen no especificado	11	16	6	11	20	15	4	6	5	8	102	1,38	1138,9
11	M545	Lumbago no especificado	0	0	0	0	19	17	18	7	21	15	97	1,31	1083,1
12	K295	Gastritis crónica, no especificada	0	0	1	0	22	12	15	12	24	8	94	1,27	1049,6
13	J030	Amigdalitis estreptocócica	5	13	12	18	14	11	4	5	1	4	87	1,18	971,4
14	M791	Mialgia	0	0	0	1	14	4	16	8	16	5	64	0,87	714,6
15	M255	Dolor en articulación	0	3	1	3	9	6	10	8	11	9	60	0,81	669,9
<b>Otras causas</b>			<b>195</b>	<b>303</b>	<b>273</b>	<b>247</b>	<b>1.229</b>	<b>496</b>	<b>655</b>	<b>279</b>	<b>656</b>	<b>491</b>	<b>4.824</b>	<b>65</b>	<b>--</b>
<b>Total</b>			<b>396</b>	<b>579</b>	<b>522</b>	<b>463</b>	<b>1.743</b>	<b>632</b>	<b>957</b>	<b>375</b>	<b>1.049</b>	<b>673</b>	<b>7.389</b>	<b>100</b>	<b>--</b>



**15 PRIMERAS CAUSAS DE MORBILIDAD ATENDIDA EN CONSULTA EXTERNA Y ODONTOLÓGICA SEGÚN SEXO Y GRUPOS DE EDAD  
MUNICIPIO DE IMUES - AÑO 2018**

**Fuente: Subdirección de Salud Pública IDSN, Cubos SISPRO - RIPS / Ministerio de Salud y Protección Social**

No	CIE-10	Diagnóstico	De 0 a 4 años		De 5 a 14 años		De 15 a 44 años		De 45 a 59 años		De 60 años o más		Total	%	Tasa * 100,000 Hb
			F	M	F	M	F	M	F	M	F	M			
1	K051	Gingivitis crónica	1	2	42	42	236	133	41	27	9	10	543	10,68	9200,3
2	I10X	Hipertensión esencial (primaria)	0	0	0	0	5	6	45	13	170	100	339	6,67	5743,8
3	K050	Gingivitis aguda	24	17	142	113	11	2	1	0	0	0	310	6,1	5252,5
4	K020	Caries limitada al esmalte	10	17	19	22	21	18	4	2	1	2	116	2,28	1965,4
5	K036	Depositos [acreciones] en los dientes	0	0	2	4	56	38	2	1	1	3	107	2,11	1812,9
6	K021	Caries de la dentina	7	4	15	11	36	17	5	1	3	4	103	2,03	1745,2
7	N390	Infección de vías urinarias, sitio no especificado	3	2	3	2	27	3	12	5	3	13	73	1,44	1236,9
8	M545	Lumbago no especificado	1	0	0	0	12	9	16	9	12	10	69	1,36	1169,1
9	B829	Parasitosis intestinal, sin otra especificación	1	2	5	7	17	4	8	1	7	4	56	1,1	948,8
10	K295	Gastritis crónica, no especificada	0	0	0	0	11	6	18	4	7	9	55	1,08	931,9
11	N40X	Hiperplasia de la próstata	0	0	0	0	0	2	0	16	0	35	53	1,04	1827,6
12	J00X	Rinofaringitis aguda (resfriado común)	9	5	2	3	9	4	3	3	3	4	45	0,89	762,5
13	K297	Gastritis, no especificada	0	0	2	0	11	5	9	6	5	7	45	0,89	762,5
14	H522	Astigmatismo	1	1	8	6	13	4	2	0	1	2	38	0,75	643,8
15	M069	Artritis reumatoide, no especificada	0	0	0	0	6	0	14	1	12	2	35	0,69	593
<b>Otras causas</b>			<b>96</b>	<b>122</b>	<b>128</b>	<b>145</b>	<b>765</b>	<b>373</b>	<b>428</b>	<b>161</b>	<b>503</b>	<b>375</b>	<b>3.096</b>	<b>61</b>	<b>--</b>
<b>Total</b>			<b>153</b>	<b>172</b>	<b>368</b>	<b>355</b>	<b>1.236</b>	<b>624</b>	<b>608</b>	<b>250</b>	<b>737</b>	<b>580</b>	<b>5.083</b>	<b>100</b>	<b>--</b>



**15 PRIMERAS CAUSAS DE MORBILIDAD ATENDIDA EN CONSULTA EXTERNA Y ODONTOLÓGICA SEGÚN SEXO Y GRUPOS DE EDAD  
MUNICIPIO DE IPIALES - AÑO 2018**

**Fuente: Subdirección de Salud Pública IDSN, Cubos SISPRO - RIPS / Ministerio de Salud y Protección Social**

No	CIE-10	Diagnóstico	De 0 a 4 años		De 5 a 14 años		De 15 a 44 años		De 45 a 59 años		De 60 años o más		Total	%	Tasa * 100,000 Hb
			F	M	F	M	F	M	F	M	F	M			
1	K021	Caries de la dentina	266	302	1862	1799	3287	1736	923	492	233	208	11108	6,81	7490,4
2	K051	Gingivitis cronica	388	405	1757	1738	2347	1224	541	309	167	149	9025	5,53	6085,8
3	I10X	Hipertension esencial (primaria)	0	1	2	0	111	61	839	293	2538	1341	5186	3,18	3497
4	K050	Gingivitis aguda	162	207	957	897	1241	674	324	172	106	83	4823	2,95	3252,3
5	N390	Infeccion de vías urinarias, sitio no especificado	105	52	304	118	1673	201	630	130	423	195	3831	2,35	2583,3
6	J030	Amigdalitis estreptococica	98	150	514	419	1093	751	346	184	152	89	3796	2,33	2559,7
7	B829	Parasitosis intestinal, sin otra especificacion	386	402	784	733	657	334	149	82	64	67	3658	2,24	2466,7
8	A09X	Diarrea y gastroenteritis de presunto origen infeccioso	207	262	177	149	612	406	217	122	175	100	2427	1,49	1636,6
9	K036	Depositos [acreciones] en los dientes	0	0	128	96	1073	487	303	153	104	76	2420	1,48	1631,9
10	K020	Caries limitada al esmalte	90	108	556	540	427	247	47	25	12	13	2065	1,27	1392,5
11	J00X	Rinofaringitis aguda (resfriado comun)	306	309	246	204	396	146	136	56	93	168	2060	1,26	1389,1
12	M545	Lumbago no especificado	0	2	13	11	544	338	428	179	270	197	1982	1,21	1336,5
13	A099	Gastroenteritis y colitis de origen no especificado	96	138	142	123	444	272	225	78	142	94	1754	1,07	1182,8
14	N771	Vaginitis, vulvitis y vulvovaginitis en enfermedades infecciosas y parasitarias clasificadas en otra parte	3	0	44	0	1168	0	333	0	87	0	1635	1	2177,5
15	K297	Gastritis, no especificada	0	2	39	27	583	220	277	112	185	118	1563	0,96	1054
<b>Otras causas</b>			<b>3.704</b>	<b>4.471</b>	<b>6.844</b>	<b>6.212</b>	<b>28.876</b>	<b>13.151</b>	<b>14.231</b>	<b>6.337</b>	<b>12.544</b>	<b>9.518</b>	<b>105.888</b>	<b>65</b>	<b>--</b>
<b>Total</b>			<b>5.811</b>	<b>6.811</b>	<b>14.369</b>	<b>13.066</b>	<b>44.532</b>	<b>20.248</b>	<b>19.949</b>	<b>8.724</b>	<b>17.295</b>	<b>12.416</b>	<b>163.221</b>	<b>100</b>	<b>--</b>



**15 PRIMERAS CAUSAS DE MORBILIDAD ATENDIDA EN CONSULTA EXTERNA Y ODONTOLÓGICA SEGÚN SEXO Y GRUPOS DE EDAD  
MUNICIPIO DE LA CRUZ - AÑO 2018**

**Fuente: Subdirección de Salud Pública IDSN, Cubos SISPRO - RIPS / Ministerio de Salud y Protección Social**

No	CIE-10	Diagnóstico	De 0 a 4 años		De 5 a 14 años		De 15 a 44 años		De 45 a 59 años		De 60 años o más		Total	%	Tasa * 100,000 Hb
			F	M	F	M	F	M	F	M	F	M			
1	K021	Caries de la dentina	87	92	579	644	1010	570	175	117	25	68	3367	20,7	18407
2	I10X	Hipertension esencial (primaria)	0	0	0	0	68	35	222	100	498	345	1268	7,8	6932
3	N390	Infeccion de vias urinarias, sitio no especificado	28	10	44	13	202	31	55	21	69	28	501	3,08	2738,9
4	H540	Ceguera de ambos ojos	20	19	88	82	54	60	40	35	0	0	398	2,45	2175,8
5	K297	Gastritis, no especificada	0	0	7	11	79	48	69	33	52	20	319	1,96	1743,9
6	A099	Gastroenteritis y colitis de origen no especificado	30	44	17	20	52	47	21	17	19	19	286	1,76	1563,5
7	M545	Lumbago no especificado	0	0	3	2	50	45	44	36	36	28	244	1,5	1333,9
8	J00X	Rinofaringitis aguda (resfriado comun)	32	39	39	32	30	8	19	5	20	13	237	1,46	1295,6
9	J039	Amigdalitis aguda, no especificada	13	16	26	39	41	21	15	6	7	0	184	1,13	1005,9
10	K295	Gastritis cronica, no especificada	0	0	1	1	37	30	32	30	26	26	183	1,13	1000,4
11	E119	Diabetes mellitus no insulino dependiente sin mencion de complicacion	0	0	0	0	7	4	31	16	34	25	117	0,72	639,6
12	E039	Hipotiroidismo, no especificado	1	2	1	1	47	5	23	7	17	6	110	0,68	601,4
13	E109	Diabetes mellitus insulino dependiente sin mencion de complicacion	0	0	0	0	8	1	19	17	39	23	107	0,66	585
14	M255	Dolor en articulacion	1	0	1	3	18	13	13	11	29	13	102	0,63	557,6
15	H579	Trastorno del ojo y sus anexos, no especificado	2	2	2	7	20	9	10	8	17	17	94	0,58	513,9
<b>Otras causas</b>			<b>274</b>	<b>354</b>	<b>463</b>	<b>529</b>	<b>2.197</b>	<b>1.159</b>	<b>1.059</b>	<b>612</b>	<b>1.140</b>	<b>959</b>	<b>8.746</b>	<b>54</b>	<b>--</b>
<b>Total</b>			<b>488</b>	<b>578</b>	<b>1.271</b>	<b>1.384</b>	<b>3.920</b>	<b>2.086</b>	<b>1.847</b>	<b>1.071</b>	<b>2.028</b>	<b>1.590</b>	<b>16.263</b>	<b>100</b>	<b>--</b>



**15 PRIMERAS CAUSAS DE MORBILIDAD ATENDIDA EN CONSULTA EXTERNA Y ODONTOLÓGICA SEGÚN SEXO Y GRUPOS DE EDAD  
MUNICIPIO DE LA FLORIDA - AÑO 2018**

**Fuente: Subdirección de Salud Pública IDSN, Cubos SISPRO - RIPS / Ministerio de Salud y Protección Social**

No	CIE-10	Diagnóstico	De 0 a 4 años		De 5 a 14 años		De 15 a 44 años		De 45 a 59 años		De 60 años o más		Total	%	Tasa * 100,000 Hb
			F	M	F	M	F	M	F	M	F	M			
1	I10X	Hipertension esencial (primaria)	0	0	0	0	17	4	138	27	362	204	752	8,49	8088,6
2	K295	Gastritis cronica, no especificada	2	0	2	3	57	39	46	31	47	27	254	2,87	2732,1
3	N390	Infeccion de vias urinarias, sitio no especificado	5	0	16	3	116	8	34	9	23	10	224	2,53	2409,4
4	J00X	Rinofaringitis aguda (resfriado comun)	26	41	24	25	25	18	10	8	9	16	202	2,28	2172,7
5	E780	Hipercolesterolemia pura	0	0	0	0	44	19	40	21	32	19	175	1,98	1882,3
6	M545	Lumbago no especificado	0	0	0	4	40	28	37	16	25	20	170	1,92	1828,5
7	E039	Hipotiroidismo, no especificado	0	0	3	1	65	6	49	5	29	3	161	1,82	1731,7
8	J030	Amigdalitis estreptococica	4	14	23	28	29	22	10	3	3	1	137	1,55	1473,6
9	J020	Faringitis estreptococica	3	4	10	16	27	18	13	2	9	6	108	1,22	1161,7
10	I120	Enfermedad renal hipertensiva con insuficiencia renal	0	0	0	0	0	0	6	2	60	30	98	1,11	1054,1
11	K297	Gastritis, no especificada	0	0	1	3	28	12	11	9	19	14	97	1,1	1043,3
12	I129	Enfermedad renal hipertensiva sin insuficiencia renal	0	0	0	0	0	0	7	0	61	21	89	1	957,3
13	M791	Mialgia	0	0	2	0	15	10	18	8	11	17	81	0,91	871,2
14	M255	Dolor en articulacion	1	0	3	2	13	6	21	6	13	15	80	0,9	860,5
15	A099	Gastroenteritis y colitis de origen no especificado	7	20	5	5	10	7	3	7	9	6	79	0,89	849,7
<b>Otras causas</b>			<b>191</b>	<b>226</b>	<b>350</b>	<b>383</b>	<b>1.478</b>	<b>802</b>	<b>832</b>	<b>406</b>	<b>805</b>	<b>677</b>	<b>6.150</b>	<b>69</b>	<b>--</b>
<b>Total</b>			<b>239</b>	<b>305</b>	<b>439</b>	<b>473</b>	<b>1.964</b>	<b>999</b>	<b>1.275</b>	<b>560</b>	<b>1.517</b>	<b>1.086</b>	<b>8.857</b>	<b>100</b>	<b>--</b>



**15 PRIMERAS CAUSAS DE MORBILIDAD ATENDIDA EN CONSULTA EXTERNA Y ODONTOLÓGICA SEGÚN SEXO Y GRUPOS DE EDAD  
MUNICIPIO DE LA LLANADA - AÑO 2018**

**Fuente: Subdirección de Salud Pública IDSN, Cubos SISPRO - RIPS / Ministerio de Salud y Protección Social**

No	CIE-10	Diagnóstico	De 0 a 4 años		De 5 a 14 años		De 15 a 44 años		De 45 a 59 años		De 60 años o más		Total	%	Tasa * 100,000 Hb
			F	M	F	M	F	M	F	M	F	M			
1	I10X	Hipertension esencial (primaria)	0	0	0	0	9	6	39	11	97	54	216	15,13	3882,8
2	E039	Hipotiroidismo, no especificado	1	0	1	0	14	2	10	0	6	0	34	2,38	611,2
3	M545	Lumbago no especificado	0	0	0	0	6	5	3	1	6	0	21	1,47	377,5
4	E119	Diabetes mellitus no insulino dependiente sin mencion de complicacion	0	0	0	0	1	1	7	3	6	2	20	1,4	359,5
5	E669	Obesidad, no especificada	0	0	0	0	4	1	7	1	5	1	19	1,33	341,5
6	H288	Otros trastornos del cristalino en enfermedades clasificadas en otra parte	0	0	1	0	2	2	2	2	3	6	18	1,26	323,6
7	I129	Enfermedad renal hipertensiva sin insuficiencia renal	0	0	0	0	0	0	0	2	11	5	18	1,26	323,6
8	N390	Infeccion de vias urinarias, sitio no especificado	3	2	4	0	7	0	1	0	0	1	18	1,26	323,6
9	H521	Miopia	0	0	3	2	6	1	1	0	1	0	14	0,98	251,7
10	K295	Gastritis cronica, no especificada	0	0	0	0	1	0	4	3	5	1	14	0,98	251,7
11	H579	Trastorno del ojo y sus anexos, no especificado	0	0	1	1	2	1	2	2	3	1	13	0,91	233,7
12	J00X	Rinofaringitis aguda (resfriado comun)	1	3	1	0	3	0	0	1	2	1	12	0,84	215,7
13	G403	Epilepsia y sindromes epilepticos idiopaticos generalizados	0	1	0	4	3	1	1	0	0	1	11	0,77	197,7
14	K297	Gastritis, no especificada	0	0	0	0	3	0	5	0	2	1	11	0,77	197,7
15	H110	Pterigion	0	0	0	0	0	5	2	0	2	1	10	0,7	179,8
<b>Otras causas</b>			<b>42</b>	<b>40</b>	<b>26</b>	<b>44</b>	<b>292</b>	<b>151</b>	<b>134</b>	<b>58</b>	<b>100</b>	<b>92</b>	<b>979</b>	<b>69</b>	<b>--</b>
<b>Total</b>			<b>47</b>	<b>46</b>	<b>37</b>	<b>51</b>	<b>353</b>	<b>176</b>	<b>218</b>	<b>84</b>	<b>249</b>	<b>167</b>	<b>1.428</b>	<b>100</b>	<b>--</b>





**15 PRIMERAS CAUSAS DE MORBILIDAD ATENDIDA EN CONSULTA EXTERNA Y ODONTOLÓGICA SEGÚN SEXO Y GRUPOS DE EDAD  
MUNICIPIO DE LA TOLA - AÑO 2018**

**Fuente: Subdirección de Salud Pública IDSN, Cubos SISPRO - RIPS / Ministerio de Salud y Protección Social**

No	CIE-10	Diagnóstico	De 0 a 4 años		De 5 a 14 años		De 15 a 44 años		De 45 a 59 años		De 60 años o más		Total	%	Tasa * 100,000 Hb
			F	M	F	M	F	M	F	M	F	M			
1	K050	Gingivitis aguda	22	17	68	108	151	177	22	20	1	1	587	34,45	4125,1
2	I10X	Hipertension esencial (primaria)	0	0	0	0	4	3	21	11	55	25	119	6,98	836,3
3	N390	Infeccion de vias urinarias, sitio no especificado	3	3	4	3	26	3	12	1	2	3	60	3,52	421,6
4	K021	Caries de la dentina	0	1	6	3	16	3	0	0	1	0	30	1,76	210,8
5	M545	Lumbago no especificado	0	0	0	0	7	4	5	4	4	2	26	1,53	182,7
6	B829	Parasitosis intestinal, sin otra especificacion	4	4	4	5	5	1	0	1	1	0	25	1,47	175,7
7	D649	Anemia de tipo no especificado	1	3	5	0	7	3	2	0	0	1	22	1,29	154,6
8	J00X	Rinofaringitis aguda (resfriado comun)	1	10	1	1	3	4	1	1	0	0	22	1,29	154,6
9	K083	Raiz dental retenida	0	0	7	7	1	4	1	1	1	0	22	1,29	154,6
10	K051	Gingivitis cronica	1	1	0	0	11	2	3	2	0	1	21	1,23	147,6
11	K297	Gastritis, no especificada	0	0	0	0	9	3	2	0	2	3	19	1,12	133,5
12	N760	Vaginitis aguda	0	0	0	0	14	0	3	0	1	0	18	1,06	264,2
13	O809	Parto unico espontaneo, sin otra especificacion	0	0	0	0	17	0	0	0	0	0	17	1	249,5
14	E119	Diabetes mellitus no insulino dependiente sin mencion de complicacion	0	0	0	0	3	0	6	0	3	3	15	0,88	105,4
15	K053	Periodontitis cronica	0	0	0	0	3	1	3	3	0	5	15	0,88	105,4
<b>Otras causas</b>			<b>35</b>	<b>57</b>	<b>38</b>	<b>39</b>	<b>226</b>	<b>63</b>	<b>108</b>	<b>18</b>	<b>48</b>	<b>54</b>	<b>686</b>	<b>40</b>	<b>--</b>
<b>Total</b>			<b>67</b>	<b>96</b>	<b>133</b>	<b>166</b>	<b>503</b>	<b>271</b>	<b>189</b>	<b>62</b>	<b>119</b>	<b>98</b>	<b>1.704</b>	<b>100</b>	<b>--</b>



**15 PRIMERAS CAUSAS DE MORBILIDAD ATENDIDA EN CONSULTA EXTERNA Y ODONTOLÓGICA SEGÚN SEXO Y GRUPOS DE EDAD  
MUNICIPIO DE LA UNIÓN - AÑO 2018**

**Fuente: Subdirección de Salud Pública IDSN, Cubos SISPRO - RIPS / Ministerio de Salud y Protección Social**

No	CIE-10	Diagnóstico	De 0 a 4 años		De 5 a 14 años		De 15 a 44 años		De 45 a 59 años		De 60 años o más		Total	%	Tasa * 100,000 Hb
			F	M	F	M	F	M	F	M	F	M			
1	I10X	Hipertension esencial (primaria)	0	0	0	0	58	31	359	156	964	610	2178	5,54	8546,9
2	N390	Infeccion de vias urinarias, sitio no especificado	70	17	67	13	362	63	127	44	112	79	954	2,43	3743,7
3	M545	Lumbago no especificado	0	0	2	3	150	131	132	80	99	114	711	1,81	2790,1
4	J00X	Rinofaringitis aguda (resfriado comun)	103	119	84	84	99	69	44	31	37	40	710	1,81	2786,2
5	K297	Gastritis, no especificada	4	2	49	41	162	101	103	65	70	59	656	1,67	2574,3
6	J159	Neumonia bacteriana, no especificada	112	140	48	75	45	26	34	13	56	60	609	1,55	2389,8
7	K021	Caries de la dentina	13	22	66	59	156	99	73	40	11	25	564	1,43	2213,2
8	J189	Neumonia, no especificada	109	94	50	61	38	25	15	9	38	40	479	1,22	1879,7
9	K295	Gastritis cronica, no especificada	0	0	23	13	89	70	68	28	46	32	369	0,94	1448
10	E039	Hipotiroidismo, no especificado	0	1	5	9	121	14	97	10	65	17	339	0,86	1330,3
11	M255	Dolor en articulacion	1	2	10	11	62	49	77	22	48	40	322	0,82	1263,6
12	B829	Parasitosis intestinal, sin otra especificacion	27	17	52	51	65	50	15	19	9	15	320	0,81	1255,7
13	J030	Amigdalitis estreptococica	15	24	32	42	86	66	20	14	15	4	318	0,81	1247,9
14	N771	Vaginitis, vulvitis y vulvovaginitis en enfermedades infecciosas y parasitarias clasificadas en otra parte	2	0	27	0	192	0	68	0	16	0	305	0,78	2438,2
15	J039	Amigdalitis aguda, no especificada	29	25	45	44	62	40	22	7	8	6	288	0,73	1130,2
<b>Otras causas</b>			<b>933</b>	<b>1.186</b>	<b>1.539</b>	<b>1.777</b>	<b>7.824</b>	<b>3.947</b>	<b>3.930</b>	<b>2.320</b>	<b>3.576</b>	<b>3.157</b>	<b>30.189</b>	<b>77</b>	<b>--</b>
<b>Total</b>			<b>1.418</b>	<b>1.649</b>	<b>2.099</b>	<b>2.283</b>	<b>9.571</b>	<b>4.781</b>	<b>5.184</b>	<b>2.858</b>	<b>5.170</b>	<b>4.298</b>	<b>39.311</b>	<b>100</b>	<b>--</b>



**15 PRIMERAS CAUSAS DE MORBILIDAD ATENDIDA EN CONSULTA EXTERNA Y ODONTOLÓGICA SEGÚN SEXO Y GRUPOS DE EDAD  
MUNICIPIO DE LEIVA - AÑO 2018**

**Fuente: Subdirección de Salud Pública IDSN, Cubos SISPRO - RIPS / Ministerio de Salud y Protección Social**

No	CIE-10	Diagnóstico	De 0 a 4 años		De 5 a 14 años		De 15 a 44 años		De 45 a 59 años		De 60 años o más		Total	%	Tasa * 100,000 Hb
			F	M	F	M	F	M	F	M	F	M			
1	K021	Caries de la dentina	30	31	118	111	304	132	51	23	5	18	823	9	5690,4
2	I10X	Hipertension esencial (primaria)	0	0	0	0	17	10	75	36	180	120	438	4,79	3028,4
3	J00X	Rinofaringitis aguda (resfriado comun)	44	52	48	52	59	23	21	12	34	34	379	4,14	2620,5
4	N390	Infeccion de vias urinarias, sitio no especificado	8	5	13	7	139	19	36	9	30	18	284	3,1	1963,6
5	B829	Parasitosis intestinal, sin otra especificacion	16	14	38	33	34	13	13	7	7	3	178	1,95	1230,7
6	M545	Lumbago no especificado	0	0	0	0	39	29	23	17	21	22	151	1,65	1044
7	J039	Amigdalitis aguda, no especificada	5	6	18	23	38	23	9	6	12	9	149	1,63	1030,2
8	K297	Gastritis, no especificada	0	0	10	2	49	20	26	8	23	11	149	1,63	1030,2
9	A060	Disenteria amebiana aguda	19	26	13	15	19	9	5	8	11	16	141	1,54	974,9
10	M255	Dolor en articulacion	0	1	2	6	26	16	21	8	38	16	134	1,46	926,5
11	J030	Amigdalitis estreptococica	4	4	11	12	42	25	10	4	8	5	125	1,37	864,3
12	J159	Neumonia bacteriana, no especificada	21	21	12	13	10	5	3	2	7	6	100	1,09	691,4
13	N771	Vaginitis, vulvitis y vulvovaginitis en enfermedades infecciosas y parasitarias clasificadas en otra parte	1	0	3	0	66	0	16	0	3	0	89	0,97	1283
14	N760	Vaginitis aguda	2	0	10	0	53	0	9	0	2	0	76	0,83	1095,6
15	T784	Alergia no especificada	4	6	2	4	28	12	7	2	5	4	74	0,81	511,7
<b>Otras causas</b>			<b>231</b>	<b>222</b>	<b>326</b>	<b>355</b>	<b>1.703</b>	<b>730</b>	<b>691</b>	<b>383</b>	<b>647</b>	<b>571</b>	<b>5.859</b>	<b>64</b>	<b>--</b>
<b>Total</b>			<b>385</b>	<b>388</b>	<b>624</b>	<b>633</b>	<b>2.626</b>	<b>1.066</b>	<b>1.016</b>	<b>525</b>	<b>1.033</b>	<b>853</b>	<b>9.149</b>	<b>100</b>	<b>--</b>



**15 PRIMERAS CAUSAS DE MORBILIDAD ATENDIDA EN CONSULTA EXTERNA Y ODONTOLÓGICA SEGÚN SEXO Y GRUPOS DE EDAD  
MUNICIPIO DE LINARES - AÑO 2018**

**Fuente: Subdirección de Salud Pública IDSN, Cubos SISPRO - RIPS / Ministerio de Salud y Protección Social**

No	CIE-10	Diagnóstico	De 0 a 4 años		De 5 a 14 años		De 15 a 44 años		De 45 a 59 años		De 60 años o más		Total	%	Tasa * 100,000 Hb
			F	M	F	M	F	M	F	M	F	M			
1	K021	Caries de la dentina	3	9	41	48	121	73	23	27	4	8	357	7,89	3748
2	I10X	Hipertension esencial (primaria)	0	0	0	0	11	2	38	11	109	60	231	5,1	2425,2
3	N390	Infeccion de vias urinarias, sitio no especificado	10	2	10	2	47	7	12	3	10	8	111	2,45	1165,4
4	J00X	Rinofaringitis aguda (resfriado comun)	13	10	6	6	14	5	4	5	4	7	74	1,63	776,9
5	N72X	Enfermedad inflamatoria del cuello uterino	0	0	0	0	49	0	14	0	10	0	73	1,61	1572,3
6	M545	Lumbago no especificado	0	0	0	2	13	7	17	5	9	13	66	1,46	692,9
7	K297	Gastritis, no especificada	0	0	2	2	18	9	9	3	6	8	57	1,26	598,4
8	E039	Hipotiroidismo, no especificado	0	0	2	1	20	1	12	3	7	5	51	1,13	535,4
9	H288	Otros trastornos del cristalino en enfermedades clasificadas en otra parte	0	0	1	0	3	8	5	5	19	10	51	1,13	535,4
10	I129	Enfermedad renal hipertensiva sin insuficiencia renal	0	0	0	0	1	1	2	0	36	10	50	1,1	524,9
11	K050	Gingivitis aguda	0	1	5	6	15	14	3	3	0	1	48	1,06	503,9
12	J449	Enfermedad pulmonar obstructiva cronica, no especificada	0	0	0	0	3	1	2	2	17	17	42	0,93	440,9
13	M255	Dolor en articulacion	0	0	2	2	9	5	9	3	4	8	42	0,93	440,9
14	K295	Gastritis cronica, no especificada	0	0	0	0	11	8	9	3	4	6	41	0,91	430,4
15	H110	Pterigion	0	0	1	0	11	4	8	6	3	7	40	0,88	419,9
<b>Otras causas</b>			<b>107</b>	<b>98</b>	<b>156</b>	<b>181</b>	<b>724</b>	<b>431</b>	<b>398</b>	<b>210</b>	<b>525</b>	<b>363</b>	<b>3.193</b>	<b>71</b>	<b>--</b>
<b>Total</b>			<b>133</b>	<b>120</b>	<b>226</b>	<b>250</b>	<b>1.070</b>	<b>576</b>	<b>565</b>	<b>289</b>	<b>767</b>	<b>531</b>	<b>4.527</b>	<b>100</b>	<b>--</b>



**15 PRIMERAS CAUSAS DE MORBILIDAD ATENDIDA EN CONSULTA EXTERNA Y ODONTOLÓGICA SEGÚN SEXO Y GRUPOS DE EDAD  
MUNICIPIO DE LOS ANDES - AÑO 2018**

**Fuente: Subdirección de Salud Pública IDSN, Cubos SISPRO - RIPS / Ministerio de Salud y Protección Social**

No	CIE-10	Diagnóstico	De 0 a 4 años		De 5 a 14 años		De 15 a 44 años		De 45 a 59 años		De 60 años o más		Total	%	Tasa * 100,000 Hb
			F	M	F	M	F	M	F	M	F	M			
1	K036	Depositos [acreciones] en los dientes	1	1	24	27	691	572	249	241	146	122	2074	16,67	10120
2	K021	Caries de la dentina	19	22	92	133	289	128	58	36	6	8	791	6,36	3859,7
3	I10X	Hipertension esencial (primaria)	0	0	0	0	18	6	104	33	310	190	661	5,31	3225,3
4	N390	Infeccion de vías urinarias, sitio no especificado	14	6	22	5	87	22	28	10	45	14	253	2,03	1234,5
5	J00X	Rinofaringitis aguda (resfriado comun)	29	30	22	10	26	25	16	5	21	18	202	1,62	985,7
6	I159	Hipertension secundaria, no especificada	0	0	0	0	5	2	29	12	75	42	165	1,33	805,1
7	M545	Lumbago no especificado	0	0	3	0	34	35	29	18	22	21	162	1,3	790,5
8	K297	Gastritis, no especificada	0	0	6	2	40	18	23	14	19	15	137	1,1	668,5
9	E039	Hipotiroidismo, no especificado	0	1	1	0	33	3	23	3	15	7	86	0,69	419,6
10	J039	Amigdalitis aguda, no especificada	9	12	14	9	20	10	2	1	5	3	85	0,68	414,8
11	M199	Artrosis, no especificada	0	0	0	0	4	0	20	7	36	16	83	0,67	405
12	H110	Pterigion	2	0	0	0	25	14	9	10	9	9	78	0,63	380,6
13	M255	Dolor en articulacion	1	1	0	3	12	11	15	6	13	9	71	0,57	346,4
14	E669	Obesidad, no especificada	1	2	0	4	24	0	19	1	15	3	69	0,55	336,7
15	H521	Miopia	3	0	8	12	15	9	5	4	8	4	68	0,55	331,8
<b>Otras causas</b>			<b>218</b>	<b>269</b>	<b>352</b>	<b>446</b>	<b>1.872</b>	<b>972</b>	<b>982</b>	<b>509</b>	<b>994</b>	<b>842</b>	<b>7.456</b>	<b>60</b>	<b>--</b>
<b>Total</b>			<b>297</b>	<b>344</b>	<b>544</b>	<b>651</b>	<b>3.195</b>	<b>1.827</b>	<b>1.611</b>	<b>910</b>	<b>1.739</b>	<b>1.323</b>	<b>12.441</b>	<b>100</b>	<b>--</b>



**15 PRIMERAS CAUSAS DE MORBILIDAD ATENDIDA EN CONSULTA EXTERNA Y ODONTOLÓGICA SEGÚN SEXO Y GRUPOS DE EDAD  
MUNICIPIO DE MAGUI PAYAN - AÑO 2018**

**Fuente: Subdirección de Salud Pública IDSN, Cubos SISPRO - RIPS / Ministerio de Salud y Protección Social**

No	CIE-10	Diagnóstico	De 0 a 4 años		De 5 a 14 años		De 15 a 44 años		De 45 a 59 años		De 60 años o más		Total	%	Tasa * 100,000 Hb
			F	M	F	M	F	M	F	M	F	M			
1	K050	Gingivitis aguda	25	23	450	459	611	594	77	92	58	52	2441	54,66	9918,7
2	B509	Paludismo debido a plasmodium falciparum, sin otra especificacion	2	3	35	46	46	56	5	5	2	2	202	4,52	820,8
3	K040	Pulpitis	1	2	21	7	32	16	8	2	6	4	99	2,22	402,3
4	K021	Caries de la dentina	1	4	6	9	34	19	8	4	5	3	93	2,08	377,9
5	I10X	Hipertension esencial (primaria)	0	0	0	0	6	1	19	8	34	13	81	1,81	329,1
6	J00X	Rinofaringitis aguda (resfriado comun)	9	13	9	9	14	7	1	3	1	5	71	1,59	288,5
7	N390	Infeccion de vias urinarias, sitio no especificado	0	1	3	4	31	4	5	3	2	2	55	1,23	223,5
8	M545	Lumbago no especificado	0	0	0	0	10	7	8	4	4	4	37	0,83	150,3
9	B829	Parasitosis intestinal, sin otra especificacion	6	3	6	8	3	2	3	0	0	0	31	0,69	126
10	A689	Fiebre recurrente, no especificada	1	1	6	5	5	9	0	0	0	0	27	0,6	109,7
11	N911	Amenorrea secundaria	0	0	0	0	24	0	1	0	0	0	25	0,56	220,1
12	J210	Bronquiolitis aguda debida a virus sincitial respiratorio	2	8	2	4	0	3	1	2	0	1	23	0,52	93,5
13	E119	Diabetes mellitus no insulino dependiente sin mencion de complicacion	0	0	0	0	3	1	1	3	6	3	17	0,38	69,1
14	K297	Gastritis, no especificada	0	0	0	0	11	3	3	0	0	0	17	0,38	69,1
15	M791	Mialgia	0	0	0	0	5	1	2	4	1	1	14	0,31	56,9
<b>Otras causas</b>			<b>76</b>	<b>67</b>	<b>52</b>	<b>83</b>	<b>402</b>	<b>165</b>	<b>121</b>	<b>73</b>	<b>100</b>	<b>94</b>	<b>1.233</b>	<b>28</b>	<b>--</b>
<b>Total</b>			<b>123</b>	<b>125</b>	<b>590</b>	<b>634</b>	<b>1.237</b>	<b>888</b>	<b>263</b>	<b>203</b>	<b>219</b>	<b>184</b>	<b>4.466</b>	<b>100</b>	<b>--</b>






**15 PRIMERAS CAUSAS DE MORBILIDAD ATENDIDA EN CONSULTA EXTERNA Y ODONTOLÓGICA SEGÚN SEXO Y GRUPOS DE EDAD  
MUNICIPIO DE MALLAMA - AÑO 2018**

**Fuente: Subdirección de Salud Pública IDSN, Cubos SISPRO - RIPS / Ministerio de Salud y Protección Social**

No	CIE-10	Diagnóstico	De 0 a 4 años		De 5 a 14 años		De 15 a 44 años		De 45 a 59 años		De 60 años o más		Total	%	Tasa * 100,000 Hb
			F	M	F	M	F	M	F	M	F	M			
1	I10X	Hipertension esencial (primaria)	0	0	0	0	2	4	74	38	242	158	518	6,38	7064,9
2	N390	Infeccion de vias urinarias, sitio no especificado	12	5	21	7	114	10	70	12	67	16	334	4,11	4555,4
3	J030	Amigdalitis estreptococica	7	12	47	47	63	43	16	18	12	14	279	3,44	3805,2
4	K297	Gastritis, no especificada	0	0	5	1	50	20	30	17	58	32	213	2,62	2905,1
5	A099	Gastroenteritis y colitis de origen no especificado	34	36	12	23	32	29	9	11	12	13	211	2,6	2877,8
6	J069	Infeccion aguda de las vias respiratorias superiores, no especificada	37	44	20	17	18	9	10	4	15	10	184	2,27	2509,5
7	M545	Lumbago no especificado	0	0	1	0	38	33	31	24	23	26	176	2,17	2400,4
8	N771	Vaginitis, vulvitis y vulvovaginitis en enfermedades infecciosas y parasitarias clasificadas en otra parte	1	0	2	0	115	0	34	0	18	0	170	2,09	4796,8
9	J00X	Rinofaringitis aguda (resfriado comun)	30	25	20	18	21	13	5	9	12	15	168	2,07	2291,3
10	E785	Hiperlipidemia no especificada	0	0	0	0	15	12	42	26	53	15	163	2,01	2223,1
11	N760	Vaginitis aguda	0	0	1	0	101	0	39	0	17	0	158	1,95	4458,2
12	B829	Parasitosis intestinal, sin otra especificacion	9	9	24	32	34	17	6	3	7	4	145	1,79	1977,6
13	T784	Alergia no especificada	8	9	4	6	35	20	14	10	9	8	123	1,51	1677,6
14	N710	Enfermedad inflamatoria aguda del utero	0	0	0	0	62	0	27	0	12	0	101	1,24	2849,9
15	M255	Dolor en articulacion	1	0	2	2	11	10	23	11	24	13	97	1,19	1323
<b>Otras causas</b>			<b>190</b>	<b>195</b>	<b>240</b>	<b>276</b>	<b>1.213</b>	<b>707</b>	<b>601</b>	<b>347</b>	<b>747</b>	<b>565</b>	<b>5.081</b>	<b>63</b>	<b>--</b>
<b>Total</b>			<b>329</b>	<b>335</b>	<b>399</b>	<b>429</b>	<b>1.924</b>	<b>927</b>	<b>1.031</b>	<b>530</b>	<b>1.328</b>	<b>889</b>	<b>8.121</b>	<b>100</b>	<b>--</b>



**15 PRIMERAS CAUSAS DE MORBILIDAD ATENDIDA EN CONSULTA EXTERNA Y ODONTOLÓGICA SEGÚN SEXO Y GRUPOS DE EDAD  
MUNICIPIO DE MOSQUERA - AÑO 2018**

**Fuente: Subdirección de Salud Pública IDSN, Cubos SISPRO - RIPS / Ministerio de Salud y Protección Social**

No	CIE-10	Diagnóstico	De 0 a 4 años		De 5 a 14 años		De 15 a 44 años		De 45 a 59 años		De 60 años o más		Total	%	Tasa * 100,000 Hb
			F	M	F	M	F	M	F	M	F	M			
1	B509	Paludismo debido a plasmodium falciparum, sin otra especificacion	6	8	48	41	87	90	15	11	18	10	334	15,94	1878,2
2	I10X	Hipertension esencial (primaria)	0	0	0	0	11	1	17	11	63	41	144	6,87	809,8
3	N390	Infeccion de vias urinarias, sitio no especificado	2	2	2	1	39	12	14	3	7	4	86	4,11	483,6
4	J00X	Rinofaringitis aguda (resfriado comun)	16	9	7	8	8	11	3	1	1	9	73	3,48	410,5
5	S010	Herida del cuero cabelludo	0	2	7	9	18	4	6	4	8	10	68	3,25	382,4
6	K050	Gingivitis aguda	3	3	3	9	34	3	2	0	1	1	59	2,82	331,8
7	J039	Amigdalitis aguda, no especificada	5	5	5	2	13	3	1	2	2	1	39	1,86	219,3
8	K297	Gastritis, no especificada	0	0	1	1	14	3	4	6	4	6	39	1,86	219,3
9	M545	Lumbago no especificado	0	0	0	0	6	6	5	7	7	3	34	1,62	191,2
10	N760	Vaginitis aguda	0	0	1	0	20	0	2	0	1	0	24	1,15	275,7
11	B829	Parasitosis intestinal, sin otra especificacion	1	2	3	2	5	5	2	0	1	2	23	1,1	129,3
12	K021	Caries de la dentina	0	1	5	0	3	4	2	1	3	3	22	1,05	123,7
13	T784	Alergia no especificada	4	1	3	1	6	2	2	1	1	0	21	1	118,1
14	E149	Diabetes mellitus, no especificada sin mencion de complicacion	0	0	0	0	5	1	3	1	6	4	20	0,95	112,5
15	M255	Dolor en articulacion	0	0	0	2	5	1	3	2	3	3	19	0,91	106,8
<b>Otras causas</b>			<b>60</b>	<b>69</b>	<b>54</b>	<b>75</b>	<b>381</b>	<b>144</b>	<b>69</b>	<b>50</b>	<b>94</b>	<b>94</b>	<b>1.090</b>	<b>52</b>	<b>--</b>
<b>Total</b>			<b>97</b>	<b>102</b>	<b>139</b>	<b>151</b>	<b>655</b>	<b>290</b>	<b>150</b>	<b>100</b>	<b>220</b>	<b>191</b>	<b>2.095</b>	<b>100</b>	<b>--</b>



**15 PRIMERAS CAUSAS DE MORBILIDAD ATENDIDA EN CONSULTA EXTERNA Y ODONTOLÓGICA SEGÚN SEXO Y GRUPOS DE EDAD  
MUNICIPIO DE NARIÑO - AÑO 2018**

**Fuente: Subdirección de Salud Pública IDSN, Cubos SISPRO - RIPS / Ministerio de Salud y Protección Social**

No	CIE-10	Diagnóstico	De 0 a 4 años		De 5 a 14 años		De 15 a 44 años		De 45 a 59 años		De 60 años o más		Total	%	Tasa * 100,000 Hb
			F	M	F	M	F	M	F	M	F	M			
1	K021	Caries de la dentina	3	2	47	42	129	73	22	12	3	0	333	9,99	6562,9
2	I10X	Hipertension esencial (primaria)	0	0	0	0	8	4	66	17	112	66	273	8,19	5380,4
3	K050	Gingivitis aguda	9	4	16	28	97	46	12	8	2	0	222	6,66	4375,2
4	K069	Trastorno no especificado de la encia y de la zona edentula	0	0	0	0	2	0	22	13	74	44	155	4,65	3054,8
5	E039	Hipotiroidismo, no especificado	0	0	1	4	20	3	11	6	7	3	55	1,65	1084
6	N390	Infeccion de vias urinarias, sitio no especificado	2	0	6	0	17	1	12	2	9	2	51	1,53	1005,1
7	K051	Gingivitis cronica	0	0	3	2	27	11	3	1	0	2	49	1,47	965,7
8	H522	Astigmatismo	0	0	2	1	11	7	5	3	4	1	34	1,02	670,1
9	J00X	Rinofaringitis aguda (resfriado comun)	6	8	0	1	5	2	5	1	1	4	33	0,99	650,4
10	K295	Gastritis cronica, no especificada	0	0	0	1	9	1	5	4	7	3	30	0,9	591,2
11	E119	Diabetes mellitus no insulino dependiente sin mencion de complicacion	0	0	0	0	0	2	7	6	8	6	29	0,87	571,5
12	I129	Enfermedad renal hipertensiva sin insuficiencia renal	0	0	0	0	0	0	2	0	16	10	28	0,84	551,8
13	M545	Lumbago no especificado	0	0	0	0	7	7	6	4	0	3	27	0,81	532,1
14	E669	Obesidad, no especificada	0	1	0	1	8	1	6	0	3	2	22	0,66	433,6
15	H288	Otros trastornos del cristalino en enfermedades clasificadas en otra parte	0	0	1	0	3	2	0	1	9	6	22	0,66	433,6
<b>Otras causas</b>			<b>60</b>	<b>91</b>	<b>96</b>	<b>103</b>	<b>494</b>	<b>267</b>	<b>275</b>	<b>107</b>	<b>261</b>	<b>215</b>	<b>1.969</b>	<b>59</b>	<b>--</b>
<b>Total</b>			<b>80</b>	<b>106</b>	<b>172</b>	<b>183</b>	<b>837</b>	<b>427</b>	<b>459</b>	<b>185</b>	<b>516</b>	<b>367</b>	<b>3.332</b>	<b>100</b>	<b>--</b>



**15 PRIMERAS CAUSAS DE MORBILIDAD ATENDIDA EN CONSULTA EXTERNA Y ODONTOLÓGICA SEGÚN SEXO Y GRUPOS DE EDAD  
MUNICIPIO DE OLAYA HERRERA - AÑO 2018**

**Fuente: Subdirección de Salud Pública IDSN, Cubos SISPRO - RIPS / Ministerio de Salud y Protección Social**

No	CIE-10	Diagnóstico	De 0 a 4 años		De 5 a 14 años		De 15 a 44 años		De 45 a 59 años		De 60 años o más		Total	%	Tasa * 100,000 Hb
			F	M	F	M	F	M	F	M	F	M			
1	K021	Caries de la dentina	17	12	149	122	671	223	95	48	174	161	1672	13,68	5163,8
2	N390	Infeccion de vías urinarias, sitio no especificado	10	9	47	24	566	79	96	29	61	59	980	8,02	3026,7
3	B509	Paludismo debido a plasmodium falciparum, sin otra especificacion	19	21	128	144	245	207	28	43	15	13	863	7,06	2665,3
4	N912	Amenorrea, sin otra especificacion	0	0	20	0	609	0	11	0	0	0	640	5,24	4238,4
5	J111	Influenza con otras manifestaciones respiratorias, virus no identificado	91	91	88	84	60	15	8	2	2	6	447	3,66	1380,5
6	I10X	Hipertension esencial (primaria)	0	0	0	0	32	7	72	20	127	67	325	2,66	1003,7
7	J00X	Rinofaringitis aguda (resfriado comun)	52	57	41	44	30	12	9	3	8	15	271	2,22	837
8	K050	Gingivitis aguda	0	0	14	8	150	54	26	6	8	4	270	2,21	833,9
9	M545	Lumbago no especificado	2	0	11	5	78	25	37	17	39	32	246	2,01	759,8
10	M796	Dolor en miembro	0	0	4	3	68	22	31	13	42	27	210	1,72	648,6
11	A499	Infeccion bacteriana, no especificada	41	32	38	53	15	9	3	3	6	3	203	1,66	626,9
12	B829	Parasitosis intestinal, sin otra especificacion	15	12	42	43	29	12	7	3	12	6	181	1,48	559
13	J22X	Infeccion aguda no especificada de las vías respiratorias inferiores	33	40	27	29	21	4	6	3	6	8	177	1,45	546,7
14	K040	Pulpitis	3	2	35	30	59	17	9	6	10	5	176	1,44	543,6
15	K297	Gastritis, no especificada	1	0	1	2	76	14	25	7	23	10	159	1,3	491,1
<b>Otras causas</b>			<b>287</b>	<b>309</b>	<b>434</b>	<b>506</b>	<b>1.989</b>	<b>523</b>	<b>372</b>	<b>218</b>	<b>420</b>	<b>342</b>	<b>5.400</b>	<b>44</b>	<b>--</b>
<b>Total</b>			<b>571</b>	<b>585</b>	<b>1.079</b>	<b>1.097</b>	<b>4.698</b>	<b>1.223</b>	<b>835</b>	<b>421</b>	<b>953</b>	<b>758</b>	<b>12.220</b>	<b>100</b>	<b>--</b>



**15 PRIMERAS CAUSAS DE MORBILIDAD ATENDIDA EN CONSULTA EXTERNA Y ODONTOLÓGICA SEGÚN SEXO Y GRUPOS DE EDAD  
MUNICIPIO DE OSPINA - AÑO 2018**

**Fuente: Subdirección de Salud Pública IDSN, Cubos SISPRO - RIPS / Ministerio de Salud y Protección Social**

No	CIE-10	Diagnóstico	De 0 a 4 años		De 5 a 14 años		De 15 a 44 años		De 45 a 59 años		De 60 años o más		Total	%	Tasa * 100,000 Hb
			F	M	F	M	F	M	F	M	F	M			
1	K053	Periodontitis crónica	1	0	30	20	244	141	56	34	15	15	556	10,1	6293,9
2	I10X	Hipertensión esencial (primaria)	0	0	0	0	6	5	48	14	223	114	410	7,45	4641,2
3	K051	Gingivitis crónica	23	41	85	110	6	8	0	1	0	0	274	4,98	3101,7
4	J00X	Rinofaringitis aguda (resfriado común)	22	14	15	17	9	10	12	2	9	5	115	2,09	1301,8
5	N390	Infección de vías urinarias, sitio no especificado	6	3	11	2	40	3	18	5	19	2	109	1,98	1233,9
6	I129	Enfermedad renal hipertensiva sin insuficiencia renal	0	0	0	0	0	0	6	1	67	31	105	1,91	1188,6
7	K297	Gastritis, no especificada	0	0	2	1	30	16	21	7	13	7	97	1,76	1098
8	M545	Lumbago no especificado	0	0	0	1	22	14	14	6	19	15	91	1,65	1030,1
9	J030	Amigdalitis estreptocócica	11	7	10	9	16	10	1	2	2	2	70	1,27	792,4
10	K529	Colitis y gastroenteritis no infecciosas, no especificadas	7	10	4	7	10	7	4	1	7	7	64	1,16	724,5
11	N719	Enfermedad inflamatoria del útero, no especificadas	0	0	0	0	23	0	26	0	11	0	60	1,09	1431,3
12	E039	Hipotiroidismo, no especificado	0	1	0	0	24	3	15	2	6	5	56	1,02	633,9
13	E780	Hipercolesterolemia pura	0	0	0	0	3	1	13	9	23	7	56	1,02	633,9
14	H669	Otitis media, no especificada	7	10	9	5	16	3	3	2	0	0	55	1	622,6
15	J039	Amigdalitis aguda, no especificada	6	3	13	8	16	4	4	0	1	0	55	1	622,6
<b>Otras causas</b>			<b>138</b>	<b>154</b>	<b>156</b>	<b>172</b>	<b>811</b>	<b>397</b>	<b>475</b>	<b>223</b>	<b>422</b>	<b>383</b>	<b>3.331</b>	<b>61</b>	<b>--</b>
<b>Total</b>			<b>221</b>	<b>243</b>	<b>335</b>	<b>352</b>	<b>1.276</b>	<b>622</b>	<b>716</b>	<b>309</b>	<b>837</b>	<b>593</b>	<b>5.504</b>	<b>100</b>	<b>--</b>



**15 PRIMERAS CAUSAS DE MORBILIDAD ATENDIDA EN CONSULTA EXTERNA Y ODONTOLÓGICA SEGÚN SEXO Y GRUPOS DE EDAD  
MUNICIPIO DE FRANCISCO PIZARRO - AÑO 2018**

**Fuente: Subdirección de Salud Pública IDSN, Cubos SISPRO - RIPS / Ministerio de Salud y Protección Social**

No	CIE-10	Diagnóstico	De 0 a 4 años		De 5 a 14 años		De 15 a 44 años		De 45 a 59 años		De 60 años o más		Total	%	Tasa * 100,000 Hb
			F	M	F	M	F	M	F	M	F	M			
1	I10X	Hipertension esencial (primaria)	0	1	1	0	29	30	167	100	457	272	1057	4,7	6421,2
2	N390	Infeccion de vias urinarias, sitio no especificado	24	7	32	5	288	33	72	16	55	16	548	2,44	3329,1
3	A09X	Diarrea y gastroenteritis de presunto origen infeccioso	43	57	33	32	143	125	38	25	15	14	525	2,34	3189,4
4	E039	Hipotiroidismo, no especificado	0	0	4	5	196	25	152	32	86	22	522	2,32	3171,1
5	J00X	Rinofaringitis aguda (resfriado comun)	63	54	37	38	108	79	53	19	23	25	499	2,22	3031,4
6	K297	Gastritis, no especificada	0	0	8	6	135	94	62	33	41	25	404	1,8	2454,3
7	M545	Lumbago no especificado	1	0	4	2	107	118	46	52	25	19	374	1,66	2272
8	K589	Sindrome del colon irritable sin diarrea	0	0	1	6	119	47	37	27	22	10	269	1,2	1634,2
9	K295	Gastritis cronica, no especificada	0	0	0	1	76	45	37	25	47	25	256	1,14	1555,2
10	H578	Otros trastornos especificados del ojo y sus anexos	9	6	6	10	49	31	32	25	42	24	234	1,04	1421,5
11	M255	Dolor en articulacion	0	0	7	6	67	49	43	19	26	11	228	1,01	1385,1
12	E119	Diabetes mellitus no insulino dependiente sin mencion de complicacion	0	0	0	0	8	7	35	21	97	58	226	1,01	1372,9
13	J039	Amigdalitis aguda, no especificada	15	27	27	31	43	47	17	8	6	0	221	0,98	1342,6
14	J304	Rinitis alergica, no especificada	19	31	24	33	37	44	5	8	5	3	209	0,93	1269,7
15	M511	Trastorno de disco lumbar y otros, con radiculopatía	0	0	0	1	38	39	38	20	24	16	176	0,78	1069,2
<b>Otras causas</b>			<b>541</b>	<b>570</b>	<b>654</b>	<b>781</b>	<b>5.380</b>	<b>2.905</b>	<b>2.041</b>	<b>1.146</b>	<b>1.613</b>	<b>1.101</b>	<b>16.732</b>	<b>74</b>	<b>--</b>
<b>Total</b>			<b>715</b>	<b>753</b>	<b>838</b>	<b>957</b>	<b>6.823</b>	<b>3.718</b>	<b>2.875</b>	<b>1.576</b>	<b>2.584</b>	<b>1.641</b>	<b>22.480</b>	<b>100</b>	<b>--</b>





**15 PRIMERAS CAUSAS DE MORBILIDAD ATENDIDA EN CONSULTA EXTERNA Y ODONTOLÓGICA SEGÚN SEXO Y GRUPOS DE EDAD  
MUNICIPIO DE POLICARPA - AÑO 2018**

**Fuente: Subdirección de Salud Pública IDSN, Cubos SISPRO - RIPS / Ministerio de Salud y Protección Social**

No	CIE-10	Diagnóstico	De 0 a 4 años		De 5 a 14 años		De 15 a 44 años		De 45 a 59 años		De 60 años o más		Total	%	Tasa * 100,000 Hb
			F	M	F	M	F	M	F	M	F	M			
1	K036	Depositos [acreciones] en los dientes	0	0	12	6	510	150	88	48	14	21	849	11,24	4774,2
2	I10X	Hipertension esencial (primaria)	0	0	0	0	28	12	122	37	235	139	573	7,59	3222,2
3	K021	Caries de la dentina	8	12	38	39	111	37	17	6	3	5	276	3,65	1552
4	N390	Infeccion de vías urinarias, sitio no especificado	12	6	11	6	58	6	27	7	18	12	163	2,16	916,6
5	J00X	Rinofaringitis aguda (resfriado comun)	30	19	14	12	20	5	6	2	8	6	122	1,62	686
6	K297	Gastritis, no especificada	0	0	3	2	52	19	18	8	12	8	122	1,62	686
7	M545	Lumbago no especificado	0	0	1	1	33	14	24	13	20	16	122	1,62	686
8	K020	Caries limitada al esmalte	9	9	13	17	47	11	1	2	1	0	110	1,46	618,6
9	N771	Vaginitis, vulvitis y vulvovaginitis en enfermedades infecciosas y parasitarias clasificadas en otra parte	0	0	4	0	52	0	11	0	1	0	68	0,9	809,7
10	E119	Diabetes mellitus no insulino dependiente sin mencion de complicacion	0	0	0	0	7	3	24	10	19	3	66	0,87	371,1
11	K295	Gastritis cronica, no especificada	0	0	1	0	28	7	10	4	10	6	66	0,87	371,1
12	B829	Parasitosis intestinal, sin otra especificacion	7	3	18	12	11	3	1	1	1	1	58	0,77	326,2
13	K046	Absceso periapical con fistula	1	1	10	13	11	7	7	1	2	2	55	0,73	309,3
14	M624	Contractura muscular	0	0	2	1	16	6	11	2	8	8	54	0,71	303,7
15	M255	Dolor en articulacion	0	0	1	1	13	10	12	5	4	5	51	0,68	286,8
<b>Otras causas</b>			<b>195</b>	<b>172</b>	<b>297</b>	<b>298</b>	<b>1.424</b>	<b>579</b>	<b>619</b>	<b>258</b>	<b>537</b>	<b>419</b>	<b>4.798</b>	<b>64</b>	<b>--</b>
<b>Total</b>			<b>262</b>	<b>222</b>	<b>425</b>	<b>408</b>	<b>2.421</b>	<b>869</b>	<b>998</b>	<b>404</b>	<b>893</b>	<b>651</b>	<b>7.553</b>	<b>100</b>	<b>--</b>



**15 PRIMERAS CAUSAS DE MORBILIDAD ATENDIDA EN CONSULTA EXTERNA Y ODONTOLÓGICA SEGÚN SEXO Y GRUPOS DE EDAD  
MUNICIPIO DE POTOSI - AÑO 2018**

**Fuente: Subdirección de Salud Pública IDSN, Cubos SISPRO - RIPS / Ministerio de Salud y Protección Social**

No	CIE-10	Diagnóstico	De 0 a 4 años		De 5 a 14 años		De 15 a 44 años		De 45 a 59 años		De 60 años o más		Total	%	Tasa * 100,000 Hb
			F	M	F	M	F	M	F	M	F	M			
1	I10X	Hipertension esencial (primaria)	0	0	0	0	20	7	89	25	294	146	581	6,74	4911,2
2	K021	Caries de la dentina	14	15	50	77	192	116	47	26	10	11	558	6,47	4716,8
3	K040	Pulpitis	1	3	13	14	86	31	41	14	11	4	218	2,53	1842,8
4	K020	Caries limitada al esmalte	4	6	14	13	52	69	3	2	0	0	163	1,89	1377,9
5	N390	Infeccion de vias urinarias, sitio no especificado	6	3	13	2	66	5	24	4	23	13	159	1,84	1344
6	J00X	Rinofaringitis aguda (resfriado comun)	14	26	16	15	33	11	14	8	6	13	156	1,81	1318,7
7	B829	Parasitosis intestinal, sin otra especificacion	22	15	31	37	16	16	5	2	0	1	145	1,68	1225,7
8	K083	Raiz dental retenida	0	1	11	5	31	15	21	18	22	15	139	1,61	1175
9	K010	Dientes incluidos	0	0	4	2	71	36	4	3	2	0	122	1,41	1031,3
10	K081	Perdida de dientes debida a accidente, extraccion o enfermedad periodontal local	0	0	0	0	2	0	13	4	63	34	116	1,34	980,6
11	A09X	Diarrea y gastroenteritis de presunto origen infeccioso	12	17	12	6	16	15	4	3	7	7	99	1,15	836,9
12	K297	Gastritis, no especificada	0	0	2	0	34	16	17	8	11	6	94	1,09	794,6
13	E669	Obesidad, no especificada	0	0	3	3	26	2	32	6	17	4	93	1,08	786,1
14	H522	Astigmatismo	0	0	11	10	29	9	8	3	9	7	86	1	727
15	N771	Vaginitis, vulvitis y vulvovaginitis en enfermedades infecciosas y parasitarias clasificadas en otra parte	1	0	0	0	64	0	17	0	2	0	84	0,97	1474,5
<b>Otras causas</b>			<b>216</b>	<b>226</b>	<b>314</b>	<b>341</b>	<b>1.645</b>	<b>637</b>	<b>718</b>	<b>372</b>	<b>815</b>	<b>528</b>	<b>5.812</b>	<b>67</b>	<b>--</b>
<b>Total</b>			<b>290</b>	<b>312</b>	<b>494</b>	<b>525</b>	<b>2.383</b>	<b>985</b>	<b>1.057</b>	<b>498</b>	<b>1.292</b>	<b>789</b>	<b>8.625</b>	<b>100</b>	<b>--</b>



**15 PRIMERAS CAUSAS DE MORBILIDAD ATENDIDA EN CONSULTA EXTERNA Y ODONTOLÓGICA SEGÚN SEXO Y GRUPOS DE EDAD  
MUNICIPIO DE PROVIDENCIA - AÑO 2018**

**Fuente: Subdirección de Salud Pública IDSN, Cubos SISPRO - RIPS / Ministerio de Salud y Protección Social**

No	CIE-10	Diagnóstico	De 0 a 4 años		De 5 a 14 años		De 15 a 44 años		De 45 a 59 años		De 60 años o más		Total	%	Tasa * 100,000 Hb
			F	M	F	M	F	M	F	M	F	M			
1	K020	Caries limitada al esmalte	7	7	38	33	146	67	14	7	1	5	325	7,31	2370,4
2	I10X	Hipertension esencial (primaria)	0	0	0	0	4	2	15	5	97	63	186	4,18	1356,6
3	J00X	Rinofaringitis aguda (resfriado comun)	18	12	12	11	41	23	14	7	19	11	168	3,78	1225,3
4	N390	Infeccion de vias urinarias, sitio no especificado	6	2	4	2	69	10	26	3	20	12	154	3,46	1123,2
5	M545	Lumbago no especificado	0	0	0	1	24	16	22	20	23	20	126	2,83	919
6	F419	Trastorno de ansiedad , no especificado	3	0	20	16	32	9	8	1	19	17	125	2,81	911,7
7	N760	Vaginitis aguda	0	0	3	0	64	0	25	0	5	0	97	2,18	1414,8
8	F320	Episodio depresivo leve	0	0	7	5	34	8	7	3	20	7	91	2,05	663,7
9	M255	Dolor en articulacion	0	2	1	3	12	12	13	3	13	16	75	1,69	547
10	K297	Gastritis, no especificada	0	0	2	1	22	8	6	6	8	9	62	1,39	452,2
11	A09X	Diarrea y gastroenteritis de presunto origen infeccioso	9	3	3	3	14	10	3	4	3	3	55	1,24	401,1
12	L309	Dermatitis, no especificada	2	2	1	3	11	13	6	2	5	3	48	1,08	350,1
13	K295	Gastritis cronica, no especificada	0	0	1	0	16	6	6	4	7	4	44	0,99	320,9
14	B829	Parasitosis intestinal, sin otra especificacion	2	2	9	5	13	2	4	0	5	1	43	0,97	313,6
15	K040	Pulpitis	0	0	2	3	20	10	5	3	0	0	43	0,97	313,6
<b>Otras causas</b>			<b>113</b>	<b>88</b>	<b>140</b>	<b>143</b>	<b>825</b>	<b>362</b>	<b>281</b>	<b>161</b>	<b>360</b>	<b>333</b>	<b>2.806</b>	<b>63</b>	<b>--</b>
<b>Total</b>			<b>160</b>	<b>118</b>	<b>243</b>	<b>229</b>	<b>1.347</b>	<b>558</b>	<b>455</b>	<b>229</b>	<b>605</b>	<b>504</b>	<b>4.448</b>	<b>100</b>	<b>--</b>



**15 PRIMERAS CAUSAS DE MORBILIDAD ATENDIDA EN CONSULTA EXTERNA Y ODONTOLÓGICA SEGÚN SEXO Y GRUPOS DE EDAD  
MUNICIPIO DE PUERRES - AÑO 2018**

**Fuente: Subdirección de Salud Pública IDSN, Cubos SISPRO - RIPS / Ministerio de Salud y Protección Social**

No	CIE-10	Diagnóstico	De 0 a 4 años		De 5 a 14 años		De 15 a 44 años		De 45 a 59 años		De 60 años o más		Total	%	Tasa * 100,000 Hb
			F	M	F	M	F	M	F	M	F	M			
1	K021	Caries de la dentina	24	25	90	80	471	284	150	113	66	56	1359	9,05	16601,5
2	K051	Gingivitis cronica	23	22	105	93	163	123	48	26	15	11	629	4,19	7683,9
3	I10X	Hipertension esencial (primaria)	0	0	0	0	9	4	60	20	300	143	536	3,57	6547,8
4	K295	Gastritis cronica, no especificada	0	0	2	1	109	59	88	33	143	74	509	3,39	6217,9
5	J00X	Rinofaringitis aguda (resfriado comun)	59	69	68	55	81	48	27	15	40	32	494	3,29	6034,7
6	N390	Infeccion de vias urinarias, sitio no especificado	21	5	31	10	156	29	61	15	71	41	440	2,93	5375
7	J039	Amigdalitis aguda, no especificada	32	34	82	65	60	38	18	12	15	8	364	2,42	4446,6
8	B829	Parasitosis intestinal, sin otra especificacion	29	23	43	67	65	46	18	9	19	15	334	2,22	4080,1
9	A099	Gastroenteritis y colitis de origen no especificado	21	20	36	34	54	35	31	4	22	16	273	1,82	3335
10	N771	Vaginitis, vulvitis y vulvovaginitis en enfermedades infecciosas y parasitarias clasificadas en otra parte	0	0	11	0	163	0	53	0	21	0	248	1,65	5917,4
11	M545	Lumbago no especificado	0	0	5	2	62	31	31	22	50	25	228	1,52	2785,2
12	K297	Gastritis, no especificada	0	0	8	4	72	32	32	18	34	26	226	1,5	2760,8
13	E782	Hiperlipidemia mixta	0	0	0	0	30	10	45	34	72	25	216	1,44	2638,7
14	E785	Hiperlipidemia no especificada	0	0	1	0	19	15	34	30	57	25	181	1,21	2211,1
15	J030	Amigdalitis estreptococica	13	11	28	37	34	19	6	9	8	2	167	1,11	2040,1
<b>Otras causas</b>			<b>359</b>	<b>325</b>	<b>414</b>	<b>441</b>	<b>2.284</b>	<b>859</b>	<b>1.109</b>	<b>472</b>	<b>1.500</b>	<b>1.051</b>	<b>8.814</b>	<b>59</b>	<b>--</b>
<b>Total</b>			<b>581</b>	<b>534</b>	<b>924</b>	<b>889</b>	<b>3.832</b>	<b>1.632</b>	<b>1.811</b>	<b>832</b>	<b>2.433</b>	<b>1.550</b>	<b>15.018</b>	<b>100</b>	<b>--</b>



**15 PRIMERAS CAUSAS DE MORBILIDAD ATENDIDA EN CONSULTA EXTERNA Y ODONTOLÓGICA SEGÚN SEXO Y GRUPOS DE EDAD  
MUNICIPIO DE PUPIALES - AÑO 2018**

**Fuente: Subdirección de Salud Pública IDSN, Cubos SISPRO - RIPS / Ministerio de Salud y Protección Social**

No	CIE-10	Diagnóstico	De 0 a 4 años		De 5 a 14 años		De 15 a 44 años		De 45 a 59 años		De 60 años o más		Total	%	Tasa * 100,000 Hb
			F	M	F	M	F	M	F	M	F	M			
1	I10X	Hipertension esencial (primaria)	0	0	0	0	16	18	123	34	501	287	979	4,15	4989,6
2	N390	Infeccion de vias urinarias, sitio no especificado	22	15	52	20	307	44	151	27	138	49	825	3,49	4204,7
3	J00X	Rinofaringitis aguda (resfriado comun)	73	72	93	90	109	59	54	33	58	41	682	2,89	3475,9
4	B829	Parasitosis intestinal, sin otra especificacion	87	69	121	128	65	46	33	22	17	12	600	2,54	3057,9
5	J030	Amigdalitis estreptococica	25	27	64	86	136	84	48	20	29	14	533	2,26	2716,5
6	A099	Gastroenteritis y colitis de origen no especificado	40	50	46	48	105	70	41	29	44	23	496	2,1	2527,9
7	M545	Lumbago no especificado	0	0	3	2	109	56	106	49	93	58	476	2,02	2426
8	J039	Amigdalitis aguda, no especificada	34	36	80	73	107	58	33	16	14	13	464	1,97	2364,8
9	N771	Vaginitis, vulvitis y vulvovaginitis en enfermedades infecciosas y parasitarias clasificadas en otra parte	1	0	5	0	239	0	123	0	32	0	400	1,69	4039,6
10	K297	Gastritis, no especificada	0	1	8	11	130	57	68	29	51	33	388	1,64	1977,5
11	E785	Hiperlipidemia no especificada	0	0	0	0	26	7	75	28	108	51	295	1,25	1503,5
12	K291	Otras gastritis agudas	0	0	9	9	95	36	41	18	48	27	283	1,2	1442,3
13	E669	Obesidad, no especificada	2	2	5	6	61	10	68	11	74	29	268	1,14	1365,9
14	E782	Hiperlipidemia mixta	0	0	0	0	25	9	84	32	71	30	251	1,06	1279,2
15	F412	Trastorno mixto de ansiedad y depresion	0	0	5	2	107	22	37	4	45	16	238	1,01	1213
<b>Otras causas</b>			<b>667</b>	<b>682</b>	<b>840</b>	<b>845</b>	<b>4.187</b>	<b>1.846</b>	<b>2.149</b>	<b>1.048</b>	<b>2.426</b>	<b>1.739</b>	<b>16.429</b>	<b>70</b>	<b>--</b>
<b>Total</b>			<b>951</b>	<b>954</b>	<b>1.331</b>	<b>1.320</b>	<b>5.824</b>	<b>2.422</b>	<b>3.234</b>	<b>1.400</b>	<b>3.749</b>	<b>2.422</b>	<b>23.607</b>	<b>100</b>	<b>--</b>



**15 PRIMERAS CAUSAS DE MORBILIDAD ATENDIDA EN CONSULTA EXTERNA Y ODONTOLÓGICA SEGÚN SEXO Y GRUPOS DE EDAD  
MUNICIPIO DE RICAURTE - AÑO 2018**

**Fuente: Subdirección de Salud Pública IDSN, Cubos SISPRO - RIPS / Ministerio de Salud y Protección Social**

No	CIE-10	Diagnóstico	De 0 a 4 años		De 5 a 14 años		De 15 a 44 años		De 45 a 59 años		De 60 años o más		Total	%	Tasa * 100,000 Hb
			F	M	F	M	F	M	F	M	F	M			
1	K021	Caries de la dentina	30	37	163	167	354	217	76	50	42	39	1175	9,14	5895,6
2	B829	Parasitosis intestinal, sin otra especificacion	47	54	164	182	73	45	13	7	15	16	616	4,79	3090,8
3	J00X	Rinofaringitis aguda (resfriado comun)	82	87	124	105	90	36	15	6	16	27	588	4,57	2950,3
4	K297	Gastritis, no especificada	0	0	20	17	181	100	54	17	49	30	468	3,64	2348,2
5	N390	Infeccion de vias urinarias, sitio no especificado	11	12	25	19	165	29	41	12	37	21	372	2,89	1866,5
6	M545	Lumbago no especificado	0	0	0	1	95	81	55	51	32	37	352	2,74	1766,2
7	K083	Raiz dental retenida	3	5	57	63	85	63	25	10	8	12	331	2,57	1660,8
8	I10X	Hipertension esencial (primaria)	0	0	0	0	5	6	33	8	136	105	293	2,28	1470,1
9	A090	Otras gastroenteritis y colitis de origen infeccioso	57	69	24	32	19	16	6	8	8	19	258	2,01	1294,5
10	K040	Pulpitis	0	0	46	42	62	44	15	10	10	14	243	1,89	1219,3
11	M791	Mialgia	1	0	12	5	59	37	32	23	40	26	235	1,83	1179,1
12	J159	Neumonia bacteriana, no especificada	68	59	21	26	8	3	6	0	5	10	206	1,6	1033,6
13	N771	Vaginitis, vulvitis y vulvovaginitis en enfermedades infecciosas y parasitarias clasificadas en otra parte	2	0	4	0	159	0	28	0	5	0	198	1,54	2041,4
14	J030	Amigdalitis estreptococica	13	20	36	33	44	31	6	5	5	4	197	1,53	988,5
15	S611	Herida de dedo(s) de la mano, con daño de la(s) uña(s)	4	8	4	10	30	78	8	13	6	15	176	1,37	883,1
<b>Otras causas</b>			<b>315</b>	<b>386</b>	<b>455</b>	<b>456</b>	<b>2.204</b>	<b>1.027</b>	<b>711</b>	<b>316</b>	<b>653</b>	<b>631</b>	<b>7.154</b>	<b>56</b>	<b>--</b>
<b>Total</b>			<b>633</b>	<b>737</b>	<b>1.155</b>	<b>1.158</b>	<b>3.633</b>	<b>1.813</b>	<b>1.124</b>	<b>536</b>	<b>1.067</b>	<b>1.006</b>	<b>12.862</b>	<b>100</b>	<b>--</b>



**15 PRIMERAS CAUSAS DE MORBILIDAD ATENDIDA EN CONSULTA EXTERNA Y ODONTOLÓGICA SEGÚN SEXO Y GRUPOS DE EDAD  
MUNICIPIO DE ROBERTO PAYAN - AÑO 2018**

**Fuente: Subdirección de Salud Pública IDSN, Cubos SISPRO - RIPS / Ministerio de Salud y Protección Social**

No	CIE-10	Diagnóstico	De 0 a 4 años		De 5 a 14 años		De 15 a 44 años		De 45 a 59 años		De 60 años o más		Total	%	Tasa * 100,000 Hb
			F	M	F	M	F	M	F	M	F	M			
1	B349	Infeccion viral, no especificada	7	13	20	15	24	23	8	5	6	5	126	4,83	510,2
2	B509	Paludismo debido a plasmodium falciparum, sin otra especificacion	0	2	14	22	31	31	7	9	0	3	119	4,57	481,9
3	I10X	Hipertension esencial (primaria)	0	0	0	0	7	5	24	6	48	19	109	4,18	441,4
4	N390	Infeccion de vias urinarias, sitio no especificado	1	1	3	3	47	4	6	2	10	6	83	3,18	336,1
5	J00X	Rinofaringitis aguda (resfriado comun)	11	17	8	7	5	1	5	3	1	5	63	2,42	255,1
6	M545	Lumbago no especificado	0	0	0	0	13	13	8	4	6	7	51	1,96	206,5
7	A689	Fiebre recurrente, no especificada	3	2	6	7	5	7	2	3	3	1	39	1,5	157,9
8	K051	Gingivitis cronica	0	0	14	8	6	3	2	2	0	2	37	1,42	149,8
9	K021	Caries de la dentina	0	0	5	3	11	6	1	1	0	2	29	1,11	117,4
10	K297	Gastritis, no especificada	0	1	1	0	11	3	6	0	6	1	29	1,11	117,4
11	K040	Pulpitis	0	1	3	1	6	8	2	1	1	0	23	0,88	93,1
12	L209	Dermatitis atopica, no especificada	2	3	3	5	4	3	1	0	2	0	23	0,88	93,1
13	M255	Dolor en articulacion	0	0	0	0	5	3	5	0	4	2	19	0,73	76,9
14	M791	Mialgia	0	2	3	1	5	1	2	1	3	1	19	0,73	76,9
15	M796	Dolor en miembro	0	0	0	1	5	2	2	2	4	1	17	0,65	68,8
<b>Otras causas</b>			<b>96</b>	<b>105</b>	<b>106</b>	<b>141</b>	<b>576</b>	<b>233</b>	<b>156</b>	<b>86</b>	<b>173</b>	<b>148</b>	<b>1.820</b>	<b>70</b>	<b>--</b>
<b>Total</b>			<b>120</b>	<b>147</b>	<b>186</b>	<b>214</b>	<b>761</b>	<b>346</b>	<b>237</b>	<b>125</b>	<b>267</b>	<b>203</b>	<b>2.606</b>	<b>100</b>	<b>--</b>





**15 PRIMERAS CAUSAS DE MORBILIDAD ATENDIDA EN CONSULTA EXTERNA Y ODONTOLÓGICA SEGÚN SEXO Y GRUPOS DE EDAD  
MUNICIPIO DE SAMANIEGO - AÑO 2018**

**Fuente: Subdirección de Salud Pública IDSN, Cubos SISPRO - RIPS / Ministerio de Salud y Protección Social**

No	CIE-10	Diagnóstico	De 0 a 4 años		De 5 a 14 años		De 15 a 44 años		De 45 a 59 años		De 60 años o más		Total	%	Tasa * 100,000 Hb
			F	M	F	M	F	M	F	M	F	M			
1	K051	Gingivitis crónica	6	10	80	83	568	227	103	55	21	18	1171	7,86	2376,7
2	I10X	Hipertensión esencial (primaria)	0	0	0	0	43	13	197	76	510	306	1145	7,69	2323,9
3	K021	Caries de la dentina	15	16	150	118	94	55	39	15	9	7	518	3,48	1051,3
4	N390	Infección de vías urinarias, sitio no especificado	21	12	30	5	167	28	63	13	58	32	429	2,88	870,7
5	T141	Herida de región no especificada del cuerpo	2	2	5	9	43	77	9	30	19	39	235	1,58	477
6	I129	Enfermedad renal hipertensiva sin insuficiencia renal	0	0	0	0	0	0	13	6	116	68	203	1,36	412
7	M545	Lumbago no especificado	1	0	1	1	49	33	33	23	25	29	195	1,31	395,8
8	J00X	Rinofaringitis aguda (resfriado común)	23	32	14	12	24	28	11	10	16	21	191	1,28	387,7
9	E119	Diabetes mellitus no insulino dependiente sin mención de complicación	0	0	0	0	20	5	44	17	65	29	180	1,21	365,3
10	K297	Gastritis, no especificada	0	0	3	3	60	32	21	18	23	14	174	1,17	353,2
11	K029	Caries dental, no especificada	8	12	70	53	3	1	3	0	0	1	151	1,01	306,5
12	J030	Amigdalitis estreptocócica	6	6	16	19	43	21	4	7	4	2	128	0,86	259,8
13	H521	Miopia	0	1	4	4	26	13	24	9	26	10	117	0,79	237,5
14	J039	Amigdalitis aguda, no especificada	8	13	10	6	36	19	6	5	10	2	115	0,77	233,4
15	E039	Hipotiroidismo, no especificado	0	0	1	2	46	5	31	2	15	7	109	0,73	221,2
<b>Otras causas</b>			<b>254</b>	<b>333</b>	<b>415</b>	<b>413</b>	<b>2.614</b>	<b>1.366</b>	<b>1.342</b>	<b>682</b>	<b>1.284</b>	<b>1.128</b>	<b>9.831</b>	<b>66</b>	<b>--</b>
<b>Total</b>			<b>344</b>	<b>437</b>	<b>799</b>	<b>728</b>	<b>3.836</b>	<b>1.923</b>	<b>1.943</b>	<b>968</b>	<b>2.201</b>	<b>1.713</b>	<b>14.892</b>	<b>100</b>	<b>--</b>



**15 PRIMERAS CAUSAS DE MORBILIDAD ATENDIDA EN CONSULTA EXTERNA Y ODONTOLÓGICA SEGÚN SEXO Y GRUPOS DE EDAD  
MUNICIPIO DE SANDONA - AÑO 2018**

**Fuente: Subdirección de Salud Pública IDSN, Cubos SISPRO - RIPS / Ministerio de Salud y Protección Social**

No	CIE-10	Diagnóstico	De 0 a 4 años		De 5 a 14 años		De 15 a 44 años		De 45 a 59 años		De 60 años o más		Total	%	Tasa * 100,000 Hb
			F	M	F	M	F	M	F	M	F	M			
1	I10X	Hipertension esencial (primaria)	0	0	0	0	26	7	140	57	400	244	874	5,24	3394,7
2	N390	Infeccion de vías urinarias, sitio no especificado	14	5	36	5	146	13	67	19	51	29	385	2,31	1495,4
3	K295	Gastritis cronica, no especificada	0	1	5	6	73	40	60	28	53	39	305	1,83	1184,7
4	K036	Depositos [acreciones] en los dientes	2	0	8	2	120	87	34	18	7	5	283	1,7	1099,2
5	M545	Lumbago no especificado	0	0	1	2	51	53	43	47	44	41	282	1,69	1095,3
6	I129	Enfermedad renal hipertensiva sin insuficiencia renal	0	0	0	0	1	1	10	2	160	99	273	1,64	1060,4
7	J00X	Rinofaringitis aguda (resfriado comun)	44	53	21	23	34	23	16	9	22	16	261	1,57	1013,7
8	K021	Caries de la dentina	6	14	26	35	73	45	22	19	8	10	258	1,55	1002,1
9	K297	Gastritis, no especificada	0	3	6	2	80	46	32	23	41	21	254	1,52	986,6
10	J030	Amigdalitis estreptococica	9	18	31	42	59	42	16	10	7	3	237	1,42	920,5
11	A090	Otras gastroenteritis y colitis de origen infeccioso	19	26	18	19	34	31	7	9	11	16	190	1,14	738
12	E669	Obesidad, no especificada	5	5	10	13	47	10	35	16	25	4	170	1,02	660,3
13	M255	Dolor en articulacion	1	2	6	3	27	33	24	15	31	24	166	1	644,8
14	E039	Hipotiroidismo, no especificado	1	0	7	2	51	9	39	5	32	12	158	0,95	613,7
15	B829	Parasitosis intestinal, sin otra especificacion	19	19	18	25	19	9	12	11	9	12	153	0,92	594,3
<b>Otras causas</b>			<b>324</b>	<b>539</b>	<b>627</b>	<b>750</b>	<b>3.000</b>	<b>1.441</b>	<b>1.603</b>	<b>939</b>	<b>1.744</b>	<b>1.452</b>	<b>12.419</b>	<b>75</b>	<b>--</b>
<b>Total</b>			<b>444</b>	<b>685</b>	<b>820</b>	<b>929</b>	<b>3.841</b>	<b>1.890</b>	<b>2.160</b>	<b>1.227</b>	<b>2.645</b>	<b>2.027</b>	<b>16.668</b>	<b>100</b>	<b>--</b>



**15 PRIMERAS CAUSAS DE MORBILIDAD ATENDIDA EN CONSULTA EXTERNA Y ODONTOLÓGICA SEGÚN SEXO Y GRUPOS DE EDAD  
MUNICIPIO DE SAN BERNARDO - AÑO 2018**

**Fuente: Subdirección de Salud Pública IDSN, Cubos SISPRO - RIPS / Ministerio de Salud y Protección Social**

No	CIE-10	Diagnóstico	De 0 a 4 años		De 5 a 14 años		De 15 a 44 años		De 45 a 59 años		De 60 años o más		Total	%	Tasa * 100,000 Hb
			F	M	F	M	F	M	F	M	F	M			
1	K021	Caries de la dentina	73	97	391	422	874	572	98	78	31	23	2659	23,21	12717,6
2	I10X	Hipertension esencial (primaria)	0	0	0	0	13	7	72	45	206	163	506	4,42	2420,1
3	N390	Infeccion de vias urinarias, sitio no especificado	9	6	35	9	141	26	63	13	52	27	381	3,33	1822,3
4	K295	Gastritis cronica, no especificada	0	1	10	12	99	53	52	33	50	39	349	3,05	1669,2
5	N760	Vaginitis aguda	2	0	10	0	197	0	85	0	34	0	328	2,86	3302,1
6	E756	Trastornos de almacenamiento de lipidos, no especificado	0	0	0	1	33	16	70	31	82	49	282	2,46	1348,8
7	B829	Parasitosis intestinal, sin otra especificacion	56	71	28	41	22	42	5	1	6	5	277	2,42	1324,9
8	J039	Amigdalitis aguda, no especificada	12	15	35	27	47	44	19	16	16	2	233	2,03	1114,4
9	K083	Raiz dental retenida	1	1	39	63	25	14	19	15	5	10	192	1,68	918,3
10	H819	Trastorno de la funcion vestibular, no especificado	0	0	4	1	57	21	26	15	24	20	168	1,47	803,5
11	M545	Lumbago no especificado	0	0	2	1	37	26	28	18	19	26	157	1,37	750,9
12	J00X	Rinofaringitis aguda (resfriado comun)	11	15	8	7	21	10	10	7	12	10	111	0,97	530,9
13	M255	Dolor en articulacion	0	2	0	3	22	15	21	9	16	14	102	0,89	487,9
14	E147	Diabetes mellitus, no especificada con complicaciones multiples	0	0	0	0	9	5	21	13	30	12	90	0,79	430,5
15	K050	Gingivitis aguda	0	0	16	10	43	14	0	1	0	0	84	0,73	401,8
<b>Otras causas</b>			<b>166</b>	<b>179</b>	<b>324</b>	<b>330</b>	<b>1.497</b>	<b>809</b>	<b>596</b>	<b>363</b>	<b>697</b>	<b>576</b>	<b>5.537</b>	<b>48</b>	<b>--</b>
<b>Total</b>			<b>330</b>	<b>387</b>	<b>902</b>	<b>927</b>	<b>3.137</b>	<b>1.674</b>	<b>1.185</b>	<b>658</b>	<b>1.280</b>	<b>976</b>	<b>11.456</b>	<b>100</b>	<b>--</b>



**15 PRIMERAS CAUSAS DE MORBILIDAD ATENDIDA EN CONSULTA EXTERNA Y ODONTOLÓGICA SEGÚN SEXO Y GRUPOS DE EDAD  
MUNICIPIO DE SAN LORENZO - AÑO 2018**

**Fuente: Subdirección de Salud Pública IDSN, Cubos SISPRO - RIPS / Ministerio de Salud y Protección Social**

No	CIE-10	Diagnóstico	De 0 a 4 años		De 5 a 14 años		De 15 a 44 años		De 45 a 59 años		De 60 años o más		Total	%	Tasa * 100,000 Hb
			F	M	F	M	F	M	F	M	F	M			
1	K051	Gingivitis crónica	101	105	504	537	843	435	131	90	31	33	2810	14,42	13854
2	K021	Caries de la dentina	27	28	193	194	443	199	66	35	2	13	1200	6,16	5916,3
3	I10X	Hipertensión esencial (primaria)	0	0	0	0	27	6	173	62	497	323	1088	5,58	5364,1
4	J00X	Rinofaringitis aguda (resfriado común)	52	70	56	40	80	61	52	24	52	40	527	2,7	2598,2
5	N390	Infección de vías urinarias, sitio no especificado	22	9	34	10	185	26	55	16	69	27	453	2,32	2233,4
6	K297	Gastritis, no especificada	0	2	18	9	123	47	59	19	71	44	392	2,01	1932,7
7	M545	Lumbago no especificado	0	1	2	1	61	45	53	38	42	52	295	1,51	1454,4
8	K295	Gastritis crónica, no especificada	0	0	8	8	61	21	47	28	49	27	249	1,28	1227,6
9	J039	Amigdalitis aguda, no especificada	23	28	32	30	49	30	23	14	9	4	242	1,24	1193,1
10	B829	Parasitosis intestinal, sin otra especificación	14	16	46	51	36	6	7	7	5	8	196	1,01	966,3
11	A099	Gastroenteritis y colitis de origen no especificado	33	30	15	16	23	14	4	7	10	11	163	0,84	803,6
12	N771	Vaginitis, vulvitis y vulvovaginitis en enfermedades infecciosas y parasitarias clasificadas en otra parte	0	0	3	0	100	0	50	0	6	0	159	0,82	1690,4
13	K083	Raíz dental retenida	0	0	28	27	29	27	15	10	8	14	158	0,81	779
14	E119	Diabetes mellitus no insulino dependiente sin mención de complicación	0	0	0	0	10	4	43	17	57	23	154	0,79	759,3
15	J068	Otras infecciones agudas de sitios múltiples de las vías respiratorias superiores	22	22	18	19	28	13	12	6	6	5	151	0,77	744,5
<b>Otras causas</b>			<b>426</b>	<b>497</b>	<b>616</b>	<b>738</b>	<b>2.668</b>	<b>1.452</b>	<b>1.323</b>	<b>760</b>	<b>1.531</b>	<b>1.239</b>	<b>11.250</b>	<b>58</b>	<b>--</b>
<b>Total</b>			<b>720</b>	<b>808</b>	<b>1.573</b>	<b>1.680</b>	<b>4.766</b>	<b>2.386</b>	<b>2.113</b>	<b>1.133</b>	<b>2.445</b>	<b>1.863</b>	<b>19.487</b>	<b>100</b>	<b>--</b>



**15 PRIMERAS CAUSAS DE MORBILIDAD ATENDIDA EN CONSULTA EXTERNA Y ODONTOLÓGICA SEGÚN SEXO Y GRUPOS DE EDAD  
MUNICIPIO DE SAN PABLO - AÑO 2018**

**Fuente: Subdirección de Salud Pública IDSN, Cubos SISPRO - RIPS / Ministerio de Salud y Protección Social**

No	CIE-10	Diagnóstico	De 0 a 4 años		De 5 a 14 años		De 15 a 44 años		De 45 a 59 años		De 60 años o más		Total	%	Tasa * 100,000 Hb
			F	M	F	M	F	M	F	M	F	M			
1	K021	Caries de la dentina	44	54	234	248	571	359	165	117	51	69	1912	14,29	11105,3
2	I10X	Hipertension esencial (primaria)	0	0	0	0	17	18	174	63	498	299	1069	7,99	6209
3	N390	Infeccion de vias urinarias, sitio no especificado	19	2	22	5	103	15	33	6	44	27	276	2,06	1603,1
4	K295	Gastritis cronica, no especificada	0	0	9	2	62	29	40	23	44	25	234	1,75	1359,1
5	M545	Lumbago no especificado	0	0	1	1	28	33	33	25	25	23	169	1,26	981,6
6	K297	Gastritis, no especificada	0	0	7	1	42	18	17	18	36	19	158	1,18	917,7
7	E119	Diabetes mellitus no insulino dependiente sin mencion de complicacion	0	0	0	0	6	3	24	15	58	25	131	0,98	760,9
8	H579	Trastorno del ojo y sus anexos, no especificado	1	2	4	1	15	8	32	8	36	20	127	0,95	737,6
9	J00X	Rinofaringitis aguda (resfriado comun)	20	23	8	5	15	14	7	4	10	13	119	0,89	691,2
10	N771	Vaginitis, vulvitis y vulvovaginitis en enfermedades infecciosas y parasitarias clasificadas en otra parte	0	0	6	0	75	0	26	0	7	0	114	0,85	1406,4
11	E039	Hipotiroidismo, no especificado	1	1	2	2	36	4	26	4	16	7	99	0,74	575
12	N40X	Hiperplasia de la prostata	0	0	0	0	0	2	0	22	0	70	94	0,7	1031,7
13	G409	Epilepsia, tipo no especificado	1	0	1	1	18	18	16	10	13	12	90	0,67	522,7
14	K068	Otros trastornos especificados de la encia y de la zona edentula	0	0	0	0	0	0	9	4	51	25	89	0,67	516,9
15	H110	Pterigion	0	0	0	0	22	15	24	10	11	5	87	0,65	505,3
<b>Otras causas</b>			<b>322</b>	<b>315</b>	<b>373</b>	<b>440</b>	<b>2.088</b>	<b>1.015</b>	<b>1.205</b>	<b>527</b>	<b>1.382</b>	<b>945</b>	<b>8.612</b>	<b>64</b>	<b>--</b>
<b>Total</b>			<b>408</b>	<b>397</b>	<b>667</b>	<b>706</b>	<b>3.098</b>	<b>1.551</b>	<b>1.831</b>	<b>856</b>	<b>2.282</b>	<b>1.584</b>	<b>13.380</b>	<b>100</b>	<b>--</b>



**15 PRIMERAS CAUSAS DE MORBILIDAD ATENDIDA EN CONSULTA EXTERNA Y ODONTOLÓGICA SEGÚN SEXO Y GRUPOS DE EDAD  
MUNICIPIO DE CARTAGO - AÑO 2018**

**Fuente: Subdirección de Salud Pública IDSN, Cubos SISPRO - RIPS / Ministerio de Salud y Protección Social**

No	CIE-10	Diagnóstico	De 0 a 4 años		De 5 a 14 años		De 15 a 44 años		De 45 a 59 años		De 60 años o más		Total	%	Tasa * 100,000 Hb
			F	M	F	M	F	M	F	M	F	M			
1	K021	Caries de la dentina	17	21	131	165	360	216	46	31	16	17	1020	9,25	13321,1
2	I10X	Hipertension esencial (primaria)	0	0	0	0	10	2	60	13	215	122	422	3,83	5511,3
3	M255	Dolor en articulacion	11	8	16	19	75	51	47	16	55	25	323	2,93	4218,4
4	J00X	Rinofaringitis aguda (resfriado comun)	27	39	37	34	50	32	18	15	21	22	295	2,68	3852,7
5	N771	Vaginitis, vulvitis y vulvovaginitis en enfermedades infecciosas y parasitarias clasificadas en otra parte	1	0	2	0	179	0	75	0	27	0	284	2,58	7930,7
6	M545	Lumbago no especificado	0	0	2	0	75	44	37	24	25	28	235	2,13	3069,1
7	N390	Infeccion de vias urinarias, sitio no especificado	10	3	26	9	86	12	17	2	19	18	202	1,83	2638,1
8	J304	Rinitis alergica, no especificada	12	28	29	35	34	18	15	7	5	12	195	1,77	2546,7
9	J030	Amigdalitis estreptococica	11	28	38	31	35	25	9	5	4	4	190	1,72	2481,4
10	B829	Parasitosis intestinal, sin otra especificacion	4	10	23	25	32	26	19	23	12	14	188	1,7	2455,3
11	N300	Cistitis agudas	5	0	11	9	54	12	31	7	26	15	170	1,54	2220,2
12	K083	Raiz dental retenida	0	0	35	50	25	22	14	6	3	12	167	1,51	2181
13	A090	Otras gastroenteritis y colitis de origen infeccioso	15	26	8	14	14	11	5	6	7	7	113	1,02	1475,8
14	K297	Gastritis, no especificada	0	0	12	6	37	16	16	8	7	11	113	1,02	1475,8
15	K293	Gastritis cronica superficial.	0	0	3	1	27	18	22	5	17	19	112	1,02	1462,7
<b>Otras causas</b>			<b>231</b>	<b>291</b>	<b>431</b>	<b>525</b>	<b>1.964</b>	<b>1.073</b>	<b>775</b>	<b>354</b>	<b>727</b>	<b>627</b>	<b>6.998</b>	<b>63</b>	<b>--</b>
<b>Total</b>			<b>344</b>	<b>454</b>	<b>804</b>	<b>923</b>	<b>3.057</b>	<b>1.578</b>	<b>1.206</b>	<b>522</b>	<b>1.186</b>	<b>953</b>	<b>11.027</b>	<b>100</b>	<b>--</b>



**15 PRIMERAS CAUSAS DE MORBILIDAD ATENDIDA EN CONSULTA EXTERNA Y ODONTOLÓGICA SEGÚN SEXO Y GRUPOS DE EDAD  
MUNICIPIO DE SANTA BARBARA - AÑO 2018**

**Fuente: Subdirección de Salud Pública IDSN, Cubos SISPRO - RIPS / Ministerio de Salud y Protección Social**

No	CIE-10	Diagnóstico	De 0 a 4 años		De 5 a 14 años		De 15 a 44 años		De 45 a 59 años		De 60 años o más		Total	%	Tasa * 100,000 Hb
			F	M	F	M	F	M	F	M	F	M			
1	I10X	Hipertension esencial (primaria)	0	0	0	1	28	11	58	23	98	49	268	7,49	1840,8
2	J00X	Rinofaringitis aguda (resfriado comun)	50	47	35	35	37	8	7	5	5	9	238	6,66	1634,7
3	K021	Caries de la dentina	0	2	18	11	67	21	12	8	8	5	152	4,25	1044
4	N390	Infeccion de vias urinarias, sitio no especificado	5	2	10	7	65	10	9	2	11	9	130	3,64	892,9
5	A090	Otras gastroenteritis y colitis de origen infeccioso	27	26	15	12	7	5	1	0	6	6	105	2,94	721,2
6	M545	Lumbago no especificado	0	0	3	0	37	20	20	12	8	5	105	2,94	721,2
7	L080	Pioderma	9	10	20	16	8	2	2	0	0	3	70	1,96	480,8
8	L089	Infeccion local de la piel y del tejido subcutaneo, no especificada	16	9	10	5	15	4	2	3	1	2	67	1,87	460,2
9	K297	Gastritis, no especificada	0	0	1	0	27	5	8	3	14	6	64	1,79	439,6
10	L029	Absceso cutaneo, furunculo y antrax de sitio no especificado	4	5	6	5	6	6	6	3	3	0	44	1,23	302,2
11	M796	Dolor en miembro	1	0	0	0	11	0	15	8	7	2	44	1,23	302,2
12	J039	Amigdalitis aguda, no especificada	0	6	6	11	10	6	1	2	0	0	42	1,17	288,5
13	J22X	Infeccion aguda no especificada de las vias respiratorias inferiores	5	7	8	6	8	3	0	2	0	2	41	1,15	281,6
14	T784	Alergia no especificada	8	2	4	5	10	3	1	1	3	1	38	1,06	261
15	B829	Parasitosis intestinal, sin otra especificacion	2	5	11	8	5	1	3	2	0	0	37	1,03	254,1
<b>Otras causas</b>			<b>86</b>	<b>101</b>	<b>139</b>	<b>180</b>	<b>730</b>	<b>278</b>	<b>191</b>	<b>120</b>	<b>149</b>	<b>157</b>	<b>2.131</b>	<b>60</b>	<b>--</b>
<b>Total</b>			<b>213</b>	<b>222</b>	<b>286</b>	<b>302</b>	<b>1.071</b>	<b>383</b>	<b>336</b>	<b>194</b>	<b>313</b>	<b>256</b>	<b>3.576</b>	<b>100</b>	<b>--</b>





**15 PRIMERAS CAUSAS DE MORBILIDAD ATENDIDA EN CONSULTA EXTERNA Y ODONTOLÓGICA SEGÚN SEXO Y GRUPOS DE EDAD  
MUNICIPIO DE SANTACRUZ - AÑO 2018**

**Fuente: Subdirección de Salud Pública IDSN, Cubos SISPRO - RIPS / Ministerio de Salud y Protección Social**

No	CIE-10	Diagnóstico	De 0 a 4 años		De 5 a 14 años		De 15 a 44 años		De 45 a 59 años		De 60 años o más		Total	%	Tasa * 100,000 Hb
			F	M	F	M	F	M	F	M	F	M			
1	K021	Caries de la dentina	24	32	132	94	236	129	33	12	7	8	707	14,26	2288
2	K020	Caries limitada al esmalte	26	18	59	47	101	59	5	2	4	3	324	6,54	1048,5
3	K050	Gingivitis aguda	0	0	4	3	124	82	26	10	5	2	256	5,16	828,5
4	I10X	Hipertension esencial (primaria)	0	0	0	0	5	2	22	6	70	64	169	3,41	546,9
5	N390	Infeccion de vías urinarias, sitio no especificado	4	1	4	0	56	9	18	3	21	12	128	2,58	414,2
6	J00X	Rinofaringitis aguda (resfriado comun)	18	22	12	13	22	14	3	1	7	10	122	2,46	394,8
7	B829	Parasitosis intestinal, sin otra especificacion	10	11	21	29	20	13	3	0	1	1	109	2,2	352,8
8	N760	Vaginitis aguda	1	0	3	0	65	0	18	0	3	0	90	1,82	591,9
9	M545	Lumbago no especificado	0	0	1	1	20	16	9	5	11	9	72	1,45	233
10	K040	Pulpitis	1	3	5	5	20	10	8	2	2	3	59	1,19	190,9
11	K295	Gastritis cronica, no especificada	0	0	0	0	17	7	4	2	11	8	49	0,99	158,6
12	K297	Gastritis, no especificada	0	0	0	0	13	13	8	1	6	1	42	0,85	135,9
13	K051	Gingivitis cronica	0	0	6	0	19	9	1	0	0	0	35	0,71	113,3
14	K055	Otras enfermedades periodontales	1	0	3	10	10	5	1	0	1	2	33	0,67	106,8
15	M255	Dolor en articulacion	1	1	1	1	9	2	4	1	4	6	30	0,61	97,1
<b>Otras causas</b>			<b>119</b>	<b>145</b>	<b>153</b>	<b>145</b>	<b>725</b>	<b>440</b>	<b>282</b>	<b>157</b>	<b>277</b>	<b>289</b>	<b>2.732</b>	<b>55</b>	<b>--</b>
<b>Total</b>			<b>205</b>	<b>233</b>	<b>404</b>	<b>348</b>	<b>1.462</b>	<b>810</b>	<b>445</b>	<b>202</b>	<b>430</b>	<b>418</b>	<b>4.957</b>	<b>100</b>	<b>--</b>



**15 PRIMERAS CAUSAS DE MORBILIDAD ATENDIDA EN CONSULTA EXTERNA Y ODONTOLÓGICA SEGÚN SEXO Y GRUPOS DE EDAD  
MUNICIPIO DE SAPUYES - AÑO 2018**

**Fuente: Subdirección de Salud Pública IDSN, Cubos SISPRO - RIPS / Ministerio de Salud y Protección Social**

No	CIE-10	Diagnóstico	De 0 a 4 años		De 5 a 14 años		De 15 a 44 años		De 45 a 59 años		De 60 años o más		Total	%	Tasa * 100,000 Hb
			F	M	F	M	F	M	F	M	F	M			
1	I10X	Hipertension esencial (primaria)	0	0	0	0	11	1	65	15	226	122	440	6,73	7312,6
2	K021	Caries de la dentina	5	9	16	12	56	34	16	16	5	9	178	2,72	2958,3
3	N390	Infeccion de vias urinarias, sitio no especificado	7	4	6	3	65	7	30	5	27	11	165	2,53	2742,2
4	J00X	Rinofaringitis aguda (resfriado comun)	14	16	13	15	30	8	7	3	17	11	134	2,05	2227
5	M545	Lumbago no especificado	0	1	2	0	37	19	20	11	31	12	133	2,04	2210,4
6	K297	Gastritis, no especificada	0	0	2	0	38	22	18	12	12	19	123	1,88	2044,2
7	K295	Gastritis cronica, no especificada	0	0	0	1	30	6	8	5	35	13	98	1,5	1628,7
8	B829	Parasitosis intestinal, sin otra especificacion	10	11	12	8	24	12	6	2	4	3	92	1,41	1529
9	A09X	Diarrea y gastroenteritis de presunto origen infeccioso	5	9	6	8	9	11	8	6	3	4	69	1,06	1146,8
10	H522	Astigmatismo	0	0	11	6	16	19	5	2	3	5	67	1,03	1113,5
11	M624	Contractura muscular	0	0	2	1	14	11	14	4	12	8	66	1,01	1096,9
12	E039	Hipotiroidismo, no especificado	0	0	0	1	25	3	16	0	15	3	63	0,96	1047
13	H521	Miopia	0	0	8	3	21	12	6	7	1	2	60	0,92	997,2
14	N72X	Enfermedad inflamatoria del cuello uterino	0	0	0	0	35	0	18	0	7	0	60	0,92	1983,5
15	N898	Otros trastornos especificados no inflamatorios de la vagina	0	0	0	0	33	0	12	0	12	0	57	0,87	1884,3
<b>Otras causas</b>			<b>125</b>	<b>207</b>	<b>229</b>	<b>230</b>	<b>1.236</b>	<b>552</b>	<b>622</b>	<b>317</b>	<b>729</b>	<b>482</b>	<b>4.729</b>	<b>72</b>	<b>--</b>
<b>Total</b>			<b>166</b>	<b>257</b>	<b>307</b>	<b>288</b>	<b>1.680</b>	<b>717</b>	<b>871</b>	<b>405</b>	<b>1.139</b>	<b>704</b>	<b>6.534</b>	<b>100</b>	<b>--</b>



**15 PRIMERAS CAUSAS DE MORBILIDAD ATENDIDA EN CONSULTA EXTERNA Y ODONTOLÓGICA SEGÚN SEXO Y GRUPOS DE EDAD  
MUNICIPIO DE TAMINANGO - AÑO 2018**

**Fuente: Subdirección de Salud Pública IDSN, Cubos SISPRO - RIPS / Ministerio de Salud y Protección Social**

No	CIE-10	Diagnóstico	De 0 a 4 años		De 5 a 14 años		De 15 a 44 años		De 45 a 59 años		De 60 años o más		Total	%	Tasa * 100,000 Hb
			F	M	F	M	F	M	F	M	F	M			
1	K022	Caries del cemento	28	26	263	252	474	195	97	49	40	43	1467	10,8	6782,6
2	I10X	Hipertension esencial (primaria)	0	0	0	0	34	10	157	55	480	265	1001	7,37	4628
3	I129	Enfermedad renal hipertensiva sin insuficiencia renal	0	0	0	0	1	0	15	2	154	76	248	1,83	1146,6
4	M545	Lumbago no especificado	0	0	3	1	45	49	30	24	50	36	238	1,75	1100,4
5	N390	Infeccion de vias urinarias, sitio no especificado	11	2	13	3	80	15	35	7	40	13	219	1,61	1012,5
6	J00X	Rinofaringitis aguda (resfriado comun)	21	19	19	17	32	9	12	9	27	23	188	1,38	869,2
7	K297	Gastritis, no especificada	0	0	2	4	38	26	30	22	24	19	165	1,22	762,9
8	A084	Infeccion intestinal viral, sin otra especificacion	30	19	9	12	20	18	5	6	17	11	147	1,08	679,6
9	N771	Vaginitis, vulvitis y vulvovaginitis en enfermedades infecciosas y parasitarias clasificadas en otra parte	0	0	3	0	88	0	42	0	10	0	143	1,05	1369,6
10	E119	Diabetes mellitus no insulino dependiente sin mencion de complicacion	0	0	0	0	14	1	39	15	46	24	139	1,02	642,7
11	J030	Amigdalitis estreptococica	4	12	23	25	25	26	6	5	3	1	130	0,96	601
12	N40X	Hiperplasia de la prostata	0	0	0	0	0	6	0	45	0	76	127	0,94	1135,1
13	M255	Dolor en articulacion	1	1	6	3	21	10	22	11	28	13	116	0,85	536,3
14	H110	Pterigion	0	0	0	1	39	18	16	8	17	13	112	0,82	517,8
15	K295	Gastritis cronica, no especificada	0	0	2	2	32	13	19	13	13	13	107	0,79	494,7
<b>Otras causas</b>			<b>333</b>	<b>377</b>	<b>484</b>	<b>605</b>	<b>2.091</b>	<b>1.151</b>	<b>1.087</b>	<b>601</b>	<b>1.295</b>	<b>1.007</b>	<b>9.031</b>	<b>67</b>	<b>--</b>
<b>Total</b>			<b>428</b>	<b>456</b>	<b>827</b>	<b>925</b>	<b>3.034</b>	<b>1.547</b>	<b>1.612</b>	<b>872</b>	<b>2.244</b>	<b>1.633</b>	<b>13.578</b>	<b>100</b>	<b>--</b>



**15 PRIMERAS CAUSAS DE MORBILIDAD ATENDIDA EN CONSULTA EXTERNA Y ODONTOLÓGICA SEGÚN SEXO Y GRUPOS DE EDAD  
MUNICIPIO DE TANGUA - AÑO 2018**

**Fuente: Subdirección de Salud Pública IDSN, Cubos SISPRO - RIPS / Ministerio de Salud y Protección Social**

No	CIE-10	Diagnóstico	De 0 a 4 años		De 5 a 14 años		De 15 a 44 años		De 45 a 59 años		De 60 años o más		Total	%	Tasa * 100,000 Hb
			F	M	F	M	F	M	F	M	F	M			
1	K021	Caries de la dentina	11	19	181	160	199	134	36	17	11	13	781	7,66	8441,4
2	K051	Gingivitis crónica	4	0	32	40	289	216	51	44	9	11	696	6,83	7522,7
3	I10X	Hipertensión esencial (primaria)	0	0	0	0	17	8	106	40	266	207	644	6,32	6960,7
4	J00X	Rinofaringitis aguda (resfriado común)	46	39	41	23	57	38	33	14	34	36	361	3,54	3901,9
5	K055	Otras enfermedades periodontales	0	0	0	0	85	62	51	41	15	25	279	2,74	3015,6
6	M545	Lumbago no especificado	3	2	4	1	52	30	29	15	22	26	184	1,81	1988,8
7	I129	Enfermedad renal hipertensiva sin insuficiencia renal	0	0	0	0	0	1	3	1	107	67	179	1,76	1934,7
8	E039	Hipotiroidismo, no especificado	0	0	7	2	46	7	59	4	33	19	177	1,74	1913,1
9	N390	Infección de vías urinarias, sitio no especificado	11	4	8	2	71	7	29	5	22	15	174	1,71	1880,7
10	K295	Gastritis crónica, no especificada	0	0	0	0	40	13	40	16	32	30	171	1,68	1848,2
11	K297	Gastritis, no especificada	0	0	4	0	49	22	31	15	23	19	163	1,6	1761,8
12	M255	Dolor en articulación	0	1	2	0	35	12	36	10	20	21	137	1,34	1480,8
13	J030	Amigdalitis estreptocócica	5	2	15	15	31	24	10	4	3	3	112	1,1	1210,5
14	N771	Vaginitis, vulvitis y vulvovaginitis en enfermedades infecciosas y parasitarias clasificadas en otra parte	0	0	2	0	61	0	25	0	8	0	96	0,94	2066,7
15	A099	Gastroenteritis y colitis de origen no especificado	10	7	10	9	19	16	7	2	6	8	94	0,92	1016
<b>Otras causas</b>			<b>234</b>	<b>238</b>	<b>275</b>	<b>322</b>	<b>1.361</b>	<b>767</b>	<b>812</b>	<b>346</b>	<b>790</b>	<b>797</b>	<b>5.942</b>	<b>58</b>	<b>--</b>
<b>Total</b>			<b>324</b>	<b>312</b>	<b>581</b>	<b>574</b>	<b>2.412</b>	<b>1.357</b>	<b>1.358</b>	<b>574</b>	<b>1.401</b>	<b>1.297</b>	<b>10.190</b>	<b>100</b>	<b>--</b>



**15 PRIMERAS CAUSAS DE MORBILIDAD ATENDIDA EN CONSULTA EXTERNA Y ODONTOLÓGICA SEGÚN SEXO Y GRUPOS DE EDAD  
MUNICIPIO DE TUMACO - AÑO 2018**

**Fuente: Subdirección de Salud Pública IDSN, Cubos SISPRO - RIPS / Ministerio de Salud y Protección Social**

No	CIE-10	Diagnóstico	De 0 a 4 años		De 5 a 14 años		De 15 a 44 años		De 45 a 59 años		De 60 años o más		Total	%	Tasa * 100,000 Hb
			F	M	F	M	F	M	F	M	F	M			
1	I10X	Hipertension esencial (primaria)	0	1	3	4	479	187	1448	514	2783	1464	6883	6,94	3236,1
2	K021	Caries de la dentina	327	366	837	943	1987	913	549	252	313	218	6705	6,76	3152,4
3	J00X	Rinofaringitis aguda (resfriado comun)	555	557	352	449	1112	395	410	132	297	375	4634	4,67	2178,7
4	B829	Parasitosis intestinal, sin otra especificacion	430	429	519	608	494	292	162	103	123	123	3283	3,31	1543,5
5	N390	Infeccion de vias urinarias, sitio no especificado	80	47	114	56	1090	176	324	106	297	206	2496	2,52	1173,5
6	M545	Lumbago no especificado	3	5	14	7	628	374	434	247	394	285	2391	2,41	1124,2
7	K051	Gingivitis cronica	41	44	159	169	505	333	150	87	64	41	1593	1,61	749
8	K050	Gingivitis aguda	23	34	114	125	543	290	125	51	90	68	1463	1,48	687,8
9	M255	Dolor en articulacion	3	6	20	26	219	147	239	94	261	147	1162	1,17	546,3
10	E119	Diabetes mellitus no insulino dependiente sin mencion de complicacion	1	0	2	0	99	46	216	128	306	145	943	0,95	443,4
11	K297	Gastritis, no especificada	1	3	11	5	355	114	145	68	130	105	937	0,95	440,5
12	M796	Dolor en miembro	6	7	15	20	184	125	161	91	153	78	840	0,85	394,9
13	N760	Vaginitis aguda	6	0	30	0	594	0	133	0	45	0	808	0,81	757,4
14	D649	Anemia de tipo no especificado	94	109	72	50	198	36	57	14	54	53	737	0,74	346,5
15	E669	Obesidad, no especificada	13	12	20	25	264	46	180	33	55	22	670	0,68	315
<b>Otras causas</b>			<b>2.776</b>	<b>3.211</b>	<b>2.847</b>	<b>3.544</b>	<b>19.935</b>	<b>7.453</b>	<b>7.162</b>	<b>3.584</b>	<b>6.875</b>	<b>6.212</b>	<b>63.599</b>	<b>64</b>	<b>--</b>
<b>Total</b>			<b>4.359</b>	<b>4.831</b>	<b>5.129</b>	<b>6.031</b>	<b>28.686</b>	<b>10.927</b>	<b>11.895</b>	<b>5.504</b>	<b>12.240</b>	<b>9.542</b>	<b>99.144</b>	<b>100</b>	<b>--</b>



**15 PRIMERAS CAUSAS DE MORBILIDAD ATENDIDA EN CONSULTA EXTERNA Y ODONTOLÓGICA SEGÚN SEXO Y GRUPOS DE EDAD  
MUNICIPIO DE TUQUERRES - AÑO 2018**

**Fuente: Subdirección de Salud Pública IDSN, Cubos SISPRO - RIPS / Ministerio de Salud y Protección Social**

No	CIE-10	Diagnóstico	De 0 a 4 años		De 5 a 14 años		De 15 a 44 años		De 45 a 59 años		De 60 años o más		Total	%	Tasa * 100,000 Hb
			F	M	F	M	F	M	F	M	F	M			
1	K021	Caries de la dentina	194	187	434	422	777	356	148	102	29	21	2670	6,68	6629,3
2	I10X	Hipertension esencial (primaria)	0	1	1	1	38	35	306	101	961	554	1998	5	4960,8
3	K051	Gingivitis cronica	18	26	108	104	409	228	89	50	13	17	1062	2,66	2636,8
4	N390	Infeccion de vias urinarias, sitio no especificado	32	15	61	18	358	51	137	34	121	51	878	2,2	2180
5	M545	Lumbago no especificado	0	1	5	3	184	143	161	81	120	81	779	1,95	1934,2
6	K297	Gastritis, no especificada	1	0	14	15	169	99	77	45	67	42	529	1,32	1313,4
7	H521	Miopia	4	1	27	31	147	86	69	32	39	45	481	1,2	1194,3
8	M255	Dolor en articulacion	4	1	16	9	97	63	89	36	68	46	429	1,07	1065,2
9	H522	Astigmatismo	6	5	56	50	102	97	41	18	22	23	420	1,05	1042,8
10	J039	Amigdalitis aguda, no especificada	29	37	57	62	86	62	39	19	16	11	418	1,05	1037,8
11	A09X	Diarrea y gastroenteritis de presunto origen infeccioso	30	37	15	32	115	69	41	29	26	19	413	1,03	1025,4
12	J00X	Rinofaringitis aguda (resfriado comun)	60	90	41	31	62	36	20	15	19	37	411	1,03	1020,5
13	N760	Vaginitis aguda	1	0	6	0	240	0	91	0	18	0	356	0,89	1744,1
14	K30X	Dispepsia	0	0	12	8	122	58	47	22	44	23	336	0,84	834,2
15	J209	Bronquitis aguda, no especificada	34	21	17	25	59	46	40	19	40	30	331	0,83	821,8
<b>Otras causas</b>			<b>951</b>	<b>1.148</b>	<b>1.206</b>	<b>1.482</b>	<b>7.441</b>	<b>3.842</b>	<b>3.954</b>	<b>1.834</b>	<b>3.796</b>	<b>2.779</b>	<b>28.433</b>	<b>71</b>	<b>--</b>
<b>Total</b>			<b>1.364</b>	<b>1.570</b>	<b>2.076</b>	<b>2.293</b>	<b>10.406</b>	<b>5.271</b>	<b>5.349</b>	<b>2.437</b>	<b>5.399</b>	<b>3.779</b>	<b>39.944</b>	<b>100</b>	<b>--</b>



**15 PRIMERAS CAUSAS DE MORBILIDAD ATENDIDA EN CONSULTA EXTERNA Y ODONTOLÓGICA SEGÚN SEXO Y GRUPOS DE EDAD  
MUNICIPIO DE YACUANQUER - AÑO 2018**

**Fuente: Subdirección de Salud Pública IDSN, Cubos SISPRO - RIPS / Ministerio de Salud y Protección Social**

No	CIE-10	Diagnóstico	De 0 a 4 años		De 5 a 14 años		De 15 a 44 años		De 45 a 59 años		De 60 años o más		Total	%	Tasa * 100,000 Hb
			F	M	F	M	F	M	F	M	F	M			
1	K021	Caries de la dentina	20	34	299	339	1276	1058	212	197	9	23	3467	35,71	30806,8
2	I10X	Hipertension esencial (primaria)	0	0	0	1	24	11	139	46	380	250	851	8,77	7561,8
3	K020	Caries limitada al esmalte	14	22	168	168	39	44	1	1	0	0	457	4,71	4060,8
4	K081	Perdida de dientes debida a accidente, extraccion o enfermedad periodontal local	0	0	0	0	6	0	40	10	55	39	150	1,55	1332,9
5	N390	Infeccion de vias urinarias, sitio no especificado	7	3	6	2	46	7	4	1	16	14	106	1,09	941,9
6	M545	Lumbago no especificado	0	0	0	1	12	11	20	13	17	10	84	0,87	746,4
7	K297	Gastritis, no especificada	0	0	2	1	31	13	17	2	11	6	83	0,85	737,5
8	H522	Astigmatismo	2	4	16	13	28	7	4	1	4	3	82	0,84	728,6
9	I129	Enfermedad renal hipertensiva sin insuficiencia renal	0	0	0	0	0	0	1	1	54	24	80	0,82	710,9
10	J00X	Rinofaringitis aguda (resfriado comun)	9	10	5	8	15	10	6	5	2	4	74	0,76	657,5
11	E039	Hipotiroidismo, no especificado	0	1	3	1	25	2	20	0	8	5	65	0,67	577,6
12	N40X	Hiperplasia de la prostata	0	0	0	0	0	2	0	10	0	50	62	0,64	1108,3
13	K295	Gastritis cronica, no especificada	0	0	0	0	12	10	9	6	12	11	60	0,62	533,1
14	A09X	Diarrea y gastroenteritis de presunto origen infeccioso	11	9	3	6	11	4	4	3	1	2	54	0,56	479,8
15	M892	Otros trastornos del desarrollo y crecimiento oseo	13	13	10	16	1	0	0	0	0	0	53	0,55	470,9
<b>Otras causas</b>			<b>122</b>	<b>169</b>	<b>181</b>	<b>252</b>	<b>1.014</b>	<b>525</b>	<b>516</b>	<b>250</b>	<b>573</b>	<b>378</b>	<b>3.980</b>	<b>41</b>	<b>--</b>
<b>Total</b>			<b>198</b>	<b>265</b>	<b>693</b>	<b>808</b>	<b>2.540</b>	<b>1.704</b>	<b>993</b>	<b>546</b>	<b>1.142</b>	<b>819</b>	<b>9.708</b>	<b>100</b>	<b>--</b>







IBS  
2018IBS  
2018IBS  
2018IBS  
2018IBS  
2018IBS  
2018

**EVENTOS DE NOTIFICACION OBLIGATORIA (ENOS) - AÑOS 2008 A 2011**  
**DEPARTAMENTO DE NARIÑO**  
 Fuente: Subdirección de Salud Pública - SIVIGILA - Oficina de Epidemiología - IDSN

Código rápido INS	6.- Vida saludable y enfermedades transmisibles	AÑO 2008			AÑO 2009			AÑO 2010			AÑO 2011		
		POBLACION	No. Casos	Tasa	POBLACION	No. Casos	Tasa	POBLACION	No. Casos	Tasa	POBLACION	No. Casos	Tasa
210	DENGUE * 100.000 HB	259.179	13	5,0	265.294	79	29,8	271.444	241	88,8	277.672	115	41,4
220	DENGUE GRAVE * 100.000 HB	259.179	0	0,0	265.294	0	0,0	271.444	2	0,7	277.672	1	0,4
	<b>DENGUE TOTAL * 100.000 HB</b>	<b>259.179</b>	<b>13</b>	<b>5,0</b>	<b>265.294</b>	<b>79</b>	<b>29,8</b>	<b>271.444</b>	<b>243</b>	<b>89,5</b>	<b>277.672</b>	<b>116</b>	<b>41,8</b>
580	MORTALIDAD POR DENGUE * 100.000 HAB.	259.179	0	0,0	265.294	0	0,0	271.444	2	0,7	277.672	0	0,0
310	FIEBRE AMARILLA * 100.000 HB	599.351	0	0,0	609.572	0	0,0	620.064	0	0,0	630.823	0	0,0
420	LEISHMANIASIS CUTANEA * 100.000 HB	340.172	249	73,2	344.278	642	186,5	348.620	587	168,4	353.151	329	93,2
430	LEISHMANIASIS MUCOSA * 100.000 HB							348.620	0	0,0	353.151	1	0,3
440	LEISHMANIASIS VISCERAL * 100.000 HB	340.172	0	0,0	344.278	0	0,0	348.620	0	0,0	353.151	0	0,0
	<b>LEISHMANIASIS TOTAL * 100.000 HB</b>	<b>340.172</b>	<b>249</b>	<b>73,2</b>	<b>344.278</b>	<b>642</b>	<b>186,5</b>	<b>348.620</b>	<b>587</b>	<b>168,4</b>	<b>353.151</b>	<b>330</b>	<b>93,4</b>
450	ENFERMEDAD DE HANSEN (LEPRA) TASA * 100.000 HB	1.599.646	4	0,3	1.619.461	2	0,1	1.639.560	8	0,5	1.660.062	2	0,1
465	MALARIA ASOCIADA A FORMAS MIXTAS * 100.000 HB	532.588	21	3,9	541.943	7	1,3	551.571	8	1,5	561.496	2	0,4
465	MALARIA FALCIPARUM IPA * 1.000 HB	532.588	4.688	8,8	541.943	4.689	8,7	551.571	3.346	6,1	561.496	2.926	5,2
465	MALARIA MALARIAE * 100.000 HB	532.588	1	0,2	541.943	0	0,0	551.571	3	0,5	561.496	1	0,2
465	MALARIA VIVAX * 100.000 HAB	532.588	1.349	253,3	541.943	1.005	185,4	551.571	678	122,9	561.496	669	119,1
465	MALARIA COMPLICADA * 100.000 HB	532.588	15	2,8	541.943	13	2,4	551.571	6	1,1	561.496	13	2,3
	<b>MALARIA TOTAL DEPARTAMENTO - IPA * 1.000 HB</b>	<b>532.588</b>	<b>6.074</b>	<b>11,4</b>	<b>541.943</b>	<b>5.714</b>	<b>10,5</b>	<b>551.571</b>	<b>4.041</b>	<b>7,3</b>	<b>561.496</b>	<b>3.611</b>	<b>6,4</b>
	<b>MALARIA ZONA PACIFICA - IPA * 1.000 HB</b>	<b>347.365</b>	<b>6.021</b>	<b>17,3</b>	<b>355.538</b>	<b>5.649</b>	<b>15,9</b>	<b>363.933</b>	<b>3.923</b>	<b>10,8</b>	<b>372.613</b>	<b>3.512</b>	<b>9,4</b>
465	MORTALIDAD POR MALARIA * 100.000 HAB	532.588	2	0,4	541.943	1	0,2	551.571	0	0,0	561.496	1	0,2
815	TUBERCULOSIS * 100.000 HB <sup>(5)</sup>												
825	TUBERCULOSIS FARMACORESISTENTE * 100.000 HB												
815	TUBERCULOSIS EXTRAPULMONAR * 100.000 HB	1.599.646	32	2,0	1.619.461	16	1,0	1.639.560	23	1,4	1.660.062	33	2,0
815	TUBERCULOSIS PULMONAR * 100.000 HB	1.599.646	155	9,7	1.619.461	102	6,3	1.639.560	140	8,5	1.660.062	145	8,7
	MENINGITIS TUBERCULOSA * 100.000 HB	1.599.646	3	0,2	1.619.461	4	0,2	1.639.560	3	0,2	1.660.062	11	0,7
	<b>TUBERCULOSIS TOTAL * 100.000 HB</b>	<b>1.599.646</b>	<b>190</b>	<b>11,9</b>	<b>1.619.461</b>	<b>122</b>	<b>7,5</b>	<b>1.639.560</b>	<b>166</b>	<b>10,1</b>	<b>1.660.062</b>	<b>189</b>	<b>11,4</b>
895	ZIKA * 100.000 HB												
230	DIFTERIA * 100,000 HB	1.599.646	0	0,0	1.619.461	0	0,0	1.639.560	0	0,0	1.660.062	0	0,0
710	RUBÉOLA - 100,000 HB	1.599.646	0	0,0	1.619.461	0	0,0	1.639.560	0	0,0	1.660.062	0	0,0
730	SARAMPIÓN * 100.000 HB	1.599.646	0	0,0	1.619.461	0	0,0	1.639.560	0	0,0	1.660.062	0	0,0
298	ESAVI * 100.000 HB				1.619.461	1	0,1	1.639.560	10	0,6	1.660.062	15	0,9
535	MENINGITIS POR HAEMOPHILUS E INFLUENZAE * 100.000 HB	1.599.646	3	0,2	1.619.461	3	0,2	1.639.560	0	0,0	1.660.062	2	0,1
535	MENINGITIS POR MENINGOCOCO * 100.000 HB	1.599.646	2	0,1	1.619.461	1	0,1	1.639.560	0	0,0	1.660.062	0	0,0
535	MENINGITIS POR NEUMOCOCO * 100.000 HB	1.599.646	2	0,1	1.619.461	4	0,2	1.639.560	0	0,0	1.660.062	4	0,2
	<b>TOTAL MENINGITIS * 100.000 HB</b>	<b>1.599.646</b>	<b>7</b>	<b>0,4</b>	<b>1.619.461</b>	<b>8</b>	<b>0,5</b>	<b>1.639.560</b>	<b>0</b>	<b>0,0</b>	<b>1.660.062</b>	<b>6</b>	<b>0,4</b>
610	PARALISIS FLACIDA AGUDA * 100.000 MENORES DE 15 AÑOS	503.258	8	1,6	502.322	6	1,2	501.134	2	0,4	499.692	3	0,6
620	PAROTIDITIS * 100.000 HB	1.599.646	38	2,4	1.619.461	166	10,3	1.639.560	111	6,8	1.660.062	75	4,5
760	TETANOS ACCIDENTAL * 100.000 HB	1.599.646	1	0,1	1.619.461	1	0,1	1.639.560	4	0,2	1.660.062	0	0,0

IBS  
2018IBS  
2018IBS  
2018IBS  
2018IBS  
2018IBS  
2018

**EVENTOS DE NOTIFICACION OBLIGATORIA (ENOS) - AÑOS 2008 A 2011**  
**DEPARTAMENTO DE NARIÑO**  
**Fuente: Subdirección de Salud Pública - SIVIGILA - Oficina de Epidemiología - IDSN**

Código rápido INS	6.- Vida saludable y enfermedades transmisibles	AÑO 2008			AÑO 2009			AÑO 2010			AÑO 2011		
		POBLACION	No. Casos	Tasa	POBLACION	No. Casos	Tasa	POBLACION	No. Casos	Tasa	POBLACION	No. Casos	Tasa
770	TETANOS NEONATAL * 1.000 NACIDOS VIVOS	20.869	1	0,05	20.355	0	0,0	18.739	0	0,0	18.283	0	0,0
800	TOSFERINA * 100.000 HB <sup>(6)</sup>	1.599.646	6	0,4	1.619.461	5	0,3	1.639.560	3	0,2	1.660.062	43	2,6
831	VARICELA INDIVIDUAL * 100.000HB	1.599.646	4.399	275,0	1.619.461	2.189	135,2	1.639.560	1.969	120,1	1.660.062	1.555	93,7
830	VARICELA COLECTIVO * 100.000HB ( Afectados en los brotes)				1.619.461	2.307	142,5	1.639.560	1.991	121,4	1.660.062	1.792	107,9
830	VARICELA NUMERO DE BROTES											382	
	<b>TOTAL VARICELA * 100.000HB</b>	<b>1.599.646</b>	<b>4.399</b>	<b>275,0</b>	<b>1.619.461</b>	<b>4.496</b>	<b>277,6</b>	<b>1.639.560</b>	<b>3.960</b>	<b>241,5</b>	<b>1.660.062</b>	<b>3.347</b>	<b>201,6</b>
720	SÍNDROME RUBÉOLA CONGÉNITA * 10,000 NV	20.869	0	0,0	20.355	0	0,0	18.739	0	0,0	18.283	0	0,0
345	ESI - IRAG * 100.000 HB <sup>(7)</sup>												
348	IRAG INUSITADA * 100.000 HB												
995	IRA EN MENORES DE 5 AÑOS* 100 < 5 Años <sup>(8)</sup>	SD	SD	SD	SD	SD	SD	SD	SD	SD	SD	SD	SD
995	IRA * 100 HB <sup>(9)</sup>	1.599.646	176.555	11,0	1.619.461	201.037	12,4	1.639.560	170.158	10,4	1.660.062	193.880	11,7
Código rápido INS	7.- Gestion diferencial de poblaciones vulnerables	AÑO 2008			AÑO 2009			AÑO 2010			AÑO 2011		
		POBLACION	No. Casos	Tasa	POBLACION	No. Casos	Tasa	POBLACION	No. Casos	Tasa	POBLACION	No. Casos	Tasa
110	BAJO PESO AL NACER * 100 NV												
115	CANCER EN MENORES DE 18 AÑOS * 100,000 MENORES DE 18 AÑOS (Incluye todas las formas de cancer en esta población) <sup>(10)</sup>												
215	DEFECTOS CONGENITOS * 100,000 NV (Corresponde a los eventos de Anomalias congenitas e Hipotiroidismo congenito, codigo 215)												
600	MORTALIDAD POR IRA * 100.000 MENORES DE 5 AÑOS	165.559	23	13,9	164.785	17	10,3	164.285	19	11,6	163.808	22	13,4
590	MORTALIDAD POR EDA * 100.000 MENORES DE 5 AÑOS	165.559	11	6,6	164.785	3	1,8	164.285	6	3,7	163.808	6	3,7

NOTA: \*Evento no vigilado durante ese año.

\*Población Nacidos Vivos: cifras oficiales 2008 - 2017, año 2018 preliminar (publicadas el 29-03-2019) DANE EEVV.

Para el cálculo de las cifras de Nacidos Vivos por municipio para el año 2018, se realizó una proyección utilizando un media móvil de 2 periodos.

\*Para los eventos Dengue, Chicungunya, Zika, la población a riesgo es la población urbana que reside a menos de 2.200 msnm.

\*Para el evento Leishmaniasis, la población a riesgo es la población rural que reside a menos de 1.600 msnm.

\*Para el evento Malaria, la población a riesgo es la población urbana y rural que reside a menos de 1.600 msnm.

\*Para el evento Fiebre Amarilla, la población a riesgo es la población urbana que reside a menos de 2,200 msnm y rural que reside a menos de 1.600 msnm.

\*Para el evento varicela - número de brotes , no aplica calcular tasa porque no hace referencia al numero de casos sino al número de brotes de varicela por tanto no hay denominador.

(1) A partir del año 2009, la información ETA (brotes) incluye brotes Colectivos código INS 350 y ETA individual con el código INS 355.

A partir del año 2018 ETA (brotes) colectivos cambia a código INS 349.

(2) A partir del año 2018, en la ficha de notificación del evento Intoxicaciones en la variable Tipo de Intoxicación se elimino el item intento de suicidio.

(3) A partir del año 2018 el evento de vigilancia integrada de rabia humana, se separo en: Agresiones por animales potencialmente transmisores de rabia codigo INS 300 y Rabia humana codigo INS 670

(4) A partir del año 2014 se incluyó la vigilancia de Hepatitis C y Co-infección/supra-infección Hepatitis B-Delta.

(5) A partir del año 2014, se unifico bajo un mismo código (TUBERCULOSIS - evento 815) los eventos: Meningitis tuberculosa, Tuberculosis extrapulmonar y Tuberculosis pulmonar.

(A partir del año 2018, TUBERCULOSIS y TUBERCULOSIS FARMACORESISTENTE se maneja con el código INS 813.

(6) En el año 2011 se empezó a confirmar tosferina por PCR.

(7) ESI - IRAG, este evento no es comparativo con el año anterior por inclusión de unidad centinela y el objetivo de la vigilancia en esta estrategia es monitorear la circulación viral.

(8) Para morbilidad por IRA en <5 de 5 años los grupos etareos difieren entre los códigos 999 y 995, establecidos para la notificación colectiva de morbilidad por IRA.

El código 995 se implementó para el año 2012, el cual permite la desagregación por este grupo etareo.

(9) En la notificación de Morbilidad por IRA hay que tener en cuenta que en el 2011 se manejaba el aplicativo IRAG luego en 2012 se empezó a aplicar el código 995 lo que implicó un alto subregistro, en 2013 ese subregistro se controló.

(10) Para el año 2014 se unificaron los eventos de Leucemia Linfocida Aguda y Leucemia Mieloide Aguda de menores de 15 años y se incluyeron además todos los tipos de cáncer en población menor de 18 años.



## EVENTOS DE NOTIFICACION OBLIGATORIA (ENOS) - AÑOS 2012 A 2015

### DEPARTAMENTO DE NARIÑO

Fuente: Subdirección de Salud Pública - SIVIGILA - Oficina de Epidemiología - IDSN

#### EVENTOS DE NOTIFICACION EPIDEMIOLOGICA

Código rápido INS	1.- Salud ambiental	AÑO 2012			AÑO 2013			AÑO 2014			AÑO 2015		
		POBLACION	No. Casos	Tasa	POBLACION	No. Casos	Tasa	POBLACION	No. Casos	Tasa	POBLACION	No. Casos	Tasa
100	ACCIDENTE OFÍDICO *100,000 HB	1.680.795	120	7,1	1.701.782	132	7,8	1.722.945	120	7,0	1.744.228	112	6,4
235	CARBUNCO ( ANTRAX ) *100,000 HB	1.680.795	0	0,0	1.701.782	0	0,0	1.722.945	0	0,0	1.744.228	0	0,0
200	CÓLERA *100,000 HB	1.680.795	0	0,0	1.701.782	0	0,0	1.722.945	0	0,0	1.744.228	0	0,0
607	ÉBOLA *100,000 HB										1.744.228	0	0,0
998	ENFERMEDAD DIARREICA AGUDA (EDA) * 100 < 5 Años	163.527	31.547	19,3	163.552	30.346	18,6	163.870	31.713	19,4	164.424	32.140	19,5
998	ENFERMEDAD DIARREICA AGUDA (EDA) * 100 HB	1.680.795	89.798	5,3	1.701.782	97.677	5,7	1.722.945	102.612	6,0	1.744.228	115.208	6,6
250	ENCEFALITIS DEL NILO OCCIDENTAL EN HUMANOS *100,000 HB	1.680.795	0	0,0	1.701.782	0	0,0	1.722.945	0	0,0	1.744.228	0	0,0
270	ENCEFALITIS EQUINA DEL OESTE EN HUMANOS *100,000 HB	1.680.795	0	0,0	1.701.782	0	0,0	1.722.945	0	0,0	1.744.228	0	0,0
290	ENCEFALITIS EQUINA VENEZOLANA EN HUMANOS *100,000 HB	1.680.795	0	0,0	1.701.782	0	0,0	1.722.945	0	0,0	1.744.228	0	0,0
350	ENFERMEDAD TRANSMITIDA POR ALIMENTOS O AGUA (ETA BROTES) * 100.000 HB <sup>(1)</sup>	1.680.795	33	2,0	1.701.782	34	2,0	1.722.945	8	0,5	1.744.228	35	2,0
355	ENFERMEDAD TRANSMITIDA POR ALIMENTOS (ETA) (INDIVIDUAL) * 100.000HB	1.680.795	141	8,4	1.701.782	151	8,9	1.722.945	183	10,6	1.744.228	217	12,4
320	FIEBRE TIFOIDEA Y PARATIFOIDEA *100,000 HB	1.680.795	11	0,7	1.701.782	5	0,3	1.722.945	7	0,4	1.744.228	12	0,7
330	HEPATITIS A *100,000 HB	1.680.795	239	14,2	1.701.782	349	20,5	1.722.945	187	10,9	1.744.228	46	2,6
	INTOXICACION POR FARMACOS * 100.000HB	1.680.795	330	19,6	1.701.782	398	23,4	1.722.945	396	23,0	1.744.228	437	25,1
	INTOXICACION POR METANOL*100.000HB	1.680.795	25	1,5	1.701.782	0	0,0	1.722.945	0	0,0	1.744.228	0	0,0
	INTOXICACION POR GASES * 100.000 HB	1.680.795	28	1,7	1.701.782	50	2,9	1.722.945	21	1,2	1.744.228	46	2,6
	INTOXICACION POR PLAGUICIDAS * 100.000 HB	1.680.795	435	25,9	1.701.782	405	23,8	1.722.945	426	24,7	1.744.228	436	25,0
	INTOXICACION POR SOLVENTES * 100.000HB	1.680.795	33	2,0	1.701.782	21	1,2	1.722.945	42	2,4	1.744.228	41	2,4
	INTOXICACION POR OTRAS SUSTANCIAS QUIMICAS* 100.000 HB	1.680.795	330	19,6	1.701.782	340	20,0	1.722.945	308	17,9	1.744.228	277	15,9
	INTOXICACION POR SUSTANCIAS PSICOACTIVAS * 100.000 HB	1.680.795	86	5,1	1.701.782	161	9,5	1.722.945	278	16,1	1.744.228	274	15,7
	INTOXICACION POR METALES * 100,000 HB	1.680.795	0	0,0	1.701.782	0	0,0	1.722.945	0	0,0	1.744.228	0	0,0
365	<b>TOTAL INTOXICACIONES * 100.000 HB <sup>(2)</sup></b>	<b>1.680.795</b>	<b>1.267</b>	<b>75,4</b>	<b>1.701.782</b>	<b>1.375</b>	<b>80,8</b>	<b>1.722.945</b>	<b>1.471</b>	<b>85,4</b>	<b>1.744.228</b>	<b>1.511</b>	<b>86,6</b>
455	LEPTOSPIROSIS *100,000 HB	1.680.795	9	0,5	1.701.782	7	0,4	1.722.945	6	0,3	1.744.228	36	2,1
630	PESTE (BUBÓNICA/NEUMÓNICA) * 100,000 HB	1.680.795	0	0,0	1.701.782	0	0,0	1.722.945	0	0,0	1.744.228	0	0,0
307	ACCIDENTE RABICO *100,000 HB	1.680.795	1.920	114,2	1.701.782	3.036	178,4	1.722.945	3.946	229,0	1.744.228	3.661	209,9
652	VIGILANCIA DE LA RABIA POR LABORATORIO *100,000 HB	1.680.795	0	0,0	1.701.782	0	0,0	1.722.945	0	0,0	1.744.228	0	0,0
670	RABIA HUMANA * 100.000 HB <sup>(3)</sup>	1.680.795	0	0,0	1.701.782	0	0,0	1.722.945	0	0,0	1.744.228	0	0,0
Código rápido INS	2.- Vida saludable y condiciones no transmisibles	AÑO 2012			AÑO 2013			AÑO 2014			AÑO 2015		
		POBLACION	No. Casos	Tasa	POBLACION	No. Casos	Tasa	POBLACION	No. Casos	Tasa	POBLACION	No. Casos	Tasa
155	CANCER DE MAMA * 100,000 HOMBRES Y MUJERES DE 18 AÑOS Y MAS												
155	CANCER DE CUELLO UTERINO * 100,000 MUJERES DE 18 AÑOS Y MAS												
342	ENFERMEDADES HUÉRFANAS-RARAS * 100.000 HB												
452	LESIONES POR ARTEFACTOS EXPLOSIVOS(Pólvora) * 100.000 HB										1.744.228	59	3,4

IBS  
2018IBS  
2018IBS  
2018IBS  
2018IBS  
2018IBS  
2018

**EVENTOS DE NOTIFICACION OBLIGATORIA (ENOS) - AÑOS 2012 A 2015**  
**DEPARTAMENTO DE NARIÑO**  
**Fuente: Subdirección de Salud Pública - SIVIGILA - Oficina de Epidemiología - IDSN**

Código rápido INS	3.- Convivencia social y salud mental	AÑO 2012			AÑO 2013			AÑO 2014			AÑO 2015		
		POBLACION	No. Casos	Tasa	POBLACION	No. Casos	Tasa	POBLACION	No. Casos	Tasa	POBLACION	No. Casos	Tasa
356	INTENTO DE SUICIDIO * 100,000 HAB												
453	LESIONES DE CAUSA EXTERNA * 100,000 HAB												
875	VIGILANCIA EN SALUD PÚBLICA DE LAS VIOLENCIAS DE GÉNERO * 100,000 HAB	1.680.795	527	31,4	1.701.782	1.650	97,0	1.722.945	2.626	152,4	1.744.228	3.037	174,1
Código rápido INS	4.- Seguridad alimentaria y nutricional	AÑO 2012			AÑO 2013			AÑO 2014			AÑO 2015		
		POBLACION	No. Casos	Tasa	POBLACION	No. Casos	Tasa	POBLACION	No. Casos	Tasa	POBLACION	No. Casos	Tasa
112	MORTALIDAD POR DESNUTRICION * 100,000 MENORES 5 AÑOS				163.552	2	1,2	163.870	5	3,1	164.424	8	4,9
113	DESNUTRICION AGUDA, MODERADA Y SEVERA EN MENORES DE 5 AÑOS * 100 MENORES DE 5 AÑOS												
Código rápido INS	5.- Sexualidad derechos sexuales y reproductivos	AÑO 2012			AÑO 2013			AÑO 2014			AÑO 2015		
		POBLACION	No. Casos	Tasa	POBLACION	No. Casos	Tasa	POBLACION	No. Casos	Tasa	POBLACION	No. Casos	Tasa
549	MORBILIDAD MATERNA EXTREMA * 1.000 NACIDOS VIVOS	17.630	146	8,3	17.598	187	10,6	18.454	269	14,6	18.030	348	19,3
550	MORTALIDAD MATERNA * 100,000 NACIDOS VIVOS	17.630	13	73,7	17.598	17	96,6	18.454	13	70,4	18.030	12	66,6
560	MORTALIDAD PERINATAL * 1.000 NACIDOS VIVOS	17.630	312	17,7	17.598	284	16,1	18.454	337	18,3	18.030	280	15,5
340	HEPATITIS B, C y Co-infección/supra-infección Hepatitis B-Delta* 100,000HB <sup>(4)</sup>	1.680.795	41	2,4	1.701.782	67	3,9	1.722.945	60	3,5	1.744.228	48	2,8
740	SIFILIS CONGENITA * 1.000 NACIDOS VIVOS	17.630	15	0,9	17.598	40	2,3	18.454	39	2,1	18.030	13	0,7
750	SIFILIS GESTACIONAL * 1.000 NACIDOS VIVOS	17.630	157	8,9	17.598	164	9,3	18.454	152	8,2	18.030	121	6,7
850	VIH - SIDA * 100,000 HB	1.680.795	158	9,4	1.701.782	164	9,6	1.722.945	157	9,1	1.744.228	179	10,3
850	MORTALIDAD VIH - SIDA * 100,000 HB	1.680.795	18	1,1	1.701.782	18	1,1	1.722.945	18	1,0	1.744.228	13	0,7
NA	PORCENTAJE DE MUJERES GESTANTES DIAGNOSTICADA CON SIFILIS GESTACIONAL Y HAN SIDO TRATADA ANTES DE LA SEMANA 17	157	63	40,1	164	69	42,1	152	61	40,1	121	54	44,6
Código rápido INS	6.- Vida saludable y enfermedades transmisibles	AÑO 2012			AÑO 2013			AÑO 2014			AÑO 2015		
		POBLACION	No. Casos	Tasa	POBLACION	No. Casos	Tasa	POBLACION	No. Casos	Tasa	POBLACION	No. Casos	Tasa
790	TIFUS ENDÉMICO TRASMITIDO POR PULGAS *100,000 HB	1.680.795	0	0,0	1.701.782	0	0,0	1.722.945	0	0,0	1.744.228	0	0,0
780	TIFUS EPIDÉMICO TRASMITIDO POR PIOJOS *100,000 HB	1.680.795	0	0,0	1.701.782	0	0,0	1.722.945	0	0,0	1.744.228	0	0,0
205	CHAGAS CRÓNICO * 100,000 HB	1.680.795	0	0,0	1.701.782	0	0,0	1.722.945	0	0,0	1.744.228	0	0,0
205	CHAGAS AGUDO * 100,000 HB	1.680.795	0	0,0	1.701.782	0	0,0	1.722.945	0	0,0	1.744.228	0	0,0
205	<b>CHAGAS TOTAL * 100,000 HB</b>	<b>1.680.795</b>	<b>0</b>	<b>0,0</b>	<b>1.701.782</b>	<b>0</b>	<b>0,0</b>	<b>1.722.945</b>	<b>0</b>	<b>0,0</b>	<b>1.744.228</b>	<b>0</b>	<b>0,0</b>
217	CHIKUNGUNYA * 100,000 HB							296.510	16	5,4	302.873	2.301	759,7



IBS  
2018IBS  
2018IBS  
2018IBS  
2018IBS  
2018IBS  
2018

**EVENTOS DE NOTIFICACION OBLIGATORIA (ENOS) - AÑOS 2012 A 2015**  
**DEPARTAMENTO DE NARIÑO**  
 Fuente: Subdirección de Salud Pública - SIVIGILA - Oficina de Epidemiología - IDSN

Código rápido INS	6.- Vida saludable y enfermedades transmisibles	AÑO 2012			AÑO 2013			AÑO 2014			AÑO 2015		
		POBLACION	No. Casos	Tasa	POBLACION	No. Casos	Tasa	POBLACION	No. Casos	Tasa	POBLACION	No. Casos	Tasa
210	DENGUE * 100.000 HB	283.915	44	15,5	290.204	359	123,7	296.510	476	160,5	302.873	325	107,3
220	DENGUE GRAVE * 100.000 HB	283.915	1	0,4	290.204	9	3,1	296.510	7	2,4	302.873	5	1,7
	<b>DENGUE TOTAL * 100.000 HB</b>	<b>283.915</b>	<b>45</b>	<b>15,8</b>	<b>290.204</b>	<b>368</b>	<b>126,8</b>	<b>296.510</b>	<b>483</b>	<b>162,9</b>	<b>302.873</b>	<b>330</b>	<b>109,0</b>
580	MORTALIDAD POR DENGUE * 100.000 HAB.	283.915	0	0,0	290.204	0	0,0	296.510	1	0,3	302.873	0	0,0
310	FIEBRE AMARILLA * 100.000 HB	641.778	0	0,0	652.941	0	0,0	664.321	0	0,0	675.863	0	0,0
420	LEISHMANIASIS CUTANEA * 100.000 HB	357.863	317	88,6	362.737	649	178,9	367.811	541	147,1	372.990	427	114,5
430	LEISHMANIASIS MUCOSA * 100.000 HB	357.863	0	0,0	362.737	12	3,3	367.811	2	0,5	372.990	5	1,3
440	LEISHMANIASIS VISCERAL * 100.000 HB	357.863	0	0,0	362.737	0	0,0	367.811	0	0,0	372.990	0	0,0
	<b>LEISHMANIASIS TOTAL * 100.000 HB</b>	<b>357.863</b>	<b>317</b>	<b>88,6</b>	<b>362.737</b>	<b>661</b>	<b>182,2</b>	<b>367.811</b>	<b>543</b>	<b>147,6</b>	<b>372.990</b>	<b>432</b>	<b>115,8</b>
450	ENFERMEDAD DE HANSEN (LEPRA) TASA * 100.000 HB	1.680.795	3	0,2	1.701.782	3	0,2	1.722.945	6	0,3	1.744.228	3	0,2
465	MALARIA ASOCIADA A FORMAS MIXTAS * 100.000 HB	571.641	5	0,9	582.005	9	1,5	592.641	4	0,7	603.432	13	2,2
465	MALARIA FALCIPARUM IPA * 1.000 HB	571.641	6.656	11,6	582.005	5.865	10,1	592.641	5.075	8,6	603.432	6.563	10,9
465	MALARIA MALARIAE * 100.000 HB	571.641	1	0,2	582.005	2	0,3	592.641	0	0,0	603.432	0	0,0
465	MALARIA VIVAX * 100.000 HAB	571.641	472	82,6	582.005	281	48,3	592.641	74	12,5	603.432	200	33,1
465	MALARIA COMPLICADA * 100.000 HB	571.641	21	3,7	582.005	38	6,5	592.641	22	3,7	603.432	79	13,1
	<b>MALARIA TOTAL DEPARTAMENTO - IPA * 1.000 HB</b>	<b>571.641</b>	<b>7.155</b>	<b>12,5</b>	<b>582.005</b>	<b>6.195</b>	<b>10,6</b>	<b>592.641</b>	<b>5.175</b>	<b>8,7</b>	<b>603.432</b>	<b>6.776</b>	<b>11,2</b>
	<b>MALARIA ZONA PACIFICA - IPA * 1.000 HB</b>	<b>381.480</b>	<b>7.096</b>	<b>18,6</b>	<b>390.546</b>	<b>6.130</b>	<b>15,7</b>	<b>399.830</b>	<b>5.120</b>	<b>12,8</b>	<b>409.265</b>	<b>6.727</b>	<b>16,4</b>
465	MORTALIDAD POR MALARIA * 100.000 HAB	571.641	1	0,2	582.005	0	0,0	592.641	1	0,2	603.432	0	0,0
815	TUBERCULOSIS * 100.000 HB <sup>(5)</sup>							1.722.945	140	8,1	1.744.228	161	9,2
825	TUBERCULOSIS FARMACORESISTENTE * 100.000 HB				1.701.782	9	0,5	1.722.945	8	0,5	1.744.228	10	0,6
815	TUBERCULOSIS EXTRAPULMONAR * 100.000 HB	1.680.795	26	1,5	1.701.782	28	1,6	1.722.945	38	2,2	1.744.228	34	1,9
815	TUBERCULOSIS PULMONAR * 100.000 HB	1.680.795	166	9,9	1.701.782	136	8,0	1.722.945	112	6,5	1.744.228	138	7,9
	MENINGITIS TUBERCULOSA * 100.000 HB	1.680.795	11	0,7	1.701.782	3	0,2	1.722.945	2	0,1	1.744.228	1	0,1
	<b>TUBERCULOSIS TOTAL * 100.000 HB</b>	<b>1.680.795</b>	<b>203</b>	<b>12,1</b>	<b>1.701.782</b>	<b>176</b>	<b>10,3</b>	<b>1.722.945</b>	<b>150</b>	<b>8,7</b>	<b>1.744.228</b>	<b>172</b>	<b>9,9</b>
895	ZIKA * 100.000 HB										302.873	8	2,6
230	DIFTERIA * 100.000 HB	1.680.795	0	0,0	1.701.782	0	0,0	1.722.945	0	0,0	1.744.228	0	0,0
710	RUBÉOLA - 100.000 HB	1.680.795	0	0,0	1.701.782	0	0,0	1.722.945	0	0,0	1.744.228	0	0,0
730	SARAMPIÓN * 100.000 HB	1.680.795	0	0,0	1.701.782	0	0,0	1.722.945	0	0,0	1.744.228	0	0,0
298	ESAVI * 100.000 HB	1.680.795	22	1,3	1.701.782	19	1,1	1.722.945	5	0,3	1.744.228	7	0,4
535	MENINGITIS POR HAEMOPHILUS E INFLUENZAE * 100.000 HB	1.680.795	1	0,1	1.701.782	1	0,1	1.722.945	2	0,1	1.744.228	0	0,0
535	MENINGITIS POR MENINGOCOCO * 100.000 HB	1.680.795	1	0,1	1.701.782	0	0,0	1.722.945	0	0,0	1.744.228	0	0,0
535	MENINGITIS POR NEUMOCOCO * 100.000 HB	1.680.795	4	0,2	1.701.782	1	0,1	1.722.945	2	0,1	1.744.228	3	0,2
	<b>TOTAL MENINGITIS * 100.000 HB</b>	<b>1.680.795</b>	<b>6</b>	<b>0,4</b>	<b>1.701.782</b>	<b>2</b>	<b>0,1</b>	<b>1.722.945</b>	<b>4</b>	<b>0,2</b>	<b>1.744.228</b>	<b>3</b>	<b>0,2</b>
610	PARALISIS FLACIDA AGUDA * 100.000 MENORES DE 15 AÑOS	497.968	8	1,6	496.285	10	2,0	494.835	15	3,0	493.712	8	1,6
620	PAROTIDITIS * 100.000 HB	1.680.795	155	9,2	1.701.782	167	9,8	1.722.945	118	6,8	1.744.228	108	6,2
760	TETANOS ACCIDENTAL * 100.000 HB	1.680.795	2	0,1	1.701.782	2	0,1	1.722.945	4	0,2	1.744.228	5	0,3



IBS  
2018IBS  
2018IBS  
2018IBS  
2018IBS  
2018IBS  
2018

**EVENTOS DE NOTIFICACION OBLIGATORIA (ENOS) - AÑOS 2012 A 2015**  
**DEPARTAMENTO DE NARIÑO**  
**Fuente: Subdirección de Salud Pública - SIVIGILA - Oficina de Epidemiología - IDSN**

Código rápido INS	6.- Vida saludable y enfermedades transmisibles	AÑO 2012			AÑO 2013			AÑO 2014			AÑO 2015		
		POBLACION	No. Casos	Tasa	POBLACION	No. Casos	Tasa	POBLACION	No. Casos	Tasa	POBLACION	No. Casos	Tasa
770	TETANOS NEONATAL * 1.000 NACIDOS VIVOS	17.630	1	0,1	17.598	0	0,0	18.454	1	0,1	18.030	1	0,1
800	TOSFERINA * 100.000 HB <sup>(6)</sup>	1.680.795	52	3,1	1.701.782	9	0,5	1.722.945	14	0,8	1.744.228	27	1,5
831	VARICELA INDIVIDUAL * 100.000HB	1.680.795	2.150	127,9	1.701.782	2.746	161,4	1.722.945	3.052	177,1	1.744.228	2.728	156,4
830	VARICELA COLECTIVO * 100.000HB ( Afectados en los brotes)	1.680.795	1.351	80,4	1.701.782	987	58,0	1.722.945	1.449	84,1	1.744.228	749	42,9
830	VARICELA NUMERO DE BROTES		309			246			254			195	
	<b>TOTAL VARICELA * 100.000HB</b>	<b>1.680.795</b>	<b>3.501</b>	<b>208,3</b>	<b>1.701.782</b>	<b>3.733</b>	<b>219,4</b>	<b>1.722.945</b>	<b>4.501</b>	<b>261,2</b>	<b>1.744.228</b>	<b>3.477</b>	<b>199,3</b>
720	SÍNDROME RUBÉOLA CONGÉNITA * 10,000 NV	17.630	0	0,0	17.598	0	0,0	18.454	0	0,0	18.030	0	0,0
345	ESI - IRAG * 100.000 HB <sup>(7)</sup>	1.680.795	7	0,4	1.701.782	42	2,5	1.722.945	22	1,3	1.744.228	46	2,6
348	IRAG INUSITADA * 100.000 HB	1.680.795	2	0,1	1.701.782	12	0,7	1.722.945	6	0,3	1.744.228	6	0,3
995	IRA EN MENORES DE 5 AÑOS* 100 < 5 Años <sup>(8)</sup>	163.527	54.959	33,6	163.552	85.505	52,3	163.870	83.559	51,0	164.424	75.076	45,7
995	IRA * 100 HB <sup>(9)</sup>	1.680.795	164.077	9,8	1.701.782	253.515	14,9	1.722.945	258.588	15,0	1.744.228	241.940	13,9
Código rápido INS	7.- Gestion diferencial de poblaciones vulnerables	AÑO 2012			AÑO 2013			AÑO 2014			AÑO 2015		
		POBLACION	No. Casos	Tasa	POBLACION	No. Casos	Tasa	POBLACION	No. Casos	Tasa	POBLACION	No. Casos	Tasa
110	BAJO PESO AL NACER * 100 NV	17.630	466	2,6	17.598	550	3,1	18.454	546	3,0	18.030	576	3,2
115	CANCER EN MENORES DE 18 AÑOS * 100,000 MENORES DE 18 AÑOS (Incluye todas las formas de cancer en esta población) <sup>(10)</sup>							594.530	25	4,2	593.778	44	7,4
215	DEFECTOS CONGÉNITOS * 100,000 NV (Corresponde a los eventos de Anomalias congénitas e Hipotiroidismo congénito, código 215)							18.454	221	1197,6	18.030	232	1286,7
600	MORTALIDAD POR IRA * 100.000 MENORES DE 5 AÑOS	163.527	20	12,2	163.552	23	14,1	163.870	11	6,7	164.424	25	15,2
590	MORTALIDAD POR EDA * 100.000 MENORES DE 5 AÑOS	163.527	3	1,8	163.552	6	3,7	163.870	3	1,8	164.424	3	1,8

NOTA: \*Evento no vigilado durante ese año.

\*Población Nacidos Vivos: cifras oficiales 2008 - 2017, año 2018 preliminar (publicadas el 29-03-2019) DANE EEVV.

Para el cálculo de las cifras de Nacidos Vivos por municipio para el año 2018, se realizó una proyección utilizando un media móvil de 2 periodos.

\*Para los eventos Dengue, Chicungunya, Zika, la población a riesgo es la población urbana que reside a menos de 2.200 msnm.

\*Para el evento Leishmaniasis, la población a riesgo es la población rural que reside a menos de 1.600 msnm.

\*Para el evento Malaria, la población a riesgo es la población urbana y rural que reside a menos de 1.600 msnm.

\*Para el evento Fiebre Amarilla, la población a riesgo es la población urbana que reside a menos de 2,200 msnm y rural que reside a menos de 1.600 msnm.

\*Para el evento varicela - número de brotes, no aplica calcular tasa porque no hace referencia al numero de casos sino al número de brotes de varicela por tanto no hay denominador.

(1) A partir del año 2009, la información ETA (brotes) incluye brotes Colectivos código INS 350 y ETA individual con el código INS 355.

A partir del año 2018 ETA (brotes) colectivos cambia a código INS 349.

(2) A partir del año 2018, en la ficha de notificación del evento Intoxicaciones en la variable Tipo de Intoxicación se elimino el ítem intento de suicidio.

(3) A partir del año 2018 el evento de vigilancia integrada de rabia humana, se separo en: Agresiones por animales potencialmente transmisores de rabia código INS 300 y Rabia humana código INS 670

(4) A partir del año 2014 se incluyó la vigilancia de Hepatitis C y Co-infección/supra-infección Hepatitis B-Delta.

(5) A partir del año 2014, se unifico bajo un mismo código (TUBERCULOSIS - evento 815) los eventos: Meningitis tuberculosa, Tuberculosis extrapulmonar y Tuberculosis pulmonar.

(Apartir del año 2018, TUBERCULOSIS y TUBERCULOSIS FARMACORESISTENTE se maneja con el código INS 813.

(6) En el año 2011 se empezó a confirmar tosferina por PCR.

(7) ESI - IRAG, este evento no es comparativo con el año anterior por inclusión de unidad centinela y el objetivo de la vigilancia en esta estrategia es monitorear la circulación viral.

(8) Para morbilidad por IRA en <5 de 5 años los grupos etareos difieren entre los códigos 999 y 995, establecidos para la notificación colectiva de morbilidad por IRA.

El código 995 se implementó para el año 2012, el cual permite la desagregación por este grupo etareo.

(9) En la notificación de Morbilidad por IRA hay que tener en cuenta que en el 2011 se manejaba el aplicativo IRAG luego en 2012 se empezó a aplicar el código 995 lo que implicó un alto subregistro, en 2013 ese subregistro se controló.

(10) Para el año 2014 se unificaron los eventos de Leucemia Linfocida Aguda y Leucemia Mieloide Aguda de menores de 15 años y se incluyeron además todos los tipos de cáncer en población menor de 18 años.



**EVENTOS DE NOTIFICACION OBLIGATORIA (ENOS) - AÑOS 2016 A 2018**  
**DEPARTAMENTO DE NARIÑO**

Fuente: Subdirección de Salud Pública - SIVIGILA - Oficina de Epidemiología - IDSN

EVENTOS DE NOTIFICACION EPIDEMIOLOGICA										
Código rápido INS	1.- Salud ambiental	AÑO 2016			AÑO 2017			AÑO 2018		
		POBLACION	No. Casos	Tasa	POBLACION	No. Casos	Tasa	POBLACION	No. Casos	Tasa
100	ACCIDENTE OFÍDICO *100,000 HB	1.765.906	125	7,1	1.787.545	87	4,9	1.809.116	86	4,8
235	CARBUNCO ( ANTRAX ) *100,000 HB	1.765.906	0	0,0	1.787.545	0	0,0	1.809.116	0	0,0
200	CÓLERA *100,000 HB	1.765.906	0	0,0	1.787.545	0	0,0	1.809.116	0	0,0
607	ÉBOLA *100,000 HB	1.765.906	0	0,0	1.787.545	0	0,0	1.809.116	0	0,0
998	ENFERMEDAD DIARREICA AGUDA (EDA) * 100 < 5 Años	1.65.094	30.011	18,2	1.65.855	27.270	16,4	1.66.644	24.310	14,6
998	ENFERMEDAD DIARREICA AGUDA (EDA) * 100 HB	1.765.906	102.556	5,8	1.787.545	97.375	5,4	1.809.116	109.098	6,0
250	ENCEFALITIS DEL NILO OCCIDENTAL EN HUMANOS *100,000 HB	1.765.906	0	0,0	1.787.545	0	0,0	1.809.116	0	0,0
270	ENCEFALITIS EQUINA DEL OESTE EN HUMANOS *100,000 HB	1.765.906	0	0,0	1.787.545	0	0,0	1.809.116	0	0,0
290	ENCEFALITIS EQUINA VENEZOLANA EN HUMANOS *100,000 HB	1.765.906	0	0,0	1.787.545	0	0,0	1.809.116	0	0,0
350	ENFERMEDAD TRANSMITIDA POR ALIMENTOS O AGUA (ETA BROTES) * 100.000 HB <sup>(1)</sup>	1.765.906	36	2,0	1.787.545	44	2,5	1.809.116	49	2,7
355	ENFERMEDAD TRANSMITIDA POR ALIMENTOS (ETA) (INDIVIDUAL) * 100.000HB	1.765.906	788	44,6	1.787.545	329	18,4	1.809.116	380	21,0
320	FIEBRE TIFOIDEA Y PARATIFOIDEA *100,000 HB	1.765.906	29	1,6	1.787.545	3	0,2	1.809.116	10	0,6
330	HEPATITIS A *100,000 HB	1.765.906	28	1,6	1.787.545	12	0,7	1.809.116	9	0,5
	INTOXICACION POR FARMACOS * 100.000HB	1.765.906	387	21,9	1.787.545	447	25,0	1.809.116	158	8,7
	INTOXICACION POR METANOL*100.000HB	1.765.906	1	0,1	1.787.545	0	0,0	1.809.116	2	0,1
	INTOXICACION POR GASES * 100.000 HB	1.765.906	38	2,2	1.787.545	25	1,4	1.809.116	21	1,2
	INTOXICACION POR PLAGUICIDAS * 100.000 HB	1.765.906	478	27,1	1.787.545	410	22,9	1.809.116	194	10,7
	INTOXICACION POR SOLVENTES * 100.000HB	1.765.906	44	2,5	1.787.545	49	2,7	1.809.116	20	1,1
	INTOXICACION POR OTRAS SUSTANCIAS QUIMICAS* 100.000 HB	1.765.906	332	18,8	1.787.545	321	18,0	1.809.116	206	11,4
	INTOXICACION POR SUSTANCIAS PSICOACTIVAS * 100.000 HB	1.765.906	271	15,3	1.787.545	378	21,1	1.809.116	352	19,5
	INTOXICACION POR METALES * 100,000 HB	1.765.906	3	0,2	1.787.545	0	0,0	1.809.116	1	0,1
365	<b>TOTAL INTOXICACIONES * 100.000 HB <sup>(2)</sup></b>	<b>1.765.906</b>	<b>1.554</b>	<b>88,0</b>	<b>1.787.545</b>	<b>1.630</b>	<b>91,2</b>	1.809.116	<b>954</b>	<b>52,7</b>
455	LEPTOSPIROSIS *100,000 HB	1.765.906	24	1,4	1.787.545	15	0,8	1.809.116	11	0,6
630	PESTE (BUBÓNICA/NEUMÓNICA) * 100,000 HB	1.765.906	0	0,0	1.787.545	0	0,0	1.809.116	0	0,0
307	ACCIDENTE RABICO *100,000 HB	1.765.906	4.614	261,3	1.787.545	4.994	279,4	1.809.116	5.293	292,6
652	VIGILANCIA DE LA RABIA POR LABORATORIO *100,000 HB	1.765.906	0	0,0	1.787.545	0	0,0	1.809.116	0	0,0
670	RABIA HUMANA * 100.000 HB <sup>(3)</sup>	1.765.906	0	0,0	1.787.545	0	0,0	1.809.116	0	0,0
Código rápido INS	2.- Vida saludable y condiciones no transmisibles	AÑO 2016			AÑO 2017			AÑO 2018		
		POBLACION	No. Casos	Tasa	POBLACION	No. Casos	Tasa	POBLACION	No. Casos	Tasa
155	CANCER DE MAMA * 100,000 HOMBRES Y MUJERES DE 18 AÑOS Y MAS	1.172.926	129	11,0	1.195.238	180	15,1	1.217.373	165	13,6
155	CANCER DE CUELLO UTERINO * 100,000 MUJERES DE 18 AÑOS Y MAS	588.560	36	6,1	599.686	77	12,8	610.802	98	16,0
342	ENFERMEDADES HUÉRFANAS-RARAS * 100.000 HB	1.765.906	17	1,0	1.787.545	67	3,7	1.809.116	131	7,2
452	LESIONES POR ARTEFACTOS EXPLOSIVOS(Pólvora) * 100.000 HB	1.765.906	86	4,9	1.787.545	93	5,2	1.809.116	80	4,4



IBS  
2018



IBS  
2018



IBS  
2018



IBS  
2018



IBS  
2018



IBS  
2018



**EVENTOS DE NOTIFICACION OBLIGATORIA (ENOS) - AÑOS 2016 A 2018**  
**DEPARTAMENTO DE NARIÑO**  
 Fuente: Subdirección de Salud Pública - SIVIGILA - Oficina de Epidemiología - IDSN

Código rápido INS	3.- Convivencia social y salud mental	AÑO 2016			AÑO 2017			AÑO 2018		
		POBLACION	No. Casos	Tasa	POBLACION	No. Casos	Tasa	POBLACION	No. Casos	Tasa
356	INTENTO DE SUICIDIO * 100.000 HAB	1.765.906	844	47,8	1.787.545	1.228	68,7	1.809.116	1.228	67,9
453	LESIONES DE CAUSA EXTERNA * 100.000 HAB	1.765.906	1.147	65,0	1.787.545	739	41,3	1.809.116	385	21,3
875	VIGILANCIA EN SALUD PÚBLICA DE LAS VIOLENCIAS DE GÉNERO * 100.000 HAB	1.765.906	3.500	198,2	1.787.545	4.360	243,9	1.809.116	4.194	231,8
Código rápido INS	4.- Seguridad alimentaria y nutricional	AÑO 2016			AÑO 2017			AÑO 2018		
		POBLACION	No. Casos	Tasa	POBLACION	No. Casos	Tasa	POBLACION	No. Casos	Tasa
112	MORTALIDAD POR DESNUTRICION * 100.000 MENORES 5 AÑOS	165.094	4	2,4	165.855	9	5,4	166.644	7	4,2
113	DESNUTRICION AGUDA, MODERADA Y SEVERA EN MENORES DE 5 AÑOS * 100 MENORES DE 5 AÑOS	165.094	130	0,1	165.855	212	0,1	166.644	301	0,2
Código rápido INS	5.- Sexualidad derechos sexuales y reproductivos	AÑO 2016			AÑO 2017			AÑO 2018		
		POBLACION	No. Casos	Tasa	POBLACION	No. Casos	Tasa	POBLACION	No. Casos	Tasa
549	MORBILIDAD MATERNA EXTREMA * 1.000 NACIDOS VIVOS	17.804	528	29,7	18.208	670	36,8	17.173	869	50,6
550	MORTALIDAD MATERNA * 100.000 NACIDOS VIVOS	17.804	21	118,0	18.208	15	82,4	17.173	10	58,2
560	MORTALIDAD PERINATAL * 1.000 NACIDOS VIVOS	17.804	292	16,4	18.208	352	19,3	17.173	282	16,4
340	HEPATITIS B, C y Co-infección/supra-infección Hepatitis B-Delta* 100.000HB <sup>(4)</sup>	1.765.906	40	2,3	1.787.545	49	2,7	1.809.116	80	4,4
740	SIFILIS CONGENITA * 1.000 NACIDOS VIVOS	17.804	12	0,7	18.208	17	0,9	17.173	20	1,2
750	SIFILIS GESTACIONAL * 1.000 NACIDOS VIVOS	17.804	137	7,7	18.208	197	10,8	17.173	195	11,4
850	VIH - SIDA * 100.000 HB	1.765.906	233	13,2	1.787.545	277	15,5	1.809.116	302	16,7
850	MORTALIDAD VIH - SIDA * 100.000 HB	1.765.906	23	1,3	1.787.545	32	1,8	1.809.116	22	1,2
NA	PORCENTAJE DE MUJERES GESTANTES DIAGNOSTICADA CON SIFILIS GESTACIONAL Y HAN SIDO TRATADA ANTES DE LA SEMANA 17	137	65	47,4	197	90	45,7			
Código rápido INS	6.- Vida saludable y enfermedades transmisibles	AÑO 2016			AÑO 2017			AÑO 2018		
		POBLACION	No. Casos	Tasa	POBLACION	No. Casos	Tasa	POBLACION	No. Casos	Tasa
790	TIFUS ENDÉMICO TRASMITIDO POR PULGAS *100,000 HB	1.765.906	0	0,0	1.787.545	0	0,0	1.809.116	0	0,0
780	TIFUS EPIDÉMICO TRASMITIDO POR PIOJOS *100,000 HB	1.765.906	0	0,0	1.787.545	0	0,0	1.809.116	0	0,0
205	CHAGAS CRÓNICO * 100.000 HB	1.765.906	0	0,0	1.787.545	0	0,0	1.809.116	0	0,0
205	CHAGAS AGUDO * 100.000 HB	1.765.906	0	0,0	1.787.545	0	0,0	1.809.116	0	0,0
205	<b>CHAGAS TOTAL * 100.000 HB</b>	<b>1.765.906</b>	<b>0</b>	<b>0,0</b>	<b>1.787.545</b>	<b>0</b>	<b>0,0</b>	<b>1.809.116</b>	<b>0</b>	<b>0,0</b>
217	CHIKUNGUNYA * 100.000 HB	309.274	58	18,8	315.742	3	1,0	322.193	0	0,0



**EVENTOS DE NOTIFICACION OBLIGATORIA (ENOS) - AÑOS 2016 A 2018**  
**DEPARTAMENTO DE NARIÑO**

Fuente: Subdirección de Salud Pública - SIVIGILA - Oficina de Epidemiología - IDSN

Código rápido INS	6.- Vida saludable y enfermedades transmisibles	AÑO 2016			AÑO 2017			AÑO 2018		
		POBLACION	No. Casos	Tasa	POBLACION	No. Casos	Tasa	POBLACION	No. Casos	Tasa
210	DENGUE * 100.000 HB	309.274	502	162,3	315.742	129	40,9	322.193	169	52,5
220	DENGUE GRAVE * 100.000 HB	309.274	5	1,6	315.742	5	1,6	322.193	3	0,9
	<b>DENGUE TOTAL * 100.000 HB</b>	<b>309.274</b>	<b>507</b>	<b>163,9</b>	<b>315.742</b>	<b>134</b>	<b>42,4</b>	322.193	<b>172</b>	<b>53,4</b>
580	MORTALIDAD POR DENGUE * 100.000 HAB.	309.274	0	0,0	315.742	0	0,0	322.193	0	0,0
310	FIEBRE AMARILLA * 100.000 HB	687.696	0	0,0	699.714	0	0,0	711.817	0	0,0
420	LEISHMANIASIS CUTANEA * 100.000 HB	378.422	327	86,4	383.972	707	184,1	389.624	1.038	266,4
430	LEISHMANIASIS MUCOSA * 100.000 HB	378.422	1	0,3	383.972	5	1,3	389.624	3	0,8
440	LEISHMANIASIS VISCERAL * 100.000 HB	378.422	0	0,0	383.972	0	0,0	389.624	0	0,0
	<b>LESHMANIASIS TOTAL * 100.000 HB</b>	<b>378.422</b>	<b>328</b>	<b>86,7</b>	<b>383.972</b>	<b>712</b>	<b>185,4</b>	389.624	<b>1.041</b>	<b>267,2</b>
450	ENFERMEDAD DE HANSEN (LEPRA) TASA * 100.000 HB	1.765.906	4	0,2	1.787.545	3	0,2	1.809.116	4	0,2
465	MALARIA ASOCIADA A FORMAS MIXTAS * 100.000 HB	614.555	26	4,2	625.881	25	4,0	637.333	26	4,1
465	MALARIA FALCIPARUM IPA * 1.000 HB	614.555	10.675	17,4	625.881	13.859	22,1	637.333	12.542	19,7
465	MALARIA MALARIAE * 100.000 HB	614.555	12	2,0	625.881	0	0,0	637.333	0	0,0
465	MALARIA VIVAX * 100.000 HAB	614.555	388	63,1	625.881	498	79,6	637.333	850	133,4
465	MALARIA COMPLICADA * 100.000 HB	614.555	107	17,4	625.881	95	15,2	637.333	135	21,2
	<b>MALARIA TOTAL DEPARTAMENTO - IPA * 1.000 HB</b>	<b>614.555</b>	<b>11.101</b>	<b>18,1</b>	<b>625.881</b>	<b>14.382</b>	<b>23,0</b>	637.333	<b>13.418</b>	<b>21,1</b>
	<b>MALARIA ZONA PACIFICA - IPA * 1.000 HB</b>	<b>418.968</b>	<b>10.984</b>	<b>26,2</b>	<b>428.870</b>	<b>14.127</b>	<b>32,9</b>	<b>438.880</b>	<b>13.126</b>	<b>29,9</b>
465	MORTALIDAD POR MALARIA * 100.000 HAB	614.555	0	0,0	625.881	0	0,0	637.333	0	0,0
815	TUBERCULOSIS * 100.000 HB <sup>(5)</sup>	1.765.906	174	9,9	1.787.545	157	8,8	1.809.116	155	8,6
825	TUBERCULOSIS FARMACORESISTENTE * 100.000 HB	1.765.906	7	0,4	1.787.545	9	0,5	1.809.116	13	0,7
815	TUBERCULOSIS EXTRAPULMONAR * 100.000 HB	1.765.906	51	2,9	1.787.545	31	1,7	1.809.116	32	1,8
815	TUBERCULOSIS PULMONAR * 100.000 HB	1.765.906	130	7,4	1.787.545	135	7,6	1.809.116	136	7,5
	MENINGITIS TUBERCULOSA * 100.000 HB									
	<b>TUBERCULOSIS TOTAL * 100.000 HB</b>	<b>1.765.906</b>	<b>181</b>	<b>10,2</b>	<b>1.787.545</b>	<b>166</b>	<b>9,3</b>	<b>1.809.116</b>	<b>168</b>	<b>9,3</b>
895	ZIKA * 100.000 HB	309.274	52	16,8	315.742	2	0,6	322.193	3	0,9
230	DIFTERIA * 100.000 HB	1.765.906	0	0,0	1.787.545	0	0,0	1.809.116	0	0,0
710	RUBÉOLA - 100.000 HB	1.765.906	0	0,0	1.787.545	0	0,0	1.809.116	0	0,0
730	SARAMPIÓN * 100.000 HB	1.765.906	0	0,0	1.787.545	0	0,0	1.809.116	0	0,0
298	ESAVI * 100.000 HB	1.765.906	6	0,3	1.787.545	5	0,3	1.809.116	3	0,2
535	MENINGITIS POR HAEMOPHILUS E INFLUENZAE * 100.000 HB	1.765.906	2	0,1	1.787.545	1	0,1	1.809.116	3	0,2
535	MENINGITIS POR MENINGOCOCO * 100.000 HB	1.765.906	0	0,0	1.787.545	4	0,2	1.809.116	0	0,0
535	MENINGITIS POR NEUMOCOCO * 100.000 HB	1.765.906	3	0,2	1.787.545	4	0,2	1.809.116	4	0,2
	<b>TOTAL MENINGITIS * 100.000 HB</b>	1.765.906	<b>5</b>	<b>0,3</b>	<b>1.787.545</b>	<b>9</b>	<b>0,5</b>	1.809.116	<b>7</b>	<b>0,4</b>
610	PARALISIS FLACIDA AGUDA * 100.000 MENORES DE 15 AÑOS	492.882	5	1,0	492.519	6	1,2	492.567	8	1,6
620	PAROTIDITIS * 100.000 HB	1.765.906	98	5,5	1.787.545	147	8,2	1.809.116	174	9,6
760	TETANOS ACCIDENTAL * 100.000 HB	1.765.906	0	0,0	1.787.545	0	0,0	1.809.116	3	0,2

IBS  
2018IBS  
2018IBS  
2018IBS  
2018IBS  
2018IBS  
2018

**EVENTOS DE NOTIFICACION OBLIGATORIA (ENOS) - AÑOS 2016 A 2018**  
**DEPARTAMENTO DE NARIÑO**  
**Fuente: Subdirección de Salud Pública - SIVIGILA - Oficina de Epidemiología - IDSN**

Código rápido INS	6.- Vida saludable y enfermedades transmisibles	AÑO 2016			AÑO 2017			AÑO 2018		
		POBLACION	No. Casos	Tasa	POBLACION	No. Casos	Tasa	POBLACION	No. Casos	Tasa
770	TETANOS NEONATAL * 1.000 NACIDOS VIVOS	17.804	0	0,0	18.208	0	0,0	17.173	0	0,0
800	TOSFERINA * 100.000 HB <sup>(6)</sup>	1.765.906	22	1,2	1.787.545	14	0,8	1.809.116	11	0,6
831	VARICELA INDIVIDUAL * 100.000HB	1.765.906	3.848	217,9	1.787.545	2.027	113,4	1.809.116	2.010	111,1
830	VARICELA COLECTIVO * 100.000HB ( Afectados en los brotes)	1.765.906	3.784	214,3	1.787.545	437	24,4	1.809.116	428	23,7
830	VARICELA NUMERO DE BROTES		664			89			93	
	<b>TOTAL VARICELA * 100.000HB</b>	<b>1.765.906</b>	<b>7.632</b>	<b>432,2</b>	<b>1.787.545</b>	<b>2.464</b>	<b>137,8</b>	<b>1.809.116</b>	<b>2.438</b>	<b>134,8</b>
720	SÍNDROME RUBÉOLA CONGÉNITA * 10,000 NV	17.804	0	0,0	18.208	0	0,0	17.173	0	0,0
345	ESI - IRAG * 100.000 HB <sup>(7)</sup>	1.765.906	32	1,8	1.787.545	303	17,0	1.809.116	444	24,5
348	IRAG INUSITADA * 100.000 HB	1.765.906	11	0,6	1.787.545	6	0,3	1.809.116	44	2,4
995	IRA EN MENORES DE 5 AÑOS* 100 < 5 Años <sup>(8)</sup>	165.094	69.160	41,9	165.855	73.389	44,2	166.644	61.268	36,8
995	IRA * 100 HB <sup>(9)</sup>	1.765.906	217.039	12,3	1.787.545	241.080	13,5	1.809.116	206.223	11,4
Código rápido INS	7.- Gestion diferencial de poblaciones vulnerables	AÑO 2016			AÑO 2017			AÑO 2018		
		POBLACION	No. Casos	Tasa	POBLACION	No. Casos	Tasa	POBLACION	No. Casos	Tasa
110	BAJO PESO AL NACER * 100 NV	17.804	602	3,4	18.208	583	3,2	17.173	614	3,6
115	CANCER EN MENORES DE 18 AÑOS * 100,000 MENORES DE 18 AÑOS (Incluye todas las formas de cancer en esta población) <sup>(10)</sup>	592.980	53	8,9	592.307	36	6,1	591.743	49	8,3
215	DEFECTOS CONGENITOS * 100.000 NV (Corresponde a los eventos de Anomalías congénitas e Hipotiroidismo congénito, código 215)	17.804	218	1224,4	18.208	231	1268,7	17.173	259	1508,2
600	MORTALIDAD POR IRA * 100.000 MENORES DE 5 AÑOS	165.094	12	7,3	165.855	7	4,2	166.644	12	7,2
590	MORTALIDAD POR EDA * 100.000 MENORES DE 5 AÑOS	165.094	5	3,0	165.855	4	2,4	166.644	2	1,2

NOTA: \*Evento no vigilado durante ese año.

\*Población Nacidos Vivos: cifras oficiales 2008 - 2017, año 2018 preliminar (publicadas el 29-03-2019) DANE EEVV.

Para el cálculo de las cifras de Nacidos Vivos por municipio para el año 2018, se realizó una proyección utilizando un media móvil de 2 periodos.

\*Para los eventos Dengue, Chicungunya, Zika, la población a riesgo es la población urbana que reside a menos de 2.200 msnm.

\*Para el evento Leishmaniasis, la población a riesgo es la población rural que reside a menos de 1.600 msnm.

\*Para el evento Malaria, la población a riesgo es la población urbana y rural que reside a menos de 1.600 msnm.

\*Para el evento Fiebre Amarilla, la población a riesgo es la población urbana que reside a menos de 2.200 msnm y rural que reside a menos de 1.600 msnm.

\*Para el evento varicela - número de brotes , no aplica calcular tasa porque no hace referencia al numero de casos sino al número de brotes de varicela por tanto no hay denominador.

(1) A partir del año 2009, la información ETA (brotes) incluye brotes Colectivos código INS 350 y ETA individual con el código INS 355.

A partir del año 2018 ETA (brotes) colectivos cambia a código INS 349.

(2) A partir del año 2018, en la ficha de notificación del evento Intoxicaciones en la variable Tipo de Intoxicación se elimino el item intento de suicidio.

(3) A partir del año 2018 el evento de vigilancia integrada de rabia humana, se separo en: Agresiones por animales potencialmente transmisores de rabia codigo INS 300 y Rabia humana codigo INS 670

(4) A partir del año 2014 se incluyó la vigilancia de Hepatitis C y Co-infección/supra-infección Hepatitis B-Delta.

(5) A partir del año 2014, se unifico bajo un mismo código (TUBERCULOSIS - evento 815) los eventos: Meningitis tuberculosa, Tuberculosis extrapulmonar y Tuberculosis pulmonar.

(A partir del año 2018, TUBERCULOSIS y TUBERCULOSIS FARMACORESISTENTE se maneja con el código INS 813.

(6) En el año 2011 se empezó a confirmar tosferina por PCR.

(7) ESI - IRAG, este evento no es comparativo con el año anterior por inclusión de unidad centinela y el objetivo de la vigilancia en esta estrategia es monitorear la circulación viral.

(8) Para morbilidad por IRA en <= de 5 años los grupos etareos difieren entre los códigos 999 y 995, establecidos para la notificación colectiva de morbilidad por IRA.

El código 995 se implementó para el año 2012, el cual permite la desagregación por este grupo etareo.

(9) En la notificación de Morbilidad por IRA hay que tener en cuenta que en el 2011 se manejaba el aplicativo IRAG luego en 2012 se empezó a aplicar el código 995 lo que implicó un alto subregistro, en 2013 ese subregistro se controló.

(10) Para el año 2014 se unificaron los eventos de Leucemia Linfocida Aguda y Leucemia Mieloide Aguda de menores de 15 años y se incluyeron además todos los tipos de cáncer en población menor de 18 años.













IBS  
2018IBS  
2018IBS  
2018IBS  
2018IBS  
2018IBS  
2018

## ENFERMEDAD DIARREICA AGUDA (EDA) EN MENORES DE CINCO AÑOS

DEPARTAMENTO DE NARIÑO - AÑO 2008 A 2018

Fuente: Subdirección de Salud Pública - SIVIGILA - Oficina de Epidemiología - IDSN

Codigo	#	Región	Municipios	ENFERMEDAD DIARREICA AGUDA (EDA) EN MENORES DE CINCO AÑOS																							
				CASOS										TASA X 100 < 5 AÑOS													
				2008	2009	2010	2011	2012	2013	2014	2015	2016	2017	2018	2008	2009	2010	2011	2012	2013	2014	2015	2016	2017	2018		
52001	1	CEN	Pasto	SD	SD	SD	9.883	9.492	9.662	10.886	11.837	10.414	10.700	10.760	SD	SD	SD	30,8	29,8	30,6	34,7	37,9	33,5	34,6	35,0		
52019	2	RIO	Albán	SD	SD	SD	290	292	224	212	111	148	114	60	SD	SD	SD	16,4	16,5	12,7	12,0	6,2	8,3	6,3	3,3		
52022	3	EXP	Aldana	SD	SD	SD	165	338	430	582	219	153	90	19	SD	SD	SD	32,0	67,7	89,2	124,1	48,1	34,6	20,9	4,5		
52036	4	OCC	Ancuyá	SD	SD	SD	140	231	215	154	158	199	179	152	SD	SD	SD	22,5	38,8	37,8	28,3	30,2	39,5	36,8	32,4		
52051	5	JUA	Arboleda	SD	SD	SD	232	239	150	209	196	189	153	92	SD	SD	SD	38,3	40,4	25,9	36,8	35,0	34,1	28,0	16,8		
52079	6	TEL	Barbacoas	SD	SD	SD	611	422	928	513	787	1.032	606	352	SD	SD	SD	12,5	8,5	18,3	9,9	14,9	19,2	11,1	6,3		
52083	7	RIO	Belén	SD	SD	SD	92	59	84	84	43	76	116	67	SD	SD	SD	17,7	11,4	16,3	16,3	8,4	14,9	22,7	13,2		
52110	8	JUA	Buesaco	SD	SD	SD	226	133	194	254	507	314	89	50	SD	SD	SD	10,2	6,0	8,8	11,4	22,7	14,0	4,0	2,2		
52694	9	JUA	Cartago	SD	SD	SD	39	42	60	108	132	112	129	52	SD	SD	SD	5,1	5,5	8,0	14,4	17,8	15,2	17,6	7,1		
52240	10	CEN	Chachagüí	SD	SD	SD	534	373	242	200	269	250	388	294	SD	SD	SD	43,8	30,9	20,1	16,7	22,5	20,9	32,4	24,6		
52203	11	RIO	Colón Genova	SD	SD	SD	62	29	49	50	31	21	46	32	SD	SD	SD	7,0	3,3	5,6	5,8	3,6	2,4	5,4	3,8		
52207	12	OCC	Consaca	SD	SD	SD	141	134	138	99	99	81	138	115	SD	SD	SD	17,0	16,7	17,7	13,0	13,3	11,2	19,5	16,7		
52210	13	EXP	Contadero	SD	SD	SD	147	148	298	207	131	145	163	133	SD	SD	SD	19,8	20,0	40,5	28,2	17,9	19,8	22,2	18,1		
52215	14	EXP	Córdoba	SD	SD	SD	216	249	311	307	288	256	202	264	SD	SD	SD	18,1	21,1	26,5	26,4	24,9	22,5	17,9	23,6		
52224	15	EXP	Cuaspud	SD	SD	SD	205	272	196	169	196	200	137	70	SD	SD	SD	23,0	30,7	22,2	19,2	22,4	22,9	15,7	8,0		
52227	16	EXP	Cumbal	SD	SD	SD	595	516	333	337	460	466	543	523	SD	SD	SD	17,9	15,5	9,9	10,0	13,5	13,5	15,6	14,9		
52233	17	COR	Cumbitara	SD	SD	SD	82	49	95	91	53	16	32	45	SD	SD	SD	5,5	3,3	6,2	5,8	3,3	1,0	1,9	2,6		
52250	18	SAN	El Charco	SD	SD	SD	619	502	497	625	579	640	252	251	SD	SD	SD	13,4	10,6	10,1	12,3	11,0	11,7	4,5	4,3		
52254	19	GUA	El Peñol	SD	SD	SD	21	148	60	67	46	53	46	62	SD	SD	SD	3,6	25,8	10,7	12,1	8,5	9,9	8,7	11,9		
52256	20	COR	El Rosario	SD	SD	SD	87	32	28	35	69	38	43	27	SD	SD	SD	7,8	2,9	2,6	3,4	6,9	3,9	4,5	2,9		
52258	21	RIO	El Tablón de Gómez	SD	SD	SD	375	650	265	210	172	163	113	119	SD	SD	SD	29,1	51,6	21,5	17,3	14,4	13,8	9,7	10,4		
52260	22	GUA	El Tambo	SD	SD	SD	333	319	310	335	378	225	179	134	SD	SD	SD	29,4	29,0	28,9	32,0	37,0	22,5	18,4	14,1		
52250	23	PAS	Francisco Pizarro	SD	SD	SD	80	167	154	108	210	61	52	64	SD	SD	SD	4,5	9,2	8,3	5,7	10,7	3,0	2,5	3,0		
52287	24	EXP	Funes	SD	SD	SD	143	120	157	118	143	78	115	78	SD	SD	SD	23,9	20,5	27,3	20,8	25,5	14,0	21,0	14,4		
52317	25	EXP	Guachucal	SD	SD	SD	212	317	274	288	374	307	237	661	SD	SD	SD	18,2	28,0	24,8	26,7	35,6	29,9	23,6	67,5		
52320	26	SAB	Guaitrilla	SD	SD	SD	297	211	123	63	140	58	67	95	SD	SD	SD	29,7	21,6	12,9	6,8	15,4	6,5	7,7	11,2		
52323	27	EXP	Gualmatán	SD	SD	SD	109	126	124	127	91	99	27	53	SD	SD	SD	23,7	27,7	27,7	28,5	20,6	22,8	6,3	12,4		
52352	28	EXP	Iles	SD	SD	SD	204	281	213	195	287	151	84	270	SD	SD	SD	28,3	39,1	29,6	27,1	39,9	21,0	11,7	37,9		
52354	29	SAB	Imués	SD	SD	SD	78	63	36	81	98	80	36	36	SD	SD	SD	13,0	10,9	6,4	14,9	18,6	15,6	7,2	7,4		
52356	30	EXP	Ipiales	SD	SD	SD	2.724	2.860	2.737	3.812	3.560	3.605	3.246	2.555	SD	SD	SD	23,0	24,2	33,1	32,0	29,7	29,8	26,6	20,7		
52378	31	RIO	La Cruz	SD	SD	SD	422	309	315	349	508	243	164	136	SD	SD	SD	29,5	22,0	22,8	25,7	37,9	18,4	12,6	10,6		
52381	32	CEN	La Florida	SD	SD	SD	135	115	99	97	40	87	54	52	SD	SD	SD	15,6	13,8	12,2	12,3	5,2	11,7	7,5	7,4		
52385	33	GUA	La Llanada	SD	SD	SD	263	85	56	63	74	101	33	24	SD	SD	SD	43,6	14,6	9,9	11,4	13,8	19,5	6,6	4,9		
52390	34	SAN	La Tola	SD	SD	SD	71	64	36	26	37	92	49	33	SD	SD	SD	4,4	3,8	2,0	1,4	1,9	4,6	2,4	1,5		
52399	35	JUA	La Unión	SD	SD	SD	691	720	888	920	802	982	953	762	SD	SD	SD	30,6	32,6	41,1	43,3	38,5	48,0	47,4	38,6		
52405	36	COR	Leiva	SD	SD	SD	168	155	101	99	95	63	53	54	SD	SD	SD	9,7	9,0	5,8	5,7	5,5	3,6	3,0	3,1		
52411	37	OCC	Linares	SD	SD	SD	176	129	67	75	87	112	85	56	SD	SD	SD	19,7	15,1	8,1	9,4	11,3	14,9	11,7	7,9		
52418	38	GUA	Los Andes	SD	SD	SD	157	169	71	80	83	47	43	82	SD	SD	SD	5,9	6,3	2,6	2,9	2,9	1,6	1,5	2,7		
52427	39	TEL	Magüi Payan	SD	SD	SD	350	110	42	152	173	192	116	39	SD	SD	SD	13,2	4,1	1,5	5,3	5,9	6,3	3,7	1,2		
52435	40	PIE	Mallama	SD	SD	SD	112	181	365	258	125	294	254	217	SD	SD	SD	11,5	19,2	40,0	29,1	14,5	35,0	30,9	27,0		
52473	41	SAN	Mosquera	SD	SD	SD	150	140	103	68	94	104	80	50	SD	SD	SD	7,1	6,5	4,7	3,0	4,1	4,4	3,3	2,0		
52480	42	CEN	Nariño	SD	SD	SD	141	190	163	93	56	19	15	18	SD	SD	SD	36,6	49,4	42,4	24,3	14,7	5,0	4,0	4,8		
52490	43	SAN	Olaya Herrera	SD	SD	SD	664	541	490	312	509	367	279	399	SD	SD	SD	15,3	12,5	11,3	7,1	11,5	8,2	6,2	8,8		
52506	44	SAB	Ospina	SD	SD	SD	93	146	101	111	58	92	9	26	SD	SD	SD	13,5	21,6	15,2	17,0	8,9	14,3	1,4	4,1		
52540	45	COR	Policarpa	SD	SD	SD	186	130	167	96	154	76	75	74	SD	SD	SD	11,4	8,0	10,2	5,8	9,3	4,6	4,5	4,4		
52560	46	EXP	Potosí	SD	SD	SD	186	220	232	151	223	238	193	171	SD	SD	SD	18,6	22,6	24,4	16,3	24,6	27,0	22,5	20,5		
52565	47	ABA	Providencia	SD	SD	SD	116	227	123	97	70	102	47	66	SD	SD	SD	8,7	17,3	9,4	7,5	5,4	8,0	3,7	5,1		
52573	48	EXP	Puerres	SD	SD	SD	287	369	269	108	415	485	449	189	SD	SD	SD	38,9	51,3	38,2	15,7	61,7	73,7	69,7	30,0		
52585	49	EXP	Pupiales	SD	SD	SD	349	510	349	388	298	306	325	340	SD	SD	SD	22,8	34,0	23,6	26,6	20,7	21,6	23,2	24,6		
52612	50	PIE	Ricaurte	SD	SD	SD	1.137	1.240	1.107	1.237	953	686	665	709	SD	SD	SD	52,7	56,9	50,1	55,0	41,6	29,3	27,8	29,1		
52621	51	TEL	Roberto Payán	SD	SD	SD	235	222	106	125	34	45	29	42	SD	SD	SD	8,4	7,8	3,7	4,2	1,1	1,4	0,9	1,2		
52678	52	ABA	Samaniego	SD	SD	SD	1.114	1.022	849	695	577	426	284	126	SD	SD	SD	23,7	22,1	18,7	15,5	13,0	9,7	6,5	2,9		
52685	53	RIO	San Bernardo	SD	SD	SD	174	209	159	143	56	120	118	77	SD	SD	SD	12,6	15,1	11,4	10,1	3,9	8,3	8,0	5,1		
52687	54	JUA	San Lorenzo	SD	SD	SD	226	284	185	144	126	207	223	178	SD	SD	SD	12,1	15,3	10,0	7,8	6,8	11,3	12,1	9,7		
52693	55	RIO	San Pablo	SD	SD	SD	179	119	60	115	247	379	98	130	SD	SD	SD	12,7	8,7	4,5	8,7	19,2	30,1	8,0	10,8		
52683	56	OCC	Sandoná	SD	SD	SD	589	147	377	388	551	496	411	321	SD												



**ENFERMEDAD DIARREICA AGUDA (EDA)**  
**DEPARTAMENTO DE NARIÑO - AÑO 2008 A 2018**  
 Fuente: Subdirección de Salud Pública - SIVIGILA - Oficina de Epidemiología - IDSN

Codigo	#	Región	Municipios	ENFERMEDAD DIARREICA AGUDA (EDA)																						
				CASOS												TASA X 100 Hb										
				2008	2009	2010	2011	2012	2013	2014	2015	2016	2017	2018	2008	2009	2010	2011	2012	2013	2014	2015	2016	2017	2018	
52001	1	CEN	Pasto	39.455	36.811	32.197	30.962	30.525	35.114	40.885	49.981	36.684	41.346	58.708	9,9	9,1	7,8	7,4	7,2	8,2	9,4	11,4	8,2	9,2	12,9	
52019	2	RIO	Albán	745	976	879	798	666	526	539	503	389	242	188	3,7	4,8	4,2	3,8	3,1	2,4	2,5	2,3	1,7	1,1	0,8	
52022	3	EXP	Aldana	325	469	841	660	1.624	1.591	1.837	682	569	322	106	4,9	7,2	13,0	10,3	25,7	25,5	29,8	11,2	9,5	5,4	1,8	
52036	4	OCC	Ancuyá	992	594	456	517	855	665	546	615	768	571	617	11,9	7,3	5,7	6,6	11,2	9,0	7,5	8,7	11,1	8,5	9,4	
52051	5	JUA	Arboleda	442	518	350	447	553	410	555	614	551	380	283	5,9	6,9	4,7	5,9	7,4	5,4	7,4	8,1	7,3	5,0	3,7	
52079	6	TEL	Barbacoas	2.021	1.554	1.091	1.001	1.014	1.791	1.393	1.640	2.712	1.578	1.216	6,2	4,7	3,2	2,9	2,9	4,9	3,8	4,3	7,0	4,0	3,0	
52083	7	RIO	Belén	223	368	330	238	174	200	241	160	199	228	198	3,3	5,3	4,7	3,3	2,4	2,7	3,2	2,1	2,6	3,0	2,5	
52110	8	JUA	Buesaco	676	651	442	585	439	478	598	927	1.010	365	236	2,9	2,8	1,9	2,4	1,8	2,0	2,4	3,7	4,0	1,4	0,9	
52694	9	JUA	Cartago	152	186	125	199	144	318	309	349	327	324	181	2,1	2,6	1,7	2,7	1,9	4,3	4,1	4,6	4,3	4,3	2,4	
52240	10	CEN	Chachagüí	641	983	1.330	1.493	1.055	1.406	1.055	1.582	1.353	2.343	2.264	4,9	7,4	10,0	11,1	7,8	10,3	7,7	11,5	9,8	16,8	16,1	
52203	11	RIO	Colón Genova	401	316	194	139	77	126	143	97	71	103	125	4,1	3,2	2,0	1,4	0,8	1,3	1,4	1,0	0,7	1,0	1,2	
52207	12	OCC	Conasa	800	927	555	405	481	670	564	761	436	491	442	8,0	9,3	5,6	4,2	5,0	7,0	5,9	8,1	4,7	5,3	4,9	
52210	13	EXP	Contadero	801	455	560	731	441	1.518	1.039	449	614	555	536	11,9	6,7	8,2	10,7	6,4	22,0	15,0	6,5	8,8	7,9	7,6	
52215	14	EXP	Córdoba	234	1.135	765	598	824	895	814	922	723	542	752	1,7	8,3	5,5	4,3	5,9	6,4	5,8	6,6	5,2	3,9	5,3	
52224	15	EXP	Cuaspuñ	774	770	434	439	682	535	722	702	758	611	553	9,4	9,3	5,2	5,2	8,1	6,3	8,4	8,2	8,8	7,0	6,3	
52227	16	EXP	Cumbal	2.494	2.721	2.629	1.859	1.762	1.224	1.178	1.711	1.936	1.896	1.940	7,6	8,1	7,7	5,3	5,0	3,4	3,2	4,5	5,0	4,9	4,9	
52233	17	COR	Cumbitara	291	165	98	151	175	380	338	174	80	95	194	2,3	1,3	0,7	1,1	1,3	2,6	2,3	1,1	0,5	0,6	1,2	
52250	18	SAN	El Charco	1.125	860	1.022	945	868	836	973	975	996	409	421	3,9	2,9	3,3	3,0	2,6	2,4	2,7	2,6	2,6	1,0	1,0	
52254	19	GUA	El Peñol	656	125	141	48	1.043	223	199	222	251	182	256	9,7	1,9	2,1	0,7	15,8	3,4	3,0	3,4	3,9	2,8	4,0	
52256	20	COR	El Rosario	439	297	194	207	102	137	153	208	115	139	86	4,0	2,7	1,8	1,9	1,0	1,3	1,5	2,0	1,1	1,4	0,9	
52258	21	RIO	El Tablón de Gómez	1.343	984	1.091	975	2.275	775	658	547	498	341	381	9,9	7,3	8,2	7,4	17,3	6,0	5,1	4,3	3,9	2,7	3,1	
52260	22	GUA	El Tambo	269	1.053	1.166	1.040	868	1.247	1.215	1.328	819	585	542	2,0	7,9	8,8	8,0	6,8	9,9	9,8	10,8	6,8	4,9	4,6	
52520	23	PAS	Francisco Pizarro	342	254	180	162	185	271	195	311	117	99	165	2,8	2,0	1,4	1,2	1,3	1,9	1,3	2,1	0,8	0,6	1,0	
52287	24	EXP	Funes	329	131	366	399	400	423	353	420	273	296	268	4,8	1,9	5,4	6,0	6,0	6,4	5,4	6,5	4,2	4,6	4,2	
52317	25	EXP	Guachucal	855	1.422	1.002	727	1.078	848	952	1.258	1.368	1.089	2.771	5,2	8,7	6,2	4,5	6,7	5,3	6,0	8,0	8,8	7,1	18,1	
52320	26	SAB	Guaitarilla	481	784	1.330	1.036	1.177	473	301	437	233	260	338	3,7	6,0	10,4	8,2	9,4	3,8	2,5	3,6	2,0	2,2	2,9	
52323	27	EXP	Gualmatán	460	464	367	305	354	404	380	330	382	181	201	8,1	8,1	6,4	5,3	6,2	7,0	6,6	5,7	6,6	3,1	3,5	
52352	28	EXP	Iles	928	961	732	611	734	632	460	630	436	188	537	11,5	11,8	8,9	7,3	8,7	7,4	5,3	7,2	5,0	2,1	6,0	
52354	29	SAB	Imués	117	225	164	247	210	153	627	372	363	172	175	1,6	3,2	2,4	3,7	3,2	2,4	9,9	6,0	5,9	2,9	3,0	
52356	30	EXP	Ipiales	10.086	10.594	9.818	7.964	7.955	8.935	12.546	14.354	14.829	14.145	11.487	8,6	8,8	8,0	6,3	6,1	6,7	9,3	10,4	10,5	9,8	7,7	
52378	31	RIO	La Cruz	594	791	674	1.243	926	1.017	1.046	1.503	798	541	514	3,3	4,4	3,7	6,9	5,1	5,6	5,8	8,2	4,4	3,0	2,8	
52381	32	CEN	La Florida	424	261	318	329	398	267	210	222	367	182	159	4,0	2,5	3,1	3,3	4,0	2,7	2,2	2,3	3,9	1,9	1,7	
52385	33	GUA	La Llanada	279	245	498	975	184	125	146	187	249	74	59	4,4	3,9	8,0	15,9	3,0	2,1	2,5	3,2	4,3	1,3	1,1	
52390	34	SAN	La Tola	171	238	170	125	124	45	33	53	149	81	76	1,8	2,4	1,7	1,2	1,1	0,4	0,3	0,4	1,1	0,6	0,5	
52399	35	JUA	La Unión	2.369	3.305	2.912	1.915	1.271	1.917	2.090	2.517	2.769	2.435	2.278	8,7	12,2	10,8	7,1	4,8	7,2	8,0	9,7	10,7	9,5	8,9	
52405	36	COR	Leiva	700	569	394	473	395	245	415	330	172	131	161	5,6	4,5	3,1	3,6	3,0	1,8	3,0	2,4	1,2	0,9	1,1	
52411	37	OCC	Linares	1.066	841	400	624	588	295	266	469	404	266	230	9,4	7,6	3,7	5,8	5,6	2,8	2,6	4,7	4,1	2,7	2,4	
52418	38	GUA	Los Andes	324	276	213	367	411	224	228	257	141	111	211	1,9	1,6	1,2	2,0	2,2	1,2	1,2	1,3	0,7	0,6	1,0	
52427	39	TEL	Magüí Payán	23	0	185	989	210	126	179	203	229	179	114	0,1	0,0	1,0	5,0	1,0	0,6	0,8	0,9	1,0	0,7	0,5	
52435	40	PIE	Mallama	857	670	273	248	678	1.323	1.051	468	970	751	627	9,7	7,8	3,2	3,0	8,3	16,4	13,3	6,0	12,7	10,1	8,6	
52473	41	SAN	Mosquera	277	248	171	274	208	209	153	173	239	176	165	2,1	1,8	1,2	1,9	1,4	1,4	1,0	1,1	1,4	1,0	0,9	
52480	42	CEN	Nariño	125	181	110	993	740	675	335	216	90	90	79	2,9	4,1	2,4	21,7	15,9	14,3	7,0	4,4	1,8	1,8	1,6	
52490	43	SAN	Olaya Herrera	497	968	803	906	870	774	479	884	830	692	1.113	1,7	3,3	2,7	3,1	2,9	2,5	1,6	2,8	2,6	2,2	3,4	
52506	44	SAB	Ospina	249	248	285	276	413	448	392	231	319	43	100	3,0	2,9	3,4	3,2	4,8	5,2	4,5	2,7	3,6	0,5	1,1	
52540	45	COR	Policarpa	479	729	742	336	288	433	235	442	241	184	192	3,3	4,9	4,9	2,2	1,8	2,5	1,4	2,6	1,4	1,1	1,1	
52560	46	EXP	Potosí	746	854	832	604	569	818	578	756	744	586	440	5,8	6,7	6,6	4,8	4,6	6,6	4,7	6,2	6,2	4,9	3,7	
52565	47	ABA	Providencia	443	281	295	345	640	355	471	395	604	260	262	3,6	2,3	2,4	2,7	5,0	2,7	3,6	3,0	4,5	1,9	1,9	
52573	48	EXP	Puerres	395	324	330	729	1.203	953	848	1.232	2.379	1.755	1.294	4,5	3,7	3,8	8,4	14,0	11,2	10,0	14,7	28,6	21,2	15,8	
52585	49	EXP	Pupiales	959	847	927	953	1.388	1.128	1.048	962	834	1.046	1.375	5,1	4,5	4,9	5,0	7,3	5,9	5,4	5,0	4,3	5,4	7,0	
52612	50	PIE	Ricaurte	2.326	3.141	2.425	2.022	2.456	2.060	2.419	1.800	1.433	1.423	1.600	14,6	19,2	14,5	11,8	14,1	11,5	13,3	9,6	7,5	7,3	8,0	
52621	51	TEL	Roberto Payán	154	0	46	355	345	298	240	102	141	88	96	0,8	0,0	0,2	1,8	1,7	1,4	1,1	0,5	0,6	0,4	0,4	
52678	52	ABA	Samaniego	2.557	2.486	3.045	3.479	2.975	2.824	2.483	2.003	1.872	1.134	701	5,1	5,0	6,1	7,0	6,0	5,7	5,0	4,0	3,8	2,3	1,4	
52685	53	RIO	San Bernardo	214	317	371	343	408	362	333	199	333	302	235	1,4	2,0	2,2	2,0	2,3	2,0	1,8	1,0	1,7	1,5	1,1	
52687	54	JUA	San Lorenzo	309	909	514	467	617	393	341	315	391	370	416	1,6	4,8	2,7	2,4	3,2	2,0	1,7	1,6	2,0	1,8	2,1	
52693	55	RIO	San Pablo	291	109	96	501	343																		











IBS  
2018IBS  
2018IBS  
2018IBS  
2018IBS  
2018IBS  
2018
**ENFERMEDAD TRANSMITIDA POR ALIMENTOS O AGUA (ETA-BROTOS)**

DEPARTAMENTO DE NARIÑO - AÑO 2008 A 2018

Fuente: Subdirección de Salud Pública - SIVIGILA - Oficina de Epidemiología - IDSN

**ENFERMEDAD TRANSMITIDA POR ALIMENTOS O AGUA (ETA-BROTOS)**

Codigo	#	Región	Municipios	CASOS																											
				CASOS														TASA X 100.000 Hb													
				2008	2009	2010	2011	2012	2013	2014	2015	2016	2017	2018	2008	2009	2010	2011	2012	2013	2014	2015	2016	2017	2018						
52001	1	CEN	Pasto	10	28	3	8	19	11	1	9	6	13	16	2,5	6,9	0,7	1,9	4,5	2,6	0,2	2,0	1,3	2,9	3,5						
52019	2	RIO	Albán	0	1	0	0	0	0	0	0	0	0	0	0,0	4,9	0,0	0,0	0,0	0,0	0,0	0,0	0,0	0,0	0,0						
52022	3	EXP	Aldana	0	0	0	0	0	1	0	0	1	0	0	0,0	0,0	0,0	0,0	0,0	16,0	0,0	0,0	16,7	0,0	0,0						
52036	4	OCC	Ancuyá	1	0	0	0	0	0	0	0	0	0	0	12,0	0,0	0,0	0,0	0,0	0,0	0,0	0,0	0,0	0,0	0,0						
52051	5	JUA	Arboleda	0	0	0	0	0	0	0	0	0	0	0	0,0	0,0	0,0	0,0	0,0	0,0	0,0	0,0	0,0	0,0	0,0						
52079	6	TEL	Barbacoas	0	0	0	0	0	0	0	0	0	0	0	0,0	0,0	0,0	0,0	0,0	0,0	0,0	0,0	0,0	0,0	0,0						
52083	7	RIO	Belén	0	0	0	0	0	0	0	0	0	0	0	0,0	0,0	0,0	0,0	0,0	0,0	0,0	0,0	0,0	0,0	0,0						
52110	8	JUA	Buesaco	0	0	0	0	0	0	0	0	0	0	0	0,0	0,0	0,0	0,0	0,0	0,0	0,0	0,0	0,0	0,0	0,0						
52694	9	JUA	Cartago	0	0	0	0	0	0	0	0	0	0	0	0,0	0,0	0,0	0,0	0,0	0,0	0,0	0,0	0,0	0,0	0,0						
52240	10	CEN	Chachagüí	1	0	1	0	0	0	0	0	0	0	0	7,6	0,0	7,5	0,0	0,0	0,0	0,0	0,0	0,0	0,0	0,0						
52203	11	RIO	Colón Genova	0	0	0	0	0	0	0	0	0	0	0	0,0	0,0	0,0	0,0	0,0	0,0	0,0	0,0	0,0	0,0	0,0						
52207	12	OCC	Consaca	0	0	0	0	1	2	0	0	0	0	0	0,0	0,0	0,0	10,3	20,9	0,0	0,0	0,0	0,0	0,0	0,0						
52210	13	EXP	Contadero	0	0	0	0	0	2	0	0	1	0	0	0,0	0,0	0,0	0,0	0,0	29,0	0,0	0,0	14,3	0,0	0,0						
52215	14	EXP	Córdoba	0	0	1	0	1	0	0	2	1	2	1	0,0	0,0	7,2	0,0	7,2	0,0	0,0	14,3	7,1	14,2	7,1						
52224	15	EXP	Cuaspuñ	1	1	0	0	0	1	0	0	0	1	0	12,1	12,0	0,0	0,0	0,0	11,8	0,0	0,0	0,0	11,5	0,0						
52227	16	EXP	Cumbal	0	1	0	1	3	0	0	2	3	1	0	0,0	3,0	0,0	2,9	8,4	0,0	0,0	5,3	7,8	2,6	0,0						
52233	17	COR	Cumbitara	0	0	0	0	0	0	0	0	0	0	0	0,0	0,0	0,0	0,0	0,0	0,0	0,0	0,0	0,0	0,0	0,0						
52250	18	SAN	El Charco	1	0	0	0	0	0	0	0	0	0	0	3,5	0,0	0,0	0,0	0,0	0,0	0,0	0,0	0,0	0,0	0,0						
52254	19	GUA	El Peñol	0	0	0	0	1	0	0	0	0	0	0	0,0	0,0	0,0	15,1	0,0	0,0	0,0	0,0	0,0	0,0	0,0						
52256	20	COR	El Rosario	0	0	0	0	0	0	0	0	1	0	0	0,0	0,0	0,0	0,0	0,0	0,0	0,0	0,0	9,9	0,0	0,0						
52258	21	RIO	El Tablón de Gómez	1	2	0	0	0	1	0	0	2	0	0	7,3	14,8	0,0	0,0	0,0	7,7	0,0	0,0	15,8	0,0	0,0						
52260	22	GUA	El Tambo	1	0	0	0	0	0	0	0	2	0	0	7,4	0,0	0,0	0,0	0,0	0,0	0,0	16,5	0,0	0,0	0,0						
52520	23	PAS	Francisco Pizarro	0	0	0	0	0	0	0	0	0	0	0	0,0	0,0	0,0	0,0	0,0	0,0	0,0	0,0	0,0	0,0	0,0						
52287	24	EXP	Funes	1	0	1	0	0	0	0	0	0	0	0	14,6	0,0	14,9	0,0	0,0	0,0	0,0	0,0	0,0	0,0	0,0						
52317	25	EXP	Guachucal	2	0	1	1	1	1	1	1	1	0	0	12,1	0,0	6,2	6,2	6,2	6,3	6,3	6,4	0,0	0,0	6,5						
52320	26	SAB	Guaitarilla	0	0	0	2	0	1	0	0	0	0	1	0,0	0,0	0,0	15,8	0,0	8,1	0,0	0,0	0,0	0,0	8,7						
52323	27	EXP	Gualmatán	0	0	0	0	0	1	0	0	0	1	0	0,0	0,0	0,0	0,0	0,0	17,4	0,0	0,0	0,0	17,3	0,0						
52352	28	EXP	Illes	0	0	0	0	0	0	0	0	0	1	0	0,0	0,0	0,0	0,0	0,0	0,0	0,0	0,0	0,0	11,3	0,0						
52354	29	SAB	Imués	0	0	0	0	0	0	0	0	0	0	0	0,0	0,0	0,0	0,0	0,0	0,0	0,0	0,0	0,0	0,0	0,0						
52356	30	EXP	Ipiales	4	4	0	0	1	6	3	10	9	12	18	3,4	3,3	0,0	0,0	0,8	4,5	2,2	7,2	6,3	8,3	12,1						
52378	31	RIO	La Cruz	2	1	0	1	0	0	0	1	0	3	0	11,2	5,6	0,0	5,5	0,0	0,0	0,0	5,5	0,0	16,4	0,0						
52381	32	CEN	La Florida	0	0	0	0	0	0	0	1	1	0	0	0,0	0,0	0,0	0,0	0,0	0,0	0,0	10,5	10,6	0,0	0,0						
52385	33	GUA	La Llanada	0	0	0	1	0	0	0	0	0	0	3	0,0	0,0	0,0	16,3	0,0	0,0	0,0	0,0	0,0	0,0	53,9						
52390	34	SAN	La Tola	0	0	0	0	0	0	0	0	0	0	0	0,0	0,0	0,0	0,0	0,0	0,0	0,0	0,0	0,0	0,0	0,0						
52399	35	JUA	La Unión	0	3	0	1	1	1	0	2	0	2	1	0,0	11,0	0,0	3,7	3,8	0,0	7,7	0,0	7,8	3,9	0,0						
52405	36	COR	Leiva	0	0	0	0	0	0	0	0	0	0	0	0,0	0,0	0,0	0,0	0,0	0,0	0,0	0,0	0,0	0,0	0,0						
52411	37	OCC	Linares	0	0	0	1	0	1	0	0	0	0	0	0,0	0,0	0,0	9,3	0,0	9,6	0,0	0,0	0,0	0,0	0,0						
52418	38	GUA	Los Andes	0	0	0	0	1	2	1	0	0	0	0	0,0	0,0	0,0	0,0	5,4	10,7	5,2	0,0	0,0	0,0	0,0						
52427	39	TEL	Magüi Payan	0	0	0	0	0	0	0	0	0	0	0	0,0	0,0	0,0	0,0	0,0	0,0	0,0	0,0	0,0	0,0	0,0						
52435	40	PIE	Mallama	1	2	0	0	0	0	0	0	1	0	1	11,4	23,2	0,0	0,0	0,0	0,0	0,0	12,9	0,0	13,4	0,0						
52473	41	SAN	Mosquera	0	0	0	0	0	0	0	0	0	0	0	0,0	0,0	0,0	0,0	0,0	0,0	0,0	0,0	0,0	0,0	0,0						
52480	42	CEN	Nariño	0	0	0	0	0	0	0	0	0	0	0	0,0	0,0	0,0	0,0	0,0	0,0	0,0	0,0	0,0	0,0	0,0						
52490	43	SAN	Olaya Herrera	0	0	0	0	0	0	0	0	0	0	0	0,0	0,0	0,0	0,0	0,0	0,0	0,0	0,0	0,0	0,0	0,0						
52504	44	SAB	Ospina	0	0	0	0	0	0	0	0	0	0	0	0,0	0,0	0,0	0,0	0,0	0,0	0,0	0,0	0,0	0,0	0,0						
52540	45	COR	Policarpa	1	1	1	0	0	0	0	0	0	0	0	6,8	6,7	6,5	0,0	0,0	0,0	0,0	0,0	0,0	0,0	0,0						
52560	46	EXP	Potosí	0	0	0	0	0	0	0	1	2	2	0	0,0	0,0	0,0	0,0	0,0	0,0	0,0	8,2	16,6	16,8	0,0						
52565	47	ABA	Providencia	1	0	0	0	0	0	0	0	0	0	0	8,2	0,0	0,0	0,0	0,0	0,0	0,0	0,0	0,0	0,0	0,0						
52573	48	EXP	Puerres	1	0	0	0	0	0	0	0	0	1	1	11,3	0,0	0,0	0,0	0,0	0,0	0,0	0,0	0,0	12,1	12,2						
52585	49	EXP	Pupiales	0	0	0	1	0	0	0	0	0	0	0	0,0	0,0	0,0	5,3	0,0	0,0	0,0	0,0	0,0	0,0	0,0						
52612	50	PIE	Ricaurte	2	1	0	0	1	0	0	0	1	0	0	12,5	6,1	0,0	0,0	5,7	0,0	0,0	0,0	5,2	0,0	0,0						
52621	51	TEL	Roberto Payán	0	0	0	0	0	0	0	0	0	0	0	0,0	0,0	0,0	0,0	0,0	0,0	0,0	0,0	0,0	0,0	0,0						
52678	52	ABA	Samaniego	1	4	0	5	1	0	0	0	1	0	1	2,0	8,0	0,0	10,0	2,0	0,0	0,0	0,0	2,0	0,0	2,0						
52685	53	RIO	San Bernardo	0	0	0	0	0	0	0	0	0	0	0	0,0	0,0	0,0	0,0	0,0	0,0	0,0	0,0	0,0	0,0	0,0						
52687	54	JUA	San Lorenzo	0	0	0	0	0	0	0	0	0	0	0	0,0	0,0	0,0	0,0	0,0	0,0	0,0	0,0	0,0	0,0	0,0						
52693	55	RIO	San Pablo	0	2	0	0	1	2	0	2	1	2	1	0,0	11,2	0,0	0,0	5,6	11,3	0,0	11,4	5,7	11,6	5,8						
52683	56	OCC	Sandoná	0	5	1	2	0	0	0	0	1	0	3	0,0	19,6	3,9	7,8	0,0	0,0	0,0	0,0	3,9	0,0	11,7						
52696	57	SAN	Santa Bárbara	0	0	1	0	0	0	0	0	0	0	0	0,0	0,0	6,7	0,0	0,0	0,0	0,0	0,0	0,0	0,0	0,0						
52699	58	ABA	Santacruz	0	0	0	0	0	0	0	0	0	0	0	0,0	0,0	0,0	0,0	0,0	0,0	0,0	0,0	0,0	0,0	0,0						
52720	59	SAB	Sapuyes	0	2	0	0	0	0	0	0	0	0	0	0,0	28,5	0,0	0,0	0,0	0,0	0,0	0,0	0,0	0,0	0,0						

IBS  
2018IBS  
2018IBS  
2018IBS  
2018IBS  
2018IBS  
2018
**ENFERMEDAD TRANSMITIDA POR ALIMENTOS (INDIVIDUAL)**

DEPARTAMENTO DE NARIÑO - AÑO 2008 A 2018

Fuente: Subdirección de Salud Pública - SIVIGILA - Oficina de Epidemiología - IDSN

Codigo	#	Región	Municipios	ENFERMEDAD TRANSMITIDA POR ALIMENTOS (INDIVIDUAL)																					
				CASOS												TASA X 100.000 Hb									
				2008	2009	2010	2011	2012	2013	2014	2015	2016	2017	2018	2008	2009	2010	2011	2012	2013	2014	2015	2016	2017	2018
52001	1	CEN	Pasto		225	125	85	16	19	122	129	526	130	90		55,4	30,4	20,4	3,8	4,4	28,1	29,3	118,1	28,8	19,8
52019	2	RIO	Albán		1	9	2	0	0	1	0	2	0	0		4,9	43,5	9,5	0,0	0,0	4,6	0,0	8,9	0,0	0,0
52022	3	EXP	Aldana		0	0	6	31	1	0	0	2	0	0		0,0	0,0	93,8	490,5	16,0	0,0	0,0	33,3	0,0	0,0
52036	4	OCC	Ancuyá		0	0	0	0	2	2	1	3	0	2		0,0	0,0	0,0	0,0	26,9	27,6	14,1	43,4	0,0	30,4
52051	5	JUA	Arboleda		2	8	0	0	3	1	0	0	0	0		26,7	106,6	0,0	0,0	39,8	13,3	0,0	0,0	0,0	0,0
52079	6	TEL	Barbacoas		1	1	8	8	1	0	0	1	0	0		3,0	3,0	23,1	22,6	2,8	0,0	0,0	2,6	0,0	0,0
52083	7	RIO	Belén		0	0	0	0	0	1	0	0	1	0		0,0	0,0	0,0	0,0	0,0	13,5	0,0	0,0	13,0	0,0
52110	8	JUA	Buesaco		1	0	1	0	0	0	0	0	3	1		4,3	0,0	4,2	0,0	0,0	0,0	0,0	0,0	11,7	3,9
52694	9	JUA	Cartago		0	0	0	0	0	0	0	0	0	0		0,0	0,0	0,0	0,0	0,0	0,0	0,0	0,0	0,0	0,0
52240	10	CEN	Chachagüí		0	0	0	0	0	1	2	2	0	2		0,0	0,0	0,0	0,0	0,0	7,3	14,5	14,4	0,0	14,2
52203	11	RIO	Colón Genova		0	0	0	1	0	0	0	0	1	0		0,0	0,0	0,0	10,0	0,0	0,0	0,0	0,0	9,8	0,0
52207	12	OCC	Consaca		5	5	4	0	0	0	0	0	2	0		50,3	50,8	41,0	0,0	0,0	0,0	0,0	0,0	21,7	0,0
52210	13	EXP	Contadero		0	0	0	0	0	0	0	44	0	0		0,0	0,0	0,0	0,0	0,0	0,0	0,0	631,0	0,0	0,0
52215	14	EXP	Córdoba		0	0	0	8	0	0	1	1	9	76		0,0	0,0	0,0	57,6	0,0	0,0	7,1	7,1	64,0	539,4
52224	15	EXP	Cuaspud		0	0	0	1	6	2	0	0	3	0		0,0	0,0	0,0	11,8	70,6	23,4	0,0	0,0	34,5	0,0
52227	16	EXP	Cumbal		1	7	3	0	0	1	1	19	13	17		3,0	20,5	8,6	0,0	0,0	2,7	2,7	49,5	33,3	42,7
52233	17	COR	Cumbitara		0	0	2	0	0	1	0	0	0	0		0,0	0,0	14,7	0,0	0,0	6,8	0,0	0,0	0,0	0,0
52250	18	SAN	El Charco		0	0	0	0	3	4	1	54	1	1		0,0	0,0	0,0	0,0	8,7	11,2	2,7	141,3	2,5	2,4
52254	19	GUA	El Peñol		0	4	4	0	0	1	0	0	0	0		0,0	59,9	60,2	0,0	0,0	15,3	0,0	0,0	0,0	0,0
52256	20	COR	El Rosario		0	0	0	0	0	0	0	0	0	0		0,0	0,0	0,0	0,0	0,0	0,0	0,0	0,0	0,0	0,0
52258	21	RIO	El Tablón de Gómez		3	0	0	0	3	0	0	0	0	0		22,2	0,0	0,0	0,0	23,1	0,0	0,0	0,0	0,0	0,0
52260	22	GUA	El Tambo		0	1	0	0	0	7	0	22	0	0		0,0	7,6	0,0	0,0	0,0	56,2	0,0	182,0	0,0	0,0
52520	23	PAS	Francisco Pizarro		0	0	0	0	0	0	0	0	0	1		0,0	0,0	0,0	0,0	0,0	0,0	0,0	0,0	0,0	6,1
52287	24	EXP	Funes		0	1	1	0	0	0	0	0	0	1		0,0	14,9	15,0	0,0	0,0	0,0	0,0	0,0	0,0	15,7
52317	25	EXP	Guachucal		3	5	0	2	1	3	5	2	0	0		18,3	30,8	0,0	12,5	6,3	19,0	31,9	12,9	0,0	0,0
52320	26	SAB	Guaitarilla		7	0	0	1	0	0	0	0	0	9		53,9	0,0	0,0	8,0	0,0	0,0	0,0	0,0	0,0	78,2
52323	27	EXP	Gualmatán		1	0	0	4	0	0	1	0	14	0		17,5	0,0	0,0	69,6	0,0	0,0	17,3	0,0	242,3	0,0
52352	28	EXP	Iles		0	0	0	0	0	0	0	0	0	0		0,0	0,0	0,0	0,0	0,0	0,0	0,0	0,0	0,0	0,0
52354	29	SAB	Imués		1	0	1	0	0	0	11	2	0	0		14,3	0,0	14,9	0,0	0,0	0,0	176,4	32,6	0,0	0,0
52356	30	EXP	Ipiales		16	17	8	10	47	8	16	51	7	31		13,3	13,8	6,3	7,7	35,5	5,9	11,5	36,0	4,8	20,9
52378	31	RIO	La Cruz		9	5	8	4	3	1	0	18	0	8		50,2	27,8	44,3	22,1	16,5	5,5	0,0	98,6	0,0	43,7
52381	32	CEN	La Florida		0	0	2	1	0	1	0	2	0	0		0,0	0,0	19,8	10,0	0,0	10,3	0,0	21,2	0,0	0,0
52385	33	GUA	La Llanada		0	0	0	0	0	0	0	0	0	5		0,0	0,0	0,0	0,0	0,0	0,0	0,0	0,0	0,0	89,9
52390	34	SAN	La Tola		0	0	0	0	0	0	0	0	0	0		0,0	0,0	0,0	0,0	0,0	0,0	0,0	0,0	0,0	0,0
52399	35	JUA	La Unión		0	8	8	8	5	1	3	2	1	24		0,0	29,6	29,8	30,0	18,9	3,8	11,5	7,7	3,9	94,2
52405	36	COR	Leiva		0	0	0	0	0	0	0	1	0	0		0,0	0,0	0,0	0,0	0,0	0,0	0,0	7,1	0,0	0,0
52411	37	OCC	Linares		0	0	5	0	0	0	0	4	0	0		0,0	0,0	46,5	0,0	0,0	0,0	40,5	0,0	0,0	0,0
52418	38	GUA	Los Andes		0	0	0	0	0	2	0	1	0	2		0,0	0,0	0,0	0,0	0,0	10,5	0,0	5,1	0,0	9,8
52427	39	TEL	Magüi Payán		1	0	0	0	1	0	0	0	0	0		5,4	0,0	0,0	0,0	4,7	0,0	0,0	0,0	0,0	0,0
52435	40	PIE	Mallama		0	0	0	0	0	2	0	0	0	0		0,0	0,0	0,0	0,0	0,0	25,3	0,0	0,0	0,0	0,0
52473	41	SAN	Mosquera		0	0	0	0	0	0	0	0	0	0		0,0	0,0	0,0	0,0	0,0	0,0	0,0	0,0	0,0	0,0
52480	42	CEN	Nariño		0	0	0	0	0	0	0	0	0	1		0,0	0,0	0,0	0,0	0,0	0,0	0,0	0,0	0,0	19,7
52490	43	SAN	Olaya Herrera		0	4	0	0	0	0	0	0	0	0		0,0	13,6	0,0	0,0	0,0	0,0	0,0	0,0	0,0	0,0
52506	44	SAB	Ospina		0	0	0	0	0	1	0	0	0	0		0,0	0,0	0,0	0,0	0,0	11,5	0,0	0,0	0,0	0,0
52540	45	COR	Policarpa		0	0	0	0	0	0	1	1	2	0		0,0	0,0	0,0	0,0	0,0	0,0	5,9	5,8	11,4	0,0
52560	46	EXP	Potosí		1	0	3	0	3	2	0	0	17	0		7,9	0,0	23,9	0,0	24,3	16,3	0,0	0,0	142,5	0,0
52565	47	ABA	Providencia		0	12	0	1	0	1	1	0	0	1		0,0	96,1	0,0	7,8	0,0	7,6	7,5	0,0	0,0	7,3
52573	48	EXP	Puerres		0	1	0	2	3	0	0	0	7	49		0,0	11,5	0,0	23,3	35,2	0,0	0,0	0,0	84,8	598,6
52585	49	EXP	Pupiales		0	0	3	1	0	0	0	0	1	0		0,0	0,0	15,8	5,2	0,0	0,0	0,0	0,0	5,1	0,0
52612	50	PIE	Ricaurte		0	0	7	7	0	1	0	0	0	0		0,0	0,0	41,0	40,1	0,0	5,5	0,0	0,0	0,0	0,0
52621	51	TEL	Roberto Payán		0	0	0	0	0	0	0	0	0	0		0,0	0,0	0,0	0,0	0,0	0,0	0,0	0,0	0,0	0,0
52678	52	ABA	Samaniego		0	0	0	5	3	0	0	0	5	2		0,0	0,0	0,0	10,0	6,0	0,0	0,0	10,1	4,1	
52685	53	RIO	San Bernardo		0	7	0	0	1	1	0	0	0	0		0,0	42,1	0,0	0,0	5,5	5,4	0,0	0,0	0,0	0,0
52687	54	JUA	San Lorenzo		0	0	2	0	0	1	2	1	0	0		0,0	0,0	10,4	0,0	0,0	5,1	10,1	5,0	0,0	0,0
52693	55	RIO	San Pablo		0	0	0	3	2	1	6	5	1	0		0,0	0,0	0,0	16,9	11,3	5,7	34,3	28,7	5,8	0,0
52683	56	OCC	Sandoná		0	0	8	2	0	0	0	0	0	19		0,0	0,0	31,3	7,8	0,0	0,0	0,0	0,0	0,0	73,8
52696	57	SAN	Santa Bárbara		0	0	0	0	0	0	0	0	0	0		0,0	0,0	0,0	0,0	0,0	0,0	0,0	0,0	0,0	0,0
52699	58	ABA	Santacruz		0	1	0	0	0	0	3	0	0	0		0,0	4,1	0,0	0,0	0,0	10,6	0,0	0,0	0,0	0,0
52720	59	SAB	Sapuyes		0	0	0	1	0	0	2	4	0	0		0,0	0,0	0,0	15,0	0,0	0,0	31,5	64,1	0,0	0,0
52786	60	COR	Taminango		0	0	7	0	0	0	0	1	1	0		0,0	0,0	36,6	0,0	0,0	0,0	4,8	4,7	0,0	0,0
52788	61	CEN	Tangua		1	0	0	0	0	0	1	2	0	2		9,6	0,0	0							

IBS  
2018IBS  
2018IBS  
2018IBS  
2018IBS  
2018IBS  
2018

**FIEBRE TIFOIDEA Y PARATIFOIDEA**  
DEPARTAMENTO DE NARIÑO - AÑO 2008 A 2018

Fuente: Subdirección de Salud Pública - SIVIGILA - Oficina de Epidemiología - IDSN

Codigo	#	Región	Municipios	FIEBRE TIFOIDEA Y PARATIFOIDEA																						
				CASOS										TASA X 100.000 Hb												
				2008	2009	2010	2011	2012	2013	2014	2015	2016	2017	2018	2008	2009	2010	2011	2012	2013	2014	2015	2016	2017	2018	
52001	1	CEN	Pasto		0	0	0	2	1	0	2	1	0	2	0	2	0,0	0,0	0,0	0,5	0,2	0,0	0,5	0,2	0,0	0,4
52019	2	RIO	Albán		0	0	0	0	0	0	0	0	0	0	0	0	0,0	0,0	0,0	0,0	0,0	0,0	0,0	0,0	0,0	0,0
52022	3	EXP	Aldana		0	0	0	0	0	0	0	0	0	0	0	0	0,0	0,0	0,0	0,0	0,0	0,0	0,0	0,0	0,0	0,0
52036	4	OCC	Ancuyá		0	0	0	0	0	0	0	0	0	0	0	0	0,0	0,0	0,0	0,0	0,0	0,0	0,0	0,0	0,0	0,0
52051	5	JUA	Arboleda		0	0	0	0	0	0	0	0	0	0	0	0	0,0	0,0	0,0	0,0	0,0	0,0	0,0	0,0	0,0	0,0
52079	6	TEL	Barbacoas		0	0	0	0	0	2	3	7	1	3		0,0	0,0	0,0	0,0	0,0	5,4	7,9	18,1	2,5	7,4	
52083	7	RIO	Belén		0	0	0	0	0	0	0	0	0	0	0	0	0,0	0,0	0,0	0,0	0,0	0,0	0,0	0,0	0,0	0,0
52110	8	JUA	Buesaco		0	0	0	0	0	0	0	0	0	0	0	0	0,0	0,0	0,0	0,0	0,0	0,0	0,0	0,0	0,0	0,0
52694	9	JUA	Cartago		0	0	0	0	0	0	0	0	0	0	0	0	0,0	0,0	0,0	0,0	0,0	0,0	0,0	0,0	0,0	0,0
52240	10	CEN	Chachagüí		0	0	0	0	0	0	0	0	0	0	0	0	0,0	0,0	0,0	0,0	0,0	0,0	0,0	0,0	0,0	0,0
52203	11	RIO	Colón Genova		0	0	0	0	0	0	0	0	0	0	0	0	0,0	0,0	0,0	0,0	0,0	0,0	0,0	0,0	0,0	0,0
52207	12	OCC	Consaca		0	0	0	0	0	0	0	0	0	0	0	0	0,0	0,0	0,0	0,0	0,0	0,0	0,0	0,0	0,0	0,0
52210	13	EXP	Contadero		0	0	0	0	0	0	0	0	0	0	0	0	0,0	0,0	0,0	0,0	0,0	0,0	0,0	0,0	0,0	0,0
52215	14	EXP	Córdoba		0	0	0	0	0	0	0	0	0	0	0	0	0,0	0,0	0,0	0,0	0,0	0,0	0,0	0,0	0,0	0,0
52224	15	EXP	Cuaspud		0	0	0	0	0	0	0	0	0	0	0	0	0,0	0,0	0,0	0,0	0,0	0,0	0,0	0,0	0,0	0,0
52227	16	EXP	Cumbal		0	0	0	0	0	0	0	0	0	0	0	0	0,0	0,0	0,0	0,0	0,0	0,0	0,0	0,0	0,0	0,0
52233	17	COR	Cumbitara		0	0	0	0	0	0	0	0	0	0	0	0	0,0	0,0	0,0	0,0	0,0	0,0	0,0	0,0	0,0	0,0
52250	18	SAN	El Charco		0	27	3	9	1	0	0	6	0	3		0,0	87,7	9,4	27,2	2,9	0,0	0,0	15,7	0,0	7,3	
52254	19	GUA	El Peñol		0	0	0	0	0	0	0	0	0	0	0	0	0,0	0,0	0,0	0,0	0,0	0,0	0,0	0,0	0,0	0,0
52256	20	COR	El Rosario		0	0	0	0	0	0	0	0	0	0	0	0	0,0	0,0	0,0	0,0	0,0	0,0	0,0	0,0	0,0	0,0
52258	21	RIO	El Tablón de Gómez		0	0	0	0	0	0	0	0	0	0	0	0	0,0	0,0	0,0	0,0	0,0	0,0	0,0	0,0	0,0	0,0
52260	22	GUA	El Tambo		0	0	0	0	0	0	0	0	0	0	0	0	0,0	0,0	0,0	0,0	0,0	0,0	0,0	0,0	0,0	0,0
52520	23	PAS	Francisco Pizarro		0	0	0	0	0	0	0	0	0	0	0	0	0,0	0,0	0,0	0,0	0,0	0,0	0,0	0,0	0,0	0,0
52287	24	EXP	Funes		0	0	0	0	0	0	0	0	0	0	0	0	0,0	0,0	0,0	0,0	0,0	0,0	0,0	0,0	0,0	0,0
52317	25	EXP	Guachucal		0	0	0	0	0	0	0	0	0	0	0	0	0,0	0,0	0,0	0,0	0,0	0,0	0,0	0,0	0,0	0,0
52320	26	SAB	Guaitarilla		0	0	0	0	0	0	0	0	0	0	0	0	0,0	0,0	0,0	0,0	0,0	0,0	0,0	0,0	0,0	0,0
52323	27	EXP	Gualmatán		0	0	0	0	0	0	0	0	0	0	0	0	0,0	0,0	0,0	0,0	0,0	0,0	0,0	0,0	0,0	0,0
52352	28	EXP	Illes		0	0	0	0	0	0	0	0	0	0	0	0	0,0	0,0	0,0	0,0	0,0	0,0	0,0	0,0	0,0	0,0
52354	29	SAB	Imués		0	0	0	0	0	0	0	0	0	0	0	0	0,0	0,0	0,0	0,0	0,0	0,0	0,0	0,0	0,0	0,0
52356	30	EXP	Ipiales		0	0	3	0	1	0	0	0	0	0	0	0	0,0	0,0	2,4	0,0	0,8	0,0	0,0	0,0	0,0	0,0
52378	31	RIO	La Cruz		0	0	0	0	0	0	0	0	0	0	0	0	0,0	0,0	0,0	0,0	0,0	0,0	0,0	0,0	0,0	0,0
52381	32	CEN	La Florida		0	0	0	0	0	0	0	0	0	0	0	0	0,0	0,0	0,0	0,0	0,0	0,0	0,0	0,0	0,0	0,0
52385	33	GUA	La Llanada		0	0	0	0	0	0	0	0	0	0	0	0	0,0	0,0	0,0	0,0	0,0	0,0	0,0	0,0	0,0	0,0
52390	34	SAN	La Tola		0	0	0	0	0	0	0	1	0	0	0	0	0,0	0,0	0,0	0,0	0,0	0,0	0,0	7,6	0,0	0,0
52399	35	JUA	La Unión		0	0	0	0	0	0	0	0	0	0	0	0	0,0	0,0	0,0	0,0	0,0	0,0	0,0	0,0	0,0	0,0
52405	36	COR	Leiva		0	0	0	0	0	0	0	0	0	0	0	0	0,0	0,0	0,0	0,0	0,0	0,0	0,0	0,0	0,0	0,0
52411	37	OCC	Linares		0	0	1	0	0	0	0	0	0	0	0	0	0,0	0,0	9,3	0,0	0,0	0,0	0,0	0,0	0,0	0,0
52418	38	GUA	Los Andes		0	0	0	0	0	0	0	0	0	0	0	0	0,0	0,0	0,0	0,0	0,0	0,0	0,0	0,0	0,0	0,0
52427	39	TEL	Magüi Payan		0	0	0	0	0	0	0	2	0	0	0	0	0,0	0,0	0,0	0,0	0,0	0,0	0,0	8,6	0,0	0,0
52435	40	PIE	Mallama		0	0	0	0	0	0	0	0	0	0	0	0	0,0	0,0	0,0	0,0	0,0	0,0	0,0	0,0	0,0	0,0
52473	41	SAN	Mosquera		0	0	0	0	0	0	0	0	0	0	0	0	0,0	0,0	0,0	0,0	0,0	0,0	0,0	0,0	0,0	0,0
52480	42	CEN	Nariño		0	0	0	0	0	0	0	0	1	0	0	0	0,0	0,0	0,0	0,0	0,0	0,0	0,0	0,0	20,0	0,0
52490	43	SAN	Olaya Herrera		0	0	0	0	0	0	1	2	1	0	0	0	0,0	0,0	0,0	0,0	0,0	0,0	3,2	6,3	3,1	0,0
52504	44	SAB	Ospina		0	0	0	0	0	0	0	0	0	0	0	0	0,0	0,0	0,0	0,0	0,0	0,0	0,0	0,0	0,0	0,0
52540	45	COR	Policarpa		0	0	0	0	0	0	1	0	0	0	0	0	0,0	0,0	0,0	0,0	0,0	0,0	5,9	0,0	0,0	0,0
52560	46	EXP	Potosí		0	0	0	0	0	0	0	0	0	0	0	0	0,0	0,0	0,0	0,0	0,0	0,0	0,0	0,0	0,0	0,0
52565	47	ABA	Providencia		0	0	0	0	0	0	0	0	0	0	0	0	0,0	0,0	0,0	0,0	0,0	0,0	0,0	0,0	0,0	0,0
52573	48	EXP	Puerres		0	0	0	0	0	0	0	0	0	0	0	0	0,0	0,0	0,0	0,0	0,0	0,0	0,0	0,0	0,0	0,0
52585	49	EXP	Pupiales		0	0	0	0	0	0	0	0	0	0	0	0	0,0	0,0	0,0	0,0	0,0	0,0	0,0	0,0	0,0	0,0
52612	50	PIE	Ricaurte		0	0	0	0	0	0	0	0	0	0	0	0	0,0	0,0	0,0	0,0	0,0	0,0	0,0	0,0	0,0	0,0
52621	51	TEL	Roberto Payán		0	0	0	0	0	0	3	2	0	0	0	0	0,0	0,0	0,0	0,0	0,0	0,0	13,3	8,6	0,0	0,0
52678	52	ABA	Samaniego		0	0	0	0	0	0	0	0	0	0	0	0	0,0	0,0	0,0	0,0	0,0	0,0	0,0	0,0	0,0	0,0
52685	53	RIO	San Bernardo		0	0	0	0	0	0	0	0	0	0	0	0	0,0	0,0	0,0	0,0	0,0	0,0	0,0	0,0	0,0	0,0
52687	54	JUA	San Lorenzo		0	0	0	0	0	0	0	0	0	0	0	0	0,0	0,0	0,0	0,0	0,0	0,0	0,0	0,0	0,0	0,0
52693	55	RIO	San Pablo		0	0	0	0	0	0	0	0	0	0	0	0	0,0	0,0	0,0	0,0	0,0	0,0	0,0	0,0	0,0	0,0
52683	56	OCC	Sandoná		0	0	0	0	0	0	0	0	0	0	0	0	0,0	0,0	0,0	0,0	0,0	0,0	0,0	0,0	0,0	0,0
52696	57	SAN	Santa Bárbara		0	0	0	0	0	0	0	0	0	0	0	0	0,0	0,0	0,0	0,0	0,0	0,0	0,0	0,0	0,0	0,0
52699	58	ABA	Santacruz		0	0	0	0	0	0	0	0	0	0	0	0	0,0	0,0	0,0	0,0	0,0	0,0	0,0	0,0	0,0	0,0
52720	59	SAB	Sapuyes		0	0	0	0	0	0	0	0	0	0	0	0	0,0	0,0	0,0	0,0	0,0	0,0	0,0	0,0	0,0	0,0
52786	60	COR	Taminango</																							



## HEPATITIS A

DEPARTAMENTO DE NARIÑO - AÑO 2008 A 2018

Fuente: Subdirección de Salud Pública - SIVIGILA - Oficina de Epidemiología - IDSN

Codigo	#	Región	Municipios	HEPATITIS A																							
				CASOS												TASA X 100.000 Hb											
				2008	2009	2010	2011	2012	2013	2014	2015	2016	2017	2018	2008	2009	2010	2011	2012	2013	2014	2015	2016	2017	2018		
52001	1	CEN	Pasto	165	113	46	51	42	91	79	13	10	5	4	41,2	27,8	11,2	12,2	9,9	21,2	18,2	3,0	2,2	1,1	0,9		
52019	2	RIO	Albán	0	3	0	0	0	0	0	0	0	0	0	0,0	14,7	0,0	0,0	0,0	0,0	0,0	0,0	0,0	0,0	0,0		
52022	3	EXP	Aldana	5	1	0	1	0	1	2	0	0	0	0	75,5	15,3	0,0	15,6	0,0	16,0	32,5	0,0	0,0	0,0	0,0		
52036	4	OCC	Ancuyá	2	1	0	0	1	0	0	0	0	0	0	24,0	12,3	0,0	0,0	13,1	0,0	0,0	0,0	0,0	0,0	0,0		
52051	5	JUA	Arboleda	5	0	0	0	0	0	1	0	0	0	0	66,8	0,0	0,0	0,0	0,0	0,0	13,3	0,0	0,0	0,0	0,0		
52079	6	TEL	Barbacoas	2	0	0	0	14	25	1	0	2	0	0	6,2	0,0	0,0	0,0	39,5	69,0	2,7	0,0	5,2	0,0	0,0		
52083	7	RIO	Belén	19	0	0	0	0	0	0	0	0	0	0	277,4	0,0	0,0	0,0	0,0	0,0	0,0	0,0	0,0	0,0	0,0		
52110	8	JUA	Buesaco	3	0	13	20	0	0	1	0	0	0	0	13,0	0,0	55,1	83,7	0,0	4,0	0,0	0,0	0,0	0,0	0,0		
52694	9	JUA	Cartago	0	1	0	0	1	0	0	0	0	0	0	0,0	13,8	0,0	0,0	13,5	0,0	0,0	0,0	0,0	0,0	0,0		
52240	10	CEN	Chachagüí	0	0	0	0	0	0	2	1	0	0	0	0,0	0,0	0,0	0,0	0,0	0,0	14,6	7,3	0,0	0,0	0,0		
52203	11	RIO	Colón Genova	9	0	0	0	0	0	0	0	0	0	0	91,6	0,0	0,0	0,0	0,0	0,0	0,0	0,0	0,0	0,0	0,0		
52207	12	OCC	Consaca	3	0	0	0	0	0	5	1	0	0	0	29,9	0,0	0,0	0,0	0,0	0,0	52,7	10,7	0,0	0,0	0,0		
52210	13	EXP	Contadero	8	0	0	0	0	0	4	0	0	0	0	118,6	0,0	0,0	0,0	0,0	0,0	57,8	0,0	0,0	0,0	0,0		
52215	14	EXP	Córdoba	1	1	0	4	15	43	7	0	1	0	0	7,3	7,3	0,0	28,9	108,0	308,6	50,1	0,0	7,1	0,0	0,0		
52224	15	EXP	Cuaspuñ	1	0	1	0	1	2	3	1	0	0	0	12,1	0,0	12,0	0,0	11,8	23,5	35,1	11,6	0,0	0,0	0,0		
52227	16	EXP	Cumbal	11	2	4	4	1	31	7	2	0	1	0	33,5	6,0	11,7	11,5	2,8	85,6	19,0	5,3	0,0	2,6	0,0		
52233	17	COR	Cumbitara	0	0	0	0	0	0	1	0	1	1	0	0,0	0,0	0,0	0,0	0,0	0,0	6,8	0,0	6,4	6,2	0,0		
52250	18	SAN	El Charco	0	0	0	0	0	0	0	0	0	0	0	0,0	0,0	0,0	0,0	0,0	0,0	0,0	0,0	0,0	0,0	0,0		
52254	19	GUA	El Peñol	1	5	0	0	0	1	0	0	0	0	0	14,8	74,6	0,0	0,0	0,0	15,2	0,0	0,0	0,0	0,0	0,0		
52256	20	COR	El Rosario	1	0	0	0	0	0	0	0	0	0	0	9,0	0,0	0,0	0,0	0,0	0,0	0,0	0,0	0,0	0,0	0,0		
52258	21	RIO	El Tablón de Gómez	0	1	0	0	0	0	0	0	0	0	0	0,0	7,4	0,0	0,0	0,0	0,0	0,0	0,0	0,0	0,0	0,0		
52260	22	GUA	El Tambo	2	12	3	0	2	1	0	0	0	0	0	14,7	89,7	22,8	0,0	15,6	7,9	0,0	0,0	0,0	0,0	0,0		
52520	23	PAS	Francisco Pizarro	0	0	1	0	0	0	0	0	0	0	0	0,0	0,0	7,7	0,0	0,0	0,0	0,0	0,0	0,0	0,0	0,0		
52287	24	EXP	Funes	0	0	0	0	0	0	0	1	0	0	0	0,0	0,0	0,0	0,0	0,0	0,0	0,0	15,4	0,0	0,0	0,0		
52317	25	EXP	Guachucal	16	1	1	0	0	5	0	0	1	0	0	97,1	6,1	6,2	0,0	0,0	31,4	0,0	0,0	6,4	0,0	0,0		
52320	26	SAB	Guaitarilla	2	0	0	1	1	0	0	1	0	0	0	15,2	0,0	0,0	7,9	8,0	0,0	0,0	8,3	0,0	0,0	0,0		
52323	27	EXP	Gualmatán	1	0	0	0	0	0	1	1	0	0	0	17,5	0,0	0,0	0,0	0,0	17,4	17,3	0,0	0,0	0,0	0,0		
52352	28	EXP	Illes	1	3	0	1	0	0	4	0	0	0	0	12,4	36,7	0,0	12,0	0,0	0,0	46,4	0,0	0,0	0,0	0,0		
52354	29	SAB	Imués	1	0	0	1	1	0	0	0	0	0	0	14,1	0,0	0,0	14,9	15,2	0,0	0,0	0,0	0,0	0,0	0,0		
52356	30	EXP	Ipiates	17	7	6	47	102	71	28	10	4	2	4	14,5	5,8	4,9	37,2	78,8	53,6	20,7	7,2	2,8	1,4	2,7		
52378	31	RIO	La Cruz	12	0	0	0	1	1	1	1	1	0	0	67,2	0,0	0,0	0,0	5,5	5,5	5,5	5,5	0,0	0,0	0,0		
52381	32	CEN	La Florida	3	0	0	0	0	1	0	0	0	0	0	28,0	0,0	0,0	0,0	0,0	10,2	0,0	0,0	0,0	0,0	0,0		
52385	33	GUA	La Llanada	1	4	0	0	0	0	0	0	0	0	0	15,8	63,8	0,0	0,0	0,0	0,0	0,0	0,0	0,0	0,0	0,0		
52390	34	SAN	La Tola	0	0	0	0	2	1	0	0	0	0	0	0,0	0,0	0,0	0,0	18,0	8,6	0,0	0,0	0,0	0,0	0,0		
52399	35	JUA	La Unión	5	0	1	0	1	0	0	0	0	1	1	18,3	0,0	3,7	0,0	3,8	0,0	0,0	0,0	0,0	3,9	3,9		
52405	36	COR	Leiva	6	0	0	2	0	0	0	0	0	1	0	48,3	0,0	0,0	15,3	0,0	0,0	0,0	0,0	0,0	7,0	0,0		
52411	37	OCC	Linares	1	0	1	0	0	0	0	0	0	0	0	8,9	0,0	9,1	0,0	0,0	0,0	0,0	0,0	0,0	0,0	0,0		
52418	38	GUA	Los Andes	0	1	0	0	0	0	3	1	0	0	0	0,0	5,7	0,0	0,0	0,0	0,0	15,7	5,2	0,0	0,0	0,0		
52427	39	TEL	Magüí Payán	0	0	0	0	1	0	0	1	0	0	0	0,0	0,0	0,0	0,0	4,9	0,0	4,5	0,0	0,0	0,0	0,0		
52435	40	PIE	Mallama	8	1	0	0	13	11	0	0	0	0	0	91,0	11,6	0,0	0,0	158,7	136,7	0,0	0,0	0,0	0,0	0,0		
52473	41	SAN	Mosquera	0	0	0	0	0	3	0	0	0	1	0	0,0	0,0	0,0	0,0	0,0	19,6	0,0	0,0	0,0	5,8	0,0		
52480	42	CEN	Nariño	0	0	0	0	1	0	0	0	0	0	0	0,0	0,0	0,0	0,0	21,5	0,0	0,0	0,0	0,0	0,0	0,0		
52490	43	SAN	Olaya Herrera	0	1	0	0	0	4	2	0	0	0	0	0,0	3,5	0,0	0,0	0,0	13,1	6,5	0,0	0,0	0,0	0,0		
52504	44	SAB	Ospina	3	0	0	0	0	0	0	0	0	0	0	35,7	0,0	0,0	0,0	0,0	0,0	0,0	0,0	0,0	0,0	0,0		
52540	45	COR	Policarpa	0	7	0	0	1	2	1	1	0	0	0	0,0	46,8	0,0	0,0	6,3	12,3	6,1	5,9	0,0	0,0	0,0		
52560	46	EXP	Potosí	3	5	0	1	2	0	2	1	0	0	0	23,4	39,3	0,0	8,0	16,1	0,0	16,3	8,2	0,0	0,0	0,0		
52565	47	ABA	Providencia	1	0	0	0	0	0	0	0	0	0	0	8,2	0,0	0,0	0,0	0,0	0,0	0,0	0,0	0,0	0,0	0,0		
52573	48	EXP	Puerres	0	8	1	0	1	0	0	0	0	0	0	0,0	91,3	11,5	0,0	11,7	0,0	0,0	0,0	0,0	0,0	0,0		
52585	49	EXP	Pupiales	31	5	3	11	4	6	14	2	1	0	0	165,5	26,6	15,8	57,8	20,9	31,2	72,5	10,3	5,1	0,0	0,0		
52612	50	PIE	Ricaurte	4	4	0	0	6	4	3	0	0	0	0	25,0	24,5	0,0	0,0	34,3	22,4	16,4	0,0	0,0	0,0	0,0		
52621	51	TEL	Roberto Payán	0	0	0	0	1	0	0	0	0	0	0	0,0	0,0	0,0	0,0	4,8	0,0	0,0	0,0	0,0	0,0	0,0		
52678	52	ABA	Samaniego	6	5	12	0	0	6	1	3	2	0	0	12,0	10,0	24,0	0,0	0,0	12,1	2,0	6,1	4,0	0,0	0,0		
52685	53	RIO	San Bernardo	0	0	0	0	0	0	1	0	0	0	0	0,0	0,0	0,0	0,0	0,0	0,0	5,4	0,0	0,0	0,0	0,0		
52687	54	JUA	San Lorenzo	0	0	0	0	0	0	0	0	0	0	0	0,0	0,0	0,0	0,0	0,0	0,0	0,0	0,0	0,0	0,0	0,0		
52693	55	RIO	San Pablo	5	1	0	1	0	0	0	1	0	0	0	27,8	5,6	0,0	5,6	0,0	0,0	0,0	5,7	0,0	0,0	0,0		
52683	56	OCC	Sandoná	0	0	0	0	0	2	0	0	0	0	0	0,0	0,0	0,0	0,0	0,0	7,8	0,0	0,0	0,0	0,0	0,0		
52696	57	SAN	Santa Bárbara	3	0	0	0	0	0	0	0	0	0	0	19,8	0,0	0,0	0,0	0,0	0,0	0,0	0,0	0,0	0,0	0,0		
52699	58	ABA	Santacruz	0	0	0	0	0	0	0	0	0	0	0	0,0	0,0	0,0	0,0	0,0	0,0	0,0	0,0	0,0	0,0	0,0		
52720	59	SAB	Sapuyes	0	0	0	0	0	0	0	0	0	0	0	0,0	0,0	0,0	0,0	0,0	0,0	0,0	0,0	0,0	0,0	0,0		
52786	60	COR	Taminango	1	0	0	0	1	1	0	0	1	0	0	5,5	0,0	0,0	0,0	5,1	5,0	0,0	0,0	4,8	0,0	0,0		
52788	61	CEN	Tangua	0	0	0	0	0	1	1	0	0	0	0	0,0	0,0	0,0	0,0	0,0	10,1	10,2	0,0	0,0	0,0	0,0		
52835	62	PAS	Tumaco	5	13	8	5																				

IBS  
2018IBS  
2018IBS  
2018IBS  
2018IBS  
2018IBS  
2018

## INTOXICACION POR FARMACOS

DEPARTAMENTO DE NARIÑO - AÑO 2008 A 2018

Fuente: Subdirección de Salud Pública - SIVIGILA - Oficina de Epidemiología - IDSN

Codigo	#	Región	Municipios	INTOXICACION POR FARMACOS																							
				CASOS												TASA X 100.000 Hb											
				2008	2009	2010	2011	2012	2013	2014	2015	2016	2017	2018	2008	2009	2010	2011	2012	2013	2014	2015	2016	2017	2018		
52001	1	CEN	Pasto	84	131	132	130	141	198	220	204	201	248	70	21,0	32,3	32,1	31,1	33,3	46,2	50,6	46,4	45,1	55,0	15,4		
52019	2	RIO	Albán	4	5	2	2	10	4	1	1	2	3	0	19,9	24,5	9,7	9,5	47,0	18,6	4,6	4,5	8,9	13,2	0,0		
52022	3	EXP	Aldana	1	2	0	2	1	1	1	1	0	1	0	15,1	30,5	0,0	31,3	15,8	16,0	16,2	16,4	0,0	16,9	0,0		
52036	4	OCC	Ancuyá	1	2	0	0	1	2	2	1	0	1	0	12,0	24,6	0,0	0,0	13,1	26,9	27,6	14,1	0,0	14,8	0,0		
52051	5	JUA	Arboleda	0	4	4	0	2	4	2	1	0	0	2	0,0	53,4	53,3	0,0	26,6	53,1	26,5	13,2	0,0	0,0	26,4		
52079	6	TEL	Barbacoas	2	0	2	2	0	1	0	2	2	3	7	6,2	0,0	5,9	5,8	0,0	2,8	0,0	5,3	5,2	7,6	17,3		
52083	7	RIO	Belén	0	0	1	0	0	0	1	2	0	0	1	0,0	0,0	14,2	0,0	0,0	0,0	13,5	26,6	0,0	0,0	12,8		
52110	8	JUA	Buesaco	2	4	2	3	3	2	6	7	4	1	3	8,7	17,2	8,5	12,6	12,4	8,2	24,2	27,9	15,8	3,9	11,6		
52694	9	JUA	Cartago	1	1	0	4	2	4	3	3	1	3	0	13,9	13,8	0,0	54,4	27,1	53,7	40,0	39,8	13,2	39,4	0,0		
52240	10	CEN	Chachagüí	0	1	1	1	1	1	5	2	0	3	2	0,0	7,6	7,5	7,5	7,4	7,3	36,5	14,5	0,0	21,5	14,2		
52203	11	RIO	Colón Genova	1	0	1	2	2	5	2	4	4	3	3	10,2	0,0	10,1	20,1	20,0	49,7	19,8	39,5	39,3	29,4	29,3		
52207	12	OCC	Consaca	1	4	1	2	3	3	4	3	0	2	0	10,0	40,2	10,2	20,5	31,0	31,3	42,2	32,0	0,0	21,7	0,0		
52210	13	EXP	Contadero	0	0	2	0	3	0	0	0	1	1	1	0,0	0,0	29,4	0,0	43,6	0,0	0,0	0,0	14,3	14,3	14,2		
52215	14	EXP	Córdoba	1	2	1	2	2	3	3	2	3	0	1	7,3	14,6	7,2	14,4	14,4	21,5	21,5	14,3	21,4	0,0	7,1		
52224	15	EXP	Cuaspud	0	1	1	0	0	2	1	2	0	2	0	0,0	12,0	12,0	0,0	0,0	23,5	11,7	23,3	0,0	23,0	0,0		
52227	16	EXP	Cumbal	1	1	4	1	0	3	1	4	1	3	0	3,0	3,0	11,7	2,9	0,0	8,3	2,7	10,6	2,6	7,7	0,0		
52233	17	COR	Cumbitara	2	0	2	0	0	0	0	0	1	0	2	16,1	0,0	15,2	0,0	0,0	0,0	0,0	6,4	0,0	12,0	0,0		
52250	18	SAN	El Charco	1	0	3	1	2	2	3	0	1	0	0	3,5	0,0	9,7	3,1	6,0	5,8	8,4	0,0	2,6	0,0	0,0		
52254	19	GUA	El Peñol	4	0	2	0	1	1	0	0	2	1	1	59,3	0,0	29,9	0,0	15,1	15,2	0,0	0,0	30,9	15,6	15,7		
52256	20	COR	El Rosario	1	0	0	0	1	2	0	2	1	1	0	9,0	0,0	0,0	0,0	9,5	19,1	0,0	19,6	9,9	10,1	0,0		
52258	21	RIO	El Tablón de Gómez	1	1	0	1	3	5	3	0	0	2	0	7,3	7,4	0,0	7,5	22,9	38,5	23,3	0,0	0,0	16,0	0,0		
52260	22	GUA	El Tambo	1	1	1	2	2	0	0	0	0	0	1	7,4	7,5	7,6	15,4	15,6	0,0	0,0	0,0	0,0	8,5	0,0		
52520	23	PAS	Francisco Pizarro	0	0	0	0	0	0	0	0	0	1	0	0,0	0,0	0,0	0,0	0,0	0,0	0,0	0,0	6,3	0,0	0,0		
52287	24	EXP	Funes	0	0	2	0	0	1	3	2	1	0	1	0,0	0,0	29,7	0,0	0,0	15,2	45,8	30,8	15,5	0,0	15,7		
52317	25	EXP	Guachucal	3	0	2	2	1	3	3	2	4	2	0	18,2	0,0	12,3	12,4	6,2	18,9	19,0	12,8	25,7	13,0	0,0		
52320	26	SAB	Guaitarilla	2	2	0	2	3	3	0	5	3	0	0	15,2	15,4	0,0	15,8	24,0	24,3	0,0	41,6	25,3	0,0	0,0		
52323	27	EXP	Gualmatán	1	1	0	0	0	1	4	2	1	3	0	17,5	17,5	0,0	0,0	0,0	17,4	69,4	34,7	17,3	51,9	0,0		
52352	28	EXP	Illes	1	0	0	0	0	1	0	1	3	2	1	12,4	0,0	0,0	0,0	0,0	11,7	0,0	11,5	34,1	22,5	11,2		
52354	29	SAB	Imués	1	3	2	3	0	2	2	2	1	2	0	14,1	43,0	29,2	44,6	0,0	30,8	31,5	32,1	16,3	33,3	0,0		
52356	30	EXP	Ipiates	31	28	40	40	29	33	42	51	70	51	15	26,4	23,3	32,4	31,7	22,4	24,9	31,0	36,8	49,3	35,2	10,1		
52378	31	RIO	La Cruz	10	11	2	13	18	17	4	7	6	14	1	56,0	61,3	11,1	72,0	99,4	93,7	22,0	38,4	32,9	76,6	5,5		
52381	32	CEN	La Florida	0	0	4	2	1	5	2	1	4	3	1	0,0	0,0	38,9	19,8	10,0	51,0	20,7	10,5	42,3	32,0	10,8		
52385	33	GUA	La Llanada	0	0	2	0	0	0	1	2	0	2	1	0,0	0,0	32,3	0,0	0,0	0,0	17,0	34,4	0,0	35,4	18,0		
52390	34	SAN	La Tola	0	0	0	0	0	0	1	0	0	0	0	0,0	0,0	0,0	0,0	0,0	0,0	8,3	0,0	0,0	0,0	0,0		
52399	35	JUA	La Unión	18	23	15	18	15	6	12	19	6	5	6	65,8	84,6	55,6	67,1	56,3	22,7	45,7	72,9	23,2	19,5	23,5		
52405	36	COR	Leiva	0	2	2	0	0	0	0	1	0	1	2	0,0	15,8	15,6	0,0	0,0	0,0	0,0	7,2	0,0	7,0	13,8		
52411	37	OCC	Linares	0	1	3	3	2	3	2	5	2	4	1	0,0	9,0	27,4	27,9	18,9	28,9	19,6	49,8	20,2	41,2	10,5		
52418	38	GUA	Los Andes	1	0	3	0	2	3	1	0	2	0	3	5,8	0,0	16,9	0,0	10,9	16,0	5,2	0,0	10,1	0,0	14,6		
52427	39	TEL	Magüi Payan	0	0	0	1	1	0	1	0	0	0	0	0,0	0,0	0,0	5,0	4,9	0,0	4,6	0,0	0,0	0,0	0,0		
52435	40	PIE	Mallama	0	3	0	1	0	0	1	5	0	1	0	0,0	34,7	0,0	12,0	0,0	0,0	12,7	64,5	0,0	13,4	0,0		
52473	41	SAN	Mosquera	1	0	0	0	0	0	0	0	0	1	0	7,6	0,0	0,0	0,0	0,0	0,0	0,0	0,0	0,0	5,8	0,0		
52480	42	CEN	Nariño	0	0	0	0	0	0	2	3	1	4	0	0,0	0,0	0,0	0,0	0,0	0,0	41,7	61,6	20,3	80,0	0,0		
52490	43	SAN	Olaya Herrera	0	0	0	0	0	0	0	2	2	2	2	0,0	0,0	0,0	0,0	0,0	0,0	0,0	6,4	6,3	6,3	6,2		
52504	44	SAB	Ospina	1	1	0	1	2	1	0	1	0	1	0	11,9	11,8	0,0	11,7	23,3	11,6	0,0	11,5	0,0	11,4	0,0		
52540	45	COR	Policarpa	0	2	0	1	0	1	1	5	0	2	0	0,0	13,4	0,0	6,4	0,0	6,2	6,1	29,7	0,0	11,4	0,0		
52560	46	EXP	Potosí	3	0	2	1	1	2	0	1	0	2	0	23,4	0,0	15,9	8,0	8,0	16,2	0,0	8,2	0,0	16,8	0,0		
52565	47	ABA	Providencia	1	1	0	2	1	0	2	0	1	1	1	8,2	8,1	0,0	15,8	7,8	0,0	15,3	0,0	7,5	7,4	7,3		
52573	48	EXP	Puerres	1	0	1	1	1	3	5	2	2	2	0	11,3	0,0	11,5	11,6	11,7	35,2	59,2	23,9	24,0	24,2	0,0		
52585	49	EXP	Pupiales	2	5	2	5	6	3	0	3	1	4	1	10,7	26,6	10,6	26,3	31,4	15,6	0,0	15,5	5,1	20,5	5,1		
52612	50	PIE	Ricaurte	1	1	3	4	2	3	1	0	5	1	0	6,3	6,1	18,0	23,4	11,4	16,8	5,5	0,0	26,2	5,1	0,0		
52621	51	TEL	Roberto Payán	0	0	1	1	0	1	1	0	1	0	0	0,0	0,0	5,1	5,0	0,0	4,7	4,6	0,0	4,3	0,0	0,0		
52678	52	ABA	Samaniego	7	4	8	3	6	9	5	6	5	7	3	14,0	8,0	16,0	6,0	12,0	18,1	10,1	12,1	10,1	14,2	6,1		
52685	53	RIO	San Bernardo	1	2	0	0	5	1	1	1	4	2	1	6,4	12,4	0,0	0,0	28,4	5,5	5,4	5,2	20,2	9,8	4,8		
52687	54	JUA	San Lorenzo	1	0	0	2	3	2	1	2	4	6	1	5,3	0,0	0,0	10,4	15,5	10,2	5,1	10,1	20,0	29,8	4,9		
52693	55	RIO	San Pablo	9	4	3	3	3	2	3	12	5	3	0	50,1	22,3	16,8	16,9	16,9	11,3	17,1	68,6	28,7	17,3	0,0		
52683	56	OCC	Sandoná	2	1	7	7	8	7	8	4	3	3	3	7,9	3,9	27,4	27,4	31,3	27,3	31,2	15,6	11,7	11,7	11,7		
52696	57	SAN	Santa Bárbara	0	0	0	1	0	0	0	0	0	0	0	0,0	0,0	0,0	6,7	0,0	0,0	0,0	0,0	0,0	0,0	0,0		
52699	58	ABA	Santacruz	0	0	0	1	3	1	0	0	1	1	0	0,0	0,0	0,0	4,0	11,7	3,8	0,						

IBS  
2018IBS  
2018IBS  
2018IBS  
2018IBS  
2018IBS  
2018

**INTOXICACION POR METANOL**  
**DEPARTAMENTO DE NARIÑO - AÑO 2008 A 2018**  
 Fuente: Subdirección de Salud Pública - SIVIGILA - Oficina de Epidemiología - IDSN

Codigo	#	Región	Municipios	INTOXICACION POR METANOL																								
				CASOS										TASA X 100.000 Hb														
				2008	2009	2010	2011	2012	2013	2014	2015	2016	2017	2018	2008	2009	2010	2011	2012	2013	2014	2015	2016	2017	2018			
52001	1	CEN	Pasto	0	0	2	13	3	0	0	0	0	0	0	0	2	0,0	0,0	0,5	3,1	0,7	0,0	0,0	0,0	0,0	0,0	0,0	0,4
52019	2	RIO	Albán	0	0	7	2	1	0	0	0	0	0	0	0	0	0,0	0,0	33,8	9,5	4,7	0,0	0,0	0,0	0,0	0,0	0,0	
52022	3	EXP	Aldana	0	0	0	0	0	0	0	0	0	0	0	0	0	0,0	0,0	0,0	0,0	0,0	0,0	0,0	0,0	0,0	0,0	0,0	
52036	4	OCC	Ancuyá	5	0	0	0	0	0	0	0	0	0	0	0	0	60,1	0,0	0,0	0,0	0,0	0,0	0,0	0,0	0,0	0,0	0,0	
52051	5	JUA	Arboleda	2	0	0	1	0	0	0	0	0	0	0	0	0	26,7	0,0	0,0	13,3	0,0	0,0	0,0	0,0	0,0	0,0	0,0	
52079	6	TEL	Barbacoas	0	0	0	0	1	0	0	0	0	0	0	0	0	0,0	0,0	0,0	0,0	2,8	0,0	0,0	0,0	0,0	0,0	0,0	
52083	7	RIO	Belén	0	0	0	0	0	0	0	0	0	0	0	0	0	0,0	0,0	0,0	0,0	0,0	0,0	0,0	0,0	0,0	0,0	0,0	
52110	8	JUA	Buesaco	0	0	0	0	0	0	0	0	0	0	0	0	0	0,0	0,0	0,0	0,0	0,0	0,0	0,0	0,0	0,0	0,0	0,0	
52694	9	JUA	Cartago	0	0	0	0	0	0	0	0	0	0	0	0	0	0,0	0,0	0,0	0,0	0,0	0,0	0,0	0,0	0,0	0,0	0,0	
52240	10	CEN	Chachagüí	0	0	0	0	0	0	0	0	0	0	0	0	0	0,0	0,0	0,0	0,0	0,0	0,0	0,0	0,0	0,0	0,0	0,0	
52203	11	RIO	Colón Genova	0	0	0	0	0	0	0	0	0	0	0	0	0	0,0	0,0	0,0	0,0	0,0	0,0	0,0	0,0	0,0	0,0	0,0	
52207	12	OCC	Consaca	0	0	0	0	0	0	0	0	0	0	0	0	0	0,0	0,0	0,0	0,0	0,0	0,0	0,0	0,0	0,0	0,0	0,0	
52210	13	EXP	Contadero	0	0	0	1	0	0	0	0	0	0	0	0	0	0,0	0,0	0,0	14,6	0,0	0,0	0,0	0,0	0,0	0,0	0,0	
52215	14	EXP	Córdoba	0	0	2	0	0	0	0	0	0	0	0	0	0	0,0	0,0	14,5	0,0	0,0	0,0	0,0	0,0	0,0	0,0	0,0	
52224	15	EXP	Cuaspud	0	0	0	0	0	0	0	0	0	0	0	0	0	0,0	0,0	0,0	0,0	0,0	0,0	0,0	0,0	0,0	0,0	0,0	
52227	16	EXP	Cumbal	0	0	0	0	0	0	0	0	0	0	0	0	0	0,0	0,0	0,0	0,0	0,0	0,0	0,0	0,0	0,0	0,0	0,0	
52233	17	COR	Cumbitara	0	0	0	0	0	0	0	0	0	0	0	0	0	0,0	0,0	0,0	0,0	0,0	0,0	0,0	0,0	0,0	0,0	0,0	
52250	18	SAN	El Charco	0	0	0	2	0	0	0	0	0	0	0	0	0	0,0	0,0	0,0	6,3	0,0	0,0	0,0	0,0	0,0	0,0	0,0	
52254	19	GUA	El Peñol	0	0	0	0	0	0	0	0	0	0	0	0	0	0,0	0,0	0,0	0,0	0,0	0,0	0,0	0,0	0,0	0,0	0,0	
52256	20	COR	El Rosario	0	0	0	1	0	0	0	0	0	0	0	0	0	0,0	0,0	0,0	9,3	0,0	0,0	0,0	0,0	0,0	0,0	0,0	
52258	21	RIO	El Tablón de Gómez	8	0	0	0	0	0	0	0	0	0	0	0	0	58,8	0,0	0,0	0,0	0,0	0,0	0,0	0,0	0,0	0,0	0,0	
52260	22	GUA	El Tambo	0	0	0	0	0	0	0	0	0	0	0	0	0	0,0	0,0	0,0	0,0	0,0	0,0	0,0	0,0	0,0	0,0	0,0	
52520	23	PAS	Francisco Pizarro	0	0	0	0	0	0	0	0	0	0	0	0	0	0,0	0,0	0,0	0,0	0,0	0,0	0,0	0,0	0,0	0,0	0,0	
52287	24	EXP	Funes	0	0	0	0	0	0	0	0	0	0	0	0	0	0,0	0,0	0,0	0,0	0,0	0,0	0,0	0,0	0,0	0,0	0,0	
52317	25	EXP	Guachucal	2	0	0	1	0	0	0	0	0	0	0	0	0	12,1	0,0	0,0	6,2	0,0	0,0	0,0	0,0	0,0	0,0	0,0	
52320	26	SAB	Guaitarilla	0	1	0	0	0	0	0	0	0	0	0	0	0	0,0	7,7	0,0	0,0	0,0	0,0	0,0	0,0	0,0	0,0	0,0	
52323	27	EXP	Gualmatán	0	0	0	0	0	0	0	0	0	0	0	0	0	0,0	0,0	0,0	0,0	0,0	0,0	0,0	0,0	0,0	0,0	0,0	
52352	28	EXP	Illes	4	0	0	0	0	0	0	0	0	0	0	0	0	49,6	0,0	0,0	0,0	0,0	0,0	0,0	0,0	0,0	0,0	0,0	
52354	29	SAB	Imués	0	0	0	0	0	0	0	0	0	0	0	0	0	0,0	0,0	0,0	0,0	0,0	0,0	0,0	0,0	0,0	0,0	0,0	
52356	30	EXP	Ipiales	0	0	1	0	0	0	0	0	0	0	0	0	0	0,0	0,0	0,8	0,0	0,0	0,0	0,0	0,0	0,0	0,0	0,0	
52378	31	RIO	La Cruz	0	0	0	0	0	0	0	0	0	0	0	0	0	0,0	0,0	0,0	0,0	0,0	0,0	0,0	0,0	0,0	0,0	0,0	
52381	32	CEN	La Florida	0	0	0	0	0	0	0	0	0	0	0	0	0	0,0	0,0	0,0	0,0	0,0	0,0	0,0	0,0	0,0	0,0	0,0	
52385	33	GUA	La Llanada	3	0	0	0	3	0	0	0	0	0	0	0	0	47,3	0,0	0,0	0,0	49,6	0,0	0,0	0,0	0,0	0,0	0,0	
52390	34	SAN	La Tola	0	0	0	0	1	0	0	0	0	0	0	0	0	0,0	0,0	0,0	0,0	9,0	0,0	0,0	0,0	0,0	0,0	0,0	
52399	35	JUA	La Unión	0	0	0	1	1	0	0	0	0	0	0	0	0	0,0	0,0	0,0	3,7	3,8	0,0	0,0	0,0	0,0	0,0	0,0	
52405	36	COR	Leiva	0	0	0	0	0	0	0	0	0	0	0	0	0	0,0	0,0	0,0	0,0	0,0	0,0	0,0	0,0	0,0	0,0	0,0	
52411	37	OCC	Linares	0	0	0	0	0	0	0	0	0	0	0	0	0	0,0	0,0	0,0	0,0	0,0	0,0	0,0	0,0	0,0	0,0	0,0	
52418	38	GUA	Los Andes	2	0	0	0	2	0	0	0	0	0	0	0	0	11,7	0,0	0,0	0,0	10,9	0,0	0,0	0,0	0,0	0,0	0,0	
52427	39	TEL	Magüí Payán	0	1	0	0	0	0	0	0	0	0	0	0	0	0,0	5,4	0,0	0,0	0,0	0,0	0,0	0,0	0,0	0,0	0,0	
52435	40	PIE	Mallama	1	0	0	0	1	0	0	0	0	0	0	0	0	11,4	0,0	0,0	0,0	12,2	0,0	0,0	0,0	0,0	0,0	0,0	
52473	41	SAN	Mosquera	0	0	0	0	0	0	0	0	0	0	0	0	0	0,0	0,0	0,0	0,0	0,0	0,0	0,0	0,0	0,0	0,0	0,0	
52480	42	CEN	Nariño	0	0	0	0	0	0	0	0	0	0	0	0	0	0,0	0,0	0,0	0,0	0,0	0,0	0,0	0,0	0,0	0,0	0,0	
52490	43	SAN	Olaya Herrera	0	0	0	0	0	0	0	0	0	0	0	0	0	0,0	0,0	0,0	0,0	0,0	0,0	0,0	0,0	0,0	0,0	0,0	
52504	44	SAB	Ospina	0	1	0	0	0	0	0	0	0	0	0	0	0	0,0	11,8	0,0	0,0	0,0	0,0	0,0	0,0	0,0	0,0	0,0	
52540	45	COR	Policarpa	0	0	0	0	0	0	0	0	0	0	0	0	0	0,0	0,0	0,0	0,0	0,0	0,0	0,0	0,0	0,0	0,0	0,0	
52560	46	EXP	Potosí	0	0	0	0	0	0	0	0	0	0	0	0	0	0,0	0,0	0,0	0,0	0,0	0,0	0,0	0,0	0,0	0,0	0,0	
52565	47	ABA	Providencia	0	0	0	0	0	0	0	0	0	0	0	0	0	0,0	0,0	0,0	0,0	0,0	0,0	0,0	0,0	0,0	0,0	0,0	
52573	48	EXP	Puerres	0	0	0	0	1	0	0	0	0	0	0	0	0	0,0	0,0	0,0	0,0	11,7	0,0	0,0	0,0	0,0	0,0	0,0	
52585	49	EXP	Pupiales	0	0	0	0	2	0	0	0	0	0	0	0	0	0,0	0,0	0,0	0,0	10,5	0,0	0,0	0,0	0,0	0,0	0,0	
52612	50	PIE	Ricaurte	0	0	0	0	0	0	0	0	0	0	0	0	0	0,0	0,0	0,0	0,0	0,0	0,0	0,0	0,0	0,0	0,0	0,0	
52621	51	TEL	Roberto Payán	0	0	0	0	0	0	0	0	0	0	0	0	0	0,0	0,0	0,0	0,0	0,0	0,0	0,0	0,0	0,0	0,0	0,0	
52678	52	ABA	Samaniego	2	0	0	0	2	0	0	0	0	0	0	0	0	4,0	0,0	0,0	0,0	4,0	0,0	0,0	0,0	0,0	0,0	0,0	
52685	53	RIO	San Bernardo	0	0	0	0	0	0	0	0	0	0	0	0	0	0,0	0,0	0,0	0,0	0,0	0,0	0,0	0,0	0,0	0,0	0,0	
52687	54	JUA	San Lorenzo	0	0	0	0	0	0	0	0	0	1	0	0	0	0,0	0,0	0,0	0,0	0,0	0,0	0,0	0,0	0,0	5,0	0,0	
52693	55	RIO	San Pablo	0	0	0	0	1	0	0	0	0	0	0	0	0	0,0	0,0	0,0	0,0	5,6	0,0	0,0	0,0	0,0	0,0	0,0	
52683	56	OCC	Sandoná	0	0	0	4	0	0	0	0	0	0	0	0	0	0,0	0,0	0,0	15,7	0,0	0,0	0,0	0,0	0,0	0,0	0,0	
52696	57	SAN	Santa																									





**INTOXICACION POR GASES**  
**DEPARTAMENTO DE NARIÑO - AÑO 2008 A 2018**  
 Fuente: Subdirección de Salud Pública - SIVIGILA - Oficina de Epidemiología - IDSN

Codigo	#	Región	Municipios	INTOXICACION POR GASES																					
				CASOS									TASA X 100.000 Hb												
				2008	2009	2010	2011	2012	2013	2014	2015	2016	2017	2018	2008	2009	2010	2011	2012	2013	2014	2015	2016	2017	2018
52001	1	CEN	Pasto			0	8	1	5	1	4	21	10	7			0,0	1,9	0,2	1,2	0,2	0,9	4,7	2,2	1,5
52019	2	RIO	Albán			0	0	0	0	0	0	0	0	0			0,0	0,0	0,0	0,0	0,0	0,0	0,0	0,0	0,0
52022	3	EXP	Aldana			0	0	0	0	0	0	0	0	0			0,0	0,0	0,0	0,0	0,0	0,0	0,0	0,0	0,0
52036	4	OCC	Ancuyá			0	0	0	0	1	0	0	0	0			0,0	0,0	0,0	0,0	13,8	0,0	0,0	0,0	0,0
52051	5	JUA	Arboleda			0	0	0	0	0	29	1	0	0			0,0	0,0	0,0	0,0	0,0	384,1	13,2	0,0	0,0
52079	6	TEL	Barbacoas			0	0	0	0	0	0	0	0	0			0,0	0,0	0,0	0,0	0,0	0,0	0,0	0,0	0,0
52083	7	RIO	Belén			0	0	0	0	0	0	0	0	0			0,0	0,0	0,0	0,0	0,0	0,0	0,0	0,0	0,0
52110	8	JUA	Buesaco			0	0	3	0	0	0	0	0	0			0,0	0,0	12,4	0,0	0,0	0,0	0,0	0,0	0,0
52694	9	JUA	Cartago			0	0	0	0	0	0	0	2	0			0,0	0,0	0,0	0,0	0,0	0,0	0,0	26,3	0,0
52240	10	CEN	Chachagüí			0	0	0	0	0	0	0	0	0			0,0	0,0	0,0	0,0	0,0	0,0	0,0	0,0	0,0
52203	11	RIO	Colón Genova			0	0	0	0	0	0	0	0	0			0,0	0,0	0,0	0,0	0,0	0,0	0,0	0,0	0,0
52207	12	OCC	Consaca			0	0	0	0	0	0	0	0	0			0,0	0,0	0,0	0,0	0,0	0,0	0,0	0,0	0,0
52210	13	EXP	Contadero			0	0	0	0	0	0	0	0	0			0,0	0,0	0,0	0,0	0,0	0,0	0,0	0,0	0,0
52215	14	EXP	Córdoba			0	0	0	1	0	0	0	0	0			0,0	0,0	0,0	7,2	0,0	0,0	0,0	0,0	0,0
52224	15	EXP	Cuaspud			0	0	0	0	0	0	0	0	0			0,0	0,0	0,0	0,0	0,0	0,0	0,0	0,0	0,0
52227	16	EXP	Cumbal			0	0	0	0	1	0	0	1	0			0,0	0,0	0,0	0,0	2,7	0,0	0,0	2,6	0,0
52233	17	COR	Cumbitara			0	1	2	1	0	1	0	0	0			0,0	7,4	14,3	7,0	0,0	6,6	0,0	0,0	0,0
52250	18	SAN	El Charco			0	0	0	0	0	0	0	0	0			0,0	0,0	0,0	0,0	0,0	0,0	0,0	0,0	0,0
52254	19	GUA	El Peñol			0	0	0	0	0	0	0	0	0			0,0	0,0	0,0	0,0	0,0	0,0	0,0	0,0	0,0
52256	20	COR	El Rosario			0	0	2	0	0	0	0	0	0			0,0	0,0	18,9	0,0	0,0	0,0	0,0	0,0	0,0
52258	21	RIO	El Tablón de Gómez			0	0	0	0	0	0	0	0	0			0,0	0,0	0,0	0,0	0,0	0,0	0,0	0,0	0,0
52260	22	GUA	El Tambo			0	0	0	0	0	0	0	0	0			0,0	0,0	0,0	0,0	0,0	0,0	0,0	0,0	0,0
52520	23	PAS	Francisco Pizarro			0	0	0	0	0	0	0	7	0			0,0	0,0	0,0	0,0	0,0	0,0	0,0	43,8	0,0
52287	24	EXP	Funes			0	0	0	0	0	0	0	0	0			0,0	0,0	0,0	0,0	0,0	0,0	0,0	0,0	0,0
52317	25	EXP	Guachucal			0	0	1	5	0	0	0	0	0			0,0	0,0	6,2	31,4	0,0	0,0	0,0	0,0	0,0
52320	26	SAB	Guaitarilla			0	0	0	0	2	0	0	0	0			0,0	0,0	0,0	0,0	16,4	0,0	0,0	0,0	0,0
52323	27	EXP	Gualmatán			0	0	0	0	0	0	0	0	0			0,0	0,0	0,0	0,0	0,0	0,0	0,0	0,0	0,0
52352	28	EXP	Iles			0	0	0	0	0	0	0	0	0			0,0	0,0	0,0	0,0	0,0	0,0	0,0	0,0	0,0
52354	29	SAB	Imués			0	0	0	0	0	0	0	0	0			0,0	0,0	0,0	0,0	0,0	0,0	0,0	0,0	0,0
52356	30	EXP	Ipiates			0	4	10	11	8	3	2	2	2			0,0	3,2	7,7	8,3	5,9	2,2	1,4	1,4	1,3
52378	31	RIO	La Cruz			0	0	0	0	6	0	0	0	0			0,0	0,0	0,0	0,0	33,0	0,0	0,0	0,0	0,0
52381	32	CEN	La Florida			0	0	0	0	0	0	0	0	0			0,0	0,0	0,0	0,0	0,0	0,0	0,0	0,0	0,0
52385	33	GUA	La Llanada			0	0	0	0	0	0	0	0	1			0,0	0,0	0,0	0,0	0,0	0,0	0,0	0,0	18,0
52390	34	SAN	La Tola			0	0	0	0	0	0	0	0	0			0,0	0,0	0,0	0,0	0,0	0,0	0,0	0,0	0,0
52399	35	JUA	La Unión			0	0	0	0	0	7	1	0	1			0,0	0,0	0,0	0,0	0,0	26,8	3,9	0,0	3,9
52405	36	COR	Leiva			0	0	0	0	0	0	0	0	0			0,0	0,0	0,0	0,0	0,0	0,0	0,0	0,0	0,0
52411	37	OCC	Linares			0	0	0	0	1	0	0	0	0			0,0	0,0	0,0	0,0	9,8	0,0	0,0	0,0	0,0
52418	38	GUA	Los Andes			0	0	0	0	0	0	0	0	0			0,0	0,0	0,0	0,0	0,0	0,0	0,0	0,0	0,0
52427	39	TEL	Magüi Payan			0	0	0	4	0	0	0	0	0			0,0	0,0	0,0	19,0	0,0	0,0	0,0	0,0	0,0
52435	40	PIE	Mallama			0	0	0	0	0	0	9	0	0			0,0	0,0	0,0	0,0	0,0	0,0	118,3	0,0	0,0
52473	41	SAN	Mosquera			0	0	0	0	0	0	0	0	0			0,0	0,0	0,0	0,0	0,0	0,0	0,0	0,0	0,0
52480	42	CEN	Nariño			0	0	0	0	0	0	0	0	0			0,0	0,0	0,0	0,0	0,0	0,0	0,0	0,0	0,0
52490	43	SAN	Olaya Herrera			0	0	0	0	0	0	0	1	0			0,0	0,0	0,0	0,0	0,0	0,0	0,0	3,1	0,0
52506	44	SAB	Ospina			0	0	1	0	0	0	0	0	1			0,0	0,0	11,6	0,0	0,0	0,0	0,0	0,0	11,3
52540	45	COR	Policarpa			0	0	0	0	0	0	0	0	0			0,0	0,0	0,0	0,0	0,0	0,0	0,0	0,0	0,0
52560	46	EXP	Potosí			0	0	0	1	0	1	0	0	0			0,0	0,0	0,0	8,1	0,0	8,2	0,0	0,0	0,0
52565	47	ABA	Providencia			0	0	0	2	0	0	0	0	0			0,0	0,0	0,0	15,4	0,0	0,0	0,0	0,0	0,0
52573	48	EXP	Puerres			0	0	0	0	0	0	1	2	0			0,0	0,0	0,0	0,0	0,0	0,0	12,0	24,2	0,0
52585	49	EXP	Pupiales			0	0	0	0	0	0	0	0	0			0,0	0,0	0,0	0,0	0,0	0,0	0,0	0,0	0,0
52612	50	PIE	Ricaurte			0	0	0	0	0	0	0	0	0			0,0	0,0	0,0	0,0	0,0	0,0	0,0	0,0	0,0
52621	51	TEL	Roberto Payán			0	0	0	0	0	0	0	0	0			0,0	0,0	0,0	0,0	0,0	0,0	0,0	0,0	0,0
52678	52	ABA	Samaniego			0	0	2	0	0	0	0	0	0			0,0	0,0	4,0	0,0	0,0	0,0	0,0	0,0	0,0
52685	53	RIO	San Bernardo			0	0	0	0	0	0	0	0	0			0,0	0,0	0,0	0,0	0,0	0,0	0,0	0,0	0,0
52687	54	JUA	San Lorenzo			0	0	0	1	0	0	0	0	0			0,0	0,0	0,0	5,1	0,0	0,0	0,0	0,0	0,0
52693	55	RIO	San Pablo			0	0	0	0	0	0	0	0	0			0,0	0,0	0,0	0,0	0,0	0,0	0,0	0,0	0,0
52683	56	OCC	Sandoná			0	0	2	0	0	0	0	0	1			0,0	0,0	7,8	0,0	0,0	0,0	0,0	0,0	3,9
52696	57	SAN	Santa Bárbara			0	0	0	0	0	0	0	0	0			0,0	0,0	0,0	0,0	0,0	0,0	0,0	0,0	0,0
52699	58	ABA	Santacruz			0	0	0	0	0	1	0	0	2			0,0	0,0	0,0	0,0	0,0	3,5	0,0	0,0	6,5
52720	59	SAB	Şapuyes			0	0	0	1	0	0	0	0	0			0,0	0,0	0,0	15,2	0,0	0,0	0,0	0,0	0,0
52786	60	COR	Taminango			0	0	0	0	0	0	0	0	0			0,0	0,0	0,0	0,0	0,0	0,0	0,0	0,0	0,0
52788	61	CEN	Tangua			0	0	0	14	0	0	0	0	0			0,0	0,0	0,0	141,7	0,0	0,0	0,0	0,0	0,0
52835	62	PAS	Tumaco			0	0	1	2	1	0	0	0	1			0,0	0,0	0,5	1,0	0,5	0,0	0,0	0,0	0,5
52838	63	SAB	Túquerres			0	2	3	1	0	0	0	0	5			0,0	4,9	7,3	2,5	0,0	0,0	0,0	0,0	12,4
52885	64	CEN	Yacuanquer			0	0	0	1	0	0	3	0	0			0,0	0,0	0,0	9,3	0,0	0,0	27,1	0,0	0,0
<b>TOTAL DEPARTAMENTO</b>						0	15	28	50	21	46	38	25	21			0,0	0,9	1,7	2,9	1,2	2,6	2,2	1,4	1,2

NOTA: \*Evento no vigilado durante ese año.





IBS  
2018IBS  
2018IBS  
2018IBS  
2018IBS  
2018IBS  
2018

## INTOXICACION POR SOLVENTES

DEPARTAMENTO DE NARIÑO - AÑO 2008 A 2018

Fuente: Subdirección de Salud Pública - SIVIGILA - Oficina de Epidemiología - IDSN

Codigo	#	Región	Municipios	INTOXICACION POR SOLVENTES																						
				CASOS										TASA X 100.000 Hb												
				2008	2009	2010	2011	2012	2013	2014	2015	2016	2017	2018	2008	2009	2010	2011	2012	2013	2014	2015	2016	2017	2018	
52001	1	CEN	Pasto	3	13	5	5	9	4	14	15	24	17	5	0,7	3,2	1,2	1,2	2,1	0,9	3,2	3,4	5,4	3,8	1,1	
52019	2	RIO	Albán	0	0	1	0	0	0	0	0	0	0	0	0,0	0,0	4,8	0,0	0,0	0,0	0,0	0,0	0,0	0,0	0,0	
52022	3	EXP	Aldana	2	0	0	0	0	0	0	0	0	1	0	30,2	0,0	0,0	0,0	0,0	0,0	0,0	0,0	0,0	0,0	16,9	0,0
52036	4	OCC	Ancuyá	0	0	0	0	0	0	0	0	0	0	0	0,0	0,0	0,0	0,0	0,0	0,0	0,0	0,0	0,0	0,0	0,0	0,0
52051	5	JUA	Arboleda	1	0	0	0	0	0	0	0	0	0	0	13,4	0,0	0,0	0,0	0,0	0,0	0,0	0,0	0,0	0,0	0,0	0,0
52079	6	TEL	Barbacoas	0	0	0	0	0	0	1	0	1	1	1	0,0	0,0	0,0	0,0	0,0	0,0	0,0	2,7	0,0	2,6	2,5	2,5
52083	7	RIO	Belén	0	0	0	0	0	0	0	0	2	0	0	0,0	0,0	0,0	0,0	0,0	0,0	0,0	26,6	0,0	0,0	0,0	0,0
52110	8	JUA	Buesaco	0	0	0	0	0	0	0	0	0	0	0	0,0	0,0	0,0	0,0	0,0	0,0	0,0	0,0	0,0	0,0	0,0	0,0
52694	9	JUA	Cartago	0	0	0	0	0	0	0	0	0	0	0	0,0	0,0	0,0	0,0	0,0	0,0	0,0	0,0	0,0	0,0	0,0	0,0
52240	10	CEN	Chachagüí	0	0	0	0	0	0	1	2	1	0	1	0,0	0,0	0,0	0,0	0,0	0,0	0,0	7,3	14,5	7,2	0,0	7,1
52203	11	RIO	Colón Genova	0	0	1	0	0	0	0	0	0	0	0	0,0	0,0	10,1	0,0	0,0	0,0	0,0	0,0	0,0	0,0	0,0	0,0
52207	12	OCC	Consaca	0	0	0	0	1	0	0	1	0	0	0	0,0	0,0	0,0	0,0	10,3	0,0	0,0	10,7	0,0	0,0	0,0	0,0
52210	13	EXP	Contadero	0	0	0	0	0	0	0	0	0	0	0	0,0	0,0	0,0	0,0	0,0	0,0	0,0	0,0	0,0	0,0	0,0	0,0
52215	14	EXP	Córdoba	0	0	0	0	0	0	0	0	0	3	0	0,0	0,0	0,0	0,0	0,0	0,0	0,0	0,0	0,0	21,4	0,0	0,0
52224	15	EXP	Cuaspuñ	0	0	0	0	0	0	0	0	0	0	0	0,0	0,0	0,0	0,0	0,0	0,0	0,0	0,0	0,0	0,0	0,0	0,0
52227	16	EXP	Cumbal	0	0	1	0	0	0	0	0	0	0	0	0,0	0,0	2,9	0,0	0,0	0,0	0,0	0,0	0,0	0,0	0,0	0,0
52233	17	COR	Cumbitara	0	0	0	0	0	0	0	0	0	1	0	0,0	0,0	0,0	0,0	0,0	0,0	0,0	0,0	0,0	0,0	6,2	0,0
52250	18	SAN	El Charco	0	0	2	1	1	0	2	0	0	1	0	0,0	0,0	6,5	3,1	3,0	0,0	5,6	0,0	0,0	0,0	2,5	0,0
52254	19	GUA	El Peñol	0	1	0	0	0	0	0	0	0	0	0	0,0	14,9	0,0	0,0	0,0	0,0	0,0	0,0	0,0	0,0	0,0	0,0
52256	20	COR	El Rosario	0	0	0	0	0	0	0	0	0	0	0	0,0	0,0	0,0	0,0	0,0	0,0	0,0	0,0	0,0	0,0	0,0	0,0
52258	21	RIO	El Tablón de Gómez	0	0	0	0	0	0	0	0	0	1	0	0,0	0,0	0,0	0,0	0,0	0,0	0,0	0,0	0,0	8,0	0,0	0,0
52260	22	GUA	El Tambo	0	0	0	0	0	0	0	0	0	0	0	0,0	0,0	0,0	0,0	0,0	0,0	0,0	0,0	0,0	0,0	0,0	0,0
52520	23	PAS	Francisco Pizarro	0	0	0	0	0	0	0	0	0	0	0	0,0	0,0	0,0	0,0	0,0	0,0	0,0	0,0	0,0	0,0	0,0	0,0
52287	24	EXP	Funes	0	0	0	0	0	0	0	0	0	0	0	0,0	0,0	0,0	0,0	0,0	0,0	0,0	0,0	0,0	0,0	0,0	0,0
52317	25	EXP	Guachucal	0	1	0	0	0	0	0	0	0	0	0	0,0	6,1	0,0	0,0	0,0	0,0	0,0	0,0	0,0	0,0	0,0	0,0
52320	26	SAB	Guaitarilla	0	0	0	0	0	0	0	0	0	0	0	0,0	0,0	0,0	0,0	0,0	0,0	0,0	0,0	0,0	0,0	0,0	0,0
52323	27	EXP	Gualmatán	0	0	0	0	0	0	0	0	0	0	0	0,0	0,0	0,0	0,0	0,0	0,0	0,0	0,0	0,0	0,0	0,0	0,0
52352	28	EXP	Iles	0	0	0	0	0	0	0	0	1	0	0	0,0	0,0	0,0	0,0	0,0	0,0	0,0	0,0	0,0	11,4	0,0	0,0
52354	29	SAB	Imués	0	0	0	0	0	0	0	0	0	0	0	0,0	0,0	0,0	0,0	0,0	0,0	0,0	0,0	0,0	0,0	0,0	0,0
52356	30	EXP	Ipiates	2	5	1	5	1	6	0	5	6	5	4	1,7	4,2	0,8	4,0	0,8	4,5	0,0	3,6	4,2	3,4	2,7	0,0
52378	31	RIO	La Cruz	0	0	1	2	0	0	0	0	0	0	0	0,0	0,0	5,6	11,1	0,0	0,0	0,0	0,0	0,0	0,0	0,0	0,0
52381	32	CEN	La Florida	0	0	0	0	0	0	0	0	0	0	1	0,0	0,0	0,0	0,0	0,0	0,0	0,0	0,0	0,0	0,0	10,8	0,0
52385	33	GUA	La Llanada	0	0	0	0	0	0	0	0	0	0	0	0,0	0,0	0,0	0,0	0,0	0,0	0,0	0,0	0,0	0,0	0,0	0,0
52390	34	SAN	La Tola	0	0	0	0	0	0	0	0	0	0	0	0,0	0,0	0,0	0,0	0,0	0,0	0,0	0,0	0,0	0,0	0,0	0,0
52399	35	JUA	La Unión	0	0	0	1	2	0	8	0	1	0	1	0,0	0,0	0,0	3,7	7,5	0,0	30,5	0,0	3,9	0,0	3,9	0,0
52405	36	COR	Leiva	0	0	2	0	0	0	0	0	0	0	0	0,0	0,0	15,6	0,0	0,0	0,0	0,0	0,0	0,0	0,0	0,0	0,0
52411	37	OCC	Linares	0	0	0	0	1	0	0	0	0	0	0	0,0	0,0	0,0	0,0	9,5	0,0	0,0	0,0	0,0	0,0	0,0	0,0
52418	38	GUA	Los Andes	0	0	0	0	0	0	0	0	1	0	0	0,0	0,0	0,0	0,0	0,0	0,0	0,0	0,0	5,2	0,0	0,0	0,0
52427	39	TEL	Magüi Payán	0	0	0	0	0	0	0	0	0	0	0	0,0	0,0	0,0	0,0	0,0	0,0	0,0	0,0	0,0	0,0	0,0	0,0
52435	40	PIE	Mallama	0	0	0	0	0	0	0	0	0	0	0	0,0	0,0	0,0	0,0	0,0	0,0	0,0	0,0	0,0	0,0	0,0	0,0
52473	41	SAN	Mosquera	0	0	0	0	0	0	0	0	0	0	0	0,0	0,0	0,0	0,0	0,0	0,0	0,0	0,0	0,0	0,0	0,0	0,0
52480	42	CEN	Nariño	0	0	0	0	0	0	1	0	0	0	0	0,0	0,0	0,0	0,0	0,0	0,0	0,0	20,9	0,0	0,0	0,0	0,0
52490	43	SAN	Olaya Herrera	0	0	0	0	0	0	0	0	0	0	1	0,0	0,0	0,0	0,0	0,0	0,0	0,0	0,0	0,0	0,0	0,0	3,1
52504	44	SAB	Ospina	0	0	0	0	0	0	0	0	0	0	0	0,0	0,0	0,0	0,0	0,0	0,0	0,0	0,0	0,0	0,0	0,0	0,0
52540	45	COR	Policarpa	0	0	0	0	7	0	0	0	0	1	1	0,0	0,0	0,0	0,0	44,1	0,0	0,0	0,0	0,0	0,0	5,7	5,6
52560	46	EXP	Potosí	0	0	0	0	1	0	0	0	0	0	0	0,0	0,0	0,0	0,0	8,0	0,0	0,0	0,0	0,0	0,0	0,0	0,0
52565	47	ABA	Providencia	0	0	0	0	0	0	0	0	0	0	0	0,0	0,0	0,0	0,0	0,0	0,0	0,0	0,0	0,0	0,0	0,0	0,0
52573	48	EXP	Puerres	0	0	0	0	0	0	0	0	0	0	0	0,0	0,0	0,0	0,0	0,0	0,0	0,0	0,0	0,0	0,0	0,0	0,0
52585	49	EXP	Pupiales	0	0	0	0	0	0	0	0	2	9	1	0,0	0,0	0,0	0,0	0,0	0,0	0,0	0,0	0,0	10,3	46,0	5,1
52612	50	PIE	Ricaurte	1	0	0	0	1	0	1	0	0	0	0	6,3	0,0	0,0	0,0	5,7	0,0	5,5	0,0	0,0	0,0	0,0	0,0
52621	51	TEL	Roberto Payán	0	0	0	0	0	0	0	1	0	0	0	0,0	0,0	0,0	0,0	0,0	0,0	0,0	0,0	4,4	0,0	0,0	0,0
52678	52	ABA	Samaniego	0	0	0	1	0	3	1	0	0	2	0	0,0	0,0	0,0	2,0	0,0	6,0	2,0	0,0	0,0	4,1	0,0	0,0
52685	53	RIO	San Bernardo	0	0	0	1	0	0	0	0	0	0	0	0,0	0,0	0,0	5,8	0,0	0,0	0,0	0,0	0,0	0,0	0,0	0,0
52687	54	JUA	San Lorenzo	0	0	0	0	1	0	1	0	0	1	1	0,0	0,0	0,0	0,0	5,2	0,0	5,1	0,0	0,0	5,0	4,9	0,0
52693	55	RIO	San Pablo	0	0	0	1	0	0	0	0	0	0	0	0,0	0,0	0,0	5,6	0,0	0,0	0,0	0,0	0,0	0,0	0,0	0,0
52683	56	OCC	Sandoná	0	0	0	0	1	1	0	0	0	0	0	0,0	0,0	0,0	0,0	3,9	3,9	0,0	0,0	0,0	0,0	0,0	0,0
52696	57	SAN	Santa Bárbara	0	0	0	0	0	0	0	0	0	0	0	0,0	0,0	0,0	0,0	0,0	0,0	0,0	0,0	0,0	0,0	0,0	0,0
52699	58	ABA	Santacruz	0	0																					



**INTOXICACION POR OTRAS SUSTANCIAS QUIMICAS**  
**DEPARTAMENTO DE NARIÑO - AÑO 2008 A 2018**

Fuente: Subdirección de Salud Pública - SIVIGILA - Oficina de Epidemiología - IDSN

Codigo	#	Región	Municipios	INTOXICACION POR OTRAS SUSTANCIAS QUIMICAS																							
				CASOS												TASA X 100.000 Hb											
				2008	2009	2010	2011	2012	2013	2014	2015	2016	2017	2018	2008	2009	2010	2011	2012	2013	2014	2015	2016	2017	2018		
52001	1	CEN	Pasto	93	122	95	117	146	106	78	89	115	106	64	23,2	30,1	23,1	28,0	34,5	24,7	18,0	20,2	25,8	23,5	14,0		
52019	2	RIO	Albán	0	5	1	5	6	2	0	0	0	0	0	0,0	24,5	4,8	23,8	28,2	9,3	0,0	0,0	0,0	0,0	0,0		
52022	3	EXP	Aldana	2	1	3	0	0	3	0	2	1	0	0	30,2	15,3	46,4	0,0	0,0	48,1	0,0	32,9	16,7	0,0	0,0		
52036	4	OCC	Ancuyá	1	0	0	0	1	1	6	2	1	5	3	12,0	0,0	0,0	0,0	13,1	13,5	82,8	28,2	14,5	74,1	45,6		
52051	5	JUA	Arboleda	0	1	1	3	2	4	1	0	4	0	1	0,0	13,3	13,3	39,9	26,6	53,1	13,3	0,0	52,9	0,0	13,2		
52079	6	TEL	Barbacoas	6	0	1	2	0	1	3	3	2	5	11	18,5	0,0	3,0	5,8	0,0	2,8	8,1	7,9	5,2	12,6	27,2		
52083	7	RIO	Belén	5	0	1	0	0	0	0	2	1	1	0	73,0	0,0	14,2	0,0	0,0	0,0	0,0	26,6	13,1	13,0	0,0		
52110	8	JUA	Buesaco	2	3	5	1	3	5	1	0	11	1	2	8,7	12,9	21,2	4,2	12,4	20,4	4,0	0,0	43,4	3,9	7,7		
52694	9	JUA	Cartago	1	0	0	1	2	0	5	1	1	2	1	13,9	0,0	0,0	13,6	27,1	0,0	66,7	13,3	13,2	26,3	13,1		
52240	10	CEN	Chachagüí	0	0	3	1	1	1	3	0	4	0	3	0,0	0,0	22,5	7,5	7,4	7,3	21,9	0,0	28,8	0,0	21,4		
52203	11	RIO	Colón Genova	0	0	11	0	2	0	2	2	1	1	1	0,0	0,0	111,0	0,0	20,0	0,0	19,8	19,7	9,8	9,8	9,8		
52207	12	OCC	Consaca	8	2	1	2	3	3	0	1	1	0	1	79,7	20,1	10,2	20,5	31,0	31,3	0,0	10,7	10,8	0,0	11,0		
52210	13	EXP	Contadero	0	1	1	0	3	1	6	2	4	2	3	0,0	14,7	14,7	0,0	43,6	14,5	86,6	28,8	57,4	28,6	42,6		
52215	14	EXP	Córdoba	5	5	4	4	2	7	5	5	5	3	1	36,5	36,4	29,0	28,9	14,4	50,2	35,8	35,7	35,6	21,3	7,1		
52224	15	EXP	Cuaspud	1	5	0	0	0	2	0	0	0	9	4	12,1	60,2	0,0	0,0	0,0	23,5	0,0	0,0	0,0	103,6	45,8		
52227	16	EXP	Cumbal	2	5	3	5	0	2	4	1	2	2	5	6,1	14,9	8,8	14,3	0,0	5,5	10,8	2,7	5,2	5,1	12,6		
52233	17	COR	Cumbitara	4	1	0	0	0	0	1	1	0	2	0	32,1	7,8	0,0	0,0	0,0	0,0	6,8	6,6	0,0	12,4	0,0		
52250	18	SAN	El Charco	9	2	1	1	2	3	3	6	5	5	2	31,4	6,7	3,2	3,1	6,0	8,7	8,4	16,3	13,1	12,6	4,9		
52254	19	GUA	El Peñol	0	0	2	0	1	1	0	1	2	0	1	0,0	0,0	29,9	0,0	15,1	15,2	0,0	15,4	30,9	0,0	15,7		
52256	20	COR	El Rosario	0	0	1	0	1	1	1	1	0	1	0	0,0	0,0	9,2	0,0	9,5	9,6	9,7	9,8	0,0	10,1	0,0		
52258	21	RIO	El Tablón de Gómez	1	24	14	4	3	1	0	1	1	2	1	7,3	177,9	104,7	30,2	22,9	7,7	0,0	7,8	7,9	16,0	8,1		
52260	22	GUA	El Tambo	2	2	2	1	2	2	0	0	0	2	2	14,7	15,0	15,2	7,7	15,6	15,8	0,0	0,0	0,0	16,8	17,1		
52520	23	PAS	Francisco Pizarro	1	0	0	2	0	0	2	0	1	1	2	8,2	0,0	0,0	15,0	0,0	0,0	13,7	0,0	6,5	6,3	12,1		
52287	24	EXP	Funes	0	1	0	0	0	0	1	1	2	1	1	0,0	14,7	0,0	0,0	0,0	0,0	15,3	15,4	31,0	15,6	15,7		
52317	25	EXP	Guachucal	9	15	2	6	1	0	5	5	2	5	0	54,6	91,6	12,3	37,1	6,2	0,0	31,7	31,9	12,9	32,4	0,0		
52320	26	SAB	Guaitarilla	1	5	1	0	3	2	1	4	3	2	0	7,6	38,5	7,8	0,0	24,0	16,2	8,2	33,3	25,3	17,1	0,0		
52323	27	EXP	Gualmatán	2	1	0	1	0	0	1	2	1	8	3	35,0	17,5	0,0	17,4	0,0	0,0	17,4	34,7	17,3	138,5	51,9		
52352	28	EXP	Iles	0	8	7	1	0	0	7	1	4	0	0	0,0	98,0	84,9	12,0	0,0	0,0	81,3	11,5	45,5	0,0	0,0		
52354	29	SAB	Imués	0	5	0	2	0	1	1	0	4	1	1	0,0	71,7	0,0	29,8	0,0	15,4	15,7	0,0	65,2	16,7	16,9		
52356	30	EXP	Ipiales	40	72	55	44	29	53	29	28	33	36	13	34,0	59,8	44,6	34,8	22,4	40,0	21,4	20,2	23,3	24,8	8,8		
52378	31	RIO	La Cruz	9	5	4	5	18	12	2	2	3	1	0	50,4	27,9	22,2	27,7	99,4	66,1	11,0	11,0	16,4	5,5	0,0		
52381	32	CEN	La Florida	1	0	1	0	1	6	5	2	2	3	0	9,3	0,0	9,7	0,0	10,0	61,2	51,7	20,9	21,2	32,0	0,0		
52385	33	GUA	La Llanada	0	0	0	1	0	1	1	3	0	1	1	0,0	0,0	0,0	16,3	0,0	16,8	17,0	51,6	0,0	17,7	18,0		
52390	34	SAN	La Tola	0	0	0	0	0	0	0	0	0	0	0	0,0	0,0	0,0	0,0	0,0	0,0	0,0	0,0	0,0	0,0	0,0		
52399	35	JUA	La Unión	16	14	9	6	15	8	6	11	7	1	6	58,5	51,5	33,3	22,4	56,3	30,2	22,8	42,2	27,0	3,9	23,5		
52405	36	COR	Leiva	0	1	2	2	0	0	0	0	0	4	1	0,0	7,9	15,6	15,3	0,0	0,0	0,0	0,0	0,0	28,0	6,9		
52411	37	OCC	Linares	1	0	3	1	2	3	2	1	2	1	1	8,9	0,0	27,4	9,3	18,9	28,9	19,6	10,0	20,2	10,3	10,5		
52418	38	GUA	Los Andes	2	4	2	2	2	0	2	2	0	1	2	11,7	22,9	11,3	11,1	10,9	0,0	10,5	10,3	0,0	5,0	9,8		
52427	39	TEL	Magüi Payan	0	0	1	0	1	3	1	1	3	0	0	0,0	0,0	5,2	0,0	4,9	14,2	4,6	4,5	13,0	0,0	0,0		
52435	40	PIE	Mallama	1	0	2	0	0	1	0	1	1	1	0	11,4	0,0	23,5	0,0	0,0	12,4	0,0	12,9	13,1	13,4	0,0		
52473	41	SAN	Mosquera	0	0	0	0	0	5	1	0	0	4	1	0,0	0,0	0,0	0,0	0,0	32,6	6,3	0,0	0,0	23,2	5,6		
52480	42	CEN	Nariño	1	0	0	0	0	3	0	0	0	0	1	22,9	0,0	0,0	0,0	0,0	63,5	0,0	0,0	0,0	0,0	19,7		
52490	43	SAN	Olaya Herrera	4	2	1	1	0	0	3	4	1	2	3	14,0	6,9	3,4	3,4	0,0	0,0	9,7	12,8	3,2	6,3	9,3		
52506	44	SAB	Ospina	1	1	2	0	2	0	0	0	3	0	1	11,9	11,8	23,5	0,0	23,3	0,0	0,0	0,0	34,3	0,0	11,3		
52540	45	COR	Policarpa	1	0	4	0	0	2	2	3	4	1	1	6,8	0,0	26,2	0,0	0,0	12,3	12,1	17,8	23,3	5,7	5,6		
52560	46	EXP	Potosí	3	1	5	1	2	0	4	0	2	2	0	23,4	7,9	39,6	8,0	16,1	0,0	32,7	0,0	16,6	16,8	0,0		
52565	47	ABA	Providencia	2	0	0	0	0	0	2	0	0	1	1	16,4	0,0	0,0	0,0	0,0	0,0	15,3	0,0	0,0	7,4	7,3		
52573	48	EXP	Puerres	1	1	3	0	1	4	1	3	0	0	0	11,3	11,4	34,5	0,0	11,7	46,9	11,8	35,8	0,0	0,0	0,0		
52585	49	EXP	Pupiales	10	4	10	6	7	2	2	3	2	3	4	53,4	21,2	52,8	31,5	36,6	10,4	10,4	15,5	10,3	15,3	20,4		
52612	50	PIE	Ricaurte	13	3	9	1	1	6	6	1	2	1	1	81,4	18,4	53,9	5,9	5,7	33,6	32,9	5,4	10,5	5,1	5,0		
52621	51	TEL	Roberto Payán	1	2	0	1	0	0	2	0	1	0	1	5,4	10,5	0,0	5,0	0,0	0,0	9,1	0,0	4,3	0,0	4,0		
52678	52	ABA	Samaniego	14	8	3	9	6	6	1	0	16	4	1	27,9	16,0	6,0	18,0	12,0	12,1	2,0	0,0	32,4	8,1	2,0		
52685	53	RIO	San Bernardo	3	1	0	3	5	1	0	1	5	0	0	19,2	6,2	0,0	17,5	28,4	5,5	0,0	5,2	25,3	0,0	0,0		
52687	54	JUA	San Lorenzo	1	2	4	0	3	4	2	0	1	4	1	5,3	10,5	20,9	0,0	15,5	20,5	10,2	0,0	5,0	19,9	4,9		
52693	55	RIO	San Pablo	1	2	0	1	3	4	3	1	2	4	0	5,6	11,2	0,0	5,6	16,9	22,7	17,1	5,7	11,5	23,1	0,0		
52683	56	OCC	Sandoná	2	3	2	4	8	5	8	6	2	5	12	7,9	11,8	7,8	15,7	31,3	19,5	31,2	23,4	7,8	19,4	46,6		
52696	57	SAN	Santa Bárbara	0	1	0	0	0	0	0	0	4	1	0	0,0	6,6	0,0	0,0	0,0	0,0	0,0	0,0	27,2	6,8	0,0		
52699	58	ABA	Santacruz	1	3	0	0	3	0	0	2	0	0	0	4,4	12,8	0,0	0,0	11,7	0,0	0,0	7,1	0,0	0,0	0,0		
52720	59	SAB	Sapuyes	0	2	0	5	0	2	1	0	3	3	0	0,0	28,5	0,0	73,6	0,0	30,4	15,5	0,0	48,1	49,0	0,0		
52786	60	COR	Taminango	3	1	3	0	5	3	9	2	0	1	4	16,6	5,4	16,0	0,0	25,7	15,1	44,6	9,7	0,0	4,7	18,5		
52788	61	CEN																									

IBS  
2018IBS  
2018IBS  
2018IBS  
2018IBS  
2018IBS  
2018
**INTOXICACION POR SUSTANCIAS PSICOACTIVAS**  
**DEPARTAMENTO DE NARIÑO - AÑO 2008 A 2018**

Fuente: Subdirección de Salud Pública - SIVIGILA - Oficina de Epidemiología - IDSN

Codigo	#	Región	Municipios	INTOXICACION POR SUSTANCIAS PSICOACTIVAS																					
				CASOS										TASA X 100.000 Hb											
				2008	2009	2010	2011	2012	2013	2014	2015	2016	2017	2018	2008	2009	2010	2011	2012	2013	2014	2015	2016	2017	2018
52001	1	CEN	Pasto				28	45	95	180	184	144	196	161				6,7	10,6	22,2	41,4	41,8	32,3	43,5	35,3
52019	2	RIO	Albán				0	0	0	0	0	1	0	3				0,0	0,0	0,0	0,0	0,0	4,5	0,0	13,0
52022	3	EXP	Aldana				0	0	0	0	0	2	0	0				0,0	0,0	0,0	0,0	0,0	33,3	0,0	0,0
52036	4	OCC	Ancuyá				0	0	0	13	4	2	0	1				0,0	0,0	0,0	179,3	56,5	29,0	0,0	15,2
52051	5	JUA	Arboleda				0	12	0	1	2	1	0	0				0,0	159,5	0,0	13,3	26,5	13,2	0,0	0,0
52079	6	TEL	Barbacoas				0	0	1	1	2	2	3	10				0,0	0,0	2,8	2,7	5,3	5,2	7,6	24,7
52083	7	RIO	Belén				0	0	0	0	1	1	1	0				0,0	0,0	0,0	0,0	13,3	13,1	13,0	0,0
52110	8	JUA	Buesaco				0	2	1	1	3	1	3	6				0,0	8,3	4,1	4,0	12,0	3,9	11,7	23,1
52694	9	JUA	Cartago				0	0	0	0	0	0	1	0				0,0	0,0	0,0	0,0	0,0	0,0	13,1	0,0
52240	10	CEN	Chachagüí				0	0	3	1	1	2	1	3				0,0	0,0	22,0	7,3	7,3	14,4	7,2	21,4
52203	11	RIO	Colón Genova				0	0	1	0	0	0	0	0				0,0	0,0	9,9	0,0	0,0	0,0	0,0	0,0
52207	12	OCC	Consaca				0	0	1	0	0	0	2	0				0,0	0,0	10,4	0,0	0,0	0,0	21,7	0,0
52210	13	EXP	Contadero				0	0	3	7	1	0	0	2				0,0	0,0	43,5	101,1	14,4	0,0	0,0	28,4
52215	14	EXP	Córdoba				0	0	0	1	2	34	3	4				0,0	0,0	0,0	7,2	14,3	242,2	21,3	28,4
52224	15	EXP	Cuaspud				0	0	0	1	2	0	19	1				0,0	0,0	0,0	11,7	23,3	0,0	218,7	11,5
52227	16	EXP	Cumbal				0	1	0	0	0	0	0	2				0,0	2,8	0,0	0,0	0,0	0,0	0,0	5,0
52233	17	COR	Cumbitara				0	0	0	0	1	0	0	0				0,0	0,0	0,0	0,0	6,6	0,0	0,0	0,0
52250	18	SAN	El Charco				0	2	0	0	0	0	1	0				0,0	6,0	0,0	0,0	0,0	0,0	2,5	0,0
52254	19	GUA	El Peñol				0	0	1	0	0	0	0	0				0,0	0,0	15,2	0,0	0,0	0,0	0,0	0,0
52256	20	COR	El Rosario				0	0	0	0	0	1	5	2				0,0	0,0	0,0	0,0	0,0	9,9	50,3	20,4
52258	21	RIO	El Tablón de Gómez				0	0	0	0	0	0	6	2				0,0	0,0	0,0	0,0	0,0	0,0	47,9	16,1
52260	22	GUA	El Tambo				0	0	0	1	0	1	0	3				0,0	0,0	0,0	8,0	0,0	8,3	0,0	25,6
52520	23	PAS	Francisco Pizarro				0	0	0	1	0	0	0	0				0,0	0,0	0,0	6,9	0,0	0,0	0,0	0,0
52287	24	EXP	Funes				0	0	0	0	0	0	0	0				0,0	0,0	0,0	0,0	0,0	0,0	0,0	0,0
52317	25	EXP	Guachucal				0	0	1	1	1	1	7	43				0,0	0,0	6,3	6,3	6,4	6,4	45,4	281,6
52320	26	SAB	Guaitarilla				0	0	0	1	0	0	0	0				0,0	0,0	0,0	8,2	0,0	0,0	0,0	0,0
52323	27	EXP	Gualmatán				0	0	1	2	8	4	3	9				0,0	0,0	17,4	34,7	138,7	69,3	51,9	155,7
52352	28	EXP	Iles				0	0	0	0	1	1	0	0				0,0	0,0	0,0	0,0	11,5	11,4	0,0	0,0
52354	29	SAB	Imués				0	0	0	2	1	0	0	0				0,0	0,0	0,0	31,5	16,0	0,0	0,0	0,0
52356	30	EXP	IpiALES				1	2	6	19	20	25	33	14				0,8	1,5	4,5	14,0	14,4	17,6	22,7	9,4
52378	31	RIO	La Cruz				0	1	0	2	3	2	3	1				0,0	5,5	0,0	11,0	16,5	11,0	16,4	5,5
52381	32	CEN	La Florida				0	0	0	0	0	0	0	2				0,0	0,0	0,0	0,0	0,0	0,0	0,0	21,5
52385	33	GUA	La Llanada				0	2	2	0	0	1	4	3				0,0	33,1	33,5	0,0	0,0	17,5	70,8	53,9
52390	34	SAN	La Tola				0	0	0	0	0	1	0	0				0,0	0,0	0,0	0,0	0,0	7,6	0,0	0,0
52399	35	JUA	La Unión				1	2	1	2	1	0	0	0				3,7	7,5	3,8	7,6	3,8	0,0	0,0	0,0
52405	36	COR	Leiva				0	0	0	0	0	0	0	1				0,0	0,0	0,0	0,0	0,0	0,0	0,0	6,9
52411	37	OCC	Linares				0	0	0	3	1	1	1	3				0,0	0,0	0,0	29,3	10,0	10,1	10,3	31,5
52418	38	GUA	Los Andes				0	6	2	1	2	3	4	2				0,0	32,6	10,7	5,2	10,3	15,2	19,9	9,8
52427	39	TEL	Magüi Payan				0	0	0	0	0	0	0	0				0,0	0,0	0,0	0,0	0,0	0,0	0,0	0,0
52435	40	PIE	Mallama				0	0	5	0	3	4	1	1				0,0	0,0	62,2	0,0	38,7	52,6	13,4	13,6
52473	41	SAN	Mosquera				0	0	1	0	0	2	1	0				0,0	0,0	6,5	0,0	0,0	11,9	5,8	0,0
52480	42	CEN	Nariño				0	0	0	0	1	0	1	0				0,0	0,0	0,0	0,0	20,5	0,0	20,0	0,0
52490	43	SAN	Olaya Herrera				0	0	0	0	2	0	2	0				0,0	0,0	0,0	0,0	6,4	0,0	6,3	0,0
52506	44	SAB	Ospina				0	0	0	0	1	2	7	6				0,0	0,0	0,0	0,0	11,5	22,8	79,6	67,9
52540	45	COR	Policarpa				0	0	2	0	4	1	0	0				0,0	0,0	12,3	0,0	23,8	5,8	0,0	0,0
52560	46	EXP	Potosí				1	0	2	2	1	0	2	5				8,0	0,0	16,2	16,3	8,2	0,0	16,8	42,3
52565	47	ABA	Providencia				0	1	0	1	0	0	0	0				0,0	7,8	0,0	7,6	0,0	0,0	0,0	0,0
52573	48	EXP	Puerres				0	0	0	1	1	4	0	3				0,0	0,0	0,0	11,8	11,9	48,1	0,0	36,6
52585	49	EXP	Pupiales				0	1	1	3	0	1	35	35				0,0	5,2	5,2	15,5	0,0	5,1	179,0	178,4
52612	50	PIE	Ricaurte				0	0	2	1	0	0	2	1				0,0	0,0	11,2	5,5	0,0	0,0	10,3	5,0
52621	51	TEL	Roberto Payán				0	0	4	0	2	0	0	1				0,0	0,0	18,8	0,0	8,8	0,0	0,0	4,0
52678	52	ABA	Samaniego				1	2	1	1	0	1	6	5				2,0	4,0	2,0	2,0	0,0	2,0	12,2	10,1
52685	53	RIO	San Bernardo				0	0	1	0	0	0	0	0				0,0	0,0	5,5	0,0	0,0	0,0	0,0	0,0
52687	54	JUA	San Lorenzo				0	0	0	2	1	0	1	0				0,0	0,0	0,0	10,2	5,0	0,0	5,0	0,0
52693	55	RIO	San Pablo				0	0	0	0	0	2	0	1				0,0	0,0	0,0	0,0	0,0	11,5	0,0	5,8
52683	56	OCC	Sandoná				0	0	2	1	3	0	2	2				0,0	0,0	7,8	3,9	11,7	0,0	7,8	7,8
52696	57	SAN	Santa Bárbara				0	0	0	0	0	0	0	0				0,0	0,0	0,0	0,0	0,0	0,0	0,0	0,0
52699	58	ABA	Santacruz				0	0	0	0	0	6	0	1				0,0	0,0	0,0	0,0	0,0	20,6	0,0	3,2
52720	59	SAB	Sapuyes				0	0	0	0	0	1	1	2				0,0	0,0	0,0	0,0	0,0	16,0	16,3	33,2
52786	60	COR	Taminango				0	0	0	11	3	3	4	3				0,0	0,0	0,0	54,5	14,6	14,4	18,8	13,9
52788	61	CEN	Tangua				0	0	0	0	1	1	0	0				0,0	0,0	0,0	0,0	10,4	10,5	0,0	0,0
52835	62	PAS	Tumaco				0	3	5	13	5	9	11	8				0,0	1,6	2,6	6,7	2,5	4,4	5,3	3,8
52838	63	SAB	Túquerres				1	4	16	1	4	3	5	0				2,4	9,8	39,2	2,5	9,9	7,4	12,4	0,0
52885	64	CEN	Yacuanquer				1	0	0	0	1	0	1	0				9,5	0,0	0,0	0,0	9,1	0,0	9,0	0,0
<b>TOTAL DEPARTAMENTO</b>							34	86	161	278	274	271	378	352				2,0	5,1	9,5	16,1	15,7	15,3	21,1	







**TOTAL INTOXICACIONES**  
**DEPARTAMENTO DE NARIÑO - AÑO 2008 A 2018**  
 Fuente: Subdirección de Salud Pública - SIVIGILA - Oficina de Epidemiología - IDSN

Codigo	#	Región	Municipios	TOTAL INTOXICACIONES																					
				CASOS										TASA X 100.000 Hb											
				2008	2009	2010	2011	2012	2013	2014	2015	2016	2017	2018	2008	2009	2010	2011	2012	2013	2014	2015	2016	2017	2018
52001	1	CEN	Pasto	226	340	301	380	403	468	542	562	576	651	327	56,5	83,8	73,1	91,0	95,2	109,1	124,7	127,7	129,3	144,5	71,8
52019	2	RIO	Albán	7	16	18	20	30	7	6	7	8	6	4	34,8	78,4	87,0	95,3	141,0	32,5	27,5	31,6	35,7	26,4	17,4
52022	3	EXP	Aldana	5	6	12	11	6	4	1	6	5	5	1	75,5	91,6	185,6	172,0	94,9	64,1	16,2	98,6	83,3	84,3	17,1
52036	4	OCC	Ancuyá	9	3	0	1	2	7	29	18	19	10	7	108,2	36,9	0,0	12,9	26,3	94,3	400,1	254,1	275,2	148,3	106,5
52051	5	JUA	Arboleda	8	6	6	9	21	14	7	32	6	0	3	107,0	80,1	80,0	119,8	279,1	185,8	92,8	423,8	79,4	0,0	39,6
52079	6	TEL	Barbacoas	17	1	8	6	8	6	11	13	22	30	36	52,5	3,0	23,6	17,3	22,6	16,6	29,7	34,3	56,8	75,8	89,0
52083	7	RIO	Belén	6	1	2	0	0	2	2	7	4	3	2	87,6	14,4	28,4	0,0	0,0	27,3	27,0	93,1	52,5	38,9	25,6
52110	8	JUA	Buesaco	7	21	15	17	27	18	16	17	21	6	12	30,4	90,0	63,6	71,2	111,7	73,6	64,6	67,8	82,8	23,4	46,2
52694	9	JUA	Cartago	3	3	4	13	9	13	19	12	5	8	3	41,7	41,3	54,7	176,9	121,8	174,6	253,6	159,2	65,9	105,1	39,2
52240	10	CEN	Chachagüí	3	2	5	4	5	10	11	9	12	8	9	22,9	15,1	37,6	29,8	37,0	73,5	80,3	65,3	86,5	57,3	64,1
52203	11	RIO	Colón Genova	1	12	16	6	9	15	7	10	10	7	4	10,2	121,7	161,4	60,2	90,0	149,2	69,4	98,7	98,3	68,6	39,1
52207	12	OCC	Consaca	13	11	10	6	9	15	12	8	4	6	1	129,6	110,6	101,5	61,5	93,0	156,5	126,5	85,2	43,0	65,2	11,0
52210	13	EXP	Contadero	2	2	9	3	6	9	21	7	12	6	16	29,6	29,5	132,1	43,9	87,3	130,5	303,2	100,7	172,1	85,7	227,4
52215	14	EXP	Córdoba	29	16	18	8	13	20	21	25	62	19	12	211,9	116,4	130,5	57,8	93,6	143,6	150,3	178,5	441,7	135,1	85,2
52224	15	EXP	Cuaspud	3	6	5	3	0	6	2	5	0	31	5	36,4	72,2	59,9	35,7	0,0	70,6	23,4	58,2	0,0	356,8	57,3
52227	16	EXP	Cumbal	10	17	20	17	6	11	9	6	6	12	7	30,4	50,7	58,5	48,8	16,9	30,4	24,4	15,9	15,6	30,7	17,6
52233	17	COR	Cumbitara	11	7	4	2	5	5	3	5	2	5	2	88,3	54,6	30,3	14,7	35,8	34,8	20,3	32,8	12,8	31,0	12,0
52250	18	SAN	El Charco	22	7	15	9	15	9	14	10	12	11	2	76,7	23,6	48,7	28,2	45,3	26,2	39,4	27,1	31,4	27,8	4,9
52254	19	GUA	El Peñol	7	2	6	2	15	8	9	2	8	6	2	103,9	29,8	89,8	30,1	226,7	121,6	137,6	30,8	123,7	93,3	31,3
52256	20	COR	El Rosario	3	1	5	3	6	6	7	12	5	11	3	27,1	9,1	46,2	28,0	56,7	57,4	67,8	117,6	49,7	110,7	30,6
52258	21	RIO	El Tablón de Gómez	16	33	25	13	10	8	14	8	2	21	6	117,5	244,6	187,0	98,1	76,2	61,5	108,7	62,7	15,8	167,8	48,4
52260	22	GUA	El Tambo	4	6	7	7	8	4	5	1	2	2	8	29,5	44,9	53,1	53,8	62,4	31,7	40,2	8,1	16,5	16,8	68,3
52520	23	PAS	Francisco Pizarro	1	0	2	5	0	1	3	0	2	13	2	8,2	0,0	15,5	37,6	0,0	7,1	20,6	0,0	12,9	81,4	12,1
52287	24	EXP	Funes	2	5	6	2	6	5	10	5	6	2	3	29,2	73,7	89,1	29,9	90,3	75,8	152,8	76,9	93,0	31,2	47,2
52317	25	EXP	Guachucal	25	22	22	12	12	14	25	12	9	20	46	151,7	134,4	135,3	74,3	74,9	88,0	158,4	76,7	57,9	129,8	301,3
52320	26	SAB	Guaitarilla	4	18	13	6	10	13	9	13	10	3	3	30,4	138,6	101,4	47,4	80,0	105,4	74,0	108,2	84,4	25,7	26,1
52323	27	EXP	Gualmatán	6	3	7	2	4	6	10	19	12	18	14	105,1	52,5	122,2	34,9	69,6	104,3	173,6	329,5	207,9	311,5	242,1
52352	28	EXP	Iles	7	13	7	3	0	1	11	10	20	6	5	86,8	159,2	84,9	36,0	0,0	11,7	127,7	114,9	227,6	67,6	55,8
52354	29	SAB	Imués	4	13	5	9	1	8	8	4	9	5	5	56,4	186,5	73,0	133,9	15,2	123,4	125,8	64,1	146,8	83,3	84,7
52356	30	EXP	Ipiates	119	163	141	141	88	123	121	150	187	163	64	101,3	135,4	114,3	111,6	68,0	92,9	89,3	108,2	131,8	112,4	43,2
52378	31	RIO	La Cruz	22	18	19	27	50	34	16	14	14	23	2	123,2	100,4	105,6	149,6	276,2	187,4	88,0	76,8	76,7	125,9	10,9
52381	32	CEN	La Florida	12	4	7	10	10	13	10	5	10	12	6	112,1	38,1	68,0	98,9	100,5	132,6	103,4	52,3	105,8	128,1	64,5
52385	33	GUA	La Llanada	10	4	2	2	5	11	4	6	3	12	7	157,5	63,8	32,3	32,6	82,7	184,3	67,9	103,2	52,4	212,5	125,8
52390	34	SAN	La Tola	0	1	0	0	1	0	1	0	1	0	0	0,0	10,1	0,0	0,0	9,0	0,0	8,3	0,0	7,6	0,0	0,0
52399	35	JUA	La Unión	50	61	60	56	50	25	46	47	22	10	19	182,8	224,4	222,2	208,8	187,7	94,5	175,1	180,2	85,0	38,9	74,6
52405	36	COR	Leiva	8	5	8	5	1	1	0	4	4	12	7	64,4	39,6	62,3	38,3	7,5	7,4	0,0	28,9	28,4	84,1	48,4
52411	37	OCC	Linares	10	10	14	10	15	8	12	13	9	12	11	88,6	90,0	128,1	93,0	141,9	77,0	117,4	129,5	91,1	123,7	115,5
52418	38	GUA	Los Andes	10	10	14	9	13	15	9	11	8	11	13	58,3	57,3	78,8	49,8	70,6	80,1	47,2	56,7	40,5	54,7	63,4
52427	39	TEL	Magüi Payán	5	1	1	1	2	7	2	1	4	3	1	27,7	5,4	5,2	5,0	9,8	33,2	9,2	4,5	17,3	12,6	4,1
52435	40	PIE	Mallama	3	9	2	2	1	6	1	10	17	3	1	34,1	104,2	23,5	24,0	12,2	74,6	12,7	128,9	223,4	40,2	13,6
52473	41	SAN	Mosquera	1	0	0	0	1	7	1	0	3	7	1	7,6	0,0	0,0	0,0	6,7	45,7	6,3	0,0	17,9	40,5	5,6
52480	42	CEN	Nariño	2	0	0	1	1	6	4	4	4	6	2	45,7	0,0	0,0	21,8	21,5	127,0	83,4	82,1	81,1	120,0	39,4
52490	43	SAN	Olaya Herrera	5	3	1	6	0	1	7	11	5	8	7	17,5	10,4	3,4	20,2	0,0	3,3	22,7	35,3	15,8	25,0	21,6
52504	44	SAB	Ospina	5	8	3	2	9	10	8	5	9	14	14	59,5	94,6	35,3	23,4	104,8	115,7	92,2	57,4	102,8	159,1	158,5
52540	45	COR	Policarpa	3	2	8	10	8	11	13	32	20	11	5	20,5	13,4	52,4	64,2	50,3	67,9	78,7	190,1	116,6	63,0	28,1
52560	46	EXP	Potosí	31	5	14	13	12	9	8	4	7	8	6	241,3	39,3	111,0	103,8	96,6	73,0	65,4	33,0	58,2	67,0	50,7
52565	47	ABA	Providencia	5	3	2	3	3	4	6	0	3	4	2	41,1	24,3	16,0	23,7	23,4	30,9	45,8	0,0	22,4	29,5	14,6
52573	48	EXP	Puerres	7	6	11	1	4	8	12	7	15	8	7	79,4	68,5	126,5	11,6	46,7	93,9	142,0	83,5	180,3	96,9	85,5
52585	49	EXP	Pupiales	24	22	51	22	39	18	13	18	32	60	49	128,1	116,8	269,3	115,6	204,0	93,6	67,3	92,8	164,3	306,9	249,7
52612	50	PIE	Ricaurte	24	7	18	14	18	26	16	9	18	14	11	150,3	42,8	107,7	81,9	103,0	145,6	87,6	48,2	94,3	71,8	55,2
52621	51	TEL	Roberto Payán	2	2	4	2	1	9	3	4	4	2	3	10,8	10,5	20,5	9,9	4,8	42,2	13,7	17,7	17,2	8,3	12,1
52678	52	ABA	Samaniego	63	44	55	42	51	38	36	22	33	27	14	125,6	87,9	110,0	84,2	102,4	76,4	72,5	44,4	66,7	54,7	28,4
52685	53	RIO	San Bernardo	11	8	5	13	17	4	4	5	13	4	2	70,2	49,6	30,1	76,0	96,5	22,0	21,4	26,0	65,8	19,7	9,6
52687	54	JUA	San Lorenzo	3	7	7	6	16	15	13	13	8	13	4	15,9	36,9	36,6	31,2	82,7	66,0	65,5	40,0	64,5	19,7	36,7
52693	55	RIO	San Pablo	16	14	9	9	15	13	15	24	15	12	3	89,1	78,2	50,4	50,6	84,7	73,7	85,4	137,2	86,2	69,3	17,4
52683	56	OCC	Sandoná	5	5	12	22	25	20	22	18	8	14	23	19,7	19,6	47,1	86,1	97,7	78,1	85,7	70,1	31,1	54,4	89,3
52696	57	SAN	Santa Bárbara	0	1	0	1	0	0	0	0	5	1	0	0,0	6,6	0,0	6,7	0,0	0,0	0,0	0,0	34,0	6,8	0,0
52699	58	ABA																							



**LEPTOSPIROSIS**  
**DEPARTAMENTO DE NARIÑO - AÑO 2008 A 2018**  
 Fuente: Subdirección de Salud Pública - SIVIGILA - Oficina de Epidemiología - IDSN

Codigo	#	Región	Municipios	LEPTOSPIROSIS																					
				CASOS										TASA X 100.000 Hb											
				2008	2009	2010	2011	2012	2013	2014	2015	2016	2017	2018	2008	2009	2010	2011	2012	2013	2014	2015	2016	2017	2018
52001	1	CEN	Pasto	0	0	0	10	3	0	0	3	3	2	1	0,0	0,0	0,0	2,4	0,7	0,0	0,0	0,7	0,7	0,4	0,2
52019	2	RIO	Albán	0	0	0	0	0	0	0	0	0	0	0	0,0	0,0	0,0	0,0	0,0	0,0	0,0	0,0	0,0	0,0	0,0
52022	3	EXP	Aldana	0	0	0	0	0	0	0	0	0	0	0	0,0	0,0	0,0	0,0	0,0	0,0	0,0	0,0	0,0	0,0	0,0
52036	4	OCC	Ancuyá	0	0	0	1	0	0	0	0	0	0	1	0,0	0,0	0,0	12,9	0,0	0,0	0,0	0,0	0,0	0,0	15,2
52051	5	JUA	Arboleda	0	0	0	0	0	0	0	0	0	0	0	0,0	0,0	0,0	0,0	0,0	0,0	0,0	0,0	0,0	0,0	0,0
52079	6	TEL	Barbacoas	1	0	0	0	1	1	1	3	3	1	0	3,1	0,0	0,0	0,0	2,8	2,8	2,7	7,9	7,8	2,5	0,0
52083	7	RIO	Belén	0	0	0	0	0	0	0	0	0	1	0	0,0	0,0	0,0	0,0	0,0	0,0	0,0	0,0	13,0	0,0	
52110	8	JUA	Buesaco	0	0	0	1	0	0	0	0	0	0	0	0,0	0,0	0,0	4,2	0,0	0,0	0,0	0,0	0,0	0,0	0,0
52694	9	JUA	Cartago	0	0	0	1	0	0	0	0	0	1	0	0,0	0,0	0,0	13,6	0,0	0,0	0,0	0,0	0,0	13,1	0,0
52240	10	CEN	Chachagüí	0	0	0	1	0	0	0	0	0	0	0	0,0	0,0	0,0	7,5	0,0	0,0	0,0	0,0	0,0	0,0	0,0
52203	11	RIO	Colón Genova	0	0	0	0	0	0	0	1	1	1	1	0,0	0,0	0,0	0,0	0,0	0,0	0,0	9,9	9,8	9,8	9,8
52207	12	OCC	Consaca	0	0	0	0	0	0	0	0	0	0	0	0,0	0,0	0,0	0,0	0,0	0,0	0,0	0,0	0,0	0,0	0,0
52210	13	EXP	Contadero	0	0	0	0	0	0	0	0	0	0	0	0,0	0,0	0,0	0,0	0,0	0,0	0,0	0,0	0,0	0,0	0,0
52215	14	EXP	Córdoba	0	0	0	0	0	0	0	0	1	0	0	0,0	0,0	0,0	0,0	0,0	0,0	0,0	0,0	7,1	0,0	0,0
52224	15	EXP	Cuaspuñ	0	0	0	0	0	0	0	0	0	0	0	0,0	0,0	0,0	0,0	0,0	0,0	0,0	0,0	0,0	0,0	0,0
52227	16	EXP	Cumbal	0	0	0	0	0	0	0	1	0	0	0	0,0	0,0	0,0	0,0	0,0	0,0	0,0	2,7	0,0	0,0	0,0
52233	17	COR	Cumbitara	0	0	0	0	0	0	0	0	0	0	0	0,0	0,0	0,0	0,0	0,0	0,0	0,0	0,0	0,0	0,0	0,0
52250	18	SAN	El Charco	0	0	0	5	1	1	1	2	4	2	0	0,0	0,0	0,0	15,7	3,0	2,9	2,8	5,4	10,5	5,1	0,0
52254	19	GUA	El Peñol	0	0	0	0	0	1	0	0	0	0	0	0,0	0,0	0,0	0,0	0,0	15,2	0,0	0,0	0,0	0,0	0,0
52256	20	COR	El Rosario	0	0	0	1	0	0	0	0	0	0	0	0,0	0,0	0,0	9,3	0,0	0,0	0,0	0,0	0,0	0,0	0,0
52258	21	RIO	El Tablón de Gómez	0	0	0	0	0	0	0	1	0	0	0	0,0	0,0	0,0	0,0	0,0	0,0	7,8	0,0	0,0	0,0	0,0
52260	22	GUA	El Tambo	0	0	0	0	0	1	0	0	0	0	0	0,0	0,0	0,0	0,0	0,0	7,9	0,0	0,0	0,0	0,0	0,0
52520	23	PAS	Francisco Pizarro	0	0	0	0	0	0	0	0	0	0	0	0,0	0,0	0,0	0,0	0,0	0,0	0,0	0,0	0,0	0,0	0,0
52287	24	EXP	Funes	0	0	0	0	0	0	0	0	0	0	0	0,0	0,0	0,0	0,0	0,0	0,0	0,0	0,0	0,0	0,0	0,0
52317	25	EXP	Guachucal	0	0	0	0	0	0	0	0	0	0	0	0,0	0,0	0,0	0,0	0,0	0,0	0,0	0,0	0,0	0,0	0,0
52320	26	SAB	Guaitarilla	0	0	0	0	0	0	0	0	0	0	0	0,0	0,0	0,0	0,0	0,0	0,0	0,0	0,0	0,0	0,0	0,0
52323	27	EXP	Gualmatán	0	0	0	0	0	0	0	0	0	0	0	0,0	0,0	0,0	0,0	0,0	0,0	0,0	0,0	0,0	0,0	0,0
52352	28	EXP	Illes	0	0	0	0	0	0	0	0	0	0	0	0,0	0,0	0,0	0,0	0,0	0,0	0,0	0,0	0,0	0,0	0,0
52354	29	SAB	Imués	0	0	0	0	0	0	0	0	0	0	0	0,0	0,0	0,0	0,0	0,0	0,0	0,0	0,0	0,0	0,0	0,0
52356	30	EXP	Ipiales	1	0	0	1	1	0	0	0	0	1	0,9	0,0	0,0	0,8	0,8	0,0	0,0	0,0	0,0	0,0	0,0	0,7
52378	31	RIO	La Cruz	0	0	0	1	0	0	0	0	0	0	0	0,0	0,0	0,0	5,5	0,0	0,0	0,0	0,0	0,0	0,0	0,0
52381	32	CEN	La Florida	0	0	0	1	0	0	0	0	1	0	0	0,0	0,0	0,0	9,9	0,0	0,0	0,0	0,0	10,6	0,0	0,0
52385	33	GUA	La Llanada	0	0	0	0	0	0	0	0	0	0	0	0,0	0,0	0,0	0,0	0,0	0,0	0,0	0,0	0,0	0,0	0,0
52390	34	SAN	La Tola	0	0	0	0	0	0	0	1	0	0	0	0,0	0,0	0,0	0,0	0,0	0,0	0,0	7,9	0,0	0,0	0,0
52399	35	JUA	La Unión	0	0	0	2	0	0	0	7	1	1	4	0,0	0,0	0,0	7,5	0,0	0,0	0,0	26,8	3,9	3,9	15,7
52405	36	COR	Leiva	0	0	0	0	0	0	0	0	0	1	0	0,0	0,0	0,0	0,0	0,0	0,0	0,0	0,0	0,0	7,0	0,0
52411	37	OCC	Linares	0	0	0	0	0	0	0	0	0	0	0	0,0	0,0	0,0	0,0	0,0	0,0	0,0	0,0	0,0	0,0	0,0
52418	38	GUA	Los Andes	0	0	0	0	0	0	0	2	0	0	0	0,0	0,0	0,0	0,0	0,0	0,0	0,0	10,3	0,0	0,0	0,0
52427	39	TEL	Magüí Payán	0	0	0	0	0	0	2	1	0	0	0	0,0	0,0	0,0	0,0	0,0	0,0	9,2	4,5	0,0	0,0	0,0
52435	40	PIE	Mallama	0	0	0	0	0	0	0	0	0	0	0	0,0	0,0	0,0	0,0	0,0	0,0	0,0	0,0	0,0	0,0	0,0
52473	41	SAN	Mosquera	0	0	0	0	0	0	0	1	0	0	0	0,0	0,0	0,0	0,0	0,0	0,0	0,0	6,1	0,0	0,0	0,0
52480	42	CEN	Nariño	0	0	0	0	0	0	0	0	0	0	0	0,0	0,0	0,0	0,0	0,0	0,0	0,0	0,0	0,0	0,0	0,0
52490	43	SAN	Olaya Herrera	0	0	0	0	0	1	0	1	1	1	0	0,0	0,0	0,0	0,0	0,0	3,3	0,0	3,2	3,2	3,1	0,0
52504	44	SAB	Ospina	0	0	0	0	0	0	0	0	0	0	0	0,0	0,0	0,0	0,0	0,0	0,0	0,0	0,0	0,0	0,0	0,0
52540	45	COR	Policarpa	0	0	0	1	0	0	0	0	0	0	0	0,0	0,0	0,0	6,4	0,0	0,0	0,0	0,0	0,0	0,0	0,0
52560	46	EXP	Potosí	0	0	0	0	0	0	0	0	0	0	0	0,0	0,0	0,0	0,0	0,0	0,0	0,0	0,0	0,0	0,0	0,0
52565	47	ABA	Providencia	0	0	0	0	0	0	0	0	0	0	0	0,0	0,0	0,0	0,0	0,0	0,0	0,0	0,0	0,0	0,0	0,0
52573	48	EXP	Puerres	0	0	0	0	0	0	0	0	0	0	0	0,0	0,0	0,0	0,0	0,0	0,0	0,0	0,0	0,0	0,0	0,0
52585	49	EXP	Pupiales	0	0	0	0	0	0	0	0	0	0	0	0,0	0,0	0,0	0,0	0,0	0,0	0,0	0,0	0,0	0,0	0,0
52612	50	PIE	Ricaurte	0	0	0	1	0	1	0	1	0	1	0	0,0	0,0	0,0	5,9	0,0	5,6	0,0	5,4	0,0	5,1	0,0
52621	51	TEL	Roberto Payán	0	0	0	1	0	0	0	2	0	0	0	0,0	0,0	0,0	5,0	0,0	0,0	0,0	8,8	0,0	0,0	0,0
52678	52	ABA	Samaniego	0	0	0	0	0	0	0	0	0	0	0	0,0	0,0	0,0	0,0	0,0	0,0	0,0	0,0	0,0	0,0	0,0
52685	53	RIO	San Bernardo	0	0	0	0	0	0	0	0	2	0	0	0,0	0,0	0,0	0,0	0,0	0,0	0,0	0,0	10,1	0,0	0,0
52687	54	JUA	San Lorenzo	0	0	0	0	0	0	0	1	0	0	0	0,0	0,0	0,0	0,0	0,0	0,0	0,0	5,0	0,0	0,0	0,0
52693	55	RIO	San Pablo	0	0	0	0	0	0	1	2	0	0	0	0,0	0,0	0,0	0,0	0,0	0,0	5,7	11,4	0,0	0,0	0,0
52683	56	OCC	Sandoná	0	0	0	0	0	0	0	1	1	0	0	0,0	0,0	0,0	0,0	0,0	0,0	0,0	3,9	3,9	0,0	0,0
52696	57	SAN	Santa Bárbara	0	0	0	1	0	0	1	0	0	2	0	0,0	0,0	0,0	6,7	0,0	0,0	6,7	0,0	0,0	13,7	0,0
52699	58	ABA	Santacruz	0	0	0	0	0	0	0	0	0	0	0	0,0	0,0	0,0	0,0	0,0	0,0	0,0	0,0	0,0	0,0	0,0
52720	59	SAB	Sapuyes	0	0	0	0	0	0	0	0	0	0	0	0,0	0,0	0,0	0,0	0,0	0,0	0,0	0,0	0,0	0,0	0,0
52786	60	COR	Taminango	0	0	1	0	1	0	0	0	0	0	0	0,0	0,0	5,3	0,0	5,1	0,0	0,0	0,0	0,0	0,0	0,0
52788	61	CEN	Tangua	0	0	0	1	0	0	0	0	0	0	0	0,0	0,0	0,0	9,9	0,0	0,0	0,0	0,0	0,0	0,0	0,0
52835	62	PAS	Tumaco	1	1	3	4	2	1	0	4	6	1	3	0,6	0,6	1,7	2,2	1,1	0,5	0,0	2,0	2,9	0,5	1,4
52838	63	SAB	Túquerres	0	0	0	0																		







**ACCIDENTE RABICO**  
**DEPARTAMENTO DE NARIÑO - AÑO 2008 A 2018**  
 Fuente: Subdirección de Salud Pública - SIVIGILA - Oficina de Epidemiología - IDSN

Codigo	#	Región	Municipios	ACCIDENTE RABICO																					
				CASOS									TASA X 100.000 Hb												
				###	###	###	###	2012	2013	2014	2015	2016	2017	2018	2008	2009	2010	2011	2012	2013	2014	2015	2016	2017	2018
52001	1	CEN	Pasto	58	2	251	223	504	1.066	1.616	1.610	1.892	2.063	2.128	14,5	0,5	61,0	53,4	119,1	248,5	371,9	365,9	424,8	457,8	467,0
52019	2	RIO	Albán	7	0	3	8	17	14	14	29	20	25	30	34,8	0,0	14,5	38,1	79,9	64,9	64,1	131,0	89,2	110,1	130,4
52022	3	EXP	Aldana	2	0	2	13	19	20	23	27	17	15	16	30,2	0,0	30,9	203,2	300,6	320,7	373,2	443,7	283,1	253,0	273,3
52036	4	OCC	Ancuyá	3	0	2	0	4	34	22	38	66	56	43	36,1	0,0	25,1	0,0	52,6	458,0	303,5	536,5	955,8	830,2	654,3
52051	5	JUA	Arboleda	4	0	15	23	30	32	21	23	16	0	15	53,5	0,0	199,9	306,1	398,8	424,8	278,4	304,6	211,7	0,0	198,1
52079	6	TEL	Barbacoas	64	31	292	21	22	37	51	34	24	24	34	197,5	93,6	862,2	60,6	62,1	102,2	137,7	89,8	62,0	60,7	84,1
52083	7	RIO	Belén	6	0	0	0	1	3	8	21	11	20	24	87,6	0,0	0,0	0,0	13,8	41,0	107,8	279,3	144,5	259,2	307,7
52110	8	JUA	Buesaco	2	0	6	44	47	71	74	47	102	74	95	8,7	0,0	25,4	184,2	194,4	290,2	298,8	187,5	402,2	288,5	366,1
52694	9	JUA	Cartago	3	0	0	7	8	28	32	20	22	36	33	41,7	0,0	0,0	95,3	108,2	376,0	427,1	265,3	289,9	472,9	431,0
52240	10	CEN	Chachagüí	6	0	0	8	34	36	57	48	49	62	63	45,8	0,0	0,0	59,7	251,8	264,6	416,3	348,2	353,1	443,9	448,6
52203	11	RIO	Colón Genova	4	1	1	1	8	19	6	19	25	42	63	40,7	10,1	10,1	10,0	80,0	189,0	59,5	187,6	245,9	411,5	615,4
52207	12	OCC	Consaca	4	0	13	9	22	24	50	24	61	80	81	39,9	0,0	132,0	92,2	227,4	250,5	527,1	255,7	656,2	869,5	890,2
52210	13	EXP	Contadero	2	0	3	2	11	19	36	26	38	33	38	29,6	0,0	44,0	29,2	160,0	275,5	519,9	373,9	545,0	471,2	540,2
52215	14	EXP	Córdoba	0	0	0	0	15	21	28	54	50	64	69	0,0	0,0	0,0	0,0	108,0	150,7	200,4	385,5	356,2	455,0	489,7
52224	15	EXP	Cuaspué	1	0	4	9	16	10	15	10	16	44	32	12,1	0,0	47,9	107,2	189,4	117,7	175,5	116,4	185,1	506,4	366,7
52227	16	EXP	Cumbal	8	0	4	3	32	27	40	50	79	62	55	24,3	0,0	11,7	8,6	90,0	74,5	108,3	132,9	206,0	158,7	138,2
52233	17	COR	Cumbitara	2	0	2	11	2	6	10	12	8	6	1	16,1	0,0	15,2	80,9	14,3	41,7	67,5	78,7	51,0	37,2	6,0
52250	18	SAN	El Charco	0	0	0	16	16	11	28	13	20	28	17	0,0	0,0	0,0	50,1	48,4	32,1	78,7	35,3	52,3	70,7	41,4
52254	19	GUA	El Peñol	1	0	0	3	18	26	20	21	20	19	24	14,8	0,0	0,0	45,2	272,1	395,1	305,9	323,1	309,2	295,5	376,0
52256	20	COR	El Rosario	1	0	1	0	5	14	17	1	4	4	6	9,0	0,0	9,2	0,0	47,3	133,9	164,7	9,8	39,7	40,2	61,2
52258	21	RIO	El Tablón de Gómez	0	0	0	0	1	21	29	31	29	30	34	0,0	0,0	0,0	0,0	7,6	161,5	225,1	243,0	229,6	239,7	274,5
52260	22	GUA	El Tambo	0	0	37	45	43	20	30	15	47	61	69	0,0	0,0	280,6	346,0	335,5	158,3	241,0	122,2	388,9	512,6	588,7
52520	23	PAS	Francisco Pizarro	0	0	2	2	0	14	10	3	0	0	2	0,0	0,0	15,5	15,0	0,0	99,0	68,6	19,9	0,0	0,0	12,1
52287	24	EXP	Funes	4	0	4	11	12	32	34	28	25	28	19	58,5	0,0	59,4	164,5	180,6	485,4	519,4	430,9	387,5	437,4	299,0
52317	25	EXP	Guachucal	0	0	3	2	55	79	61	50	73	87	77	0,0	0,0	18,5	12,4	343,1	496,5	386,5	319,4	469,7	564,6	504,3
52320	26	SAB	Guaitarilla	5	0	8	3	17	18	30	22	22	18	46	38,0	0,0	62,4	23,7	136,0	145,9	246,6	183,2	185,7	154,1	399,7
52323	27	EXP	Gualmatán	0	0	1	3	9	17	9	2	11	25	16	0,0	0,0	17,5	52,3	156,6	295,4	156,2	34,7	190,5	432,7	276,7
52352	28	EXP	Iles	1	0	0	1	2	2	0	9	10	27	23	12,4	0,0	0,0	12,0	23,7	23,5	0,0	103,4	113,8	304,4	256,8
52354	29	SAB	Imués	0	0	0	11	16	6	14	14	21	28	29	0,0	0,0	0,0	163,7	242,5	92,5	220,2	224,5	342,5	466,4	491,4
52356	30	EXP	Ipiales	17	2	94	141	176	228	341	345	477	520	528	14,5	1,7	76,2	111,6	136,1	172,2	251,6	248,8	336,2	358,4	356,0
52378	31	RIO	La Cruz	17	0	0	4	2	14	32	32	60	62	102	95,2	0,0	0,0	22,2	11,0	77,2	176,0	175,6	328,8	339,3	557,6
52381	32	CEN	La Florida	1	0	0	3	23	14	16	19	16	27	27	9,3	0,0	0,0	29,7	231,1	142,8	165,4	198,8	169,2	288,2	290,4
52385	33	GUA	La Llanada	0	0	1	0	3	24	30	9	31	23	12	0,0	0,0	16,1	0,0	49,6	402,0	509,0	154,8	541,4	407,2	215,7
52390	34	SAN	La Tola	4	0	5	7	5	20	8	0	0	1	1	42,2	0,0	48,8	65,5	44,9	172,5	66,3	0,0	0,0	7,3	7,0
52399	35	JUA	La Unión	4	0	56	34	128	110	164	135	155	180	155	14,6	0,0	207,4	126,8	480,5	415,8	624,4	517,7	598,8	700,7	608,2
52405	36	COR	Leiva	0	0	0	0	1	2	9	9	1	10	19	0,0	0,0	0,0	0,0	7,5	14,9	65,9	65,0	7,1	70,1	131,4
52411	37	OCC	Linares	1	0	0	2	19	18	42	30	35	41	43	8,9	0,0	0,0	18,6	179,7	173,2	410,8	298,7	354,3	422,7	451,4
52418	38	GUA	Los Andes	3	0	6	0	26	34	25	80	43	31	40	17,5	0,0	33,8	0,0	141,3	181,4	131,0	412,1	217,5	154,0	195,2
52427	39	TEL	Magüí Payán	2	2	7	2	1	5	5	11	1	0	0	11,1	10,7	36,4	10,1	4,9	23,7	23,0	49,0	4,3	0,0	0,0
52435	40	PIE	Mallama	1	0	3	2	7	5	18	15	19	26	39	11,4	0,0	35,3	24,0	85,5	62,2	227,9	193,4	249,7	348,0	531,9
52473	41	SAN	Mosquera	0	0	0	0	6	13	13	3	4	3	3	0,0	0,0	0,0	0,0	40,3	84,8	82,3	18,4	23,9	17,4	16,9
52480	42	CEN	Nariño	1	0	2	6	0	19	14	15	35	34	22	22,9	0,0	44,3	130,8	0,0	402,1	292,0	308,0	709,4	679,7	433,6
52490	43	SAN	Olaya Herrera	0	0	0	22	5	26	44	51	58	51	52	0,0	0,0	0,0	74,1	16,6	85,4	142,7	163,4	183,6	159,4	160,6
52506	44	SAB	Ospina	0	0	0	2	11	33	39	21	29	25	18	0,0	0,0	0,0	23,4	128,1	381,9	449,4	241,0	331,2	284,2	203,8
52540	45	COR	Policarpa	0	0	2	4	8	3	10	7	18	10	9	0,0	0,0	13,1	25,7	50,3	18,5	60,6	41,6	104,9	57,2	50,6
52560	46	EXP	Potosí	2	0	15	9	13	21	23	19	30	45	54	15,6	0,0	118,9	71,8	104,6	170,3	188,0	156,5	249,3	377,1	456,5
52565	47	ABA	Providencia	1	0	1	2	5	6	16	7	14	10	13	8,2	0,0	8,0	15,8	39,1	46,3	122,0	52,8	104,4	73,7	94,8
52573	48	EXP	Puerres	1	0	3	4	4	15	32	9	20	30	39	11,3	0,0	34,5	46,3	46,7	176,1	378,7	107,3	240,4	363,2	476,4
52585	49	EXP	Pupiales	7	0	10	1	41	34	0	6	62	77	82	37,4	0,0	52,8	5,3	214,4	176,9	0,0	30,9	318,3	393,9	417,9
52612	50	PIE	Ricourte	0	0	1	0	16	45	43	7	26	3	58	0,0	0,0	0,0	91,6	251,9	235,6	37,5	136,3	15,4	291,0	
52621	51	TEL	Roberto Payán	1	0	0	0	0	1	0	0	0	2	1	5,4	0,0	0,0	0,0	0,0	4,7	0,0	0,0	0,0	8,3	4,0
52678	52	ABA	Samaniego	5	1	22	31	88	67	61	80	118	93	88	10,0	2,0	44,0	62,1	176,7	134,7	122,9	161,5	238,6	188,4	178,6
52685	53	RIO	San Bernardo	3	0	8	1	22	29	33	15	27	43	27	19,2	0,0	48,1	5,8	124,8	159,8	176,7	78,1	136,6	211,6	129,1
52687	54	JUA	San Lorenzo	2	0	1	6	10	27	32	30	63	45	57	10,6	0,0	5,2	31,2	51,5	138,1	162,4	151,1	315,0	223,4	281,0
52693	55	RIO	San Pablo	4	0	4	0	15	34	35	32	1	47	56	22,3	0,0	22,4	0,0	84,7	192,7	199,2	182,9	5,7	271,5	325,3
52683	56	OCC	Sandoná	10	1	35	2	83	80	79	82	144	123	139	39,4	3,9	137,2	7,8	324,4	312,2	307,9	319,3	560,1	478,0	539,9
52696	57	SAN	Santa Bárbara	1	0	0	1																		

IBS  
2018IBS  
2018IBS  
2018IBS  
2018IBS  
2018IBS  
2018
**VIGILANCIA DE LA RABIA POR LABORATORIO**  
**DEPARTAMENTO DE NARIÑO - AÑO 2008 A 2018**

Fuente: Subdirección de Salud Pública - SIVIGILA - Oficina de Epidemiología - IDSN

Codigo	#	Región	Municipios	VIGILANCIA DE LA RABIA POR LABORATORIO																							
				CASOS														TASA X 100.000 Hb									
				2008	2009	2010	2011	2012	2013	2014	2015	2016	2017	2018	2008	2009	2010	2011	2012	2013	2014	2015	2016	2017	2018		
52001	1	CEN	Pasto	0	0	0	0	0	0	0	0	0	0	0	0	0,0	0,0	0,0	0,0	0,0	0,0	0,0	0,0	0,0			
52019	2	RIO	Albán	0	0	0	0	0	0	0	0	0	0	0	0	0,0	0,0	0,0	0,0	0,0	0,0	0,0	0,0	0,0			
52022	3	EXP	Aldana	0	0	0	0	0	0	0	0	0	0	0	0	0,0	0,0	0,0	0,0	0,0	0,0	0,0	0,0	0,0			
52036	4	OCC	Ancuyá	0	0	0	0	0	0	0	0	0	0	0	0	0,0	0,0	0,0	0,0	0,0	0,0	0,0	0,0	0,0			
52051	5	JUA	Arboleda	0	0	0	0	0	0	0	0	0	0	0	0	0,0	0,0	0,0	0,0	0,0	0,0	0,0	0,0	0,0			
52079	6	TEL	Barbacoas	0	0	0	0	0	0	0	0	0	0	0	0	0,0	0,0	0,0	0,0	0,0	0,0	0,0	0,0	0,0			
52083	7	RIO	Belén	0	0	0	0	0	0	0	0	0	0	0	0	0,0	0,0	0,0	0,0	0,0	0,0	0,0	0,0	0,0			
52110	8	JUA	Buesaco	0	0	0	0	0	0	0	0	0	0	0	0	0,0	0,0	0,0	0,0	0,0	0,0	0,0	0,0	0,0			
52694	9	JUA	Cartago	0	0	0	0	0	0	0	0	0	0	0	0	0,0	0,0	0,0	0,0	0,0	0,0	0,0	0,0	0,0			
52240	10	CEN	Chachagüí	0	0	0	0	0	0	0	0	0	0	0	0	0,0	0,0	0,0	0,0	0,0	0,0	0,0	0,0	0,0			
52203	11	RIO	Colón Genova	0	0	0	0	0	0	0	0	0	0	0	0	0,0	0,0	0,0	0,0	0,0	0,0	0,0	0,0	0,0			
52207	12	OCC	Consaca	0	0	0	0	0	0	0	0	0	0	0	0	0,0	0,0	0,0	0,0	0,0	0,0	0,0	0,0	0,0			
52210	13	EXP	Contadero	0	0	0	0	0	0	0	0	0	0	0	0	0,0	0,0	0,0	0,0	0,0	0,0	0,0	0,0	0,0			
52215	14	EXP	Córdoba	0	0	0	0	0	0	0	0	0	0	0	0	0,0	0,0	0,0	0,0	0,0	0,0	0,0	0,0	0,0			
52224	15	EXP	Cuaspud	0	0	0	0	0	0	0	0	0	0	0	0	0,0	0,0	0,0	0,0	0,0	0,0	0,0	0,0	0,0			
52227	16	EXP	Cumbal	0	0	0	0	0	0	0	0	0	0	0	0	0,0	0,0	0,0	0,0	0,0	0,0	0,0	0,0	0,0			
52233	17	COR	Cumbitara	0	0	0	0	0	0	0	0	0	0	0	0	0,0	0,0	0,0	0,0	0,0	0,0	0,0	0,0	0,0			
52250	18	SAN	El Charco	0	0	0	0	0	0	0	0	0	0	0	0	0,0	0,0	0,0	0,0	0,0	0,0	0,0	0,0	0,0			
52254	19	GUA	El Peñol	0	0	0	0	0	0	0	0	0	0	0	0	0,0	0,0	0,0	0,0	0,0	0,0	0,0	0,0	0,0			
52256	20	COR	El Rosario	0	0	0	0	0	0	0	0	0	0	0	0	0,0	0,0	0,0	0,0	0,0	0,0	0,0	0,0	0,0			
52258	21	RIO	El Tablón de Gómez	0	0	0	0	0	0	0	0	0	0	0	0	0,0	0,0	0,0	0,0	0,0	0,0	0,0	0,0	0,0			
52260	22	GUA	El Tambo	0	0	0	0	0	0	0	0	0	0	0	0	0,0	0,0	0,0	0,0	0,0	0,0	0,0	0,0	0,0			
52520	23	PAS	Francisco Pizarro	0	0	0	0	0	0	0	0	0	0	0	0	0,0	0,0	0,0	0,0	0,0	0,0	0,0	0,0	0,0			
52287	24	EXP	Funes	0	0	0	0	0	0	0	0	0	0	0	0	0,0	0,0	0,0	0,0	0,0	0,0	0,0	0,0	0,0			
52317	25	EXP	Guachucal	0	0	0	0	0	0	0	0	0	0	0	0	0,0	0,0	0,0	0,0	0,0	0,0	0,0	0,0	0,0			
52320	26	SAB	Guaitarilla	0	0	0	0	0	0	0	0	0	0	0	0	0,0	0,0	0,0	0,0	0,0	0,0	0,0	0,0	0,0			
52323	27	EXP	Gualmatán	0	0	0	0	0	0	0	0	0	0	0	0	0,0	0,0	0,0	0,0	0,0	0,0	0,0	0,0	0,0			
52352	28	EXP	Iles	0	0	0	0	0	0	0	0	0	0	0	0	0,0	0,0	0,0	0,0	0,0	0,0	0,0	0,0	0,0			
52354	29	SAB	Imués	0	0	0	0	0	0	0	0	0	0	0	0	0,0	0,0	0,0	0,0	0,0	0,0	0,0	0,0	0,0			
52356	30	EXP	Ipiales	0	0	0	0	0	0	0	0	0	0	0	0	0,0	0,0	0,0	0,0	0,0	0,0	0,0	0,0	0,0			
52378	31	RIO	La Cruz	0	0	0	0	0	0	0	0	0	0	0	0	0,0	0,0	0,0	0,0	0,0	0,0	0,0	0,0	0,0			
52381	32	CEN	La Florida	0	0	0	0	0	0	0	0	0	0	0	0	0,0	0,0	0,0	0,0	0,0	0,0	0,0	0,0	0,0			
52385	33	GUA	La Llanada	0	0	0	0	0	0	0	0	0	0	0	0	0,0	0,0	0,0	0,0	0,0	0,0	0,0	0,0	0,0			
52390	34	SAN	La Tola	0	0	0	0	0	0	0	0	0	0	0	0	0,0	0,0	0,0	0,0	0,0	0,0	0,0	0,0	0,0			
52399	35	JUA	La Unión	0	0	0	0	0	0	0	0	0	0	0	0	0,0	0,0	0,0	0,0	0,0	0,0	0,0	0,0	0,0			
52405	36	COR	Leiva	0	0	0	0	0	0	0	0	0	0	0	0	0,0	0,0	0,0	0,0	0,0	0,0	0,0	0,0	0,0			
52411	37	OCC	Linares	0	0	0	0	0	0	0	0	0	0	0	0	0,0	0,0	0,0	0,0	0,0	0,0	0,0	0,0	0,0			
52418	38	GUA	Los Andes	0	0	0	0	0	0	0	0	0	0	0	0	0,0	0,0	0,0	0,0	0,0	0,0	0,0	0,0	0,0			
52427	39	TEL	Magüi Payan	0	0	0	0	0	0	0	0	0	0	0	0	0,0	0,0	0,0	0,0	0,0	0,0	0,0	0,0	0,0			
52435	40	PIE	Mallama	0	0	0	0	0	0	0	0	0	0	0	0	0,0	0,0	0,0	0,0	0,0	0,0	0,0	0,0	0,0			
52473	41	SAN	Mosquera	0	0	0	0	0	0	0	0	0	0	0	0	0,0	0,0	0,0	0,0	0,0	0,0	0,0	0,0	0,0			
52480	42	CEN	Nariño	0	0	0	0	0	0	0	0	0	0	0	0	0,0	0,0	0,0	0,0	0,0	0,0	0,0	0,0	0,0			
52490	43	SAN	Olaya Herrera	0	0	0	0	0	0	0	0	0	0	0	0	0,0	0,0	0,0	0,0	0,0	0,0	0,0	0,0	0,0			
52504	44	SAB	Ospina	0	0	0	0	0	0	0	0	0	0	0	0	0,0	0,0	0,0	0,0	0,0	0,0	0,0	0,0	0,0			
52540	45	COR	Policarpa	0	0	0	0	0	0	0	0	0	0	0	0	0,0	0,0	0,0	0,0	0,0	0,0	0,0	0,0	0,0			
52560	46	EXP	Potosí	0	0	0	0	0	0	0	0	0	0	0	0	0,0	0,0	0,0	0,0	0,0	0,0	0,0	0,0	0,0			
52565	47	ABA	Providencia	0	0	0	0	0	0	0	0	0	0	0	0	0,0	0,0	0,0	0,0	0,0	0,0	0,0	0,0	0,0			
52573	48	EXP	Puerres	0	0	0	0	0	0	0	0	0	0	0	0	0,0	0,0	0,0	0,0	0,0	0,0	0,0	0,0	0,0			
52585	49	EXP	Pupiales	0	0	0	0	0	0	0	0	0	0	0	0	0,0	0,0	0,0	0,0	0,0	0,0	0,0	0,0	0,0			
52612	50	PIE	Ricaurte	0	0	0	0	0	0	0	0	0	0	0	0	0,0	0,0	0,0	0,0	0,0	0,0	0,0	0,0	0,0			
52621	51	TEL	Roberto Payán	0	0	0	0	0	0	0	0	0	0	0	0	0,0	0,0	0,0	0,0	0,0	0,0	0,0	0,0	0,0			
52678	52	ABA	Samaniego	0	0	0	0	0	0	0	0	0	0	0	0	0,0	0,0	0,0	0,0	0,0	0,0	0,0	0,0	0,0			
52685	53	RIO	San Bernardo	0	0	0	0	0	0	0	0	0	0	0	0	0,0	0,0	0,0	0,0	0,0	0,0	0,0	0,0	0,0			
52687	54	JUA	San Lorenzo	0	0	0	0	0	0	0	0	0	0	0	0	0,0	0,0	0,0	0,0	0,0	0,0	0,0	0,0	0,0			
52693	55	RIO	San Pablo	0	0	0	0	0	0	0	0	0	0	0	0	0,0	0,0	0,0	0,0	0,0	0,0	0,0	0,0	0,0			
52683	56	OCC	Sandoná	0	0	0	0	0	0	0	0	0	0	0	0	0,0	0,0	0,0	0,0	0,0	0,0	0,0	0,0	0,0			
52696	57	SAN	Santa Bárbara	0	0	0	0	0	0	0	0	0	0	0	0	0,0	0,0	0,0	0,0	0,0	0,0	0,0	0,0	0,0			
52699	58	ABA	Santacruz	0	0	0	0	0	0	0	0	0	0	0	0	0,0	0,0	0,0	0,0	0,0	0,0	0,0	0,0	0,0			
52720	59	SAB	Sapuyes	0	0	0	0	0	0	0	0	0	0	0	0	0,0	0,0	0,0	0,0	0,0	0,0	0,0	0,0	0,0			
52786	60	COR	Taminango	0	0	0	0	0	0	0	0	0	0	0	0	0,0	0,0	0,0	0,0	0,0	0,0	0,0	0,0	0,0			
52788	61	CEN	Tangua	0	0	0	0	0	0	0	0	0	0	0	0	0,0	0,0	0,0	0,0	0,0	0,0	0,0	0,0	0,0			
52835	62	PAS	Tumaco	0	0	0	0	0	0	0	0	0	0	0	0	0,0	0,0	0,0	0,0	0,0	0,0	0,0	0,0	0,0			
52838	63	SAB	Túquerres	0	0	0	0	0	0	0	0	0	0	0	0	0,0	0,0	0,0	0,0	0,0	0,0	0,0	0,0	0,0			
52885	64	CEN	Yacuanquer																								









IBS  
2018IBS  
2018IBS  
2018IBS  
2018IBS  
2018IBS  
2018**ENFERMEDADES HUERFANAS RARAS**

DEPARTAMENTO DE NARIÑO - AÑO 2008 A 2018

Fuente: Subdirección de Salud Pública - SIVIGILA - Oficina de Epidemiología - IDSN

Codigo	#	Región	Municipios	ENFERMEDADES HUERFANAS RARAS																					
				CASOS									TASA X 100.000 Hb												
				2008	2009	2010	2011	2012	2013	2014	2015	2016	2017	2018	2008	2009	2010	2011	2012	2013	2014	2015	2016	2017	2018
52001	1	CEN	Pasto								6	25	64										1,3	5,5	14,0
52019	2	RIO	Albán								0	0	0										0,0	0,0	0,0
52022	3	EXP	Aldana								0	0	0										0,0	0,0	0,0
52036	4	OCC	Ancuyá								1	0	0										14,5	0,0	0,0
52051	5	JUA	Arboleda								1	0	0										13,2	0,0	0,0
52079	6	TEL	Barbacoas								1	1	2										2,6	2,5	4,9
52083	7	RIO	Belén								0	1	0										0,0	13,0	0,0
52110	8	JUA	Buesaco								0	2	0										0,0	7,8	0,0
52694	9	JUA	Cartago								0	0	1										0,0	0,0	13,1
52240	10	CEN	Chachagüí								0	0	0										0,0	0,0	0,0
52203	11	RIO	Colón Genova								0	0	0										0,0	0,0	0,0
52207	12	OCC	Consaca								0	0	0										0,0	0,0	0,0
52210	13	EXP	Contadero								0	1	0										0,0	14,3	0,0
52215	14	EXP	Córdoba								1	2	0										7,1	14,2	0,0
52224	15	EXP	Cuaspué								0	0	0										0,0	0,0	0,0
52227	16	EXP	Cumbal								0	0	2										0,0	0,0	5,0
52233	17	COR	Cumbitara								0	1	0										0,0	6,2	0,0
52250	18	SAN	El Charco								0	1	1										0,0	2,5	2,4
52254	19	GUA	El Peñol								0	0	0										0,0	0,0	0,0
52256	20	COR	El Rosario								0	0	2										0,0	0,0	20,4
52258	21	RIO	El Tablón de Gómez								0	0	1										0,0	0,0	8,1
52260	22	GUA	El Tambo								0	0	2										0,0	0,0	17,1
52520	23	PAS	Francisco Pizarro								0	0	0										0,0	0,0	0,0
52287	24	EXP	Funes								0	1	1										0,0	15,6	15,7
52317	25	EXP	Guachucal								0	0	1										0,0	0,0	6,5
52320	26	SAB	Guaitarilla								0	1	1										0,0	8,6	8,7
52323	27	EXP	Gualmatán								0	2	0										0,0	34,6	0,0
52352	28	EXP	Iles								0	0	0										0,0	0,0	0,0
52354	29	SAB	Imués								0	0	0										0,0	0,0	0,0
52356	30	EXP	Ipiales								0	4	9										0,0	2,8	6,1
52378	31	RIO	La Cruz								0	2	1										0,0	10,9	5,5
52381	32	CEN	La Florida								2	0	0										21,2	0,0	0,0
52385	33	GUA	La Llanada								0	0	0										0,0	0,0	0,0
52390	34	SAN	La Tola								0	0	1										0,0	0,0	7,0
52399	35	JUA	La Unión								0	1	2										0,0	3,9	7,8
52405	36	COR	Leiva								0	1	0										0,0	7,0	0,0
52411	37	OCC	Linares								0	0	0										0,0	0,0	0,0
52418	38	GUA	Los Andes								1	0	0										5,1	0,0	0,0
52427	39	TEL	Magüi Payán								0	1	0										0,0	4,2	0,0
52435	40	PIE	Mallama								0	0	0										0,0	0,0	0,0
52473	41	SAN	Mosquera								0	1	2										0,0	5,8	11,2
52480	42	CEN	Nariño								0	8	6										0,0	159,9	118,2
52490	43	SAN	Olaya Herrera								0	0	0										0,0	0,0	0,0
52506	44	SAB	Ospina								0	0	0										0,0	0,0	0,0
52540	45	COR	Policarpa								0	0	1										0,0	0,0	5,6
52560	46	EXP	Potosí								0	0	0										0,0	0,0	0,0
52565	47	ABA	Providencia								0	0	0										0,0	0,0	0,0
52573	48	EXP	Puerres								0	1	0										0,0	12,1	0,0
52585	49	EXP	Pupiales								1	0	2										5,1	0,0	10,2
52612	50	PIE	Ricaurte								0	0	0										0,0	0,0	0,0
52621	51	TEL	Roberto Payán								0	0	0										0,0	0,0	0,0
52678	52	ABA	Samaniego								0	1	2										0,0	2,0	4,1
52685	53	RIO	San Bernardo								0	0	1										0,0	0,0	4,8
52687	54	JUA	San Lorenzo								0	0	2										0,0	0,0	9,9
52693	55	RIO	San Pablo								0	0	0										0,0	0,0	0,0
52683	56	OCC	Sandoná								0	1	2										0,0	3,9	7,8
52696	57	SAN	Santa Bárbara								0	0	0										0,0	0,0	0,0
52699	58	ABA	Santacruz								0	1	0										0,0	3,3	0,0
52720	59	SAB	Sapuyes								0	0	1										0,0	0,0	16,6
52786	60	COR	Taminango								0	1	0										0,0	4,7	0,0
52788	61	CEN	Tangua								0	0	0										0,0	0,0	0,0
52835	62	PAS	Tumaco								3	5	19										1,5	2,4	8,9
52838	63	SAB	Túquerres								0	0	1										0,0	0,0	2,5
52885	64	CEN	Yacuanquer								0	1	1										0,0	9,0	8,9
<b>TOTAL DEPARTAMENTO</b>											17	67	131										1,0	3,7	7,2

NOTA: \*Evento no vigilado durante ese año.



IBS  
2018IBS  
2018IBS  
2018IBS  
2018IBS  
2018IBS  
2018

## LESIONES POR POLVORA PIROTECNICA

DEPARTAMENTO DE NARIÑO - AÑO 2008 A 2018

Fuente: Subdirección de Salud Pública - SIVIGILA - Oficina de Epidemiología - IDSN

Codigo	#	Región	Municipios	LESIONES POR POLVORA PIROTECNICA																					
				CASOS									TASA X 100.000 Hb												
				2008	2009	2010	2011	2012	2013	2014	2015	2016	2017	2018	2008	2009	2010	2011	2012	2013	2014	2015	2016	2017	2018
52001	1	CEN	Pasto	N/A	N/A	N/A	N/A	N/A	N/A	N/A	13	23	22	27	N/A	N/A	N/A	N/A	N/A	N/A	N/A	3,0	5,2	4,9	5,9
52019	2	RIO	Albán	N/A	N/A	N/A	N/A	N/A	N/A	N/A	0	0	1	1	N/A	N/A	N/A	N/A	N/A	N/A	N/A	0,0	0,0	4,4	4,3
52022	3	EXP	Aldana	N/A	N/A	N/A	N/A	N/A	N/A	N/A	0	0	0	0	N/A	N/A	N/A	N/A	N/A	N/A	N/A	0,0	0,0	0,0	0,0
52036	4	OCC	Ancuyá	N/A	N/A	N/A	N/A	N/A	N/A	N/A	0	2	2	0	N/A	N/A	N/A	N/A	N/A	N/A	N/A	0,0	29,0	29,7	0,0
52051	5	JUA	Arboleda	N/A	N/A	N/A	N/A	N/A	N/A	N/A	0	2	1	0	N/A	N/A	N/A	N/A	N/A	N/A	N/A	0,0	26,5	13,2	0,0
52079	6	TEL	Barbacoas	N/A	N/A	N/A	N/A	N/A	N/A	N/A	1	2	0	2	N/A	N/A	N/A	N/A	N/A	N/A	N/A	2,6	5,2	0,0	4,9
52083	7	RIO	Belén	N/A	N/A	N/A	N/A	N/A	N/A	N/A	1	0	1	0	N/A	N/A	N/A	N/A	N/A	N/A	N/A	13,3	0,0	13,0	0,0
52110	8	JUA	Buesaco	N/A	N/A	N/A	N/A	N/A	N/A	N/A	1	0	3	1	N/A	N/A	N/A	N/A	N/A	N/A	N/A	4,0	0,0	11,7	3,9
52694	9	JUA	Cartago	N/A	N/A	N/A	N/A	N/A	N/A	N/A	3	0	1	1	N/A	N/A	N/A	N/A	N/A	N/A	N/A	39,8	0,0	13,1	13,1
52240	10	CEN	Chachagüí	N/A	N/A	N/A	N/A	N/A	N/A	N/A	1	1	0	0	N/A	N/A	N/A	N/A	N/A	N/A	N/A	7,3	7,2	0,0	0,0
52203	11	RIO	Colón Genova	N/A	N/A	N/A	N/A	N/A	N/A	N/A	0	0	1	0	N/A	N/A	N/A	N/A	N/A	N/A	N/A	0,0	0,0	9,8	0,0
52207	12	OCC	Consaca	N/A	N/A	N/A	N/A	N/A	N/A	N/A	0	0	0	0	N/A	N/A	N/A	N/A	N/A	N/A	N/A	0,0	0,0	0,0	0,0
52210	13	EXP	Contadero	N/A	N/A	N/A	N/A	N/A	N/A	N/A	0	0	1	1	N/A	N/A	N/A	N/A	N/A	N/A	N/A	0,0	0,0	14,3	14,2
52215	14	EXP	Córdoba	N/A	N/A	N/A	N/A	N/A	N/A	N/A	1	2	2	2	N/A	N/A	N/A	N/A	N/A	N/A	N/A	7,1	14,2	14,2	14,2
52224	15	EXP	Cuaspud	N/A	N/A	N/A	N/A	N/A	N/A	N/A	0	1	1	1	N/A	N/A	N/A	N/A	N/A	N/A	N/A	0,0	11,6	11,5	11,5
52227	16	EXP	Cumbal	N/A	N/A	N/A	N/A	N/A	N/A	N/A	0	0	0	1	N/A	N/A	N/A	N/A	N/A	N/A	N/A	0,0	0,0	0,0	2,5
52233	17	COR	Cumbitara	N/A	N/A	N/A	N/A	N/A	N/A	N/A	0	0	0	0	N/A	N/A	N/A	N/A	N/A	N/A	N/A	0,0	0,0	0,0	0,0
52250	18	SAN	El Charco	N/A	N/A	N/A	N/A	N/A	N/A	N/A	0	0	0	0	N/A	N/A	N/A	N/A	N/A	N/A	N/A	0,0	0,0	0,0	0,0
52254	19	GUA	El Peñol	N/A	N/A	N/A	N/A	N/A	N/A	N/A	0	1	1	0	N/A	N/A	N/A	N/A	N/A	N/A	N/A	0,0	15,5	15,6	0,0
52256	20	COR	El Rosario	N/A	N/A	N/A	N/A	N/A	N/A	N/A	0	0	3	0	N/A	N/A	N/A	N/A	N/A	N/A	N/A	0,0	0,0	30,2	0,0
52258	21	RIO	El Tablón de Gómez	N/A	N/A	N/A	N/A	N/A	N/A	N/A	0	1	1	0	N/A	N/A	N/A	N/A	N/A	N/A	N/A	0,0	7,9	8,0	0,0
52260	22	GUA	El Tambo	N/A	N/A	N/A	N/A	N/A	N/A	N/A	0	2	1	1	N/A	N/A	N/A	N/A	N/A	N/A	N/A	0,0	16,5	8,4	8,5
52520	23	PAS	Francisco Pizarro	N/A	N/A	N/A	N/A	N/A	N/A	N/A	0	0	0	0	N/A	N/A	N/A	N/A	N/A	N/A	N/A	0,0	0,0	0,0	0,0
52287	24	EXP	Funes	N/A	N/A	N/A	N/A	N/A	N/A	N/A	1	0	0	0	N/A	N/A	N/A	N/A	N/A	N/A	N/A	15,4	0,0	0,0	0,0
52317	25	EXP	Guachucal	N/A	N/A	N/A	N/A	N/A	N/A	N/A	0	1	0	2	N/A	N/A	N/A	N/A	N/A	N/A	N/A	0,0	6,4	0,0	13,1
52320	26	SAB	Guaitarilla	N/A	N/A	N/A	N/A	N/A	N/A	N/A	1	0	1	0	N/A	N/A	N/A	N/A	N/A	N/A	N/A	8,3	0,0	8,6	0,0
52323	27	EXP	Gualmatán	N/A	N/A	N/A	N/A	N/A	N/A	N/A	1	0	0	0	N/A	N/A	N/A	N/A	N/A	N/A	N/A	17,3	0,0	0,0	0,0
52352	28	EXP	Illes	N/A	N/A	N/A	N/A	N/A	N/A	N/A	0	0	0	1	N/A	N/A	N/A	N/A	N/A	N/A	N/A	0,0	0,0	0,0	11,2
52354	29	SAB	Imués	N/A	N/A	N/A	N/A	N/A	N/A	N/A	2	2	1	1	N/A	N/A	N/A	N/A	N/A	N/A	N/A	32,1	32,6	16,7	16,9
52356	30	EXP	Ipiates	N/A	N/A	N/A	N/A	N/A	N/A	N/A	5	11	18	13	N/A	N/A	N/A	N/A	N/A	N/A	N/A	3,6	7,8	12,4	8,8
52378	31	RIO	La Cruz	N/A	N/A	N/A	N/A	N/A	N/A	N/A	1	2	0	0	N/A	N/A	N/A	N/A	N/A	N/A	N/A	5,5	11,0	0,0	0,0
52381	32	CEN	La Florida	N/A	N/A	N/A	N/A	N/A	N/A	N/A	0	0	0	0	N/A	N/A	N/A	N/A	N/A	N/A	N/A	0,0	0,0	0,0	0,0
52385	33	GUA	La Llanada	N/A	N/A	N/A	N/A	N/A	N/A	N/A	0	0	0	0	N/A	N/A	N/A	N/A	N/A	N/A	N/A	0,0	0,0	0,0	0,0
52390	34	SAN	La Tola	N/A	N/A	N/A	N/A	N/A	N/A	N/A	0	1	0	0	N/A	N/A	N/A	N/A	N/A	N/A	N/A	0,0	7,6	0,0	0,0
52399	35	JUA	La Unión	N/A	N/A	N/A	N/A	N/A	N/A	N/A	5	3	3	3	N/A	N/A	N/A	N/A	N/A	N/A	N/A	19,2	11,6	11,7	11,8
52405	36	COR	Leiva	N/A	N/A	N/A	N/A	N/A	N/A	N/A	2	1	0	1	N/A	N/A	N/A	N/A	N/A	N/A	N/A	14,4	7,1	0,0	6,9
52411	37	OCC	Linares	N/A	N/A	N/A	N/A	N/A	N/A	N/A	1	0	0	0	N/A	N/A	N/A	N/A	N/A	N/A	N/A	10,0	0,0	0,0	0,0
52418	38	GUA	Los Andes	N/A	N/A	N/A	N/A	N/A	N/A	N/A	0	0	0	0	N/A	N/A	N/A	N/A	N/A	N/A	N/A	0,0	0,0	0,0	0,0
52427	39	TEL	Magüi Payan	N/A	N/A	N/A	N/A	N/A	N/A	N/A	0	0	0	0	N/A	N/A	N/A	N/A	N/A	N/A	N/A	0,0	0,0	0,0	0,0
52435	40	PIE	Mallama	N/A	N/A	N/A	N/A	N/A	N/A	N/A	0	0	1	0	N/A	N/A	N/A	N/A	N/A	N/A	N/A	0,0	0,0	13,4	0,0
52473	41	SAN	Mosquera	N/A	N/A	N/A	N/A	N/A	N/A	N/A	0	0	0	0	N/A	N/A	N/A	N/A	N/A	N/A	N/A	0,0	0,0	0,0	0,0
52480	42	CEN	Nariño	N/A	N/A	N/A	N/A	N/A	N/A	N/A	0	0	1	0	N/A	N/A	N/A	N/A	N/A	N/A	N/A	0,0	0,0	20,0	0,0
52490	43	SAN	Olaya Herrera	N/A	N/A	N/A	N/A	N/A	N/A	N/A	1	0	0	0	N/A	N/A	N/A	N/A	N/A	N/A	N/A	3,2	0,0	0,0	0,0
52504	44	SAB	Ospina	N/A	N/A	N/A	N/A	N/A	N/A	N/A	0	1	1	1	N/A	N/A	N/A	N/A	N/A	N/A	N/A	0,0	11,4	11,4	11,3
52540	45	COR	Policarpa	N/A	N/A	N/A	N/A	N/A	N/A	N/A	0	0	1	0	N/A	N/A	N/A	N/A	N/A	N/A	N/A	0,0	0,0	5,7	0,0
52560	46	EXP	Potosí	N/A	N/A	N/A	N/A	N/A	N/A	N/A	0	1	0	0	N/A	N/A	N/A	N/A	N/A	N/A	N/A	0,0	8,3	0,0	0,0
52565	47	ABA	Providencia	N/A	N/A	N/A	N/A	N/A	N/A	N/A	0	0	0	1	N/A	N/A	N/A	N/A	N/A	N/A	N/A	0,0	0,0	0,0	7,3
52573	48	EXP	Puerres	N/A	N/A	N/A	N/A	N/A	N/A	N/A	0	1	0	0	N/A	N/A	N/A	N/A	N/A	N/A	N/A	0,0	12,0	0,0	0,0
52585	49	EXP	Pupiales	N/A	N/A	N/A	N/A	N/A	N/A	N/A	1	0	0	0	N/A	N/A	N/A	N/A	N/A	N/A	N/A	5,2	0,0	0,0	0,0
52612	50	PIE	Ricaurte	N/A	N/A	N/A	N/A	N/A	N/A	N/A	0	1	0	1	N/A	N/A	N/A	N/A	N/A	N/A	N/A	0,0	5,2	0,0	5,0
52621	51	TEL	Roberto Payán	N/A	N/A	N/A	N/A	N/A	N/A	N/A	0	0	0	0	N/A	N/A	N/A	N/A	N/A	N/A	N/A	0,0	0,0	0,0	0,0
52678	52	ABA	Samaniego	N/A	N/A	N/A	N/A	N/A	N/A	N/A	3	0	1	3	N/A	N/A	N/A	N/A	N/A	N/A	N/A	6,1	0,0	2,0	6,1
52685	53	RIO	San Bernardo	N/A	N/A	N/A	N/A	N/A	N/A	N/A	0	0	0	1	N/A	N/A	N/A	N/A	N/A	N/A	N/A	0,0	0,0	0,0	4,8
52687	54	JUA	San Lorenzo	N/A	N/A	N/A	N/A	N/A	N/A	N/A	0	1	0	0	N/A	N/A	N/A	N/A	N/A	N/A	N/A	0,0	5,0	0,0	0,0
52693	55	RIO	San Pablo	N/A	N/A	N/A	N/A	N/A	N/A	N/A	2	2	2	4	N/A	N/A	N/A	N/A	N/A	N/A	N/A	11,4	11,5	11,6	23,2
52683	56	OCC	Sandoná	N/A	N/A	N/A	N/A	N/A	N/A	N/A	1	1	2	2	N/A	N/A	N/A	N/A	N/A	N/A	N/A	3,9	3,9	7,8	7,8
52696	57	SAN	Santa Bárbara	N/A	N/A	N/A	N/A	N/A	N/A	N/A	0	0	0	0	N/A	N/A	N/A	N/A	N/A	N/A	N/A	0,0	0,0	0,0	0,0
52699	58	ABA	Santacruz	N/A	N/A	N/A	N/A	N/A	N/A	N/A	3	3	2	1	N/A	N/A	N/A	N/A	N/A	N/A	N/A	10,6	10,3	6,7	3,2
52720	59	SAB	Sapuyes	N/A	N/A	N/A	N/A	N/A	N/A	N/A	0	0	0	0	N/A	N/A	N/A	N/A	N/A	N/A	N/A	0,0	0,0	0,0	0,0
52786	60	COR	Taminango	N/A	N/A	N/A	N/A	N/A	N/A	N/A	1	2	0	1	N/A	N/A	N/A	N/A	N/A	N/A	N/A	4,9	9,6	0,0	4,6
52788	61	CEN	Tangua	N/A	N/A	N/A	N/A	N/A	N/A	N/A	2	1	0	0	N/A	N/A	N/A	N/A	N/A	N/A	N/A	20,8	10,5	0,0	0,0
52835	62	PAS	Tumaco	N/A	N/A	N/A	N/A	N/A	N/A	N/A	1	12	8	4	N/A	N/A	N/A	N/A	N/A	N/A	N/A	0,5	5,9	3,8	1,9
52838	63	SAB	Túquerres	N/A	N/A	N/A	N/A	N/A	N/A	N/A	4	2	7	2	N/A	N/A	N/A	N/A	N/A	N/A	N/A	9,9	4,9	17,3	5,0
52885	64	CEN	Yacuanquer	N/A	N/A	N/A	N/A	N/A	N/A	N/A	0	0	2	0	N/A	N/A	N/A	N/A	N/A	N/A	N/A	0,0	0,0	17,9	0,0
<b>TOTAL DEPARTAMENTO</b>																									



IBS  
2018IBS  
2018IBS  
2018IBS  
2018IBS  
2018IBS  
2018

### LESION DE CAUSA EXTERNA

DEPARTAMENTO DE NARIÑO - AÑO 2008 A 2018

Fuente: Subdirección de Salud Pública - SIVIGILA - Oficina de Epidemiología - IDSN

Codigo	#	Región	Municipios	LESION DE CAUSA EXTERNA																					
				CASOS									TASA X 100.000 Hb												
				2008	2009	2010	2011	2012	2013	2014	2015	2016	2017	2018	2008	2009	2010	2011	2012	2013	2014	2015	2016	2017	2018
52001	1	CEN	Pasto							981	566	12										220,2	125,6	2,6	
52019	2	RIO	Albán							3	5	47											13,4	22,0	204,4
52022	3	EXP	Aldana							0	0	0											0,0	0,0	0,0
52036	4	OCC	Ancuyá							1	1	0											14,5	14,8	0,0
52051	5	JUA	Arboleda							0	0	4											0,0	0,0	52,8
52079	6	TEL	Barbacoas							7	8	12											18,1	20,2	29,7
52083	7	RIO	Belén							0	0	0											0,0	0,0	0,0
52110	8	JUA	Buesaco							0	0	1											0,0	0,0	3,9
52694	9	JUA	Cartago							0	0	1											0,0	0,0	13,1
52240	10	CEN	Chachagüí							3	3	3											21,6	21,5	21,4
52203	11	RIO	Colón Genova							0	0	1											0,0	0,0	9,8
52207	12	OCC	Consaca							1	2	0											10,8	21,7	0,0
52210	13	EXP	Contadero							1	2	0											14,3	28,6	0,0
52215	14	EXP	Córdoba							0	0	0											0,0	0,0	0,0
52224	15	EXP	Cuaspud							1	0	0											11,6	0,0	0,0
52227	16	EXP	Cumbal							1	0	2											2,6	0,0	5,0
52233	17	COR	Cumbitara							10	5	1											63,8	31,0	6,0
52250	18	SAN	El Charco							1	0	5											2,6	0,0	12,2
52254	19	GUA	El Peñol							2	0	12											30,9	0,0	188,0
52256	20	COR	El Rosario							1	2	0											9,9	20,1	0,0
52258	21	RIO	El Tablón de Gómez							5	3	1											39,6	24,0	8,1
52260	22	GUA	El Tambo							1	0	0											8,3	0,0	0,0
52520	23	PAS	Francisco Pizarro							0	0	8											0,0	0,0	48,6
52287	24	EXP	Funes							1	0	6											15,5	0,0	94,4
52317	25	EXP	Guachucal							0	0	1											0,0	0,0	6,5
52320	26	SAB	Guaitarilla							7	2	1											59,1	17,1	8,7
52323	27	EXP	Gualmatán							2	0	1											34,6	0,0	17,3
52352	28	EXP	Iles							3	0	0											34,1	0,0	0,0
52354	29	SAB	Imués							1	3	0											16,3	50,0	0,0
52356	30	EXP	IpiALES							5	4	4											3,5	2,8	2,7
52378	31	RIO	La Cruz							1	0	1											5,5	0,0	5,5
52381	32	CEN	La Florida							23	23	8											243,3	245,5	86,0
52385	33	GUA	La Llanada							0	0	0											0,0	0,0	0,0
52390	34	SAN	La Tola							0	0	0											0,0	0,0	0,0
52399	35	JUA	La Unión							3	12	15											11,6	46,7	58,9
52405	36	COR	Leiva							0	3	0											0,0	21,0	0,0
52411	37	OCC	Linares							2	0	0											20,2	0,0	0,0
52418	38	GUA	Los Andes							1	4	0											5,1	19,9	0,0
52427	39	TEL	Magüi Payán							1	0	1											4,3	0,0	4,1
52435	40	PIE	Mallama							1	4	5											13,1	53,5	68,2
52473	41	SAN	Mosquera							0	0	0											0,0	0,0	0,0
52480	42	CEN	Nariño							5	1	2											101,3	20,0	39,4
52490	43	SAN	Olaya Herrera							0	0	0											0,0	0,0	0,0
52506	44	SAB	Ospina							1	0	0											11,4	0,0	0,0
52540	45	COR	Policarpa							5	12	3											29,1	68,7	16,9
52560	46	EXP	Potosí							0	1	0											0,0	8,4	0,0
52565	47	ABA	Providencia							0	1	0											0,0	7,4	0,0
52573	48	EXP	Puerres							1	0	0											12,0	0,0	0,0
52585	49	EXP	Pupiales							0	0	0											0,0	0,0	0,0
52612	50	PIE	Ricaurte							10	13	29											52,4	66,7	145,5
52621	51	TEL	Roberto Payán							0	0	0											0,0	0,0	0,0
52678	52	ABA	Samaniego							7	2	0											14,2	4,1	0,0
52685	53	RIO	San Bernardo							1	0	10											5,1	0,0	47,8
52687	54	JUA	San Lorenzo							2	1	2											10,0	5,0	9,9
52693	55	RIO	San Pablo							1	0	3											5,7	0,0	17,4
52683	56	OCC	Sandoná							4	9	3											15,6	35,0	11,7
52696	57	SAN	Santa Bárbara							3	0	0											20,4	0,0	0,0
52699	58	ABA	Santacruz							0	1	0											0,0	3,3	0,0
52720	59	SAB	Sapuyes							1	1	0											16,0	16,3	0,0
52786	60	COR	Taminango							8	3	13											38,3	14,1	60,1
52788	61	CEN	Tangua							11	10	1											115,7	106,6	10,8
52835	62	PAS	Tumaco							10	28	159											4,9	13,4	74,8
52838	63	SAB	Túquerres							2	2	7											4,9	5,0	17,4
52885	64	CEN	Yacuanquer							5	2	0											45,2	17,9	0,0
<b>TOTAL DEPARTAMENTO</b>										1.147	739	385											65,0	41,3	21,3

NOTA: \*Evento no vigilado durante ese año.

IBS  
2018IBS  
2018IBS  
2018IBS  
2018IBS  
2018IBS  
2018

### VIGILANCIA EN SALUD PUBLICA DE LAS VIOLACIONES DE GENERO

DEPARTAMENTO DE NARIÑO - AÑO 2008 A 2018

Fuente: Subdirección de Salud Pública - SIVIGILA - Oficina de Epidemiología - IDSN

Codigo	#	Región	Municipios	VIGILANCIA EN SALUD PUBLICA DE LAS VIOLACIONES DE GENERO																							
				CASOS												TASA X 100.000 Hb											
				2008	2009	2010	2011	2012	2013	2014	2015	2016	2017	2018	2008	2009	2010	2011	2012	2013	2014	2015	2016	2017	2018		
52001	1	CEN	Pasto					189	598	924	1.072	1.246	1.639	1.507					44,7	139,4	212,7	243,6	279,7	363,7	330,7		
52019	2	RIO	Albán					4	6	6	8	15	11	21					18,8	27,8	27,5	36,1	66,9	48,4	91,3		
52022	3	EXP	Aldana					2	5	21	14	23	19	13					31,6	80,2	340,7	230,1	383,1	320,5	222,0		
52036	4	OCC	Ancuyá					0	2	11	16	21	38	47					0,0	26,9	151,7	225,9	304,1	563,4	715,2		
52051	5	JUA	Arboleda					12	9	13	6	8	10	10					159,5	119,5	172,4	79,5	105,8	132,2	132,0		
52079	6	TEL	Barbacoas					6	6	51	58	85	174	148					16,9	16,6	137,7	153,2	219,6	439,8	366,1		
52083	7	RIO	Belén					0	0	1	8	5	15	3					0,0	0,0	13,5	106,4	65,7	194,4	38,5		
52110	8	JUA	Buesaco					5	10	41	41	44	38	60					20,7	40,9	165,5	163,6	173,5	148,1	231,2		
52694	9	JUA	Cartago					3	4	10	5	17	24	26					40,6	53,7	133,5	66,3	224,0	315,3	339,6		
52240	10	CEN	Chachagüí					5	0	5	7	18	9	17					37,0	0,0	36,5	50,8	129,7	64,4	121,0		
52203	11	RIO	Colón Genova					0	6	10	20	14	37	30					0,0	59,7	99,2	197,5	137,7	362,5	293,0		
52207	12	OCC	Consaca					0	8	18	9	31	33	44					0,0	83,5	189,8	95,9	333,5	358,7	483,6		
52210	13	EXP	Contadero					0	5	8	17	6	10	10					0,0	72,5	115,5	244,5	86,0	142,8	142,1		
52215	14	EXP	Córdoba					0	9	13	27	44	25	25					0,0	64,6	93,1	192,8	313,5	177,7	177,4		
52224	15	EXP	Cuaspud					4	1	5	7	12	17	34					47,4	11,8	58,5	81,5	138,8	195,6	389,6		
52227	16	EXP	Cumbal					3	1	10	15	8	7	15					8,4	2,8	27,1	39,9	20,9	17,9	37,7		
52233	17	COR	Cumbitara					5	9	17	23	10	14	2					35,8	62,6	114,8	150,9	63,8	86,8	12,0		
52250	18	SAN	El Charco					11	14	14	18	12	13	17					33,2	40,8	39,4	48,8	31,4	32,8	41,4		
52254	19	GUA	El Peñol					6	5	12	5	19	13	22					90,7	76,0	183,5	76,9	293,8	202,2	344,7		
52256	20	COR	El Rosario					1	14	16	9	11	7	23					9,5	133,9	155,0	88,2	109,3	70,4	234,7		
52258	21	RIO	El Tablón de Gómez					0	7	12	13	9	20	32					0,0	53,8	93,2	101,9	71,3	159,8	258,3		
52260	22	GUA	El Tambo					1	5	6	8	15	8	16					7,8	39,6	48,2	65,2	124,1	67,2	136,5		
52520	23	PAS	Francisco Pizarro					0	10	15	13	3	16	11					0,0	70,7	102,8	86,4	19,4	100,2	66,8		
52287	24	EXP	Funes					5	4	21	16	8	14	16					75,2	60,7	320,8	246,2	124,0	218,7	251,8		
52317	25	EXP	Guachucal					0	8	22	10	32	26	24					0,0	50,3	139,4	63,9	205,9	168,7	157,2		
52320	26	SAB	Guaitarilla					7	28	21	25	23	15	20					56,0	227,0	172,6	208,1	194,2	128,4	173,8		
52323	27	EXP	Gualmatán					1	5	18	11	14	5	8					17,4	86,9	312,4	190,7	242,5	86,5	138,4		
52352	28	EXP	Iles					0	0	3	4	15	8	11					0,0	0,0	34,8	46,0	170,7	90,2	122,8		
52354	29	SAB	Imués					0	4	4	4	2	19	22					0,0	61,7	62,9	64,1	32,6	316,5	372,8		
52356	30	EXP	Ipiales					78	157	173	299	389	489	507					60,3	118,5	127,6	215,6	274,2	337,1	341,9		
52378	31	RIO	La Cruz					26	11	8	19	29	22	30					143,6	60,6	44,0	104,3	158,9	120,4	164,0		
52381	32	CEN	La Florida					0	11	12	32	25	19	27					0,0	112,2	124,1	334,9	264,4	202,8	290,4		
52385	33	GUA	La Llanada					1	9	6	16	10	34	50					16,5	150,8	101,8	275,2	174,6	602,0	898,8		
52390	34	SAN	La Tola					0	3	5	8	5	1	1					0,0	25,9	41,4	63,6	38,1	7,3	7,0		
52399	35	JUA	La Unión					7	8	8	16	15	41	57					26,3	30,2	30,5	61,4	57,9	159,6	223,7		
52405	36	COR	Leiva					1	1	8	21	24	53	65					7,5	7,4	58,5	151,6	170,6	371,5	449,4		
52411	37	OCC	Linares					5	3	12	19	12	22	17					47,3	28,9	117,4	189,2	121,5	226,8	178,5		
52418	38	GUA	Los Andes					10	13	22	55	28	50	29					54,3	69,4	115,3	283,3	141,6	248,4	141,5		
52427	39	TEL	Magüi Payán					0	1	4	6	7	7	10					0,0	4,7	18,4	26,7	30,3	29,3	40,6		
52435	40	PIE	Mallama					1	12	16	23	18	22	32					12,2	149,2	202,6	296,6	236,6	294,5	436,4		
52473	41	SAN	Mosquera					4	17	11	15	33	25	9					26,9	110,9	69,6	92,2	196,8	144,7	50,6		
52480	42	CEN	Nariño					0	2	4	7	6	10	14					0,0	42,3	83,4	143,7	121,6	199,9	275,9		
52490	43	SAN	Olaya Herrera					1	4	20	34	78	36	42					3,3	13,1	64,9	109,0	246,9	112,5	129,7		
52504	44	SAB	Ospina					0	2	8	35	33	25	17					0,0	23,1	92,2	401,7	376,8	284,2	192,4		
52540	45	COR	Policarpa					1	13	11	40	18	17	37					6,3	80,2	66,6	237,6	104,9	97,3	208,1		
52560	46	EXP	Potosí					2	8	7	2	12	14	19					16,1	64,9	57,2	16,5	99,7	117,3	160,6		
52565	47	ABA	Providencia					2	8	10	10	6	8	5					15,6	61,8	76,3	75,4	44,7	59,0	36,5		
52573	48	EXP	Puerres					3	7	16	21	22	31	55					35,0	82,2	189,4	250,5	264,5	375,3	671,9		
52585	49	EXP	Pupiales					3	15	9	26	33	29	34					15,7	78,0	46,6	134,1	169,4	148,4	173,3		
52612	50	PIE	Ricaurte					3	28	23	20	39	52	61					17,2	156,8	126,0	107,1	204,4	266,7	306,1		
52621	51	TEL	Roberto Payán					0	5	11	9	15	19	9					0,0	23,4	50,1	39,8	64,4	79,2	36,4		
52678	52	ABA	Samaniego					14	12	35	42	51	44	36					28,1	24,1	70,5	84,8	103,1	89,1	73,1		
52685	53	RIO	San Bernardo					0	3	9	6	32	26	38					0,0	16,5	48,2	31,2	161,9	127,9	181,7		
52687	54	JUA	San Lorenzo					0	1	18	19	14	26	12					0,0	5,1	91,4	95,7	70,0	129,1	59,2		
52693	55	RIO	San Pablo					2	1	12	26	13	14	20					11,3	5,7	68,3	148,6	74,7	80,9	116,2		
52683	56	OCC	Sandoná					2	23	23	19	41	32	79					7,8	89,8	89,6	74,0	159,5	124,4	306,8		
52696	57	SAN	Santa Bárbara					2	22	18	12	4	5	6					13,4	147,9	121,5	81,3	27,2	34,2	41,2		
52699	58	ABA	Santacruz					0	3	6	11	20	8	25					0,0	11,3	22,0	39,0	68,8	26,7	80,9		
52720	59	SAB	Sapuyes					0	5	1	11	9	6	6					0,0	76,0	15,5	173,1	144,3	98,0	99,7		
52786	60	COR	Taminango					6	0	13	13	12	18	31					30,8	0,0	64,4	63,3	57,4	84,6	143,3		
52788	61	CEN	Tongva					3	7	13	5	15	46	33					30,0	70,9	133,2	51,9	157,8	490,2	356,7		
52835	62	PAS	Tumaco					43	377	660	585	574	719	394					23,0	197,2	337,7	293,0	281,4	345,1	185,2		
52838	63	SAB	Túquerres					33	61	79	60	83	94	142					80,								





**DESNUTRICION AGUDA, MODERADA Y SEVERA EN MENORES DE 5 AÑOS**  
**DEPARTAMENTO DE NARIÑO - AÑO 2008 A 2018**  
 Fuente: Subdirección de Salud Pública - SIVIGILA - Oficina de Epidemiología - IDSN

Codigo	#	Región	Municipios	DESNUTRICION AGUDA, MODERADA Y SEVERA EN MENORES DE 5 AÑOS																							
				CASOS												TASA X 100 < 5 AÑOS											
				2008	2009	2010	2011	2012	2013	2014	2015	2016	2017	2018	2008	2009	2010	2011	2012	2013	2014	2015	2016	2017	2018		
52001	1	CEN	Pasto							23	30	44											0,1	0,1	0,1		
52019	2	RIO	Albán							0	1	0												0,0	0,1	0,0	
52022	3	EXP	Aldana							1	1	0												0,2	0,2	0,0	
52036	4	OCC	Ancuyá							0	1	0												0,0	0,2	0,0	
52051	5	JUA	Arboleda							0	1	0												0,0	0,2	0,0	
52079	6	TEL	Barbacoas							6	21	18												0,1	0,4	0,3	
52083	7	RIO	Belén							0	0	0												0,0	0,0	0,0	
52110	8	JUA	Buesaco							3	0	0												0,1	0,0	0,0	
52694	9	JUA	Cartago							0	0	0												0,0	0,0	0,0	
52240	10	CEN	Chachagüí							0	0	0												0,0	0,0	0,0	
52203	11	RIO	Colón Genova							0	0	0												0,0	0,0	0,0	
52207	12	OCC	Consaca							0	0	0												0,0	0,0	0,0	
52210	13	EXP	Contadero							1	1	1												0,1	0,1	0,1	
52215	14	EXP	Córdoba							1	1	3												0,1	0,1	0,3	
52224	15	EXP	Cuaspud							0	2	0												0,0	0,2	0,0	
52227	16	EXP	Cumbal							0	0	2												0,0	0,0	0,1	
52233	17	COR	Cumbitara							0	0	1												0,0	0,0	0,1	
52250	18	SAN	El Charco							1	18	16												0,0	0,3	0,3	
52254	19	GUA	El Peñol							0	0	0												0,0	0,0	0,0	
52256	20	COR	El Rosario							0	0	0												0,0	0,0	0,0	
52258	21	RIO	El Tablón de Gómez							3	1	3												0,3	0,1	0,3	
52260	22	GUA	El Tambo							0	0	2												0,0	0,0	0,2	
52520	23	PAS	Francisco Pizarro							0	2	10												0,0	0,1	0,5	
52287	24	EXP	Funes							0	1	1												0,0	0,2	0,2	
52317	25	EXP	Guachucal							0	0	1												0,0	0,0	0,1	
52320	26	SAB	Guaitarilla							0	0	1												0,0	0,0	0,1	
52323	27	EXP	Gualmatán							0	0	0												0,0	0,0	0,0	
52352	28	EXP	Iles							0	0	0												0,0	0,0	0,0	
52354	29	SAB	Imués							2	0	1												0,4	0,0	0,2	
52356	30	EXP	Ipiates							9	7	3												0,1	0,1	0,0	
52378	31	RIO	La Cruz							0	1	1												0,0	0,1	0,1	
52381	32	CEN	La Florida							0	0	0												0,0	0,0	0,0	
52385	33	GUA	La Llanada							0	5	0												0,0	1,0	0,0	
52390	34	SAN	La Tola							4	1	3												0,2	0,0	0,1	
52399	35	JUA	La Unión							1	2	5												0,0	0,1	0,3	
52405	36	COR	Leiva							0	0	0												0,0	0,0	0,0	
52411	37	OCC	Linares							2	2	0												0,3	0,3	0,0	
52418	38	GUA	Los Andes							0	1	2												0,0	0,0	0,1	
52427	39	TEL	Magüi Payán							3	1	0												0,1	0,0	0,0	
52435	40	PIE	Mallama							0	2	2												0,0	0,2	0,2	
52473	41	SAN	Mosquera							2	5	3												0,1	0,2	0,1	
52480	42	CEN	Nariño							0	0	0												0,0	0,0	0,0	
52490	43	SAN	Olaya Herrera							28	26	20												0,6	0,6	0,4	
52506	44	SAB	Ospina							0	1	0												0,0	0,2	0,0	
52540	45	COR	Policarpa							1	3	2												0,1	0,2	0,1	
52560	46	EXP	Potosí							0	1	2												0,0	0,1	0,2	
52565	47	ABA	Providencia							0	0	0												0,0	0,0	0,0	
52573	48	EXP	Puerres							0	0	0												0,0	0,0	0,0	
52585	49	EXP	Pupiales							1	1	0												0,1	0,1	0,0	
52612	50	PIE	Ricaurte							2	10	22												0,1	0,4	0,9	
52621	51	TEL	Roberto Payán							2	5	8												0,1	0,2	0,2	
52678	52	ABA	Samaniego							9	11	2												0,2	0,3	0,0	
52685	53	RIO	San Bernardo							0	0	0												0,0	0,0	0,0	
52687	54	JUA	San Lorenzo							0	0	0												0,0	0,0	0,0	
52693	55	RIO	San Pablo							1	0	3												0,1	0,0	0,2	
52683	56	OCC	Sandoná							0	1	1												0,0	0,1	0,1	
52696	57	SAN	Santa Bárbara							0	0	0												0,0	0,0	0,0	
52699	58	ABA	Santacruz							2	2	3												0,1	0,1	0,1	
52720	59	SAB	Sapuyes							1	0	0												0,2	0,0	0,0	
52786	60	COR	Taminango							1	2	0												0,1	0,1	0,0	
52788	61	CEN	Tangua							0	0	0												0,0	0,0	0,0	
52835	62	PAS	Tumaco							18	39	111												0,1	0,2	0,4	
52838	63	SAB	Túquerres							2	2	2												0,1	0,1	0,1	
52885	64	CEN	Yacuanquer							0	0	2												0,0	0,0	0,2	
<b>TOTAL DEPARTAMENTO</b>													130	212	301										0,1	0,1	0,2

NOTA: \*Evento no vigilado durante ese año.



IBS  
2018IBS  
2018IBS  
2018IBS  
2018IBS  
2018IBS  
2018

**MORBILIDAD MATERNA EXTREMA**  
**DEPARTAMENTO DE NARIÑO - AÑO 2008 A 2018**  
 Fuente: Subdirección de Salud Pública - SIVIGILA - Oficina de Epidemiología - IDSN

Codigo	#	Región	Municipios	MORBILIDAD MATERNA EXTREMA																							
				CASOS												TASA X 1.000 NV											
				2008	2009	2010	2011	2012	2013	2014	2015	2016	2017	2018	2008	2009	2010	2011	2012	2013	2014	2015	2016	2017	2018		
52001	1	CEN	Pasto					41	55	82	116	172	195	271					8,4	11,4	16,2	22,1	33,1	39,1	57,3		
52019	2	RIO	Albán					1	0	2	0	5	2	6					10,4	0,0	21,7	0,0	55,6	30,3	95,2		
52022	3	EXP	Aldana					0	1	2	3	1	2	1					0,0	12,0	21,5	34,5	14,9	24,1	14,7		
52036	4	OCC	Ancuyá					0	2	0	2	2	3	4					0,0	28,6	0,0	39,2	37,0	57,7	76,9		
52051	5	JUA	Arboleda					0	2	0	5	1	1	2					0,0	22,2	0,0	70,4	14,9	15,9	31,7		
52079	6	TEL	Barbacoas					4	6	12	21	30	47	30					9,8	12,3	29,0	60,0	74,6	84,2	56,5		
52083	7	RIO	Belén					0	0	3	0	1	3	0					0,0	0,0	56,6	0,0	19,2	44,1	0,0		
52110	8	JUA	Buesaco					1	2	5	10	6	11	15					3,9	7,3	19,6	38,8	27,3	49,1	75,0		
52694	9	JUA	Cartago					0	0	1	1	2	0	1					0,0	0,0	14,3	16,7	22,2	0,0	12,5		
52240	10	CEN	Chachagüí					0	1	1	1	5	8	6					0,0	6,3	6,5	7,0	31,8	54,8	44,1		
52203	11	RIO	Colón Genova					1	2	0	2	2	3	4					11,6	22,7	0,0	26,0	24,4	46,2	56,3		
52207	12	OCC	Consaca					1	0	1	0	1	5	6					10,3	0,0	12,8	0,0	11,5	61,7	72,3		
52210	13	EXP	Contadero					0	0	0	0	1	3	1					0,0	0,0	0,0	0,0	13,0	42,9	16,4		
52215	14	EXP	Córdoba					1	2	0	2	4	5	7					5,0	10,2	0,0	11,2	21,4	26,5	48,3		
52224	15	EXP	Cuaspud					0	1	0	2	0	7	3					0,0	10,2	0,0	17,9	0,0	79,5	29,7		
52227	16	EXP	Cumbal					6	5	5	6	16	14	14					17,8	12,9	13,7	16,8	44,7	33,3	44,0		
52233	17	COR	Cumbitara					1	1	2	3	2	5	6					14,7	9,6	23,0	38,5	31,7	54,9	69,0		
52250	18	SAN	El Charco					4	0	6	6	16	8	19					18,8	0,0	17,7	16,7	55,0	37,4	68,6		
52254	19	GUA	El Peñol					1	0	1	0	2	4	3					14,1	0,0	20,8	0,0	57,1	88,9	66,7		
52256	20	COR	El Rosario					0	0	3	1	1	6	3					0,0	0,0	30,9	14,5	13,7	98,4	62,5		
52258	21	RIO	El Tablón de Gómez					1	3	2	1	2	9	9					6,5	20,7	12,1	6,7	17,7	68,2	66,7		
52260	22	GUA	El Tambo					2	0	1	4	4	4	11					13,8	0,0	7,0	26,7	33,1	32,0	117,0		
52520	23	PAS	Francisco Pizarro					0	0	0	0	2	2	2					0,0	0,0	0,0	0,0	25,3	16,7	20,4		
52287	24	EXP	Funes					1	1	1	1	3	4	6					16,4	17,2	18,9	19,6	55,6	58,8	109,1		
52317	25	EXP	Guachucal					1	4	7	5	11	10	7					5,1	21,9	33,7	25,1	56,1	56,5	49,3		
52320	26	SAB	Guaitarilla					1	0	2	0	4	5	3					8,6	0,0	17,1	0,0	42,1	51,5	37,0		
52323	27	EXP	Gualmatán					1	0	0	0	3	0	0					21,7	0,0	0,0	0,0	60,0	0,0	0,0		
52352	28	EXP	Iles					1	0	1	2	1	1	5					12,7	0,0	12,0	24,1	11,5	14,7	87,7		
52354	29	SAB	Imués					0	0	1	0	0	3	2					0,0	0,0	15,6	0,0	0,0	54,5	34,5		
52356	30	EXP	Ipiales					14	26	22	18	36	43	36					8,7	15,5	13,2	10,8	21,7	26,8	24,1		
52378	31	RIO	La Cruz					2	0	2	4	6	2	10					11,6	0,0	11,3	21,9	35,9	12,8	68,5		
52381	32	CEN	La Florida					1	1	4	0	0	2	5					9,6	10,6	36,7	0,0	0,0	21,5	62,5		
52385	33	GUA	La Llanada					1	0	0	0	4	5	8					18,2	0,0	0,0	0,0	69,0	102,0	148,1		
52390	34	SAN	La Tola					0	1	1	0	0	4	1					0,0	18,5	12,3	0,0	0,0	66,7	17,5		
52399	35	JUA	La Unión					1	1	4	11	7	14	22					2,5	2,7	10,6	27,6	21,3	39,1	65,1		
52405	36	COR	Leiva					0	2	1	1	2	2	4					0,0	17,7	8,7	9,0	23,0	22,5	43,0		
52411	37	OCC	Linares					0	0	1	1	2	4	6					0,0	0,0	13,5	12,2	31,7	52,6	122,4		
52418	38	GUA	Los Andes					1	0	2	1	4	6	11					11,1	0,0	19,2	10,1	43,0	58,3	117,0		
52427	39	TEL	Magüi Payan					0	3	4	4	2	1	2					0,0	37,5	54,1	148,1	46,5	12,8	25,3		
52435	40	PIE	Mallama					0	1	1	1	3	3	3					0,0	13,3	12,0	12,7	35,3	40,0	40,5		
52473	41	SAN	Mosquera					1	2	0	1	3	2	3					11,5	17,5	0,0	13,7	27,0	19,8	27,0		
52480	42	CEN	Nariño					0	0	1	2	3	3	5					0,0	0,0	17,5	31,3	55,6	43,5	72,5		
52490	43	SAN	Olaya Herrera					4	1	1	4	4	13	11					18,7	4,8	3,6	18,0	13,9	37,2	31,9		
52506	44	SAB	Ospina					0	0	1	0	2	3	6					0,0	0,0	16,4	0,0	29,9	42,9	176,5		
52540	45	COR	Policarpa					3	3	2	5	3	5	7					23,8	19,7	12,5	38,5	23,6	31,4	53,0		
52560	46	EXP	Potosí					0	2	0	2	5	5	7					0,0	12,3	0,0	12,7	40,0	34,5	59,8		
52565	47	ABA	Providencia					0	1	2	0	3	2	1					0,0	26,3	34,5	0,0	58,8	42,6	20,8		
52573	48	EXP	Puerres					1	0	0	1	3	8	6					9,7	0,0	0,0	9,5	47,6	89,9	85,7		
52585	49	EXP	Pupiales					0	1	2	2	4	2	11					0,0	4,4	11,1	11,6	19,1	11,8	63,6		
52612	50	PIE	Ricaurte					1	3	2	6	6	11	12					5,3	12,9	7,5	30,0	23,3	37,7	40,0		
52621	51	TEL	Roberto Payán					1	0	3	3	6	4	10					10,6	0,0	27,0	34,9	48,4	30,5	89,3		
52678	52	ABA	Samaniego					4	1	3	8	8	23	23					11,1	3,5	9,3	28,1	23,3	64,2	65,2		
52685	53	RIO	San Bernardo					0	0	1	1	2	2	0					0,0	0,0	14,1	13,3	25,6	28,6	0,0		
52687	54	JUA	San Lorenzo					1	0	0	4	2	9	4					5,6	0,0	0,0	22,6	11,8	58,1	26,8		
52693	55	RIO	San Pablo					1	0	1	1	2	1	5					7,1	0,0	6,8	7,6	14,8	8,3	35,7		
52683	56	OCC	Sandoná					2	1	3	2	11	6	6					10,2	5,3	16,6	9,6	57,9	36,1	32,4		
52696	57	SAN	Santa Bárbara					0	0	4	1	3	0	2					0,0	0,0	53,3	18,5	41,7	0,0	52,6		
52699	58	ABA	Santacruz					0	1	0	0	1	5	2					0,0	13,2	0,0	0,0	11,8	59,5	29,4		
52720	59	SAB	Sapuyes					0	1	1	1	1	4	4					0,0	18,9	17,2	14,3	15,2	75,5	90,9		
52786	60	COR	Taminango					3	0	2	4	3	1	9					16,7	0,0	13,9	24,7	19,9	7,5	56,3		
52788	61	CEN	Tangua					1	0	1	2	3	2	4					10,2	0,0	9,7	21,1	23,1	18,7	43,5		
52835	62	PAS	Tumaco					27	39	37	51	59	79	143					9,1	14,5	11,4	16,0	19,6	22,7	43,1		
52838	63	SAB	Túquerres					4	7	14	9	23	22	31					7,5	13,7	26,6	17,1	49,7	52,3	76,9		
52885	64	CEN	Yacuanquer					2	1	5	3	2	2	2					18,7	8,0	38,5	23,8	17,5	25,3	18,9		
<b>TOTAL DEPARTAMENTO</b>								146	187	269	348	528	670	869					8,3	10,6	14,6	19,3	29,7	36,8	50,6		

NOTA: \*Evento no vigilado durante ese año.

\*Población Nacidos Vivos: cifras oficiales 2008 - 2017, año 2018 preliminar (publicadas el 29-03-2019) DANE EEVV.

Para el cálculo de las cifras de Nacidos Vivos por municipio para el año 2018, se realizó una proyección utilizando un media móvil de





IBS  
2018IBS  
2018IBS  
2018IBS  
2018IBS  
2018IBS  
2018**MORTALIDAD PERINATAL**

DEPARTAMENTO DE NARIÑO - AÑO 2008 A 2018

Fuente: Subdirección de Salud Pública - SIVIGILA - Oficina de Epidemiología - IDSN

Codigo	#	Región	Municipios	MORTALIDAD PERINATAL																					
				CASOS												TASA X 1.000 NV									
				2008	2009	2010	2011	2012	2013	2014	2015	2016	2017	2018	2008	2009	2010	2011	2012	2013	2014	2015	2016	2017	2018
52001	1	CEN	Pasto	89	72	79	98	72	67	84	85	77	67	46	16,2	14,2	15,7	20,1	14,8	13,9	16,6	16,2	14,8	13,4	9,7
52019	2	RIO	Albán	0	0	0	1	0	0	1	3	1	1	1	0,0	0,0	0,0	9,3	0,0	0,0	10,9	35,7	11,1	15,2	15,9
52022	3	EXP	Aldana	2	6	2	3	1	1	5	0	2	3	0	22,2	71,4	29,4	35,3	9,8	12,0	53,8	0,0	29,9	36,1	0,0
52036	4	OCC	Ancuyá	3	1	2	2	1	2	1	2	1	0	2	30,6	14,7	25,6	33,3	24,4	14,3	36,4	19,6	0,0	19,2	0,0
52051	5	JUA	Arboleda	2	2	2	3	1	2	1	2	0	0	2	22,2	18,7	22,5	40,0	11,5	22,2	13,7	28,2	0,0	0,0	31,7
52079	6	TEL	Barbacoas	12	9	5	9	8	9	8	13	13	12	12	27,1	17,5	12,2	20,9	19,6	18,4	19,3	37,1	32,3	21,5	22,6
52083	7	RIO	Belén	3	2	0	1	1	0	2	0	0	2	0	46,9	34,5	0,0	18,2	18,2	0,0	37,7	0,0	0,0	29,4	0,0
52110	8	JUA	Buesaco	4	2	4	2	10	2	3	3	2	5	4	11,8	6,0	14,4	7,8	38,8	7,3	11,8	11,6	9,1	22,3	20,0
52694	9	JUA	Cartago	1	1	1	0	2	3	1	0	1	1	2	8,5	10,9	12,3	0,0	28,2	43,5	14,3	0,0	11,1	18,5	25,0
52240	10	CEN	Chachagüí	2	1	2	3	1	2	4	3	2	2	1	10,8	5,0	12,9	18,0	6,0	12,5	25,8	21,0	12,7	13,7	7,4
52203	11	RIO	Colón Genova	3	3	4	0	1	0	0	1	0	0	1	23,3	24,0	39,2	0,0	11,6	0,0	0,0	13,0	0,0	0,0	14,1
52207	12	OCC	Consaca	2	0	1	3	1	2	1	1	2	1	0	13,9	0,0	8,8	28,0	10,3	22,2	12,8	14,7	23,0	12,3	0,0
52210	13	EXP	Contadero	3	0	1	0	0	0	2	1	2	0	1	30,6	0,0	12,5	0,0	0,0	0,0	29,4	16,9	26,0	0,0	16,4
52215	14	EXP	Córdoba	2	1	2	2	2	4	3	2	1	4	2	8,5	4,2	9,4	11,8	10,0	20,4	15,2	11,2	5,3	21,2	13,8
52224	15	EXP	Cuaspud	6	2	1	1	2	2	3	1	0	2	1	41,1	14,1	9,6	7,9	18,3	20,4	25,2	8,9	0,0	22,7	9,9
52227	16	EXP	Cumbal	10	7	4	5	5	4	3	8	4	2	5	19,3	15,5	9,9	13,4	14,8	10,3	8,2	22,3	11,2	4,8	15,7
52233	17	COR	Cumbitara	2	3	1	1	1	1	4	0	2	0	1	19,8	22,7	9,9	11,6	14,7	9,6	46,0	0,0	31,7	0,0	11,5
52250	18	SAN	El Charco	14	9	6	16	7	3	8	4	5	8	5	40,9	23,6	14,0	43,6	32,9	13,8	23,6	11,1	17,2	37,4	18,1
52254	19	GUA	El Peñol	3	0	0	0	1	1	1	0	1	0	0	27,3	0,0	0,0	0,0	14,1	18,5	20,8	0,0	28,6	0,0	0,0
52256	20	COR	El Rosario	2	2	1	2	0	0	1	2	0	2	0	24,7	18,9	10,9	25,3	0,0	0,0	10,3	29,0	0,0	32,8	0,0
52258	21	RIO	El Tablón de Gómez	5	4	1	3	4	3	0	5	2	2	2	22,4	26,5	4,7	16,4	25,8	20,7	0,0	33,6	17,7	15,2	14,8
52260	22	GUA	El Tambo	5	3	2	3	0	3	0	2	1	2	1	35,2	16,1	11,8	17,8	0,0	23,3	0,0	13,3	8,3	16,0	10,6
52520	23	PAS	Francisco Pizarro	5	0	2	4	2	0	1	0	1	5	1	43,9	0,0	16,0	39,2	23,8	0,0	19,2	0,0	12,7	41,7	10,2
52287	24	EXP	Funes	1	1	3	0	0	2	1	1	1	0	2	12,7	11,4	43,5	0,0	0,0	34,5	18,9	19,6	18,5	0,0	36,4
52317	25	EXP	Guachucal	3	4	1	5	3	2	5	3	4	0	3	12,2	23,7	6,0	27,6	15,4	10,9	24,0	15,1	20,4	0,0	21,1
52320	26	SAB	Guaitarilla	1	3	2	1	3	3	0	2	3	1	0	7,4	19,1	17,2	8,3	25,9	27,0	0,0	20,8	31,6	10,3	0,0
52323	27	EXP	Gualmatán	1	2	0	1	1	0	1	1	0	2	3	15,9	29,0	0,0	12,5	21,7	0,0	18,9	18,5	0,0	31,3	58,8
52352	28	EXP	Illes	3	3	2	1	1	3	2	3	1	0	2	35,7	31,9	25,6	11,0	12,7	26,5	24,1	36,1	11,5	0,0	35,1
52354	29	SAB	Imués	2	3	1	3	2	1	0	0	2	1	3	23,8	46,9	18,2	42,9	32,8	16,7	0,0	0,0	32,8	18,2	51,7
52356	30	RIO	Ipiates	39	35	28	31	20	30	26	31	25	25	18	19,3	19,0	18,2	18,1	12,5	17,9	15,6	18,5	15,1	15,6	12,0
52378	31	EXP	La Cruz	4	2	8	4	3	0	1	4	2	1	2	24,0	10,6	45,7	18,7	17,4	0,0	5,6	21,9	12,0	6,4	13,7
52381	32	CEN	La Florida	2	2	1	2	2	0	1	1	1	2	0	14,2	16,3	9,9	18,2	19,2	0,0	9,2	12,8	13,3	21,5	0,0
52385	33	GUA	La Llanada	1	1	0	0	0	0	4	1	3	0	0	38,5	17,9	0,0	0,0	0,0	0,0	72,7	18,2	51,7	0,0	0,0
52390	34	SAN	La Tola	1	2	5	2	0	1	0	1	0	0	1	14,7	29,0	58,1	30,8	0,0	18,5	0,0	18,9	0,0	0,0	17,5
52399	35	JUA	La Unión	5	5	3	4	11	9	1	5	2	10	6	13,6	12,1	8,0	10,4	27,1	24,1	2,6	12,6	6,1	27,9	17,8
52405	36	COR	Leiva	3	1	1	0	1	2	1	0	0	1	1	15,7	8,9	10,9	0,0	10,5	17,7	8,7	0,0	0,0	11,2	10,8
52411	37	OCC	Linares	4	1	0	2	0	0	1	1	1	2	0	26,7	6,7	0,0	27,0	0,0	0,0	13,5	12,2	15,9	26,3	0,0
52418	38	GUA	Los Andes	0	0	1	1	3	1	0	2	4	3	4	0,0	0,0	9,3	9,6	33,3	8,5	0,0	20,2	43,0	29,1	42,6
52427	39	TEL	Magüi Payan	1	2	5	3	5	4	3	1	2	1	4	12,0	35,1	48,5	76,9	92,6	50,0	40,5	37,0	46,5	12,8	50,6
52435	40	PIE	Mallama	2	0	1	0	1	0	1	2	3	0	1	23,5	0,0	12,3	0,0	15,6	0,0	12,0	25,3	35,3	0,0	13,5
52473	41	SAN	Mosquera	2	5	2	1	3	1	5	0	1	2	2	13,8	40,7	21,1	9,4	34,5	8,8	52,1	0,0	9,0	19,8	18,0
52480	42	CEN	Nariño	2	0	2	1	0	0	1	2	1	2	1	66,7	0,0	48,8	17,9	0,0	0,0	17,5	31,3	18,5	29,0	14,5
52490	43	SAN	Olaya Herrera	9	6	6	7	3	6	8	3	5	6	5	28,7	18,6	20,3	23,9	14,0	28,7	28,8	13,5	17,4	17,2	14,5
52504	44	SAB	Ospina	1	0	1	1	2	0	1	0	0	2	2	16,9	0,0	17,9	14,9	28,2	0,0	16,4	0,0	0,0	28,6	58,8
52540	45	COR	Policarpa	3	4	2	2	6	2	4	0	1	5	3	18,2	23,7	11,9	14,1	47,6	13,2	25,0	0,0	7,9	31,4	22,7
52560	46	EXP	Potosí	5	3	1	3	5	3	6	3	2	4	1	30,7	16,0	7,0	19,7	31,4	18,5	37,7	19,0	16,0	27,6	8,5
52565	47	ABA	Providencia	3	2	1	0	1	0	1	0	1	1	1	40,0	29,9	15,9	0,0	21,3	0,0	17,2	0,0	19,6	21,3	20,8
52573	48	EXP	Puerres	1	2	1	0	3	0	0	0	0	2	2	9,0	18,3	9,3	0,0	29,1	0,0	0,0	0,0	0,0	22,5	28,6
52585	49	EXP	Pupiales	0	1	1	7	3	3	3	4	4	3	1	0,0	4,2	4,9	33,2	14,4	13,3	16,7	23,1	19,1	17,8	5,8
52612	50	PIE	Ricaurte	2	3	4	6	3	6	6	4	7	6	9	7,0	12,4	16,2	35,3	15,8	25,9	22,5	20,0	27,1	20,5	30,0
52621	51	TEL	Roberto Payán	3	1	2	5	3	5	4	1	5	3	2	38,5	9,7	14,1	40,3	31,9	44,6	36,0	11,6	40,3	22,9	17,9
52678	52	ABA	Samaniego	10	11	8	4	7	5	11	3	5	12	5	24,2	29,3	22,5	11,0	19,4	17,7	34,2	10,5	14,6	33,5	14,2
52685	53	RIO	San Bernardo	3	3	2	3	0	2	1	0	2	0	3	93,8	35,3	24,1	35,3	0,0	23,0	14,1	0,0	25,6	0,0	42,9
52687	54	JUA	San Lorenzo	6	1	2	5	6	0	1	2	2	5	1	24,1	4,8	10,4	27,3	33,7	0,0	5,6	11,3	11,8	32,3	6,7
52693	55	RIO	San Pablo	3	4	1	3	5	2	2	1	1	4	2	18,0	23,5	6,1	16,5	35,5	16,5	13,7	7,6	7,4	33,1	14,3
52683	56	OCC	Sandoná	3	3	3	6	5	2	6	3	5	4	2	10,8	10,1	14,5	27,0	25,5	10,7	33,1	14,4	26,3	24,1	10,8
52696	57	SAN	Santa Bárbara	1	0	2	5	1	1	1	2	2	5	0	14,9	0,0	31,7	82,0	25,6	11,4	13,3	37,0	27,8	54,9	0,0
52699	58	ABA	Santacruz																						



**HEPATITIS B, C y Co-infección/supra-infección Hepatitis B-Delta\* 100.000Hb**  
**DEPARTAMENTO DE NARIÑO - AÑO 2008 A 2018**  
 Fuente: Subdirección de Salud Pública - SIVIGILA - Oficina de Epidemiología - IDSN

Codigo	#	Región	Municipios	HEPATITIS B, C y Co-infección/supra-infección Hepatitis B-Delta* 100.000Hb																							
				CASOS												TASA X 100.000 Hb											
				2008	2009	2010	2011	2012	2013	2014	2015	2016	2017	2018	2008	2009	2010	2011	2012	2013	2014	2015	2016	2017	2018		
52001	1	CEN	Pasto	4	3	0	4	8	0	5	4	8	3	15	1,0	0,7	0,0	1,0	1,9	0,0	1,2	0,9	1,8	0,7	3,3		
52019	2	RIO	Albán	0	0	0	0	0	0	0	0	0	0	0	0,0	0,0	0,0	0,0	0,0	0,0	0,0	0,0	0,0	0,0	0,0		
52022	3	EXP	Aldana	0	0	0	0	0	0	0	1	0	0	0	0,0	0,0	0,0	0,0	0,0	0,0	0,0	16,4	0,0	0,0	0,0		
52036	4	OCC	Ancuyá	0	0	0	0	1	1	0	0	0	0	0	0,0	0,0	0,0	0,0	13,1	13,5	0,0	0,0	0,0	0,0	0,0		
52051	5	JUA	Arboleda	0	0	0	0	0	0	0	0	0	0	0	0,0	0,0	0,0	0,0	0,0	0,0	0,0	0,0	0,0	0,0	0,0		
52079	6	TEL	Barbacoas	5	1	5	7	2	6	6	9	4	7	7	15,4	3,0	14,8	20,2	5,6	16,6	16,2	23,8	10,3	17,7	17,3		
52083	7	RIO	Belén	0	0	0	0	0	0	0	0	0	0	0	0,0	0,0	0,0	0,0	0,0	0,0	0,0	0,0	0,0	0,0	0,0		
52110	8	JUA	Buesaco	0	0	0	0	0	0	0	0	0	0	0	0,0	0,0	0,0	0,0	0,0	0,0	0,0	0,0	0,0	0,0	0,0		
52694	9	JUA	Cartago	0	0	0	0	0	0	0	0	0	0	0	0,0	0,0	0,0	0,0	0,0	0,0	0,0	0,0	0,0	0,0	0,0		
52240	10	CEN	Chachagüí	1	0	0	0	0	0	0	0	0	0	0	7,6	0,0	0,0	0,0	0,0	0,0	0,0	0,0	0,0	0,0	0,0		
52203	11	RIO	Colón Genova	0	0	0	0	0	0	0	0	0	1	0	1	0,0	0,0	0,0	0,0	0,0	0,0	0,0	9,8	0,0	9,8		
52207	12	OCC	Consaca	0	0	1	0	0	0	0	0	0	0	0	0,0	0,0	10,2	0,0	0,0	0,0	0,0	0,0	0,0	0,0	0,0		
52210	13	EXP	Contadero	0	0	0	0	0	0	0	1	0	0	0	0,0	0,0	0,0	0,0	0,0	0,0	0,0	14,4	0,0	0,0	0,0		
52215	14	EXP	Córdoba	0	0	0	0	0	0	0	0	0	0	0	0,0	0,0	0,0	0,0	0,0	0,0	0,0	0,0	0,0	0,0	0,0		
52224	15	EXP	Cuaspuñ	0	0	0	0	0	0	0	0	0	0	0	0,0	0,0	0,0	0,0	0,0	0,0	0,0	0,0	0,0	0,0	0,0		
52227	16	EXP	Cumbal	0	0	0	0	0	0	0	0	0	0	0	0,0	0,0	0,0	0,0	0,0	0,0	0,0	0,0	0,0	0,0	0,0		
52233	17	COR	Cumbitara	0	0	0	0	0	0	2	0	0	0	0	0,0	0,0	0,0	0,0	0,0	0,0	13,5	0,0	0,0	0,0	0,0		
52250	18	SAN	El Charco	0	2	0	5	2	2	2	0	1	1	3	0,0	6,7	0,0	15,7	6,0	5,8	5,6	0,0	2,6	2,5	7,3		
52254	19	GUA	El Peñol	0	0	0	1	1	3	1	0	0	0	0	0,0	0,0	0,0	15,1	15,1	45,6	15,3	0,0	0,0	0,0	0,0		
52256	20	COR	El Rosario	0	0	0	0	0	0	0	0	0	0	0	0,0	0,0	0,0	0,0	0,0	0,0	0,0	0,0	0,0	0,0	0,0		
52258	21	RIO	El Tablón de Gómez	0	0	1	0	0	0	0	0	0	0	0	0,0	0,0	7,5	0,0	0,0	0,0	0,0	0,0	0,0	0,0	0,0		
52260	22	GUA	El Tambo	0	0	0	0	0	0	0	0	1	0	1	0,0	0,0	0,0	0,0	0,0	0,0	0,0	8,3	0,0	0,0	8,5		
52520	23	PAS	Francisco Pizarro	0	1	0	1	0	0	0	0	0	0	1	0,0	8,0	0,0	7,5	0,0	0,0	0,0	0,0	0,0	0,0	6,1		
52287	24	EXP	Funes	0	0	0	0	0	0	0	0	0	0	0	0,0	0,0	0,0	0,0	0,0	0,0	0,0	0,0	0,0	0,0	0,0		
52317	25	EXP	Guachucal	0	0	0	0	0	0	1	0	0	0	0	0,0	0,0	0,0	0,0	0,0	0,0	6,3	0,0	0,0	0,0	0,0		
52320	26	SAB	Guaitarilla	2	0	0	0	0	0	0	0	0	0	0	15,2	0,0	0,0	0,0	0,0	0,0	0,0	0,0	0,0	0,0	0,0		
52323	27	EXP	Gualmatán	0	0	0	0	0	0	1	0	0	0	0	0,0	0,0	0,0	0,0	0,0	0,0	17,4	0,0	0,0	0,0	0,0		
52352	28	EXP	Illes	0	0	0	0	0	0	0	0	0	0	0	0,0	0,0	0,0	0,0	0,0	0,0	0,0	0,0	0,0	0,0	0,0		
52354	29	SAB	Imués	0	0	0	0	1	0	0	0	0	0	0	0,0	0,0	0,0	0,0	15,2	0,0	0,0	0,0	0,0	0,0	0,0		
52356	30	EXP	Ipiales	2	0	1	1	0	1	3	2	2	2	3	1,7	0,0	0,8	0,8	0,0	0,8	2,2	1,4	1,4	1,4	2,0		
52378	31	RIO	La Cruz	0	0	0	0	0	0	0	0	0	0	0	0,0	0,0	0,0	0,0	0,0	0,0	0,0	0,0	0,0	0,0	0,0		
52381	32	CEN	La Florida	0	0	0	0	0	0	0	0	0	0	0	0,0	0,0	0,0	0,0	0,0	0,0	0,0	0,0	0,0	0,0	0,0		
52385	33	GUA	La Llanada	0	0	0	0	0	1	0	0	1	0	0	0,0	0,0	0,0	0,0	0,0	16,8	0,0	0,0	17,5	0,0	0,0		
52390	34	SAN	La Tola	0	0	0	0	0	1	1	0	0	0	0	0,0	0,0	0,0	0,0	0,0	8,6	8,3	0,0	0,0	0,0	0,0		
52399	35	JUA	La Unión	1	0	1	0	0	1	2	0	1	1	1	3,7	0,0	3,7	0,0	0,0	3,8	7,6	0,0	3,9	3,9	3,9		
52405	36	COR	Leiva	0	0	0	0	0	0	0	0	0	0	0	0,0	0,0	0,0	0,0	0,0	0,0	0,0	0,0	0,0	0,0	0,0		
52411	37	OCC	Linares	0	0	0	0	0	0	0	0	0	0	0	0,0	0,0	0,0	0,0	0,0	0,0	0,0	0,0	0,0	0,0	0,0		
52418	38	GUA	Los Andes	0	0	0	0	0	0	0	0	0	0	0	0,0	0,0	0,0	0,0	0,0	0,0	0,0	0,0	0,0	0,0	0,0		
52427	39	TEL	Magüi Payán	0	0	0	0	1	0	0	3	1	0	0	0,0	0,0	0,0	0,0	4,9	0,0	0,0	13,4	4,3	0,0	0,0		
52435	40	PIE	Mallama	0	0	0	0	0	0	0	0	0	0	0	0,0	0,0	0,0	0,0	0,0	0,0	0,0	0,0	0,0	0,0	0,0		
52473	41	SAN	Mosquera	0	0	0	1	0	1	0	0	0	0	1	0,0	0,0	0,0	6,9	0,0	6,5	0,0	0,0	0,0	0,0	5,6		
52480	42	CEN	Nariño	0	0	0	0	0	0	0	0	0	0	0	0,0	0,0	0,0	0,0	0,0	0,0	0,0	0,0	0,0	0,0	0,0		
52490	43	SAN	Olaya Herrera	0	1	0	1	0	6	2	1	1	2	0	0,0	3,5	0,0	3,4	0,0	19,7	6,5	3,2	3,2	6,3	0,0		
52506	44	SAB	Ospina	0	0	0	0	0	0	0	0	0	0	0	0,0	0,0	0,0	0,0	0,0	0,0	0,0	0,0	0,0	0,0	0,0		
52540	45	COR	Policarpa	0	0	0	1	0	3	4	1	0	1	1	0,0	0,0	0,0	6,4	0,0	18,5	24,2	5,9	0,0	5,7	5,6		
52560	46	EXP	Potosí	0	0	0	0	0	0	0	0	0	0	0	0,0	0,0	0,0	0,0	0,0	0,0	0,0	0,0	0,0	0,0	0,0		
52565	47	ABA	Providencia	0	0	0	0	0	0	1	0	0	0	0	0,0	0,0	0,0	0,0	0,0	0,0	7,6	0,0	0,0	0,0	0,0		
52573	48	EXP	Puerres	0	0	0	0	0	0	0	0	0	1	0	0,0	0,0	0,0	0,0	0,0	0,0	0,0	0,0	0,0	12,1	0,0		
52585	49	EXP	Pupiales	0	0	0	0	0	0	0	0	0	0	0	0,0	0,0	0,0	0,0	0,0	0,0	0,0	0,0	0,0	0,0	0,0		
52612	50	PIE	Ricaurte	1	0	0	0	0	0	0	0	0	0	1	6,3	0,0	0,0	0,0	0,0	0,0	0,0	0,0	0,0	0,0	5,0		
52621	51	TEL	Roberto Payán	0	0	0	0	0	4	5	5	2	4	4	0,0	0,0	0,0	0,0	0,0	18,8	22,8	22,1	8,6	16,7	16,2		
52678	52	ABA	Samaniego	1	0	0	2	1	0	0	0	0	1	1	2,0	0,0	0,0	4,0	2,0	0,0	0,0	0,0	0,0	2,0	2,0		
52685	53	RIO	San Bernardo	0	0	0	0	0	0	0	0	0	0	0	0,0	0,0	0,0	0,0	0,0	0,0	0,0	0,0	0,0	0,0	0,0		
52687	54	JUA	San Lorenzo	0	0	1	2	0	0	1	0	2	0	0	0,0	0,0	5,2	10,4	0,0	0,0	5,1	0,0	10,0	0,0	0,0		
52693	55	RIO	San Pablo	1	0	0	0	0	0	0	0	0	0	0	5,6	0,0	0,0	0,0	0,0	0,0	0,0	0,0	0,0	0,0	0,0		
52683	56	OCC	Sandoná	1	0	2	1	2	3	0	0	0	2	2	3,9	0,0	7,8	3,9	7,8	11,7	0,0	0,0	0,0	7,8	7,8		
52696	57	SAN	Santa Bárbara	0	2	0	1	0	6	1	0	1	2	2	0,0	13,3	0,0	6,7	0,0	40,3	6,7	0,0	6,8	13,7	13,7		
52699	58	ABA	Santacruz	0	0	0	0	0	0	0	0	0	0	0	0,0	0,0	0,0	0,0	0,0	0,0	0,0	0,0	0,0	0,0	0,0		
52720	59	SAB	Sapuyes	0	1	0	0	0	0	0	0	0	0	0	0,0	14,3	0,0	0,0	0,0	0,0	0,0	0,0	0,0	0,0	0,0		
52786	60	COR	Taminango	0	0	1	0	0	0	1	1	0	0	1	0,0	0,0	5,3	0,0	0,0	0,0	5,0	4,9	0,0	0,0	4,6		
52788	61	CEN	Tangua	0	0	0	0	0	0	0	1	0	0	0	0,0	0,0	0,0	0,0	0,0	0,0	0,0	10,4	0,0	0,0	0,0		
52835	62	PAS	Tumaco	10	20	29	32	20	28	21	18	14	22	35	5,8	11,4	16,2	17,5	10								

IBS  
2018IBS  
2018IBS  
2018IBS  
2018IBS  
2018IBS  
2018

## SIFILIS CONGENITA

DEPARTAMENTO DE NARIÑO - AÑO 2008 A 2018

Fuente: Subdirección de Salud Pública - SIVIGILA - Oficina de Epidemiología - IDSN

Codigo	#	Región	Municipios	SIFILIS CONGENITA																					
				CASOS										TASA X 1.000 NV											
				2008	2009	2010	2011	2012	2013	2014	2015	2016	2017	2018	2008	2009	2010	2011	2012	2013	2014	2015	2016	2017	2018
52001	1	CEN	Pasto	1	2	3	4	1	4	7	3	3	2	2	0,2	0,4	0,6	0,8	0,2	0,8	1,4	0,6	0,6	0,4	0,4
52019	2	RIO	Albán	0	0	0	0	0	0	0	0	0	0	0	0,0	0,0	0,0	0,0	0,0	0,0	0,0	0,0	0,0	0,0	0,0
52022	3	EXP	Aldana	1	0	0	0	0	0	0	0	0	0	0	11,1	0,0	0,0	0,0	0,0	0,0	0,0	0,0	0,0	0,0	0,0
52036	4	OCC	Ancuyá	0	0	0	0	0	0	0	0	0	0	0	0,0	0,0	0,0	0,0	0,0	0,0	0,0	0,0	0,0	0,0	0,0
52051	5	JUA	Arboleda	0	0	0	0	0	0	0	0	0	0	0	0,0	0,0	0,0	0,0	0,0	0,0	0,0	0,0	0,0	0,0	0,0
52079	6	TEL	Barbacoas	2	0	1	0	0	3	0	1	0	0	0	4,5	0,0	2,4	0,0	0,0	6,1	0,0	2,9	0,0	0,0	0,0
52083	7	RIO	Belén	0	0	0	0	0	0	0	0	0	0	0	0,0	0,0	0,0	0,0	0,0	0,0	0,0	0,0	0,0	0,0	0,0
52110	8	JUA	Buesaco	0	0	0	0	0	0	0	0	0	0	0	0,0	0,0	0,0	0,0	0,0	0,0	0,0	0,0	0,0	0,0	0,0
52694	9	JUA	Cartago	0	0	0	0	0	0	0	0	0	0	1	0,0	0,0	0,0	0,0	0,0	0,0	0,0	0,0	0,0	0,0	12,5
52240	10	CEN	Chachagüí	0	0	0	2	0	0	0	0	0	0	0	0,0	0,0	0,0	12,0	0,0	0,0	0,0	0,0	0,0	0,0	0,0
52203	11	RIO	Colón Genova	0	0	0	0	0	1	0	0	0	0	0	0,0	0,0	0,0	0,0	0,0	11,4	0,0	0,0	0,0	0,0	0,0
52207	12	OCC	Consaca	0	0	0	0	0	0	0	0	0	0	0	0,0	0,0	0,0	0,0	0,0	0,0	0,0	0,0	0,0	0,0	0,0
52210	13	EXP	Contadero	0	0	0	0	0	1	0	0	0	0	0	0,0	0,0	0,0	0,0	0,0	11,6	0,0	0,0	0,0	0,0	0,0
52215	14	EXP	Córdoba	0	0	0	0	0	0	0	0	0	0	0	0,0	0,0	0,0	0,0	0,0	0,0	0,0	0,0	0,0	0,0	0,0
52224	15	EXP	Cuaspud	0	0	0	0	0	0	0	0	0	0	0	0,0	0,0	0,0	0,0	0,0	0,0	0,0	0,0	0,0	0,0	0,0
52227	16	EXP	Cumbal	0	0	0	0	0	0	0	0	0	1	0	0,0	0,0	0,0	0,0	0,0	0,0	0,0	0,0	0,0	2,4	0,0
52233	17	COR	Cumbitara	0	2	2	3	0	1	0	0	0	0	0	0,0	15,2	19,8	34,9	0,0	9,6	0,0	0,0	0,0	0,0	0,0
52250	18	SAN	El Charco	1	0	6	1	1	4	4	3	1	1	0	2,9	0,0	14,0	2,7	4,7	18,3	11,8	8,3	3,4	4,7	0,0
52254	19	GUA	El Peñol	0	0	0	0	1	0	0	0	0	0	0	0,0	0,0	0,0	0,0	14,1	0,0	0,0	0,0	0,0	0,0	0,0
52256	20	COR	El Rosario	0	0	0	0	0	0	0	0	0	0	0	0,0	0,0	0,0	0,0	0,0	0,0	0,0	0,0	0,0	0,0	0,0
52258	21	RIO	El Tablón de Gómez	0	0	0	0	0	0	0	0	0	0	0	0,0	0,0	0,0	0,0	0,0	0,0	0,0	0,0	0,0	0,0	0,0
52260	22	GUA	El Tambo	0	0	0	0	0	0	0	0	0	0	0	0,0	0,0	0,0	0,0	0,0	0,0	0,0	0,0	0,0	0,0	0,0
52520	23	PAS	Francisco Pizarro	2	3	1	4	2	2	4	0	0	0	0	17,5	19,6	8,0	39,2	23,8	37,7	76,9	0,0	0,0	0,0	0,0
52287	24	EXP	Funes	0	0	0	0	0	0	0	0	0	0	0	0,0	0,0	0,0	0,0	0,0	0,0	0,0	0,0	0,0	0,0	0,0
52317	25	EXP	Guachucal	0	0	0	0	0	0	0	0	0	0	0	0,0	0,0	0,0	0,0	0,0	0,0	0,0	0,0	0,0	0,0	0,0
52320	26	SAB	Guaitarilla	0	0	0	0	0	1	0	0	0	0	0	0,0	0,0	0,0	0,0	9,0	0,0	0,0	0,0	0,0	0,0	0,0
52323	27	EXP	Gualmatán	0	0	0	0	0	0	1	1	0	0	0	0,0	0,0	0,0	0,0	0,0	0,0	18,9	18,5	0,0	0,0	0,0
52352	28	EXP	Illes	0	0	0	0	0	0	0	0	1	0	0	0,0	0,0	0,0	0,0	0,0	0,0	0,0	0,0	11,5	0,0	0,0
52354	29	SAB	Imués	0	0	0	0	0	0	0	0	0	0	0	0,0	0,0	0,0	0,0	0,0	0,0	0,0	0,0	0,0	0,0	0,0
52356	30	EXP	Ipiales	1	2	0	2	3	3	1	0	2	1	0	0,5	1,1	0,0	1,2	1,9	1,8	0,6	0,0	1,2	0,6	0,0
52378	31	RIO	La Cruz	0	1	0	1	0	0	0	0	0	0	0	0,0	5,3	0,0	4,7	0,0	0,0	0,0	0,0	0,0	0,0	0,0
52381	32	CEN	La Florida	0	0	0	0	0	0	0	0	0	0	0	0,0	0,0	0,0	0,0	0,0	0,0	0,0	0,0	0,0	0,0	0,0
52385	33	GUA	La Llanada	0	0	0	0	0	0	0	0	0	0	0	0,0	0,0	0,0	0,0	0,0	0,0	0,0	0,0	0,0	0,0	0,0
52390	34	SAN	La Tola	0	0	0	1	0	1	2	1	0	0	1	0,0	0,0	0,0	15,4	0,0	18,5	24,7	18,9	0,0	0,0	17,5
52399	35	JUA	La Unión	0	0	0	0	0	0	0	0	0	0	0	0,0	0,0	0,0	0,0	0,0	0,0	0,0	0,0	0,0	0,0	0,0
52405	36	COR	Leiva	0	0	0	0	0	0	0	0	0	0	0	0,0	0,0	0,0	0,0	0,0	0,0	0,0	0,0	0,0	0,0	0,0
52411	37	OCC	Linares	0	0	0	0	0	0	0	0	0	0	0	0,0	0,0	0,0	0,0	0,0	0,0	0,0	0,0	0,0	0,0	0,0
52418	38	GUA	Los Andes	0	0	0	1	0	1	0	0	0	0	0	0,0	0,0	0,0	9,6	0,0	8,5	0,0	0,0	0,0	0,0	0,0
52427	39	TEL	Magüi Payan	0	2	0	0	1	1	2	0	0	0	0	0,0	35,1	0,0	0,0	18,5	12,5	27,0	0,0	0,0	0,0	0,0
52435	40	PIE	Mallama	0	0	0	0	0	0	0	0	0	0	0	0,0	0,0	0,0	0,0	0,0	0,0	0,0	0,0	0,0	0,0	0,0
52473	41	SAN	Mosquera	4	2	2	1	0	0	0	0	0	0	0	27,6	16,3	21,1	9,4	0,0	0,0	0,0	0,0	0,0	0,0	0,0
52480	42	CEN	Nariño	0	0	0	0	0	0	0	0	0	0	1	0,0	0,0	0,0	0,0	0,0	0,0	0,0	0,0	0,0	0,0	14,5
52490	43	SAN	Olaya Herrera	2	4	4	8	2	1	0	0	0	0	1	6,4	12,4	13,5	27,3	9,3	4,8	0,0	0,0	0,0	0,0	2,9
52504	44	SAB	Ospina	0	0	1	0	1	0	0	0	0	0	0	0,0	0,0	17,9	0,0	14,1	0,0	0,0	0,0	0,0	0,0	0,0
52540	45	COR	Policarpa	1	0	2	1	0	0	1	2	0	0	0	6,1	0,0	11,9	7,0	0,0	0,0	6,3	15,4	0,0	0,0	0,0
52560	46	EXP	Potosí	0	0	0	0	0	0	0	0	0	0	0	0,0	0,0	0,0	0,0	0,0	0,0	0,0	0,0	0,0	0,0	0,0
52565	47	ABA	Providencia	0	0	0	0	0	0	0	0	0	0	0	0,0	0,0	0,0	0,0	0,0	0,0	0,0	0,0	0,0	0,0	0,0
52573	48	EXP	Puerres	0	0	0	0	0	0	2	0	0	0	0	0,0	0,0	0,0	0,0	0,0	0,0	17,4	0,0	0,0	0,0	0,0
52585	49	EXP	Pupiales	0	0	0	0	0	0	0	0	0	0	0	0,0	0,0	0,0	0,0	0,0	0,0	0,0	0,0	0,0	0,0	0,0
52612	50	PIE	Ricaurte	0	0	0	0	0	1	0	0	0	0	0	0,0	0,0	0,0	0,0	0,0	0,0	3,7	0,0	0,0	0,0	0,0
52621	51	TEL	Roberto Payán	1	0	2	2	0	4	0	0	0	2	0	12,8	0,0	14,1	16,1	0,0	35,7	0,0	0,0	0,0	15,3	0,0
52678	52	ABA	Samaniego	0	0	0	0	0	0	0	0	0	0	0	0,0	0,0	0,0	0,0	0,0	0,0	0,0	0,0	0,0	0,0	0,0
52685	53	RIO	San Bernardo	0	0	0	0	0	0	0	0	0	0	0	0,0	0,0	0,0	0,0	0,0	0,0	0,0	0,0	0,0	0,0	0,0
52687	54	JUA	San Lorenzo	0	0	0	0	0	0	0	0	0	0	0	0,0	0,0	0,0	0,0	0,0	0,0	0,0	0,0	0,0	0,0	0,0
52693	55	RIO	San Pablo	0	0	0	1	0	0	0	0	0	0	0	0,0	0,0	0,0	5,5	0,0	0,0	0,0	0,0	0,0	0,0	0,0
52683	56	OCC	Sandoná	1	0	0	0	0	0	0	0	1	0	0	3,6	0,0	0,0	0,0	0,0	0,0	0,0	0,0	5,3	0,0	0,0
52696	57	SAN	Santa Bárbara	1	0	1	0	0	0	0	0	0	1	0	14,9	0,0	15,9	0,0	0,0	0,0	0,0	0,0	0,0	11,0	0,0
52699	58	ABA	Santacruz	0	0	0	0	0	0	0	0	1	0	0	0,0	0,0	0,0	0,0	0,0	0,0	0,0	0,0	11,8	0,0	0,0
52720	59	SAB	Sapuyes	0	0	0	0	1	0	0	0	0	0	0	0,0	0,0	0,0	0,0	18,5	0,0	0,0	0,0	0,0	0,0	0,0
52786	60	COR	Taminango	0	0	0	2	0	0	0	0	0	1	0	0,0</										

IBS  
2018IBS  
2018IBS  
2018IBS  
2018IBS  
2018IBS  
2018

## SIFILIS GESTACIONAL

DEPARTAMENTO DE NARIÑO - AÑO 2008 A 2018

Fuente: Subdirección de Salud Pública - SIVIGILA - Oficina de Epidemiología - IDSN

Codigo	#	Región	Municipios	SIFILIS GESTACIONAL																					
				CASOS												TASA X 1.000 NV									
				2008	2009	2010	2011	2012	2013	2014	2015	2016	2017	2018	2008	2009	2010	2011	2012	2013	2014	2015	2016	2017	2018
52001	1	CEN	Pasto	20	22	12	16	10	14	16	20	21	20	16	3,6	4,3	2,4	3,3	2,1	2,9	3,2	3,8	4,0	4,0	3,4
52019	2	RIO	Albán	0	0	0	0	0	0	1	1	0	0	0	0,0	0,0	0,0	0,0	0,0	0,0	10,9	11,9	0,0	0,0	0,0
52022	3	EXP	Aldana	0	0	0	1	0	2	2	0	0	1	0	0,0	0,0	0,0	11,8	0,0	24,1	21,5	0,0	0,0	12,0	0,0
52036	4	OCC	Ancuyá	0	0	0	0	1	0	0	0	0	0	0	0,0	0,0	0,0	0,0	12,2	0,0	0,0	0,0	0,0	0,0	0,0
52051	5	JUA	Arboleda	0	0	0	1	0	0	0	0	0	0	0	0,0	0,0	0,0	13,3	0,0	0,0	0,0	0,0	0,0	0,0	0,0
52079	6	TEL	Barbacoas	1	0	2	4	3	3	3	8	2	7	4	2,3	0,0	4,9	9,3	7,4	6,1	7,2	22,9	5,0	12,5	7,5
52083	7	RIO	Belén	0	0	0	0	1	0	0	0	1	0	0	0,0	0,0	0,0	0,0	18,2	0,0	0,0	0,0	19,2	0,0	0,0
52110	8	JUA	Buesaco	2	0	3	0	0	1	1	0	2	0	1	5,9	0,0	10,8	0,0	0,0	3,6	3,9	0,0	9,1	0,0	5,0
52694	9	JUA	Cartago	0	0	0	0	0	0	0	0	0	0	3	0,0	0,0	0,0	0,0	0,0	0,0	0,0	0,0	0,0	0,0	37,5
52240	10	CEN	Chachagüí	2	0	1	2	0	1	0	0	1	0	0	10,8	0,0	6,5	12,0	0,0	6,3	0,0	0,0	6,4	0,0	0,0
52203	11	RIO	Colón Genova	0	1	0	0	0	1	0	0	1	0	1	0,0	8,0	0,0	0,0	0,0	11,4	0,0	0,0	12,2	0,0	14,1
52207	12	OCC	Consaca	1	0	0	0	0	0	1	0	0	0	0	6,9	0,0	0,0	0,0	0,0	0,0	0,0	14,7	0,0	0,0	0,0
52210	13	EXP	Contadero	0	0	0	0	2	0	0	0	0	0	0	0,0	0,0	0,0	0,0	25,3	0,0	0,0	0,0	0,0	0,0	0,0
52215	14	EXP	Córdoba	0	0	0	0	0	0	0	0	0	0	0	0,0	0,0	0,0	0,0	0,0	0,0	0,0	0,0	0,0	0,0	0,0
52224	15	EXP	Cuaspuñ	0	0	0	0	0	0	0	0	1	0	0	0,0	0,0	0,0	0,0	0,0	0,0	0,0	0,0	9,9	0,0	0,0
52227	16	EXP	Cumbal	1	0	1	0	0	1	0	1	0	2	1	1,9	0,0	2,5	0,0	0,0	2,6	0,0	2,8	0,0	4,8	3,1
52233	17	COR	Cumbitara	2	5	2	3	0	1	0	0	1	1	1	19,8	37,9	19,8	34,9	0,0	9,6	0,0	0,0	15,9	11,0	11,5
52250	18	SAN	El Charco	9	4	10	3	4	8	10	8	4	8	8	26,3	10,5	23,3	8,2	18,8	36,7	29,5	22,2	13,7	37,4	28,9
52254	19	GUA	El Peñol	0	0	0	1	0	0	0	0	0	0	0	0,0	0,0	0,0	16,1	0,0	0,0	0,0	0,0	0,0	0,0	0,0
52256	20	COR	El Rosario	2	0	0	0	1	1	0	2	2	1	2	24,7	0,0	0,0	0,0	17,2	13,2	0,0	29,0	27,4	16,4	41,7
52258	21	RIO	El Tablón de Gómez	1	0	0	1	0	0	0	0	0	0	0	4,5	0,0	0,0	5,5	0,0	0,0	0,0	0,0	0,0	0,0	0,0
52260	22	GUA	El Tambo	0	0	0	1	0	0	0	0	0	1	0	0,0	0,0	0,0	5,9	0,0	0,0	0,0	0,0	8,3	0,0	0,0
52520	23	PAS	Francisco Pizarro	4	2	1	11	5	6	7	0	0	10	7	35,1	13,1	8,0	107,8	59,5	113,2	134,6	0,0	0,0	83,3	71,4
52287	24	EXP	Funes	0	0	0	1	0	0	0	0	0	0	0	0,0	0,0	0,0	16,9	0,0	0,0	0,0	0,0	0,0	0,0	0,0
52317	25	EXP	Guachucal	0	0	0	0	1	1	1	0	0	0	0	0,0	0,0	0,0	0,0	5,1	5,5	4,8	0,0	0,0	0,0	0,0
52320	26	SAB	Guaitarilla	0	0	0	0	1	1	0	0	2	1	0	0,0	0,0	0,0	0,0	8,6	9,0	0,0	0,0	21,1	10,3	0,0
52323	27	EXP	Gualmatán	0	0	0	0	0	0	0	1	1	0	0	0,0	0,0	0,0	0,0	0,0	0,0	0,0	18,5	20,0	0,0	0,0
52352	28	EXP	Iles	0	0	0	0	0	0	0	1	1	0	0	0,0	0,0	0,0	0,0	0,0	0,0	0,0	12,0	11,5	0,0	0,0
52354	29	SAB	Imués	0	0	0	0	0	0	1	0	0	0	2	0,0	0,0	0,0	0,0	0,0	0,0	15,6	0,0	0,0	0,0	34,5
52356	30	EXP	Ipiques	10	7	2	1	9	9	6	6	14	12	7	4,9	3,8	1,3	0,6	5,6	5,4	3,6	3,6	8,4	7,5	4,7
52378	31	RIO	La Cruz	0	0	1	0	0	0	0	1	0	0	0	0,0	0,0	5,7	0,0	0,0	0,0	0,0	5,5	0,0	0,0	0,0
52381	32	CEN	La Florida	2	0	0	0	0	1	0	0	0	2	0	14,2	0,0	0,0	0,0	0,0	10,6	0,0	0,0	0,0	21,5	0,0
52385	33	GUA	La Llanada	0	0	0	0	0	1	0	0	0	0	0	0,0	0,0	0,0	0,0	0,0	16,9	0,0	0,0	0,0	0,0	0,0
52390	34	SAN	La Tola	0	0	0	6	0	4	3	1	3	2	0	0,0	0,0	0,0	92,3	0,0	74,1	37,0	18,9	50,8	33,3	0,0
52399	35	JUA	La Unión	1	2	1	1	1	0	1	1	0	0	2	2,7	4,8	2,7	2,6	2,5	0,0	2,6	2,5	0,0	0,0	5,9
52405	36	COR	Leiva	0	1	0	0	0	0	0	0	0	1	0	0,0	0,0	0,0	0,0	0,0	0,0	0,0	0,0	0,0	11,2	0,0
52411	37	OCC	Linares	0	1	0	0	0	1	0	0	0	0	0	0,0	6,7	0,0	0,0	0,0	13,9	0,0	0,0	0,0	0,0	0,0
52418	38	GUA	Los Andes	0	2	0	1	0	1	0	0	0	0	0	0,0	16,9	0,0	9,6	0,0	8,5	0,0	0,0	0,0	0,0	0,0
52427	39	TEL	Magüi Payán	0	2	1	1	2	7	2	4	0	1	1	0,0	35,1	9,7	25,6	37,0	87,5	27,0	148,1	0,0	12,8	12,7
52435	40	PIE	Mallama	0	0	0	1	1	0	0	1	0	0	1	0,0	0,0	0,0	11,9	15,6	0,0	0,0	12,7	0,0	0,0	13,5
52473	41	SAN	Mosquera	8	2	2	3	2	1	4	1	4	3	1	55,2	16,3	21,1	28,3	23,0	8,8	41,7	13,7	36,0	29,7	9,0
52480	42	CEN	Nariño	0	0	0	0	0	0	0	0	1	0	0	0,0	0,0	0,0	0,0	0,0	0,0	0,0	0,0	18,5	0,0	0,0
52490	43	SAN	Olaya Herrera	8	6	11	16	24	15	6	11	17	16	19	25,5	18,6	37,2	54,6	112,1	71,8	21,6	49,5	59,0	45,8	55,1
52506	44	SAB	Ospina	0	0	0	0	2	0	0	1	0	0	0	0,0	0,0	0,0	0,0	28,2	0,0	0,0	18,5	0,0	0,0	0,0
52540	45	COR	Policarpa	1	1	2	5	1	1	3	2	0	6	2	6,1	5,9	11,9	35,2	7,9	6,6	18,8	15,4	0,0	37,7	15,2
52560	46	EXP	Potosí	0	0	1	0	1	0	0	0	0	1	1	0,0	0,0	7,0	0,0	6,3	0,0	0,0	0,0	6,9	8,5	0,0
52565	47	ABA	Providencia	0	0	1	0	0	0	0	0	0	0	0	0,0	0,0	15,9	0,0	0,0	0,0	0,0	0,0	0,0	0,0	0,0
52573	48	EXP	Puerres	1	2	0	0	0	0	3	0	0	0	0	9,0	18,3	0,0	0,0	0,0	0,0	26,1	0,0	0,0	0,0	0,0
52585	49	EXP	Pupiales	0	0	0	0	0	0	0	0	0	0	0	0,0	0,0	0,0	0,0	0,0	0,0	0,0	0,0	0,0	0,0	0,0
52612	50	PIE	Ricaurte	2	0	1	0	0	0	3	0	0	0	3	7,0	0,0	4,0	0,0	0,0	0,0	11,2	0,0	0,0	0,0	10,0
52621	51	TEL	Roberto Payán	2	0	1	1	4	12	4	2	7	8	7	25,6	0,0	7,0	8,1	42,6	107,1	36,0	23,3	56,5	61,1	62,5
52678	52	ABA	Samaniego	5	2	2	2	3	1	0	0	0	0	2	12,1	5,3	5,6	5,5	8,3	3,5	0,0	0,0	0,0	0,0	5,7
52685	53	RIO	San Bernardo	0	1	1	0	0	0	0	1	0	0	1	0,0	11,8	12,0	0,0	0,0	0,0	0,0	13,3	0,0	0,0	14,3
52687	54	JUA	San Lorenzo	0	0	0	0	2	0	0	1	0	0	0	0,0	0,0	0,0	0,0	11,2	0,0	0,0	5,6	0,0	0,0	0,0
52693	55	RIO	San Pablo	0	1	0	2	1	0	0	0	0	1	1	0,0	5,9	0,0	11,0	7,1	0,0	0,0	0,0	8,3	7,1	0,0
52683	56	OCC	Sandoná	0	2	1	1	0	1	1	0	1	6	0	0,0	6,8	4,8	4,5	0,0	5,3	5,5	0,0	5,3	36,1	0,0
52696	57	SAN	Santa Bárbara	2	1	0	0	0	5	1	7	2	4	1	29,9	17,5	0,0	0,0	0,0	56,8	13,3	129,6	27,8	44,0	26,3
52699	58	ABA	Santacruz	0	0	1	0	0	0	0	0	0	0	0	0,0	0,0	11,4	0,0	0,0	0,0	0,0	0,0	0,0	0,0	0,0
52720	59	SAB	Şapuyes	0	0	0	0	1	0	0	0	0	0	0	0,0	0,0	0,0	0,0	18,5	0,0	0,0	0,0	0,0		



IBS  
2018IBS  
2018IBS  
2018IBS  
2018IBS  
2018IBS  
2018

## VIH-SIDA

DEPARTAMENTO DE NARIÑO - AÑO 2008 A 2018

Fuente: Subdirección de Salud Pública - SIVIGILA - Oficina de Epidemiología - IDSN

Codigo	#	Región	Municipios	VIH-SIDA																					
				CASOS										TASA X 100.000 Hb											
				2008	2009	2010	2011	2012	2013	2014	2015	2016	2017	2018	2008	2009	2010	2011	2012	2013	2014	2015	2016	2017	2018
52001	1	CEN	Pasto	46	34	36	30	40	62	55	72	76	101	107	11,5	8,4	8,7	7,2	9,5	14,5	12,7	16,4	17,1	22,4	23,5
52019	2	RIO	Albán	0	0	0	0	0	2	0	0	0	1	0	0,0	0,0	0,0	0,0	0,0	9,3	0,0	0,0	0,0	4,4	0,0
52022	3	EXP	Aldana	0	0	0	0	0	0	1	3	0	1	1	0,0	0,0	0,0	0,0	0,0	0,0	16,2	49,3	0,0	16,9	17,1
52036	4	OCC	Ancuyá	0	0	1	0	0	1	0	0	1	0	0	0,0	0,0	12,6	0,0	0,0	13,5	0,0	0,0	14,5	0,0	0,0
52051	5	JUA	Arboleda	0	0	0	1	0	0	0	0	0	0	1	0,0	0,0	0,0	13,3	0,0	0,0	0,0	0,0	0,0	0,0	13,2
52079	6	TEL	Barbacoas	5	3	4	3	5	6	5	4	5	11	5	15,4	9,1	11,8	8,7	14,1	16,6	13,5	10,6	12,9	27,8	12,4
52083	7	RIO	Belén	0	0	0	0	0	0	0	0	2	0	0	0,0	0,0	0,0	0,0	0,0	0,0	26,6	0,0	0,0	0,0	0,0
52110	8	JUA	Buesaco	0	0	1	0	4	0	0	0	0	1	3	0,0	0,0	4,2	0,0	16,5	0,0	0,0	0,0	0,0	3,9	11,6
52694	9	JUA	Cartago	0	0	0	0	0	0	0	0	0	0	2	0,0	0,0	0,0	0,0	0,0	0,0	0,0	0,0	0,0	0,0	26,1
52240	10	CEN	Chachagüí	0	1	0	4	1	1	2	0	0	0	0	0,0	7,6	0,0	29,8	7,4	7,3	14,6	0,0	0,0	0,0	0,0
52203	11	RIO	Colón Genova	0	0	0	0	0	1	0	0	0	0	1	0,0	0,0	0,0	0,0	0,0	9,9	0,0	0,0	0,0	0,0	9,8
52207	12	OCC	Consaca	1	0	0	1	1	0	2	0	0	1	4	10,0	0,0	0,0	10,2	10,3	0,0	21,1	0,0	0,0	10,9	44,0
52210	13	EXP	Contadero	0	0	0	0	0	0	0	0	1	0	0	0,0	0,0	0,0	0,0	0,0	0,0	0,0	0,0	14,3	0,0	0,0
52215	14	EXP	Córdoba	0	0	1	0	0	1	1	0	1	0	0	0,0	0,0	7,2	0,0	0,0	7,2	7,2	0,0	7,1	0,0	0,0
52224	15	EXP	Cuaspud	0	0	0	0	0	0	0	0	0	1	1	0,0	0,0	0,0	0,0	0,0	0,0	0,0	0,0	0,0	11,5	11,5
52227	16	EXP	Cumbal	0	0	0	0	0	0	0	0	0	1	0	0,0	0,0	0,0	0,0	0,0	0,0	0,0	0,0	0,0	2,6	0,0
52233	17	COR	Cumbitara	0	3	0	1	2	0	1	0	1	0	0	0,0	23,4	0,0	7,4	14,3	0,0	6,8	0,0	6,4	0,0	0,0
52250	18	SAN	El Charco	0	0	2	2	2	1	0	3	2	3	1	0,0	0,0	6,5	6,3	6,0	2,9	0,0	8,1	5,2	7,6	2,4
52254	19	GUA	El Peñol	0	0	0	0	0	1	0	1	0	1	0	0,0	0,0	0,0	0,0	0,0	15,2	0,0	15,4	0,0	15,6	0,0
52256	20	COR	El Rosario	1	0	0	0	0	2	0	0	1	1	0	9,0	0,0	0,0	0,0	0,0	19,1	0,0	0,0	9,9	10,1	0,0
52258	21	RIO	El Tablón de Gómez	0	1	1	0	1	0	0	0	0	1	0	0,0	7,4	7,5	0,0	7,6	0,0	0,0	0,0	0,0	8,0	0,0
52260	22	GUA	El Tambo	0	0	1	0	0	0	1	0	1	0	3	0,0	0,0	7,6	0,0	0,0	0,0	8,0	0,0	8,3	0,0	25,6
52520	23	PAS	Francisco Pizarro	0	0	0	2	3	1	0	0	0	3	0	0,0	0,0	0,0	15,0	21,9	7,1	0,0	0,0	0,0	18,8	0,0
52287	24	EXP	Funes	0	0	0	0	0	0	0	0	0	0	0	0,0	0,0	0,0	0,0	0,0	0,0	0,0	0,0	0,0	0,0	0,0
52317	25	EXP	Guachucal	0	0	0	0	0	2	0	0	1	0	1	0,0	0,0	0,0	0,0	0,0	12,6	0,0	0,0	6,4	0,0	6,5
52320	26	SAB	Guaitarilla	0	1	2	0	0	0	0	0	1	2	1	0,0	7,7	15,6	0,0	0,0	0,0	0,0	0,0	8,4	17,1	8,7
52323	27	EXP	Gualmatán	0	0	0	0	0	0	0	0	0	0	0	0,0	0,0	0,0	0,0	0,0	0,0	0,0	0,0	0,0	0,0	0,0
52352	28	EXP	Illes	0	0	0	0	0	0	0	0	0	0	0	0,0	0,0	0,0	0,0	0,0	0,0	0,0	0,0	0,0	0,0	0,0
52354	29	SAB	Imués	0	0	0	2	0	1	1	0	1	0	1	0,0	0,0	0,0	29,8	0,0	15,4	15,7	0,0	16,3	0,0	16,9
52356	30	EXP	Ipiates	10	15	10	5	15	18	22	23	36	27	24	8,5	12,5	8,1	4,0	11,6	13,6	16,2	16,6	25,4	18,6	16,2
52378	31	RIO	La Cruz	0	0	0	0	1	0	0	1	1	1	1	0,0	0,0	0,0	5,5	0,0	0,0	5,5	5,5	5,5	5,5	5,5
52381	32	CEN	La Florida	0	0	0	1	0	0	2	1	0	0	0	0,0	0,0	0,0	9,9	0,0	0,0	20,7	10,5	0,0	0,0	0,0
52385	33	GUA	La Llanada	0	0	0	0	2	0	0	0	0	0	0	0,0	0,0	0,0	0,0	33,1	0,0	0,0	0,0	0,0	0,0	0,0
52390	34	SAN	La Tola	0	0	1	0	5	10	1	1	0	1	1	0,0	0,0	9,8	0,0	44,9	86,3	8,3	7,9	0,0	7,3	7,0
52399	35	JUA	La Unión	1	1	0	2	2	0	2	3	7	1	4	3,7	3,7	0,0	7,5	7,5	0,0	7,6	11,5	27,0	3,9	15,7
52405	36	COR	Leiva	0	0	0	0	0	0	1	0	1	0	1	0,0	0,0	0,0	0,0	0,0	0,0	7,3	0,0	7,1	0,0	6,9
52411	37	OCC	Linares	0	0	1	0	0	0	0	1	0	1	0	0,0	0,0	9,1	0,0	0,0	0,0	0,0	10,0	0,0	10,3	0,0
52418	38	GUA	Los Andes	0	0	1	0	0	0	1	0	0	0	0	0,0	0,0	5,6	0,0	0,0	0,0	5,2	0,0	0,0	0,0	0,0
52427	39	TEL	Magüi Payan	0	0	0	6	3	6	1	2	1	1	1	0,0	0,0	0,0	30,3	14,7	28,5	4,6	8,9	4,3	4,2	4,1
52435	40	PIE	Mallama	0	0	0	0	0	1	0	1	0	0	1	0,0	0,0	0,0	0,0	0,0	12,4	0,0	12,9	0,0	0,0	13,6
52473	41	SAN	Mosquera	0	0	1	0	0	0	1	2	0	0	0	0,0	0,0	7,1	0,0	0,0	0,0	6,3	12,3	0,0	0,0	0,0
52480	42	CEN	Nariño	0	0	0	0	0	1	0	1	2	2	4	0,0	0,0	0,0	0,0	0,0	21,2	0,0	20,5	40,5	40,0	78,8
52490	43	SAN	Olaya Herrera	0	3	0	1	0	2	5	6	5	4	5	0,0	10,4	0,0	3,4	0,0	6,6	16,2	19,2	15,8	12,5	15,4
52504	44	SAB	Ospina	0	0	0	0	0	0	0	0	0	0	0	0,0	0,0	0,0	0,0	0,0	0,0	0,0	0,0	0,0	0,0	0,0
52540	45	COR	Policarpa	1	6	1	1	0	0	1	2	2	0	0	6,8	40,1	6,5	6,4	0,0	0,0	6,1	11,9	11,7	0,0	0,0
52560	46	EXP	Potosí	0	0	0	0	0	0	0	0	0	0	1	0,0	0,0	0,0	0,0	0,0	0,0	0,0	0,0	0,0	0,0	8,5
52565	47	ABA	Providencia	0	0	0	0	0	0	0	0	0	0	1	0,0	0,0	0,0	0,0	0,0	0,0	0,0	0,0	0,0	0,0	7,3
52573	48	EXP	Puerres	0	0	0	0	0	0	1	0	0	0	0	0,0	0,0	0,0	0,0	0,0	0,0	11,8	0,0	0,0	0,0	0,0
52585	49	EXP	Pupiales	0	0	2	0	0	0	1	1	3	1	2	0,0	0,0	10,6	0,0	0,0	0,0	5,2	5,2	15,4	5,1	10,2
52612	50	PIE	Ricaurte	3	0	1	1	0	0	1	0	2	2	0	18,8	0,0	6,0	5,9	0,0	0,0	5,5	0,0	10,5	10,3	0,0
52621	51	TEL	Roberto Payán	0	1	0	0	2	6	0	1	1	3	1	0,0	5,3	0,0	0,0	9,7	28,1	0,0	4,4	4,3	12,5	4,0
52678	52	ABA	Samaniego	0	4	0	2	1	0	2	2	3	3	1	0,0	8,0	0,0	4,0	2,0	0,0	4,0	4,0	6,1	6,1	2,0
52685	53	RIO	San Bernardo	0	0	0	1	1	1	0	0	0	0	0	0,0	0,0	0,0	5,8	5,7	5,5	0,0	0,0	0,0	0,0	0,0
52687	54	JUA	San Lorenzo	0	0	2	0	0	0	0	0	2	0	0	0,0	0,0	10,5	0,0	0,0	0,0	0,0	0,0	10,0	0,0	0,0
52693	55	RIO	San Pablo	0	0	0	1	2	0	0	2	1	2	0	0,0	0,0	0,0	5,6	11,3	0,0	0,0	11,4	5,7	11,6	0,0
52683	56	OCC	Sandoná	1	0	1	1	2	1	2	2	1	3	2	3,9	0,0	3,9	3,9	7,8	3,9	7,8	7,8	3,9	11,7	7,8
52696	57	SAN	Santa Bárbara	0	0	0	0	0	2	1	0	0	0	1	0,0	0,0	0,0	0,0	0,0	13,4	6,7	0,0	0,0	0,0	6,9
52699	58	ABA	Santacruz	0	0	0	1	0	0	0	0	0	0	0	0,0	0,0	4,0	0,0	0,0	0,0	0,0	0,0	0,0	0,0	0,0
52720	59	SAB	Sapuyes	0	0	0	0	0	0	0	1	2	0	0	0,0	0,0	0,0	0,0	0,0	0,0	0,0	15,7	32,1	0,0	0,0

IBS  
2018IBS  
2018IBS  
2018IBS  
2018IBS  
2018IBS  
2018

## MORTALIDAD VIH-SIDA

DEPARTAMENTO DE NARIÑO - AÑO 2008 A 2018

Fuente: Subdirección de Salud Pública - SIVIGILA - Oficina de Epidemiología - IDSN

Codigo	#	Región	Municipios	MORTALIDAD VIH-SIDA																					
				CASOS										TASA X 100.000 Hb											
				2008	2009	2010	2011	2012	2013	2014	2015	2016	2017	2018	2008	2009	2010	2011	2012	2013	2014	2015	2016	2017	2018
52001	1	CEN	Pasto			9	11	5	8	8	5	11	5	7			2,2	2,6	1,2	1,9	1,8	1,1	2,5	1,1	1,5
52019	2	RIO	Albán			0	0	0	1	0	0	0	0	0			0,0	0,0	0,0	4,6	0,0	0,0	0,0	0,0	0,0
52022	3	EXP	Aldana			0	0	0	0	0	1	0	1	0			0,0	0,0	0,0	0,0	0,0	16,4	0,0	16,9	0,0
52036	4	OCC	Ancuyá			0	0	0	0	0	0	0	0	0			0,0	0,0	0,0	0,0	0,0	0,0	0,0	0,0	0,0
52051	5	JUA	Arboleda			0	0	0	0	0	0	0	0	0			0,0	0,0	0,0	0,0	0,0	0,0	0,0	0,0	0,0
52079	6	TEL	Barbacoas			0	1	1	1	0	0	0	1	0			0,0	2,9	2,8	2,8	0,0	0,0	0,0	2,5	0,0
52083	7	RIO	Belén			0	0	0	0	0	0	0	0	0			0,0	0,0	0,0	0,0	0,0	0,0	0,0	0,0	0,0
52110	8	JUA	Buesaco			0	0	0	0	0	0	0	0	0			0,0	0,0	0,0	0,0	0,0	0,0	0,0	0,0	0,0
52694	9	JUA	Cartago			0	0	0	0	0	0	0	0	0			0,0	0,0	0,0	0,0	0,0	0,0	0,0	0,0	0,0
52240	10	CEN	Chachagüí			0	1	0	0	1	0	0	0	0			0,0	7,5	0,0	0,0	7,3	0,0	0,0	0,0	0,0
52203	11	RIO	Colón Genova			0	0	0	0	0	0	0	0	0			0,0	0,0	0,0	0,0	0,0	0,0	0,0	0,0	0,0
52207	12	OCC	Consaca			0	0	0	0	0	0	0	0	0			0,0	0,0	0,0	0,0	0,0	0,0	0,0	0,0	0,0
52210	13	EXP	Contadero			0	1	0	0	0	0	0	0	0			0,0	14,6	0,0	0,0	0,0	0,0	0,0	0,0	0,0
52215	14	EXP	Córdoba			0	0	0	0	1	0	0	0	0			0,0	0,0	0,0	0,0	7,2	0,0	0,0	0,0	0,0
52224	15	EXP	Cuaspud			0	0	0	0	0	0	0	0	0			0,0	0,0	0,0	0,0	0,0	0,0	0,0	0,0	0,0
52227	16	EXP	Cumbal			0	0	0	0	0	0	0	0	0			0,0	0,0	0,0	0,0	0,0	0,0	0,0	0,0	0,0
52233	17	COR	Cumbitara			0	1	0	0	0	0	0	0	0			0,0	7,4	0,0	0,0	0,0	0,0	0,0	0,0	0,0
52250	18	SAN	El Charco			0	0	0	0	0	2	0	1	0			0,0	0,0	0,0	0,0	0,0	5,4	0,0	2,5	0,0
52254	19	GUA	El Peñol			0	0	0	0	0	0	0	0	0			0,0	0,0	0,0	0,0	0,0	0,0	0,0	0,0	0,0
52256	20	COR	El Rosario			0	0	0	0	0	0	0	0	0			0,0	0,0	0,0	0,0	0,0	0,0	0,0	0,0	0,0
52258	21	RIO	El Tablón de Gómez			0	0	0	0	0	0	0	1	0			0,0	0,0	0,0	0,0	0,0	0,0	8,0	0,0	0,0
52260	22	GUA	El Tambo			1	0	0	0	0	0	0	0	0			7,6	0,0	0,0	0,0	0,0	0,0	0,0	0,0	0,0
52520	23	PAS	Francisco Pizarro			0	0	0	0	0	0	0	0	0			0,0	0,0	0,0	0,0	0,0	0,0	0,0	0,0	0,0
52287	24	EXP	Funes			0	0	0	0	0	0	0	0	0			0,0	0,0	0,0	0,0	0,0	0,0	0,0	0,0	0,0
52317	25	EXP	Guachucal			0	0	0	0	0	0	0	0	0			0,0	0,0	0,0	0,0	0,0	0,0	0,0	0,0	0,0
52320	26	SAB	Guaitarilla			0	1	0	0	0	0	0	0	0			0,0	7,9	0,0	0,0	0,0	0,0	0,0	0,0	0,0
52323	27	EXP	Gualmatán			0	0	0	0	0	0	0	0	0			0,0	0,0	0,0	0,0	0,0	0,0	0,0	0,0	0,0
52352	28	EXP	Illes			0	0	0	0	0	0	0	0	0			0,0	0,0	0,0	0,0	0,0	0,0	0,0	0,0	0,0
52354	29	SAB	Imués			0	0	0	1	0	0	0	0	0			0,0	0,0	0,0	15,4	0,0	0,0	0,0	0,0	0,0
52356	30	EXP	Ipiales			0	1	5	3	2	1	3	2	1			0,0	0,8	3,9	2,3	1,5	0,7	2,1	1,4	0,7
52378	31	RIO	La Cruz			0	0	0	0	0	0	0	0	0			0,0	0,0	0,0	0,0	0,0	0,0	0,0	0,0	0,0
52381	32	CEN	La Florida			0	0	0	0	0	0	0	0	0			0,0	0,0	0,0	0,0	0,0	0,0	0,0	0,0	0,0
52385	33	GUA	La Llanada			0	0	0	0	0	0	0	0	0			0,0	0,0	0,0	0,0	0,0	0,0	0,0	0,0	0,0
52390	34	SAN	La Tola			0	0	0	0	0	0	0	0	0			0,0	0,0	0,0	0,0	0,0	0,0	0,0	0,0	0,0
52399	35	JUA	La Unión			0	0	0	0	0	0	0	0	0			0,0	0,0	0,0	0,0	0,0	0,0	0,0	0,0	0,0
52405	36	COR	Leiva			0	0	0	0	0	0	0	0	1			0,0	0,0	0,0	0,0	0,0	0,0	0,0	0,0	6,9
52411	37	OCC	Linares			0	2	1	0	0	0	0	1	0			0,0	18,6	9,5	0,0	0,0	0,0	0,0	10,3	0,0
52418	38	GUA	Los Andes			0	0	0	0	0	0	0	0	0			0,0	0,0	0,0	0,0	0,0	0,0	0,0	0,0	0,0
52427	39	TEL	Magüi Payan			0	1	1	1	0	0	0	0	0			0,0	5,0	4,9	4,7	0,0	0,0	0,0	0,0	0,0
52435	40	PIE	Mallama			0	0	0	0	0	0	0	0	0			0,0	0,0	0,0	0,0	0,0	0,0	0,0	0,0	0,0
52473	41	SAN	Mosquera			0	0	0	0	0	0	0	0	0			0,0	0,0	0,0	0,0	0,0	0,0	0,0	0,0	0,0
52480	42	CEN	Nariño			0	0	0	0	0	0	1	1	0			0,0	0,0	0,0	0,0	0,0	0,0	20,3	20,0	0,0
52490	43	SAN	Olaya Herrera			0	0	0	1	0	0	0	0	0			0,0	0,0	0,0	3,3	0,0	0,0	0,0	0,0	0,0
52506	44	SAB	Ospina			0	0	0	0	0	0	0	0	0			0,0	0,0	0,0	0,0	0,0	0,0	0,0	0,0	0,0
52540	45	COR	Policarpa			0	0	0	0	0	0	0	0	0			0,0	0,0	0,0	0,0	0,0	0,0	0,0	0,0	0,0
52560	46	EXP	Potosí			0	0	0	0	0	0	0	0	0			0,0	0,0	0,0	0,0	0,0	0,0	0,0	0,0	0,0
52565	47	ABA	Providencia			0	0	0	0	0	0	0	0	0			0,0	0,0	0,0	0,0	0,0	0,0	0,0	0,0	0,0
52573	48	EXP	Puerres			0	0	0	0	0	0	0	0	0			0,0	0,0	0,0	0,0	0,0	0,0	0,0	0,0	0,0
52585	49	EXP	Pupiales			0	0	0	0	0	0	0	0	0			0,0	0,0	0,0	0,0	0,0	0,0	0,0	0,0	0,0
52612	50	PIE	Ricaurte			0	1	0	0	0	0	0	0	0			0,0	5,9	0,0	0,0	0,0	0,0	0,0	0,0	0,0
52621	51	TEL	Roberto Payán			0	0	1	0	0	0	0	1	0			0,0	0,0	4,8	0,0	0,0	0,0	0,0	4,2	0,0
52678	52	ABA	Samaniego			0	1	0	0	0	0	0	0	0			0,0	2,0	0,0	0,0	0,0	0,0	0,0	0,0	0,0
52685	53	RIO	San Bernardo			0	0	1	0	0	0	0	0	0			0,0	0,0	5,7	0,0	0,0	0,0	0,0	0,0	0,0
52687	54	JUA	San Lorenzo			0	0	0	0	0	0	0	0	0			0,0	0,0	0,0	0,0	0,0	0,0	0,0	0,0	0,0
52693	55	RIO	San Pablo			0	0	0	0	0	0	0	1	0			0,0	0,0	0,0	0,0	0,0	0,0	0,0	5,8	0,0
52683	56	OCC	Sandoná			1	1	0	0	1	0	0	2	0			3,9	3,9	0,0	0,0	3,9	0,0	0,0	7,8	0,0
52696	57	SAN	Santa Bárbara			0	0	0	0	0	0	0	0	0			0,0	0,0	0,0	0,0	0,0	0,0	0,0	0,0	0,0
52699	58	ABA	Santacruz			0	0	0	0	0	0	0	0	0			0,0	0,0	0,0	0,0	0,0	0,0	0,0	0,0	0,0
52720	59	SAB	Sapuyes			0	0	0	0	0	0	0	0	0			0,0	0,0	0,0	0,0	0,0	0,0	0,0	0,0	0,0
52786	60	COR	Taminango			0	0	0	0	0	0	0	0	1			0,0	0,0	0,0	0,0	0,0	0,0	0,0	0,0	4,6
52788	61	CEN	Tangua			0	0	0	0	0	0	0	0	0			0,0	0,0	0,0	0,0	0,0	0,0	0,0	0,0	0,0
52835	62	PAS	Tumaco			3	5	3	1	3	4	6	13	10			1,7	2,7	1,6	0,5	1,5	2,0	2,9	6,2	4,7
52838	63	SAB	Túquerres			0	1	0	1	2	0	1	2	1			0,0	2,4	0,0	2,5	4,9	0,0	2,5	5,0	2,5
52885	64	CEN	Yacuanquer			0	0	0	0	0	0	1	0	1			0,0	0,0	0,0	0,0	0,				

















IBS  
2018IBS  
2018IBS  
2018IBS  
2018IBS  
2018IBS  
2018

## DENGUE

DEPARTAMENTO DE NARIÑO - AÑO 2008 A 2018

Fuente: Subdirección de Salud Pública - SIVIGILA - Oficina de Epidemiología - IDSN

Codigo	#	Región	Municipios	DENGUE																					
				CASOS												TASA X 100.000 Hb									
				2008	2009	2010	2011	2012	2013	2014	2015	2016	2017	2018	2008	2009	2010	2011	2012	2013	2014	2015	2016	2017	2018
52001	1	CEN	Pasto	4	8	41	10	3	15	21	1	11	0	1	N/A	N/A	N/A	N/A	N/A	N/A	N/A	N/A	N/A		
52019	2	RIO	Albán	0	1	0	0	0	0	0	0	1	0	0	0,0	14,1	0,0	0,0	0,0	0,0	0,0	0,0	12,2	0,0	0,0
52022	3	EXP	Aldana	0	0	0	0	0	0	0	0	0	0	0	N/A	N/A	N/A	N/A	N/A	N/A	N/A	N/A	N/A	N/A	N/A
52036	4	OCC	Ancuyá	0	0	1	0	0	0	0	0	8	0	0	0,0	0,0	60,8	0,0	0,0	0,0	0,0	0,0	495,7	0,0	0,0
52051	5	JUA	Arboleda	0	0	1	0	0	0	0	1	0	1	0	0,0	0,0	94,0	0,0	0,0	0,0	0,0	89,6	0,0	87,6	0,0
52079	6	TEL	Barbacoas	0	0	3	2	0	3	4	10	11	21	16	0,0	0,0	21,5	13,9	0,0	19,6	25,4	61,8	66,3	123,5	91,9
52083	7	RIO	Belén	0	0	0	0	0	0	0	0	0	0	0	0,0	0,0	0,0	0,0	0,0	0,0	0,0	0,0	0,0	0,0	0,0
52110	8	JUA	Buesaco	0	0	1	0	0	0	2	0	0	0	0	0,0	0,0	18,5	0,0	0,0	0,0	33,6	0,0	0,0	0,0	0,0
52694	9	JUA	Cartago	0	0	0	0	0	0	0	0	0	0	0	0,0	0,0	0,0	0,0	0,0	0,0	0,0	0,0	0,0	0,0	0,0
52240	10	CEN	Chachagüí	0	0	0	0	0	0	0	1	1	0	1	0,0	0,0	0,0	0,0	0,0	0,0	0,0	14,0	13,9	0,0	13,6
52203	11	RIO	Colón Genova	0	0	6	0	0	0	0	0	1	1	0	0,0	0,0	416,4	0,0	0,0	0,0	0,0	0,0	61,9	60,9	0,0
52207	12	OCC	Consaca	0	0	0	0	0	1	0	0	1	0	0	0,0	0,0	0,0	0,0	0,0	55,5	0,0	0,0	55,2	0,0	0,0
52210	13	EXP	Contadero	0	0	0	0	0	0	0	0	0	0	0	N/A	N/A	N/A	N/A	N/A	N/A	N/A	N/A	N/A	N/A	N/A
52215	14	EXP	Córdoba	0	1	0	0	0	1	0	2	1	0	1	N/A	N/A	N/A	N/A	N/A	N/A	N/A	N/A	N/A	N/A	N/A
52224	15	EXP	Cuaspuñ	0	0	0	0	0	0	0	0	0	0	0	N/A	N/A	N/A	N/A	N/A	N/A	N/A	N/A	N/A	N/A	N/A
52227	16	EXP	Cumbal	0	0	1	0	0	0	1	0	0	0	1	N/A	N/A	N/A	N/A	N/A	N/A	N/A	N/A	N/A	N/A	N/A
52233	17	COR	Cumbitara	0	0	0	0	0	0	0	1	2	0	0	0,0	0,0	0,0	0,0	0,0	0,0	0,0	55,8	108,9	0,0	0,0
52250	18	SAN	El Charco	1	0	0	1	0	3	2	13	3	3	3	13,0	0,0	0,0	11,6	0,0	32,1	20,6	129,0	28,7	27,6	26,7
52254	19	GUA	El Peñol	0	0	0	0	0	0	0	0	5	0	1	0,0	0,0	0,0	0,0	0,0	0,0	0,0	479,8	0,0	95,5	
52256	20	COR	El Rosario	0	0	3	0	0	0	5	4	1	0	5	0,0	0,0	85,9	0,0	0,0	0,0	146,5	118,0	29,7	0,0	151,1
52258	21	RIO	El Tablón de Gómez	0	0	3	1	0	0	1	2	3	0	0	0,0	0,0	326,1	109,1	0,0	0,0	110,3	221,0	333,0	0,0	0,0
52260	22	GUA	El Tambo	0	0	0	0	0	1	0	0	3	0	0	0,0	0,0	0,0	0,0	0,0	18,9	0,0	0,0	56,5	0,0	0,0
52520	23	PAS	Francisco Pizarro	0	0	0	2	0	7	7	1	0	1	0	0,0	0,0	0,0	30,8	0,0	100,1	96,4	13,3	0,0	12,3	0,0
52287	24	EXP	Funes	0	0	0	0	0	1	0	0	0	0	0	N/A	N/A	N/A	N/A	N/A	N/A	N/A	N/A	N/A	N/A	N/A
52317	25	EXP	Guachucal	0	0	0	0	0	1	0	0	0	0	0	N/A	N/A	N/A	N/A	N/A	N/A	N/A	N/A	N/A	N/A	N/A
52320	26	SAB	Guaitarilla	0	0	0	0	0	0	0	0	0	0	0	N/A	N/A	N/A	N/A	N/A	N/A	N/A	N/A	N/A	N/A	N/A
52323	27	EXP	Gualmatán	0	0	0	0	0	0	0	0	0	0	0	N/A	N/A	N/A	N/A	N/A	N/A	N/A	N/A	N/A	N/A	N/A
52352	28	EXP	Illes	0	0	0	0	0	0	0	0	0	1	0	N/A	N/A	N/A	N/A	N/A	N/A	N/A	N/A	N/A	N/A	N/A
52354	29	SAB	Imués	0	0	0	0	0	0	0	0	0	0	0	N/A	N/A	N/A	N/A	N/A	N/A	N/A	N/A	N/A	N/A	N/A
52356	30	EXP	Ipiales	0	0	0	0	1	1	4	1	3	2	5	N/A	N/A	N/A	N/A	N/A	N/A	N/A	N/A	N/A	N/A	N/A
52378	31	RIO	La Cruz	0	0	2	0	0	1	0	0	2	1	0	N/A	N/A	N/A	N/A	N/A	N/A	N/A	N/A	N/A	N/A	N/A
52381	32	CEN	La Florida	0	0	0	0	0	2	0	0	1	0	0	0,0	0,0	0,0	0,0	109,5	0,0	0,0	55,2	0,0	0,0	0,0
52385	33	GUA	La Llanada	0	0	0	0	0	0	0	0	2	0	0	N/A	N/A	N/A	N/A	N/A	N/A	N/A	N/A	N/A	N/A	N/A
52390	34	SAN	La Tola	0	0	1	0	0	3	0	0	1	1	0	0,0	0,0	13,6	0,0	0,0	35,3	0,0	0,0	10,2	9,8	0,0
52399	35	JUA	La Unión	0	1	16	1	0	2	1	1	5	1	2	0,0	9,6	153,1	9,5	0,0	18,9	9,4	46,6	9,3	18,5	0,0
52405	36	COR	Leiva	0	0	0	0	0	0	0	13	12	1	1	0,0	0,0	0,0	0,0	0,0	0,0	0,0	296,3	266,7	21,7	21,2
52411	37	OCC	Linares	0	0	1	0	0	0	1	0	1	0	0	0,0	0,0	42,4	0,0	0,0	0,0	41,6	0,0	41,3	0,0	0,0
52418	38	GUA	Los Andes	0	0	0	0	0	0	0	2	2	0	0	0,0	0,0	0,0	0,0	0,0	0,0	0,0	26,1	25,4	0,0	0,0
52427	39	TEL	Magüi Payan	0	0	0	2	0	1	0	0	1	1	1	0,0	0,0	0,0	49,8	0,0	23,2	0,0	0,0	21,0	20,3	19,6
52435	40	PIE	Mallama	0	0	1	0	0	0	6	1	1	0	0	0,0	0,0	75,1	0,0	0,0	0,0	481,2	81,2	82,7	0,0	0,0
52473	41	SAN	Mosquera	0	0	14	3	2	0	6	1	8	1	0	0,0	0,0	298,0	61,3	39,2	0,0	108,7	17,4	134,2	16,1	0,0
52480	42	CEN	Nariño	0	1	0	0	0	3	1	1	7	4	6	N/A	N/A	N/A	N/A	N/A	N/A	N/A	N/A	N/A	N/A	N/A
52490	43	SAN	Olaya Herrera	0	0	0	2	1	3	2	2	9	2	1	0,0	0,0	0,0	21,8	10,7	31,7	20,8	20,5	90,7	19,8	9,8
52504	44	SAB	Ospina	0	0	0	0	0	0	0	0	0	0	0	N/A	N/A	N/A	N/A	N/A	N/A	N/A	N/A	N/A	N/A	N/A
52540	45	COR	Policarpa	0	2	19	0	0	4	2	0	9	1	0	0,0	80,2	739,3	0,0	0,0	142,5	69,2	0,0	294,4	31,8	0,0
52560	46	EXP	Potosí	0	0	0	0	0	0	0	0	0	2	0	N/A	N/A	N/A	N/A	N/A	N/A	N/A	N/A	N/A	N/A	N/A
52565	47	ABA	Providencia	0	0	0	0	0	0	0	0	1	0	0	N/A	N/A	N/A	N/A	N/A	N/A	N/A	N/A	N/A	N/A	N/A
52573	48	EXP	Puerres	0	0	0	0	0	0	0	0	0	0	0	N/A	N/A	N/A	N/A	N/A	N/A	N/A	N/A	N/A	N/A	N/A
52585	49	EXP	Pupiales	0	0	0	0	0	0	2	0	2	0	0	N/A	N/A	N/A	N/A	N/A	N/A	N/A	N/A	N/A	N/A	N/A
52612	50	PIE	Ricaurte	0	0	0	0	0	2	6	4	2	0	0	0,0	0,0	0,0	0,0	0,0	83,0	244,3	159,7	78,3	0,0	0,0
52621	51	TEL	Roberto Payán	0	1	0	0	0	0	0	0	2	0	1	0,0	101,2	0,0	0,0	0,0	0,0	0,0	0,0	158,1	0,0	73,6
52678	52	ABA	Samaniego	2	4	15	3	2	195	5	1	21	2	5	11,0	21,7	80,7	16,0	10,6	1.035,2	26,5	5,3	111,6	10,7	26,8
52685	53	RIO	San Bernardo	0	0	1	0	0	0	0	0	0	0	0	0,0	0,0	27,9	0,0	0,0	0,0	0,0	0,0	0,0	0,0	0,0
52687	54	JUA	San Lorenzo	0	0	0	0	0	2	0	0	8	0	0	0,0	0,0	0,0	0,0	0,0	75,3	0,0	0,0	282,8	0,0	0,0
52693	55	RIO	San Pablo	0	0	0	0	0	0	0	0	0	0	0	0,0	0,0	0,0	0,0	0,0	0,0	0,0	0,0	0,0	0,0	0,0
52683	56	OCC	Sandoná	0	0	0	0	0	3	0	0	2	0	0	0,0	0,0	0,0	0,0	0,0	25,6	0,0	0,0	16,7	0,0	0,0
52696	57	SAN	Santa Bárbara	0	0	0	1	0	1	23	14	1	0	1	0,0	0,0	0,0	35,3	0,0	34,7	790,4	477,2	33,7	0,0	33,0
52699	58	ABA	Santacruz	0	0	0	2	0	1	1	0	0	0	0	N/A	N/A	N/A	N/A	N/A	N/A	N/A	N/A	N/A	N/A	N/A
52720	59	SAB	Sapuyes	0	0	0	0	0	0	0	0	0	0	0	N/A	N/A	N/A	N/A	N/A	N/A	N/A	N/A	N/A	N/A	N/A
52786	60	COR	Taminango	1	0	58	1	0	1	102	87	107	1	19	25,4	0,0	1.370,8	22,8	0,0	21,4	2.112,7	1.747,0	2.084,6	18,9	349,1
52788	61	CEN	Tangua	0	0	1	0	0	0	2	1	0	0	0	N/A	N/A	N/A	N/A	N/A	N/A	N/A	N/A	N/A	N/A	N/A
52835	62	PAS	Tumaco	5	60	51	84	35	99	269	160	240	81	97	5,4	63,2	52,3	83,8	34,0	93,5	247,5	143			







**DENGUE TOTAL**  
**DEPARTAMENTO DE NARIÑO - AÑO 2008 A 2018**  
 Fuente: Subdirección de Salud Pública - SIVIGILA - Oficina de Epidemiología - IDSN

Codigo	#	Región	Municipios	DENGUE TOTAL																					
				CASOS												TASA X 100.000 Hb									
				2008	2009	2010	2011	2012	2013	2014	2015	2016	2017	2018	2008	2009	2010	2011	2012	2013	2014	2015	2016	2017	2018
52001	1	CEN	Pasto	4	8	41	10	3	16	21	1	11	0	1	N/A	N/A	N/A	N/A	N/A	N/A	N/A	N/A	N/A		
52019	2	RIO	Albán	0	1	0	0	0	0	0	0	1	0	0	0,0	14,1	0,0	0,0	0,0	0,0	0,0	12,2	0,0		
52022	3	EXP	Aldana	0	0	0	0	0	0	0	0	0	0	0	N/A	N/A	N/A	N/A	N/A	N/A	N/A	N/A	N/A		
52036	4	OCC	Ancuyá	0	0	1	0	0	0	0	0	8	0	0	0,0	0,0	60,8	0,0	0,0	0,0	0,0	495,7	0,0		
52051	5	JUA	Arboleda	0	0	1	0	0	0	0	1	0	1	0	0,0	0,0	94,0	0,0	0,0	0,0	89,6	0,0	87,6		
52079	6	TEL	Barbacoas	0	0	3	2	0	4	5	10	11	21	17	0,0	0,0	21,5	13,9	0,0	26,1	31,8	61,8	66,3		
52083	7	RIO	Belén	0	0	0	0	0	0	0	0	0	0	0	0,0	0,0	0,0	0,0	0,0	0,0	0,0	0,0	0,0		
52110	8	JUA	Buesaco	0	0	1	0	0	0	2	0	0	0	0	0,0	0,0	18,5	0,0	0,0	0,0	33,6	0,0	0,0		
52694	9	JUA	Cartago	0	0	0	0	0	0	0	0	0	0	0	0,0	0,0	0,0	0,0	0,0	0,0	0,0	0,0	0,0		
52240	10	CEN	Chachagüí	0	0	0	0	0	0	1	1	0	1	0	0,0	0,0	0,0	0,0	0,0	0,0	14,0	13,9	0,0		
52203	11	RIO	Colón Genova	0	0	6	0	0	0	0	1	1	0	0	0,0	0,0	416,4	0,0	0,0	0,0	0,0	61,9	60,9		
52207	12	OCC	Consaca	0	0	0	0	1	0	0	1	0	0	0	0,0	0,0	0,0	0,0	0,0	55,5	0,0	55,2	0,0		
52210	13	EXP	Contadero	0	0	0	0	0	0	0	0	0	0	0	N/A	N/A	N/A	N/A	N/A	N/A	N/A	N/A	N/A		
52215	14	EXP	Córdoba	0	1	0	0	0	1	0	2	1	0	1	N/A	N/A	N/A	N/A	N/A	N/A	N/A	N/A	N/A		
52224	15	EXP	Cuaspud	0	0	0	0	0	0	0	0	0	0	0	N/A	N/A	N/A	N/A	N/A	N/A	N/A	N/A	N/A		
52227	16	EXP	Cumbal	0	0	1	0	0	0	1	0	0	1	0	N/A	N/A	N/A	N/A	N/A	N/A	N/A	N/A	N/A		
52233	17	COR	Cumbitara	0	0	0	0	0	0	1	2	0	0	0	0,0	0,0	0,0	0,0	0,0	0,0	55,8	108,9	0,0		
52250	18	SAN	El Charco	1	0	0	1	0	3	2	13	3	3	3	13,0	0,0	0,0	11,6	0,0	32,1	20,6	129,0	28,7		
52254	19	GUA	El Peñol	0	0	0	0	0	0	0	5	0	1	0	0,0	0,0	0,0	0,0	0,0	0,0	0,0	479,8	0,0		
52256	20	COR	El Rosario	0	0	3	0	0	0	5	4	1	0	5	0,0	0,0	85,9	0,0	0,0	0,0	146,5	118,0	29,7		
52258	21	RIO	El Tablón de Gómez	0	0	3	1	0	1	3	3	0	0	0	0,0	0,0	326,1	109,1	0,0	0,0	110,3	331,5	333,0		
52260	22	GUA	El Tambo	0	0	0	0	1	0	0	3	0	0	0	0,0	0,0	0,0	0,0	0,0	18,9	0,0	0,0	56,5		
52520	23	PAS	Francisco Pizarro	0	0	1	2	0	7	7	1	1	1	0	0,0	0,0	16,0	30,8	0,0	100,1	96,4	13,3	12,8		
52287	24	EXP	Funes	0	0	0	0	0	1	0	0	0	0	0	N/A	N/A	N/A	N/A	N/A	N/A	N/A	N/A	N/A		
52317	25	EXP	Guachucal	0	0	0	0	0	1	0	0	0	0	0	N/A	N/A	N/A	N/A	N/A	N/A	N/A	N/A	N/A		
52320	26	SAB	Guaitarilla	0	0	0	0	0	0	0	0	0	0	0	N/A	N/A	N/A	N/A	N/A	N/A	N/A	N/A	N/A		
52323	27	EXP	Guilmatán	0	0	0	0	0	0	0	0	0	0	0	N/A	N/A	N/A	N/A	N/A	N/A	N/A	N/A	N/A		
52352	28	EXP	Iles	0	0	0	0	0	0	0	0	1	0	0	N/A	N/A	N/A	N/A	N/A	N/A	N/A	N/A	N/A		
52354	29	SAB	Imués	0	0	0	0	0	0	0	0	0	0	0	N/A	N/A	N/A	N/A	N/A	N/A	N/A	N/A	N/A		
52356	30	EXP	Ipiales	0	0	0	0	1	1	4	1	3	2	5	N/A	N/A	N/A	N/A	N/A	N/A	N/A	N/A	N/A		
52378	31	RIO	La Cruz	0	0	2	0	0	1	0	0	2	1	0	N/A	N/A	N/A	N/A	N/A	N/A	N/A	N/A	N/A		
52381	32	CEN	La Florida	0	0	0	0	0	2	0	0	1	0	0	0,0	0,0	0,0	0,0	0,0	109,5	0,0	0,0	55,2		
52385	33	GUA	La Llanada	0	0	0	0	0	0	0	0	2	0	0	N/A	N/A	N/A	N/A	N/A	N/A	N/A	N/A	N/A		
52390	34	SAN	La Tola	0	0	1	0	0	3	0	0	1	1	0	0,0	0,0	13,6	0,0	0,0	35,3	0,0	0,0	10,2		
52399	35	JUA	La Unión	0	1	16	1	0	2	1	1	5	1	2	0,0	9,6	153,1	9,5	0,0	18,9	9,4	9,4	46,6		
52405	36	COR	Leiva	0	0	0	0	0	0	0	13	12	2	1	0,0	0,0	0,0	0,0	0,0	0,0	296,3	266,7	43,4		
52411	37	OCC	Linares	0	0	1	0	0	0	1	0	1	0	0	0,0	0,0	42,4	0,0	0,0	0,0	41,6	0,0	41,3		
52418	38	GUA	Los Andes	0	0	0	0	0	0	0	2	2	0	0	0,0	0,0	0,0	0,0	0,0	0,0	26,1	25,4	0,0		
52427	39	TEL	Magüí Payán	0	0	0	2	0	1	0	0	2	1	1	0,0	0,0	0,0	49,8	0,0	23,2	0,0	41,9	20,3		
52435	40	PIE	Mallama	0	0	1	0	0	0	7	1	1	0	0	0,0	0,0	75,1	0,0	0,0	0,0	561,3	81,2	82,7		
52473	41	SAN	Mosquera	0	0	14	3	3	0	6	1	8	1	0	0,0	0,0	298,0	61,3	58,9	0,0	108,7	17,4	134,2		
52480	42	CEN	Nariño	0	1	0	0	0	4	1	1	7	5	6	N/A	N/A	N/A	N/A	N/A	N/A	N/A	N/A	N/A		
52490	43	SAN	Olaya Herrera	0	0	0	2	1	3	2	2	9	2	1	0,0	0,0	0,0	21,8	10,7	31,7	20,8	20,5	90,7		
52506	44	SAB	Ospina	0	0	0	0	0	0	0	0	0	0	0	N/A	N/A	N/A	N/A	N/A	N/A	N/A	N/A	N/A		
52540	45	COR	Policarpa	0	2	19	0	0	4	2	0	9	1	0	0,0	80,2	739,3	0,0	0,0	142,5	69,2	0,0	294,4		
52560	46	EXP	Potosí	0	0	0	0	0	0	0	0	0	2	0	N/A	N/A	N/A	N/A	N/A	N/A	N/A	N/A	N/A		
52565	47	ABA	Providencia	0	0	0	0	0	0	0	0	1	0	0	N/A	N/A	N/A	N/A	N/A	N/A	N/A	N/A	N/A		
52573	48	EXP	Puerres	0	0	0	0	0	0	0	0	0	0	0	N/A	N/A	N/A	N/A	N/A	N/A	N/A	N/A	N/A		
52585	49	EXP	Pupiales	0	0	0	0	0	0	2	0	2	0	0	N/A	N/A	N/A	N/A	N/A	N/A	N/A	N/A	N/A		
52612	50	PIE	Ricourte	0	0	0	0	0	3	6	4	3	0	0	0,0	0,0	0,0	0,0	0,0	124,5	244,3	159,7	117,5		
52621	51	TEL	Roberto Payán	0	1	0	0	0	0	0	0	2	0	1	0,0	101,2	0,0	0,0	0,0	0,0	0,0	0,0	158,1		
52678	52	ABA	Samaniego	2	4	15	3	2	195	5	1	21	2	5	11,0	21,7	80,7	16,0	10,6	1.035,2	26,5	5,3	111,6		
52685	53	RIO	San Bernardo	0	0	1	0	0	0	0	0	0	0	0	0,0	0,0	27,9	0,0	0,0	0,0	0,0	0,0	0,0		
52687	54	JUA	San Lorenzo	0	0	0	0	0	2	0	0	8	0	0	0,0	0,0	0,0	0,0	0,0	75,3	0,0	0,0	282,8		
52693	55	RIO	San Pablo	0	0	0	0	0	0	0	0	0	0	0	0,0	0,0	0,0	0,0	0,0	0,0	0,0	0,0	0,0		
52683	56	OCC	Sandoná	0	0	0	0	0	3	0	0	2	0	0	0,0	0,0	0,0	0,0	0,0	25,6	0,0	0,0	16,7		
52696	57	SAN	Santa Bárbara	0	0	0	1	0	1	23	14	1	1	1	0,0	0,0	0,0	35,3	0,0	34,7	790,4	477,2	33,7		
52699	58	ABA	Santacruz	0	0	0	2	0	1	1	0	0	0	0	N/A	N/A	N/A	N/A	N/A	N/A	N/A	N/A	N/A		
52720	59	SAB	Sapuyes	0	0	0	0	0	0	0	0	0	0	0	N/A	N/A	N/A	N/A	N/A	N/A	N/A	N/A	N/A		
52786	60	COR	Taminango	1	0	59	1	0	1	102	87	108	1	19	25,4	0,0	1.394,5	22,8	0,0	21,4	2.112,7	1.747,0	2.104,0		
52788	61	CEN	Tangua	0	0	1	0	0	0	2	1	0	0	0	N/A	N/A	N/A	N/A	N/A	N/A	N/A	N/A	N/A		
52835	62	PAS	Tumaco	5	60	51	85	35	104	274	164	241	83	99	5,4	63,2	52,3	84,8	34,0	98,3	252,1	147,0	210,4		
52838	63	SAB	Túquerres	0	0	0	0	0	1	0	0	0	0	1	N/A	N/A	N/A	N/A	N/A	N/A	N/A	N/A	N/A		
52885	64	CEN	Yacuanquer	0	0	1	0	0	1	0	0	0	0	0	N/A	N/A	N/A	N/A	N/A	N/A	N/A	N/A	N/A		
<b>TOTAL DEPARTAMENTO</b>				<b>13</b>	<b>79</b>	<b>243</b>	<b>116</b>	<b>45</b>	<b>368</b>	<b>483</b>	<b>330</b>	<b>507</b>	<b>134</b>	<b>172</b>	<b>5,0</b>	<b>29,8</b>	<b>89,5</b>	<b>41,8</b>	<b>15,8</b>	<b>126,8</b>	<b>162,9</b>	<b>109,0</b>	<b>163,9</b>	<b>42,4</b>	<b>53,4</b>

NOTA: Para el evento Dengue Total, la población a riesgo es la población urbana que reside a menos de 2.200 msnm.

N/A = No Aplica corresponde a municipios no endémicos para el evento, pero se tiene en cuenta el número de casos importados aunque se desconoce la prodencia de los mismos.

















**LEISHMANIASIS TOTAL**  
**DEPARTAMENTO DE NARIÑO - AÑO 2008 A 2018**  
 Fuente: Subdirección de Salud Pública - SIVIGILA - Oficina de Epidemiología - IDSN

Codigo	#	Región	Municipios	LEISHMANIASIS TOTAL																			
				CASOS												TASA X 100.000 Hb							
				2008	2009	2010	2011	2012	2013	2014	2015	2016	2017	2018	2008	2009	2010	2011	2012	2013	2014	2015	2016
52001	1	CEN	Pasto	0	0	5	4	0	2	2	0	3	5	0	N/A	N/A	N/A	N/A	N/A	N/A	N/A	N/A	N/A
52019	2	RIO	Albán	0	0	0	0	1	0	0	1	0	0	0	N/A	N/A	N/A	N/A	N/A	N/A	N/A	N/A	N/A
52022	3	EXP	Aldana	1	1	0	0	0	0	0	0	0	0	0	N/A	N/A	N/A	N/A	N/A	N/A	N/A	N/A	N/A
52036	4	OCC	Ancuyá	0	1	0	0	1	0	1	1	1	0	0	0,0	15,5	0,0	0,0	16,7	0,0	17,7	18,2	18,9
52051	5	JUA	Arboleda	37	31	0	1	1	0	0	0	1	0	0	N/A	N/A	N/A	N/A	N/A	N/A	N/A	N/A	N/A
52079	6	TEL	Barbacoas	0	0	42	32	38	117	48	60	61	47	43	0,0	0,0	211,1	158,4	185,0	559,7	225,4	276,7	275,8
52083	7	RIO	Belén	0	0	0	0	0	0	0	0	0	0	0	N/A	N/A	N/A	N/A	N/A	N/A	N/A	N/A	N/A
52110	8	JUA	Buesaco	0	0	0	0	0	0	0	0	0	0	0	N/A	N/A	N/A	N/A	N/A	N/A	N/A	N/A	N/A
52694	9	JUA	Cartago	0	0	0	0	0	0	0	0	0	0	0	N/A	N/A	N/A	N/A	N/A	N/A	N/A	N/A	N/A
52240	10	CEN	Chachagüí	0	1	0	13	0	0	1	0	0	0	0	N/A	N/A	N/A	N/A	N/A	N/A	N/A	N/A	N/A
52203	11	RIO	Colón Genova	1	1	0	0	0	0	0	0	0	0	0	N/A	N/A	N/A	N/A	N/A	N/A	N/A	N/A	N/A
52207	12	OCC	Consaca	0	0	0	1	0	0	0	0	0	0	0	N/A	N/A	N/A	N/A	N/A	N/A	N/A	N/A	N/A
52210	13	EXP	Contadero	4	1	0	0	0	0	0	0	0	0	0	N/A	N/A	N/A	N/A	N/A	N/A	N/A	N/A	N/A
52215	14	EXP	Córdoba	0	0	0	0	0	0	3	2	2	0	0	N/A	N/A	N/A	N/A	N/A	N/A	N/A	N/A	N/A
52224	15	EXP	Cuaspuñ	0	0	0	0	0	0	0	0	0	0	0	N/A	N/A	N/A	N/A	N/A	N/A	N/A	N/A	N/A
52227	16	EXP	Cumbal	0	0	1	0	0	0	1	0	2	0	0	N/A	N/A	N/A	N/A	N/A	N/A	N/A	N/A	N/A
52233	17	COR	Cumbitara	5	7	4	2	1	3	2	3	4	3	2	45,5	61,9	34,4	16,7	8,1	23,7	15,3	22,3	28,9
52250	18	SAN	El Charco	1	0	18	23	22	15	4	6	6	16	17	4,8	0,0	80,1	98,8	91,3	60,1	15,5	22,4	21,6
52254	19	GUA	El Peñol	0	1	0	0	0	0	0	1	1	2	1	N/A	N/A	N/A	N/A	N/A	N/A	N/A	N/A	N/A
52256	20	COR	El Rosario	1	0	1	0	0	4	0	0	2	0	2	13,3	0,0	13,6	0,0	0,0	57,0	0,0	0,0	29,9
52258	21	RIO	El Tablón de Gómez	0	0	1	0	0	0	1	0	0	3	0	0,0	0,0	8,0	0,0	0,0	0,0	8,4	0,0	25,9
52260	22	GUA	El Tambo	0	3	0	1	2	1	0	1	1	0	0	N/A	N/A	N/A	N/A	N/A	N/A	N/A	N/A	N/A
52520	23	PAS	Francisco Pizarro	1	0	23	1	0	7	7	2	6	8	5	15,8	0,0	345,2	14,6	0,0	97,9	95,6	26,7	78,3
52287	24	EXP	Funes	0	1	0	0	1	1	0	1	1	0	0	N/A	N/A	N/A	N/A	N/A	N/A	N/A	N/A	N/A
52317	25	EXP	Guachucal	8	1	0	0	0	0	1	0	0	0	0	N/A	N/A	N/A	N/A	N/A	N/A	N/A	N/A	N/A
52320	26	SAB	Guaitarilla	0	0	0	0	0	1	1	0	0	2	0	N/A	N/A	N/A	N/A	N/A	N/A	N/A	N/A	N/A
52323	27	EXP	Gualmatán	1	1	0	0	0	0	0	0	0	0	0	N/A	N/A	N/A	N/A	N/A	N/A	N/A	N/A	N/A
52352	28	EXP	Iles	2	1	0	0	0	1	0	0	0	0	0	N/A	N/A	N/A	N/A	N/A	N/A	N/A	N/A	N/A
52354	29	SAB	Imués	2	160	0	0	0	1	0	0	0	0	0	N/A	N/A	N/A	N/A	N/A	N/A	N/A	N/A	N/A
52356	30	EXP	Ipiales	0	0	119	3	3	11	4	2	6	1	5	N/A	N/A	N/A	N/A	N/A	N/A	N/A	N/A	N/A
52378	31	RIO	La Cruz	0	0	0	0	0	0	0	0	0	0	0	N/A	N/A	N/A	N/A	N/A	N/A	N/A	N/A	N/A
52381	32	CEN	La Florida	0	0	0	0	0	0	2	1	0	0	0	N/A	N/A	N/A	N/A	N/A	N/A	N/A	N/A	N/A
52385	33	GUA	La Llanada	10	5	1	0	1	1	0	0	0	0	0	N/A	N/A	N/A	N/A	N/A	N/A	N/A	N/A	N/A
52390	34	SAN	La Tola	3	3	17	3	1	5	1	1	1	1	0	106,4	105,0	586,0	101,6	33,2	162,2	31,7	30,9	
52399	35	JUA	La Unión	0	1	4	1	0	1	0	0	1	0	2	N/A	N/A	N/A	N/A	N/A	N/A	N/A	N/A	N/A
52405	36	COR	Leiva	1	2	1	0	0	2	2	1	1	1	1	11,3	22,4	11,1	0,0	0,0	21,5	21,3	10,6	10,5
52411	37	OCC	Linares	1	0	2	0	0	5	6	10	3	1	0	11,2	0,0	23,3	0,0	0,0	62,4	76,7	130,9	40,2
52418	38	GUA	Los Andes	2	2	1	1	1	1	0	0	2	0	0	18,5	18,3	9,0	8,9	8,8	8,7	0,0	0,0	16,8
52427	39	TEL	Magüí Payán	0	0	8	1	6	12	22	13	3	15	3	0,0	0,0	52,2	6,3	36,9	71,5	127,2	72,9	16,3
52435	40	PIE	Mallama	0	0	0	1	0	1	0	1	0	0	1	N/A	N/A	N/A	N/A	N/A	N/A	N/A	N/A	N/A
52473	41	SAN	Mosquera	1	2	5	0	0	0	0	1	0	1	0	11,3	22,1	53,8	0,0	0,0	0,0	9,5	0,0	9,0
52480	42	CEN	Nariño	3	10	0	0	2	11	4	8	4	7	6	N/A	N/A	N/A	N/A	N/A	N/A	N/A	N/A	N/A
52490	43	SAN	Olaya Herrera	1	0	0	3	4	18	21	4	12	7	3	5,0	0,0	0,0	14,6	19,3	85,8	99,0	18,7	55,4
52506	44	SAB	Ospina	7	22	0	0	0	0	0	0	0	0	0	N/A	N/A	N/A	N/A	N/A	N/A	N/A	N/A	N/A
52540	45	COR	Policarpa	2	2	3	1	1	2	6	5	0	5	2	16,3	16,0	23,6	7,7	7,6	14,9	44,0	36,1	0,0
52560	46	EXP	Potosí	0	2	1	0	0	0	2	0	0	0	0	N/A	N/A	N/A	N/A	N/A	N/A	N/A	N/A	N/A
52565	47	ABA	Providencia	0	0	0	0	0	0	1	0	2	1	1	N/A	N/A	N/A	N/A	N/A	N/A	N/A	N/A	N/A
52573	48	EXP	Puerres	1	0	0	0	0	1	0	0	0	1	0	N/A	N/A	N/A	N/A	N/A	N/A	N/A	N/A	N/A
52585	49	EXP	Pupiales	0	0	0	0	0	0	0	0	0	0	0	N/A	N/A	N/A	N/A	N/A	N/A	N/A	N/A	N/A
52612	50	PIE	Ricaurte	9	2	7	0	3	10	1	1	1	0	9	65,3	14,2	48,5	0,0	19,9	64,7	6,3	6,2	6,1
52621	51	TEL	Roberto Payán	17	3	20	26	5	102	76	36	21	19	31	97,1	16,6	107,9	136,3	25,5	505,1	365,7	168,3	95,4
52678	52	ABA	Samaniego	9	6	8	9	6	8	12	8	10	7	6	28,2	19,0	25,5	28,8	19,3	25,9	39,0	26,1	32,6
52685	53	RIO	San Bernardo	1	0	0	0	0	0	0	0	0	0	0	N/A	N/A	N/A	N/A	N/A	N/A	N/A	N/A	N/A
52687	54	JUA	San Lorenzo	0	0	0	0	0	0	1	0	0	2	0	N/A	N/A	N/A	N/A	N/A	N/A	N/A	N/A	N/A
52693	55	RIO	San Pablo	0	2	0	0	0	0	0	0	0	0	0	N/A	N/A	N/A	N/A	N/A	N/A	N/A	N/A	N/A
52683	56	OCC	Sandoná	1	0	0	0	0	1	1	1	0	1	0	N/A	N/A	N/A	N/A	N/A	N/A	N/A	N/A	N/A
52696	57	SAN	Santa Bárbara	2	1	5	7	8	16	9	4	1	7	3	16,1	8,1	40,8	57,6	66,2	133,4	75,6	33,8	8,5
52699	58	ABA	Santacruz	1	0	0	0	0	0	1	0	2	1	0	N/A	N/A	N/A	N/A	N/A	N/A	N/A	N/A	N/A
52720	59	SAB	Sapuyes	0	0	0	0	0	0	0	0	0	0	0	N/A	N/A	N/A	N/A	N/A	N/A	N/A	N/A	N/A
52786	60	COR	Taminango	0	1	0	0	0	0	0	0	1	0	2	16,1	16,1	16,1	16,1	16,1	16,1	16,1	16,1	16,1
52788	61	CEN	Tangua	0	0	1	0	0	0	0	1	1	0	0	N/A	N/A	N/A	N/A	N/A	N/A	N/A	N/A	N/A
52835	62	PAS	Tumaco	111	362	288	192	209	300	296	256	164	548	896	140,5	451,3	353,6	232,0	248,6	351,3	341,3	290,7	183,4
52838	63	SAB	Túquerres	2	1	0	4	0	0	3	0	1	0	0	N/A	N/A	N/A	N/A	N/A	N/A	N/A	N/A	N/A
52885	64	CEN	Yacuanquer	0	2	1	0	0	0	0	0	0	0	0	N/A	N/A	N/A	N/A	N/A	N/A	N/A	N/A	N/A
<b>TOTAL DEPARTAMENTO</b>				<b>249</b>	<b>642</b>	<b>587</b>	<b>330</b>	<b>317</b>	<b>661</b>	<b>543</b>	<b>432</b>	<b>328</b>	<b>712</b>	<b>1.041</b>	<b>73,2</b>	<b>186,5</b>	<b>168,4</b>	<b>93,4</b>	<b>88,6</b>	<b>182,2</b>	<b>147,6</b>	<b>115,8</b>	<b>86,7</b>

NOTA: Para el evento Leishmaniasis Total, la población a riesgo es la población rural que reside a menos de 1.600 msnm.

N/A = No Aplica corresponde a municipios no endémicos para el evento, pero se tiene en cuenta el número de casos importados aunque se desconoce la procedencia de los mismos.





**MALARIA ASOCIADA A FORMA MIXTA**  
**DEPARTAMENTO DE NARIÑO - AÑO 2008 A 2018**  
 Fuente: Subdirección de Salud Pública - SIVIGILA - Oficina de Epidemiología - IDSN

Codigo	#	Región	Municipios	MALARIA ASOCIADA A FORMA MIXTA																							
				CASOS												TASA X 100.000 Hb											
				2008	2009	2010	2011	2012	2013	2014	2015	2016	2017	2018	2008	2009	2010	2011	2012	2013	2014	2015	2016	2017	2018		
52001	1	CEN	Pasto	1	0	0	0	1	0	0	0	1	0	0	N/A	N/A	N/A	N/A	N/A	N/A	N/A	N/A	N/A				
52019	2	RIO	Albán	0	0	0	0	0	0	0	0	0	0	0	1	0	N/A	N/A	N/A	N/A	N/A	N/A	N/A				
52022	3	EXP	Aldana	0	0	0	0	0	0	0	0	0	0	0	0	N/A	N/A	N/A	N/A	N/A	N/A	N/A	N/A				
52036	4	OCC	Ancuyá	0	0	0	0	0	0	0	0	0	0	0	0	0,0	0,0	0,0	0,0	0,0	0,0	0,0	0,0				
52051	5	JUA	Arboleda	0	0	0	0	0	0	0	0	0	0	0	0	N/A	N/A	N/A	N/A	N/A	N/A	N/A	N/A				
52079	6	TEL	Barbacoas	0	0	0	0	1	0	0	2	3	10	3	0,0	0,0	0,0	0,0	2,8	0,0	0,0	5,3	7,8	25,3	7,4		
52083	7	RIO	Belén	0	0	0	0	0	0	0	0	0	0	0	0	N/A	N/A	N/A	N/A	N/A	N/A	N/A	N/A	N/A	N/A		
52110	8	JUA	Buesaco	0	0	0	0	0	0	0	0	0	0	0	0	N/A	N/A	N/A	N/A	N/A	N/A	N/A	N/A	N/A	N/A		
52694	9	JUA	Cartago	0	0	0	0	0	0	0	0	0	0	0	0	N/A	N/A	N/A	N/A	N/A	N/A	N/A	N/A	N/A	N/A		
52240	10	CEN	Chachagüí	0	0	0	0	0	0	0	0	0	0	0	0	N/A	N/A	N/A	N/A	N/A	N/A	N/A	N/A	N/A	N/A		
52203	11	RIO	Colón Genova	0	0	0	0	0	0	0	0	0	1	0	0	N/A	N/A	N/A	N/A	N/A	N/A	N/A	N/A	N/A	N/A		
52207	12	OCC	Consaca	0	0	0	0	0	0	0	0	1	0	0	0	N/A	N/A	N/A	N/A	N/A	N/A	N/A	N/A	N/A	N/A		
52210	13	EXP	Contadero	0	0	0	0	0	0	0	0	0	0	0	0	N/A	N/A	N/A	N/A	N/A	N/A	N/A	N/A	N/A	N/A		
52215	14	EXP	Córdoba	0	0	0	0	0	0	0	0	0	0	0	0	N/A	N/A	N/A	N/A	N/A	N/A	N/A	N/A	N/A	N/A		
52224	15	EXP	Cuaspuñ	0	0	0	0	0	0	0	0	0	0	0	0	N/A	N/A	N/A	N/A	N/A	N/A	N/A	N/A	N/A	N/A		
52227	16	EXP	Cumbal	1	0	0	0	0	0	0	0	0	0	0	0	N/A	N/A	N/A	N/A	N/A	N/A	N/A	N/A	N/A	N/A		
52233	17	COR	Cumbitara	0	0	1	0	0	0	0	0	0	1	12	0,0	0,0	7,6	0,0	0,0	0,0	0,0	0,0	0,0	6,2	72,3		
52250	18	SAN	El Charco	5	1	0	0	0	4	0	1	2	1	0	17,4	3,4	0,0	0,0	0,0	11,7	0,0	2,7	5,2	2,5	0,0		
52254	19	GUA	El Peñol	0	0	0	0	0	0	0	0	0	0	0	N/A	N/A	N/A	N/A	N/A	N/A	N/A	N/A	N/A	N/A	N/A		
52256	20	COR	El Rosario	0	0	0	0	0	0	0	0	0	0	0	0,0	0,0	0,0	0,0	0,0	0,0	0,0	0,0	0,0	0,0	0,0		
52258	21	RIO	El Tablón de Gómez	0	0	0	0	0	0	0	0	0	0	0	0,0	0,0	0,0	0,0	0,0	0,0	0,0	0,0	0,0	0,0	0,0		
52260	22	GUA	El Tambo	0	0	0	0	0	0	0	0	0	0	0	N/A	N/A	N/A	N/A	N/A	N/A	N/A	N/A	N/A	N/A	N/A		
52520	23	PAS	Francisco Pizarro	1	0	0	0	0	0	0	0	0	0	0	8,2	0,0	0,0	0,0	0,0	0,0	0,0	0,0	0,0	0,0	0,0		
52287	24	EXP	Funes	0	0	0	0	0	0	0	0	0	0	0	N/A	N/A	N/A	N/A	N/A	N/A	N/A	N/A	N/A	N/A	N/A		
52317	25	EXP	Guachucal	0	0	0	0	0	0	0	0	0	0	0	N/A	N/A	N/A	N/A	N/A	N/A	N/A	N/A	N/A	N/A	N/A		
52320	26	SAB	Guaitarilla	0	0	0	0	0	0	0	0	0	0	0	N/A	N/A	N/A	N/A	N/A	N/A	N/A	N/A	N/A	N/A	N/A		
52323	27	EXP	Gualmatán	0	0	0	0	0	0	0	0	0	0	0	N/A	N/A	N/A	N/A	N/A	N/A	N/A	N/A	N/A	N/A	N/A		
52352	28	EXP	Illes	0	0	0	0	0	0	0	0	0	0	0	N/A	N/A	N/A	N/A	N/A	N/A	N/A	N/A	N/A	N/A	N/A		
52354	29	SAB	Imués	0	0	0	0	0	0	0	0	0	0	0	N/A	N/A	N/A	N/A	N/A	N/A	N/A	N/A	N/A	N/A	N/A		
52356	30	EXP	Ipiales	3	0	1	0	1	0	0	0	0	0	0	N/A	N/A	N/A	N/A	N/A	N/A	N/A	N/A	N/A	N/A	N/A		
52378	31	RIO	La Cruz	0	0	0	0	0	0	0	0	0	0	0	N/A	N/A	N/A	N/A	N/A	N/A	N/A	N/A	N/A	N/A	N/A		
52381	32	CEN	La Florida	0	0	0	0	0	0	0	0	0	0	0	N/A	N/A	N/A	N/A	N/A	N/A	N/A	N/A	N/A	N/A	N/A		
52385	33	GUA	La Llanada	0	0	0	0	0	0	0	0	0	0	0	N/A	N/A	N/A	N/A	N/A	N/A	N/A	N/A	N/A	N/A	N/A		
52390	34	SAN	La Tola	0	0	3	0	0	0	0	0	0	0	0	0,0	0,0	29,3	0,0	0,0	0,0	0,0	0,0	0,0	0,0	0,0		
52399	35	JUA	La Unión	0	0	0	0	0	0	0	1	0	1	0	N/A	N/A	N/A	N/A	N/A	N/A	N/A	N/A	N/A	N/A	N/A		
52405	36	COR	Leiva	0	0	0	0	0	0	0	0	0	0	0	0,0	0,0	0,0	0,0	0,0	0,0	0,0	0,0	0,0	0,0	0,0		
52411	37	OCC	Linares	0	0	0	0	0	0	0	0	0	0	0	0,0	0,0	0,0	0,0	0,0	0,0	0,0	0,0	0,0	0,0	0,0		
52418	38	GUA	Los Andes	0	0	1	0	0	0	0	0	0	0	0	0,0	0,0	5,6	0,0	0,0	0,0	0,0	0,0	0,0	0,0	0,0		
52427	39	TEL	Magüi Payán	0	2	0	0	0	0	0	0	0	1	3	0,0	10,7	0,0	0,0	0,0	0,0	0,0	0,0	0,0	4,2	12,2		
52435	40	PIE	Mallama	0	0	0	0	0	0	0	0	0	0	0	N/A	N/A	N/A	N/A	N/A	N/A	N/A	N/A	N/A	N/A	N/A		
52473	41	SAN	Mosquera	1	0	0	0	2	0	0	0	0	0	0	7,6	0,0	0,0	0,0	13,4	0,0	0,0	0,0	0,0	0,0	0,0		
52480	42	CEN	Nariño	0	0	0	0	0	0	0	0	0	0	1	N/A	N/A	N/A	N/A	N/A	N/A	N/A	N/A	N/A	N/A	N/A		
52490	43	SAN	Olaya Herrera	0	0	2	0	0	0	1	0	0	1	0	0,0	0,0	6,8	0,0	0,0	0,0	3,2	0,0	0,0	3,1	0,0		
52504	44	SAB	Ospina	0	0	0	0	0	0	0	0	0	0	0	N/A	N/A	N/A	N/A	N/A	N/A	N/A	N/A	N/A	N/A	N/A		
52540	45	COR	Policarpa	0	0	0	1	0	0	2	0	0	2	1	0,0	0,0	0,0	6,4	0,0	0,0	12,1	0,0	0,0	11,4	5,6		
52560	46	EXP	Potosí	0	0	0	0	0	0	0	0	0	0	0	N/A	N/A	N/A	N/A	N/A	N/A	N/A	N/A	N/A	N/A	N/A		
52565	47	ABA	Providencia	0	0	0	0	0	0	0	0	0	1	0	N/A	N/A	N/A	N/A	N/A	N/A	N/A	N/A	N/A	N/A	N/A		
52573	48	EXP	Puerres	0	0	0	0	0	0	0	0	0	0	0	N/A	N/A	N/A	N/A	N/A	N/A	N/A	N/A	N/A	N/A	N/A		
52585	49	EXP	Pupiales	0	0	0	0	0	0	0	0	0	0	0	N/A	N/A	N/A	N/A	N/A	N/A	N/A	N/A	N/A	N/A	N/A		
52612	50	PIE	Ricaurte	1	0	0	0	0	0	0	0	0	0	0	6,3	0,0	0,0	0,0	0,0	0,0	0,0	0,0	0,0	0,0	0,0		
52621	51	TEL	Roberto Payán	0	1	0	0	0	0	0	0	1	0	0	0,0	5,3	0,0	0,0	0,0	0,0	0,0	0,0	0,0	4,3	0,0		
52678	52	ABA	Samaniego	0	0	0	0	0	0	0	0	0	0	0	0,0	0,0	0,0	0,0	0,0	0,0	0,0	0,0	0,0	0,0	0,0		
52685	53	RIO	San Bernardo	0	0	0	0	0	0	0	0	0	0	0	N/A	N/A	N/A	N/A	N/A	N/A	N/A	N/A	N/A	N/A	N/A		
52687	54	JUA	San Lorenzo	0	0	0	0	0	0	0	0	0	0	0	N/A	N/A	N/A	N/A	N/A	N/A	N/A	N/A	N/A	N/A	N/A		
52693	55	RIO	San Pablo	0	0	0	0	0	0	0	0	0	0	0	N/A	N/A	N/A	N/A	N/A	N/A	N/A	N/A	N/A	N/A	N/A		
52683	56	OCC	Sandoná	0	0	0	0	0	0	0	0	0	0	0	N/A	N/A	N/A	N/A	N/A	N/A	N/A	N/A	N/A	N/A	N/A		
52696	57	SAN	Santa Bárbara	0	0	0	0	0	1	0	0	0	0	0	0,0	0,0	0,0	0,0	0,0	6,7	0,0	0,0	0,0	0,0	0,0		
52699	58	ABA	Santacruz	0	0	0	0	0	0	0	0	0	0	0	N/A	N/A	N/A	N/A	N/A	N/A	N/A	N/A	N/A	N/A	N/A		
52720	59	SAB	Sapuyes	0	0	0	0	0	0	0	0	0	0	0	N/A	N/A	N/A	N/A	N/A	N/A	N/A	N/A	N/A	N/A	N/A		
52786	60	COR	Taminango	0	0	0	0	0	0	0	0	0	0	0	0,0	0,0	0,0	0,0	0,0	0,0	0,0	0,0	0,0	0,0	0,0		
52788	61	CEN	Tangua	0	0	0	0	0	0	0	0	0	0	0	N/A	N/A	N/A	N/A	N/A	N/A	N/A	N/A	N/A	N/A	N/A		
52835	62	PAS	Tumaco	8	3	0	1	0	4	1	9	17	6	6	4,7	1,7	0,0	0,5	0,0	2,1	0,5	4,5	8,3	2,9	2,8		
52838	63	SAB	Túquerres	0	0	0	0	0	0	0	0	0	0	0	N/A	N/A	N/A	N/A	N/A	N/A	N/A	N/A	N/A	N/A	N/A		
52885	64	CEN	Yacuanquer	0	0	0	0	0	0	0	0	0	0	0	N/A	N/A	N/A	N/A	N/A	N/A	N/A	N/A	N/A	N/A	N/A		
<b>TOTAL DEPARTAMENTO</b>				<b>21</b>	<b>7</b>	<b>8</b>	<b>2</b>	<b>5</b>	<b>9</b>	<b>4</b>	<b>13</b>	<b>26</b>	<b>25</b>	<b>26</b>	<b>3,9</b>	<b>1,3</b>	<b>1,5</b>	<b>0,4</b>	<b>0,9</b>	<b>1,5</b>	<b>0,7</b>	<b>2,2</b>	<b>4,2</b>	<b>4,0</b>	<b>4,1</b>		

NOTA: Para el evento Malaria Mixta, la población a riesgo es la población urbana y rural que reside a menos de 1.600 msnm.

N/A = No Aplica corresponde a municipios no endémicos para el evento, pero se tiene en cuenta el número de casos importados aunque se desconoce la procedencia de los mismos.









**MALARIA VIVAX**  
**DEPARTAMENTO DE NARIÑO - AÑO 2008 A 2018**  
 Fuente: Subdirección de Salud Pública - SIVIGILA - Oficina de Epidemiología - IDSN

Codigo	#	Región	Municipios	CASOS																				TASA X 100.000 Hb									
				CASOS										TASA X 100.000 Hb																			
				2008	2009	2010	2011	2012	2013	2014	2015	2016	2017	2018	2008	2009	2010	2011	2012	2013	2014	2015	2016	2017	2018								
52001	1	CEN	Pasto	5	4	15	7	1	2	0	0	2	2	2	N/A	N/A	N/A	N/A	N/A	N/A	N/A	N/A	N/A	N/A	N/A	N/A	N/A						
52019	2	RIO	Albán	0	0	0	1	0	0	0	0	0	0	0	N/A	N/A	N/A	N/A	N/A	N/A	N/A	N/A	N/A	N/A	N/A	N/A	N/A						
52022	3	EXP	Aldana	0	0	0	0	0	0	0	0	0	0	0	N/A	N/A	N/A	N/A	N/A	N/A	N/A	N/A	N/A	N/A	N/A	N/A	N/A						
52036	4	OCC	Ancuyá	0	0	0	0	0	0	0	0	0	0	0	0,0	0,0	0,0	0,0	0,0	0,0	0,0	0,0	0,0	0,0	0,0	0,0	0,0						
52051	5	JUA	Arboleda	0	0	0	1	0	0	0	0	0	0	0	N/A	N/A	N/A	N/A	N/A	N/A	N/A	N/A	N/A	N/A	N/A	N/A	N/A						
52079	6	TEL	Barbacoas	47	15	88	20	5	12	2	24	187	238	243	145,1	45,3	259,8	57,8	14,1	33,1	5,4	63,4	483,1	601,6	601,1								
52083	7	RIO	Belén	0	0	0	0	0	0	0	0	0	0	0	N/A	N/A	N/A	N/A	N/A	N/A	N/A	N/A	N/A	N/A	N/A	N/A	N/A						
52110	8	JUA	Buesaco	0	3	1	0	0	0	2	0	0	0	0	N/A	N/A	N/A	N/A	N/A	N/A	N/A	N/A	N/A	N/A	N/A	N/A	N/A						
52694	9	JUA	Cartago	0	0	0	0	0	0	0	0	0	0	0	N/A	N/A	N/A	N/A	N/A	N/A	N/A	N/A	N/A	N/A	N/A	N/A	N/A						
52240	10	CEN	Chachagüí	0	1	3	2	0	0	0	3	0	0	0	N/A	N/A	N/A	N/A	N/A	N/A	N/A	N/A	N/A	N/A	N/A	N/A	N/A						
52203	11	RIO	Colón Genova	0	0	0	0	0	0	0	0	0	0	0	N/A	N/A	N/A	N/A	N/A	N/A	N/A	N/A	N/A	N/A	N/A	N/A	N/A						
52207	12	OCC	Consaca	1	0	1	1	0	0	0	1	0	0	0	N/A	N/A	N/A	N/A	N/A	N/A	N/A	N/A	N/A	N/A	N/A	N/A	N/A						
52210	13	EXP	Contadero	0	0	1	0	0	0	0	0	0	0	0	N/A	N/A	N/A	N/A	N/A	N/A	N/A	N/A	N/A	N/A	N/A	N/A	N/A						
52215	14	EXP	Córdoba	0	0	0	0	0	0	0	0	1	0	0	N/A	N/A	N/A	N/A	N/A	N/A	N/A	N/A	N/A	N/A	N/A	N/A	N/A						
52224	15	EXP	Cuaspud	0	0	0	0	0	0	0	0	0	0	0	N/A	N/A	N/A	N/A	N/A	N/A	N/A	N/A	N/A	N/A	N/A	N/A	N/A						
52227	16	EXP	Cumbal	0	0	0	0	0	0	0	0	0	0	0	N/A	N/A	N/A	N/A	N/A	N/A	N/A	N/A	N/A	N/A	N/A	N/A	N/A						
52233	17	COR	Cumbitara	3	3	4	2	1	6	16	6	3	2	2	24,1	23,4	30,3	14,7	7,2	41,7	108,1	39,4	19,1	12,4	12,0								
52250	18	SAN	El Charco	158	164	14	4	19	41	5	23	30	60	61	551,0	552,0	45,5	12,5	57,4	119,5	14,1	62,4	78,5	151,5	148,6								
52254	19	GUA	El Peñol	0	0	0	0	0	0	0	0	0	0	0	N/A	N/A	N/A	N/A	N/A	N/A	N/A	N/A	N/A	N/A	N/A	N/A	N/A						
52256	20	COR	El Rosario	0	0	0	0	0	0	0	0	0	0	0	0,0	0,0	0,0	0,0	0,0	0,0	0,0	0,0	0,0	0,0	0,0	0,0	0,0						
52258	21	RIO	El Tablón de Gómez	1	0	0	0	0	0	0	0	1	0	0	7,3	0,0	0,0	0,0	0,0	0,0	0,0	0,0	0,0	8,0	0,0	0,0	0,0						
52260	22	GUA	El Tambo	0	1	0	2	0	1	0	1	0	0	0	N/A	N/A	N/A	N/A	N/A	N/A	N/A	N/A	N/A	N/A	N/A	N/A	N/A						
52520	23	PAS	Francisco Pizarro	3	1	1	3	1	0	0	1	2	0	1	24,7	8,0	7,7	22,5	7,3	0,0	0,0	6,6	12,9	0,0	6,1								
52287	24	EXP	Funes	0	0	0	0	0	0	0	0	0	0	0	N/A	N/A	N/A	N/A	N/A	N/A	N/A	N/A	N/A	N/A	N/A	N/A	N/A						
52317	25	EXP	Guachucal	0	1	0	0	0	0	0	0	0	0	0	N/A	N/A	N/A	N/A	N/A	N/A	N/A	N/A	N/A	N/A	N/A	N/A	N/A						
52320	26	SAB	Guaitarilla	0	0	0	0	0	0	1	0	0	0	0	N/A	N/A	N/A	N/A	N/A	N/A	N/A	N/A	N/A	N/A	N/A	N/A	N/A						
52323	27	EXP	Guilmatán	0	0	0	0	0	0	0	0	0	0	0	N/A	N/A	N/A	N/A	N/A	N/A	N/A	N/A	N/A	N/A	N/A	N/A	N/A						
52352	28	EXP	Iles	0	0	0	0	0	0	0	0	0	0	0	N/A	N/A	N/A	N/A	N/A	N/A	N/A	N/A	N/A	N/A	N/A	N/A	N/A						
52354	29	SAB	Imués	0	0	2	0	0	0	0	0	0	0	0	N/A	N/A	N/A	N/A	N/A	N/A	N/A	N/A	N/A	N/A	N/A	N/A	N/A						
52356	30	EXP	Ipiáes	1	2	1	0	4	0	0	2	1	1	1	N/A	N/A	N/A	N/A	N/A	N/A	N/A	N/A	N/A	N/A	N/A	N/A	N/A						
52378	31	RIO	La Cruz	1	0	0	0	1	0	0	0	1	0	0	N/A	N/A	N/A	N/A	N/A	N/A	N/A	N/A	N/A	N/A	N/A	N/A	N/A						
52381	32	CEN	La Florida	0	0	0	0	0	0	0	0	2	0	0	N/A	N/A	N/A	N/A	N/A	N/A	N/A	N/A	N/A	N/A	N/A	N/A	N/A						
52385	33	GUA	La Llanada	0	0	0	2	0	0	0	0	0	0	0	N/A	N/A	N/A	N/A	N/A	N/A	N/A	N/A	N/A	N/A	N/A	N/A	N/A						
52390	34	SAN	La Tola	8	38	20	11	7	3	1	2	1	1	5	84,4	385,3	195,1	103,0	62,9	25,9	8,3	15,9	7,6	7,3	35,1								
52399	35	JUA	La Unión	2	1	3	2	0	1	0	0	1	1	0	N/A	N/A	N/A	N/A	N/A	N/A	N/A	N/A	N/A	N/A	N/A	N/A	N/A						
52405	36	COR	Leiva	0	1	2	1	0	0	0	0	0	0	0	0,0	7,9	15,6	7,7	0,0	0,0	0,0	0,0	0,0	0,0	0,0	0,0	0,0						
52411	37	OCC	Linares	0	0	1	0	0	0	0	0	0	0	0	0,0	0,0	9,1	0,0	0,0	0,0	0,0	0,0	0,0	0,0	0,0	0,0	0,0						
52418	38	GUA	Los Andes	0	2	6	4	1	0	0	0	0	0	0	0,0	11,5	33,8	22,1	5,4	0,0	0,0	0,0	0,0	0,0	0,0	0,0	0,0						
52427	39	TEL	Magüi Payan	18	64	11	0	0	0	0	1	3	13	4	99,7	343,6	57,3	0,0	0,0	0,0	0,0	4,5	13,0	54,5	16,3								
52435	40	PIE	Mallama	0	0	0	1	1	0	0	0	0	0	0	N/A	N/A	N/A	N/A	N/A	N/A	N/A	N/A	N/A	N/A	N/A	N/A	N/A						
52473	41	SAN	Mosquera	26	5	13	10	34	0	1	17	12	6	24	197,6	36,9	92,9	69,3	228,6	0,0	6,3	104,5	71,6	34,7	135,0								
52480	42	CEN	Nariño	0	0	0	1	0	1	0	1	8	6	7	N/A	N/A	N/A	N/A	N/A	N/A	N/A	N/A	N/A	N/A	N/A	N/A	N/A						
52490	43	SAN	Olaya Herrera	275	216	207	67	27	5	5	13	8	14	24	961,9	745,9	705,9	225,6	89,8	16,4	16,2	41,7	25,3	43,8	74,1								
52506	44	SAB	Ospina	1	0	0	0	0	0	0	0	0	0	0	N/A	N/A	N/A	N/A	N/A	N/A	N/A	N/A	N/A	N/A	N/A	N/A	N/A						
52540	45	COR	Policarpa	4	3	11	0	1	0	0	1	2	14	14	27,3	20,0	72,0	0,0	6,3	0,0	0,0	5,9	11,7	80,1	78,7								
52560	46	EXP	Potosí	0	0	0	0	0	0	0	0	0	0	0	N/A	N/A	N/A	N/A	N/A	N/A	N/A	N/A	N/A	N/A	N/A	N/A	N/A						
52565	47	ABA	Providencia	0	0	0	0	0	0	0	0	0	0	0	N/A	N/A	N/A	N/A	N/A	N/A	N/A	N/A	N/A	N/A	N/A	N/A	N/A						
52573	48	EXP	Puerres	0	0	0	0	0	0	0	0	0	0	0	N/A	N/A	N/A	N/A	N/A	N/A	N/A	N/A	N/A	N/A	N/A	N/A	N/A						
52585	49	EXP	Pupiales	0	0	0	1	0	0	0	0	0	0	0	N/A	N/A	N/A	N/A	N/A	N/A	N/A	N/A	N/A	N/A	N/A	N/A	N/A						
52612	50	PIE	Ricaurte	2	0	1	0	0	2	1	0	1	1	0	12,5	0,0	6,0	0,0	0,0	11,2	5,5	0,0	5,2	5,1	0,0								
52621	51	TEL	Roberto Payán	327	243	62	16	21	3	2	5	36	30	27	1.771,4	1.278,3	317,0	79,5	101,3	14,1	9,1	22,1	154,6	125,1	109,3								
52678	52	ABA	Samaniego	4	2	3	2	0	0	0	1	1	0	0	8,0	4,0	6,0	4,0	0,0	0,0	0,0	2,0	2,0	0,0	0,0	0,0	0,0						
52685	53	RIO	San Bernardo	0	1	0	0	0	0	0	0	0	0	0	N/A	N/A	N/A	N/A	N/A	N/A	N/A	N/A	N/A	N/A	N/A	N/A	N/A						
52687	54	JUA	San Lorenzo	0	0	3	0	0	0	0	0	0	0	0	N/A	N/A	N/A	N/A	N/A	N/A	N/A	N/A	N/A	N/A	N/A	N/A	N/A						
52693	55	RIO	San Pablo	0	0	0	1	0	0	0	0	0	0	0	N/A	N/A	N/A	N/A	N/A	N/A	N/A	N/A	N/A	N/A	N/A	N/A	N/A						
52683	56	OCC	Sandoná	1	0	0	1	0	2	0	1	0	0	0	N/A	N/A	N/A	N/A	N/A	N/A	N/A	N/A	N/A	N/A	N/A	N/A	N/A						
52696	57	SAN	Santa Bárbara	17	4	21	36	87	96	21	12	6	4	8	112,3	26,5	139,7	240,1	582,4	645,2	141,7	81,3	40,8	27,3	54,9								
52699	58	ABA	Santacruz	0	0	0	0	0	0	2	0	0	0	0	N/A	N/A	N/A	N/A	N/A	N/A	N/A	N/A	N/A	N/A	N/A	N/A	N/A						
52720	59	SAB	Sapuyes	0	0	0	0	0	0	0	0	0	0	0	N/A	N/A	N/A	N/A	N/A	N/A	N/A	N/A	N/A	N/A	N/A	N/A	N/A						
52786	60	COR	Taminango	0	0	1	0	0	0	0	1	0	0	0	0,0	0,0	5,3	0,0	0,0	0,0	0,0	4,9	0,0	0,0	0,0	0,0	0,0						
52788	61	CEN	Tangua	0	1	0	0	0	0	0	0	0	0	0	N/A	N/A	N/A	N/A	N/A	N/A	N/A	N/A	N/A	N/A	N/A	N/A	N/A						
52835	62	PAS	Tumaco	444	229	182	470	261	106	15	84	78	104	427	259,2	130,8	101,7	256,8	139,5	55,4	7,7	42,1	38,2	49,9	200,8								
528																																	





**MALARIA COMPLICADA**  
**DEPARTAMENTO DE NARIÑO - AÑO 2008 A 2018**  
 Fuente: Subdirección de Salud Pública - SIVIGILA - Oficina de Epidemiología - IDSN

Codigo	#	Región	Municipios	MALARIA COMPLICADA																					
				CASOS										TASA X 100.000 Hb											
				2008	2009	2010	2011	2012	2013	2014	2015	2016	2017	2018	2008	2009	2010	2011	2012	2013	2014	2015	2016	2017	2018
52001	1	CEN	Pasto	2	0	0	3	2	1	0	0	3	0	1	N/A	N/A	N/A	N/A	N/A	N/A	N/A	N/A	N/A		
52019	2	RIO	Albán	0	1	0	0	0	0	0	0	0	0	0	N/A	N/A	N/A	N/A	N/A	N/A	N/A	N/A	N/A		
52022	3	EXP	Aldana	0	0	0	0	0	0	0	0	0	0	0	N/A	N/A	N/A	N/A	N/A	N/A	N/A	N/A	N/A		
52036	4	OCC	Ancuyá	0	0	0	0	0	0	0	0	0	0	0	0,0	0,0	0,0	0,0	0,0	0,0	0,0	0,0	0,0		
52051	5	JUA	Arboleda	0	0	0	0	0	0	0	0	0	0	1	N/A	N/A	N/A	N/A	N/A	N/A	N/A	N/A	N/A		
52079	6	TEL	Barbacoas	2	0	0	1	0	6	1	6	8	39	22	6,2	0,0	0,0	2,9	0,0	16,6	2,7	15,9	20,7		
52083	7	RIO	Belén	0	0	0	0	0	0	0	0	0	0	0	N/A	N/A	N/A	N/A	N/A	N/A	N/A	N/A	N/A		
52110	8	JUA	Buesaco	0	0	0	0	0	0	0	0	0	0	0	N/A	N/A	N/A	N/A	N/A	N/A	N/A	N/A	N/A		
52694	9	JUA	Cartago	0	0	0	0	0	0	0	0	0	0	0	N/A	N/A	N/A	N/A	N/A	N/A	N/A	N/A	N/A		
52240	10	CEN	Chachagüí	0	0	0	0	0	0	0	0	1	0	0	N/A	N/A	N/A	N/A	N/A	N/A	N/A	N/A	N/A		
52203	11	RIO	Colón Genova	0	0	0	0	0	0	0	0	0	0	0	N/A	N/A	N/A	N/A	N/A	N/A	N/A	N/A	N/A		
52207	12	OCC	Consaca	0	0	0	0	0	0	0	0	0	0	0	N/A	N/A	N/A	N/A	N/A	N/A	N/A	N/A	N/A		
52210	13	EXP	Contadero	0	0	0	0	0	0	0	0	0	0	0	N/A	N/A	N/A	N/A	N/A	N/A	N/A	N/A	N/A		
52215	14	EXP	Córdoba	0	0	0	0	0	0	0	0	0	0	0	N/A	N/A	N/A	N/A	N/A	N/A	N/A	N/A	N/A		
52224	15	EXP	Cuaspuñ	0	0	0	0	0	0	0	0	0	0	0	N/A	N/A	N/A	N/A	N/A	N/A	N/A	N/A	N/A		
52227	16	EXP	Cumbal	0	0	0	0	0	0	0	0	0	0	0	N/A	N/A	N/A	N/A	N/A	N/A	N/A	N/A	N/A		
52233	17	COR	Cumbitara	0	0	0	0	1	0	1	0	1	1	1	0,0	0,0	0,0	0,0	7,2	0,0	6,8	0,0	6,4		
52250	18	SAN	El Charco	0	0	0	0	0	1	0	1	2	0	4	0,0	0,0	0,0	0,0	2,9	0,0	2,7	5,2	0,0		
52254	19	GUA	El Peñol	0	0	0	0	0	0	0	0	0	0	0	N/A	N/A	N/A	N/A	N/A	N/A	N/A	N/A	N/A		
52256	20	COR	El Rosario	1	0	0	0	0	0	0	0	0	0	0	9,0	0,0	0,0	0,0	0,0	0,0	0,0	0,0	0,0		
52258	21	RIO	El Tablón de Gómez	0	0	0	0	0	0	0	0	0	0	0	0,0	0,0	0,0	0,0	0,0	0,0	0,0	0,0	0,0		
52260	22	GUA	El Tambo	0	0	0	0	0	0	0	0	0	0	0	N/A	N/A	N/A	N/A	N/A	N/A	N/A	N/A	N/A		
52520	23	PAS	Francisco Pizarro	0	0	0	0	0	0	0	0	0	0	0	0,0	0,0	0,0	0,0	0,0	0,0	0,0	0,0	0,0		
52287	24	EXP	Funes	1	0	0	0	0	0	0	0	0	0	0	N/A	N/A	N/A	N/A	N/A	N/A	N/A	N/A	N/A		
52317	25	EXP	Guachucal	0	0	0	0	0	0	0	0	0	0	0	N/A	N/A	N/A	N/A	N/A	N/A	N/A	N/A	N/A		
52320	26	SAB	Guaitarilla	0	0	0	0	0	0	0	0	0	0	0	N/A	N/A	N/A	N/A	N/A	N/A	N/A	N/A	N/A		
52323	27	EXP	Gualmatán	0	0	0	0	0	0	0	0	0	0	0	N/A	N/A	N/A	N/A	N/A	N/A	N/A	N/A	N/A		
52352	28	EXP	Illes	0	0	0	0	0	0	0	0	0	0	0	N/A	N/A	N/A	N/A	N/A	N/A	N/A	N/A	N/A		
52354	29	SAB	Imués	0	0	0	0	0	0	0	0	0	0	0	N/A	N/A	N/A	N/A	N/A	N/A	N/A	N/A	N/A		
52356	30	EXP	Ipiales	2	1	0	1	0	0	0	0	0	0	0	N/A	N/A	N/A	N/A	N/A	N/A	N/A	N/A	N/A		
52378	31	RIO	La Cruz	0	0	0	0	0	0	0	0	0	0	0	N/A	N/A	N/A	N/A	N/A	N/A	N/A	N/A	N/A		
52381	32	CEN	La Florida	0	0	0	0	0	0	0	0	0	0	1	N/A	N/A	N/A	N/A	N/A	N/A	N/A	N/A	N/A		
52385	33	GUA	La Llanada	0	0	0	0	0	2	0	1	0	1	0	N/A	N/A	N/A	N/A	N/A	N/A	N/A	N/A	N/A		
52390	34	SAN	La Tola	0	0	0	0	0	0	0	0	0	0	0	0,0	0,0	0,0	0,0	0,0	0,0	0,0	0,0	0,0		
52399	35	JUA	La Unión	0	0	0	0	0	0	0	0	0	1	0	N/A	N/A	N/A	N/A	N/A	N/A	N/A	N/A	N/A		
52405	36	COR	Leiva	0	0	0	0	0	0	0	0	0	0	0	0,0	0,0	0,0	0,0	0,0	0,0	0,0	0,0	0,0		
52411	37	OCC	Linares	0	0	0	0	0	0	0	0	0	0	0	0,0	0,0	0,0	0,0	0,0	0,0	0,0	0,0	0,0		
52418	38	GUA	Los Andes	0	0	0	0	0	0	0	0	0	0	0	0,0	0,0	0,0	0,0	0,0	0,0	0,0	0,0	0,0		
52427	39	TEL	Magüi Payan	0	0	0	0	0	1	2	1	3	1	3	0,0	0,0	0,0	0,0	4,7	9,2	4,5	13,0	4,2		
52435	40	PIE	Mallama	0	0	0	0	0	0	0	0	0	0	0	N/A	N/A	N/A	N/A	N/A	N/A	N/A	N/A	N/A		
52473	41	SAN	Mosquera	2	0	0	0	1	0	0	0	0	0	0	15,2	0,0	0,0	0,0	6,7	0,0	0,0	0,0	0,0		
52480	42	CEN	Nariño	0	0	0	0	0	0	0	0	2	3	4	N/A	N/A	N/A	N/A	N/A	N/A	N/A	N/A	N/A		
52490	43	SAN	Olaya Herrera	1	0	0	0	1	2	1	2	7	4	7	3,5	0,0	0,0	0,0	3,3	6,6	3,2	6,4	22,2		
52504	44	SAB	Ospina	0	0	0	0	0	0	0	0	0	0	0	N/A	N/A	N/A	N/A	N/A	N/A	N/A	N/A	N/A		
52540	45	COR	Policarpa	0	0	0	0	3	2	2	0	0	4	1	0,0	0,0	0,0	0,0	18,9	12,3	12,1	0,0	22,9		
52560	46	EXP	Potosí	0	0	0	0	0	0	0	0	0	0	0	N/A	N/A	N/A	N/A	N/A	N/A	N/A	N/A	N/A		
52565	47	ABA	Providencia	0	0	0	0	0	0	0	0	0	2	0	N/A	N/A	N/A	N/A	N/A	N/A	N/A	N/A	N/A		
52573	48	EXP	Puerres	0	0	0	0	0	0	0	0	0	0	0	N/A	N/A	N/A	N/A	N/A	N/A	N/A	N/A	N/A		
52585	49	EXP	Pupiales	0	0	0	0	0	0	0	0	0	0	0	N/A	N/A	N/A	N/A	N/A	N/A	N/A	N/A	N/A		
52612	50	PIE	Ricaurte	0	1	2	1	0	0	2	0	0	1	1	0,0	6,1	12,0	5,9	0,0	0,0	11,0	0,0	5,1		
52621	51	TEL	Roberto Payán	2	0	0	1	2	2	0	4	5	1	10	10,8	0,0	0,0	5,0	9,7	9,4	0,0	17,7	21,5		
52678	52	ABA	Samaniego	1	0	0	0	0	0	0	2	2	0	0	2,0	0,0	0,0	0,0	0,0	0,0	0,0	4,0	4,0		
52685	53	RIO	San Bernardo	0	0	0	0	0	0	0	0	0	0	0	N/A	N/A	N/A	N/A	N/A	N/A	N/A	N/A	N/A		
52687	54	JUA	San Lorenzo	0	0	0	0	0	0	0	0	0	0	0	N/A	N/A	N/A	N/A	N/A	N/A	N/A	N/A	N/A		
52693	55	RIO	San Pablo	0	0	0	0	0	0	0	0	0	0	0	N/A	N/A	N/A	N/A	N/A	N/A	N/A	N/A	N/A		
52683	56	OCC	Sandoná	0	0	0	0	0	2	0	0	0	0	0	N/A	N/A	N/A	N/A	N/A	N/A	N/A	N/A	N/A		
52696	57	SAN	Santa Bárbara	0	0	0	0	0	1	1	1	0	0	1	0,0	0,0	0,0	0,0	6,7	6,7	6,8	0,0	6,9		
52699	58	ABA	Santacruz	0	0	0	0	0	0	0	1	0	0	0	N/A	N/A	N/A	N/A	N/A	N/A	N/A	N/A	N/A		
52720	59	SAB	Sapuyes	0	0	0	0	0	0	0	0	0	0	0	N/A	N/A	N/A	N/A	N/A	N/A	N/A	N/A	N/A		
52786	60	COR	Taminango	0	0	0	0	0	0	0	1	1	0	0	0,0	0,0	0,0	0,0	0,0	0,0	0,0	4,9	4,8		
52788	61	CEN	Tangua	0	0	0	0	0	1	0	0	0	0	0	N/A	N/A	N/A	N/A	N/A	N/A	N/A	N/A	N/A		
52835	62	PAS	Tumaco	1	10	4	6	11	17	12	59	71	36	78	0,6	5,7	2,2	3,3	5,9	8,9	6,1	29,6	34,8		
52838	63	SAB	Túquerres	0	0	0	0	0	0	0	0	1	0	0	N/A	N/A	N/A	N/A	N/A	N/A	N/A	N/A	N/A		
52885	64	CEN	Yacuanquer	0	0	0	0	0	0	0	0	0	0	0	N/A	N/A	N/A	N/A	N/A	N/A	N/A	N/A	N/A		
<b>TOTAL DEPARTAMENTO</b>				<b>15</b>	<b>13</b>	<b>6</b>	<b>13</b>	<b>21</b>	<b>38</b>	<b>22</b>	<b>79</b>	<b>107</b>	<b>95</b>	<b>135</b>	<b>2,8</b>	<b>2,4</b>	<b>1,1</b>	<b>2,3</b>	<b>3,7</b>	<b>6,5</b>	<b>3,7</b>	<b>13,1</b>	<b>17,4</b>	<b>15,2</b>	<b>21,2</b>

NOTA: Para el evento Malaria Complicada, la población a riesgo es la población urbana y rural que reside a menos de 1.600 msnm.  
 N/A = No Aplica corresponde a municipios no endémicos para el evento, pero se tiene en cuenta el número de casos importados aunque se desconoce la procedencia de los mismos.



**MALARIA TOTAL**  
**DEPARTAMENTO DE NARIÑO - AÑO 2008 A 2018**  
 Fuente: Subdirección de Salud Pública - SIVIGILA - Oficina de Epidemiología - IDSN

Codigo	#	Región	Municipios	MALARIA TOTAL																			
				CASOS												IPA X 1.000 Hb							
				2008	2009	2010	2011	2012	2013	2014	2015	2016	2017	2018	2008	2009	2010	2011	2012	2013	2014	2015	2016
52001	1	CEN	Pasto	11	9	17	16	9	7	0	1	16	9	4	N/A	N/A	N/A	N/A	N/A	N/A	N/A	N/A	N/A
52019	2	RIO	Albán	0	2	0	1	0	0	0	0	0	1	0	N/A	N/A	N/A	N/A	N/A	N/A	N/A	N/A	N/A
52022	3	EXP	Aldana	0	0	0	0	0	0	0	0	0	0	0	N/A	N/A	N/A	N/A	N/A	N/A	N/A	N/A	N/A
52036	4	OCC	Ancuyá	0	0	0	0	0	0	0	0	0	1	0	0,0	0,0	0,0	0,0	0,0	0,0	0,0	0,0	0,1
52051	5	JUA	Arboleda	0	0	0	1	0	0	2	0	0	2	2	N/A	N/A	N/A	N/A	N/A	N/A	N/A	N/A	N/A
52079	6	TEL	Barbacoas	286	82	107	35	336	466	153	529	2.277	2.492	3.629	8,8	2,5	3,2	1,0	9,5	12,9	4,1	14,0	58,8
52083	7	RIO	Belén	0	0	0	0	0	0	0	0	0	0	0	N/A	N/A	N/A	N/A	N/A	N/A	N/A	N/A	N/A
52110	8	JUA	Buesaco	0	3	1	0	0	0	4	2	1	0	0	N/A	N/A	N/A	N/A	N/A	N/A	N/A	N/A	N/A
52694	9	JUA	Cartago	0	0	0	0	0	0	0	0	0	0	0	N/A	N/A	N/A	N/A	N/A	N/A	N/A	N/A	N/A
52240	10	CEN	Chachagüí	0	2	4	3	0	0	0	3	2	0	1	N/A	N/A	N/A	N/A	N/A	N/A	N/A	N/A	N/A
52203	11	RIO	Colón Genova	0	0	0	0	0	0	0	0	1	0	0	N/A	N/A	N/A	N/A	N/A	N/A	N/A	N/A	N/A
52207	12	OCC	Consaca	1	0	2	1	0	0	0	2	1	0	0	N/A	N/A	N/A	N/A	N/A	N/A	N/A	N/A	N/A
52210	13	EXP	Contadero	0	1	1	0	0	0	0	0	0	0	0	N/A	N/A	N/A	N/A	N/A	N/A	N/A	N/A	N/A
52215	14	EXP	Córdoba	0	0	0	0	0	0	0	0	1	0	0	N/A	N/A	N/A	N/A	N/A	N/A	N/A	N/A	N/A
52224	15	EXP	Cuaspud	0	0	0	0	0	0	0	0	0	0	0	N/A	N/A	N/A	N/A	N/A	N/A	N/A	N/A	N/A
52227	16	EXP	Cumbal	1	1	0	0	0	0	0	0	0	0	0	N/A	N/A	N/A	N/A	N/A	N/A	N/A	N/A	N/A
52233	17	COR	Cumbitara	7	10	46	8	21	7	18	7	18	138	164	0,6	0,8	3,5	0,6	1,5	0,5	1,2	0,5	1,1
52250	18	SAN	El Charco	435	851	648	265	723	414	755	1.441	1.118	992	1.260	15,2	28,6	21,0	8,3	21,9	12,1	21,2	39,1	29,3
52254	19	GUA	El Peñol	0	0	0	0	0	0	0	0	0	0	0	N/A	N/A	N/A	N/A	N/A	N/A	N/A	N/A	N/A
52256	20	COR	El Rosario	1	0	1	0	0	0	0	0	0	0	1	0,1	0,0	0,1	0,0	0,0	0,0	0,0	0,0	0,0
52258	21	RIO	El Tablón de Gómez	1	0	0	0	0	0	0	0	0	1	0	0,1	0,0	0,0	0,0	0,0	0,0	0,0	0,0	0,1
52260	22	GUA	El Tambo	1	2	0	2	0	1	0	1	0	1	0	N/A	N/A	N/A	N/A	N/A	N/A	N/A	N/A	N/A
52520	23	PAS	Francisco Pizarro	155	31	17	241	232	77	289	137	53	283	232	12,8	2,5	1,3	18,1	16,9	5,4	19,8	9,1	3,4
52287	24	EXP	Funes	1	0	0	0	0	0	0	0	1	0	0	N/A	N/A	N/A	N/A	N/A	N/A	N/A	N/A	N/A
52317	25	EXP	Guachucal	0	2	0	0	0	0	0	0	0	0	0	N/A	N/A	N/A	N/A	N/A	N/A	N/A	N/A	N/A
52320	26	SAB	Guaitarilla	0	0	1	0	0	1	1	0	0	0	0	N/A	N/A	N/A	N/A	N/A	N/A	N/A	N/A	N/A
52323	27	EXP	Guilmatán	0	0	0	0	0	0	0	0	0	0	0	N/A	N/A	N/A	N/A	N/A	N/A	N/A	N/A	N/A
52352	28	EXP	Iles	0	0	0	0	0	0	0	0	0	0	0	N/A	N/A	N/A	N/A	N/A	N/A	N/A	N/A	N/A
52354	29	SAB	Imués	0	0	2	0	0	0	0	0	0	0	0	N/A	N/A	N/A	N/A	N/A	N/A	N/A	N/A	N/A
52356	30	EXP	Ipiales	8	7	4	2	5	0	1	2	5	1	1	N/A	N/A	N/A	N/A	N/A	N/A	N/A	N/A	N/A
52378	31	RIO	La Cruz	1	0	0	0	1	0	0	0	1	0	0	N/A	N/A	N/A	N/A	N/A	N/A	N/A	N/A	N/A
52381	32	CEN	La Florida	1	1	0	0	0	0	0	0	3	0	1	N/A	N/A	N/A	N/A	N/A	N/A	N/A	N/A	N/A
52385	33	GUA	La Llanada	1	1	0	4	1	4	1	3	1	1	0	N/A	N/A	N/A	N/A	N/A	N/A	N/A	N/A	N/A
52390	34	SAN	La Tola	48	53	79	83	134	90	53	54	60	115	182	5,1	5,4	7,7	7,8	12,0	7,8	4,4	4,3	4,6
52399	35	JUA	La Unión	3	1	3	2	1	1	2	1	1	2	1	N/A	N/A	N/A	N/A	N/A	N/A	N/A	N/A	N/A
52405	36	COR	Leiva	0	1	2	1	0	0	1	0	0	1	0	0,0	0,1	0,2	0,1	0,0	0,0	0,1	0,0	0,1
52411	37	OCC	Linares	0	2	1	0	0	0	1	0	0	0	0	0,0	0,2	0,1	0,0	0,0	0,0	0,1	0,0	0,0
52418	38	GUA	Los Andes	0	3	10	4	2	0	1	0	2	1	0	0,0	0,2	0,6	0,2	0,1	0,0	0,1	0,0	0,1
52427	39	TEL	Magüí Payan	541	755	117	88	538	233	585	150	216	1.053	881	30,0	40,5	6,1	4,4	26,3	11,0	26,9	6,7	9,3
52435	40	PIE	Mallama	0	0	0	1	1	0	0	1	0	2	1	N/A	N/A	N/A	N/A	N/A	N/A	N/A	N/A	N/A
52473	41	SAN	Mosquera	342	190	224	486	387	300	338	278	349	393	1.010	26,0	14,0	16,0	33,7	26,0	19,6	21,4	17,1	20,8
52480	42	CEN	Nariño	0	0	0	2	0	4	1	4	25	31	62	N/A	N/A	N/A	N/A	N/A	N/A	N/A	N/A	N/A
52490	43	SAN	Olaya Herrera	1.446	1.093	1.113	520	1.233	1.584	613	793	940	2.554	2.427	50,6	37,7	38,0	17,5	41,0	52,0	19,9	25,4	29,8
52506	44	SAB	Ospina	1	0	0	1	0	0	0	0	0	0	0	N/A	N/A	N/A	N/A	N/A	N/A	N/A	N/A	N/A
52540	45	COR	Policarpa	4	7	11	40	14	22	13	11	8	43	41	0,3	0,5	0,7	2,6	0,9	1,4	0,8	0,7	0,5
52560	46	EXP	Potosí	0	0	0	0	0	0	0	0	0	0	0	N/A	N/A	N/A	N/A	N/A	N/A	N/A	N/A	N/A
52565	47	ABA	Providencia	0	0	0	0	0	0	0	0	1	3	0	N/A	N/A	N/A	N/A	N/A	N/A	N/A	N/A	N/A
52573	48	EXP	Puerres	0	0	0	0	0	0	0	0	0	0	0	N/A	N/A	N/A	N/A	N/A	N/A	N/A	N/A	N/A
52585	49	EXP	Pupiales	0	0	0	1	0	0	0	0	0	0	0	N/A	N/A	N/A	N/A	N/A	N/A	N/A	N/A	N/A
52612	50	PIE	Ricaurte	4	2	3	3	1	5	5	1	7	6	10	0,3	0,1	0,2	0,2	0,1	0,3	0,3	0,1	0,4
52621	51	TEL	Roberto Payán	845	962	358	577	1.675	773	669	1.003	2.212	3.309	959	45,8	50,6	18,3	28,7	80,8	36,2	30,5	44,4	95,0
52678	52	ABA	Samaniego	5	3	3	2	0	2	1	2	13	4	0	0,1	0,1	0,1	0,0	0,0	0,0	0,0	0,0	0,3
52685	53	RIO	San Bernardo	0	1	0	0	0	0	0	0	0	0	0	N/A	N/A	N/A	N/A	N/A	N/A	N/A	N/A	N/A
52687	54	JUA	San Lorenzo	0	1	3	0	0	2	0	1	2	1	2	N/A	N/A	N/A	N/A	N/A	N/A	N/A	N/A	N/A
52693	55	RIO	San Pablo	0	0	0	1	0	0	0	0	0	1	0	N/A	N/A	N/A	N/A	N/A	N/A	N/A	N/A	N/A
52683	56	OCC	Sandoná	1	0	2	2	0	4	1	2	2	0	0	N/A	N/A	N/A	N/A	N/A	N/A	N/A	N/A	N/A
52696	57	SAN	Santa Bárbara	82	121	206	264	357	393	310	278	103	115	340	5,4	8,0	13,7	17,6	23,9	26,4	20,9	18,8	7,0
52699	58	ABA	Santacruz	0	1	0	0	0	0	2	1	0	0	1	N/A	N/A	N/A	N/A	N/A	N/A	N/A	N/A	N/A
52720	59	SAB	Sapuyes	0	1	0	0	1	0	0	0	0	0	0	N/A	N/A	N/A	N/A	N/A	N/A	N/A	N/A	N/A
52786	60	COR	Taminango	0	0	1	1	0	1	0	2	1	4	0	0,0	0,0	0,1	0,1	0,0	0,1	0,0	0,1	0,0
52788	61	CEN	Tangua	0	1	0	0	0	3	0	0	0	1	0	N/A	N/A	N/A	N/A	N/A	N/A	N/A	N/A	N/A
52835	62	PAS	Tumaco	1.841	1.511	1.054	953	1.481	1.800	1.355	2.064	3.656	2.821	2.206	10,7	8,6	5,9	5,2	7,9	9,4	6,9	10,3	17,9
52838	63	SAB	Túquerres	0	0	0	0	2	1	0	0	3	0	0	N/A	N/A	N/A	N/A	N/A	N/A	N/A	N/A	N/A
52885	64	CEN	Yacuanquer	0	0	0	0	0	0	0	2	1	0	0	N/A	N/A	N/A	N/A	N/A	N/A	N/A	N/A	N/A
<b>TOTAL DEPARTAMENTO</b>				6.074	5.714	4.041	3.611	7.155	6.195	5.175	6.776	11.101	14.382	13.418	11,4	10,5	7,3	6,4	12,5	10,6	8,7	11,2	18,1

NOTA: Para el evento Malaria Total, la población a riesgo es la población urbana y rural que reside a menos de 1.600 msnm.

N/A = No Aplica corresponde a municipios no endémicos para el evento, pero se tiene en cuenta el número de casos importados aunque se desconoce la prodencia de los mismos.



**MALARIA ZONA PACIFICA  
DEPARTAMENTO DE NARIÑO - AÑO 2012 A 2018**

Fuente: Subdirección de Salud Pública - SIVIGILA - Oficina de Epidemiología - IDSN

Codigo	#	Región	Municipio	MALARIA ASOCIADA A FORMAS MIXTAS * 100.000 HB													
				N° Casos							Tasa * 100.000 Hb						
				2012	2013	2014	2015	2016	2017	2018	2012	2013	2014	2015	2016	2017	2018
52079	6	TEL	Barbacoas	1	0	0	2	3	10	3	2,8	0,0	0,0	5,3	7,8	25,3	7,4
52250	18	SAN	El Charco	0	4	0	1	2	1	0	0,0	11,7	0,0	2,7	5,2	2,5	0,0
52520	23	PAS	Francisco Pizarro	0	0	0	0	0	0	0	0,0	0,0	0,0	0,0	0,0	0,0	0,0
52390	34	SAN	La Tola	0	0	0	0	0	0	0	0,0	0,0	0,0	0,0	0,0	0,0	0,0
52427	39	TEL	Magüi Payan	0	0	0	0	0	1	3	0,0	0,0	0,0	0,0	0,0	4,2	12,2
52473	41	SAN	Mosquera	2	0	0	0	0	0	0	13,4	0,0	0,0	0,0	0,0	0,0	0,0
52490	43	SAN	Olaya Herrera	0	0	1	0	0	1	0	0,0	0,0	3,2	0,0	0,0	3,1	0,0
52621	51	TEL	Roberto Payán	0	0	0	0	1	0	0	0,0	0,0	0,0	0,0	4,3	0,0	0,0
52696	57	SAN	Santa Bárbara	0	1	0	0	0	0	0	0,0	6,7	0,0	0,0	0,0	0,0	0,0
52835	62	PAS	Tumaco	0	4	1	9	17	6	6	0,0	2,1	0,5	4,5	8,3	2,9	2,8
<b>TOTAL ZONA PACIFICA</b>				<b>3</b>	<b>9</b>	<b>2</b>	<b>12</b>	<b>23</b>	<b>19</b>	<b>12</b>	<b>0,8</b>	<b>2,3</b>	<b>0,5</b>	<b>2,9</b>	<b>5,5</b>	<b>4,4</b>	<b>2,7</b>
<b>TOTAL DEPARTAMENTO</b>				<b>5</b>	<b>9</b>	<b>4</b>	<b>13</b>	<b>26</b>	<b>25</b>	<b>26</b>	<b>0,9</b>	<b>1,5</b>	<b>0,7</b>	<b>2,2</b>	<b>4,2</b>	<b>4,0</b>	<b>4,1</b>

Codigo	#	Región	Municipio	MALARIA FALCIPARUM IPA * 1.000 HB													
				N° Casos							IPA * 1.000 Hb						
				2012	2013	2014	2015	2016	2017	2018	2012	2013	2014	2015	2016	2017	2018
52079	6	TEL	Barbacoas	329	448	150	503	2.082	2.244	3.383	9,3	12,4	4,0	13,3	53,8	56,7	83,7
52250	18	SAN	El Charco	704	368	750	1.417	1.084	931	1.199	21,3	10,7	21,1	38,4	28,4	23,5	29,2
52520	23	PAS	Francisco Pizarro	231	77	289	136	51	283	231	16,8	5,4	19,8	9,0	3,3	17,7	14,0
52390	34	SAN	La Tola	127	87	52	52	59	114	177	11,4	7,5	4,3	4,1	4,5	8,3	12,4
52427	39	TEL	Magüi Payan	538	232	583	149	213	1.039	874	26,3	11,0	26,8	6,6	9,2	43,5	35,5
52473	41	SAN	Mosquera	350	300	337	261	337	387	986	23,5	19,6	21,3	16,0	20,1	22,4	55,4
52490	43	SAN	Olaya Herrera	1.205	1.575	606	780	932	2.539	2.403	40,1	51,7	19,7	25,0	29,5	79,4	74,2
52621	51	TEL	Roberto Payán	1.652	768	667	998	2.175	3.279	932	79,7	36,0	30,4	44,1	93,4	136,7	37,7
52696	57	SAN	Santa Bárbara	270	295	288	266	97	111	332	18,1	19,8	19,4	18,0	6,6	7,6	22,8
52835	62	PAS	Tumaco	1.209	1.673	1.327	1.971	3.556	2.711	1.773	6,5	8,7	6,8	9,9	17,4	13,0	8,3
<b>TOTAL ZONA PACIFICA</b>				<b>6.615</b>	<b>5.823</b>	<b>5.049</b>	<b>6.533</b>	<b>10.586</b>	<b>13.638</b>	<b>12.290</b>	<b>17,3</b>	<b>14,9</b>	<b>12,6</b>	<b>16,0</b>	<b>25,3</b>	<b>31,8</b>	<b>28,0</b>
<b>TOTAL DEPARTAMENTO</b>				<b>6.656</b>	<b>5.865</b>	<b>5.075</b>	<b>6.563</b>	<b>10.675</b>	<b>13.859</b>	<b>12.542</b>	<b>11,6</b>	<b>10,1</b>	<b>8,6</b>	<b>10,9</b>	<b>17,4</b>	<b>22,1</b>	<b>19,7</b>

Codigo	#	Región	Municipio	MALARIA MALARIAE * 100.000 HB													
				N° Casos							Tasa * 100.000 Hb						
				2012	2013	2014	2015	2016	2017	2018	2012	2013	2014	2015	2016	2017	2018
52079	6	TEL	Barbacoas	1	0	0	0	5	0	0	2,8	0,0	0,0	0,0	12,9	0,0	0,0
52250	18	SAN	El Charco	0	0	0	0	2	0	0	0,0	0,0	0,0	0,0	5,2	0,0	0,0
52520	23	PAS	Francisco Pizarro	0	0	0	0	0	0	0	0,0	0,0	0,0	0,0	0,0	0,0	0,0
52390	34	SAN	La Tola	0	0	0	0	0	0	0	0,0	0,0	0,0	0,0	0,0	0,0	0,0
52427	39	TEL	Magüi Payan	0	0	0	0	0	0	0	0,0	0,0	0,0	0,0	0,0	0,0	0,0
52473	41	SAN	Mosquera	0	0	0	0	0	0	0	0,0	0,0	0,0	0,0	0,0	0,0	0,0
52490	43	SAN	Olaya Herrera	0	2	0	0	0	0	0	0,0	6,6	0,0	0,0	0,0	0,0	0,0
52621	51	TEL	Roberto Payán	0	0	0	0	0	0	0	0,0	0,0	0,0	0,0	0,0	0,0	0,0
52696	57	SAN	Santa Bárbara	0	0	0	0	0	0	0	0,0	0,0	0,0	0,0	0,0	0,0	0,0
52835	62	PAS	Tumaco	0	0	0	0	5	0	0	0,0	0,0	0,0	0,0	2,5	0,0	0,0
<b>TOTAL ZONA PACIFICA</b>				<b>1</b>	<b>2</b>	<b>0</b>	<b>0</b>	<b>12</b>	<b>0</b>	<b>0</b>	<b>0,3</b>	<b>0,5</b>	<b>0,0</b>	<b>0,0</b>	<b>2,9</b>	<b>0,0</b>	<b>0,0</b>
<b>TOTAL DEPARTAMENTO</b>				<b>1</b>	<b>2</b>	<b>0</b>	<b>0</b>	<b>12</b>	<b>0</b>	<b>0</b>	<b>0,2</b>	<b>0,3</b>	<b>0,0</b>	<b>0,0</b>	<b>2,0</b>	<b>0,0</b>	<b>0,0</b>



**MALARIA ZONA PACIFICA**  
**DEPARTAMENTO DE NARIÑO - AÑO 2012 A 2018**  
 Fuente: Subdirección de Salud Pública - SIVIGILA - Oficina de Epidemiología - IDSN

Codigo	#	Región	Municipio	MALARIA VIVAX * 100.000 HAB																
				N° Casos									Tasa * 100.000 Hb							
				2012	2013	2014	2015	2016	2017	2018	2019	2012	2013	2014	2015	2016	2017	2018	2019	
52079	6	TEL	Barbacoas	5	12	2	24	187	238	243	58	14,1	33,1	5,4	63,4	483,1	601,6	601,1	140,4	
52250	18	SAN	El Charco	19	41	5	23	30	60	61	27	57,4	119,5	14,1	62,4	78,5	151,5	148,6	63,5	
52520	23	PAS	Francisco Pizarro	1	0	0	1	2	0	1	1	7,3	0,0	0,0	6,6	12,9	0,0	6,1	5,9	
52390	34	SAN	La Tola	7	3	1	2	1	1	5	8	62,9	25,9	8,3	15,9	7,6	7,3	35,1	54,0	
52427	39	TEL	Magüi Payan	0	0	0	1	3	13	4	1	0,0	0,0	0,0	4,5	13,0	54,5	16,3	3,9	
52473	41	SAN	Mosquera	34	0	1	17	12	6	24	17	228,6	0,0	6,3	104,5	71,6	34,7	135,0	92,9	
52490	43	SAN	Olaya Herrera	27	5	5	13	8	14	24	71	89,8	16,4	16,2	41,7	25,3	43,8	74,1	216,7	
52621	51	TEL	Roberto Payán	21	3	2	5	36	30	27	41	101,3	14,1	9,1	22,1	154,6	125,1	109,3	161,2	
52696	57	SAN	Santa Bárbara	87	96	21	12	6	4	8	8	582,4	645,2	141,7	81,3	40,8	27,3	54,9	55,2	
52835	62	PAS	Tumaco	261	106	15	84	78	104	427	350	139,5	55,4	7,7	42,1	38,2	49,9	200,8	161,2	
<b>TOTAL ZONA PACIFICA</b>				<b>462</b>	<b>266</b>	<b>52</b>	<b>182</b>	<b>363</b>	<b>470</b>	<b>824</b>	<b>582</b>	<b>121,1</b>	<b>68,1</b>	<b>13,0</b>	<b>44,5</b>	<b>86,6</b>	<b>109,6</b>	<b>187,8</b>	<b>129,6</b>	
<b>TOTAL DEPARTAMENTO</b>				<b>472</b>	<b>281</b>	<b>74</b>	<b>200</b>	<b>388</b>	<b>498</b>	<b>850</b>	<b>596</b>	<b>82,6</b>	<b>48,3</b>	<b>12,5</b>	<b>33,1</b>	<b>63,1</b>	<b>79,6</b>	<b>133,4</b>	<b>91,8</b>	

Codigo	#	Región	Municipio	MALARIA COMPLICADA * 100.000 HB																
				N° Casos									Tasa * 100.000 Hb							
				2012	2013	2014	2015	2016	2017	2018	2019	2012	2013	2014	2015	2016	2017	2018	2019	
52079	6	TEL	Barbacoas	0	6	1	6	8	39	22	12	0,0	16,6	2,7	15,9	20,7	98,6	54,4	29,1	
52250	18	SAN	El Charco	0	1	0	1	2	0	4	1	0,0	2,9	0,0	2,7	5,2	0,0	9,7	2,4	
52520	23	PAS	Francisco Pizarro	0	0	0	0	0	0	0	0	0,0	0,0	0,0	0,0	0,0	0,0	0,0	0,0	
52390	34	SAN	La Tola	0	0	0	0	0	0	0	0	0,0	0,0	0,0	0,0	0,0	0,0	0,0	0,0	
52427	39	TEL	Magüi Payan	0	1	2	1	3	1	3	0	0,0	4,7	9,2	4,5	13,0	4,2	12,2	0,0	
52473	41	SAN	Mosquera	1	0	0	0	0	0	0	0	6,7	0,0	0,0	0,0	0,0	0,0	0,0	0,0	
52490	43	SAN	Olaya Herrera	1	2	1	2	7	4	7	3	3,3	6,6	3,2	6,4	22,2	12,5	21,6	9,2	
52621	51	TEL	Roberto Payán	2	2	0	4	5	1	10	2	9,7	9,4	0,0	17,7	21,5	4,2	40,5	7,9	
52696	57	SAN	Santa Bárbara	0	1	1	1	0	0	1	0	0,0	6,7	6,7	6,8	0,0	0,0	6,9	0,0	
52835	62	PAS	Tumaco	11	17	12	59	71	36	78	47	5,9	8,9	6,1	29,6	34,8	17,3	36,7	21,7	
<b>TOTAL ZONA PACIFICA</b>				<b>15</b>	<b>30</b>	<b>17</b>	<b>74</b>	<b>96</b>	<b>81</b>	<b>125</b>	<b>65</b>	<b>3,9</b>	<b>7,7</b>	<b>4,3</b>	<b>18,1</b>	<b>22,9</b>	<b>18,9</b>	<b>28,5</b>	<b>14,5</b>	
<b>TOTAL DEPARTAMENTO</b>				<b>21</b>	<b>38</b>	<b>22</b>	<b>79</b>	<b>107</b>	<b>95</b>	<b>135</b>	<b>73</b>	<b>3,7</b>	<b>6,5</b>	<b>3,7</b>	<b>13,1</b>	<b>17,4</b>	<b>15,2</b>	<b>21,2</b>	<b>11,2</b>	

Codigo	#	Región	Municipio	MALARIA TOTAL DEPARTAMENTO - IPA * 1.000 HB																
				N° Casos									IPA * 1.000 Hb							
				2012	2013	2014	2015	2016	2017	2018	2019	2012	2013	2014	2015	2016	2017	2018	2019	
52079	6	TEL	Barbacoas	336	466	153	529	2.277	2.492	3.629	1.627	9,5	12,9	4,1	14,0	58,8	63,0	89,8	39,4	
52250	18	SAN	El Charco	723	414	755	1.441	1.118	992	1.260	969	21,9	12,1	21,2	39,1	29,3	25,1	30,7	22,8	
52520	23	PAS	Francisco Pizarro	232	77	289	137	53	283	232	57	16,9	5,4	19,8	9,1	3,4	17,7	14,1	3,4	
52390	34	SAN	La Tola	134	90	53	54	60	115	182	58	12,0	7,8	4,4	4,3	4,6	8,4	12,8	3,9	
52427	39	TEL	Magüi Payan	538	233	585	150	216	1.053	881	294	26,3	11,0	26,9	6,7	9,3	44,1	35,8	11,6	
52473	41	SAN	Mosquera	387	300	338	278	349	393	1.010	436	26,0	19,6	21,4	17,1	20,8	22,7	56,8	23,8	
52490	43	SAN	Olaya Herrera	1.233	1.584	613	793	940	2.554	2.427	984	41,0	52,0	19,9	25,4	29,8	79,8	75,0	30,0	
52621	51	TEL	Roberto Payán	1.675	773	669	1.003	2.212	3.309	959	699	80,8	36,2	30,5	44,4	95,0	138,0	38,8	27,5	
52696	57	SAN	Santa Bárbara	357	393	310	278	103	115	340	269	23,9	26,4	20,9	18,8	7,0	7,9	23,4	18,6	
52835	62	PAS	Tumaco	1.481	1.800	1.355	2.064	3.656	2.821	2.206	712	7,9	9,4	6,9	10,3	17,9	13,5	10,4	3,3	
<b>TOTAL ZONA PACIFICA</b>				<b>7.096</b>	<b>6.130</b>	<b>5.120</b>	<b>6.727</b>	<b>10.984</b>	<b>14.127</b>	<b>13.126</b>	<b>6.105</b>	<b>18,6</b>	<b>15,7</b>	<b>12,8</b>	<b>16,4</b>	<b>26,2</b>	<b>32,9</b>	<b>29,9</b>	<b>13,6</b>	
<b>TOTAL DEPARTAMENTO</b>				<b>7.155</b>	<b>6.195</b>	<b>5.175</b>	<b>6.776</b>	<b>11.101</b>	<b>14.382</b>	<b>13.418</b>	<b>6.245</b>	<b>12,5</b>	<b>10,6</b>	<b>8,7</b>	<b>11,2</b>	<b>18,1</b>	<b>23,0</b>	<b>21,1</b>	<b>9,6</b>	





**TUBERCULOSIS**  
**DEPARTAMENTO DE NARIÑO - AÑO 2008 A 2018**  
 Fuente: Subdirección de Salud Pública - SIVIGILA - Oficina de Epidemiología - IDSN

Codigo	#	Región	Municipios	TUBERCULOSIS																							
				CASOS												TASA X 100.000 Hb											
				2008	2009	2010	2011	2012	2013	2014	2015	2016	2017	2018	2008	2009	2010	2011	2012	2013	2014	2015	2016	2017	2018		
52001	1	CEN	Pasto							42	50	41	45	42									9,7	11,4	9,2	10,0	9,2
52019	2	RIO	Albán							0	0	2	0	3									0,0	0,0	8,9	0,0	13,0
52022	3	EXP	Aldana							0	0	1	1	0									0,0	0,0	16,7	16,9	0,0
52036	4	OCC	Ancuyá							0	1	2	0	2									0,0	14,1	29,0	0,0	30,4
52051	5	JUA	Arboleda							0	0	2	0	0									0,0	0,0	26,5	0,0	0,0
52079	6	TEL	Barbacoas							10	9	11	7	6									27,0	23,8	28,4	17,7	14,8
52083	7	RIO	Belén							0	0	0	0	0									0,0	0,0	0,0	0,0	0,0
52110	8	JUA	Buesaco							1	2	1	1	1									4,0	8,0	3,9	3,9	3,9
52694	9	JUA	Cartago							1	0	0	0	0									13,3	0,0	0,0	0,0	0,0
52240	10	CEN	Chachagüí							1	1	1	0	2									7,3	7,3	7,2	0,0	14,2
52203	11	RIO	Colón Genova							0	0	0	1	0									0,0	0,0	0,0	9,8	0,0
52207	12	OCC	Consaca							0	1	0	1	2									0,0	10,7	0,0	10,9	22,0
52210	13	EXP	Contadero							0	0	1	0	0									0,0	0,0	14,3	0,0	0,0
52215	14	EXP	Córdoba							1	1	1	0	0									7,2	7,1	7,1	0,0	0,0
52224	15	EXP	Cuaspud							0	0	0	0	0									0,0	0,0	0,0	0,0	0,0
52227	16	EXP	Cumbal							2	0	0	1	0									5,4	0,0	0,0	2,6	0,0
52233	17	COR	Cumbitara							0	0	1	1	0									0,0	0,0	6,4	6,2	0,0
52250	18	SAN	El Charco							3	5	4	3	5									8,4	13,6	10,5	7,6	12,2
52254	19	GUA	El Peñol							1	1	0	0	0									15,3	15,4	0,0	0,0	0,0
52256	20	COR	El Rosario							4	4	4	2	7									38,7	39,2	39,7	20,1	71,4
52258	21	RIO	El Tablón de Gómez							0	0	0	1	0									0,0	0,0	0,0	8,0	0,0
52260	22	GUA	El Tambo							3	0	1	0	0									24,1	0,0	8,3	0,0	0,0
52520	23	PAS	Francisco Pizarro							0	0	1	0	0									0,0	0,0	6,5	0,0	0,0
52287	24	EXP	Funes							0	0	0	0	1									0,0	0,0	0,0	0,0	15,7
52317	25	EXP	Guachucal							1	1	1	0	1									6,3	6,4	6,4	0,0	6,5
52320	26	SAB	Guaitarilla							0	0	4	0	0									0,0	0,0	33,8	0,0	0,0
52323	27	EXP	Gualmatán							0	0	0	0	1									0,0	0,0	0,0	0,0	17,3
52352	28	EXP	Iles							0	0	0	1	0									0,0	0,0	0,0	11,3	0,0
52354	29	SAB	Imués							0	0	2	0	0									0,0	0,0	32,6	0,0	0,0
52356	30	EXP	Ipiales							9	9	7	12	9									6,6	6,5	4,9	8,3	6,1
52378	31	RIO	La Cruz							0	1	0	0	0									0,0	5,5	0,0	0,0	0,0
52381	32	CEN	La Florida							0	1	1	1	0									0,0	10,5	10,6	10,7	0,0
52385	33	GUA	La Llanada							2	1	1	0	0									33,9	17,2	17,5	0,0	0,0
52390	34	SAN	La Tola							1	0	0	1	2									8,3	0,0	0,0	7,3	14,1
52399	35	JUA	La Unión							0	3	3	5	1									0,0	11,5	11,6	19,5	3,9
52405	36	COR	Leiva							1	0	0	1	3									7,3	0,0	0,0	7,0	20,7
52411	37	OCC	Linares							2	1	0	2	0									19,6	10,0	0,0	20,6	0,0
52418	38	GUA	Los Andes							1	2	0	0	1									5,2	10,3	0,0	0,0	4,9
52427	39	TEL	Magüi Payán							1	2	3	1	0									4,6	8,9	13,0	4,2	0,0
52435	40	PIE	Mallama							0	0	0	2	3									0,0	0,0	0,0	26,8	40,9
52473	41	SAN	Mosquera							2	0	0	0	1									12,7	0,0	0,0	0,0	5,6
52480	42	CEN	Nariño							0	2	3	4	0									0,0	41,1	60,8	80,0	0,0
52490	43	SAN	Olaya Herrera							3	8	3	4	3									9,7	25,6	9,5	12,5	9,3
52504	44	SAB	Ospina							0	0	0	1	1									0,0	0,0	0,0	11,4	11,3
52540	45	COR	Policarpa							0	4	2	3	1									0,0	23,8	11,7	17,2	5,6
52560	46	EXP	Potosí							1	1	0	0	1									8,2	8,2	0,0	0,0	8,5
52565	47	ABA	Providencia							1	0	1	0	0									7,6	0,0	7,5	0,0	0,0
52573	48	EXP	Puerres							0	1	1	1	1									0,0	11,9	12,0	12,1	12,2
52585	49	EXP	Pupiales							0	0	1	1	0									0,0	0,0	5,1	5,1	0,0
52612	50	PIE	Ricaurte							4	0	3	2	0									21,9	0,0	15,7	10,3	0,0
52621	51	TEL	Roberto Payán							0	0	0	0	4									0,0	0,0	0,0	0,0	16,2
52678	52	ABA	Samaniego							1	1	4	2	0									2,0	2,0	8,1	4,1	0,0
52685	53	RIO	San Bernardo							0	1	0	0	0									0,0	5,2	0,0	0,0	0,0
52687	54	JUA	San Lorenzo							1	0	0	1	2									5,1	0,0	0,0	5,0	9,9
52693	55	RIO	San Pablo							0	1	0	0	0									0,0	5,7	0,0	0,0	0,0
52683	56	OCC	Sandoná							0	2	1	2	1									0,0	7,8	3,9	7,8	3,9
52696	57	SAN	Santa Bárbara							2	1	1	0	2									13,5	6,8	6,8	0,0	13,7
52699	58	ABA	Santacruz							1	0	0	2	1									3,7	0,0	0,0	6,7	3,2
52720	59	SAB	Sapuyes							0	0	0	1	1									0,0	0,0	0,0	16,3	16,6
52786	60	COR	Taminango							2	4	2	1	1									9,9	19,5	9,6	4,7	4,6
52788	61	CEN	Tangua							0	0	1	0	2									0,0	0,0	10,5	0,0	21,6
52835	62	PAS	Tumaco							33	35	53	40	37									16,9	17,5	26,0	19,2	17,4
52838	63	SAB	Túquerres							2	2	2	2	3									4,9	4,9	4,9	5,0	7,4
52885	64	CEN	Yacuanquer							0	2	0	0	1									0,0	18,2	0,0	0,0	8,9
<b>TOTAL DEPARTAMENTO</b>										140	161	174	157	155									8,1	9,2	9,9	8,8	8,6

NOTA: \*Evento no vigilado durante ese año.

(1) A partir del año 2014, se unificó bajo un mismo código (TUBERCULOSIS - evento 815) los eventos: Meningitis tuberculosa, Tuberculosis extrapulmonar y Tuberculosis pulmonar. (A partir del año 2018, TUBERCULOSIS y TUBERCULOSIS FARMACORESISTENTE se maneja con el código INS 813.





**TUBERCULOSIS FARMACORESISTENTE**  
**DEPARTAMENTO DE NARIÑO - AÑO 2008 A 2018**  
 Fuente: Subdirección de Salud Pública - SIVIGILA - Oficina de Epidemiología - IDSN

Codigo	#	Región	Municipios	TUBERCULOSIS FARMACORESISTENTE																								
				CASOS												TASA X 100.000 Hb												
				2008	2009	2010	2011	2012	2013	2014	2015	2016	2017	2018	2008	2009	2010	2011	2012	2013	2014	2015	2016	2017	2018			
52001	1	CEN	Pasto							0	1	1	1	1	2							0,0	0,2	0,2	0,2	0,2	0,4	
52019	2	RIO	Albán							0	0	0	0	0	0							0,0	0,0	0,0	0,0	0,0	0,0	
52022	3	EXP	Aldana							0	0	0	0	0	0							0,0	0,0	0,0	0,0	0,0	0,0	
52036	4	OCC	Ancuyá							0	0	0	0	0	0							0,0	0,0	0,0	0,0	0,0	0,0	
52051	5	JUA	Arboleda							0	0	0	0	0	0							0,0	0,0	0,0	0,0	0,0	0,0	
52079	6	TEL	Barbacoas							1	0	0	0	0	0							2,8	0,0	0,0	0,0	0,0	0,0	
52083	7	RIO	Belén							0	0	0	0	0	0							0,0	0,0	0,0	0,0	0,0	0,0	
52110	8	JUA	Buesaco							0	1	0	0	0	0							0,0	4,0	0,0	0,0	0,0	0,0	
52694	9	JUA	Cartago							0	0	0	0	0	0							0,0	0,0	0,0	0,0	0,0	0,0	
52240	10	CEN	Chachagüí							0	0	0	0	0	0							0,0	0,0	0,0	0,0	0,0	0,0	
52203	11	RIO	Colón Genova							0	0	0	0	0	0							0,0	0,0	0,0	0,0	0,0	0,0	
52207	12	OCC	Consaca							0	0	1	0	1	0							0,0	0,0	10,7	0,0	10,9	0,0	
52210	13	EXP	Contadero							0	0	0	0	0	0							0,0	0,0	0,0	0,0	0,0	0,0	
52215	14	EXP	Córdoba							0	0	0	0	0	0							0,0	0,0	0,0	0,0	0,0	0,0	
52224	15	EXP	Cuaspud							0	0	0	0	0	0							0,0	0,0	0,0	0,0	0,0	0,0	
52227	16	EXP	Cumbal							0	0	0	0	0	0							0,0	0,0	0,0	0,0	0,0	0,0	
52233	17	COR	Cumbitara							0	0	0	0	0	0							0,0	0,0	0,0	0,0	0,0	0,0	
52250	18	SAN	El Charco							0	0	1	0	0	1							0,0	0,0	2,7	0,0	0,0	2,4	
52254	19	GUA	El Peñol							0	0	0	0	0	0							0,0	0,0	0,0	0,0	0,0	0,0	
52256	20	COR	El Rosario							0	0	0	0	0	0							0,0	0,0	0,0	0,0	0,0	0,0	
52258	21	RIO	El Tablón de Gómez							0	0	0	0	0	0							0,0	0,0	0,0	0,0	0,0	0,0	
52260	22	GUA	El Tambo							0	0	0	0	0	0							0,0	0,0	0,0	0,0	0,0	0,0	
52520	23	PAS	Francisco Pizarro							0	0	0	1	0	0							0,0	0,0	0,0	6,5	0,0	0,0	
52287	24	EXP	Funes							0	0	0	0	0	0							0,0	0,0	0,0	0,0	0,0	0,0	
52317	25	EXP	Guachucal							0	0	0	0	0	0							0,0	0,0	0,0	0,0	0,0	0,0	
52320	26	SAB	Guaitarilla							0	0	0	0	0	0							0,0	0,0	0,0	0,0	0,0	0,0	
52323	27	EXP	Gualmatán							0	0	0	0	0	0							0,0	0,0	0,0	0,0	0,0	0,0	
52352	28	EXP	Iles							0	0	0	0	0	0							0,0	0,0	0,0	0,0	0,0	0,0	
52354	29	SAB	Imués							1	0	0	0	0	0							15,4	0,0	0,0	0,0	0,0	0,0	
52356	30	EXP	Ipiales							0	0	0	0	0	0							0,0	0,0	0,0	0,0	0,0	0,0	
52378	31	RIO	La Cruz							0	0	0	0	0	0							0,0	0,0	0,0	0,0	0,0	0,0	
52381	32	CEN	La Florida							0	0	0	0	0	0							0,0	0,0	0,0	0,0	0,0	0,0	
52385	33	GUA	La Llanada							0	0	0	0	0	0							0,0	0,0	0,0	0,0	0,0	0,0	
52390	34	SAN	La Tola							0	0	0	0	0	0							0,0	0,0	0,0	0,0	0,0	0,0	
52399	35	JUA	La Unión							0	0	0	1	0	1							0,0	0,0	0,0	3,9	0,0	3,9	
52405	36	COR	Leiva							0	0	0	0	0	1							0,0	0,0	0,0	0,0	0,0	6,9	
52411	37	OCC	Linares							0	0	0	0	0	0							0,0	0,0	0,0	0,0	0,0	0,0	
52418	38	GUA	Los Andes							0	0	0	0	0	0							0,0	0,0	0,0	0,0	0,0	0,0	
52427	39	TEL	Magüi Payán							0	0	0	0	0	0							0,0	0,0	0,0	0,0	0,0	0,0	
52435	40	PIE	Mallama							0	0	0	0	0	1							0,0	0,0	0,0	0,0	0,0	13,6	
52473	41	SAN	Mosquera							1	0	0	0	0	1							6,5	0,0	0,0	0,0	0,0	5,6	
52480	42	CEN	Nariño							0	0	0	0	0	0							0,0	0,0	0,0	0,0	0,0	0,0	
52490	43	SAN	Olaya Herrera							0	0	0	0	0	0							0,0	0,0	0,0	0,0	0,0	0,0	
52504	44	SAB	Ospina							0	0	0	0	0	0							0,0	0,0	0,0	0,0	0,0	0,0	
52540	45	COR	Policarpa							0	0	0	0	1	0							0,0	0,0	0,0	0,0	5,7	0,0	
52560	46	EXP	Potosí							0	0	0	0	0	0							0,0	0,0	0,0	0,0	0,0	0,0	
52565	47	ABA	Providencia							0	0	0	0	0	0							0,0	0,0	0,0	0,0	0,0	0,0	
52573	48	EXP	Puerres							0	0	0	0	0	0							0,0	0,0	0,0	0,0	0,0	0,0	
52585	49	EXP	Pupiales							0	0	0	0	0	0							0,0	0,0	0,0	0,0	0,0	0,0	
52612	50	PIE	Ricaurte							0	0	0	0	0	0							0,0	0,0	0,0	0,0	0,0	0,0	
52621	51	TEL	Roberto Payán							0	0	0	0	0	0							0,0	0,0	0,0	0,0	0,0	0,0	
52678	52	ABA	Samaniego							0	0	0	0	0	0							0,0	0,0	0,0	0,0	0,0	0,0	
52685	53	RIO	San Bernardo							0	0	0	0	0	0							0,0	0,0	0,0	0,0	0,0	0,0	
52687	54	JUA	San Lorenzo							0	0	0	0	0	0							0,0	0,0	0,0	0,0	0,0	0,0	
52693	55	RIO	San Pablo							0	0	0	0	0	0							0,0	0,0	0,0	0,0	0,0	0,0	
52683	56	OCC	Sandoná							0	0	0	0	0	0							0,0	0,0	0,0	0,0	0,0	0,0	
52696	57	SAN	Santa Bárbara							0	0	0	0	0	0							0,0	0,0	0,0	0,0	0,0	0,0	
52699	58	ABA	Santacruz							0	0	0	0	0	0							0,0	0,0	0,0	0,0	0,0	0,0	
52720	59	SAB	Sapuyes							0	0	0	0	0	0							0,0	0,0	0,0	0,0	0,0	0,0	
52786	60	COR	Taminango							0	0	0	0	0	0							0,0	0,0	0,0	0,0	0,0	0,0	
52788	61	CEN	Tangua							0	0	0	0	0	0							0,0	0,0	0,0	0,0	0,0	0,0	
52835	62	PAS	Tumaco							6	6	7	4	6	6							3,1	3,1	3,5	2,0	2,9	2,8	
52838	63	SAB	Túquerres							0	0	0	0	0	0							0,0	0,0	0,0	0,0	0,0	0,0	
52885	64	CEN	Yacuanquer							0	0	0	0	0	0							0,0	0,0	0,0	0,0	0,0	0,0	
<b>TOTAL DEPARTAMENTO</b>										9	8	10	7	9	13								0,5	0,5	0,6	0,4	0,5	0,7

NOTA: \*Evento no vigilado durante ese año.

IBS  
2018IBS  
2018IBS  
2018IBS  
2018IBS  
2018IBS  
2018

**TUBERCULOSIS EXTRAPULMONAR**  
**DEPARTAMENTO DE NARIÑO - AÑO 2008 A 2018**  
 Fuente: Subdirección de Salud Pública - SIVIGILA - Oficina de Epidemiología - IDSN

Codigo	#	Región	Municipios	TUBERCULOSIS EXTRAPULMONAR																					
				CASOS										TASA X 100.000 Hb											
				2008	2009	2010	2011	2012	2013	2014	2015	2016	2017	2018	2008	2009	2010	2011	2012	2013	2014	2015	2016	2017	2018
52001	1	CEN	Pasto	10	5	6	16	8	11	19	22	21	12	12	2,5	1,2	1,5	3,8	1,9	2,6	4,4	5,0	4,7	2,7	2,6
52019	2	RIO	Albán	0	0	0	1	0	0	0	0	1	0	0	0,0	0,0	0,0	4,8	0,0	0,0	0,0	0,0	4,5	0,0	0,0
52022	3	EXP	Aldana	0	0	0	0	0	0	0	0	0	0	0	0,0	0,0	0,0	0,0	0,0	0,0	0,0	0,0	0,0	0,0	0,0
52036	4	OCC	Ancuyá	0	0	0	0	0	1	0	0	1	0	1	0,0	0,0	0,0	0,0	0,0	13,5	0,0	0,0	14,5	0,0	15,2
52051	5	JUA	Arboleda	0	0	0	0	0	0	0	0	0	0	0	0,0	0,0	0,0	0,0	0,0	0,0	0,0	0,0	0,0	0,0	0,0
52079	6	TEL	Barbacoas	2	0	1	0	0	0	1	1	3	1	2	6,2	0,0	3,0	0,0	0,0	0,0	2,7	2,6	7,8	2,5	4,9
52083	7	RIO	Belén	0	0	0	0	0	0	0	0	0	0	0	0,0	0,0	0,0	0,0	0,0	0,0	0,0	0,0	0,0	0,0	0,0
52110	8	JUA	Buesaco	0	0	0	0	1	0	1	0	1	0	1	0,0	0,0	0,0	0,0	4,1	0,0	4,0	0,0	3,9	0,0	3,9
52694	9	JUA	Cartago	0	0	0	0	0	0	0	0	0	0	0	0,0	0,0	0,0	0,0	0,0	0,0	0,0	0,0	0,0	0,0	0,0
52240	10	CEN	Chachagüí	1	0	0	0	0	0	0	1	0	0	1	7,6	0,0	0,0	0,0	0,0	0,0	0,0	7,3	0,0	0,0	7,1
52203	11	RIO	Colón Genova	1	0	0	0	0	0	0	0	0	0	0	10,2	0,0	0,0	0,0	0,0	0,0	0,0	0,0	0,0	0,0	0,0
52207	12	OCC	Consaca	1	0	0	0	1	0	0	0	0	1	0	10,0	0,0	0,0	0,0	10,3	0,0	0,0	0,0	0,0	10,9	0,0
52210	13	EXP	Contadero	0	0	0	0	0	0	0	0	1	0	0	0,0	0,0	0,0	0,0	0,0	0,0	0,0	14,3	0,0	0,0	0,0
52215	14	EXP	Córdoba	1	0	0	0	1	1	0	0	0	0	0	7,3	0,0	0,0	0,0	7,2	7,2	0,0	0,0	0,0	0,0	0,0
52224	15	EXP	Cuaspud	0	0	0	0	2	1	0	0	0	0	0	0,0	0,0	0,0	0,0	23,7	11,8	0,0	0,0	0,0	0,0	0,0
52227	16	EXP	Cumbal	0	0	0	0	0	0	0	0	0	1	0	0,0	0,0	0,0	0,0	0,0	0,0	0,0	0,0	0,0	2,6	0,0
52233	17	COR	Cumbitara	0	0	0	0	0	0	0	0	1	1	0	0,0	0,0	0,0	0,0	0,0	0,0	0,0	6,4	6,2	0,0	0,0
52250	18	SAN	El Charco	0	0	0	0	0	1	0	0	0	0	1	0,0	0,0	0,0	0,0	0,0	2,9	0,0	0,0	0,0	0,0	2,4
52254	19	GUA	El Peñol	0	0	0	2	0	0	0	0	0	0	0	0,0	0,0	0,0	30,1	0,0	0,0	0,0	0,0	0,0	0,0	0,0
52256	20	COR	El Rosario	0	0	0	0	0	0	1	0	0	1	1	0,0	0,0	0,0	0,0	0,0	0,0	9,7	0,0	0,0	10,1	10,2
52258	21	RIO	El Tablón de Gómez	0	0	1	0	0	0	0	0	0	0	0	0,0	0,0	7,5	0,0	0,0	0,0	0,0	0,0	0,0	0,0	0,0
52260	22	GUA	El Tambo	0	0	0	0	0	0	1	0	0	0	0	0,0	0,0	0,0	0,0	0,0	0,0	8,0	0,0	0,0	0,0	0,0
52520	23	PAS	Francisco Pizarro	0	0	0	0	0	0	0	0	0	0	0	0,0	0,0	0,0	0,0	0,0	0,0	0,0	0,0	0,0	0,0	0,0
52287	24	EXP	Funes	0	0	0	0	0	0	0	0	0	0	0	0,0	0,0	0,0	0,0	0,0	0,0	0,0	0,0	0,0	0,0	0,0
52317	25	EXP	Guachucal	0	0	0	0	0	0	1	0	1	0	0	0,0	0,0	0,0	0,0	0,0	0,0	6,3	0,0	6,4	0,0	0,0
52320	26	SAB	Guaitarilla	0	0	0	2	0	0	0	0	3	0	0	0,0	0,0	0,0	15,8	0,0	0,0	0,0	25,3	0,0	0,0	0,0
52323	27	EXP	Gualmatán	0	0	0	1	0	0	0	0	0	0	0	0,0	0,0	0,0	17,4	0,0	0,0	0,0	0,0	0,0	0,0	0,0
52352	28	EXP	Illes	1	0	0	0	0	0	0	0	0	0	0	12,4	0,0	0,0	0,0	0,0	0,0	0,0	0,0	0,0	0,0	0,0
52354	29	SAB	Imués	0	0	0	1	0	0	0	0	1	0	0	0,0	0,0	0,0	14,9	0,0	0,0	0,0	0,0	16,3	0,0	0,0
52356	30	EXP	Ipiales	3	1	2	2	1	3	6	2	2	2	1	2,6	0,8	1,6	1,6	0,8	2,3	4,4	1,4	1,4	1,4	0,7
52378	31	RIO	La Cruz	2	0	0	0	0	1	0	1	0	0	0	11,2	0,0	0,0	0,0	0,0	5,5	0,0	5,5	0,0	0,0	0,0
52381	32	CEN	La Florida	0	1	1	1	0	0	0	0	1	0	0	0,0	9,5	9,7	9,9	0,0	0,0	0,0	10,6	0,0	0,0	0,0
52385	33	GUA	La Llanada	0	0	0	0	0	0	0	0	1	0	0	0,0	0,0	0,0	0,0	0,0	0,0	0,0	17,5	0,0	0,0	0,0
52390	34	SAN	La Tola	0	0	0	0	1	0	0	0	0	1	0	0,0	0,0	0,0	0,0	9,0	0,0	0,0	0,0	7,3	0,0	0,0
52399	35	JUA	La Unión	0	0	1	0	0	0	0	0	0	0	1	0,0	0,0	3,7	0,0	0,0	0,0	0,0	0,0	0,0	0,0	3,9
52405	36	COR	Leiva	0	0	0	0	0	0	0	0	0	0	0	0,0	0,0	0,0	0,0	0,0	0,0	0,0	0,0	0,0	0,0	0,0
52411	37	OCC	Linares	0	0	0	0	0	0	2	0	0	1	0	0,0	0,0	0,0	0,0	0,0	0,0	19,6	0,0	0,0	10,3	0,0
52418	38	GUA	Los Andes	0	0	0	0	0	0	0	0	1	0	0	0,0	0,0	0,0	0,0	0,0	0,0	0,0	5,2	0,0	0,0	0,0
52427	39	TEL	Magüi Payán	0	1	0	0	0	0	0	0	1	0	0	0,0	5,4	0,0	0,0	0,0	0,0	0,0	0,0	4,3	0,0	0,0
52435	40	PIE	Mallama	0	0	0	0	0	0	0	0	0	0	0	0,0	0,0	0,0	0,0	0,0	0,0	0,0	0,0	0,0	0,0	0,0
52473	41	SAN	Mosquera	0	0	0	0	0	0	1	0	0	0	0	0,0	0,0	0,0	0,0	0,0	0,0	6,3	0,0	0,0	0,0	0,0
52480	42	CEN	Nariño	0	0	0	1	0	0	0	1	1	1	0	0,0	0,0	0,0	21,8	0,0	0,0	0,0	20,5	20,3	20,0	0,0
52490	43	SAN	Olaya Herrera	0	0	0	0	0	0	0	2	0	1	1	0,0	0,0	0,0	0,0	0,0	0,0	0,0	6,4	0,0	3,1	3,1
52504	44	SAB	Ospina	0	0	0	0	0	0	0	0	0	0	1	0,0	0,0	0,0	0,0	0,0	0,0	0,0	0,0	0,0	0,0	11,3
52540	45	COR	Policarpa	0	1	0	0	0	1	0	1	2	1	1	0,0	6,7	0,0	0,0	0,0	6,2	0,0	5,9	11,7	5,7	5,6
52560	46	EXP	Potosí	0	0	0	1	0	0	1	0	0	0	0	0,0	0,0	0,0	8,0	0,0	0,0	8,2	0,0	0,0	0,0	0,0
52565	47	ABA	Providencia	0	0	0	0	0	0	0	0	0	0	0	0,0	0,0	0,0	0,0	0,0	0,0	0,0	0,0	0,0	0,0	0,0
52573	48	EXP	Puerres	0	0	0	0	0	0	0	1	0	0	0	0,0	0,0	0,0	0,0	0,0	0,0	0,0	11,9	0,0	0,0	0,0
52585	49	EXP	Pupiales	0	1	0	0	0	0	0	0	1	0	0	0,0	5,3	0,0	0,0	0,0	0,0	0,0	0,0	5,1	0,0	0,0
52612	50	PIE	Ricaurte	2	1	1	0	1	1	0	0	0	1	0	12,5	6,1	6,0	0,0	5,7	5,6	0,0	0,0	0,0	5,1	0,0
52621	51	TEL	Roberto Payán	1	0	0	0	0	0	0	0	0	0	0	5,4	0,0	0,0	0,0	0,0	0,0	0,0	0,0	0,0	0,0	0,0
52678	52	ABA	Samaniego	0	1	0	0	0	2	0	0	1	0	0	0,0	2,0	0,0	0,0	0,0	4,0	0,0	0,0	2,0	0,0	0,0
52685	53	RIO	San Bernardo	0	0	0	0	0	0	0	0	0	0	0	0,0	0,0	0,0	0,0	0,0	0,0	0,0	0,0	0,0	0,0	0,0
52687	54	JUA	San Lorenzo	0	0	1	0	0	0	0	0	0	0	0	0,0	0,0	5,2	0,0	0,0	0,0	0,0	0,0	0,0	0,0	0,0
52693	55	RIO	San Pablo	0	0	0	0	0	1	0	0	0	0	0	0,0	0,0	0,0	0,0	0,0	5,7	0,0	0,0	0,0	0,0	0,0
52683	56	OCC	Sandoná	0	0	1	1	2	0	0	0	0	0	1	0,0	0,0	3,9	3,9	7,8	0,0	0,0	0,0	0,0	0,0	3,9
52696	57	SAN	Santa Bárbara	0	0	0	0	0	1	0	0	0	0	0	0,0	0,0	0,0	0,0	0,0	6,7	0,0	0,0	0,0	0,0	0,0
52699	58	ABA	Santacruz	0	1	1	0	0	0	0	0	0	1	0	0,0	4,3	4,1	0,0	0,0	0,0	0,0	0,0	0,0	3,3	0,0
52720	59	SAB	Sapuyes	0	0	0	1	1	0	0	0	0	0	0	0,0	0,0	0,0	14,7	15,0	0,0	0,0	0,0	0,0	0,0	0,0
52786	60	COR	Taminango	0	0	0	1	1	0	1	0	0	0	0	0,0	0,0	0,0								





**TUBERCULOSIS TOTAL**  
**DEPARTAMENTO DE NARIÑO - AÑO 2008 A 2018**  
 Fuente: Subdirección de Salud Pública - SIVIGILA - Oficina de Epidemiología - IDSN

Codigo	#	Región	Municipios	TUBERCULOSIS TOTAL																					
				CASOS									TASA X 100.000 Hb												
				2008	2009	2010	2011	2012	2013	2014	2015	2016	2017	2018	2008	2009	2010	2011	2012	2013	2014	2015	2016	2017	2018
52001	1	CEN	Pasto	39	32	32	49	33	45	43	52	42	46	44	9,7	7,9	7,8	11,7	7,8	10,5	9,9	11,8	9,4	10,2	9,7
52019	2	RIO	Albán	0	1	0	2	0	1	0	0	2	0	3	0,0	4,9	0,0	9,5	0,0	4,6	0,0	0,0	8,9	0,0	13,0
52022	3	EXP	Aldana	0	1	0	0	1	0	0	0	1	1	0	0,0	15,3	0,0	0,0	15,8	0,0	0,0	0,0	16,7	16,9	0,0
52036	4	OCC	Ancuyá	0	0	0	0	0	1	0	1	2	0	2	0,0	0,0	0,0	0,0	0,0	13,5	0,0	14,1	29,0	0,0	30,4
52051	5	JUA	Arboleda	1	1	0	1	0	1	0	0	2	0	0	13,4	13,3	0,0	13,3	0,0	13,3	0,0	0,0	26,5	0,0	0,0
52079	6	TEL	Barbacoas	7	2	6	9	7	8	11	9	11	7	6	21,6	6,0	17,7	26,0	19,8	22,1	29,7	23,8	28,4	17,7	14,8
52083	7	RIO	Belén	0	0	0	0	0	0	0	0	0	0	0	0,0	0,0	0,0	0,0	0,0	0,0	0,0	0,0	0,0	0,0	0,0
52110	8	JUA	Buesaco	0	0	2	2	4	0	2	2	1	1	1	0,0	0,0	8,5	8,4	16,5	0,0	8,1	8,0	3,9	3,9	3,9
52694	9	JUA	Cartago	0	0	0	0	0	0	1	0	0	0	0	0,0	0,0	0,0	0,0	0,0	0,0	13,3	0,0	0,0	0,0	0,0
52240	10	CEN	Chachagüí	1	0	1	2	0	0	1	1	1	0	2	7,6	0,0	7,5	14,9	0,0	0,0	7,3	7,3	7,2	0,0	14,2
52203	11	RIO	Colón Genova	1	0	0	8	0	0	0	0	0	1	0	10,2	0,0	0,0	80,3	0,0	0,0	0,0	0,0	0,0	9,8	0,0
52207	12	OCC	Consaca	1	1	0	1	1	1	0	2	0	2	2	10,0	10,1	0,0	10,2	10,3	10,4	0,0	21,3	0,0	21,7	22,0
52210	13	EXP	Contadero	1	0	1	0	0	0	0	0	1	0	0	14,8	0,0	14,7	0,0	0,0	0,0	0,0	0,0	14,3	0,0	0,0
52215	14	EXP	Córdoba	2	0	0	0	2	2	1	1	1	0	0	14,6	0,0	0,0	0,0	14,4	14,4	7,2	7,1	7,1	0,0	0,0
52224	15	EXP	Cuaspuñ	0	0	0	1	3	2	0	0	0	0	0	0,0	0,0	0,0	11,9	35,5	23,5	0,0	0,0	0,0	0,0	0,0
52227	16	EXP	Cumbal	0	0	1	1	1	1	2	0	0	1	0	0,0	0,0	2,9	2,9	2,8	2,8	5,4	0,0	0,0	2,6	0,0
52233	17	COR	Cumbitara	0	0	2	0	0	0	0	0	1	1	0	0,0	0,0	15,2	0,0	0,0	0,0	0,0	0,0	6,4	6,2	0,0
52250	18	SAN	El Charco	3	0	8	2	12	2	3	6	4	3	6	10,5	0,0	26,0	6,3	36,3	5,8	8,4	16,3	10,5	7,6	14,6
52254	19	GUA	El Peñol	1	0	0	2	0	0	1	1	0	0	0	14,8	0,0	0,0	30,1	0,0	0,0	15,3	15,4	0,0	0,0	0,0
52256	20	COR	El Rosario	0	0	0	0	10	5	4	4	4	2	7	0,0	0,0	0,0	0,0	94,6	47,8	38,7	39,2	39,7	20,1	71,4
52258	21	RIO	El Tablón de Gómez	2	1	1	3	0	0	0	0	0	1	0	14,7	7,4	7,5	22,6	0,0	0,0	0,0	0,0	8,0	8,0	0,0
52260	22	GUA	El Tambo	0	0	0	0	1	0	3	0	1	0	0	0,0	0,0	0,0	0,0	7,8	0,0	24,1	0,0	8,3	0,0	0,0
52520	23	PAS	Francisco Pizarro	1	0	0	0	1	0	0	0	2	0	0	8,2	0,0	0,0	0,0	7,3	0,0	0,0	0,0	12,9	0,0	0,0
52287	24	EXP	Funes	0	0	0	0	0	0	0	0	0	0	1	0,0	0,0	0,0	0,0	0,0	0,0	0,0	0,0	0,0	0,0	15,7
52317	25	EXP	Guachucal	0	0	0	0	0	0	1	1	1	0	1	0,0	0,0	0,0	0,0	0,0	0,0	6,3	6,4	6,4	0,0	6,5
52320	26	SAB	Guaitarilla	0	0	0	4	0	3	0	0	4	0	0	0,0	0,0	0,0	31,6	0,0	24,3	0,0	0,0	33,8	0,0	0,0
52323	27	EXP	Gualmatán	0	0	0	2	0	0	0	0	0	0	1	0,0	0,0	0,0	34,9	0,0	0,0	0,0	0,0	0,0	0,0	17,3
52352	28	EXP	Iles	3	1	1	0	0	0	0	0	0	1	0	37,2	12,2	12,1	0,0	0,0	0,0	0,0	0,0	0,0	11,3	0,0
52354	29	SAB	Imués	0	0	1	1	0	1	0	0	2	0	0	0,0	0,0	14,6	14,9	0,0	15,4	0,0	0,0	32,6	0,0	0,0
52356	30	EXP	IpiALES	20	8	8	8	9	6	10	9	7	12	9	17,0	6,6	6,5	6,3	7,0	4,5	7,4	6,5	4,9	8,3	6,1
52378	31	RIO	La Cruz	2	0	0	0	1	2	0	1	0	0	0	11,2	0,0	0,0	0,0	5,5	11,0	0,0	5,5	0,0	0,0	0,0
52381	32	CEN	La Florida	0	1	1	3	0	1	0	1	1	1	0	0,0	9,5	9,7	29,7	0,0	10,2	0,0	10,5	10,6	10,7	0,0
52385	33	GUA	La Llanada	0	2	0	0	0	1	2	1	1	0	0	0,0	31,9	0,0	0,0	0,0	16,8	33,9	17,2	17,5	0,0	0,0
52390	34	SAN	La Tola	0	0	0	0	2	1	1	0	0	1	2	0,0	0,0	0,0	0,0	18,0	8,6	8,3	0,0	0,0	7,3	14,1
52399	35	JUA	La Unión	1	1	4	4	3	2	0	3	4	5	2	3,7	3,7	14,8	14,9	11,3	7,6	0,0	11,5	15,5	19,5	7,8
52405	36	COR	Leiva	2	2	0	1	3	1	1	0	0	1	4	16,1	15,8	0,0	7,7	22,6	7,4	7,3	0,0	0,0	7,0	27,7
52411	37	OCC	Linares	0	1	1	1	0	0	2	1	0	2	0	0,0	9,0	9,1	9,3	0,0	0,0	19,6	10,0	0,0	20,6	0,0
52418	38	GUA	Los Andes	1	1	2	3	0	0	1	2	0	0	1	5,8	5,7	11,3	16,6	0,0	0,0	5,2	10,3	0,0	0,0	4,9
52427	39	TEL	Magüi Payan	0	2	1	2	2	0	1	2	3	1	0	0,0	10,7	5,2	10,1	9,8	0,0	4,6	8,9	13,0	4,2	0,0
52435	40	PIE	Mallama	0	0	0	0	1	0	0	0	2	4	0	0,0	0,0	0,0	0,0	12,2	0,0	0,0	0,0	0,0	26,8	54,6
52473	41	SAN	Mosquera	2	0	0	0	3	1	2	0	0	0	2	15,2	0,0	0,0	0,0	20,2	6,5	12,7	0,0	0,0	0,0	11,2
52480	42	CEN	Nariño	0	0	1	2	0	1	0	2	3	4	0	0,0	0,0	22,1	43,6	0,0	21,2	0,0	41,1	60,8	80,0	0,0
52490	43	SAN	Olaya Herrera	7	0	0	0	7	3	3	8	3	4	3	24,5	0,0	0,0	0,0	23,3	9,9	9,7	25,6	9,5	12,5	9,3
52504	44	SAB	Ospina	0	0	0	0	0	0	0	0	1	1	0	0,0	0,0	0,0	0,0	0,0	0,0	0,0	0,0	11,4	11,3	
52540	45	COR	Policarpa	1	5	1	0	0	1	0	4	2	4	1	6,8	33,4	6,5	0,0	0,0	6,2	0,0	23,8	11,7	22,9	5,6
52560	46	EXP	Potosí	0	0	0	1	0	0	1	1	0	0	1	0,0	0,0	0,0	8,0	0,0	0,0	8,2	8,2	0,0	0,0	8,5
52565	47	ABA	Providencia	1	0	0	0	0	0	1	0	1	0	0	8,2	0,0	0,0	0,0	0,0	0,0	7,6	0,0	7,5	0,0	0,0
52573	48	EXP	Puerres	0	1	0	0	0	0	0	1	1	1	1	0,0	11,4	0,0	0,0	0,0	0,0	0,0	11,9	12,0	12,1	12,2
52585	49	EXP	Pupiales	1	1	0	0	0	1	0	0	1	1	0	5,3	5,3	0,0	0,0	0,0	5,2	0,0	0,0	5,1	5,1	0,0
52612	50	PIE	Ricaurte	5	2	5	6	4	2	4	0	3	2	0	31,3	12,2	29,9	35,1	22,9	11,2	21,9	0,0	15,7	10,3	0,0
52621	51	TEL	Roberto Payán	6	1	0	0	1	0	0	0	0	0	4	32,5	5,3	0,0	0,0	4,8	0,0	0,0	0,0	0,0	0,0	16,2
52678	52	ABA	Samaniego	5	6	4	2	7	7	1	1	4	2	0	10,0	12,0	8,0	4,0	14,1	14,1	2,0	2,0	8,1	4,1	0,0
52685	53	RIO	San Bernardo	0	0	0	0	0	0	0	1	0	0	0	0,0	0,0	0,0	0,0	0,0	0,0	0,0	5,2	0,0	0,0	0,0
52687	54	JUA	San Lorenzo	0	0	1	0	3	2	1	0	0	1	2	0,0	0,0	5,2	0,0	15,5	10,2	5,1	0,0	0,0	5,0	9,9
52693	55	RIO	San Pablo	0	0	0	1	1	1	0	1	0	0	0	0,0	0,0	0,0	5,6	5,6	5,7	0,0	5,7	0,0	0,0	0,0
52683	56	OCC	Sandoná	1	0	4	3	4	1	0	2	1	2	1	3,9	0,0	15,7	11,7	15,6	3,9	0,0	7,8	3,9	7,8	3,9
52696	57	SAN	Santa Bárbara	1	2	2	2	3	4	2	1	1	0	2	6,6	13,3	13,3	13,3	20,1	26,9	13,5	6,8	6,8	0,0	13,7
52699	58	ABA	Santacruz	3	1	1	1	1	2	1	0	0	2	1	13,2	4,3	4,1	4,0	3,9	7,6	3,7	0,0	0,0	6,7	3,2
52720	59	SAB	Sapuyes	0	0	0	1	1	0	0	0	0	1	1	0,0	0,0	0,0	14,7	15,0	0,0	0,0	0,0	0,0	16,3	16,6
52786	60	COR	Taminango	2	2	1	4	3	1	2	4	2	1	1	11,0	10,8	5,3	20,9	15,4	5,0	9,9	19,5	9,6	4,7	4,6
52788	61	CEN	Tangua	0	0	0	1	1	0	0	0	1	0	2	0,0	0,0	0,0	9,9	10,0	0,0	0,0	0,0	10,5	0,0	21,6
52835	62	PAS	Tumaco	66	40	68</																			



IBS  
2018



IBS  
2018



IBS  
2018



IBS  
2018



IBS  
2018



IBS  
2018



**ZIKA**  
DEPARTAMENTO DE NARIÑO - AÑO 2008 A 2018  
Fuente: Subdirección de Salud Pública - SIVIGILA - Oficina de Epidemiología - IDSN

Codigo	#	Región	Municipios	ZIKA																								
				CASOS										TASA X 100.000 Hb														
				2008	2009	2010	2011	2012	2013	2014	2015	2016	2017	2018	2008	2009	2010	2011	2012	2013	2014	2015	2016	2017	2018			
52001	1	CEN	Pasto									0	8	0	0									N/A	N/A	N/A	N/A	
52019	2	RIO	Albán									0	0	0	0										0,0	0,0	0,0	0,0
52022	3	EXP	Aldana									0	0	0	0										N/A	N/A	N/A	N/A
52036	4	OCC	Ancuyá									0	0	0	0										0,0	0,0	0,0	0,0
52051	5	JUA	Arboleda									0	0	0	0										0,0	0,0	0,0	0,0
52079	6	TEL	Barbacoas									0	2	0	0										0,0	12,1	0,0	0,0
52083	7	RIO	Belén									0	0	0	0										0,0	0,0	0,0	0,0
52110	8	JUA	Buesaco									0	2	0	0										0,0	32,1	0,0	0,0
52694	9	JUA	Cartago									0	1	1	0										0,0	139,5	135,3	0,0
52240	10	CEN	Chachagüí									0	0	0	0										0,0	0,0	0,0	0,0
52203	11	RIO	Colón Genova									0	0	0	0										0,0	0,0	0,0	0,0
52207	12	OCC	Consaca									0	0	0	0										0,0	0,0	0,0	0,0
52210	13	EXP	Contadero									0	0	0	0										N/A	N/A	N/A	N/A
52215	14	EXP	Córdoba									0	0	0	0										N/A	N/A	N/A	N/A
52224	15	EXP	Cuaspud									0	0	0	0										N/A	N/A	N/A	N/A
52227	16	EXP	Cumbal									0	0	0	0										N/A	N/A	N/A	N/A
52233	17	COR	Cumbitara									0	0	0	0										0,0	0,0	0,0	0,0
52250	18	SAN	El Charco									0	0	0	0										0,0	0,0	0,0	0,0
52254	19	GUA	El Peñol									0	0	0	0										0,0	0,0	0,0	0,0
52256	20	COR	El Rosario									0	1	0	0										0,0	29,7	0,0	0,0
52258	21	RIO	El Tablón de Gómez									0	1	0	0										0,0	111,0	0,0	0,0
52260	22	GUA	El Tambo									0	0	0	0										0,0	0,0	0,0	0,0
52520	23	PAS	Francisco Pizarro									0	1	0	0										0,0	12,8	0,0	0,0
52287	24	EXP	Funes									0	0	0	0										N/A	N/A	N/A	N/A
52317	25	EXP	Guachucal									0	0	0	0										N/A	N/A	N/A	N/A
52320	26	SAB	Guaitarilla									0	0	0	0										N/A	N/A	N/A	N/A
52323	27	EXP	Gualmatán									0	0	0	0										N/A	N/A	N/A	N/A
52352	28	EXP	Iles									0	0	0	0										N/A	N/A	N/A	N/A
52354	29	SAB	Imués									0	0	0	0										N/A	N/A	N/A	N/A
52356	30	EXP	Ipiales									0	1	0	0										N/A	N/A	N/A	N/A
52378	31	RIO	La Cruz									0	0	0	1										N/A	N/A	N/A	N/A
52381	32	CEN	La Florida									0	1	0	0										0,0	55,2	0,0	0,0
52385	33	GUA	La Llanada									0	0	0	0										N/A	N/A	N/A	N/A
52390	34	SAN	La Tola									0	1	0	0										0,0	10,2	0,0	0,0
52399	35	JUA	La Unión									0	0	0	0										0,0	0,0	0,0	0,0
52405	36	COR	Leiva									0	0	0	0										0,0	0,0	0,0	0,0
52411	37	OCC	Linares									0	0	0	0										0,0	0,0	0,0	0,0
52418	38	GUA	Los Andes									0	0	0	0										0,0	0,0	0,0	0,0
52427	39	TEL	Magüi Payan									0	0	0	0										0,0	0,0	0,0	0,0
52435	40	PIE	Mallama									0	0	0	0										0,0	0,0	0,0	0,0
52473	41	SAN	Mosquera									0	0	0	0										0,0	0,0	0,0	0,0
52480	42	CEN	Nariño									0	3	0	0										N/A	N/A	N/A	N/A
52490	43	SAN	Olaya Herrera									0	0	1	0										0,0	0,0	9,9	0,0
52506	44	SAB	Ospina									0	0	0	0										N/A	N/A	N/A	N/A
52540	45	COR	Policarpa									0	1	0	0										0,0	32,7	0,0	0,0
52560	46	EXP	Potosí									0	0	0	0										N/A	N/A	N/A	N/A
52565	47	ABA	Providencia									0	1	0	0										N/A	N/A	N/A	N/A
52573	48	EXP	Puerres									0	1	0	0										N/A	N/A	N/A	N/A
52585	49	EXP	Pupiales									0	0	0	0										N/A	N/A	N/A	N/A
52612	50	PIE	Ricaurte									0	0	0	0										0,0	0,0	0,0	0,0
52621	51	TEL	Roberto Payán									0	0	0	0										0,0	0,0	0,0	0,0
52678	52	ABA	Samaniego									0	0	0	0										0,0	0,0	0,0	0,0
52685	53	RIO	San Bernardo									0	0	0	0										0,0	0,0	0,0	0,0
52687	54	JUA	San Lorenzo									0	1	0	0										0,0	35,3	0,0	0,0
52693	55	RIO	San Pablo									0	1	0	0										0,0	24,8	0,0	0,0
52683	56	OCC	Sandoná									0	1	0	0										0,0	8,4	0,0	0,0
52696	57	SAN	Santa Bárbara									1	0	0	0										34,1	0,0	0,0	0,0
52699	58	ABA	Santacruz									0	0	0	0										N/A	N/A	N/A	N/A
52720	59	SAB	Sapuyes									0	0	0	0										N/A	N/A	N/A	N/A
52786	60	COR	Taminango									5	3	0	1										100,4	58,4	0,0	18,4
52788	61	CEN	Tangua									0	4	0	0										N/A	N/A	N/A	N/A
52835	62	PAS	Tumaco									2	15	0	1										1,8	13,1	0,0	0,8
52838	63	SAB	Túquerres									0	0	0	0										N/A	N/A	N/A	N/A
52885	64	CEN	Yacuanquer									0	2	0	0										N/A	N/A	N/A	N/A
<b>TOTAL DEPARTAMENTO</b>												8	52	2	3										2,6	16,8	0,6	0,9

NOTA: \*Evento no vigilado durante ese año.

° Para el evento Zika, la población a riesgo es la población urbana que reside a menos de 2.200 msnm.

N/A = No Aplica corresponde a municipios no endémicos para el evento, pero se tiene en cuenta el número de casos importados aunque se desconoce la procedencia de los mismos.











**ESAVI**  
**DEPARTAMENTO DE NARIÑO - AÑO 2008 A 2018**  
 Fuente: Subdirección de Salud Pública - SIVIGILA - Oficina de Epidemiología - IDSN

Codigo	#	Región	Municipios	ESAVI																					
				CASOS											TASA X 100.000 Hb										
				2008	2009	2010	2011	2012	2013	2014	2015	2016	2017	2018	2008	2009	2010	2011	2012	2013	2014	2015	2016	2017	2018
52001	1	CEN	Pasto		1	5	6	7	4	0	0	2	1	1		0,2	1,2	1,4	1,7	0,9	0,0	0,0	0,4	0,2	0,2
52019	2	RIO	Albán		0	0	0	0	0	0	0	0	0	0		0,0	0,0	0,0	0,0	0,0	0,0	0,0	0,0	0,0	0,0
52022	3	EXP	Aldana		0	0	0	0	1	0	0	0	0	0		0,0	0,0	0,0	0,0	16,0	0,0	0,0	0,0	0,0	0,0
52036	4	OCC	Ancuyá		0	0	0	0	0	0	0	0	0	0		0,0	0,0	0,0	0,0	0,0	0,0	0,0	0,0	0,0	0,0
52051	5	JUA	Arboleda		0	0	0	0	0	0	0	0	0	0		0,0	0,0	0,0	0,0	0,0	0,0	0,0	0,0	0,0	0,0
52079	6	TEL	Barbacoas		0	0	0	1	0	0	0	1	0	0		0,0	0,0	0,0	2,8	0,0	0,0	0,0	2,6	0,0	0,0
52083	7	RIO	Belén		0	0	0	0	0	0	0	0	0	0		0,0	0,0	0,0	0,0	0,0	0,0	0,0	0,0	0,0	0,0
52110	8	JUA	Buesaco		0	0	0	3	3	0	0	0	0	0		0,0	0,0	0,0	12,4	12,3	0,0	0,0	0,0	0,0	0,0
52694	9	JUA	Cartago		0	0	0	0	0	0	0	0	1	0		0,0	0,0	0,0	0,0	0,0	0,0	0,0	0,0	13,1	0,0
52240	10	CEN	Chachagüí		0	0	0	0	0	0	0	0	0	0		0,0	0,0	0,0	0,0	0,0	0,0	0,0	0,0	0,0	0,0
52203	11	RIO	Colón Genova		0	0	0	0	0	1	0	0	0	0		0,0	0,0	0,0	0,0	0,0	9,9	0,0	0,0	0,0	0,0
52207	12	OCC	Consaca		0	0	1	0	0	0	0	0	0	0		0,0	0,0	10,2	0,0	0,0	0,0	0,0	0,0	0,0	0,0
52210	13	EXP	Contadero		0	0	0	0	0	0	0	0	0	0		0,0	0,0	0,0	0,0	0,0	0,0	0,0	0,0	0,0	0,0
52215	14	EXP	Córdoba		0	0	0	0	0	0	0	0	0	0		0,0	0,0	0,0	0,0	0,0	0,0	0,0	0,0	0,0	0,0
52224	15	EXP	Cuaspud		0	0	0	0	0	0	0	0	0	0		0,0	0,0	0,0	0,0	0,0	0,0	0,0	0,0	0,0	0,0
52227	16	EXP	Cumbal		0	0	0	0	0	0	0	0	1	0		0,0	0,0	0,0	0,0	0,0	0,0	0,0	0,0	2,6	0,0
52233	17	COR	Cumbitara		0	0	0	0	0	0	0	0	0	0		0,0	0,0	0,0	0,0	0,0	0,0	0,0	0,0	0,0	0,0
52250	18	SAN	El Charco		0	1	0	0	0	0	0	0	1	0		0,0	3,2	0,0	0,0	0,0	0,0	0,0	0,0	2,5	0,0
52254	19	GUA	El Peñol		0	0	0	0	0	0	0	0	0	0		0,0	0,0	0,0	0,0	0,0	0,0	0,0	0,0	0,0	0,0
52256	20	COR	El Rosario		0	0	0	0	0	0	0	0	0	0		0,0	0,0	0,0	0,0	0,0	0,0	0,0	0,0	0,0	0,0
52258	21	RIO	El Tablón de Gómez		0	0	0	0	2	0	0	0	0	0		0,0	0,0	0,0	0,0	15,4	0,0	0,0	0,0	0,0	0,0
52260	22	GUA	El Tambo		0	0	0	0	0	0	0	0	0	0		0,0	0,0	0,0	0,0	0,0	0,0	0,0	0,0	0,0	0,0
52520	23	PAS	Francisco Pizarro		0	0	0	0	0	0	0	0	0	0		0,0	0,0	0,0	0,0	0,0	0,0	0,0	0,0	0,0	0,0
52287	24	EXP	Funes		0	0	0	0	0	0	0	0	0	0		0,0	0,0	0,0	0,0	0,0	0,0	0,0	0,0	0,0	0,0
52317	25	EXP	Guachucal		0	0	0	0	0	0	0	0	0	0		0,0	0,0	0,0	0,0	0,0	0,0	0,0	0,0	0,0	0,0
52320	26	SAB	Guaitarilla		0	0	0	0	0	0	0	0	0	0		0,0	0,0	0,0	0,0	0,0	0,0	0,0	0,0	0,0	0,0
52323	27	EXP	Gualmatán		0	0	0	0	0	0	0	0	0	0		0,0	0,0	0,0	0,0	0,0	0,0	0,0	0,0	0,0	0,0
52352	28	EXP	Illes		0	0	0	0	0	0	0	0	0	0		0,0	0,0	0,0	0,0	0,0	0,0	0,0	0,0	0,0	0,0
52354	29	SAB	Imués		0	0	0	0	0	0	0	0	0	0		0,0	0,0	0,0	0,0	0,0	0,0	0,0	0,0	0,0	0,0
52356	30	EXP	Ipiales		0	2	5	4	4	1	6	1	0	0		0,0	1,6	4,0	3,1	3,0	0,7	4,3	0,7	0,0	0,0
52378	31	RIO	La Cruz		0	1	2	1	0	0	0	0	0	0		0,0	5,6	11,1	5,5	0,0	0,0	0,0	0,0	0,0	0,0
52381	32	CEN	La Florida		0	0	0	0	0	0	0	0	0	0		0,0	0,0	0,0	0,0	0,0	0,0	0,0	0,0	0,0	0,0
52385	33	GUA	La Llanada		0	0	0	0	0	0	0	0	0	0		0,0	0,0	0,0	0,0	0,0	0,0	0,0	0,0	0,0	0,0
52390	34	SAN	La Tola		0	0	0	0	0	0	0	0	0	0		0,0	0,0	0,0	0,0	0,0	0,0	0,0	0,0	0,0	0,0
52399	35	JUA	La Unión		0	0	0	0	0	0	1	0	1	1		0,0	0,0	0,0	0,0	0,0	0,0	3,9	0,0	3,9	0,0
52405	36	COR	Leiva		0	0	0	0	1	0	0	0	0	0		0,0	0,0	0,0	0,0	7,4	0,0	0,0	0,0	0,0	0,0
52411	37	OCC	Linares		0	0	0	0	0	0	0	0	0	0		0,0	0,0	0,0	0,0	0,0	0,0	0,0	0,0	0,0	0,0
52418	38	GUA	Los Andes		0	0	0	0	0	0	0	0	0	0		0,0	0,0	0,0	0,0	0,0	0,0	0,0	0,0	0,0	0,0
52427	39	TEL	Magüi Payan		0	0	0	0	0	0	0	0	0	0		0,0	0,0	0,0	0,0	0,0	0,0	0,0	0,0	0,0	0,0
52435	40	PIE	Mallama		0	0	0	0	0	0	0	0	0	1		0,0	0,0	0,0	0,0	0,0	0,0	0,0	0,0	0,0	13,6
52473	41	SAN	Mosquera		0	0	0	0	0	0	0	0	0	0		0,0	0,0	0,0	0,0	0,0	0,0	0,0	0,0	0,0	0,0
52480	42	CEN	Nariño		0	0	0	0	0	0	0	0	0	0		0,0	0,0	0,0	0,0	0,0	0,0	0,0	0,0	0,0	0,0
52490	43	SAN	Olaya Herrera		0	0	0	0	0	0	0	0	0	0		0,0	0,0	0,0	0,0	0,0	0,0	0,0	0,0	0,0	0,0
52504	44	SAB	Ospina		0	0	0	0	0	0	0	0	0	0		0,0	0,0	0,0	0,0	0,0	0,0	0,0	0,0	0,0	0,0
52540	45	COR	Policarpa		0	0	0	0	0	0	0	0	0	0		0,0	0,0	0,0	0,0	0,0	0,0	0,0	0,0	0,0	0,0
52560	46	EXP	Potosí		0	0	0	0	1	1	0	0	0	0		0,0	0,0	0,0	0,0	8,1	8,2	0,0	0,0	0,0	0,0
52565	47	ABA	Providencia		0	0	0	0	0	0	1	0	0	0		0,0	0,0	0,0	0,0	0,0	0,0	7,5	0,0	0,0	0,0
52573	48	EXP	Puerres		0	0	0	2	0	0	0	0	0	0		0,0	0,0	0,0	23,3	0,0	0,0	0,0	0,0	0,0	0,0
52585	49	EXP	Pupiales		0	0	0	0	0	0	0	0	0	0		0,0	0,0	0,0	0,0	0,0	0,0	0,0	0,0	0,0	0,0
52612	50	PIE	Ricaurte		0	0	0	1	0	0	0	0	0	0		0,0	0,0	0,0	5,7	0,0	0,0	0,0	0,0	0,0	0,0
52621	51	TEL	Roberto Payán		0	0	0	0	0	0	0	0	0	0		0,0	0,0	0,0	0,0	0,0	0,0	0,0	0,0	0,0	0,0
52678	52	ABA	Samaniego		0	1	0	1	0	0	0	0	0	0		0,0	2,0	0,0	2,0	0,0	0,0	0,0	0,0	0,0	0,0
52685	53	RIO	San Bernardo		0	0	0	0	0	0	0	0	0	0		0,0	0,0	0,0	0,0	0,0	0,0	0,0	0,0	0,0	0,0
52687	54	JUA	San Lorenzo		0	0	0	0	0	0	0	1	0	0		0,0	0,0	0,0	0,0	0,0	0,0	0,0	5,0	0,0	0,0
52693	55	RIO	San Pablo		0	0	0	0	0	0	0	0	0	0		0,0	0,0	0,0	0,0	0,0	0,0	0,0	0,0	0,0	0,0
52683	56	OCC	Sandoná		0	0	0	0	0	0	0	0	0	0		0,0	0,0	0,0	0,0	0,0	0,0	0,0	0,0	0,0	0,0
52696	57	SAN	Santa Bárbara		0	0	0	0	0	0	0	0	0	0		0,0	0,0	0,0	0,0	0,0	0,0	0,0	0,0	0,0	0,0
52699	58	ABA	Santacruz		0	0	0	0	0	0	0	1	0	0		0,0	0,0	0,0	0,0	0,0	0,0	0,0	0,0	3,3	0,0
52720	59	SAB	Sapuyes		0	0	0	0	0	0	0	0	0	0		0,0	0,0	0,0	0,0	0,0	0,0	0,0	0,0	0,0	0,0
52786	60	COR	Taminango		0	0	1	0	0	0	0	0	0	0		0,0	0,0	5,2	0,0	0,0	0,0	0,0	0,0	0,0	0,0
52788	61	CEN	Tangua		0	0	0	0	0	1	0	0	0	0		0,0	0,0	0,0	0,0	0,0	10,2	0,0	0,0	0,0	0,0
52835	62	PAS	Tumaco		0	0	0	2	3	0	0	0	0	0		0,0	0,0	0,0	1,1	1,6	0,0	0,0	0,0	0,0	0,0
52838	63	SAB	Túquerres		0	0	0	0	0	1	0	0	0	0		0,0	0,0	0,0	0,0	0,0	2,5	0,0	0,0	0,0	0,0
52885	64	CEN	Yacuanquer		0	0	0	0	0	0	0	0	0	0		0,0	0,0	0,0	0,0	0,0	0,0	0,0	0,0	0,0	0,0
<b>TOTAL DEPARTAMENTO</b>					1	10	15	22	19	5	7	6</													



**MENINGITIS TUBERCULOSA**  
**DEPARTAMENTO DE NARIÑO - AÑO 2008 A 2018**  
 Fuente: Subdirección de Salud Pública - SIVIGILA - Oficina de Epidemiología - IDSN

Codigo	#	Región	Municipios	MENINGITIS TUBERCULOSA																							
				CASOS												TASA X 100.000 Hb											
				2008	2009	2010	2011	2012	2013	2014	2015	2016	2017	2018	2008	2009	2010	2011	2012	2013	2014	2015	2016	2017	2018		
52001	1	CEN	Pasto	2	0	1	8	3	2	0	1				0,5	0,0	0,2	1,9	0,7	0,5	0,0	0,2					
52019	2	RIO	Albán	0	0	0	0	0	0	0	0				0,0	0,0	0,0	0,0	0,0	0,0	0,0	0,0					
52022	3	EXP	Aldana	0	0	0	0	0	0	0	0				0,0	0,0	0,0	0,0	0,0	0,0	0,0	0,0					
52036	4	OCC	Ancuyá	0	0	0	0	0	0	0	0				0,0	0,0	0,0	0,0	0,0	0,0	0,0	0,0					
52051	5	JUA	Arboleda	0	0	0	0	0	0	0	0				0,0	0,0	0,0	0,0	0,0	0,0	0,0	0,0					
52079	6	TEL	Barbacoas	0	0	0	0	0	0	0	1	0				0,0	0,0	0,0	0,0	0,0	0,0	0,0	2,7	0,0			
52083	7	RIO	Belén	0	0	0	0	0	0	0	0				0,0	0,0	0,0	0,0	0,0	0,0	0,0	0,0					
52110	8	JUA	Buesaco	0	0	0	0	1	0	0	0				0,0	0,0	0,0	0,0	4,1	0,0	0,0	0,0					
52694	9	JUA	Cartago	0	0	0	0	0	0	0	0				0,0	0,0	0,0	0,0	0,0	0,0	0,0	0,0					
52240	10	CEN	Chachagüí	0	0	0	0	0	0	0	0				0,0	0,0	0,0	0,0	0,0	0,0	0,0	0,0					
52203	11	RIO	Colón Genova	0	0	0	0	0	0	0	0				0,0	0,0	0,0	0,0	0,0	0,0	0,0	0,0					
52207	12	OCC	Consaca	0	0	0	0	0	0	0	0				0,0	0,0	0,0	0,0	0,0	0,0	0,0	0,0					
52210	13	EXP	Contadero	0	0	0	0	0	0	0	0				0,0	0,0	0,0	0,0	0,0	0,0	0,0	0,0					
52215	14	EXP	Córdoba	0	0	0	0	0	0	0	0				0,0	0,0	0,0	0,0	0,0	0,0	0,0	0,0					
52224	15	EXP	Cuaspud	0	0	0	0	1	0	0	0				0,0	0,0	0,0	0,0	11,8	0,0	0,0	0,0					
52227	16	EXP	Cumbal	0	0	0	0	0	0	0	0				0,0	0,0	0,0	0,0	0,0	0,0	0,0	0,0					
52233	17	COR	Cumbitara	0	0	0	0	0	0	0	0				0,0	0,0	0,0	0,0	0,0	0,0	0,0	0,0					
52250	18	SAN	El Charco	0	0	0	0	0	0	0	0				0,0	0,0	0,0	0,0	0,0	0,0	0,0	0,0					
52254	19	GUA	El Peñol	0	0	0	0	0	0	0	0				0,0	0,0	0,0	0,0	0,0	0,0	0,0	0,0					
52256	20	COR	El Rosario	0	0	0	0	0	1	0	0				0,0	0,0	0,0	0,0	0,0	9,6	0,0	0,0					
52258	21	RIO	El Tablón de Gómez	0	0	0	0	0	0	0	0				0,0	0,0	0,0	0,0	0,0	0,0	0,0	0,0					
52260	22	GUA	El Tambo	0	0	0	0	0	0	0	0				0,0	0,0	0,0	0,0	0,0	0,0	0,0	0,0					
52520	23	PAS	Francisco Pizarro	0	0	0	0	0	0	0	0				0,0	0,0	0,0	0,0	0,0	0,0	0,0	0,0					
52287	24	EXP	Funes	0	0	0	0	0	0	0	0				0,0	0,0	0,0	0,0	0,0	0,0	0,0	0,0					
52317	25	EXP	Guachucal	0	0	0	0	0	0	0	0				0,0	0,0	0,0	0,0	0,0	0,0	0,0	0,0					
52320	26	SAB	Guaitarilla	0	0	0	0	0	0	0	0				0,0	0,0	0,0	0,0	0,0	0,0	0,0	0,0					
52323	27	EXP	Gualmatán	0	0	0	0	0	0	0	0				0,0	0,0	0,0	0,0	0,0	0,0	0,0	0,0					
52352	28	EXP	Illes	0	0	0	0	0	0	0	0				0,0	0,0	0,0	0,0	0,0	0,0	0,0	0,0					
52354	29	SAB	Imués	0	0	0	0	0	0	0	0				0,0	0,0	0,0	0,0	0,0	0,0	0,0	0,0					
52356	30	EXP	Ipiales	0	0	0	1	0	0	1	0				0,0	0,0	0,0	0,8	0,0	0,0	0,7	0,0					
52378	31	RIO	La Cruz	0	0	0	0	1	0	0	0				0,0	0,0	0,0	0,0	5,5	0,0	0,0	0,0					
52381	32	CEN	La Florida	0	0	0	0	0	0	0	0				0,0	0,0	0,0	0,0	0,0	0,0	0,0	0,0					
52385	33	GUA	La Llanada	0	0	0	0	0	0	0	0				0,0	0,0	0,0	0,0	0,0	0,0	0,0	0,0					
52390	34	SAN	La Tola	0	0	0	0	0	0	0	0				0,0	0,0	0,0	0,0	0,0	0,0	0,0	0,0					
52399	35	JUA	La Unión	0	0	0	0	0	0	0	0				0,0	0,0	0,0	0,0	0,0	0,0	0,0	0,0					
52405	36	COR	Leiva	0	0	0	0	0	0	0	0				0,0	0,0	0,0	0,0	0,0	0,0	0,0	0,0					
52411	37	OCC	Linares	0	0	0	0	0	0	0	0				0,0	0,0	0,0	0,0	0,0	0,0	0,0	0,0					
52418	38	GUA	Los Andes	0	0	0	0	0	0	0	0				0,0	0,0	0,0	0,0	0,0	0,0	0,0	0,0					
52427	39	TEL	Magüi Payan	0	1	0	1	1	0	0	0				0,0	5,4	0,0	5,0	4,9	0,0	0,0	0,0					
52435	40	PIE	Mallama	0	0	0	0	0	0	0	0				0,0	0,0	0,0	0,0	0,0	0,0	0,0	0,0					
52473	41	SAN	Mosquera	0	0	0	0	0	0	0	0				0,0	0,0	0,0	0,0	0,0	0,0	0,0	0,0					
52480	42	CEN	Nariño	0	0	0	0	0	0	0	0				0,0	0,0	0,0	0,0	0,0	0,0	0,0	0,0					
52490	43	SAN	Olaya Herrera	0	0	0	0	0	0	0	0				0,0	0,0	0,0	0,0	0,0	0,0	0,0	0,0					
52506	44	SAB	Ospina	0	0	0	0	0	0	0	0				0,0	0,0	0,0	0,0	0,0	0,0	0,0	0,0					
52540	45	COR	Policarpa	0	0	0	0	0	0	0	0				0,0	0,0	0,0	0,0	0,0	0,0	0,0	0,0					
52560	46	EXP	Potosí	0	0	0	0	0	0	0	0				0,0	0,0	0,0	0,0	0,0	0,0	0,0	0,0					
52565	47	ABA	Providencia	0	0	0	0	0	0	0	0				0,0	0,0	0,0	0,0	0,0	0,0	0,0	0,0					
52573	48	EXP	Puerres	0	0	0	0	0	0	0	0				0,0	0,0	0,0	0,0	0,0	0,0	0,0	0,0					
52585	49	EXP	Pupiales	0	0	0	0	0	0	0	0				0,0	0,0	0,0	0,0	0,0	0,0	0,0	0,0					
52612	50	PIE	Ricaurte	0	1	1	0	1	0	0	0				0,0	6,1	6,0	0,0	5,7	0,0	0,0	0,0					
52621	51	TEL	Roberto Payán	0	0	0	0	1	0	0	0				0,0	0,0	0,0	0,0	4,8	0,0	0,0	0,0					
52678	52	ABA	Samaniego	0	0	0	0	0	0	0	0				0,0	0,0	0,0	0,0	0,0	0,0	0,0	0,0					
52685	53	RIO	San Bernardo	0	0	0	0	0	0	0	0				0,0	0,0	0,0	0,0	0,0	0,0	0,0	0,0					
52687	54	JUA	San Lorenzo	0	0	0	0	0	0	0	0				0,0	0,0	0,0	0,0	0,0	0,0	0,0	0,0					
52693	55	RIO	San Pablo	0	0	0	0	0	0	0	0				0,0	0,0	0,0	0,0	0,0	0,0	0,0	0,0					
52683	56	OCC	Sandoná	0	0	0	0	0	0	0	0				0,0	0,0	0,0	0,0	0,0	0,0	0,0	0,0					
52696	57	SAN	Santa Bárbara	0	0	0	0	1	0	0	0				0,0	0,0	0,0	0,0	6,7	0,0	0,0	0,0					
52699	58	ABA	Santacruz	0	0	0	0	0	0	0	0				0,0	0,0	0,0	0,0	0,0	0,0	0,0	0,0					
52720	59	SAB	Sapuyes	0	0	0	0	0	0	0	0				0,0	0,0	0,0	0,0	0,0	0,0	0,0	0,0					
52786	60	COR	Taminango	0	0	0	0	0	0	0	0				0,0	0,0	0,0	0,0	0,0	0,0	0,0	0,0					
52788	61	CEN	Tangua	0	0	0	0	0	0	0	0				0,0	0,0	0,0	0,0	0,0	0,0	0,0	0,0					
52835	62	PAS	Tumaco	1	1	1	1	1	0	0	0				0,6	0,6	0,6	0,5	0,5	0,0	0,0	0,0					
52838	63	SAB	Túquerres	0	1	0	0	0	0	0	0				0,0	2,4	0,0	0,0	0,0	0,0	0,0	0,0					
52885	64	CEN	Yacuanquer	0	0	0	0	0	0	0	0				0,0	0,0	0,0	0,0	0,0	0,0	0,0	0,0					
<b>TOTAL DEPARTAMENTO</b>				<b>3</b>	<b>4</b>	<b>3</b>	<b>11</b>	<b>11</b>	<b>3</b>	<b>2</b>	<b>1</b>				<b>0,2</b>	<b>0,2</b>	<b>0,2</b>	<b>0,7</b>	<b>0,7</b>	<b>0,2</b>	<b>0,1</b>	<b>0,1</b>					

NOTA: Meningitis Tuberculosa a partir del año 2016 se vigila a través del evento Tuberculosis.









**MENINGITIS POR NEUMOCOCO**  
**DEPARTAMENTO DE NARIÑO - AÑO 2008 A 2018**  
 Fuente: Subdirección de Salud Pública - SIVIGILA - Oficina de Epidemiología - IDSN

Codigo	#	Región	Municipios	MENINGITIS POR NEUMOCOCO																					
				CASOS										TASA X 100.000 Hb											
				2008	2009	2010	2011	2012	2013	2014	2015	2016	2017	2018	2008	2009	2010	2011	2012	2013	2014	2015	2016	2017	2018
52001	1	CEN	Pasto	0	2	0	3	1	1	0	0	3	2	1	0,0	0,5	0,0	0,7	0,2	0,2	0,0	0,0	0,7	0,4	0,2
52019	2	RIO	Albán	0	0	0	0	0	0	0	0	0	0	0	0,0	0,0	0,0	0,0	0,0	0,0	0,0	0,0	0,0	0,0	0,0
52022	3	EXP	Aldana	0	0	0	0	0	0	0	0	0	0	0	0,0	0,0	0,0	0,0	0,0	0,0	0,0	0,0	0,0	0,0	0,0
52036	4	OCC	Ancuyá	0	0	0	0	0	0	0	0	0	0	0	0,0	0,0	0,0	0,0	0,0	0,0	0,0	0,0	0,0	0,0	0,0
52051	5	JUA	Arboleda	0	0	0	0	0	0	0	0	0	0	0	0,0	0,0	0,0	0,0	0,0	0,0	0,0	0,0	0,0	0,0	0,0
52079	6	TEL	Barbacoas	0	0	0	0	0	0	0	0	0	0	1	0,0	0,0	0,0	0,0	0,0	0,0	0,0	0,0	0,0	0,0	2,5
52083	7	RIO	Belén	0	0	0	0	0	0	0	0	0	0	0	0,0	0,0	0,0	0,0	0,0	0,0	0,0	0,0	0,0	0,0	0,0
52110	8	JUA	Buesaco	0	0	0	0	0	0	0	0	0	0	0	0,0	0,0	0,0	0,0	0,0	0,0	0,0	0,0	0,0	0,0	0,0
52694	9	JUA	Cartago	0	0	0	0	0	0	0	0	0	0	0	0,0	0,0	0,0	0,0	0,0	0,0	0,0	0,0	0,0	0,0	0,0
52240	10	CEN	Chachagüí	0	0	0	0	0	0	0	0	0	0	0	0,0	0,0	0,0	0,0	0,0	0,0	0,0	0,0	0,0	0,0	0,0
52203	11	RIO	Colón Genova	0	0	0	0	0	0	0	0	0	0	0	0,0	0,0	0,0	0,0	0,0	0,0	0,0	0,0	0,0	0,0	0,0
52207	12	OCC	Consaca	0	0	0	0	0	0	0	0	0	0	0	0,0	0,0	0,0	0,0	0,0	0,0	0,0	0,0	0,0	0,0	0,0
52210	13	EXP	Contadero	0	0	0	0	0	0	0	0	0	0	0	0,0	0,0	0,0	0,0	0,0	0,0	0,0	0,0	0,0	0,0	0,0
52215	14	EXP	Córdoba	0	0	0	0	0	0	1	0	0	0	0	0,0	0,0	0,0	0,0	0,0	0,0	0,0	7,2	0,0	0,0	0,0
52224	15	EXP	Cuaspuñ	0	1	0	0	0	0	0	0	0	0	0	0,0	12,0	0,0	0,0	0,0	0,0	0,0	0,0	0,0	0,0	0,0
52227	16	EXP	Cumbal	0	0	0	0	0	0	0	0	0	0	0	0,0	0,0	0,0	0,0	0,0	0,0	0,0	0,0	0,0	0,0	0,0
52233	17	COR	Cumbitara	0	0	0	0	0	0	0	0	0	0	0	0,0	0,0	0,0	0,0	0,0	0,0	0,0	0,0	0,0	0,0	0,0
52250	18	SAN	El Charco	0	0	0	0	0	0	0	0	0	0	0	0,0	0,0	0,0	0,0	0,0	0,0	0,0	0,0	0,0	0,0	0,0
52254	19	GUA	El Peñol	0	0	0	0	0	0	0	0	0	0	0	0,0	0,0	0,0	0,0	0,0	0,0	0,0	0,0	0,0	0,0	0,0
52256	20	COR	El Rosario	0	0	0	0	0	0	0	0	0	0	0	0,0	0,0	0,0	0,0	0,0	0,0	0,0	0,0	0,0	0,0	0,0
52258	21	RIO	El Tablón de Gómez	0	0	0	0	0	0	0	0	0	0	0	0,0	0,0	0,0	0,0	0,0	0,0	0,0	0,0	0,0	0,0	0,0
52260	22	GUA	El Tambo	0	0	0	0	0	0	0	0	0	0	0	0,0	0,0	0,0	0,0	0,0	0,0	0,0	0,0	0,0	0,0	0,0
52520	23	PAS	Francisco Pizarro	0	0	0	0	0	0	0	0	0	0	0	0,0	0,0	0,0	0,0	0,0	0,0	0,0	0,0	0,0	0,0	0,0
52287	24	EXP	Funes	0	0	0	0	1	0	0	0	0	0	0	0,0	0,0	0,0	0,0	15,0	0,0	0,0	0,0	0,0	0,0	0,0
52317	25	EXP	Guachucal	0	0	0	0	0	0	0	0	0	0	0	0,0	0,0	0,0	0,0	0,0	0,0	0,0	0,0	0,0	0,0	0,0
52320	26	SAB	Guaitarilla	0	0	0	0	0	0	0	0	0	0	0	0,0	0,0	0,0	0,0	0,0	0,0	0,0	0,0	0,0	0,0	0,0
52323	27	EXP	Gualmatán	0	0	0	0	0	0	1	0	0	0	0	0,0	0,0	0,0	0,0	0,0	0,0	0,0	17,3	0,0	0,0	0,0
52352	28	EXP	Illes	0	0	0	0	0	0	0	0	0	0	0	0,0	0,0	0,0	0,0	0,0	0,0	0,0	0,0	0,0	0,0	0,0
52354	29	SAB	Imués	0	0	0	0	0	0	0	0	0	0	0	0,0	0,0	0,0	0,0	0,0	0,0	0,0	0,0	0,0	0,0	0,0
52356	30	EXP	Ipiales	0	0	0	0	0	0	0	1	0	1	0	0,0	0,0	0,0	0,0	0,0	0,0	0,0	0,0	0,7	0,0	0,7
52378	31	RIO	La Cruz	0	0	0	0	0	0	0	0	0	0	0	0,0	0,0	0,0	0,0	0,0	0,0	0,0	0,0	0,0	0,0	0,0
52381	32	CEN	La Florida	0	0	0	0	0	0	0	0	0	0	0	0,0	0,0	0,0	0,0	0,0	0,0	0,0	0,0	0,0	0,0	0,0
52385	33	GUA	La Llanada	0	0	0	0	0	0	0	0	0	0	0	0,0	0,0	0,0	0,0	0,0	0,0	0,0	0,0	0,0	0,0	0,0
52390	34	SAN	La Tola	1	0	0	0	0	0	0	0	0	0	0	10,6	0,0	0,0	0,0	0,0	0,0	0,0	0,0	0,0	0,0	0,0
52399	35	JUA	La Unión	1	0	0	0	1	0	0	0	0	0	0	3,7	0,0	0,0	0,0	3,8	0,0	0,0	0,0	0,0	0,0	0,0
52405	36	COR	Leiva	0	0	0	0	0	0	0	0	0	0	0	0,0	0,0	0,0	0,0	0,0	0,0	0,0	0,0	0,0	0,0	0,0
52411	37	OCC	Linares	0	0	0	0	0	0	0	0	0	0	0	0,0	0,0	0,0	0,0	0,0	0,0	0,0	0,0	0,0	0,0	0,0
52418	38	GUA	Los Andes	0	0	0	0	0	0	0	0	0	0	0	0,0	0,0	0,0	0,0	0,0	0,0	0,0	0,0	0,0	0,0	0,0
52427	39	TEL	Magüi Payan	0	0	0	0	0	0	0	0	0	0	0	0,0	0,0	0,0	0,0	0,0	0,0	0,0	0,0	0,0	0,0	0,0
52435	40	PIE	Mallama	0	0	0	0	0	0	0	0	0	0	0	0,0	0,0	0,0	0,0	0,0	0,0	0,0	0,0	0,0	0,0	0,0
52473	41	SAN	Mosquera	0	0	0	0	0	0	0	0	0	0	0	0,0	0,0	0,0	0,0	0,0	0,0	0,0	0,0	0,0	0,0	0,0
52480	42	CEN	Nariño	0	0	0	0	0	0	0	0	0	0	0	0,0	0,0	0,0	0,0	0,0	0,0	0,0	0,0	0,0	0,0	0,0
52490	43	SAN	Olaya Herrera	0	0	0	0	0	0	0	0	0	0	0	0,0	0,0	0,0	0,0	0,0	0,0	0,0	0,0	0,0	0,0	0,0
52504	44	SAB	Ospina	0	0	0	0	0	0	0	0	0	0	0	0,0	0,0	0,0	0,0	0,0	0,0	0,0	0,0	0,0	0,0	0,0
52540	45	COR	Policarpa	0	0	0	0	0	0	0	0	0	0	0	0,0	0,0	0,0	0,0	0,0	0,0	0,0	0,0	0,0	0,0	0,0
52560	46	EXP	Potosí	0	0	0	0	0	0	0	0	0	0	0	0,0	0,0	0,0	0,0	0,0	0,0	0,0	0,0	0,0	0,0	0,0
52565	47	ABA	Providencia	0	0	0	0	0	0	0	0	0	0	0	0,0	0,0	0,0	0,0	0,0	0,0	0,0	0,0	0,0	0,0	0,0
52573	48	EXP	Puerres	0	0	0	0	0	0	0	0	0	0	0	0,0	0,0	0,0	0,0	0,0	0,0	0,0	0,0	0,0	0,0	0,0
52585	49	EXP	Pupiales	0	0	0	0	0	0	0	0	0	0	0	0,0	0,0	0,0	0,0	0,0	0,0	0,0	0,0	0,0	0,0	0,0
52612	50	PIE	Ricaurte	0	0	0	0	0	0	0	0	0	0	0	0,0	0,0	0,0	0,0	0,0	0,0	0,0	0,0	0,0	0,0	0,0
52621	51	TEL	Roberto Payán	0	0	0	0	0	0	0	0	0	0	0	0,0	0,0	0,0	0,0	0,0	0,0	0,0	0,0	0,0	0,0	0,0
52678	52	ABA	Samaniego	0	0	0	0	0	0	0	0	0	1	0	0,0	0,0	0,0	0,0	0,0	0,0	0,0	0,0	0,0	0,0	2,0
52685	53	RIO	San Bernardo	0	0	0	0	0	0	0	0	0	0	0	0,0	0,0	0,0	0,0	0,0	0,0	0,0	0,0	0,0	0,0	0,0
52687	54	JUA	San Lorenzo	0	1	0	1	1	0	0	0	0	0	0	0,0	5,3	0,0	5,2	5,2	0,0	0,0	0,0	0,0	0,0	0,0
52693	55	RIO	San Pablo	0	0	0	0	0	0	0	0	0	0	0	0,0	0,0	0,0	0,0	0,0	0,0	0,0	0,0	0,0	0,0	0,0
52683	56	OCC	Sandoná	0	0	0	0	0	0	0	0	0	0	0	0,0	0,0	0,0	0,0	0,0	0,0	0,0	0,0	0,0	0,0	0,0
52696	57	SAN	Santa Bárbara	0	0	0	0	0	0	0	0	0	0	0	0,0	0,0	0,0	0,0	0,0	0,0	0,0	0,0	0,0	0,0	0,0
52699	58	ABA	Santacruz	0	0	0	0	0	0	0	0	1	0	0	0,0	0,0	0,0	0,0	0,0	0,0	0,0	0,0	0,0	0,0	3,2
52720	59	SAB	Sapuyes	0	0	0	0	0	0	0	0	0	0	0	0,0	0,0	0,0	0,0	0,0	0,0	0,0	0,0	0,0	0,0	0,0
52786	60	COR	Taminango	0	0	0	0	0	0	0	0	0	0	0	0,0	0,0	0,0	0,0	0,0	0,0	0,0	0,0	0,0	0,0	0,0
52788	61	CEN	Tangua	0	0	0	0	0	0	0	0	0	0	0	0,0	0,0	0,0	0,0	0,0	0,0	0,0	0,0	0,0	0,0	0,0
52835	62	PAS	Tumaco	0	0	0	0	0	0	1	0	0	0	1	0,0	0,0	0,0	0,0	0,0	0,0	0,0	0,5	0,0	0,0	0,5
52838	63	SAB	Túquerres	0	0	0	0	0																	



**TOTAL MENINGITIS**  
**DEPARTAMENTO DE NARIÑO - AÑO 2008 A 2018**  
 Fuente: Subdirección de Salud Pública - SIVIGILA - Oficina de Epidemiología - IDSN

Codigo	#	Región	Municipios	TOTAL MENINGITIS																					
				CASOS										TASA X 100.000 Hb											
				2008	2009	2010	2011	2012	2013	2014	2015	2016	2017	2018	2008	2009	2010	2011	2012	2013	2014	2015	2016	2017	2018
52001	1	CEN	Pasto	2	3	0	3	1	1	0	0	4	4	4	0,5	0,7	0,0	0,7	0,2	0,2	0,0	0,0	0,9	0,9	0,9
52019	2	RIO	Albán	0	0	0	0	0	0	0	0	0	0	0	0,0	0,0	0,0	0,0	0,0	0,0	0,0	0,0	0,0	0,0	0,0
52022	3	EXP	Aldana	0	0	0	0	0	0	0	0	0	0	0	0,0	0,0	0,0	0,0	0,0	0,0	0,0	0,0	0,0	0,0	0,0
52036	4	OCC	Ancuyá	0	0	0	0	0	0	0	0	0	0	0	0,0	0,0	0,0	0,0	0,0	0,0	0,0	0,0	0,0	0,0	0,0
52051	5	JUA	Arboleda	0	0	0	0	0	0	0	0	0	0	0	0,0	0,0	0,0	0,0	0,0	0,0	0,0	0,0	0,0	0,0	0,0
52079	6	TEL	Barbacoas	0	0	0	0	0	0	0	0	0	0	0	0,0	0,0	0,0	0,0	0,0	0,0	0,0	0,0	0,0	0,0	2,5
52083	7	RIO	Belén	0	0	0	0	0	0	0	0	0	0	0	0,0	0,0	0,0	0,0	0,0	0,0	0,0	0,0	0,0	0,0	0,0
52110	8	JUA	Buesaco	0	0	0	0	0	0	0	0	0	0	0	0,0	0,0	0,0	0,0	0,0	0,0	0,0	0,0	0,0	0,0	0,0
52694	9	JUA	Cartago	0	0	0	0	0	0	0	0	0	0	0	0,0	0,0	0,0	0,0	0,0	0,0	0,0	0,0	0,0	0,0	0,0
52240	10	CEN	Chachagüí	0	0	0	0	0	0	0	0	0	0	0	0,0	0,0	0,0	0,0	0,0	0,0	0,0	0,0	0,0	0,0	0,0
52203	11	RIO	Colón Genova	0	0	0	0	0	0	0	0	0	0	0	0,0	0,0	0,0	0,0	0,0	0,0	0,0	0,0	0,0	0,0	0,0
52207	12	OCC	Consaca	0	0	0	0	0	0	0	0	0	0	0	0,0	0,0	0,0	0,0	0,0	0,0	0,0	0,0	0,0	0,0	0,0
52210	13	EXP	Contadero	0	0	0	0	0	0	0	0	0	0	0	0,0	0,0	0,0	0,0	0,0	0,0	0,0	0,0	0,0	0,0	0,0
52215	14	EXP	Córdoba	0	0	0	0	0	0	1	0	0	0	0	0,0	0,0	0,0	0,0	0,0	0,0	0,0	7,2	0,0	0,0	0,0
52224	15	EXP	Cuaspuñ	0	1	0	0	0	0	0	0	0	0	0	0,0	12,0	0,0	0,0	0,0	0,0	0,0	0,0	0,0	0,0	0,0
52227	16	EXP	Cumbal	0	0	0	0	0	0	0	0	0	0	0	0,0	0,0	0,0	0,0	0,0	0,0	0,0	0,0	0,0	0,0	0,0
52233	17	COR	Cumbitara	0	0	0	0	0	0	0	0	0	0	0	0,0	0,0	0,0	0,0	0,0	0,0	0,0	0,0	0,0	0,0	0,0
52250	18	SAN	El Charco	0	0	0	0	0	0	0	0	0	0	0	0,0	0,0	0,0	0,0	0,0	0,0	0,0	0,0	0,0	0,0	0,0
52254	19	GUA	El Peñol	0	0	0	0	0	0	0	0	0	0	0	0,0	0,0	0,0	0,0	0,0	0,0	0,0	0,0	0,0	0,0	0,0
52256	20	COR	El Rosario	0	0	0	0	0	0	0	0	0	0	0	0,0	0,0	0,0	0,0	0,0	0,0	0,0	0,0	0,0	0,0	0,0
52258	21	RIO	El Tablón de Gómez	0	0	0	0	0	0	0	0	0	0	0	0,0	0,0	0,0	0,0	0,0	0,0	0,0	0,0	0,0	0,0	0,0
52260	22	GUA	El Tambo	0	0	0	0	0	0	0	0	0	0	0	0,0	0,0	0,0	0,0	0,0	0,0	0,0	0,0	0,0	0,0	0,0
52520	23	PAS	Francisco Pizarro	0	0	0	0	0	0	0	0	0	0	0	0,0	0,0	0,0	0,0	0,0	0,0	0,0	0,0	0,0	0,0	0,0
52287	24	EXP	Funes	0	0	0	0	1	0	0	0	0	0	0	0,0	0,0	0,0	0,0	15,0	0,0	0,0	0,0	0,0	0,0	0,0
52317	25	EXP	Guachucal	0	0	0	0	0	0	0	0	0	0	0	0,0	0,0	0,0	0,0	0,0	0,0	0,0	0,0	0,0	0,0	0,0
52320	26	SAB	Guaitarilla	0	0	0	0	0	0	0	0	0	0	0	0,0	0,0	0,0	0,0	0,0	0,0	0,0	0,0	0,0	0,0	0,0
52323	27	EXP	Gualmatán	0	0	0	0	0	0	1	0	0	0	0	0,0	0,0	0,0	0,0	0,0	0,0	0,0	17,3	0,0	0,0	0,0
52352	28	EXP	Illes	0	0	0	0	0	0	0	0	0	0	0	0,0	0,0	0,0	0,0	0,0	0,0	0,0	0,0	0,0	0,0	0,0
52354	29	SAB	Imués	0	0	0	0	0	0	0	0	0	0	0	0,0	0,0	0,0	0,0	0,0	0,0	0,0	0,0	0,0	0,0	0,0
52356	30	EXP	Ipiales	0	1	0	0	0	0	0	1	0	1	0	0,0	0,8	0,0	0,0	0,0	0,0	0,0	0,0	0,7	0,0	0,7
52378	31	RIO	La Cruz	1	0	0	0	0	0	0	0	0	0	0	5,6	0,0	0,0	0,0	0,0	0,0	0,0	0,0	0,0	0,0	0,0
52381	32	CEN	La Florida	0	0	0	0	0	0	0	0	0	0	0	0,0	0,0	0,0	0,0	0,0	0,0	0,0	0,0	0,0	0,0	0,0
52385	33	GUA	La Llanada	0	0	0	0	0	0	0	0	0	0	0	0,0	0,0	0,0	0,0	0,0	0,0	0,0	0,0	0,0	0,0	0,0
52390	34	SAN	La Tola	1	0	0	0	0	0	0	0	0	0	0	10,6	0,0	0,0	0,0	0,0	0,0	0,0	0,0	0,0	0,0	0,0
52399	35	JUA	La Unión	1	0	0	0	1	0	1	0	0	0	0	3,7	0,0	0,0	0,0	3,8	0,0	3,8	0,0	0,0	0,0	0,0
52405	36	COR	Leiva	0	0	0	0	0	0	0	0	0	0	0	0,0	0,0	0,0	0,0	0,0	0,0	0,0	0,0	0,0	0,0	0,0
52411	37	OCC	Linares	0	0	0	0	0	0	0	0	0	0	0	0,0	0,0	0,0	0,0	0,0	0,0	0,0	0,0	0,0	0,0	0,0
52418	38	GUA	Los Andes	0	0	0	0	0	0	0	0	0	0	0	0,0	0,0	0,0	0,0	0,0	0,0	0,0	0,0	0,0	0,0	0,0
52427	39	TEL	Magüi Payan	0	0	0	0	0	0	0	0	0	0	0	0,0	0,0	0,0	0,0	0,0	0,0	0,0	0,0	0,0	0,0	0,0
52435	40	PIE	Mallama	0	0	0	0	0	0	0	0	0	0	0	0,0	0,0	0,0	0,0	0,0	0,0	0,0	0,0	0,0	0,0	0,0
52473	41	SAN	Mosquera	0	0	0	0	0	0	0	0	1	0	0	0,0	0,0	0,0	0,0	0,0	0,0	0,0	0,0	0,0	0,0	5,8
52480	42	CEN	Nariño	0	0	0	0	0	0	0	0	0	0	0	0,0	0,0	0,0	0,0	0,0	0,0	0,0	0,0	0,0	0,0	0,0
52490	43	SAN	Olaya Herrera	0	0	0	0	0	0	0	0	0	1	0	0,0	0,0	0,0	0,0	0,0	0,0	0,0	0,0	0,0	0,0	3,1
52504	44	SAB	Ospina	0	0	0	0	0	0	0	0	0	0	0	0,0	0,0	0,0	0,0	0,0	0,0	0,0	0,0	0,0	0,0	0,0
52540	45	COR	Policarpa	0	0	0	0	0	0	0	0	0	0	0	0,0	0,0	0,0	0,0	0,0	0,0	0,0	0,0	0,0	0,0	0,0
52560	46	EXP	Potosí	0	0	0	0	0	0	0	0	0	0	0	0,0	0,0	0,0	0,0	0,0	0,0	0,0	0,0	0,0	0,0	0,0
52565	47	ABA	Providencia	0	0	0	0	0	0	0	0	0	0	0	0,0	0,0	0,0	0,0	0,0	0,0	0,0	0,0	0,0	0,0	0,0
52573	48	EXP	Puerres	0	0	0	0	0	0	0	0	0	0	0	0,0	0,0	0,0	0,0	0,0	0,0	0,0	0,0	0,0	0,0	0,0
52585	49	EXP	Pupiales	0	0	0	0	0	0	0	0	0	0	0	0,0	0,0	0,0	0,0	0,0	0,0	0,0	0,0	0,0	0,0	0,0
52612	50	PIE	Ricaurte	0	0	0	1	0	0	0	0	0	0	0	0,0	0,0	0,0	5,9	0,0	0,0	0,0	0,0	0,0	0,0	0,0
52621	51	TEL	Roberto Payán	0	1	0	0	0	0	0	0	0	0	0	0,0	5,3	0,0	0,0	0,0	0,0	0,0	0,0	0,0	0,0	0,0
52678	52	ABA	Samaniego	0	0	0	0	0	0	0	0	0	1	0	0,0	0,0	0,0	0,0	0,0	0,0	0,0	0,0	0,0	0,0	2,0
52685	53	RIO	San Bernardo	0	0	0	0	0	0	0	0	0	0	0	0,0	0,0	0,0	0,0	0,0	0,0	0,0	0,0	0,0	0,0	0,0
52687	54	JUA	San Lorenzo	1	1	0	1	1	0	0	0	0	0	0	5,3	5,3	0,0	5,2	5,2	0,0	0,0	0,0	0,0	0,0	0,0
52693	55	RIO	San Pablo	0	0	0	0	0	0	0	0	0	0	0	0,0	0,0	0,0	0,0	0,0	0,0	0,0	0,0	0,0	0,0	0,0
52683	56	OCC	Sandoná	0	0	0	0	0	0	0	0	0	0	0	0,0	0,0	0,0	0,0	0,0	0,0	0,0	0,0	0,0	0,0	0,0
52696	57	SAN	Santa Bárbara	0	1	0	1	0	0	0	0	0	0	0	0,0	6,6	0,0	6,7	0,0	0,0	0,0	0,0	0,0	0,0	0,0
52699	58	ABA	Santacruz	0	0	0	0	0	0	0	0	0	1	0	0,0	0,0	0,0	0,0	0,0	0,0	0,0	0,0	0,0	0,0	3,2
52720	59	SAB	Sapuyes	0	0	0	0	0	0	0	0	0	0	0	0,0	0,0	0,0	0,0	0,0	0,0	0,0	0,0	0,0	0,0	0,0
52786	60	COR	Taminango	0	0	0	0	0	0	0	0	0	0	0	0,0	0,0	0,0	0,0	0,0	0,0	0,0	0,0	0,0	0,0	0,0
52788	61	CEN	Tangua	0	0	0	0	0	0	0	0	0	0	0	0,0	0,0	0,0	0,0	0,0	0,0	0,0	0,0	0,0	0,0	0,0
52835	62	PAS	Tumaco	1	0	0	0	2	1	2	0	1	1	1	0,6	0,0	0,0	0,0	1,1	0,5	1,0	0,0	0,5	0,5	0,5
52838	63	SAB	Túquerres	0	0	0																			



**PARALISIS FLACIDA AGUDA EN MENORES DE 15 AÑOS**  
**DEPARTAMENTO DE NARIÑO - AÑO 2008 A 2018**

Fuente: Subdirección de Salud Pública - SIVIGILA - Oficina de Epidemiología - IDSN

Codigo	#	Región	Municipios	PARALISIS FLACIDA AGUDA EN MENORES DE 15 AÑOS																							
				CASOS												TASA X 100.000 MENORES DE 15 AÑOS											
				2008	2009	2010	2011	2012	2013	2014	2015	2016	2017	2018	2008	2009	2010	2011	2012	2013	2014	2015	2016	2017	2018		
52001	1	CEN	Pasto	3	2	1	0	2	1	4	1	1	0	1	2,8	1,9	1,0	0,0	1,9	1,0	4,0	1,0	0,0	1,0			
52019	2	RIO	Albán	0	0	0	0	0	0	0	0	0	0	0	0,0	0,0	0,0	0,0	0,0	0,0	0,0	0,0	0,0	0,0			
52022	3	EXP	Aldana	0	0	0	0	0	0	0	0	0	0	0	0,0	0,0	0,0	0,0	0,0	0,0	0,0	0,0	0,0	0,0			
52036	4	OCC	Ancuyá	0	0	0	0	0	0	0	0	0	0	0	0,0	0,0	0,0	0,0	0,0	0,0	0,0	0,0	0,0	0,0			
52051	5	JUA	Arboleda	0	0	0	0	0	0	0	0	0	0	0	0,0	0,0	0,0	0,0	0,0	0,0	0,0	0,0	0,0	0,0			
52079	6	TEL	Barbacoas	0	0	0	0	0	0	1	1	0	0	1	0,0	0,0	0,0	0,0	0,0	0,0	6,7	6,6	0,0	0,0			
52083	7	RIO	Belén	0	0	0	0	0	0	0	0	0	0	0	0,0	0,0	0,0	0,0	0,0	0,0	0,0	0,0	0,0				
52110	8	JUA	Buesaco	0	0	0	0	0	0	0	0	0	0	0	0,0	0,0	0,0	0,0	0,0	0,0	0,0	0,0	0,0				
52694	9	JUA	Cartago	0	0	0	0	0	0	0	0	0	0	0	0,0	0,0	0,0	0,0	0,0	0,0	0,0	0,0	0,0				
52240	10	CEN	Chachagüí	0	0	0	0	0	0	0	0	0	0	1	0,0	0,0	0,0	0,0	0,0	0,0	0,0	0,0	0,0				
52203	11	RIO	Colón Genova	0	0	0	0	0	1	1	0	0	0	0	0,0	0,0	0,0	0,0	0,0	36,7	37,4	0,0	0,0				
52207	12	OCC	Consaca	0	0	0	0	0	0	0	0	0	0	0	0,0	0,0	0,0	0,0	0,0	0,0	0,0	0,0	0,0				
52210	13	EXP	Contadero	0	0	0	0	0	0	0	0	0	0	0	0,0	0,0	0,0	0,0	0,0	0,0	0,0	0,0	0,0				
52215	14	EXP	Córdoba	0	0	0	0	1	0	1	0	0	0	0	0,0	0,0	0,0	0,0	27,8	0,0	29,0	0,0	0,0				
52224	15	EXP	Cuaspuñ	0	0	0	0	0	0	1	0	0	0	0	0,0	0,0	0,0	0,0	0,0	0,0	38,5	0,0	0,0				
52227	16	EXP	Cumbal	0	0	0	0	0	1	0	0	0	1	1	0,0	0,0	0,0	0,0	0,0	9,7	0,0	0,0	9,6				
52233	17	COR	Cumbitara	0	0	0	0	0	0	0	0	0	0	0	0,0	0,0	0,0	0,0	0,0	0,0	0,0	0,0	0,0				
52250	18	SAN	El Charco	0	0	0	0	0	0	0	0	0	0	0	0,0	0,0	0,0	0,0	0,0	0,0	0,0	0,0	0,0				
52254	19	GUA	El Peñol	0	0	0	0	1	0	0	0	0	0	0	0,0	0,0	0,0	0,0	55,6	0,0	0,0	0,0	0,0				
52256	20	COR	El Rosario	0	0	0	0	0	0	0	1	0	0	0	0,0	0,0	0,0	0,0	0,0	0,0	34,1	0,0	0,0				
52258	21	RIO	El Tablón de Gómez	0	0	0	0	0	0	0	0	0	0	0	0,0	0,0	0,0	0,0	0,0	0,0	0,0	0,0	0,0				
52260	22	GUA	El Tambo	0	1	0	0	0	0	0	0	0	0	0	0,0	25,9	0,0	0,0	0,0	0,0	0,0	0,0	0,0				
52520	23	PAS	Francisco Pizarro	0	0	0	0	0	0	0	0	0	0	0	0,0	0,0	0,0	0,0	0,0	0,0	0,0	0,0	0,0				
52287	24	EXP	Funes	0	0	0	0	0	0	0	0	0	0	0	0,0	0,0	0,0	0,0	0,0	0,0	0,0	0,0	0,0				
52317	25	EXP	Guachucal	0	0	0	0	0	0	0	0	0	1	0	0,0	0,0	0,0	0,0	0,0	0,0	0,0	0,0	31,8				
52320	26	SAB	Guaitarilla	0	0	0	0	0	0	0	0	0	0	0	0,0	0,0	0,0	0,0	0,0	0,0	0,0	0,0	0,0				
52323	27	EXP	Gualmatán	0	0	0	0	0	0	0	0	0	0	0	0,0	0,0	0,0	0,0	0,0	0,0	0,0	0,0	0,0				
52352	28	EXP	Illes	0	0	0	0	0	0	1	0	1	0	0	0,0	0,0	0,0	0,0	0,0	0,0	46,8	0,0	47,4				
52354	29	SAB	Imués	0	0	0	0	0	0	0	0	0	0	0	0,0	0,0	0,0	0,0	0,0	0,0	0,0	0,0	0,0				
52356	30	EXP	Ipiales	0	0	0	1	2	2	0	2	0	1	0	0,0	0,0	0,0	2,7	5,4	5,4	0,0	5,3	2,6				
52378	31	RIO	La Cruz	0	0	0	0	0	0	0	0	0	0	0	0,0	0,0	0,0	0,0	0,0	0,0	0,0	0,0	0,0				
52381	32	CEN	La Florida	0	0	0	0	0	0	1	0	0	0	0	0,0	0,0	0,0	0,0	0,0	0,0	41,1	0,0	0,0				
52385	33	GUA	La Llanada	0	0	0	0	0	0	0	0	0	0	0	0,0	0,0	0,0	0,0	0,0	0,0	0,0	0,0	0,0				
52390	34	SAN	La Tola	0	0	0	1	0	0	0	0	0	0	0	0,0	0,0	0,0	21,8	0,0	0,0	0,0	0,0	0,0				
52399	35	JUA	La Unión	1	0	0	0	0	0	0	0	0	0	12,9	0,0	0,0	0,0	0,0	0,0	0,0	0,0	0,0	0,0				
52405	36	COR	Leiva	0	0	0	0	0	0	0	0	0	0	0	0,0	0,0	0,0	0,0	0,0	0,0	0,0	0,0	0,0				
52411	37	OCC	Linares	0	0	0	0	0	0	0	0	0	0	0	0,0	0,0	0,0	0,0	0,0	0,0	0,0	0,0	0,0				
52418	38	GUA	Los Andes	0	0	0	0	0	0	0	0	0	0	0	0,0	0,0	0,0	0,0	0,0	0,0	0,0	0,0	0,0				
52427	39	TEL	Magüi Payan	0	0	0	0	0	0	0	0	0	0	0	0,0	0,0	0,0	0,0	0,0	0,0	0,0	0,0	0,0				
52435	40	PIE	Mallama	0	0	0	0	0	0	1	0	0	0	0	0,0	0,0	0,0	0,0	0,0	0,0	37,4	0,0	0,0				
52473	41	SAN	Mosquera	0	1	0	0	0	0	0	0	0	0	0	0,0	17,7	0,0	0,0	0,0	0,0	0,0	0,0	0,0				
52480	42	CEN	Nariño	0	0	0	0	0	1	0	0	0	0	0	0,0	0,0	0,0	0,0	0,0	82,9	0,0	0,0	0,0				
52490	43	SAN	Olaya Herrera	0	0	0	0	0	0	0	0	0	0	0	0,0	0,0	0,0	0,0	0,0	0,0	0,0	0,0	0,0				
52504	44	SAB	Ospina	0	0	0	0	0	0	1	1	0	0	0	0,0	0,0	0,0	0,0	0,0	0,0	48,4	49,5	0,0				
52540	45	COR	Policarpa	0	0	0	0	0	0	0	0	0	0	0	0,0	0,0	0,0	0,0	0,0	0,0	0,0	0,0	0,0				
52560	46	EXP	Potosí	0	0	0	0	0	1	0	0	0	0	0	0,0	0,0	0,0	0,0	0,0	34,6	0,0	0,0	0,0				
52565	47	ABA	Providencia	1	0	0	0	0	0	0	0	0	0	0	24,5	0,0	0,0	0,0	0,0	0,0	0,0	0,0	0,0				
52573	48	EXP	Puerres	1	0	0	0	0	0	0	0	0	1	0	41,8	0,0	0,0	0,0	0,0	0,0	0,0	0,0	50,5				
52585	49	EXP	Pupiales	0	1	0	0	0	0	0	0	0	0	0	0,0	20,4	0,0	0,0	0,0	0,0	0,0	0,0	0,0				
52612	50	PIE	Ricaurte	0	0	0	1	0	0	0	0	0	0	0	0,0	0,0	0,0	15,6	0,0	0,0	0,0	0,0	0,0				
52621	51	TEL	Roberto Payán	0	0	0	0	0	0	0	0	1	0	0	0,0	0,0	0,0	0,0	0,0	0,0	0,0	0,0	11,6				
52678	52	ABA	Samaniego	0	0	0	0	0	0	0	0	0	0	0	0,0	0,0	0,0	0,0	0,0	0,0	0,0	0,0	0,0				
52685	53	RIO	San Bernardo	0	0	0	0	0	0	0	0	0	0	0	0,0	0,0	0,0	0,0	0,0	0,0	0,0	0,0	0,0				
52687	54	JUA	San Lorenzo	1	0	0	0	0	0	1	0	0	0	0	17,2	0,0	0,0	0,0	0,0	0,0	0,0	18,8	0,0				
52693	55	RIO	San Pablo	0	0	0	0	0	1	0	0	0	0	0	0,0	0,0	0,0	0,0	0,0	23,3	0,0	0,0	0,0				
52683	56	OCC	Sandoná	0	0	0	0	1	0	0	0	0	0	0	0,0	0,0	0,0	0,0	15,5	0,0	0,0	0,0	0,0				
52696	57	SAN	Santa Bárbara	0	0	0	0	0	0	0	0	0	0	0	0,0	0,0	0,0	0,0	0,0	0,0	0,0	0,0	0,0				
52699	58	ABA	Santacruz	0	0	0	0	0	0	0	0	0	0	0	0,0	0,0	0,0	0,0	0,0	0,0	0,0	0,0	0,0				
52720	59	SAB	Sapuyes	0	0	0	0	0	0	0	0	1	0	0	0,0	0,0	0,0	0,0	0,0	0,0	0,0	0,0	62,1				
52786	60	COR	Taminango	0	0	0	0	0	0	1	0	1	0	1	0,0	0,0	0,0	0,0	0,0	0,0	20,7	0,0	20,6				
52788	61	CEN	Tangua	0	0	0	0	0	0	0	0	0	0	0	0,0	0,0	0,0	0,0	0,0	0,0	0,0	0,0	0,0				
52835	62	PAS	Tumaco	1	0	1	0	1	1	2	0	0	1	1	1,5	0,0	1,5	0,0	1,4	1,4	2,8	0,0	0,0				
52838	63	SAB	Túquerres	0	1	0	0	0	1	0	1	1	1	2	0,0	8,5	0,0	0,0	0,0	9,3	0,0	9,7	10,1				
52885	64	CEN	Yacuanquer	0	0	0	0	0	0	0	0	0	0	0	0,0	0,0	0,0	0,0	0,0	0,0	0,0	0,0	0,0				
<b>TOTAL DEPARTAMENTO</b>				<b>8</b>	<b>6</b>	<b>2</b>	<b>3</b>	<b>8</b>	<b>10</b>	<b>15</b>	<b>8</b>	<b>5</b>	<b>6</b>	<b>8</b>	<b>1,6</b>	<b>1,2</b>	<b>0,4</b>	<b>0,6</b>	<b>1,6</b>	<b>2,0</b>	<b>3,0</b>	<b>1,6</b>	<b>1,0</b>	<b>1,2</b>			

IBS  
2018IBS  
2018IBS  
2018IBS  
2018IBS  
2018IBS  
2018

## PAROTIDITIS

DEPARTAMENTO DE NARIÑO - AÑO 2008 A 2018

Fuente: Subdirección de Salud Pública - SIVIGILA - Oficina de Epidemiología - IDSN

Codigo	#	Región	Municipios	PAROTIDITIS																						
				CASOS										TASA X 100.000 Hb												
				2008	2009	2010	2011	2012	2013	2014	2015	2016	2017	2018	2008	2009	2010	2011	2012	2013	2014	2015	2016	2017	2018	
52001	1	CEN	Pasto	15	50	47	36	70	56	61	64	65	72	124	3,7	12,3	11,4	8,6	16,5	13,1	14,0	14,5	14,6	16,0	27,2	
52019	2	RIO	Albán	2	1	0	0	0	0	0	0	0	0	0	9,9	4,9	0,0	0,0	0,0	0,0	0,0	0,0	0,0	0,0	0,0	
52022	3	EXP	Aldana	0	0	1	0	0	0	0	0	0	1	0	0,0	0,0	15,5	0,0	0,0	0,0	0,0	0,0	0,0	0,0	16,9	0,0
52036	4	OCC	Ancuyá	1	0	0	0	0	0	1	2	0	1	0	12,0	0,0	0,0	0,0	0,0	0,0	13,8	28,2	0,0	14,8	0,0	
52051	5	JUA	Arboleda	0	0	0	0	0	1	1	0	0	1	0	0,0	0,0	0,0	0,0	0,0	13,3	13,3	0,0	0,0	13,2	0,0	
52079	6	TEL	Barbacoas	1	1	0	1	0	11	3	0	0	0	3	3,1	3,0	0,0	2,9	0,0	30,4	8,1	0,0	0,0	0,0	7,4	
52083	7	RIO	Belén	0	0	0	0	0	0	0	0	0	0	0	0,0	0,0	0,0	0,0	0,0	0,0	0,0	0,0	0,0	0,0	0,0	
52110	8	JUA	Buesaco	0	0	0	0	1	0	0	0	0	0	2	0,0	0,0	0,0	0,0	4,1	0,0	0,0	0,0	0,0	0,0	7,7	
52694	9	JUA	Cartago	0	0	0	0	0	0	0	0	0	1	0	0,0	0,0	0,0	0,0	0,0	0,0	0,0	0,0	13,2	0,0	0,0	
52240	10	CEN	Chachagüí	0	0	1	0	0	0	0	0	1	0	1	0,0	0,0	7,5	0,0	0,0	0,0	0,0	0,0	7,2	0,0	7,1	
52203	11	RIO	Colón Genova	0	0	0	0	0	1	0	0	0	0	0	0,0	0,0	0,0	0,0	0,0	9,9	0,0	0,0	0,0	0,0	0,0	
52207	12	OCC	Consaca	1	0	0	0	0	0	0	1	0	0	0	10,0	0,0	0,0	0,0	0,0	0,0	0,0	10,7	0,0	0,0	0,0	
52210	13	EXP	Contadero	0	0	0	0	1	0	0	0	0	1	0	0,0	0,0	0,0	0,0	14,5	0,0	0,0	0,0	0,0	14,3	0,0	
52215	14	EXP	Córdoba	0	1	0	0	0	24	3	1	1	4	2	0,0	7,3	0,0	0,0	0,0	172,3	21,5	7,1	7,1	28,4	14,2	
52224	15	EXP	Cuaspud	0	1	0	1	0	0	0	0	1	1	1	0,0	12,0	0,0	11,9	0,0	0,0	0,0	11,6	11,5	11,5	0,0	
52227	16	EXP	Cumbal	0	1	2	1	27	2	0	0	2	1	3	0,0	3,0	5,9	2,9	76,0	5,5	0,0	0,0	5,2	2,6	7,5	
52233	17	COR	Cumbitara	0	0	2	0	0	0	0	0	0	0	0	0,0	0,0	15,2	0,0	0,0	0,0	0,0	0,0	0,0	0,0	0,0	
52250	18	SAN	El Charco	0	0	0	14	0	0	0	0	0	0	0	0,0	0,0	0,0	43,9	0,0	0,0	0,0	0,0	0,0	0,0	0,0	
52254	19	GUA	El Peñol	0	1	3	0	0	0	0	0	0	0	1	0,0	14,9	44,9	0,0	0,0	0,0	0,0	0,0	0,0	0,0	15,7	
52256	20	COR	El Rosario	0	0	0	0	0	0	0	0	0	0	0	0,0	0,0	0,0	0,0	0,0	0,0	0,0	0,0	0,0	0,0	0,0	
52258	21	RIO	El Tablón de Gómez	0	0	1	0	0	0	0	0	0	0	0	0,0	0,0	7,5	0,0	0,0	0,0	0,0	0,0	0,0	0,0	0,0	
52260	22	GUA	El Tambo	0	0	0	0	0	0	0	0	0	0	0	0,0	0,0	0,0	0,0	0,0	0,0	0,0	0,0	0,0	0,0	0,0	
52520	23	PAS	Francisco Pizarro	0	0	0	0	0	0	0	0	0	0	0	0,0	0,0	0,0	0,0	0,0	0,0	0,0	0,0	0,0	0,0	0,0	
52287	24	EXP	Funes	0	0	0	0	0	0	0	3	0	2	0	0,0	0,0	0,0	0,0	0,0	0,0	0,0	46,2	0,0	31,2	0,0	
52317	25	EXP	Guachucal	0	0	0	0	0	1	0	1	0	0	1	0,0	0,0	0,0	0,0	0,0	6,3	0,0	6,4	0,0	0,0	6,5	
52320	26	SAB	Guaitarilla	0	0	0	0	0	0	0	0	0	0	0	0,0	0,0	0,0	0,0	0,0	0,0	0,0	0,0	0,0	0,0	0,0	
52323	27	EXP	Gualmatán	0	0	0	0	0	0	0	0	0	1	0	0,0	0,0	0,0	0,0	0,0	0,0	0,0	0,0	0,0	17,3	0,0	
52352	28	EXP	Iles	0	0	0	0	0	0	0	0	0	0	0	0,0	0,0	0,0	0,0	0,0	0,0	0,0	0,0	0,0	0,0	0,0	
52354	29	SAB	Imués	0	0	0	0	0	0	1	0	0	0	0	0,0	0,0	0,0	0,0	0,0	0,0	15,7	0,0	0,0	0,0	0,0	
52356	30	EXP	Ipiques	1	53	11	0	22	33	5	9	11	21	17	0,9	44,0	8,9	0,0	17,0	24,9	3,7	6,5	7,8	14,5	11,5	
52378	31	RIO	La Cruz	0	0	1	0	1	1	0	0	0	0	0	0,0	0,0	5,6	0,0	5,5	0,0	0,0	0,0	0,0	0,0	0,0	
52381	32	CEN	La Florida	0	3	2	0	3	0	0	0	1	0	2	0,0	28,6	19,4	0,0	30,1	0,0	0,0	0,0	10,6	0,0	21,5	
52385	33	GUA	La Llanada	0	0	0	0	0	2	0	0	0	0	0	0,0	0,0	0,0	0,0	0,0	33,5	0,0	0,0	0,0	0,0	0,0	
52390	34	SAN	La Tola	0	2	4	13	0	0	0	0	0	3	0	0,0	20,3	39,0	121,7	0,0	0,0	0,0	0,0	21,9	0,0	0,0	
52399	35	JUA	La Unión	1	1	0	1	1	1	0	2	2	0	1	3,7	3,7	0,0	3,7	3,8	3,8	0,0	7,7	7,7	0,0	3,9	
52405	36	COR	Leiva	1	2	0	0	0	0	0	0	0	0	0	8,1	15,8	0,0	0,0	0,0	0,0	0,0	0,0	0,0	0,0	0,0	
52411	37	OCC	Linares	0	0	0	0	0	1	1	0	0	0	1	0,0	0,0	0,0	0,0	0,0	9,6	9,8	0,0	0,0	10,5	0,0	
52418	38	GUA	Los Andes	0	1	2	0	0	1	0	1	0	0	0	0,0	5,7	11,3	0,0	0,0	5,3	0,0	5,2	0,0	0,0	0,0	
52427	39	TEL	Magüi Payan	0	0	0	0	0	0	0	1	0	0	1	0,0	0,0	0,0	0,0	0,0	0,0	4,5	0,0	0,0	4,1	0,0	
52435	40	PIE	Mallama	0	0	0	0	0	0	0	0	0	0	0	0,0	0,0	0,0	0,0	0,0	0,0	0,0	0,0	0,0	0,0	0,0	
52473	41	SAN	Mosquera	0	0	22	0	0	0	0	0	0	1	1	0,0	0,0	157,3	0,0	0,0	0,0	0,0	0,0	0,0	5,8	5,6	
52480	42	CEN	Nariño	0	0	0	0	0	0	0	0	0	0	0	0,0	0,0	0,0	0,0	0,0	0,0	0,0	0,0	0,0	0,0	0,0	
52490	43	SAN	Olaya Herrera	1	0	0	0	0	0	0	0	0	0	0	3,5	0,0	0,0	0,0	0,0	0,0	0,0	0,0	0,0	0,0	0,0	
52506	44	SAB	Ospina	4	0	0	0	0	3	0	1	0	1	2	47,6	0,0	0,0	0,0	0,0	34,7	0,0	11,5	0,0	11,4	22,6	
52540	45	COR	Policarpa	0	0	0	0	0	0	1	0	0	0	0	0,0	0,0	0,0	0,0	0,0	0,0	6,1	0,0	0,0	0,0	0,0	
52560	46	EXP	Potosí	0	6	0	0	2	0	0	0	0	2	0	0,0	47,1	0,0	0,0	16,1	0,0	0,0	0,0	0,0	16,8	0,0	
52565	47	ABA	Providencia	0	0	0	0	0	0	1	0	0	0	0	0,0	0,0	0,0	0,0	0,0	0,0	7,6	0,0	0,0	0,0	0,0	
52573	48	EXP	Puerres	0	4	0	1	0	0	0	1	0	0	0	0,0	45,7	0,0	11,6	0,0	0,0	0,0	11,9	0,0	0,0	0,0	
52585	49	EXP	Pupiales	0	0	0	0	3	4	1	0	0	0	1	0,0	0,0	0,0	0,0	15,7	20,8	5,2	0,0	0,0	0,0	5,1	
52612	50	PIE	Ricaurte	0	6	0	0	0	0	0	3	0	0	1	0,0	36,7	0,0	0,0	0,0	0,0	0,0	16,1	0,0	0,0	5,0	
52621	51	TEL	Roberto Payán	0	0	0	0	0	0	0	0	0	0	0	0,0	0,0	0,0	0,0	0,0	0,0	0,0	0,0	0,0	0,0	0,0	
52678	52	ABA	Samaniego	8	4	6	1	5	3	2	3	2	1	0	15,9	8,0	12,0	2,0	10,0	6,0	4,0	6,1	4,0	2,0	0,0	
52685	53	RIO	San Bernardo	0	0	0	0	1	0	0	0	0	0	0	0,0	0,0	0,0	0,0	5,7	0,0	0,0	0,0	0,0	0,0	0,0	
52687	54	JUA	San Lorenzo	1	0	0	0	0	1	0	0	0	0	0	5,3	0,0	0,0	0,0	0,0	0,0	5,1	0,0	0,0	0,0	0,0	
52693	55	RIO	San Pablo	0	0	0	0	0	0	0	0	1	0	1	0,0	0,0	0,0	0,0	0,0	0,0	0,0	5,7	0,0	5,8	0,0	
52683	56	OCC	Sandoná	0	11	4	2	3	0	0	0	0	1	1	0,0	43,2	15,7	7,8	11,7	0,0	0,0	0,0	0,0	3,9	3,9	
52696	57	SAN	Santa Bárbara	0	0	0	0	0	0	0	0	0	0	0	0,0	0,0	0,0	0,0	0,0	0,0	0,0	0,0	0,0	0,0	0,0	
52699	58	ABA	Santacruz	0	0	0	0	0	0	0	1	0	0	0	0,0	0,0	0,0	0,0	0,0	0,0	0,0	3,4	0,0	0,0	0,0	
52720	59	SAB	Sapuyes	0	0	0	0	0	2	1	2	0	0	0	0,0	0,0	0,0	0,0	0,0	30,4	15,5	31,5	0,0	0,0	0,0	
52786	60	COR	Taminango	0	0</																					









**TOSFERINA**  
**DEPARTAMENTO DE NARIÑO - AÑO 2008 A 2018**  
 Fuente: Subdirección de Salud Pública - SIVIGILA - Oficina de Epidemiología - IDSN

Codigo	#	Región	Municipios	TOSFERINA																					
				CASOS										TASA X 100.000 Hb											
				2008	2009	2010	2011	2012	2013	2014	2015	2016	2017	2018	2008	2009	2010	2011	2012	2013	2014	2015	2016	2017	2018
52001	1	CEN	Pasto	2	1	0	11	23	4	9	8	14	3	8	0,5	0,2	0,0	2,6	5,4	0,9	2,1	1,8	3,1	0,7	1,8
52019	2	RIO	Albán	0	0	0	0	0	0	0	0	0	0	0	0,0	0,0	0,0	0,0	0,0	0,0	0,0	0,0	0,0	0,0	0,0
52022	3	EXP	Aldana	0	0	0	0	0	0	0	0	0	0	0	0,0	0,0	0,0	0,0	0,0	0,0	0,0	0,0	0,0	0,0	0,0
52036	4	OCC	Ancuyá	0	0	0	0	0	0	0	0	0	0	0	0,0	0,0	0,0	0,0	0,0	0,0	0,0	0,0	0,0	0,0	0,0
52051	5	JUA	Arboleda	0	0	0	0	0	0	0	0	0	0	0	0,0	0,0	0,0	0,0	0,0	0,0	0,0	0,0	0,0	0,0	0,0
52079	6	TEL	Barbacoas	0	0	0	4	2	0	0	3	2	0	0	0,0	0,0	0,0	11,6	5,6	0,0	0,0	7,9	5,2	0,0	0,0
52083	7	RIO	Belén	0	0	0	2	0	0	0	0	0	0	0	0,0	0,0	0,0	28,0	0,0	0,0	0,0	0,0	0,0	0,0	0,0
52110	8	JUA	Buesaco	1	0	0	0	0	0	1	0	0	0	0	4,3	0,0	0,0	0,0	0,0	0,0	4,0	0,0	0,0	0,0	0,0
52694	9	JUA	Cartago	0	0	0	0	0	0	0	0	0	0	0	0,0	0,0	0,0	0,0	0,0	0,0	0,0	0,0	0,0	0,0	0,0
52240	10	CEN	Chachagüí	0	0	0	1	0	0	0	0	0	0	0	0,0	0,0	0,0	7,5	0,0	0,0	0,0	0,0	0,0	0,0	0,0
52203	11	RIO	Colón Genova	0	0	0	0	0	0	0	0	0	0	0	0,0	0,0	0,0	0,0	0,0	0,0	0,0	0,0	0,0	0,0	0,0
52207	12	OCC	Consaca	1	0	0	4	0	0	0	0	0	0	0	10,0	0,0	0,0	41,0	0,0	0,0	0,0	0,0	0,0	0,0	0,0
52210	13	EXP	Contadero	0	0	0	0	0	0	0	0	0	0	0	0,0	0,0	0,0	0,0	0,0	0,0	0,0	0,0	0,0	0,0	0,0
52215	14	EXP	Córdoba	0	1	0	0	0	0	0	1	0	0	0	0,0	7,3	0,0	0,0	0,0	0,0	0,0	7,1	0,0	0,0	0,0
52224	15	EXP	Cuaspuñ	0	0	0	0	0	0	0	0	0	0	0	0,0	0,0	0,0	0,0	0,0	0,0	0,0	0,0	0,0	0,0	0,0
52227	16	EXP	Cumbal	0	0	0	0	0	0	0	0	0	0	1	0,0	0,0	0,0	0,0	0,0	0,0	0,0	0,0	0,0	0,0	2,5
52233	17	COR	Cumbitara	0	0	0	0	0	0	0	0	0	0	0	0,0	0,0	0,0	0,0	0,0	0,0	0,0	0,0	0,0	0,0	0,0
52250	18	SAN	El Charco	0	0	0	0	0	0	0	1	0	0	0	0,0	0,0	0,0	0,0	0,0	0,0	0,0	2,7	0,0	0,0	0,0
52254	19	GUA	El Peñol	0	0	0	0	0	0	0	0	1	0	0	0,0	0,0	0,0	0,0	0,0	0,0	0,0	0,0	15,5	0,0	0,0
52256	20	COR	El Rosario	0	0	0	0	1	0	0	0	0	0	0	0,0	0,0	0,0	0,0	9,5	0,0	0,0	0,0	0,0	0,0	0,0
52258	21	RIO	El Tablón de Gómez	0	0	0	0	0	0	0	0	0	0	0	0,0	0,0	0,0	0,0	0,0	0,0	0,0	0,0	0,0	0,0	0,0
52260	22	GUA	El Tambo	0	0	0	0	1	0	0	0	0	0	0	0,0	0,0	0,0	7,8	0,0	0,0	0,0	0,0	0,0	0,0	0,0
52520	23	PAS	Francisco Pizarro	0	0	0	0	0	0	0	0	0	0	0	0,0	0,0	0,0	0,0	0,0	0,0	0,0	0,0	0,0	0,0	0,0
52287	24	EXP	Funes	0	0	0	0	0	0	0	0	0	0	0	0,0	0,0	0,0	0,0	0,0	0,0	0,0	0,0	0,0	0,0	0,0
52317	25	EXP	Guachucal	0	0	0	0	0	0	0	0	0	0	0	0,0	0,0	0,0	0,0	0,0	0,0	0,0	0,0	0,0	0,0	0,0
52320	26	SAB	Guaitarilla	0	0	0	0	0	0	0	0	0	4	0	0,0	0,0	0,0	0,0	0,0	0,0	0,0	0,0	0,0	34,2	0,0
52323	27	EXP	Gualmatán	0	0	0	0	0	0	0	0	0	0	0	0,0	0,0	0,0	0,0	0,0	0,0	0,0	0,0	0,0	0,0	0,0
52352	28	EXP	Illes	0	0	0	0	0	0	0	1	0	0	0	0,0	0,0	0,0	0,0	0,0	0,0	0,0	11,5	0,0	0,0	0,0
52354	29	SAB	Imués	0	0	0	0	1	0	0	0	0	0	0	0,0	0,0	0,0	0,0	15,2	0,0	0,0	0,0	0,0	0,0	0,0
52356	30	EXP	Ipiales	0	0	0	6	3	0	1	0	0	2	0	0,0	0,0	0,0	4,7	2,3	0,0	0,7	0,0	0,0	1,4	0,0
52378	31	RIO	La Cruz	0	0	0	1	3	0	0	0	0	1	0	0,0	0,0	0,0	5,5	16,6	0,0	0,0	0,0	0,0	5,5	0,0
52381	32	CEN	La Florida	0	0	0	0	0	0	0	0	0	0	0	0,0	0,0	0,0	0,0	0,0	0,0	0,0	0,0	0,0	0,0	0,0
52385	33	GUA	La Llanada	0	0	0	0	0	0	0	0	0	0	0	0,0	0,0	0,0	0,0	0,0	0,0	0,0	0,0	0,0	0,0	0,0
52390	34	SAN	La Tola	0	0	0	0	0	1	0	0	0	0	0	0,0	0,0	0,0	0,0	0,0	8,6	0,0	0,0	0,0	0,0	0,0
52399	35	JUA	La Unión	0	1	0	0	1	1	0	1	2	0	0	0,0	3,7	0,0	0,0	3,8	3,8	0,0	3,8	7,7	0,0	0,0
52405	36	COR	Leiva	0	0	0	0	0	0	0	0	0	0	0	0,0	0,0	0,0	0,0	0,0	0,0	0,0	0,0	0,0	0,0	0,0
52411	37	OCC	Linares	0	0	0	0	0	0	0	0	0	0	0	0,0	0,0	0,0	0,0	0,0	0,0	0,0	0,0	0,0	0,0	0,0
52418	38	GUA	Los Andes	0	1	0	0	0	0	0	0	0	0	0	0,0	5,7	0,0	0,0	0,0	0,0	0,0	0,0	0,0	0,0	0,0
52427	39	TEL	Magüi Payán	0	0	0	0	0	0	0	1	0	0	0	0,0	0,0	0,0	0,0	0,0	0,0	0,0	4,5	0,0	0,0	0,0
52435	40	PIE	Mallama	0	0	0	0	0	0	0	0	0	0	0	0,0	0,0	0,0	0,0	0,0	0,0	0,0	0,0	0,0	0,0	0,0
52473	41	SAN	Mosquera	0	0	0	0	0	0	0	0	0	0	0	0,0	0,0	0,0	0,0	0,0	0,0	0,0	0,0	0,0	0,0	0,0
52480	42	CEN	Nariño	0	0	0	0	0	0	0	0	0	0	0	0,0	0,0	0,0	0,0	0,0	0,0	0,0	0,0	0,0	0,0	0,0
52490	43	SAN	Olaya Herrera	0	0	0	1	0	0	1	0	0	0	0	0,0	0,0	0,0	3,4	0,0	0,0	3,2	0,0	0,0	0,0	0,0
52504	44	SAB	Ospina	0	0	0	0	0	0	0	0	0	0	0	0,0	0,0	0,0	0,0	0,0	0,0	0,0	0,0	0,0	0,0	0,0
52540	45	COR	Policarpa	0	0	0	0	1	0	0	0	0	0	0	0,0	0,0	0,0	0,0	6,3	0,0	0,0	0,0	0,0	0,0	0,0
52560	46	EXP	Potosí	0	0	0	0	0	1	0	0	0	0	0	0,0	0,0	0,0	0,0	0,0	8,1	0,0	0,0	0,0	0,0	0,0
52565	47	ABA	Providencia	0	0	0	0	0	0	0	0	0	0	0	0,0	0,0	0,0	0,0	0,0	0,0	0,0	0,0	0,0	0,0	0,0
52573	48	EXP	Puerres	0	1	0	1	0	0	0	0	0	0	0	0,0	11,4	0,0	11,6	0,0	0,0	0,0	0,0	0,0	0,0	0,0
52585	49	EXP	Pupiales	0	0	0	1	0	0	0	0	0	0	0	0,0	0,0	0,0	5,3	0,0	0,0	0,0	0,0	0,0	0,0	0,0
52612	50	PIE	Ricaurte	0	0	0	1	0	1	0	0	0	0	0	0,0	0,0	0,0	5,9	0,0	5,6	0,0	0,0	0,0	0,0	0,0
52621	51	TEL	Roberto Payán	0	0	0	0	0	0	0	0	0	0	0	0,0	0,0	0,0	0,0	0,0	0,0	0,0	0,0	0,0	0,0	0,0
52678	52	ABA	Samaniego	0	0	0	0	2	0	0	0	0	0	1	0,0	0,0	0,0	0,0	4,0	0,0	0,0	0,0	0,0	0,0	2,0
52685	53	RIO	San Bernardo	0	0	0	0	2	0	0	0	0	0	0	0,0	0,0	0,0	0,0	11,3	0,0	0,0	0,0	0,0	0,0	0,0
52687	54	JUA	San Lorenzo	0	0	0	0	1	0	0	0	0	0	0	0,0	0,0	0,0	0,0	5,2	0,0	0,0	0,0	0,0	0,0	0,0
52693	55	RIO	San Pablo	0	0	0	0	4	0	0	0	0	0	0	0,0	0,0	0,0	0,0	22,6	0,0	0,0	0,0	0,0	0,0	0,0
52683	56	OCC	Sandoná	0	0	0	0	1	1	0	1	0	0	0	0,0	0,0	0,0	0,0	3,9	3,9	0,0	3,9	0,0	0,0	0,0
52696	57	SAN	Santa Bárbara	0	0	0	0	0	0	0	0	0	0	0	0,0	0,0	0,0	0,0	0,0	0,0	0,0	0,0	0,0	0,0	0,0
52699	58	ABA	Santacruz	0	0	0	0	0	0	0	0	0	0	0	0,0	0,0	0,0	0,0	0,0	0,0	0,0	0,0	0,0	0,0	0,0
52720	59	SAB	Sapuyes	0	0	0	0	0	0	0	0	0	0	0	0,0	0,0	0,0	0,0	0,0	0,0	0,0	0,0	0,0	0,0	0,0
52786	60	COR	Taminango	0	0	0	0	1	0	0	0	0	1	0	0,0	0,0	0,0	0,0	5,1	0,0	0,0	0,0	0,0	4,7	0,0
52788	61	CEN	Tangua	0	0	0	1	1	0	0	0	0	0	0	0,0	0,0	0,0	9,9	10,0	0,0	0,0	0,0	0,0	0,0	0,0
52835	62	PAS	Tumaco	2	0	3	5	4	0	2	10	3	3	0	1,2	0,0	1,7	2,7	2,1	0,0	1,0	5,0	1,5	1,4	0,0
52838	63	SAB	Túquerres	0	0	0	0																		



**VARICELA INDIVIDUAL**  
**DEPARTAMENTO DE NARIÑO - AÑO 2008 A 2018**  
**Fuente: Subdirección de Salud Pública - SIVIGILA - Oficina de Epidemiología - IDSN**

Codigo	#	Región	Municipios	VARICELA INDIVIDUAL																					
				CASOS										TASA X 100.000 Hb											
				2008	2009	2010	2011	2012	2013	2014	2015	2016	2017	2018	2008	2009	2010	2011	2012	2013	2014	2015	2016	2017	2018
52001	1	CEN	Pasto	2.175	1.215	657	284	608	724	1.393	1.156	1.946	861	959	543,7	299,3	159,6	68,0	143,7	168,8	320,6	262,7	436,9	191,1	210,5
52019	2	RIO	Albán	22	9	29	25	20	10	18	23	15	6	4	109,3	44,1	140,2	119,2	94,0	46,4	82,4	103,9	66,9	26,4	17,4
52022	3	EXP	Aldana	42	15	15	8	14	53	33	27	26	14	13	634,2	229,1	231,9	125,1	221,5	849,9	535,4	443,7	433,0	236,1	222,0
52036	4	OCC	Arucuyá	37	8	1	0	19	16	9	11	14	14	12	444,7	98,3	12,6	0,0	249,8	215,5	124,2	155,3	202,8	207,6	182,6
52051	5	JUA	Arboleda	28	19	38	47	4	22	12	5	17	0	3	374,3	253,6	506,5	625,6	53,2	292,0	159,1	66,2	224,9	0,0	39,6
52079	6	TEL	Barbacoas	66	13	13	33	12	9	9	5	5	15	27	203,7	39,3	38,4	95,3	33,9	24,9	24,3	13,2	12,9	37,9	66,8
52083	7	RIO	Belén	13	0	2	0	0	0	7	40	0	0	0	189,8	0,0	28,4	0,0	0,0	0,0	94,4	532,1	0,0	0,0	0,0
52110	8	JUA	Buesaco	25	18	27	40	74	54	14	44	101	20	15	108,5	77,2	114,4	167,5	306,1	220,7	56,5	175,6	398,2	78,0	57,8
52694	9	JUA	Cartago	6	5	3	7	14	9	6	8	1	4	2	83,3	68,9	41,1	95,3	189,4	120,9	80,1	106,1	13,2	52,5	26,1
52240	10	CEN	Chachagüí	113	3	22	39	28	17	40	37	22	9	22	861,7	22,7	165,3	290,9	207,3	124,9	292,1	268,4	158,5	64,4	156,6
52203	11	RIO	Colón Genova	4	10	7	2	0	14	12	22	3	1	0	40,7	101,4	70,6	20,1	0,0	139,3	119,0	217,2	29,5	9,8	0,0
52207	12	OCC	Consaca	23	6	43	37	2	19	13	9	9	5	16	229,3	60,4	436,5	379,1	20,7	198,3	137,1	95,9	96,8	54,3	175,8
52210	13	EXP	Contadero	20	3	2	24	8	7	16	5	13	14	12	296,4	44,2	29,4	350,9	116,4	101,5	231,0	71,9	186,4	199,9	170,6
52215	14	EXP	Córdoba	19	18	29	3	48	16	35	23	20	57	65	138,8	131,0	210,2	21,7	345,6	114,8	250,5	164,2	142,5	405,2	461,3
52224	15	EXP	Cuaspud	42	16	7	8	10	11	13	18	52	10	30	509,1	192,6	83,9	95,3	118,4	129,5	152,1	209,5	601,5	115,1	343,8
52227	16	EXP	Cumbal	92	56	21	36	17	56	31	29	94	44	39	280,0	167,0	61,4	103,3	47,8	154,6	84,0	77,1	245,1	112,6	98,0
52233	17	COR	Cumbitara	0	0	0	5	32	13	1	1	3	1	0	0,0	0,0	0,0	36,8	228,9	90,4	6,8	6,6	19,1	6,2	0,0
52250	18	SAN	El Charco	44	0	0	18	5	31	31	6	8	28	7	153,5	0,0	0,0	56,4	15,1	90,4	87,2	16,3	20,9	70,7	17,1
52254	19	GUA	El Peñol	0	6	56	13	7	5	15	21	7	3	24	0,0	89,5	837,9	195,7	105,8	76,0	229,4	323,1	108,2	46,7	376,0
52256	20	COR	El Rosario	8	9	7	17	45	3	2	1	11	0	2	72,4	82,2	64,7	158,9	425,5	28,7	19,4	9,8	109,3	0,0	20,4
52258	21	RIO	El Tablón de Gómez	13	26	9	11	5	3	9	16	8	2	2	95,5	192,7	67,3	83,0	38,1	23,1	69,9	125,4	63,3	16,0	16,1
52260	22	GUA	El Tambo	15	8	22	19	8	54	19	31	12	12	10	110,6	59,8	166,8	146,1	62,4	427,3	152,6	252,6	99,3	100,8	85,3
52520	23	PAS	Francisco Pizarro	2	0	0	3	12	3	0	0	0	3	5	16,5	0,0	0,0	22,5	87,4	21,2	0,0	0,0	0,0	18,8	30,4
52287	24	EXP	Funes	17	3	12	4	5	6	48	8	16	1	3	248,6	44,2	178,2	59,8	75,2	91,0	733,3	123,1	248,0	15,6	47,2
52317	25	EXP	Guachucal	26	27	19	26	29	86	31	116	33	38	36	157,8	164,9	116,9	161,0	180,9	540,5	196,4	741,1	212,3	246,6	235,8
52320	26	SAB	Guaitarilla	44	17	8	7	21	20	10	31	14	8	2	334,4	130,9	62,4	55,3	168,0	162,1	82,2	258,1	118,2	68,5	17,4
52323	27	EXP	Guilmatán	22	58	6	9	6	89	9	16	3	6	16	385,4	1.014,2	104,7	156,8	104,4	1.546,8	156,2	277,4	52,0	103,8	276,7
52352	28	EXP	Iles	9	3	3	2	1	6	3	17	45	11	3	111,6	36,7	36,4	24,0	11,9	70,4	34,8	195,4	512,2	124,0	33,5
52354	29	SAB	Imués	42	13	2	16	15	3	7	4	5	5	6	592,0	186,5	29,2	238,1	227,3	46,3	110,1	64,1	81,6	83,3	101,7
52356	30	EXP	Ipiales	346	220	225	190	428	673	320	423	686	337	250	294,5	182,7	182,4	150,4	330,9	508,2	236,1	305,0	483,6	232,3	168,6
52378	31	RIO	La Cruz	33	20	28	20	26	17	24	4	14	22	30	184,7	111,5	155,6	110,8	143,6	93,7	132,0	22,0	76,7	120,4	164,0
52381	32	CEN	La Florida	29	4	14	15	24	8	12	60	22	8	3	271,0	38,1	136,0	148,3	241,1	81,6	124,1	627,9	232,7	85,4	32,3
52385	33	GUA	La Llanada	2	1	2	0	0	13	0	3	18	7	5	31,5	15,9	32,3	0,0	0,0	217,8	0,0	51,6	314,4	123,9	89,9
52390	34	SAN	La Tola	3	0	0	0	5	0	1	0	1	0	0	31,7	0,0	0,0	0,0	44,9	0,0	8,3	0,0	7,6	0,0	0,0
52399	35	JUA	La Unión	39	16	42	162	58	91	29	38	34	19	23	142,5	58,9	155,5	604,0	217,7	344,0	110,4	145,7	131,3	74,0	90,3
52405	36	COR	Leiva	44	2	5	3	33	2	25	5	2	1	0	354,2	15,8	39,0	23,0	249,0	14,9	182,9	36,1	14,2	7,0	0,0
52411	37	OCC	Linares	41	15	8	4	21	6	50	7	9	9	17	363,2	135,0	73,2	37,2	198,6	57,7	489,0	69,7	91,1	92,8	178,5
52418	38	GUA	Los Andes	80	8	54	16	14	9	18	5	9	20	9	466,6	45,9	304,0	88,5	76,1	48,0	94,3	25,8	45,5	99,4	43,9
52427	39	TEL	Magüí Payán	1	9	3	0	1	2	2	0	0	2	0	5,5	48,3	15,6	0,0	4,9	9,5	9,2	0,0	0,0	8,4	0,0
52435	40	PIE	Mallama	90	11	1	13	13	8	20	20	6	6	19	1.023,4	127,4	11,8	155,9	158,7	99,5	253,3	257,9	78,9	80,3	259,1
52473	41	SAN	Mosquera	52	0	6	6	3	3	1	0	0	4	0	395,1	0,0	42,9	41,6	20,2	19,6	6,3	0,0	0,0	23,2	0,0
52480	42	CEN	Nariño	35	18	2	0	9	17	10	4	4	6	1	799,8	405,0	44,3	0,0	193,3	359,8	208,6	82,1	81,1	120,0	19,7
52490	43	SAN	Olaya Herrera	18	0	0	2	0	3	15	4	1	5	23	63,0	0,0	0,0	6,7	0,0	9,9	48,7	12,8	3,2	15,6	71,0
52506	44	SAB	Ospina	45	0	0	14	8	5	26	8	10	7	7	535,5	0,0	0,0	163,8	93,1	57,9	299,6	91,8	114,2	79,6	79,2
52540	45	COR	Policarpa	8	11	20	15	8	4	53	6	21	13	1	54,6	73,5	131,0	96,3	50,3	24,7	320,9	35,6	122,4	74,4	5,6
52560	46	EXP	Potosí	34	19	20	13	33	43	10	33	11	14	20	264,7	149,2	158,5	103,8	265,6	348,7	81,7	271,9	91,4	117,3	169,1
52565	47	ABA	Providencia	14	7	12	3	0	4	7	7	12	2	1	115,0	56,8	96,1	23,7	0,0	30,9	53,4	52,8	89,5	14,7	7,3
52573	48	EXP	Puerres	0	0	73	0	13	11	13	24	7	6	38	0,0	0,0	839,6	0,0	151,7	129,1	153,9	286,3	84,1	72,6	464,2
52585	49	EXP	Pupiales	72	31	19	31	34	20	17	20	92	35	37	384,3	164,6	100,3	162,9	177,8	104,0	88,0	103,2	472,3	179,0	188,6
52612	50	PIE	Ricourte	117	32	10	5	29	48	13	9	11	16	6	732,6	195,9	59,8	29,3	166,0	268,7	71,2	48,2	57,7	82,1	30,1
52621	51	TEL	Roberto Payán	0	0	0	2	0	0	0	1	0	0	0	0,0	0,0	0,0	9,9	0,0	0,0	0,0	4,4	0,0	0,0	0,0
52678	52	ABA	Samaniego	74	17	12	13	7	20	42	34	13	6	5	147,5	33,9	24,0	26,0	14,1	40,2	84,6	68,6	26,3	12,2	10,1
52685	53	RIO	San Bernardo	29	4	3	4	17	14	37	7	16	19	7	185,2	24,8	18,1	23,4	96,5	77,2	198,2	36,5	81,0	93,5	33,5
52687	54	JUA	San Lorenzo	17	4	4	9	8	15	2	16	20	13	14	90,3	21,1	20,9	46,7	41,2	77,7	10,2	80,6	100,0	64,5	69,0
52693	55	RIO	San Pablo	23	4	6	7	8	9	21	8	50	6	15	128,0	22,3	33,6	39,4	45,2	51,0	119,5	45,7	287,3	34,7	87,1
52683	56	OCC	Sandoná	20	28	176	30	37	76	116	61	36	57	34	78,7	110,0	690,1	117,4	144,6	296,6	452,1	237,5	140,0	221,5	132,



**VARICELA COLECTIVA**  
**DEPARTAMENTO DE NARIÑO - AÑO 2008 A 2018**  
 Fuente: Subdirección de Salud Pública - SIVIGILA - Oficina de Epidemiología - IDSN

Codigo	#	Región	Municipios	VARICELA COLECTIVA																					
				CASOS												TASA X 100.000 Hb									
				###	2009	2010	2011	2012	2013	2014	2015	2016	2017	2018	2008	2009	2010	2011	2012	2013	2014	2015	2016	2017	2018
52001	1	CEN	Pasto		1.419	1.227	1.369	1.088	617	1.364	603	2.498	252	283		349,6	298,0	327,9	257,1	143,9	313,9	137,0	560,8	55,9	62,1
52019	2	RIO	Albán		9	2	8	0	0	2	0	8	2	3		44,1	9,7	38,1	0,0	0,0	9,2	0,0	35,7	8,8	13,0
52022	3	EXP	Aldana		23	6	0	0	0	4	0	0	0	0		351,3	92,8	0,0	0,0	0,0	64,9	0,0	0,0	0,0	0,0
52036	4	OCC	Ancuyá		28	35	16	11	0	5	0	3	12	0		344,0	439,6	205,8	144,6	0,0	69,0	0,0	43,4	177,9	0,0
52051	5	JUA	Arboleda		0	11	0	0	0	0	0	3	0	9		0,0	146,6	0,0	0,0	0,0	0,0	0,0	39,7	0,0	118,8
52079	6	TEL	Barbacoas		21	3	0	0	0	0	0	0	0	7		63,4	8,9	0,0	0,0	0,0	0,0	0,0	0,0	0,0	17,3
52083	7	RIO	Belén		2	0	0	0	0	0	0	0	0	0		28,8	0,0	0,0	0,0	0,0	0,0	0,0	0,0	0,0	0,0
52110	8	JUA	Buesaco		15	42	0	0	0	0	0	4	0	0		64,3	178,0	0,0	0,0	0,0	0,0	0,0	15,8	0,0	0,0
52694	9	JUA	Cartago		9	0	0	0	0	0	0	10	0	0		124,0	0,0	0,0	0,0	0,0	0,0	0,0	131,8	0,0	0,0
52240	10	CEN	Chachagüí		18	3	0	0	0	0	0	0	0	0		136,3	22,5	0,0	0,0	0,0	0,0	0,0	0,0	0,0	0,0
52203	11	RIO	Colón Genova		0	5	0	8	0	0	0	0	0	0		0,0	50,4	0,0	80,0	0,0	0,0	0,0	0,0	0,0	0,0
52207	12	OCC	Consaca		0	0	0	0	0	0	0	0	0	0		0,0	0,0	0,0	0,0	0,0	0,0	0,0	0,0	0,0	0,0
52210	13	EXP	Contadero		2	0	7	3	4	5	0	0	0	0		29,5	0,0	102,4	43,6	58,0	72,2	0,0	0,0	0,0	0,0
52215	14	EXP	Córdoba		13	11	0	0	0	0	0	25	13	23		94,6	79,7	0,0	0,0	0,0	0,0	0,0	178,1	92,4	163,2
52224	15	EXP	Cuaspud		17	8	97	7	0	0	0	0	0	0		204,6	95,8	1.155,4	82,9	0,0	0,0	0,0	0,0	0,0	0,0
52227	16	EXP	Cumbal		2	119	31	0	0	0	0	0	0	13		6,0	348,1	88,9	0,0	0,0	0,0	0,0	0,0	0,0	32,7
52233	17	COR	Cumbitara		0	4	4	0	0	5	0	0	0	0		0,0	30,3	29,4	0,0	0,0	33,8	0,0	0,0	0,0	0,0
52250	18	SAN	El Charco		54	16	4	22	0	0	0	0	4	0		181,8	52,0	12,5	66,5	0,0	0,0	0,0	10,1	0,0	0,0
52254	19	GUA	El Peñol		0	2	0	0	0	21	0	0	0	0		0,0	29,9	0,0	0,0	0,0	321,2	0,0	0,0	0,0	0,0
52256	20	COR	El Rosario		18	9	0	4	0	2	11	0	0	0		164,5	83,1	0,0	37,8	0,0	19,4	107,8	0,0	0,0	0,0
52258	21	RIO	El Tablón de Gómez		23	46	12	0	0	0	7	0	0	0		170,5	344,2	90,6	0,0	0,0	0,0	54,9	0,0	0,0	0,0
52260	22	GUA	El Tambo		100	32	0	0	0	0	0	124	4	0		747,8	242,7	0,0	0,0	0,0	0,0	1.026,0	33,6	0,0	0,0
52520	23	PAS	Francisco Pizarro		27	3	0	16	7	0	0	7	0	0		215,8	23,2	0,0	116,6	49,5	0,0	0,0	45,2	0,0	0,0
52287	24	EXP	Funes		0	2	0	6	0	0	0	15	0	0		0,0	29,7	0,0	90,3	0,0	0,0	0,0	232,5	0,0	0,0
52317	25	EXP	Guachucal		84	2	3	4	12	0	38	0	0	0		513,0	12,3	18,6	25,0	75,4	0,0	242,8	0,0	0,0	0,0
52320	26	SAB	Guaitarilla		30	24	12	0	0	0	5	0	0	0		230,9	187,2	94,8	0,0	0,0	0,0	42,2	0,0	0,0	0,0
52323	27	EXP	Gualmatán		18	0	0	0	12	0	0	0	8	0		314,7	0,0	0,0	0,0	208,6	0,0	0,0	138,5	0,0	0,0
52352	28	EXP	Iles		9	16	5	2	12	0	0	0	0	0		110,2	194,0	59,9	23,7	140,9	0,0	0,0	0,0	0,0	0,0
52354	29	SAB	Imués		0	0	0	0	0	0	0	0	0	0		0,0	0,0	0,0	0,0	0,0	0,0	0,0	0,0	0,0	0,0
52356	30	EXP	Ipiates		40	50	43	41	39	5	38	421	62	23		33,2	40,5	34,0	31,7	29,4	3,7	27,4	296,8	42,7	15,5
52378	31	RIO	La Cruz		32	0	0	0	0	0	0	5	0	18		178,5	0,0	0,0	0,0	0,0	0,0	0,0	27,4	0,0	98,4
52381	32	CEN	La Florida		2	3	2	6	0	0	9	5	0	0		19,1	29,1	19,8	60,3	0,0	0,0	94,2	52,9	0,0	0,0
52385	33	GUA	La Llanada		17	5	0	0	9	0	2	0	0	0		271,0	80,7	0,0	0,0	150,8	0,0	34,4	0,0	0,0	0,0
52390	34	SAN	La Tola		0	0	0	0	0	0	0	2	0	1		0,0	0,0	0,0	0,0	0,0	0,0	15,3	0,0	7,0	
52399	35	JUA	La Unión		0	0	24	0	0	0	0	307	2	0		0,0	0,0	89,5	0,0	0,0	0,0	1.186,0	7,8	0,0	0,0
52405	36	COR	Leiva		3	4	3	20	2	0	0	0	0	0		23,8	31,2	23,0	150,9	14,9	0,0	0,0	0,0	0,0	0,0
52411	37	OCC	Linares		0	12	7	0	0	0	0	0	0	0		0,0	109,8	65,1	0,0	0,0	0,0	0,0	0,0	0,0	0,0
52418	38	GUA	Los Andes		4	46	0	0	37	0	3	1	0	0		22,9	258,9	0,0	0,0	197,5	0,0	15,5	5,1	0,0	0,0
52427	39	TEL	Magüi Payán		0	0	0	0	0	0	0	0	2	0		0,0	0,0	0,0	0,0	0,0	0,0	0,0	8,4	0,0	0,0
52435	40	PIE	Mallama		29	0	0	0	0	0	7	0	0	4		335,8	0,0	0,0	0,0	0,0	0,0	90,3	0,0	0,0	54,6
52473	41	SAN	Mosquera		3	0	0	0	0	0	0	0	3	0		22,1	0,0	0,0	0,0	0,0	0,0	0,0	17,4	0,0	0,0
52480	42	CEN	Nariño		0	0	0	0	0	0	0	0	0	0		0,0	0,0	0,0	0,0	0,0	0,0	0,0	0,0	0,0	0,0
52490	43	SAN	Olaya Herrera		2	0	0	0	3	0	0	0	0	0		6,9	0,0	0,0	0,0	9,9	0,0	0,0	0,0	0,0	0,0
52506	44	SAB	Ospina		8	3	1	0	0	10	0	0	0	0		94,6	35,3	11,7	0,0	0,0	115,2	0,0	0,0	0,0	0,0
52540	45	COR	Policarpa		0	4	0	0	0	0	0	0	6	0		0,0	26,2	0,0	0,0	0,0	0,0	0,0	34,3	0,0	0,0
52560	46	EXP	Potosí		3	0	0	0	0	0	8	0	0	0		23,6	0,0	0,0	0,0	0,0	0,0	65,9	0,0	0,0	0,0
52565	47	ABA	Providencia		0	88	9	0	68	0	6	8	0	2		0,0	704,7	71,2	0,0	524,9	0,0	45,3	59,6	0,0	14,6
52573	48	EXP	Puerres		0	45	0	20	29	0	0	0	0	18		0,0	517,5	0,0	233,4	340,4	0,0	0,0	0,0	0,0	219,9
52585	49	EXP	Pupiales		3	0	0	9	9	0	0	0	0	6		15,9	0,0	0,0	47,1	46,8	0,0	0,0	0,0	0,0	30,6
52612	50	PIE	Ricaurte		77	12	0	0	54	0	6	0	0	0		471,3	71,8	0,0	0,0	302,3	0,0	32,1	0,0	0,0	0,0
52621	51	TEL	Roberto Payán		0	0	0	0	0	0	0	0	1	0		0,0	0,0	0,0	0,0	0,0	0,0	0,0	4,2	0,0	0,0
52678	52	ABA	Samaniego		72	22	106	36	35	2	0	0	0	0		143,8	44,0	212,4	72,3	70,4	4,0	0,0	0,0	0,0	0,0
52685	53	RIO	San Bernardo		0	0	0	0	0	6	0	175	0	0		0,0	0,0	0,0	0,0	0,0	32,1	0,0	885,4	0,0	0,0
52687	54	JUA	San Lorenzo		2	20	0	10	0	0	3	0	0	0		10,5	104,7	0,0	51,5	0,0	0,0	15,1	0,0	0,0	0,0
52693	55	RIO	San Pablo		2	6	0	0	0	0	0	4	0	0		11,2	33,6	0,0	0,0	0,0	0,0	23,0	0,0	0,0	0,0
52683	56	OCC	Sandoná		0	34	8	15	0	0	0	0	0	0		0,0	133,3	31,3	58,6	0,0	0,0	0,0	0,0	0,0	0,0
52696	57	SAN	Santa Bárbara		0	0	0	0	12	0	8	18	0	0		0,0	0,0	0,0	0,0	80,7	0,0	54,2	122,5	0,0	0,0
52699	58	ABA	Santacruz		3	3	5	0	0	5	0	5	0	14		12,8	12,4	20,1	0,0	0,0	18,3	0,0	17,2	0,0	45,3
52720	59	SAB	Sapuyes		21	4	0	0	0	0	0	0	0	0		299,3	57,9	0,0	0,0	0,0	0,0	0,0	0,0	0,0	0,0
52786	60	COR	Taminango		1	0	0	9	18	0	0	0	2	0		5,4	0,0	0,0	46,2	90,8	0,0	0,0	0,0	9,4	0,0
52788	61	CEN	Tangua		0	0	0	3	6	0	0	2	25	4		0,0	0,0	0,0	30,0	60,7	0,0	0,0	21,0	266,4	43,2
52835	62	PAS	Tumaco		40	2	16	0	1	10	0	129	39	0		22,8	1,1	8,7	0,0	0,5	5,1	0,0	63,2	18,7	0,0

IBS  
2018IBS  
2018IBS  
2018IBS  
2018IBS  
2018IBS  
2018

## VARICELA BROTES

DEPARTAMENTO DE NARIÑO - AÑO 2008 A 2018

Fuente: Subdirección de Salud Pública - SIVIGILA - Oficina de Epidemiología - IDSN

Codigo	#	Región	Municipios	VARICELA BROTES										
				CASOS										
				2008	2009	2010	2011	2012	2013	2014	2015	2016	2017	2018
52001	1	CEN	Pasto				278	222	165	224	157	439	31	59
52019	2	RIO	Albán				4	0	0	1	0	1	2	3
52022	3	EXP	Aldana				0	0	0	2	0	0	0	0
52036	4	OCC	Ancuyá				3	10	0	1	0	1	3	0
52051	5	JUA	Arboleda				0	0	0	0	0	1	0	4
52079	6	TEL	Barbacoas				0	0	0	0	0	0	0	1
52083	7	RIO	Belén				0	0	0	0	0	0	0	0
52110	8	JUA	Buesaco				0	0	0	0	0	1	0	0
52694	9	JUA	Cartago				0	0	0	0	0	2	0	0
52240	10	CEN	Chachagüí				0	0	0	0	0	0	0	0
52203	11	RIO	Colón Genova				0	1	0	0	0	0	0	0
52207	12	OCC	Consaca				0	0	0	0	0	0	0	0
52210	13	EXP	Contadero				1	1	1	1	0	0	0	0
52215	14	EXP	Córdoba				0	0	0	0	0	10	1	3
52224	15	EXP	Cuaspud				18	4	0	0	0	0	0	0
52227	16	EXP	Cumbal				9	0	0	0	0	0	0	2
52233	17	COR	Cumbitara				2	0	0	1	0	0	0	0
52250	18	SAN	El Charco				3	1	0	0	0	0	2	0
52254	19	GUA	El Peñol				0	0	0	5	0	0	0	0
52256	20	COR	El Rosario				0	1	0	1	1	0	0	0
52258	21	RIO	El Tablón de Gómez				4	0	0	0	3	0	0	0
52260	22	GUA	El Tambo				0	0	0	0	0	10	1	0
52520	23	PAS	Francisco Pizarro				0	4	4	0	0	1	0	0
52287	24	EXP	Funes				0	2	0	0	0	12	0	0
52317	25	EXP	Guachucal				1	2	2	0	3	0	0	0
52320	26	SAB	Guaitarilla				4	0	0	0	0	1	0	0
52323	27	EXP	Gualmatán				0	0	3	0	0	0	1	0
52352	28	EXP	Iles				2	1	4	0	0	0	0	0
52354	29	SAB	Imués				0	0	0	0	0	0	0	0
52356	30	EXP	IpiALES				10	6	8	2	12	69	23	8
52378	31	RIO	La Cruz				0	0	0	0	0	5	0	1
52381	32	CEN	La Florida				1	2	0	0	2	1	0	0
52385	33	GUA	La Llanada				0	0	2	0	1	0	0	0
52390	34	SAN	La Tola				0	0	0	0	0	2	0	1
52399	35	JUA	La Unión				1	0	0	0	0	13	1	0
52405	36	COR	Leiva				2	7	1	0	0	0	0	0
52411	37	OCC	Linares				3	0	0	0	0	0	0	0
52418	38	GUA	Los Andes				0	0	10	0	1	1	0	0
52427	39	TEL	Magüi Payán				0	0	0	0	0	0	1	0
52435	40	PIE	Mallama				0	0	0	0	2	0	0	1
52473	41	SAN	Mosquera				0	0	0	0	0	0	1	0
52480	42	CEN	Nariño				0	0	0	0	0	0	0	0
52490	43	SAN	Olaya Herrera				0	0	1	0	0	0	0	0
52506	44	SAB	Ospina				1	0	0	3	0	0	0	0
52540	45	COR	Policarpa				0	0	0	0	0	0	1	0
52560	46	EXP	Potosí				0	0	0	0	3	0	0	0
52565	47	ABA	Providencia				3	0	10	0	2	1	0	1
52573	48	EXP	Puerres				0	3	3	0	0	0	0	2
52585	49	EXP	Pupiales				0	2	3	0	0	0	0	2
52612	50	PIE	Ricourte				0	0	2	0	2	0	0	0
52621	51	TEL	Roberto Payán				0	0	0	0	0	0	1	0
52678	52	ABA	Samaniego				27	19	18	1	0	0	0	0
52685	53	RIO	San Bernardo				0	0	1	2	0	20	0	0
52687	54	JUA	San Lorenzo				0	2	0	0	2	0	0	0
52693	55	RIO	San Pablo				0	0	0	0	0	2	0	0
52683	56	OCC	Sandoná				1	3	0	0	0	0	0	0
52696	57	SAN	Santa Bárbara				0	0	2	0	4	16	0	0
52699	58	ABA	Santacruz				2	0	0	1	0	5	0	4
52720	59	SAB	Sapuyes				0	0	0	0	0	0	0	0
52786	60	COR	Taminango				0	5	2	0	0	0	1	0
52788	61	CEN	Tangua				0	1	1	0	0	1	8	1
52835	62	PAS	Tumaco				2	0	2	7	0	49	11	0
52838	63	SAB	Túquerres				0	10	1	2	0	0	0	0
52885	64	CEN	Yacuanquer				0	0	0	0	0	0	0	0
<b>TOTAL DEPARTAMENTO</b>							382	309	246	254	195	664	89	93

NOTA: \*Evento no vigilado durante ese año.

\*En este evento no aplica calcular tasa porque no hace referencia al número de casos, sino al número de brotes de varicela por tanto no hay denominador.



**TOTAL VARICELA**  
**DEPARTAMENTO DE NARIÑO - AÑO 2008 A 2018**  
 Fuente: Subdirección de Salud Pública - SIVIGILA - Oficina de Epidemiología - IDSN

Codigo	#	Región	Municipios	TOTAL VARICELA																					
				CASOS										TASA X 100.000 Hb											
				2008	2009	2010	2011	2012	2013	2014	2015	2016	2017	2018	2008	2009	2010	2011	2012	2013	2014	2015	2016	2017	2018
52001	1	CEN	Pasto	2.175	2.634	1.884	1.653	1.696	1.341	2.757	1.759	4.444	1.113	1.242	543,7	649,0	457,6	395,9	400,7	312,7	634,5	399,8	997,7	247,0	272,6
52019	2	RIO	Albán	22	18	31	33	20	10	20	23	23	8	7	109,3	88,2	149,8	157,3	94,0	46,4	91,5	103,9	102,6	35,2	30,4
52022	3	EXP	Aldana	42	38	21	8	14	53	37	27	26	14	13	634,2	580,3	324,7	125,1	221,5	849,9	600,4	443,7	433,0	236,1	222,0
52036	4	OCC	Ancuyá	37	36	36	16	30	16	14	11	17	26	12	444,7	442,3	452,1	205,8	394,4	215,5	193,1	155,3	246,2	385,5	182,6
52051	5	JUA	Arboleda	28	19	49	47	4	22	12	5	20	0	12	374,3	253,6	653,1	625,6	53,2	292,0	159,1	66,2	264,6	0,0	158,5
52079	6	TEL	Barbacoas	66	34	16	33	12	9	9	5	5	15	34	203,7	102,7	47,2	95,3	33,9	24,9	24,3	13,2	12,9	37,9	84,1
52083	7	RIO	Belén	13	2	2	0	0	7	40	0	0	0	0	189,8	28,8	28,4	0,0	0,0	0,0	94,4	532,1	0,0	0,0	0,0
52110	8	JUA	Buesaco	25	33	69	40	74	54	14	44	105	20	15	108,5	141,5	292,3	167,5	306,1	220,7	56,5	175,6	414,0	78,0	57,8
52694	9	JUA	Cartago	6	14	3	7	14	9	6	8	11	4	2	83,3	192,9	41,1	95,3	189,4	120,9	80,1	106,1	145,0	52,5	26,1
52240	10	CEN	Chachagüí	113	21	25	39	28	17	40	37	22	9	22	861,7	159,0	187,9	290,9	207,3	124,9	292,1	268,4	158,5	64,4	156,6
52203	11	RIO	Colón Genova	4	10	12	2	8	14	12	22	3	1	0	40,7	101,4	121,0	20,1	80,0	139,3	119,0	217,2	29,5	9,8	0,0
52207	12	OCC	Consaca	23	6	43	37	2	19	13	9	9	5	16	229,3	60,4	436,5	379,1	20,7	198,3	137,1	95,9	96,8	54,3	175,8
52210	13	EXP	Contadero	20	5	2	31	11	11	21	5	13	14	12	296,4	73,7	29,4	453,3	160,0	159,5	303,2	71,9	186,4	199,9	170,6
52215	14	EXP	Córdoba	19	31	40	3	48	16	35	23	45	70	88	138,8	225,6	290,0	21,7	345,6	114,8	250,5	164,2	320,6	497,7	624,5
52224	15	EXP	Cuaspud	42	33	15	105	17	11	13	18	52	10	30	509,1	397,3	179,7	1.250,7	201,3	129,5	152,1	209,5	601,5	115,1	343,8
52227	16	EXP	Cumbal	92	58	140	67	17	56	31	29	94	44	52	280,0	173,0	409,5	192,2	47,8	154,6	84,0	77,1	245,1	112,6	130,7
52233	17	COR	Cumbitara	0	0	4	9	32	13	6	1	3	1	0	0,0	0,0	30,3	66,2	228,9	90,4	40,5	6,6	19,1	6,2	0,0
52250	18	SAN	El Charco	44	54	16	22	27	31	31	6	8	32	7	153,5	181,8	52,0	68,9	81,6	90,4	87,2	16,3	20,9	80,8	17,1
52254	19	GUA	El Peñol	0	6	58	13	7	5	36	21	7	3	24	0,0	89,5	867,9	195,7	105,8	76,0	550,5	323,1	108,2	46,7	376,0
52256	20	COR	El Rosario	8	27	16	17	49	3	4	12	11	0	2	72,4	246,7	147,8	158,9	463,4	28,7	38,7	117,6	109,3	0,0	20,4
52258	21	RIO	El Tablón de Gómez	13	49	55	23	5	3	9	23	8	2	2	95,5	363,2	411,5	173,6	38,1	23,1	69,9	180,3	63,3	16,0	16,1
52260	22	GUA	El Tambo	15	108	54	19	8	54	19	31	136	16	10	110,6	807,6	409,5	146,1	62,4	427,3	152,6	252,6	1.125,3	134,4	85,3
52520	23	PAS	Francisco Pizarro	2	27	3	3	28	10	0	0	7	3	5	16,5	215,8	23,2	22,5	204,0	70,7	0,0	0,0	45,2	18,8	30,4
52287	24	EXP	Funes	17	3	14	4	11	6	48	8	31	1	3	248,6	44,2	207,9	59,8	165,5	91,0	733,3	123,1	480,5	15,6	47,2
52317	25	EXP	Guachucal	26	111	21	29	33	98	31	154	33	38	36	157,8	677,9	129,2	179,5	205,9	615,9	196,4	983,9	212,3	246,6	235,8
52320	26	SAB	Guaitarilla	44	47	32	19	21	20	10	31	19	8	2	334,4	361,8	249,6	150,1	168,0	162,1	82,2	258,1	160,4	68,5	17,4
52323	27	EXP	Guaimatán	22	76	6	9	6	101	9	16	3	14	16	385,4	1.328,9	104,7	156,8	104,4	1.755,3	156,2	277,4	52,0	242,3	276,7
52352	28	EXP	Iles	9	12	19	7	3	18	3	17	45	11	3	111,6	147,0	230,4	83,9	35,6	211,3	34,8	195,4	512,2	124,0	33,5
52354	29	SAB	Imués	42	13	2	16	15	3	7	4	5	5	6	592,0	186,5	29,2	238,1	227,3	46,3	110,1	64,1	81,6	83,3	101,7
52356	30	EXP	Ipiales	346	260	275	233	469	712	325	461	1.107	399	273	294,5	216,0	223,0	184,4	362,5	537,6	239,8	332,4	780,3	275,0	184,1
52378	31	RIO	La Cruz	33	52	28	20	26	17	24	4	19	22	48	184,7	290,0	155,6	110,8	143,6	93,7	132,0	22,0	104,1	120,4	262,4
52381	32	CEN	La Florida	29	6	17	17	30	8	12	69	27	8	3	271,0	57,2	165,1	168,1	301,4	81,6	124,1	722,1	285,6	85,4	32,3
52385	33	GUA	La Llanada	2	18	7	0	0	22	0	5	18	7	5	31,5	286,9	112,9	0,0	0,0	368,5	0,0	86,0	314,4	123,9	89,9
52390	34	SAN	La Tola	3	0	0	0	5	0	1	0	3	0	1	31,7	0,0	0,0	0,0	44,9	0,0	8,3	0,0	22,9	0,0	7,0
52399	35	JUA	La Unión	39	16	42	186	58	91	29	38	341	21	23	142,5	58,9	155,5	693,5	217,7	344,0	110,4	145,7	1.317,3	81,7	90,3
52405	36	COR	Leiva	44	5	9	6	53	4	25	5	2	1	0	354,2	39,6	70,1	46,0	399,9	29,7	182,9	36,1	14,2	7,0	0,0
52411	37	OCC	Linares	41	15	20	11	21	6	50	7	9	9	17	363,2	135,0	182,9	102,3	198,6	57,7	489,0	69,7	91,1	92,8	178,5
52418	38	GUA	Los Andes	80	12	100	16	14	46	18	8	10	20	9	466,6	68,8	562,9	88,5	76,1	245,5	94,3	41,2	50,6	99,4	43,9
52427	39	TEL	Magüí Payan	1	9	3	0	1	2	2	0	0	4	0	5,5	48,3	15,6	0,0	4,9	9,5	9,2	0,0	0,0	16,8	0,0
52435	40	PIE	Mallama	90	40	1	13	13	8	20	27	6	6	23	1.023,4	463,1	11,8	155,9	158,7	99,5	253,3	348,2	78,9	80,3	313,7
52473	41	SAN	Mosquera	52	3	6	6	3	3	1	0	0	7	0	395,1	22,1	42,9	41,6	20,2	19,6	6,3	0,0	0,0	40,5	0,0
52480	42	CEN	Nariño	35	18	2	0	9	17	10	4	4	6	1	799,8	405,0	44,3	0,0	193,3	359,8	208,6	82,1	81,1	120,0	19,7
52490	43	SAN	Olaya Herrera	18	2	0	2	0	6	15	4	1	5	23	63,0	6,9	0,0	6,7	0,0	19,7	48,7	12,8	3,2	15,6	71,0
52506	44	SAB	Ospina	45	8	3	15	8	5	36	8	10	7	7	535,5	94,6	35,3	175,5	93,1	57,9	414,8	91,8	114,2	79,6	79,2
52540	45	COR	Policarpa	8	11	24	15	8	4	53	6	21	19	1	54,6	73,5	157,2	96,3	50,3	24,7	320,9	35,6	122,4	108,8	5,6
52560	46	EXP	Potosí	34	22	20	13	33	43	10	41	11	14	20	264,7	172,8	158,5	103,8	265,6	348,7	81,7	337,8	91,4	117,3	169,1
52565	47	ABA	Providencia	14	7	100	12	0	72	7	13	20	2	3	115,0	56,8	800,8	94,9	0,0	555,8	53,4	98,1	149,1	14,7	21,9
52573	48	EXP	Puerres	0	0	118	0	33	40	13	24	7	6	56	0,0	0,0	1.357,1	0,0	385,1	469,5	153,9	286,3	84,1	72,6	684,1
52585	49	EXP	Pupiales	72	34	19	31	43	29	17	20	92	35	43	384,3	180,6	100,3	162,9	224,9	150,9	88,0	103,2	472,3	179,0	219,2
52612	50	PIE	Ricaurte	117	109	22	5	29	102	13	15	11	16	6	732,6	667,2	131,6	29,3	166,0	571,0	71,2	80,4	57,7	82,1	30,1
52621	51	TEL	Roberto Payán	0	0	0	2	0	0	0	1	0	1	0	0,0	0,0	0,0	9,9	0,0	0,0	0,0	4,4	0,0	4,2	0,0
52678	52	ABA	Samaniego	74	89	34	119	43	55	44	34	13	6	5	147,5	177,7	68,0	238,4	86,3	110,6	88,6	68,6	26,3	12,2	10,1
52685	53	RIO	San Bernardo	29	4	3	4	17	14	43	7	19	19	7	185,2	24,8	18,1	23,4	96,5	77,2	230,3	36,5	966,4	93,5	33,5
52687	54	JUA	San Lorenzo	17	6	24	9	18	15	2	19	20	13	14	90,3	31,6	125,6	46,7	92,7	76,7	102,0	95,7	100,0	64,5	69,0
52693	55	RIO	San Pablo	23	6	12	7	8	9	21	8	54	6	15	128,0	33,5	67,2	39,4	45,2	51,0	119,5	45,7	310,3	34,7	87,1
52683	56	OCC	Sandoná	20	28	210	38	52	76	116															









**ESI - IRAG**  
**DEPARTAMENTO DE NARIÑO - AÑO 2008 A 2018**  
 Fuente: Subdirección de Salud Pública - SIVIGILA - Oficina de Epidemiología - IDSN

Codigo	#	Región	Municipios	ESI - IRAG																							
				CASOS												TASA X 100.000 Hb											
				2008	2009	2010	2011	2012	2013	2014	2015	2016	2017	2018	2008	2009	2010	2011	2012	2013	2014	2015	2016	2017	2018		
52001	1	CEN	Pasto					2	28	13	29	23	198	293					0,5	6,5	3,0	6,6	5,2	43,9	64,3		
52019	2	RIO	Albán					0	0	0	0	1	2	1					0,0	0,0	0,0	0,0	4,5	8,8	4,3		
52022	3	EXP	Aldana					0	0	0	1	0	0	0					0,0	0,0	0,0	16,4	0,0	0,0	0,0		
52036	4	OCC	Ancuyá					0	0	1	0	0	4	3					0,0	0,0	13,8	0,0	0,0	59,3	45,6		
52051	5	JUA	Arboleda					0	1	0	0	0	1	0					0,0	13,3	0,0	0,0	0,0	13,2	0,0		
52079	6	TEL	Barbacoas					1	1	0	1	0	2	4					2,8	2,8	0,0	2,6	0,0	5,1	9,9		
52083	7	RIO	Belén					0	1	0	0	0	1	2					0,0	13,7	0,0	0,0	0,0	13,0	25,6		
52110	8	JUA	Buesaco					0	0	1	0	0	5	4					0,0	0,0	4,0	0,0	0,0	19,5	15,4		
52694	9	JUA	Cartago					0	0	0	0	0	0	1					0,0	0,0	0,0	0,0	0,0	0,0	13,1		
52240	10	CEN	Chachagüí					0	1	0	0	0	7	7					0,0	7,3	0,0	0,0	0,0	50,1	49,8		
52203	11	RIO	Colón Genova					0	0	0	0	0	2	0					0,0	0,0	0,0	0,0	0,0	19,6	0,0		
52207	12	OCC	Consaca					0	0	0	0	0	1	1					0,0	0,0	0,0	0,0	0,0	10,9	11,0		
52210	13	EXP	Contadero					0	0	0	0	0	0	0					0,0	0,0	0,0	0,0	0,0	0,0	0,0		
52215	14	EXP	Córdoba					0	0	0	1	0	0	0					0,0	0,0	0,0	7,1	0,0	0,0	0,0		
52224	15	EXP	Cuaspud					0	0	0	0	0	0	1					0,0	0,0	0,0	0,0	0,0	0,0	11,5		
52227	16	EXP	Cumbal					0	0	0	0	0	0	1					0,0	0,0	0,0	0,0	0,0	0,0	2,5		
52233	17	COR	Cumbitara					0	0	0	0	0	1	1					0,0	0,0	0,0	0,0	0,0	6,2	6,0		
52250	18	SAN	El Charco					0	0	0	0	0	1	1					0,0	0,0	0,0	0,0	0,0	2,5	2,4		
52254	19	GUA	El Peñol					0	0	0	0	0	4	3					0,0	0,0	0,0	0,0	0,0	62,2	47,0		
52256	20	COR	El Rosario					0	0	0	0	0	0	2					0,0	0,0	0,0	0,0	0,0	0,0	20,4		
52258	21	RIO	El Tablón de Gómez					0	0	0	1	0	2	5					0,0	0,0	0,0	7,8	0,0	16,0	40,4		
52260	22	GUA	El Tambo					0	1	1	0	1	4	4					0,0	7,9	8,0	0,0	8,3	33,6	34,1		
52520	23	PAS	Francisco Pizarro					0	0	0	1	0	0	1					0,0	0,0	0,0	6,6	0,0	0,0	6,1		
52287	24	EXP	Funes					0	0	0	1	0	0	2					0,0	0,0	0,0	15,4	0,0	0,0	31,5		
52317	25	EXP	Guachucal					0	0	0	0	0	1	2					0,0	0,0	0,0	0,0	0,0	6,5	13,1		
52320	26	SAB	Guaitarilla					0	0	0	0	0	0	2					0,0	0,0	0,0	0,0	0,0	0,0	17,4		
52323	27	EXP	Gualmatán					0	0	0	0	0	0	0					0,0	0,0	0,0	0,0	0,0	0,0	0,0		
52352	28	EXP	Iles					0	0	0	0	1	0	1					0,0	0,0	0,0	0,0	11,4	0,0	11,2		
52354	29	SAB	Imués					0	0	0	0	0	2	3					0,0	0,0	0,0	0,0	0,0	33,3	50,8		
52356	30	EXP	Ipiales					0	0	1	0	0	1	1					0,0	0,0	0,7	0,0	0,0	0,7	0,7		
52378	31	RIO	La Cruz					0	1	0	0	0	3	3					0,0	5,5	0,0	0,0	0,0	16,4	16,4		
52381	32	CEN	La Florida					0	0	1	0	0	5	4					0,0	0,0	10,3	0,0	0,0	53,4	43,0		
52385	33	GUA	La Llanada					0	0	0	0	0	0	1					0,0	0,0	0,0	0,0	0,0	0,0	18,0		
52390	34	SAN	La Tola					0	0	0	0	0	0	3					0,0	0,0	0,0	0,0	0,0	0,0	21,1		
52399	35	JUA	La Unión					0	0	0	0	0	3	3					0,0	0,0	0,0	0,0	0,0	11,7	11,8		
52405	36	COR	Leiva					0	1	0	0	1	0	2					0,0	7,4	0,0	0,0	7,1	0,0	13,8		
52411	37	OCC	Linares					0	0	0	0	0	2	1					0,0	0,0	0,0	0,0	0,0	20,6	10,5		
52418	38	GUA	Los Andes					0	0	0	0	0	1	1					0,0	0,0	0,0	0,0	0,0	5,0	4,9		
52427	39	TEL	Magüi Payan					0	0	0	0	0	0	2					0,0	0,0	0,0	0,0	0,0	0,0	8,1		
52435	40	PIE	Mallama					0	0	0	1	0	1	1					0,0	0,0	0,0	12,9	0,0	13,4	13,6		
52473	41	SAN	Mosquera					0	0	0	0	0	0	1					0,0	0,0	0,0	0,0	0,0	0,0	5,6		
52480	42	CEN	Nariño					0	0	0	1	0	2	3					0,0	0,0	0,0	20,5	0,0	40,0	59,1		
52490	43	SAN	Olaya Herrera					0	0	0	0	0	1	5					0,0	0,0	0,0	0,0	0,0	3,1	15,4		
52504	44	SAB	Ospina					0	1	0	0	0	0	0					0,0	11,6	0,0	0,0	0,0	0,0	0,0		
52540	45	COR	Policarpa					0	1	0	0	0	3	3					0,0	6,2	0,0	0,0	0,0	17,2	16,9		
52560	46	EXP	Potosí					0	1	0	0	0	0	2					0,0	8,1	0,0	0,0	0,0	0,0	16,9		
52565	47	ABA	Providencia					0	0	0	0	0	0	1					0,0	0,0	0,0	0,0	0,0	0,0	7,3		
52573	48	EXP	Puerres					0	0	0	0	0	0	2					0,0	0,0	0,0	0,0	0,0	0,0	24,4		
52585	49	EXP	Pupiales					0	0	0	0	0	1	0					0,0	0,0	0,0	0,0	0,0	5,1	0,0		
52612	50	PIE	Ricaurte					2	1	0	0	0	2	6					11,4	5,6	0,0	0,0	0,0	10,3	30,1		
52621	51	TEL	Roberto Payán					0	0	0	0	0	1	1					0,0	0,0	0,0	0,0	0,0	4,2	4,0		
52678	52	ABA	Samaniego					0	0	0	1	0	1	1					0,0	0,0	0,0	2,0	0,0	2,0	2,0		
52685	53	RIO	San Bernardo					1	0	0	1	1	3	0					5,7	0,0	0,0	5,2	5,1	14,8	0,0		
52687	54	JUA	San Lorenzo					0	0	1	1	0	0	0					0,0	0,0	5,1	5,0	0,0	0,0	0,0		
52693	55	RIO	San Pablo					0	0	0	0	1	0	1					0,0	0,0	0,0	0,0	5,7	0,0	5,8		
52683	56	OCC	Sandoná					1	1	2	0	1	12	9					3,9	3,9	7,8	0,0	3,9	46,6	35,0		
52696	57	SAN	Santa Bárbara					0	0	0	0	0	0	0					0,0	0,0	0,0	0,0	0,0	0,0	0,0		
52699	58	ABA	Santacruz					0	0	0	0	0	0	2					0,0	0,0	0,0	0,0	0,0	0,0	6,5		
52720	59	SAB	Sapuyes					0	0	0	0	0	0	1					0,0	0,0	0,0	0,0	0,0	0,0	16,6		
52786	60	COR	Taminango					0	1	0	0	1	4	3					0,0	5,0	0,0	0,0	4,8	18,8	13,9		
52788	61	CEN	Tangua					0	0	0	1	0	7	6					0,0	0,0	0,0	10,4	0,0	74,6	64,9		
52835	62	PAS	Tumaco					0	0	0	4	1	6	24					0,0	0,0	0,0	2,0	0,5	2,9	11,3		
52838	63	SAB	Túquerres					0	1	0	1	0	2	1					0,0	2,5	0,0	2,5	0,0	5,0	2,5		
52885	64	CEN	Yacuanquer					0	0	1	0	0	4	5					0,0	0,0	9,2	0,0	0,0	35,8	44,4		
<b>TOTAL DEPARTAMENTO</b>								7	42	22	46	32	303	444					0,4	2,5	1,3	2,6	1,8	17,0	24,5		

NOTA: \*Evento no vigilado durante ese año.

(1) ESI - IRAG, este evento no es comparativo con el año anterior por inclusión de unidad centinela y el objetivo de la vigilancia en esta estrategia es monitorear la circulación viral.

IBS  
2018IBS  
2018IBS  
2018IBS  
2018IBS  
2018IBS  
2018

## IRAG INUSITADA

DEPARTAMENTO DE NARIÑO - AÑO 2008 A 2018

Fuente: Subdirección de Salud Pública - SIVIGILA - Oficina de Epidemiología - IDSN

Codigo	#	Región	Municipios	IRAG INUSITADA																							
				CASOS												TASA X 100.000 Hb											
				2008	2009	2010	2011	2012	2013	2014	2015	2016	2017	2018	2008	2009	2010	2011	2012	2013	2014	2015	2016	2017	2018		
52001	1	CEN	Pasto					1	8	2	1	6	1	23					0,2	1,9	0,5	0,2	1,3	0,2	5,0		
52019	2	RIO	Albán					0	0	0	0	0	0	0					0,0	0,0	0,0	0,0	0,0	0,0	0,0		
52022	3	EXP	Aldana					0	0	0	0	0	0	1					0,0	0,0	0,0	0,0	0,0	0,0	17,1		
52036	4	OCC	Ancuyá					0	0	0	0	0	0	0					0,0	0,0	0,0	0,0	0,0	0,0	0,0		
52051	5	JUA	Arboleda					0	0	0	0	0	0	0					0,0	0,0	0,0	0,0	0,0	0,0	0,0		
52079	6	TEL	Barbacoas					0	0	0	0	0	0	0					0,0	0,0	0,0	0,0	0,0	0,0	0,0		
52083	7	RIO	Belén					0	0	0	0	0	0	0					0,0	0,0	0,0	0,0	0,0	0,0	0,0		
52110	8	JUA	Buesaco					0	0	0	0	0	0	0					0,0	0,0	0,0	0,0	0,0	0,0	0,0		
52694	9	JUA	Cartago					0	0	0	0	0	0	0					0,0	0,0	0,0	0,0	0,0	0,0	0,0		
52240	10	CEN	Chachagüí					0	0	0	0	0	0	0					0,0	0,0	0,0	0,0	0,0	0,0	0,0		
52203	11	RIO	Colón Genova					0	0	0	0	0	0	0					0,0	0,0	0,0	0,0	0,0	0,0	0,0		
52207	12	OCC	Consaca					0	0	0	0	0	0	0					0,0	0,0	0,0	0,0	0,0	0,0	0,0		
52210	13	EXP	Contadero					0	1	0	2	0	0	0					0,0	14,5	0,0	28,8	0,0	0,0	0,0		
52215	14	EXP	Córdoba					0	0	0	0	0	0	0					0,0	0,0	0,0	0,0	0,0	0,0	0,0		
52224	15	EXP	Cuaspud					1	0	0	0	0	0	1					11,8	0,0	0,0	0,0	0,0	0,0	11,5		
52227	16	EXP	Cumbal					0	0	1	0	0	0	0					0,0	0,0	2,7	0,0	0,0	0,0	0,0		
52233	17	COR	Cumbitara					0	0	0	0	0	0	0					0,0	0,0	0,0	0,0	0,0	0,0	0,0		
52250	18	SAN	El Charco					0	0	0	0	0	0	0					0,0	0,0	0,0	0,0	0,0	0,0	0,0		
52254	19	GUA	El Peñol					0	0	0	0	0	0	0					0,0	0,0	0,0	0,0	0,0	0,0	0,0		
52256	20	COR	El Rosario					0	0	0	0	0	0	0					0,0	0,0	0,0	0,0	0,0	0,0	0,0		
52258	21	RIO	El Tablón de Gómez					0	0	0	0	0	0	0					0,0	0,0	0,0	0,0	0,0	0,0	0,0		
52260	22	GUA	El Tambo					0	0	0	0	0	0	0					0,0	0,0	0,0	0,0	0,0	0,0	0,0		
52520	23	PAS	Francisco Pizarro					0	0	0	0	0	0	0					0,0	0,0	0,0	0,0	0,0	0,0	0,0		
52287	24	EXP	Funes					0	0	0	0	0	0	0					0,0	0,0	0,0	0,0	0,0	0,0	0,0		
52317	25	EXP	Guachucal					0	0	0	0	0	0	1					0,0	0,0	0,0	0,0	0,0	0,0	6,5		
52320	26	SAB	Guaitarilla					0	0	0	0	0	0	0					0,0	0,0	0,0	0,0	0,0	0,0	0,0		
52323	27	EXP	Gualmatán					0	0	0	0	0	0	0					0,0	0,0	0,0	0,0	0,0	0,0	0,0		
52352	28	EXP	Iles					0	0	0	0	0	0	0					0,0	0,0	0,0	0,0	0,0	0,0	0,0		
52354	29	SAB	Imués					0	0	0	0	0	0	0					0,0	0,0	0,0	0,0	0,0	0,0	0,0		
52356	30	EXP	Ipiales					0	2	0	1	0	0	3					0,0	1,5	0,0	0,7	0,0	0,0	2,0		
52378	31	RIO	La Cruz					0	0	0	0	0	0	0					0,0	0,0	0,0	0,0	0,0	0,0	0,0		
52381	32	CEN	La Florida					0	0	0	0	0	0	0					0,0	0,0	0,0	0,0	0,0	0,0	0,0		
52385	33	GUA	La Llanada					0	0	0	0	0	0	0					0,0	0,0	0,0	0,0	0,0	0,0	0,0		
52390	34	SAN	La Tola					0	0	0	0	0	0	0					0,0	0,0	0,0	0,0	0,0	0,0	0,0		
52399	35	JUA	La Unión					0	0	1	0	0	1	0					0,0	0,0	3,8	0,0	0,0	3,9	0,0		
52405	36	COR	Leiva					0	0	0	0	0	0	0					0,0	0,0	0,0	0,0	0,0	0,0	0,0		
52411	37	OCC	Linares					0	0	0	0	0	0	1					0,0	0,0	0,0	0,0	0,0	0,0	10,5		
52418	38	GUA	Los Andes					0	0	0	0	0	0	0					0,0	0,0	0,0	0,0	0,0	0,0	0,0		
52427	39	TEL	Magüi Payán					0	0	0	0	0	0	0					0,0	0,0	0,0	0,0	0,0	0,0	0,0		
52435	40	PIE	Mallama					0	0	0	0	0	0	0					0,0	0,0	0,0	0,0	0,0	0,0	0,0		
52473	41	SAN	Mosquera					0	0	0	0	0	0	0					0,0	0,0	0,0	0,0	0,0	0,0	0,0		
52480	42	CEN	Nariño					0	0	0	0	0	0	0					0,0	0,0	0,0	0,0	0,0	0,0	0,0		
52490	43	SAN	Olaya Herrera					0	0	0	0	1	0	0					0,0	0,0	0,0	0,0	3,2	0,0	0,0		
52506	44	SAB	Ospina					0	0	0	0	0	0	0					0,0	0,0	0,0	0,0	0,0	0,0	0,0		
52540	45	COR	Policarpa					0	0	0	0	0	0	0					0,0	0,0	0,0	0,0	0,0	0,0	0,0		
52560	46	EXP	Potosí					0	0	0	0	0	0	0					0,0	0,0	0,0	0,0	0,0	0,0	0,0		
52565	47	ABA	Providencia					0	0	0	0	0	0	0					0,0	0,0	0,0	0,0	0,0	0,0	0,0		
52573	48	EXP	Puerres					0	0	0	0	0	0	0					0,0	0,0	0,0	0,0	0,0	0,0	0,0		
52585	49	EXP	Pupiales					0	1	0	0	0	0	1					0,0	5,2	0,0	0,0	0,0	0,0	5,1		
52612	50	PIE	Ricaurte					0	0	0	0	0	0	0					0,0	0,0	0,0	0,0	0,0	0,0	0,0		
52621	51	TEL	Roberto Payán					0	0	0	1	0	0	0					0,0	0,0	0,0	4,4	0,0	0,0	0,0		
52678	52	ABA	Samaniego					0	0	0	0	0	0	0					0,0	0,0	0,0	0,0	0,0	0,0	0,0		
52685	53	RIO	San Bernardo					0	0	0	0	0	0	0					0,0	0,0	0,0	0,0	0,0	0,0	0,0		
52687	54	JUA	San Lorenzo					0	0	0	0	0	0	0					0,0	0,0	0,0	0,0	0,0	0,0	0,0		
52693	55	RIO	San Pablo					0	0	0	0	0	0	0					0,0	0,0	0,0	0,0	0,0	0,0	0,0		
52683	56	OCC	Sandoná					0	0	0	0	0	0	0					0,0	0,0	0,0	0,0	0,0	0,0	0,0		
52696	57	SAN	Santa Bárbara					0	0	0	0	0	0	0					0,0	0,0	0,0	0,0	0,0	0,0	0,0		
52699	58	ABA	Santacruz					0	0	0	0	0	0	1					0,0	0,0	0,0	0,0	0,0	0,0	3,2		
52720	59	SAB	Sapuyes					0	0	0	0	0	0	0					0,0	0,0	0,0	0,0	0,0	0,0	0,0		
52786	60	COR	Taminango					0	0	0	0	2	0	0					0,0	0,0	0,0	0,0	9,6	0,0	0,0		
52788	61	CEN	Tangua					0	0	0	0	0	0	0					0,0	0,0	0,0	0,0	0,0	0,0	0,0		
52835	62	PAS	Tumaco					0	0	0	1	0	1	9					0,0	0,0	0,0	0,5	0,0	0,5	4,2		
52838	63	SAB	Túquerres					0	0	2	0	2	2	3					0,0	0,0	4,9	0,0	4,9	5,0	7,4		
52885	64	CEN	Yacuanquer					0	0	0	0	0	1	0					0,0	0,0	0,0	0,0	9,0	0,0	0,0		
<b>TOTAL DEPARTAMENTO</b>								2	12	6	6	11	6	44					0,1	0,7	0,3	0,3	0,6	0,3	2,4		

NOTA: \*Evento no vigilado durante ese año.



**INFECCION RESPIRATORIA AGUDA EN MENORES DE 5 AÑOS**  
**DEPARTAMENTO DE NARIÑO - AÑO 2008 A 2018**

Fuente: Subdirección de Salud Pública - SIVIGILA - Oficina de Epidemiología - IDSN

Codigo	#	Región	Municipios	INFECCION RESPIRATORIA AGUDA EN MENORES DE 5 AÑOS																					
				CASOS										TASA X 100 MENORES DE 5 AÑOS											
				2008	2009	2010	2011	2012	2013	2014	2015	2016	2017	2018	2008	2009	2010	2011	2012	2013	2014	2015	2016	2017	2018
52001	1	CEN	Pasto	SD	SD	SD	SD	17.391	21.669	26.067	23.181	21.786	25.078	21.511	SD	SD	SD	SD	54,6	68,6	83,1	74,3	70,2	81,2	70,0
52019	2	RIO	Albán	SD	SD	SD	SD	431	657	545	304	240	181	74	SD	SD	SD	SD	24,4	37,2	30,8	17,1	13,4	10,1	4,1
52022	3	EXP	Aldana	SD	SD	SD	SD	689	780	834	572	443	392	228	SD	SD	SD	SD	138,1	161,8	177,8	125,7	100,2	91,0	54,5
52036	4	OCC	Ancuyá	SD	SD	SD	SD	114	490	293	601	382	291	275	SD	SD	SD	SD	19,2	86,1	53,8	114,9	75,8	59,9	58,6
52051	5	JUA	Arboleda	SD	SD	SD	SD	523	635	593	427	442	254	259	SD	SD	SD	SD	88,5	109,7	104,4	76,3	79,6	46,4	47,4
52079	6	TEL	Barbacoas	SD	SD	SD	SD	802	3.216	1.380	1.737	1.359	1.002	1.328	SD	SD	SD	SD	16,1	63,4	26,7	33,0	25,3	18,3	23,8
52083	7	RIO	Belén	SD	SD	SD	SD	83	161	208	149	172	166	149	SD	SD	SD	SD	16,1	31,3	40,5	29,0	33,7	32,5	29,4
52110	8	JUA	Buesaco	SD	SD	SD	SD	505	590	397	263	699	310	214	SD	SD	SD	SD	22,9	26,7	17,9	11,8	31,2	13,8	9,5
52694	9	JUA	Cartago	SD	SD	SD	SD	145	170	284	243	373	437	183	SD	SD	SD	SD	19,1	22,5	38,0	32,7	50,5	59,6	25,1
52240	10	CEN	Chachagüí	SD	SD	SD	SD	36	958	690	499	454	782	517	SD	SD	SD	SD	3,0	79,6	57,5	41,7	37,9	65,3	43,2
52203	11	RIO	Colón Genova	SD	SD	SD	SD	85	165	152	64	58	81	112	SD	SD	SD	SD	9,7	19,0	17,6	7,4	6,8	9,5	13,1
52207	12	OCC	Consaca	SD	SD	SD	SD	286	620	420	389	231	319	203	SD	SD	SD	SD	35,6	79,4	55,3	52,4	31,9	45,1	29,5
52210	13	EXP	Contadero	SD	SD	SD	SD	343	860	547	310	214	223	251	SD	SD	SD	SD	46,3	116,8	74,6	42,3	29,2	30,4	34,1
52215	14	EXP	Córdoba	SD	SD	SD	SD	491	816	923	1.059	653	949	851	SD	SD	SD	SD	41,5	69,6	79,5	91,7	57,3	84,1	76,1
52224	15	EXP	Cuaspud	SD	SD	SD	SD	435	369	687	587	550	531	594	SD	SD	SD	SD	49,1	41,8	78,2	67,2	62,9	60,7	68,1
52227	16	EXP	Cumbal	SD	SD	SD	SD	1.178	1.657	1.515	1.267	952	1.248	1.281	SD	SD	SD	SD	35,3	49,4	44,9	37,2	27,7	35,9	36,5
52233	17	COR	Cumbitara	SD	SD	SD	SD	254	244	245	193	100	103	125	SD	SD	SD	SD	16,9	15,9	15,6	12,0	6,1	6,1	7,2
52250	18	SAN	El Charco	SD	SD	SD	SD	1.310	1.643	1.167	1.554	1.911	1.096	1.100	SD	SD	SD	SD	27,5	33,4	22,9	29,5	35,0	19,4	18,9
52254	19	GUA	El Peñol	SD	SD	SD	SD	310	198	101	34	59	101	194	SD	SD	SD	SD	54,0	35,2	18,3	6,3	11,0	19,2	37,3
52256	20	COR	El Rosario	SD	SD	SD	SD	178	314	161	106	49	23	90	SD	SD	SD	SD	16,4	29,7	15,6	10,6	5,0	2,4	9,7
52258	21	RIO	El Tablón de Gómez	SD	SD	SD	SD	776	828	520	322	287	247	243	SD	SD	SD	SD	61,6	67,2	42,9	26,9	24,3	21,2	21,1
52260	22	GUA	El Tambo	SD	SD	SD	SD	580	982	808	634	526	532	516	SD	SD	SD	SD	52,7	91,5	72,2	62,0	52,7	54,6	54,3
52520	23	PAS	Francisco Pizarro	SD	SD	SD	SD	12	30	22	372	117	0	4	SD	SD	SD	SD	0,7	1,6	1,2	19,0	5,8	0,0	0,2
52287	24	EXP	Funes	SD	SD	SD	SD	312	375	388	447	246	304	195	SD	SD	SD	SD	53,3	65,1	68,3	79,7	44,2	55,5	36,0
52317	25	EXP	Guachucal	SD	SD	SD	SD	669	583	519	489	388	389	495	SD	SD	SD	SD	59,0	52,7	48,1	46,5	37,8	38,8	50,6
52320	26	SAB	Guaitarilla	SD	SD	SD	SD	146	426	376	304	123	153	210	SD	SD	SD	SD	15,0	44,7	40,4	33,4	13,8	17,7	24,8
52323	27	EXP	Gualmatán	SD	SD	SD	SD	326	360	80	375	257	272	202	SD	SD	SD	SD	71,6	80,4	18,0	85,0	59,1	63,6	47,4
52352	28	EXP	Iles	SD	SD	SD	SD	685	736	1.011	752	645	405	271	SD	SD	SD	SD	95,3	102,2	140,6	104,6	89,6	56,5	38,0
52354	29	SAB	Imués	SD	SD	SD	SD	108	181	208	147	128	79	77	SD	SD	SD	SD	18,7	32,2	38,3	27,8	25,0	15,8	15,8
52356	30	EXP	Ipiales	SD	SD	SD	SD	6.266	11.128	12.556	13.536	13.026	13.954	9.095	SD	SD	SD	SD	53,0	93,8	105,3	112,7	107,6	114,2	73,7
52378	31	RIO	La Cruz	SD	SD	SD	SD	1.096	1.108	1.391	1.032	944	721	646	SD	SD	SD	SD	78,0	80,1	102,3	77,0	71,6	55,5	50,5
52381	32	CEN	La Florida	SD	SD	SD	SD	229	209	310	191	204	170	143	SD	SD	SD	SD	27,4	25,7	39,3	24,9	27,4	23,5	20,2
52385	33	GUA	La Llanada	SD	SD	SD	SD	271	199	92	149	153	132	108	SD	SD	SD	SD	46,4	35,0	16,7	27,9	29,5	26,2	22,2
52390	34	SAN	La Tola	SD	SD	SD	SD	304	273	305	14	15	15	106	SD	SD	SD	SD	18,0	15,5	16,6	0,7	0,8	0,7	4,9
52399	35	JUA	La Unión	SD	SD	SD	SD	1.984	2.061	2.095	892	2.765	2.814	2.649	SD	SD	SD	SD	89,9	95,4	98,7	42,8	135,1	139,9	134,1
52405	36	COR	Leiva	SD	SD	SD	SD	276	195	398	224	155	269	267	SD	SD	SD	SD	16,0	11,3	23,0	12,9	8,9	15,4	15,2
52411	37	OCC	Linares	SD	SD	SD	SD	19	280	241	320	239	169	173	SD	SD	SD	SD	2,2	33,9	30,2	41,5	31,8	23,2	24,4
52418	38	GUA	Los Andes	SD	SD	SD	SD	292	321	178	181	122	133	188	SD	SD	SD	SD	10,9	11,8	6,5	6,4	4,2	4,5	6,2
52427	39	TEL	Magüi Payán	SD	SD	SD	SD	11	293	687	380	115	217	100	SD	SD	SD	SD	0,4	10,6	24,1	12,9	3,8	6,9	3,1
52435	40	PIE	Mallama	SD	SD	SD	SD	22	63	292	196	359	357	299	SD	SD	SD	SD	2,3	6,9	33,0	22,7	42,7	43,5	37,2
52473	41	SAN	Mosquera	SD	SD	SD	SD	302	540	279	277	311	232	173	SD	SD	SD	SD	14,0	24,4	12,3	12,0	13,2	9,6	7,0
52480	42	CEN	Nariño	SD	SD	SD	SD	283	356	24	260	58	32	48	SD	SD	SD	SD	73,5	92,7	6,3	68,1	15,2	8,5	12,7
52490	43	SAN	Olaya Herrera	SD	SD	SD	SD	509	754	506	667	635	654	761	SD	SD	SD	SD	11,7	17,3	11,6	15,1	14,3	14,5	16,7
52506	44	SAB	Ospina	SD	SD	SD	SD	242	339	222	107	116	139	137	SD	SD	SD	SD	35,9	51,1	33,9	16,5	18,1	21,8	21,6
52540	45	COR	Policarpa	SD	SD	SD	SD	226	411	303	316	216	128	104	SD	SD	SD	SD	13,8	25,1	18,4	19,1	13,0	7,6	6,2
52560	46	EXP	Potosí	SD	SD	SD	SD	557	639	861	730	493	405	385	SD	SD	SD	SD	57,2	67,2	92,7	80,7	55,9	47,2	46,2
52565	47	ABA	Providencia	SD	SD	SD	SD	386	1.334	398	199	213	95	156	SD	SD	SD	SD	29,4	102,5	30,8	15,5	16,6	7,4	12,2
52573	48	EXP	Puerres	SD	SD	SD	SD	517	542	650	935	823	870	520	SD	SD	SD	SD	71,8	77,0	94,5	138,9	125,1	135,1	82,4
52585	49	EXP	Pupiales	SD	SD	SD	SD	833	1.379	1.076	1.050	852	1.006	1.029	SD	SD	SD	SD	55,6	93,3	73,9	73,1	60,0	71,9	74,4
52612	50	PIE	Ricaurte	SD	SD	SD	SD	2.138	1.956	2.490	2.207	1.240	1.313	1.349	SD	SD	SD	SD	98,1	88,5	110,8	96,3	53,0	55,0	55,3
52621	51	TEL	Roberto Payán	SD	SD	SD	SD	105	402	322	99	97	140	150	SD	SD	SD	SD	3,7	13,8	10,8	3,2	3,1	4,3	4,5
52678	52	ABA	Samaniego	SD	SD	SD	SD	1.624	2.242	1.393	1.203	1.227	698	308	SD	SD	SD	SD	35,1	49,3	31,0	27,1	27,9	16,0	7,1
52685	53	RIO	San Bernardo	SD	SD	SD	SD	439	532	328	212	13	26	24	SD	SD	SD	SD	31,7	38,1	23,2	14,8	0,9	1,8	1,6
52687	54	JUA	San Lorenzo	SD	SD	SD	SD	568	625	711	335	497	765	560	SD	SD	SD	SD	30,6	33,8	38,5	18,1	27,0	41,6	30,6
52693	55	RIO	San Pablo	SD	SD	SD	SD	456	274	679	614	535	360	223	SD	SD	SD	SD	33,2	20,4	51,6	47,7	42,5	29,3	18,6
52683	56	OCC	Sandoná	SD	SD	SD	SD	1.154	1.774	1.386	1.396	1.062	1.037	1.115	SD	SD	SD	SD	57,6	90,5	71,7	73,4	56,5	55,8	60,8
52696	57	SAN	Santa Bárbara	SD	SD	SD	SD	118	949	950	580	320	472	742	SD	SD	SD	SD	5,2	42,6	43,0	26,4	14,7	21,8	34,6
52699	58	ABA	Santacruz	SD	SD	SD	SD	442	302	267	181	95	138	137	SD	SD	SD	SD	15,9						



**INFECCION RESPIRATORIA AGUDA**  
**DEPARTAMENTO DE NARIÑO - AÑO 2008 A 2018**  
 Fuente: Subdirección de Salud Pública - SIVIGILA - Oficina de Epidemiología - IDSN

Codigo	#	Región	Municipios	INFECCION RESPIRATORIA AGUDA																						
				CASOS																		TASA X 100 Hb				
				2008	2009	2010	2011	2012	2013	2014	2015	2016	2017	2018	2008	2009	2010	2011	2012	2013	2014	2015	2016	2017	2018	
52001	1	CEN	Pasto	66.713	63.837	50.992	59.784	52.941	70.717	84.528	79.416	75.253	85.811	74.499	16,7	15,7	12,4	14,3	12,5	16,5	19,5	18,0	16,9	19,0	16,3	
52019	2	RIO	Albán	917	1.959	1.967	2.207	1.433	1.789	1.934	1.393	956	694	340	4,6	9,6	9,5	10,5	6,7	8,3	8,9	6,3	4,3	3,1	1,5	
52022	3	EXP	Aldana	433	628	2.092	1.912	2.600	2.568	2.736	2.109	1.455	1.401	970	6,5	9,6	32,3	29,9	41,1	41,2	44,4	34,7	24,2	23,6	16,6	
52036	4	OCC	Ancuyá	1.674	1.418	1.036	1.123	827	2.191	1.488	2.277	1.296	1.361	1.116	20,1	17,4	13,0	14,4	10,9	29,5	20,5	32,1	18,8	20,2	17,0	
52051	5	JUA	Arboleda	726	1.176	1.419	1.290	1.694	2.360	2.006	2.004	1.746	969	1.438	9,7	15,7	18,9	17,2	22,5	31,3	26,6	26,5	23,1	12,8	19,0	
52079	6	TEL	Barbacoas	3.197	2.089	898	777	1.325	6.745	3.232	5.443	3.640	2.355	2.743	9,9	6,3	2,7	2,2	3,7	18,6	8,7	14,4	9,4	6,0	6,8	
52083	7	RIO	Belén	398	661	751	191	289	689	919	534	507	778	585	5,8	9,5	10,7	2,7	4,0	9,4	12,4	7,1	6,7	10,1	7,5	
52110	8	JUA	Buesaco	918	750	347	1.305	1.458	1.682	1.462	834	1.980	1.172	955	4,0	3,2	1,5	5,5	6,0	6,9	5,9	3,3	7,8	4,6	3,7	
52694	9	JUA	Cartago	270	578	210	366	311	398	942	1.078	1.224	1.543	701	3,8	8,0	2,9	5,0	4,2	5,3	12,6	14,3	16,1	20,3	9,2	
52240	10	CEN	Chachagüí	2.614	4.000	3.198	2.324	94	3.081	3.221	2.702	2.244	4.377	2.988	19,9	30,3	24,0	17,3	0,7	22,6	23,5	19,6	16,2	31,3	21,3	
52203	7	RIO	Colón Genova	729	870	537	259	92	495	530	275	152	284	390	7,4	8,8	5,4	2,6	3,9	4,9	5,3	2,7	1,5	2,8	3,8	
52207	12	OCC	Consaca	1.372	2.528	1.437	923	940	2.287	1.788	1.742	931	1.295	1.016	13,7	25,4	14,6	9,5	9,7	23,9	18,9	18,6	10,0	14,1	11,2	
52210	13	EXP	Contadero	1.311	1.393	1.566	1.746	1.040	2.066	1.643	1.201	774	1.064	871	19,4	20,5	23,0	25,5	15,1	30,0	23,7	17,3	11,1	15,2	12,4	
52215	14	EXP	Córdoba	373	994	1.648	1.223	1.208	2.445	2.296	3.134	1.883	2.645	2.424	2,7	7,2	11,9	8,8	8,7	17,5	16,4	22,4	13,4	18,8	17,2	
52224	15	EXP	Cusapud	1.483	1.213	816	175	984	1.246	2.066	1.801	1.546	1.757	2.108	18,0	14,6	9,8	2,1	11,6	14,7	20,2	21,0	17,9	20,2	24,2	
52227	16	EXP	Cumbal	6.894	6.962	7.308	5.031	4.310	6.939	7.408	4.666	3.649	4.927	4.778	21,0	20,8	21,4	14,4	12,1	19,2	20,1	12,4	9,5	12,6	12,0	
52233	17	COR	Cumbitara	827	565	362	301	578	551	423	447	271	349	381	6,6	4,4	2,7	2,2	4,1	3,8	2,9	2,9	1,7	2,2	2,3	
52250	18	SAN	El Charco	1.712	1.765	1.467	2.100	2.195	3.005	2.281	2.652	3.318	1.662	1.748	6,0	5,9	4,8	6,6	6,6	8,8	6,4	7,2	8,7	4,2	4,3	
52254	19	GUA	El Peñol	843	348	172	92	1.217	734	227	87	185	596	790	12,5	5,2	2,6	1,4	18,4	11,2	3,5	1,3	2,9	9,3	12,4	
52256	20	COR	El Rosario	2.054	2.005	1.021	795	613	1.123	461	239	172	65	331	18,6	18,3	9,4	7,4	5,8	10,7	4,5	2,3	1,7	0,7	3,4	
52258	21	RIO	El Tablón de Gómez	2.717	2.464	2.891	3.119	2.284	2.215	1.588	1.109	902	747	862	20,0	18,3	21,6	23,5	17,4	17,0	12,3	8,7	7,1	6,0	7,0	
52260	22	GUA	El Tambo	420	2.727	2.544	2.899	2.164	4.448	3.375	2.823	2.287	2.558	2.733	3,1	20,4	19,3	22,3	16,9	35,2	27,1	23,0	18,9	21,5	23,3	
52520	23	PAS	Francisco Pizarro	396	304	826	302	13	64	49	495	164	0	5	3,3	2,4	6,4	2,3	0,1	0,5	0,3	3,3	1,1	0,0	0,0	
52287	24	EXP	Funes	787	129	336	848	798	955	1.288	1.587	650	890	638	11,5	1,9	5,0	12,7	12,0	14,5	19,7	24,4	10,1	13,9	10,0	
52317	25	EXP	Guachucal	2.348	2.735	2.124	2.082	2.948	2.188	2.250	1.798	1.544	1.590	2.012	14,2	16,7	13,1	12,9	18,4	13,8	14,3	11,5	9,9	10,3	13,2	
52320	26	SAB	Guaitarilla	431	767	3.722	3.383	772	1.707	1.300	1.320	612	714	830	3,3	5,9	29,0	26,7	6,2	13,8	10,7	11,0	5,2	6,1	7,2	
52323	27	EXP	Gualmatán	1.288	1.143	911	619	819	885	343	1.261	954	1.220	845	22,6	20,0	15,9	10,8	14,3	15,4	6,0	21,9	16,5	21,1	14,6	
52352	28	EXP	Iles	2.013	2.586	2.883	1.966	1.750	1.574	2.120	1.634	1.478	1.153	769	25,0	31,7	35,0	23,6	20,7	18,5	24,6	18,8	16,8	13,0	8,6	
52354	29	SAB	Imués	380	652	334	346	359	759	1.077	721	506	260	356	5,4	9,4	4,9	5,1	5,4	11,7	16,9	11,6	8,3	4,3	6,0	
52356	30	EXP	Ipiales	16.968	21.597	15.126	19.458	21.373	36.448	40.840	43.792	42.471	48.307	34.475	14,4	17,9	12,3	15,4	16,5	27,5	30,1	31,6	29,9	33,3	23,2	
52378	31	RIO	La Cruz	1.310	3.631	3.852	6.639	3.455	3.617	4.757	3.930	2.944	2.550	1.993	7,3	20,2	21,4	36,8	19,1	19,9	26,2	21,6	16,1	14,0	10,9	
52381	32	CEN	La Florida	2.133	1.364	1.161	908	743	653	1.085	987	962	855	401	19,9	13,0	11,3	9,0	7,5	6,7	11,2	10,3	10,2	9,1	4,3	
52385	33	GUA	La Llanada	604	1.088	2.813	2.224	643	582	362	513	394	369	277	9,5	17,3	45,4	36,3	10,6	9,7	6,1	8,8	6,9	6,5	5,0	
52390	34	SAN	La Tola	343	516	413	582	590	394	541	17	23	22	265	3,6	5,2	4,0	5,4	5,3	3,4	4,5	0,1	0,2	0,2	1,9	
52399	35	JUA	La Unión	2.473	4.809	5.087	3.875	4.437	4.454	5.263	3.045	5.753	8.129	7.254	9,0	17,7	18,8	14,4	16,7	16,8	20,0	11,7	22,2	31,6	28,5	
52405	36	COR	Leiva	2.544	2.695	2.107	497	987	677	945	672	621	889	936	20,5	21,3	16,4	3,8	7,4	5,0	6,9	4,9	4,4	6,2	6,5	
52411	37	OCC	Linares	1.890	731	942	1.219	44	1.342	1.173	1.562	948	999	770	16,7	6,6	8,6	11,3	0,4	12,9	11,5	15,6	9,6	10,3	8,1	
52418	38	GUA	Los Andes	685	1.044	728	1.523	928	942	677	553	355	438	561	4,0	6,0	4,1	8,4	5,0	5,0	3,5	2,8	1,8	2,2	2,7	
52427	39	TEL	Magüi Payán	0	0	90	0	11	340	765	468	137	272	194	0,0	0,0	0,5	0,0	0,1	1,6	3,5	2,1	0,6	1,1	0,8	
52435	40	PIE	Mallama	2.732	1.738	348	267	126	304	1.528	1.037	1.461	1.434	1.339	31,1	20,1	4,1	3,2	1,5	3,8	19,3	13,4	19,2	19,2	18,3	
52473	41	SAN	Mosquera	915	910	418	925	530	1.029	559	582	687	482	378	7,0	6,7	3,0	6,4	3,6	6,7	3,5	3,6	4,1	2,8	2,1	
52480	42	CEN	Nariño	622	460	236	1.688	872	1.152	65	908	283	105	165	14,2	10,4	5,2	36,8	18,7	24,4	1,4	18,6	5,7	2,1	3,3	
52490	43	SAN	Olaya Herrera	846	1.118	691	1.325	1.008	1.441	796	1.190	1.281	1.196	1.240	3,0	3,9	2,4	4,5	3,4	4,7	2,6	3,8	4,1	3,7	3,8	
52506	44	SAB	Ospina	93	322	244	591	668	929	647	270	218	378	387	1,1	3,8	2,9	6,9	7,8	10,8	7,5	3,1	2,5	4,3	4,4	
52540	45	COR	Policarpa	700	1.133	809	321	496	1.100	845	847	542	324	291	4,8	7,6	5,3	2,1	3,1	6,8	5,1	5,0	3,2	1,9	1,6	
52560	46	EXP	Potosí	2.144	2.930	1.751	2.329	1.754	2.520	2.737	2.555	1.658	1.146	1.150	16,7	23,0	13,9	18,6	14,1	20,4	22,4	21,1	13,8	9,6	9,7	
52565	47	ABA	Providencia	867	1.041	1.319	1.353	1.259	3.195	1.444	1.230	1.037	683	715	7,1	8,4	10,6	10,7	9,8	24,7	11,0	9,3	7,7	5,0	5,2	
52573	48	EXP	Puerres	558	662	1.062	315	1.727	1.683	3.860	3.542	2.896	2.729	2.187	6,3	7,6	12,2	3,6	20,2	19,8	45,7	42,2	34,8	33,0	26,7	
52585	49	EXP	Pupiales	2.619	3.494	2.575	1.745	2.894	4.891	3.386	3.507	2.903	3.646	4.116	14,0	18,6	13,6	9,2	15,1	25,4	17,5	18,1	14,9	18,7	21,0	
52612	50	PIE	Ricaurte	5.634	7.060	7.238	7.129	4.595	4.459	5.826	4.943	3.226	3.287	3.232	35,3	43,2	43,3	41,7	26,3	25,0	31,9	26,5	16,9	16,9	16,2	
52621	51	TEL	Roberto Payán	462	0	58	712	240	876	629	203	178	235	251	2,5	0,0	0,3	3,5	1,2	4,1	2,9	0,9	0,8	1,0	1,0	
52678	52	ABA	Samaniego	6.298	6.756	3.164	6.220	5.998	10.256	4.837	4.110	3.675	2.717	1.370	12											

IBS  
2018IBS  
2018IBS  
2018IBS  
2018IBS  
2018IBS  
2018

## BAJO PESO AL NACER

DEPARTAMENTO DE NARIÑO - AÑO 2008 A 2018

Fuente: Subdirección de Salud Pública - SIVIGILA - Oficina de Epidemiología - IDSN

Codigo	#	Región	Municipios	BAJO PESO AL NACER																							
				CASOS												TASA X 100 NV											
				2008	2009	2010	2011	2012	2013	2014	2015	2016	2017	2018	2008	2009	2010	2011	2012	2013	2014	2015	2016	2017	2018		
52001	1	CEN	Pasto					195	173	197	169	215	163	187					4,0	3,6	3,9	3,2	4,1	3,3	4,0		
52019	2	RIO	Albán					1	2	2	4	4	1	1					1,0	2,1	2,2	4,8	4,4	1,5	1,6		
52022	3	EXP	Aldana					3	3	3	5	3	5	2					2,9	3,6	3,2	5,7	4,5	6,0	2,9		
52036	4	OCC	Ancuyá					2	4	2	1	1	1	4					2,4	5,7	3,6	2,0	1,9	1,9	7,7		
52051	5	JUA	Arboleda					2	0	2	4	2	0	3					2,3	0,0	2,7	5,6	3,0	0,0	4,8		
52079	6	TEL	Barbacoas					3	12	7	7	12	7	13					0,7	2,5	1,7	2,0	3,0	1,3	2,4		
52083	7	RIO	Belén					2	5	0	1	3	1	2					3,6	7,0	0,0	2,2	5,8	1,5	4,3		
52110	8	JUA	Buesaco					7	9	4	15	2	4	9					2,7	3,3	1,6	5,8	0,9	1,8	4,5		
52694	9	JUA	Cartago					2	2	5	0	1	0	1					2,8	2,9	7,1	0,0	1,1	0,0	1,3		
52240	10	CEN	Chachagüí					5	5	3	7	8	3	5					3,0	3,1	1,9	4,9	5,1	2,1	3,7		
52203	11	RIO	Colón Genova					0	5	2	4	1	2	2					0,0	5,7	2,4	5,2	1,2	3,1	2,8		
52207	12	OCC	Consaca					3	1	0	1	5	2	5					3,1	1,1	0,0	1,5	5,7	2,5	6,0		
52210	13	EXP	Contadero					2	3	2	3	0	4	5					2,5	3,5	2,9	5,1	0,0	5,7	8,2		
52215	14	EXP	Córdoba					4	8	10	7	3	7	8					2,0	4,1	5,1	3,9	1,6	3,7	5,5		
52224	15	EXP	Cuaspud					4	4	7	3	3	8	2					3,7	4,1	5,9	2,7	3,0	9,1	2,0		
52227	16	EXP	Cumbal					6	14	6	12	11	11	10					1,8	3,6	1,6	3,4	3,1	2,6	3,1		
52233	17	COR	Cumbitara					1	0	1	2	1	5	4					1,5	0,0	1,1	2,6	1,6	5,5	4,6		
52250	18	SAN	El Charco					1	0	7	5	7	4	9					0,5	0,0	2,1	1,4	2,4	1,9	3,2		
52254	19	GUA	El Peñol					3	1	5	1	0	0	4					4,2	1,9	10,4	2,3	0,0	0,0	8,9		
52256	20	COR	El Rosario					1	1	0	3	1	3	1					1,7	1,3	0,0	4,3	1,4	4,9	2,1		
52258	21	RIO	El Tablón de Gómez					7	8	10	8	8	7	7					4,5	5,5	6,1	5,4	7,1	5,3	5,2		
52260	22	GUA	El Tambo					3	2	3	4	4	6	1					2,1	1,6	2,1	2,7	3,3	4,8	1,1		
52520	23	PAS	Francisco Pizarro					0	1	0	2	0	1	3					0,0	1,9	0,0	3,4	0,0	0,8	3,1		
52287	24	EXP	Funes					2	1	1	3	1	0	0					3,3	1,7	1,9	5,9	1,9	0,0	0,0		
52317	25	EXP	Guachucal					6	5	9	13	8	9	4					3,1	2,7	4,3	6,5	4,1	5,1	2,8		
52320	26	SAB	Guaitarilla					3	0	5	5	6	4	4					2,6	0,0	4,3	5,2	6,3	4,1	4,9		
52323	27	EXP	Gualmatán					1	3	3	1	4	3	1					2,2	4,9	5,7	1,9	8,0	4,7	2,0		
52352	28	EXP	Iles					1	2	2	1	3	7	6					1,3	1,8	2,4	1,2	3,4	10,3	10,5		
52354	29	SAB	Imués					3	3	3	0	2	2	4					4,9	5,0	4,7	0,0	3,3	3,6	6,9		
52356	30	EXP	Ipiates					49	63	59	65	46	39	54					3,1	3,8	3,5	3,9	2,8	2,4	3,6		
52378	31	RIO	La Cruz					8	4	9	5	3	6	2					4,7	2,3	5,1	2,7	1,8	3,8	1,4		
52381	32	CEN	La Florida					5	0	7	6	4	5	4					4,8	0,0	6,4	7,7	5,3	5,4	5,0		
52385	33	GUA	La Llanada					0	3	1	4	4	2	2					0,0	5,1	1,8	7,3	6,9	4,1	3,7		
52390	34	SAN	La Tola					1	0	2	0	1	1	1					2,1	0,0	2,5	0,0	1,7	1,7	1,8		
52399	35	JUA	La Unión					11	14	11	7	13	16	14					2,7	3,8	2,9	1,8	4,0	4,5	4,1		
52405	36	COR	Leiva					2	3	3	3	1	3	2					2,1	2,7	2,6	2,7	1,1	3,4	2,2		
52411	37	OCC	Linares					2	1	5	2	2	1	0					2,2	1,4	6,8	2,4	3,2	1,3	0,0		
52418	38	GUA	Los Andes					2	1	3	2	2	3	2					2,2	0,8	2,9	2,0	2,2	2,9	2,1		
52427	39	TEL	Magüi Payán					0	1	0	1	0	0	2					0,0	1,3	0,0	3,7	0,0	0,0	2,5		
52435	40	PIE	Mallama					0	2	0	0	5	4	3					0,0	2,7	0,0	0,0	5,9	5,3	4,1		
52473	41	SAN	Mosquera					1	5	0	1	1	4	1					1,1	4,4	0,0	1,4	0,9	4,0	0,9		
52480	42	CEN	Nariño					2	1	0	1	0	4	4					3,3	1,0	0,0	1,6	0,0	5,8	5,8		
52490	43	SAN	Olaya Herrera					0	4	4	1	9	10	8					0,0	1,9	1,4	0,5	3,1	2,9	2,3		
52504	44	SAB	Ospina					3	1	1	2	1	3	0					4,2	1,6	1,6	3,7	1,5	4,3	0,0		
52540	45	COR	Policarpa					4	4	3	1	3	3	0					3,2	2,6	1,9	0,8	2,4	1,9	0,0		
52560	46	EXP	Potosí					2	11	4	6	6	3	13					1,3	6,8	2,5	3,8	4,8	2,1	11,1		
52565	47	ABA	Providencia					1	1	1	4	2	3	3					2,1	2,6	1,7	6,7	3,9	6,4	6,3		
52573	48	EXP	Puerres					2	5	3	0	6	6	7					1,9	4,7	2,6	0,0	9,5	6,7	10,0		
52585	49	EXP	Pupiales					6	6	3	9	10	12	10					2,9	2,7	1,7	5,2	4,8	7,1	5,8		
52612	50	PIE	Ricaurte					3	10	5	4	9	16	13					1,6	4,3	1,9	2,0	3,5	5,5	4,3		
52621	51	TEL	Roberto Payán					0	1	2	1	3	3	3					0,0	0,9	1,8	1,2	2,4	2,3	2,7		
52678	52	ABA	Samaniego					8	15	12	11	10	13	8					2,2	5,3	3,7	3,9	2,9	3,6	2,3		
52685	53	RIO	San Bernardo					1	0	0	2	2	1	2					1,1	0,0	0,0	2,7	2,6	1,4	2,9		
52687	54	JUA	San Lorenzo					10	6	3	15	5	3	6					5,6	3,8	1,7	8,5	2,9	1,9	4,0		
52693	55	RIO	San Pablo					4	6	5	2	1	4	5					2,8	5,0	3,4	1,5	0,7	3,3	3,6		
52683	56	OCC	Sandoná					6	8	6	6	9	6	2					3,1	4,3	3,3	2,9	4,7	3,6	1,1		
52696	57	SAN	Santa Bárbara					1	1	4	1	0	4	2					2,6	1,1	5,3	1,9	0,0	4,4	5,3		
52699	58	ABA	Santacruz					2	1	1	1	2	4	4					2,6	1,3	1,2	1,4	2,4	4,8	5,9		
52720	59	SAB	Sapuyes					3	3	2	4	2	1	1					5,6	5,7	3,4	5,7	3,0	1,9	2,3		
52786	60	COR	Taminango					8	2	2	3	2	0	2					4,4	1,3	1,4	1,9	1,3	0,0	1,3		
52788	61	CEN	Tangua					5	3	3	6	2	4	3					5,1	2,5	2,9	6,3	1,5	3,7	3,3		
52835	62	PAS	Tumaco					14	66	61	85	100	104	98					0,5	2,5	1,9	2,7	3,3	3,0	3,0		
52838	63	SAB	Túquerres					24	18	15	20	13	21	21					4,5	3,5	2,9	3,8	2,8	5,0	5,2		
52885	64	CEN	Yacuanquer					3	3	5	4	4	1	5					2,8	2,4	3,8	3,2	3,5	1,3	4,7		
<b>TOTAL DEPARTAMENTO</b>								466	550	546	576	602	583	614					2,6	3,1	3,0	3,2	3,4	3,2	3,6		

NOTA: \*Evento no vigilado durante ese año.

\*Población Nacidos Vivos: cifras oficiales 2008 - 2017, año 2018 preliminar (publicadas el 29-03-2019) DANE EEVV.

Para el cálculo de las cifras de Nacidos Vivos por municipio para el año 2018, se realizó una proyección utilizando un media móvil de 2 periodos.









**DEFECTOS CONGENITOS (Corresponde a los eventos de Anomalias congénitas e Hipotiroidismo congénito, código 215)**

DEPARTAMENTO DE NARIÑO - AÑO 2008 A 2018

Fuente: Subdirección de Salud Pública - SIVIGILA - Oficina de Epidemiología - IDSN

Codigo	#	Región	Municipios	DEFECTOS CONGENITOS (Corresponde a los eventos de Anomalias congénitas e Hipotiroidismo congénito, código 215)																					
				CASOS										TASA X 100.000 NV											
				2008	2009	2010	2011	2012	2013	2014	2015	2016	2017	2018	2008	2009	2010	2011	2012	2013	2014	2015	2016	2017	2018
52001	1	CEN	Pasto							85	64	65	75	81							1.682,5	1.220,7	1.252,6	1.503,3	1.713,9
52019	2	RIO	Albán							0	2	2	0	0							0,0	2.381,0	2.222,2	0,0	0,0
52022	3	EXP	Aldana							3	2	0	1	1							3.225,8	2.298,9	0,0	1.204,8	1.470,6
52036	4	OCC	Ancuyá							0	1	0	1	1							0,0	1.960,8	0,0	1.923,1	1.923,1
52051	5	JUA	Arboleda							2	1	0	1	1							2.739,7	1.408,5	0,0	1.587,3	1.587,3
52079	6	TEL	Barbacoas							3	13	5	6	10							724,6	3.714,3	1.243,8	1.075,3	1.883,2
52083	7	RIO	Belén							1	1	0	2	0							1.886,8	2.173,9	0,0	2.941,2	0,0
52110	8	JUA	Buesaco							4	0	0	1	2							1.568,6	0,0	0,0	446,4	1.000,0
52694	9	JUA	Cartago							0	0	1	0	0							0,0	0,0	1.111,1	0,0	0,0
52240	10	CEN	Chachagüí							3	3	1	2	4							1.935,5	2.097,9	636,9	1.369,9	2.941,2
52203	11	RIO	Colón Genova							0	1	0	1	0							0,0	1.298,7	0,0	1.538,5	0,0
52207	12	OCC	Consaca							1	1	2	3	4							1.282,1	1.470,6	2.298,9	3.703,7	4.819,3
52210	13	EXP	Contadero							0	0	4	1	0							0,0	0,0	5.194,8	1.428,6	0,0
52215	14	EXP	Córdoba							4	5	8	2	1							2.020,2	2.793,3	4.278,1	1.058,2	689,7
52224	15	EXP	Cuaspud							2	1	1	1	1							1.680,7	892,9	990,1	1.136,4	990,1
52227	16	EXP	Cumbal							2	4	4	7	3							546,4	1.117,3	1.117,3	1.666,7	943,4
52233	17	COR	Cumbitara							0	1	3	2	1							0,0	1.282,1	4.761,9	2.197,8	1.149,4
52250	18	SAN	El Charco							6	1	2	3	4							1.769,9	277,8	687,3	1.401,9	1.444,0
52254	19	GUA	El Peñol							0	0	1	0	2							0,0	0,0	2.857,1	0,0	4.444,4
52256	20	COR	El Rosario							0	2	2	3	0							0,0	2.898,6	2.739,7	4.918,0	0,0
52258	21	RIO	El Tablón de Gómez							3	0	3	1	2							1.818,2	0,0	2.654,9	757,6	1.481,5
52260	22	GUA	El Tambo							2	4	3	2	2							1.398,6	2.666,7	2.479,3	1.600,0	2.127,7
52520	23	PAS	Francisco Pizarro							0	1	0	0	0							0,0	1.724,1	0,0	0,0	0,0
52287	24	EXP	Funes							0	1	0	3	1							0,0	1.960,8	0,0	4.411,8	1.818,2
52317	25	EXP	Guachucal							3	2	1	0	14							1.442,3	1.005,0	510,2	0,0	9.859,2
52320	26	SAB	Guaitarilla							0	2	2	2	2							0,0	2.083,3	2.105,3	2.061,9	2.469,1
52323	27	EXP	Gualmatán							1	0	0	1	1							1.886,8	0,0	0,0	1.562,5	1.960,8
52352	28	EXP	Iles							1	1	1	0	0							1.204,8	1.204,8	1.149,4	0,0	0,0
52354	29	SAB	Imués							1	0	3	3	0							1.562,5	0,0	4.918,0	5.454,5	0,0
52356	30	EXP	Ipiales							19	26	22	25	15							1.139,8	1.555,0	1.325,3	1.560,5	1.002,7
52378	31	RIO	La Cruz							1	2	1	6	4							565,0	1.092,9	598,8	3.846,2	2.739,7
52381	32	CEN	La Florida							0	2	2	1	2							0,0	2.564,1	2.666,7	1.075,3	2.500,0
52385	33	GUA	La Llanada							1	0	2	0	0							1.818,2	0,0	3.448,3	0,0	0,0
52390	34	SAN	La Tola							1	0	0	0	0							1.234,6	0,0	0,0	0,0	0,0
52399	35	JUA	La Unión							2	4	2	2	2							529,1	1.005,0	607,9	558,7	591,7
52405	36	COR	Leiva							4	3	1	1	1							3.478,3	2.702,7	1.149,4	1.123,6	1.075,3
52411	37	OCC	Linares							1	0	0	4	4							1.351,4	0,0	0,0	5.263,2	8.163,3
52418	38	GUA	Los Andes							2	3	2	0	1							1.923,1	3.030,3	2.150,5	0,0	1.063,8
52427	39	TEL	Magüi Payán							2	0	1	0	2							2.702,7	0,0	2.325,6	0,0	2.531,6
52435	40	PIE	Mallama							1	3	1	1	1							1.204,8	3.797,5	1.176,5	1.333,3	1.351,4
52473	41	SAN	Mosquera							1	2	0	1	0							1.041,7	2.739,7	0,0	990,1	0,0
52480	42	CEN	Nariño							1	0	3	1	2							1.754,4	0,0	5.555,6	1.449,3	2.898,6
52490	43	SAN	Olaya Herrera							2	2	1	4	1							719,4	900,9	347,2	1.146,1	289,9
52506	44	SAB	Ospina							1	0	1	0	0							1.639,3	0,0	1.492,5	0,0	0,0
52540	45	COR	Policarpa							5	0	3	2	2							3.125,0	0,0	2.362,2	1.257,9	1.515,2
52560	46	EXP	Potosí							1	1	0	1	1							628,9	632,9	0,0	689,7	854,7
52565	47	ABA	Providencia							1	1	1	0	1							1.724,1	1.666,7	1.960,8	0,0	2.083,3
52573	48	EXP	Puerres							2	1	2	2	2							1.739,1	952,4	3.174,6	2.247,2	2.857,1
52585	49	EXP	Pupiales							1	2	3	3	2							555,6	1.156,1	1.435,4	1.775,1	1.156,1
52612	50	PIE	Ricaurte							2	5	2	2	4							749,1	2.500,0	775,2	684,9	1.333,3
52621	51	TEL	Roberto Payán							0	2	1	3	0							0,0	2.325,6	806,5	2.290,1	0,0
52678	52	ABA	Samaniego							3	1	6	6	6							931,7	350,9	1.749,3	1.676,0	1.699,7
52685	53	RIO	San Bernardo							1	1	2	1	1							1.408,5	1.333,3	2.564,1	1.428,6	1.428,6
52687	54	JUA	San Lorenzo							1	4	2	2	2							565,0	2.259,9	1.176,5	1.290,3	1.342,3
52693	55	RIO	San Pablo							1	1	1	2	0							684,9	763,4	740,7	1.652,9	0,0
52683	56	OCC	Sandoná							2	5	5	3	5							1.105,0	2.403,8	2.631,6	1.807,2	2.702,7
52696	57	SAN	Santa Bárbara							0	0	0	0	1							0,0	0,0	0,0	0,0	2.631,6
52699	58	ABA	Santacruz							0	0	1	0	2							0,0	0,0	1.176,5	0,0	2.941,2
52720	59	SAB	Sapuyes							1	0	2	0	0							1.724,1	0,0	3.030,3	0,0	0,0
52786	60	COR	Taminango							0	2	2	1	5							0,0	1.234,6	1.324,5	746,3	3.125,0
52788	61	CEN	Tongva							0	1	5	1	0							0,0	1.052,6	3.846,2	934,6	0,0
52835	62	PAS	Tumaco							28	33	21	26	41							863,4	1.033,2	697,0	748,0	1.234,6
52838	63	SAB	Túquerres							2	7	6	5	9							380,2	1.330,8	1.295,9	1.187,6	2.233,3
52885	64	CEN	Yacuanquer							4	4	0	1	2							3.076,9	3.174,6	0,0	1.265,8	1.886,8
<b>TOTAL DEPARTAMENTO</b>										221	232	218	231	259							1.197,6	1.286,7	1.224,4	1.268,7	1.508,2

NOTA: \*Evento no vigilado durante ese año.

\*Población Nacidos Vivos: cifras oficiales 2008 - 2017, año 2018 preliminar (publicadas el 29-03-2019) DANE EEV.

Para el cálculo de las cifras de Nacidos Vivos por municipio para el año 2018, se realizó una proyección utilizando un media móvil de 2 periodos.



**MORTALIDAD POR IRA EN MENORES DE 5 AÑOS**  
**DEPARTAMENTO DE NARIÑO - AÑO 2008 A 2018**  
 Fuente: Subdirección de Salud Pública - SIVIGILA - Oficina de Epidemiología - IDSN

Codigo	#	Región	Municipios	MORTALIDAD POR IRA EN MENORES DE 5 AÑOS																					
				CASOS												TASA X 100.000 MENORES DE 5 AÑOS									
				2008	2009	2010	2011	2012	2013	2014	2015	2016	2017	2018	2008	2009	2010	2011	2012	2013	2014	2015	2016	2017	2018
52001	1	CEN	Pasto	5	1	2	0	3	1	2	2	2	0	2	15,3	3,1	6,2	0,0	9,4	3,2	6,4	6,4	6,4	0,0	6,5
52019	2	RIO	Albán	0	0	0	0	0	0	0	0	0	0	0	0,0	0,0	0,0	0,0	0,0	0,0	0,0	0,0	0,0	0,0	0,0
52022	3	EXP	Aldana	0	0	0	0	0	0	0	0	0	0	0	0,0	0,0	0,0	0,0	0,0	0,0	0,0	0,0	0,0	0,0	0,0
52036	4	OCC	Ancuyá	0	0	0	0	0	1	0	0	0	0	0	0,0	0,0	0,0	0,0	0,0	175,7	0,0	0,0	0,0	0,0	0,0
52051	5	JUA	Arboleda	0	0	0	0	0	0	0	0	0	0	0	0,0	0,0	0,0	0,0	0,0	0,0	0,0	0,0	0,0	0,0	0,0
52079	6	TEL	Barbacoas	2	4	0	1	3	1	3	3	2	1	0	42,4	83,8	0,0	20,4	60,3	19,7	58,0	56,9	37,2	18,3	0,0
52083	7	RIO	Belén	0	0	0	0	0	0	0	0	0	0	0	0,0	0,0	0,0	0,0	0,0	0,0	0,0	0,0	0,0	0,0	0,0
52110	8	JUA	Buesaco	1	0	0	1	0	1	0	0	0	0	0	45,5	0,0	0,0	45,2	0,0	45,2	0,0	0,0	0,0	0,0	0,0
52694	9	JUA	Cartago	0	0	0	0	0	0	0	0	0	0	0	0,0	0,0	0,0	0,0	0,0	0,0	0,0	0,0	0,0	0,0	0,0
52240	10	CEN	Chachagüí	0	0	0	1	0	0	0	0	0	0	0	0,0	0,0	0,0	82,1	0,0	0,0	0,0	0,0	0,0	0,0	0,0
52203	11	RIO	Colón Genova	0	0	0	0	0	0	0	0	0	0	0	0,0	0,0	0,0	0,0	0,0	0,0	0,0	0,0	0,0	0,0	0,0
52207	12	OCC	Consaca	0	0	0	0	0	0	0	0	0	0	0	0,0	0,0	0,0	0,0	0,0	0,0	0,0	0,0	0,0	0,0	0,0
52210	13	EXP	Contadero	0	0	0	0	0	0	0	0	0	0	0	0,0	0,0	0,0	0,0	0,0	0,0	0,0	0,0	0,0	0,0	0,0
52215	14	EXP	Córdoba	1	0	0	0	0	0	1	0	0	0	0	81,4	0,0	0,0	0,0	0,0	0,0	86,1	0,0	0,0	0,0	0,0
52224	15	EXP	Cuaspud	0	0	0	0	0	0	0	1	0	0	0	0,0	0,0	0,0	0,0	0,0	0,0	0,0	114,4	0,0	0,0	0,0
52227	16	EXP	Cumbal	0	0	0	0	1	0	0	0	0	0	0	0,0	0,0	0,0	30,0	0,0	0,0	0,0	0,0	0,0	0,0	0,0
52233	17	COR	Cumbitara	0	0	1	0	1	0	0	1	0	0	0	0,0	0,0	68,5	0,0	66,4	0,0	0,0	62,2	0,0	0,0	0,0
52250	18	SAN	El Charco	1	0	0	1	1	0	0	3	1	0	0	23,8	0,0	0,0	21,7	21,0	0,0	0,0	57,0	18,3	0,0	0,0
52254	19	GUA	El Peñol	0	0	0	0	0	0	0	0	0	0	0	0,0	0,0	0,0	0,0	0,0	0,0	0,0	0,0	0,0	0,0	0,0
52256	20	COR	El Rosario	0	0	0	1	0	0	0	0	0	0	0	0,0	0,0	0,0	89,4	0,0	0,0	0,0	0,0	0,0	0,0	0,0
52258	21	RIO	El Tablón de Gómez	0	0	2	1	0	0	1	0	0	0	0	0,0	0,0	151,3	77,6	0,0	0,0	82,4	0,0	0,0	0,0	0,0
52260	22	GUA	El Tambo	1	0	0	0	0	0	0	0	0	0	0	81,2	0,0	0,0	0,0	0,0	0,0	0,0	0,0	0,0	0,0	0,0
52520	23	PAS	Francisco Pizarro	0	0	0	0	2	0	0	0	1	0	1	0,0	0,0	0,0	0,0	110,1	0,0	0,0	0,0	49,5	0,0	46,8
52287	24	EXP	Funes	0	0	0	0	0	0	0	0	0	0	0	0,0	0,0	0,0	0,0	0,0	0,0	0,0	0,0	0,0	0,0	0,0
52317	25	EXP	Guachucal	0	0	0	0	0	0	0	0	0	0	0	0,0	0,0	0,0	0,0	0,0	0,0	0,0	0,0	0,0	0,0	0,0
52320	26	SAB	Guaitarilla	0	0	0	0	0	0	0	0	0	0	0	0,0	0,0	0,0	0,0	0,0	0,0	0,0	0,0	0,0	0,0	0,0
52323	27	EXP	Gualmatán	0	0	0	0	0	0	0	0	0	0	0	0,0	0,0	0,0	0,0	0,0	0,0	0,0	0,0	0,0	0,0	0,0
52352	28	EXP	Iles	0	1	0	0	0	0	0	1	0	0	0	0,0	138,5	0,0	0,0	0,0	0,0	0,0	139,1	0,0	0,0	0,0
52354	29	SAB	Imués	0	0	0	0	0	0	0	0	0	0	0	0,0	0,0	0,0	0,0	0,0	0,0	0,0	0,0	0,0	0,0	0,0
52356	30	EXP	Ipiales	0	1	2	1	1	2	1	2	0	0	0	0,0	8,4	16,9	8,5	8,5	16,9	8,4	16,7	0,0	0,0	0,0
52378	31	RIO	La Cruz	0	0	0	0	0	0	0	0	0	0	0	0,0	0,0	0,0	0,0	0,0	0,0	0,0	0,0	0,0	0,0	0,0
52381	32	CEN	La Florida	0	0	0	0	0	0	0	0	0	0	0	0,0	0,0	0,0	0,0	0,0	0,0	0,0	0,0	0,0	0,0	0,0
52385	33	GUA	La Llanada	0	0	0	0	0	0	0	0	0	0	0	0,0	0,0	0,0	0,0	0,0	0,0	0,0	0,0	0,0	0,0	0,0
52390	34	SAN	La Tola	0	0	0	0	0	1	0	0	0	0	0	0,0	0,0	0,0	0,0	0,0	56,9	0,0	0,0	0,0	0,0	0,0
52399	35	JUA	La Unión	1	0	1	0	0	1	0	0	0	1	0	41,9	0,0	43,3	0,0	0,0	46,3	0,0	0,0	0,0	49,7	0,0
52405	36	COR	Leiva	0	0	0	0	0	0	0	0	0	0	0	0,0	0,0	0,0	0,0	0,0	0,0	0,0	0,0	0,0	0,0	0,0
52411	37	OCC	Linares	0	0	0	0	0	0	0	0	0	0	0	0,0	0,0	0,0	0,0	0,0	0,0	0,0	0,0	0,0	0,0	0,0
52418	38	GUA	Los Andes	1	0	0	0	0	0	0	0	0	0	0	38,9	0,0	0,0	0,0	0,0	0,0	0,0	0,0	0,0	0,0	0,0
52427	39	TEL	Magüi Payán	0	0	0	0	0	0	0	0	1	0	0	0,0	0,0	0,0	0,0	0,0	0,0	0,0	0,0	33,0	0,0	0,0
52435	40	PIE	Mallama	1	0	0	0	0	0	0	0	0	0	0	91,4	0,0	0,0	0,0	0,0	0,0	0,0	0,0	0,0	0,0	0,0
52473	41	SAN	Mosquera	0	2	0	0	0	0	0	2	0	0	0	0,0	97,5	0,0	0,0	0,0	0,0	0,0	86,5	0,0	0,0	0,0
52480	42	CEN	Nariño	0	0	0	0	0	0	0	0	0	0	0	0,0	0,0	0,0	0,0	0,0	0,0	0,0	0,0	0,0	0,0	0,0
52490	43	SAN	Olaya Herrera	2	1	0	0	0	1	0	2	1	0	0	46,1	23,1	0,0	0,0	0,0	23,0	0,0	45,4	22,5	0,0	0,0
52506	44	SAB	Ospina	0	0	0	0	0	0	0	0	0	0	0	0,0	0,0	0,0	0,0	0,0	0,0	0,0	0,0	0,0	0,0	0,0
52540	45	COR	Policarpa	0	1	0	1	0	0	0	0	0	0	0	0,0	62,3	0,0	61,4	0,0	0,0	0,0	0,0	0,0	0,0	0,0
52560	46	EXP	Potosí	1	0	0	0	0	0	0	0	0	1	96,2	0,0	0,0	0,0	0,0	0,0	0,0	0,0	0,0	0,0	0,0	120,0
52565	47	ABA	Providencia	0	0	0	0	0	0	0	0	0	0	0	0,0	0,0	0,0	0,0	0,0	0,0	0,0	0,0	0,0	0,0	0,0
52573	48	EXP	Puerres	0	0	0	0	0	0	0	0	0	0	0	0,0	0,0	0,0	0,0	0,0	0,0	0,0	0,0	0,0	0,0	0,0
52585	49	EXP	Pupiales	1	0	0	1	0	0	0	0	0	0	1	62,1	0,0	0,0	65,4	0,0	0,0	0,0	0,0	0,0	0,0	72,3
52612	50	PIE	Ricourte	1	1	2	2	1	4	0	1	2	0	0	48,1	47,7	93,4	92,7	45,9	181,1	0,0	43,6	85,5	0,0	0,0
52621	51	TEL	Roberto Payán	0	0	0	1	0	0	0	0	0	0	0	0,0	0,0	0,0	35,8	0,0	0,0	0,0	0,0	0,0	0,0	0,0
52678	52	ABA	Samaniego	1	0	0	0	0	0	0	0	0	0	2	20,3	0,0	0,0	0,0	0,0	0,0	0,0	0,0	0,0	0,0	46,4
52685	53	RIO	San Bernardo	0	0	0	0	0	0	0	0	0	0	0	0,0	0,0	0,0	0,0	0,0	0,0	0,0	0,0	0,0	0,0	0,0
52687	54	JUA	San Lorenzo	0	0	0	0	0	0	0	0	0	0	0	0,0	0,0	0,0	0,0	0,0	0,0	0,0	0,0	0,0	0,0	0,0
52693	55	RIO	San Pablo	0	0	0	0	0	0	0	0	0	0	0	0,0	0,0	0,0	0,0	0,0	0,0	0,0	0,0	0,0	0,0	0,0
52683	56	OCC	Sandoná	0	0	0	0	0	0	0	1	0	0	0	0,0	0,0	0,0	0,0	0,0	0,0	0,0	52,6	0,0	0,0	0,0
52696	57	SAN	Santa Bárbara	0	0	0	1	0	0	0	0	0	0	0	0,0	0,0	0,0	43,8	0,0	0,0	0,0	0,0	0,0	0,0	0,0
52699	58	ABA	Santacruz	0	0	0	0	0	0	0	0	0	0	0	0,0	0,0	0,0	0,0	0,0	0,0	0,0	0,0	0,0	0,0	0,0
52720	59	SAB	Sapuyes	0	0	0	1	0	0	0	0	0	0	0	0,0	0,0	0,0	162,1	0,0	0,0	0,0	0,0	0,0	0,0	0,0
52786	60	COR	Taminango	0	0	0	0	1	0	0	0	0	0	0	0,0	0,0	0,0	0,0	62,8	0,0	0,0	0,0	0,0	0,0	0,0
52788	61	CEN	Tangua	0	0	0	0	0	0	0	0	0	0	0	0,0	0,0	0,0	0,0	0,0	0,0	0,0	0,0	0,0	0,0	0,0
52835	62	PAS	Tumaco	3	5	9	8	6	10	2	6	2	5	4	12,5	20,8	37,8	33,2	24,6	40,6					





**INSTITUTO DEPARTAMENTAL DE SALUD DE NARIÑO**  
**COBERTURAS DE VACUNACIÓN NIÑOS MENORES DE 1 AÑO. DEPARTAMENTO DE NARIÑO - 2018**  
 Fuente: Subdirección de Salud Pública-Immunoprevenibles

Codigo	#	Región	MUNICIPIOS	Población < 1 año. Meta Programática	Cobertura de BCG (Dosis Única)		Cobertura de Hepatitis B (Recién Nacido)		Cobertura de Pentavalente (Terceras Dosis)		Cobertura de Rotavirus (Segundas Dosis)		Cobertura de Neumococo (Segundas Dosis)	
					Dosis Aplicadas	%	Dosis Aplicadas	%	Dosis Aplicadas	%	Dosis Aplicadas	%	Dosis Aplicadas	%
52001	1	CEN	Pasto	5.163	5.015	97,13	5.032	97,46	4.699	91,01	4.720	91,42	4.770	92,39
52019	2	RIO	Albán	89	67	75,28	65	73,03	80	89,89	70	78,65	71	79,78
52022	3	EXP	Aldana	94	71	75,53	70	74,47	86	91,49	72	76,60	72	76,60
52036	4	OCC	Ancuyá	65	50	76,92	50	76,92	46	70,77	48	73,85	49	75,38
52051	5	JUA	Arboleda	88	59	67,05	59	67,05	69	78,41	72	81,82	72	81,82
52079	6	TEL	Barbacoas	884	719	81,33	588	66,52	807	91,29	775	87,67	833	94,23
52083	7	RIO	Belén	62	47	75,81	46	74,19	56	90,32	58	93,55	59	95,16
52110	8	JUA	Buesaco	271	194	71,59	195	71,96	193	71,22	200	73,80	201	74,17
52203	9	RIO	Colón Genova	94	72	76,60	72	76,60	71	75,53	67	71,28	68	72,34
52207	10	OCC	Consaca	84	84	100,00	83	98,81	80	95,24	82	97,62	82	97,62
52210	11	EXP	Contadero	81	61	75,31	61	75,31	65	80,25	62	76,54	62	76,54
52215	12	EXP	Córdoba	198	147	74,24	150	75,76	161	81,31	165	83,33	165	83,33
52224	13	EXP	Cuaspud	115	99	86,09	99	86,09	96	83,48	90	78,26	90	78,26
52227	14	EXP	Cumbal	421	325	77,20	320	76,01	374	88,84	364	86,46	367	87,17
52233	15	COR	Cumbitara	106	83	78,30	84	79,25	111	104,72	108	101,89	111	104,72
52240	16	CEN	Chachagüí	153	140	91,50	140	91,50	140	91,50	138	90,20	142	92,81
52250	17	SAN	El Charco	672	368	54,76	359	53,42	460	68,45	434	64,58	451	67,11
52254	18	GUA	El Peñol	52	45	86,54	44	84,62	51	98,08	50	96,15	50	96,15
52256	19	COR	El Rosario	84	55	65,48	55	65,48	59	70,24	71	84,52	71	84,52
52258	20	RIO	El Tablón de Gómez	154	144	93,51	144	93,51	135	87,66	140	90,91	140	90,91
52260	21	GUA	El Tambo	134	92	68,66	90	67,16	113	84,33	114	85,07	114	85,07
52287	22	EXP	Funes	66	53	80,30	52	78,79	60	90,91	51	77,27	52	78,79
52317	23	EXP	Guachucal	216	143	66,20	142	65,74	171	79,17	170	78,70	170	78,70
52320	24	SAB	Guaitarilla	107	80	74,77	80	74,77	90	84,11	93	86,92	93	86,92
52323	25	EXP	Gualmatán	59	46	77,97	47	79,66	53	89,83	46	77,97	45	76,27
52352	26	EXP	Iles	92	55	59,78	55	59,78	56	60,87	61	66,30	61	66,30
52354	27	SAB	Imués	60	58	96,67	60	100,00	48	80,00	43	71,67	43	71,67
52356	28	EXP	Ipiales	1.800	1.516	84,22	1.509	83,83	1.542	85,67	1.516	84,22	1.543	85,72
52378	29	RIO	La Cruz	193	146	75,65	147	76,17	162	83,94	160	82,90	160	82,90
52381	30	CEN	La Florida	89	84	94,38	83	93,26	100	112,36	97	108,99	97	108,99
52385	31	GUA	La Llanada	63	61	96,83	60	95,24	74	117,46	67	106,35	68	107,94
52390	32	SAN	La Tola	145	75	51,72	73	50,34	105	72,41	105	72,41	111	76,55
52399	33	JUA	La Unión	361	426	118,01	424	117,45	314	86,98	321	88,92	324	89,75
52405	34	COR	Leiva	129	91	70,54	93	72,09	96	74,42	99	76,74	99	76,74
52411	35	OCC	Linares	86	49	56,98	49	56,98	66	76,74	73	84,88	74	86,05
52418	36	GUA	Los Andes	108	96	88,89	97	89,81	110	101,85	100	92,59	100	92,59
52427	37	TEL	Magüi Payan	265	132	49,81	101	38,11	133	50,19	122	46,04	146	55,09
52435	38	PIE	Mallama	101	82	81,19	82	81,19	90	89,11	78	77,23	80	79,21
52473	39	SAN	Mosquera	140	106	75,71	105	75,00	132	94,29	127	90,71	135	96,43
52480	40	CEN	Nariño	44	45	102,27	46	104,55	37	84,09	34	77,27	34	77,27
52490	41	SAN	Olaya Herrera	799	396	49,56	392	49,06	458	57,32	416	52,07	433	54,19
52506	42	SAB	Ospina	67	33	49,25	32	47,76	58	86,57	60	89,55	60	89,55
52520	43	PAS	Francisco Pizarro	151	106	70,20	105	69,54	121	80,13	126	83,44	129	85,43
52540	44	COR	Policarpa	159	150	94,34	147	92,45	182	114,47	156	98,11	163	102,52
52560	45	EXP	Potosí	164	124	75,61	111	67,68	158	96,34	151	92,07	151	92,07
52565	46	ABA	Providencia	56	51	91,07	52	92,86	39	69,64	37	66,07	37	66,07
52573	47	EXP	Puerres	112	73	65,18	72	64,29	89	79,46	79	70,54	79	70,54
52585	48	EXP	Pupiales	204	175	85,78	173	84,80	184	90,20	188	92,16	188	92,16
52612	49	PIE	Ricaurte	311	333	107,07	276	88,75	241	77,49	255	81,99	269	86,50
52621	50	TEL	Roberto Payán	262	161	61,45	138	52,67	177	67,56	156	59,54	176	67,18
52678	51	ABA	Samaniego	300	341	113,67	335	111,67	341	113,67	331	110,33	337	112,33
52683	52	OCC	Sandoná	207	184	88,89	186	89,86	174	84,06	188	90,82	188	90,82
52685	53	RIO	San Bernardo	87	73	83,91	74	85,06	72	82,76	83	95,40	83	95,40
52687	54	JUA	San Lorenzo	184	154	83,70	156	84,78	165	89,67	167	90,76	168	91,30
52693	55	RIO	San Pablo	150	146	97,33	145	96,67	131	87,33	136	90,67	137	91,33
52694	56	JUA	Cartago	83	76	91,57	77	92,77	71	85,54	77	92,77	77	92,77
52696	57	SAN	Santa Bárbara	237	123	51,90	113	47,68	130	54,85	112	47,26	124	52,32
52699	58	ABA	Santacruz	112	88	78,57	81	72,32	113	100,89	110	98,21	115	102,68
52720	59	SAB	Sapuyes	76	38	50,00	38	50,00	50	65,79	50	65,79	50	65,79
52786	60	COR	Taminango	183	150	81,97	151	82,51	147	80,33	141	77,05	142	77,60
52788	61	CEN	Tangua	102	89	87,25	88	86,27	86	84,31	80	78,43	80	78,43
52835	62	PAS	Tumaco	3.470	3.652	105,24	3.493	100,66	3.141	90,52	3.178	91,59	3.322	95,73
52838	63	SAB	Túquerres	525	434	82,67	433	82,48	436	83,05	424	80,76	427	81,33
52885	64	CEN	Yacuanquer	120	103	85,83	103	85,83	98	81,67	108	90,00	108	90,00
<b>TOTAL DEPARTAMENTO</b>				<b>21.309</b>	<b>18.534</b>	<b>86,97</b>	<b>18.082</b>	<b>84,85</b>	<b>18.253</b>	<b>85,65</b>	<b>18.072</b>	<b>84,80</b>	<b>18.518</b>	<b>86,90</b>



**INSTITUTO DEPARTAMENTAL DE SALUD DE NARIÑO**  
**COBERTURAS DE VACUNACIÓN NIÑOS DE 1 AÑO. DEPARTAMENTO DE NARIÑO - 2018**  
 Fuente: Subdirección de Salud Pública-Immunoprevenibles

Codigo	#	Región	MUNICIPIOS	Población de 1 año. Meta Programática	Cobertura de Triple Viral (Dosis Única)		Cobertura de Hepatitis A (Dosis Única)		Cobertura de Varicela (Dosis Única)		Cobertura de Neumococo (Refuerzo)	
					Dosis Aplicadas	%	Dosis Aplicadas	%	Dosis Aplicadas	%	Dosis Aplicadas	%
52001	1	CEN	Pasto	5.067	4.911	96,92	4.925	97,20	4.895	96,61	4.893	96,57
52019	2	RIO	Albán	93	80	86,02	80	86,02	80	86,02	79	84,95
52022	3	EXP	Aldana	94	87	92,55	87	92,55	87	92,55	87	92,55
52036	4	OCC	Ancuyá	65	64	98,46	64	98,46	63	96,92	62	95,38
52051	5	JUA	Arboleda	88	59	67,05	59	67,05	57	64,77	59	67,05
52079	6	TEL	Barbacoas	940	846	90,00	848	90,21	847	90,11	831	88,40
52083	7	RIO	Belén	62	76	122,58	76	122,58	76	122,58	76	122,58
52110	8	JUA	Buesaco	278	232	83,45	234	84,17	234	84,17	232	83,45
52203	9	RIO	Colón Genova	98	63	64,29	63	64,29	63	64,29	63	64,29
52207	10	OCC	Consaca	100	89	89,00	90	90,00	90	90,00	89	89,00
52210	11	EXP	Contadero	83	73	87,95	74	89,16	72	86,75	73	87,95
52215	12	EXP	Córdoba	201	193	96,02	197	98,01	196	97,51	195	97,01
52224	13	EXP	Cuaspué	123	93	75,61	94	76,42	94	76,42	94	76,42
52227	14	EXP	Cumbal	441	428	97,05	436	98,87	432	97,96	434	98,41
52233	15	COR	Cumbitara	111	113	101,80	114	102,70	114	102,70	113	101,80
52240	16	CEN	Chachagüí	160	165	103,13	167	104,38	167	104,38	165	103,13
52250	17	SAN	El Charco	673	472	70,13	472	70,13	472	70,13	472	70,13
52254	18	GUA	El Peñol	54	55	101,85	55	101,85	54	100,00	55	101,85
52256	19	COR	El Rosario	91	68	74,73	68	74,73	68	74,73	68	74,73
52258	20	RIO	El Tablón de Gómez	158	135	85,44	135	85,44	135	85,44	135	85,44
52260	21	GUA	El Tambo	148	131	88,51	131	88,51	131	88,51	131	88,51
52287	22	EXP	Funes	60	67	111,67	67	111,67	67	111,67	67	111,67
52317	23	EXP	Guachucal	216	183	84,72	183	84,72	183	84,72	183	84,72
52320	24	SAB	Guaitarilla	108	97	89,81	98	90,74	97	89,81	97	89,81
52323	25	EXP	Gualmatán	59	58	98,31	58	98,31	59	100,00	58	98,31
52352	26	EXP	Iles	102	74	72,55	75	73,53	75	73,53	75	73,53
52354	27	SAB	Imués	62	58	93,55	58	93,55	58	93,55	57	91,94
52356	28	EXP	Ipiales	1.846	1.701	92,15	1.786	96,75	1.795	97,24	1.625	88,03
52378	29	RIO	La Cruz	205	154	75,12	154	75,12	154	75,12	154	75,12
52381	30	CEN	La Florida	89	101	113,48	101	113,48	101	113,48	101	113,48
52385	31	GUA	La Llanada	66	66	100,00	66	100,00	66	100,00	66	100,00
52390	32	SAN	La Tola	150	116	77,33	116	77,33	116	77,33	116	77,33
52399	33	JUA	La Unión	361	347	96,12	349	96,68	347	96,12	348	96,40
52405	34	COR	Leiva	133	103	77,44	103	77,44	103	77,44	103	77,44
52411	35	OCC	Linares	87	88	101,15	89	102,30	89	102,30	89	102,30
52418	36	GUA	Los Andes	112	110	98,21	111	99,11	109	97,32	110	98,21
52427	37	TEL	Magüi Payán	300	195	65,00	196	65,33	196	65,33	191	63,67
52435	38	PIE	Mallama	102	95	93,14	96	94,12	96	94,12	96	94,12
52473	39	SAN	Mosquera	150	145	96,67	145	96,67	145	96,67	143	95,33
52480	40	CEN	Nariño	44	28	63,64	28	63,64	28	63,64	28	63,64
52490	41	SAN	Olaya Herrera	786	496	63,10	496	63,10	496	63,10	504	64,12
52506	42	SAB	Ospina	73	79	108,22	79	108,22	79	108,22	79	108,22
52520	43	PAS	Francisco Pizarro	154	162	105,19	162	105,19	162	105,19	162	105,19
52540	44	COR	Policarpa	166	187	112,65	188	113,25	187	112,65	184	110,84
52560	45	EXP	Potosí	164	159	96,95	159	96,95	159	96,95	159	96,95
52565	46	ABA	Providencia	71	43	60,56	45	63,38	43	60,56	45	63,38
52573	47	EXP	Puerres	114	92	80,70	94	82,46	92	80,70	92	80,70
52585	48	EXP	Pupiales	208	187	89,90	187	89,90	187	89,90	187	89,90
52612	49	PIE	Ricaurte	368	274	74,46	276	75,00	275	74,73	268	72,83
52621	50	TEL	Roberto Payán	266	229	86,09	231	86,84	230	86,47	217	81,58
52678	51	ABA	Samaniego	318	351	110,38	351	110,38	350	110,06	347	109,12
52683	52	OCC	Sandoná	214	182	85,05	182	85,05	180	84,11	181	84,58
52685	53	RIO	San Bernardo	87	77	88,51	76	87,36	76	87,36	76	87,36
52687	54	JUA	San Lorenzo	187	175	93,58	175	93,58	175	93,58	174	93,05
52693	55	RIO	San Pablo	154	119	77,27	119	77,27	118	76,62	118	76,62
52694	56	JUA	Cartago	96	64	66,67	64	66,67	64	66,67	63	65,63
52696	57	SAN	Santa Bárbara	244	148	60,66	148	60,66	148	60,66	143	58,61
52699	58	ABA	Santacruz	114	129	113,16	133	116,67	132	115,79	132	115,79
52720	59	SAB	Sapuyes	77	62	80,52	62	80,52	62	80,52	62	80,52
52786	60	COR	Taminango	183	149	81,42	151	82,51	150	81,97	150	81,97
52788	61	CEN	Tangua	132	96	72,73	96	72,73	96	72,73	96	72,73
52835	62	PAS	Tumaco	3.505	3.358	95,81	3.375	96,29	3.370	96,15	3.287	93,78
52838	63	SAB	Túquerres	546	469	85,90	472	86,45	470	86,08	468	85,71
52885	64	CEN	Yacuanquer	123	79	64,23	79	64,23	79	64,23	79	64,23
<b>TOTAL DEPARTAMENTO</b>				<b>21.730</b>	<b>19.585</b>	<b>90,13</b>	<b>19.748</b>	<b>90,88</b>	<b>19.691</b>	<b>90,62</b>	<b>19.386</b>	<b>89,21</b>



**INSTITUTO DEPARTAMENTAL DE SALUD DE NARIÑO**  
**COBERTURAS DE VACUNACIÓN NIÑOS DE 18 MESES. DEPARTAMENTO DE NARIÑO - 2018**  
 Fuente: Subdirección de Salud Pública-Inmunoprevenibles

Codigo	#	Región	MUNICIPIOS	Población de 1 año. Meta Programática	Cobertura de Polio (Primer Refuerzo)		Cobertura de DPT (Primer Refuerzo)		Cobertura de Fiebre Amarilla (Dosis Única)	
					Dosis Aplicadas	%	Dosis Aplicadas	%	Dosis Aplicadas	%
52001	1	CEN	Pasto	5.067	4.847	95,66	4.849	95,70	4.834	95,40
52019	2	RIO	Albán	93	92	98,92	92	98,92	94	101,08
52022	3	EXP	Aldana	94	91	96,81	90	95,74	91	96,81
52036	4	OCC	Ancuyá	65	58	89,23	58	89,23	58	89,23
52051	5	JUA	Arboleda	88	65	73,86	65	73,86	64	72,73
52079	6	TEL	Barbacoas	940	652	69,36	652	69,36	633	67,34
52083	7	RIO	Belén	62	73	117,74	73	117,74	73	117,74
52110	8	JUA	Buesaco	278	254	91,37	254	91,37	251	90,29
52203	9	RIO	Colón Genova	98	66	67,35	66	67,35	65	66,33
52207	10	OCC	Consaca	100	86	86,00	86	86,00	85	85,00
52210	11	EXP	Contadero	83	80	96,39	80	96,39	80	96,39
52215	12	EXP	Córdoba	201	194	96,52	194	96,52	194	96,52
52224	13	EXP	Cuaspud	123	103	83,74	103	83,74	103	83,74
52227	14	EXP	Cumbal	441	417	94,56	417	94,56	409	92,74
52233	15	COR	Cumbitara	111	82	73,87	82	73,87	81	72,97
52240	16	CEN	Chachagüí	160	167	104,38	166	103,75	167	104,38
52250	17	SAN	El Charco	673	474	70,43	474	70,43	483	71,77
52254	18	GUA	El Peñol	54	52	96,30	52	96,30	52	96,30
52256	19	COR	El Rosario	91	71	78,02	71	78,02	71	78,02
52258	20	RIO	El Tablón de Gómez	158	121	76,58	121	76,58	122	77,22
52260	21	GUA	El Tambo	148	133	89,86	133	89,86	131	88,51
52287	22	EXP	Funes	60	60	100,00	60	100,00	60	100,00
52317	23	EXP	Guachucal	216	172	79,63	172	79,63	172	79,63
52320	24	SAB	Guaitarilla	108	82	75,93	82	75,93	81	75,00
52323	25	EXP	Gualmatán	59	55	93,22	55	93,22	55	93,22
52352	26	EXP	Iles	102	94	92,16	94	92,16	94	92,16
52354	27	SAB	Imués	62	57	91,94	57	91,94	57	91,94
52356	28	EXP	Ipiales	1.846	1.639	88,79	1.646	89,17	1.644	89,06
52378	29	RIO	La Cruz	205	153	74,63	153	74,63	153	74,63
52381	30	CEN	La Florida	89	85	95,51	85	95,51	85	95,51
52385	31	GUA	La Llanada	66	54	81,82	54	81,82	53	80,30
52390	32	SAN	La Tola	150	89	59,33	89	59,33	90	60,00
52399	33	JUA	La Unión	361	357	98,89	357	98,89	356	98,61
52405	34	COR	Leiva	133	106	79,70	106	79,70	107	80,45
52411	35	OCC	Linares	87	81	93,10	81	93,10	81	93,10
52418	36	GUA	Los Andes	112	121	108,04	121	108,04	120	107,14
52427	37	TEL	Magüi Payan	300	105	35,00	105	35,00	103	34,33
52435	38	PIE	Mallama	102	109	106,86	109	106,86	106	103,92
52473	39	SAN	Mosquera	150	143	95,33	143	95,33	143	95,33
52480	40	CEN	Nariño	44	32	72,73	32	72,73	31	70,45
52490	41	SAN	Olaya Herrera	786	450	57,25	450	57,25	448	57,00
52506	42	SAB	Ospina	73	72	98,63	72	98,63	72	98,63
52520	43	PAS	Francisco Pizarro	154	142	92,21	142	92,21	138	89,61
52540	44	COR	Policarpa	166	150	90,36	150	90,36	147	88,55
52560	45	EXP	Potosí	164	154	93,90	154	93,90	153	93,29
52565	46	ABA	Providencia	71	49	69,01	49	69,01	49	69,01
52573	47	EXP	Puerres	114	78	68,42	78	68,42	78	68,42
52585	48	EXP	Pupiales	208	206	99,04	206	99,04	206	99,04
52612	49	PIE	Ricaurte	368	244	66,30	245	66,58	254	69,02
52621	50	TEL	Roberto Payán	266	183	68,80	182	68,42	178	66,92
52678	51	ABA	Samaniego	318	296	93,08	296	93,08	291	91,51
52683	52	OCC	Sandoná	214	211	98,60	211	98,60	212	99,07
52685	53	RIO	San Bernardo	87	91	104,60	91	104,60	91	104,60
52687	54	JUA	San Lorenzo	187	179	95,72	179	95,72	179	95,72
52693	55	RIO	San Pablo	154	129	83,77	129	83,77	129	83,77
52694	56	JUA	Cartago	96	83	86,46	83	86,46	82	85,42
52696	57	SAN	Santa Bárbara	244	104	42,62	104	42,62	105	43,03
52699	58	ABA	Santacruz	114	120	105,26	120	105,26	118	103,51
52720	59	SAB	Sapuyes	77	63	81,82	63	81,82	63	81,82
52786	60	COR	Taminango	183	142	77,60	142	77,60	142	77,60
52788	61	CEN	Tangua	132	120	90,91	120	90,91	119	90,15
52835	62	PAS	Tumaco	3.505	2.547	72,67	2.546	72,64	2.512	71,67
52838	63	SAB	Túqueres	546	463	84,80	463	84,80	459	84,07
52885	64	CEN	Yacuanquer	123	108	87,80	108	87,80	108	87,80
<b>TOTAL DEPARTAMENTO</b>				<b>21.730</b>	<b>18.156</b>	<b>83,55</b>	<b>18.162</b>	<b>83,58</b>	<b>18.065</b>	<b>83,13</b>



IBS  
2018IBS  
2018IBS  
2018IBS  
2018IBS  
2018IBS  
2018

**INSTITUTO DEPARTAMENTAL DE SALUD DE NARIÑO**  
**COBERTURAS DE VACUNACIÓN NIÑOS DE 5 AÑOS. DEPARTAMENTO DE NARIÑO - 2018**  
 Fuente: Subdirección de Salud Pública-Immunoprevenibles

Codigo	#	Región	MUNICIPIOS	Población de 5 años. Meta Programática	Cobertura de Polio (Segundo Refuerzo)		Cobertura de DPT (Segundo Refuerzo)		Cobertura de Triple Viral (Refuerzo)	
					Dosis Aplicadas	%	Dosis Aplicadas	%	Dosis Aplicadas	%
52001	1	CEN	Pasto	5,163	4.885	94,62	4.886	94,63	4.897	94,85
52019	2	RIO	Albán	108	114	105,56	114	105,56	114	105,56
52022	3	EXP	Aldana	119	102	85,71	102	85,71	102	85,71
52036	4	OCC	Ancuyá	82	75	91,46	75	91,46	75	91,46
52051	5	JUA	Arboleda	107	89	83,18	89	83,18	89	83,18
52079	6	TEL	Barbacoas	807	716	88,72	716	88,72	720	89,22
52083	7	RIO	Belén	75	78	104,00	78	104,00	78	104,00
52110	8	JUA	Buesaco	310	284	91,61	284	91,61	284	91,61
52203	9	RIO	Colón Genova	107	95	88,79	95	88,79	95	88,79
52207	10	OCC	Consaca	114	93	81,58	93	81,58	93	81,58
52210	11	EXP	Contadero	97	94	96,91	94	96,91	94	96,91
52215	12	EXP	Córdoba	229	205	89,52	205	89,52	206	89,96
52224	13	EXP	Cuaspud	149	110	73,83	110	73,83	110	73,83
52227	14	EXP	Cumbal	610	483	79,18	483	79,18	482	79,02
52233	15	COR	Cumbitara	125	113	90,40	113	90,40	113	90,40
52240	16	CEN	Chachagüí	172	150	87,21	150	87,21	151	87,79
52250	17	SAN	El Charco	724	508	70,17	508	70,17	507	70,03
52254	18	GUA	El Peñol	77	58	75,32	58	75,32	58	75,32
52256	19	COR	El Rosario	90	80	88,89	80	88,89	80	88,89
52258	20	RIO	El Tablón de Gómez	193	147	76,17	147	76,17	147	76,17
52260	21	GUA	El Tambo	160	143	89,38	143	89,38	142	88,75
52287	22	EXP	Funes	78	64	82,05	64	82,05	63	80,77
52317	23	EXP	Guachucal	243	219	90,12	219	90,12	219	90,12
52320	24	SAB	Guaitarilla	134	105	78,36	105	78,36	105	78,36
52323	25	EXP	Gualmatán	75	60	80,00	60	80,00	60	80,00
52352	26	EXP	Iles	114	114	100,00	114	100,00	114	100,00
52354	27	SAB	Imués	79	59	74,68	59	74,68	59	74,68
52356	28	EXP	Ipiales	2,091	1,851	88,52	1,835	87,76	1,819	86,99
52378	29	RIO	La Cruz	209	175	83,73	175	83,73	175	83,73
52381	30	CEN	La Florida	104	91	87,50	91	87,50	91	87,50
52385	31	GUA	La Llanada	62	75	120,97	75	120,97	74	119,35
52390	32	SAN	La Tola	166	140	84,34	140	84,34	140	84,34
52399	33	JUA	La Unión	414	371	89,61	371	89,61	369	89,13
52405	34	COR	Leiva	125	143	114,40	143	114,40	143	114,40
52411	35	OCC	Linares	109	84	77,06	84	77,06	84	77,06
52418	36	GUA	Los Andes	123	134	108,94	133	108,13	133	108,13
52427	37	TEL	Magüi Payan	256	176	68,75	176	68,75	178	69,53
52435	38	PIE	Mallama	110	112	101,82	113	102,73	113	102,73
52473	39	SAN	Mosquera	180	129	71,67	129	71,67	130	72,22
52480	40	CEN	Nariño	48	33	68,75	33	68,75	33	68,75
52490	41	SAN	Olaya Herrera	767	440	57,37	440	57,37	440	57,37
52506	42	SAB	Ospina	87	72	82,76	72	82,76	72	82,76
52520	43	PAS	Francisco Pizarro	174	120	68,97	120	68,97	119	68,39
52540	44	COR	Policarpa	186	164	88,17	164	88,17	164	88,17
52560	45	EXP	Potosí	183	197	107,65	197	107,65	197	107,65
52565	46	ABA	Providencia	71	44	61,97	44	61,97	44	61,97
52573	47	EXP	Puerres	121	94	77,69	94	77,69	94	77,69
52585	48	EXP	Pupiales	249	242	97,19	242	97,19	242	97,19
52612	49	PIE	Ricaurte	426	311	73,00	311	73,00	314	73,71
52621	50	TEL	Roberto Payán	304	183	60,20	183	60,20	184	60,53
52678	51	ABA	Samaniego	370	321	86,76	321	86,76	323	87,30
52683	52	OCC	Sandoná	222	187	84,23	186	83,78	187	84,23
52685	53	RIO	San Bernardo	98	87	88,78	87	88,78	87	88,78
52687	54	JUA	San Lorenzo	230	154	66,96	154	66,96	154	66,96
52693	55	RIO	San Pablo	179	122	68,16	122	68,16	123	68,72
52694	56	JUA	Cartago	94	75	79,79	75	79,79	75	79,79
52696	57	SAN	Santa Bárbara	249	108	43,37	108	43,37	108	43,37
52699	58	ABA	Santacruz	121	112	92,56	112	92,56	115	95,04
52720	59	SAB	Sapuyes	76	56	73,68	56	73,68	53	69,74
52786	60	COR	Taminango	209	158	75,60	158	75,60	158	75,60
52788	61	CEN	Tangua	120	112	93,33	112	93,33	112	93,33
52835	62	PAS	Tumaco	3,642	2,472	67,87	2,471	67,85	2,492	68,42
52838	63	SAB	Túquerres	627	512	81,66	512	81,66	513	81,82
52885	64	CEN	Yacuanquer	121	127	104,96	127	104,96	127	104,96
<b>TOTAL DEPARTAMENTO</b>				<b>23.264</b>	<b>19.227</b>	<b>82,65</b>	<b>19.210</b>	<b>82,57</b>	<b>19.236</b>	<b>82,69</b>

IBS  
2018IBS  
2018IBS  
2018IBS  
2018IBS  
2018IBS  
2018

**INSTITUTO DEPARTAMENTAL DE SALUD DE NARIÑO**  
**COBERTURAS DE VACUNACIÓN DE VPH. DEPARTAMENTO DE NARIÑO - 2018**  
 Fuente: Subdirección de Salud Pública-Immunoprevenibles

Codigo	#	Región	MUNICIPIOS	Niñas de 9 años.	Cobertura de VPH (Primeras Dosis)		Cobertura de VPH (Segundas Dosis)	
					Dosis Aplicadas	%	Dosis Aplicadas	%
52001	1	CEN	Pasto	2.890	2.148	74,33	1.605	74,72
52019	2	RIO	Albán	98	46	47,10	48	104,35
52022	3	EXP	Aldana	43	62	145,31	67	108,06
52036	4	OCC	Ancuyá	45	50	111,94	53	106,00
52051	5	JUA	Arboleda	57	57	99,42	55	96,49
52079	6	TEL	Barbacoas	461	347	75,27	470	135,45
52083	7	RIO	Belén	43	43	99,23	37	86,05
52110	8	JUA	Buesaco	181	240	132,60	167	69,58
52203	9	RIO	Colón Genova	74	57	77,38	54	94,74
52207	10	OCC	Consoca	66	63	95,94	58	92,06
52210	11	EXP	Contadero	52	55	105,10	51	92,73
52215	12	EXP	Córdoba	120	113	94,43	131	115,93
52224	13	EXP	Cuaspué	68	78	114,15	110	141,03
52227	14	EXP	Cumbal	295	307	103,95	312	101,63
52233	15	COR	Cumbitara	95	69	72,38	50	72,46
52240	16	CEN	Chachagüí	99	74	74,75	96	129,73
52250	17	SAN	El Charco	348	270	77,51	313	115,93
52254	18	GUA	El Peñol	45	47	105,22	52	110,64
52256	19	COR	El Rosario	65	65	100,52	72	110,77
52258	20	RIO	El Tablón de Gómez	108	108	100,00	121	112,04
52260	21	GUA	El Tambo	89	93	104,89	107	115,05
52287	22	EXP	Funes	44	44	100,76	36	81,82
52317	23	EXP	Guachucal	105	115	109,52	157	136,52
52320	24	SAB	Guaitarilla	76	75	98,25	64	85,33
52323	25	EXP	Gualmatán	44	32	72,73	45	140,63
52352	26	EXP	Illes	59	62	105,68	63	101,61
52354	27	SAB	Imués	43	39	90,00	38	97,44
52356	28	EXP	Ipiques	1.070	1.586	148,22	768	48,42
52378	29	RIO	La Cruz	115	97	84,10	90	92,78
52381	30	CEN	La Florida	64	48	75,00	64	133,33
52385	31	GUA	La Llanada	43	45	104,65	24	53,33
52390	32	SAN	La Tola	112	105	93,75	89	84,76
52399	33	JUA	La Unión	206	257	124,56	247	96,11
52405	34	COR	Leiva	101	79	78,48	40	50,63
52411	35	OCC	Linares	67	71	106,50	61	85,92
52418	36	GUA	Los Andes	134	66	49,38	84	127,27
52427	37	TEL	Magüi Payán	167	137	82,04	37	27,01
52435	38	PIE	Mallama	61	71	117,03	66	92,96
52473	39	SAN	Mosquera	123	58	47,03	69	118,97
52480	40	CEN	Nariño	27	35	129,63	29	82,86
52490	41	SAN	Olaya Herrera	290	176	60,62	154	87,50
52506	42	SAB	Ospina	46	33	71,22	44	133,33
52520	43	PAS	Francisco Pizarro	111	76	68,67	46	60,53
52540	44	COR	Policarpa	117	174	148,30	209	120,11
52560	45	EXP	Potosí	86	90	105,06	120	133,33
52565	46	ABA	Providencia	54	27	49,69	42	155,56
52573	47	EXP	Puerres	59	49	82,58	47	95,92
52585	48	EXP	Pupiales	131	153	116,50	141	92,16
52612	49	PIE	Ricaurte	182	294	161,24	314	106,80
52621	50	TEL	Roberto Payán	192	158	82,43	133	84,18
52678	51	ABA	Samaniego	269	139	51,74	113	81,29
52683	52	OCC	Sandoná	153	130	84,78	138	106,15
52685	53	RIO	San Bernardo	82	47	57,55	43	91,49
52687	54	JUA	San Lorenzo	138	111	80,43	137	123,42
52693	55	RIO	San Pablo	105	88	83,54	105	119,32
52694	56	JUA	Cartago	56	53	95,21	69	130,19
52696	57	SAN	Santa Bárbara	139	70	50,24	54	77,14
52699	58	ABA	Santacruz	119	81	68,07	96	118,52
52720	59	SAB	Sapuyes	44	44	99,25	39	88,64
52786	60	COR	Taminango	133	129	96,99	122	94,57
52788	61	CEN	Tangua	67	62	93,00	52	83,87
52835	62	PAS	Tumaco	1.998	1.805	90,33	437	24,21
52838	63	SAB	Túquerres	345	396	114,78	424	107,07
52885	64	CEN	Yacuanquer	70	80	114,29	44	55,00
<b>TOTAL DEPARTAMENTO</b>				<b>12.990</b>	<b>11.879</b>	<b>91,45</b>	<b>9.223</b>	<b>77,64</b>

IBS  
2018IBS  
2018IBS  
2018IBS  
2018IBS  
2018IBS  
2018

485

**CASOS TUBERCULOSIS - INCIDENCIA - % CURACIÓN - % CAPTACIÓN DE SINTOMÁTICO RESPIRATORIO - MORTALIDAD POR TB - COINFECCIÓN TB/VIH**  
**DEPARTAMENTO DE NARIÑO - AÑO 2018**

Fuente : Subdirección de Salud Publica, Dimensión enfermedades transmisibles,  
 Componente enfermedades emergentes reemergentes, Programa de Tuberculosis - IDSN

Codigo	#	Región	MUNICIPIOS	Población 2018	Numero de casos TB Pulmonar	Numero de casos TB Extrapulm onar	Casos Nuevos TBC todas las formas		% Curación casos TB Nuevos BK Positivos			% Captación de Sintomático Respiratorio	Mortalidad por TB		Coinfección TBC/VIH	
							# de casos	Tasa* 100.000 Hab	# de casos Bk Positivos Curados	# de casos Bk Positivos que ingresaron a la cohorte	% Curación		# de casos	Tasa* 100.000 Hab	# de casos	Tasa* 100.000 Hab
52001	1	CEN	Pasto	455.678	31	12	43	9,4	4	4	100	125	0	0,00	4	0,88
52019	2	RIO	Albán	22.999	3	0	3	13,0	-	-	NA	105	0	0,00	0	0,00
52022	3	EXP	Aldana	5.855	0	0	0	0,0	-	-	NA	151	0	0,00	0	0,00
52036	4	OCC	Ancuyá	6.572	1	1	2	30,4	-	-	NA	122	0	0,00	0	0,00
52051	5	JUA	Arboleda	7.573	0	0	0	0,0	-	-	NA	30	0	0,00	0	0,00
52079	6	TEL	Barbacoas	40.429	4	2	6	14,8	1	1	100	24	0	0,00	0	0,00
52083	7	RIO	Belén	7.801	0	0	0	0,0	-	-	NA	67	0	0,00	0	0,00
52110	8	JUA	Buesaco	25.947	0	1	1	3,9	-	-	NA	103	1	3,85	0	0,00
52694	9	JUA	Cartago	7.657	0	0	0	0,0	-	-	NA	92	0	0,00	0	0,00
52240	10	CEN	Chachagüí	14.045	1	1	2	14,2	1	1	100	77	0	0,00	0	0,00
52203	11	RIO	Colón Genova	10.238	0	0	0	0,0	-	-	NA	103	0	0,00	0	0,00
52207	12	OCC	Consaca	9.099	1	0	1	11,0	-	-	NA	65	0	0,00	0	0,00
52210	13	EXP	Contadero	7.035	0	0	0	0,0	-	-	NA	161	0	0,00	0	0,00
52215	14	EXP	Córdoba	14.091	0	0	0	0,0	-	-	NA	130	0	0,00	0	0,00
52224	15	EXP	Cuaspud	8.727	0	0	0	0,0	-	-	NA	115	0	0,00	0	0,00
52227	16	EXP	Cumbal	39.791	0	0	0	0,0	-	-	NA	106	0	0,00	0	0,00
52233	17	COR	Cumbitara	16.598	0	0	0	0,0	-	-	NA	123	0	0,00	0	0,00
52250	18	SAN	El Charco	41.042	5	1	6	14,6	1	1	100	93	0	0,00	0	0,00
52254	19	GUA	El Peñol	6.383	0	0	0	0,0	-	-	NA	105	0	0,00	0	0,00
52256	20	COR	El Rosario	9.801	6	1	7	71,4	-	-	NA	133	1	10,20	0	0,00
52258	21	RIO	El Tablón de Gómez	12.388	0	0	0	0,0	-	-	NA	137	0	0,00	0	0,00
52260	22	GUA	El Tambo	11.720	0	0	0	0,0	-	-	NA	227	0	0,00	0	0,00
52520	23	PAS	Francisco Pizarro	16.461	0	0	0	0,0	-	-	NA	124	0	0,00	0	0,00
52287	24	EXP	Funes	6.354	1	0	1	15,7	-	-	NA	137	0	0,00	0	0,00
52317	25	EXP	Guachucal	15.269	1	0	1	6,5	-	-	NA	120	0	0,00	0	0,00
52320	26	SAB	Guaitarilla	11.508	0	0	0	0,0	-	-	NA	114	0	0,00	0	0,00
52323	27	EXP	Gualmatán	5.782	1	0	1	17,3	1	1	100	106	0	0,00	0	0,00
52352	28	EXP	Illes	8.956	0	0	0	0,0	-	-	NA	128	0	0,00	0	0,00
52354	29	SAB	Imués	5.902	0	0	0	0,0	-	-	NA	121	0	0,00	0	0,00
52356	30	EXP	Ipiales	148.297	8	1	9	6,1	3	3	100	89	0	0,00	0	0,00
52378	31	RIO	La Cruz	18.292	0	0	0	0,0	-	-	NA	108	0	0,00	0	0,00
52381	32	CEN	La Florida	9.297	0	0	0	0,0	-	-	NA	101	0	0,00	0	0,00
52385	33	GUA	La Llanada	5.563	0	0	0	0,0	-	-	NA	117	0	0,00	0	0,00
52390	34	SAN	La Tola	14.230	2	0	2	14,1	-	-	NA	0	0	0,00	0	0,00
52399	35	JUA	La Unión	25.483	1	1	2	7,8	-	-	NA	86	0	0,00	0	0,00
52405	36	COR	Leiva	14.463	4	0	4	27,7	-	-	NA	124	1	6,91	1	6,91
52411	37	OCC	Linares	9.525	0	0	0	0,0	-	-	NA	108	0	0,00	0	0,00
52418	38	GUA	Los Andes	20.494	1	0	1	4,9	-	-	NA	97	0	0,00	0	0,00
52427	39	TEL	Magüi Payan	24.610	0	0	0	0,0	-	-	NA	106	0	0,00	0	0,00
52435	40	PIE	Mallama	7.332	4	0	4	54,6	-	-	NA	112	0	0,00	0	0,00
52473	41	SAN	Mosquera	17.783	1	0	1	5,6	-	-	NA	61	0	0,00	0	0,00
52480	42	CEN	Nariño	5.074	0	0	0	0,0	-	-	NA	65	0	0,00	0	0,00
52490	43	SAN	Olaya Herrera	32.379	2	1	3	9,3	1	1	100	102	0	0,00	1	3,09
52506	44	SAB	Ospina	8.834	0	1	1	11,3	-	-	NA	160	0	0,00	0	0,00
52540	45	COR	Policarpa	17.783	0	1	1	5,6	-	-	NA	77	0	0,00	0	0,00
52560	46	EXP	Potosí	11.830	1	0	1	8,5	-	-	NA	101	0	0,00	0	0,00
52565	47	ABA	Providencia	13.711	0	0	0	0,0	-	-	NA	80	0	0,00	0	0,00
52573	48	EXP	Puerres	8.186	1	0	1	12,2	1	1	100	101	0	0,00	0	0,00
52585	49	EXP	Pupiales	19.621	0	0	0	0,0	-	-	NA	99	0	0,00	0	0,00
52612	50	PIE	Ricaurte	19.930	0	0	0	0,0	-	-	NA	103	0	0,00	0	0,00
52621	51	TEL	Roberto Payán	24.695	4	0	4	16,2	1	1	100	128	0	0,00	0	0,00
52678	52	ABA	Samaniego	49.270	0	0	0	0,0	-	-	NA	48	0	0,00	0	0,00
52685	53	RIO	San Bernardo	20.908	0	0	0	0,0	-	-	NA	60	0	0,00	0	0,00
52687	54	JUA	San Lorenzo	20.283	2	0	2	9,9	-	-	NA	115	0	0,00	0	0,00
52693	55	RIO	San Pablo	17.217	0	0	0	0,0	-	-	NA	104	0	0,00	0	0,00
52683	56	OCC	Sandoná	25.746	0	1	1	3,9	-	-	NA	87	0	0,00	0	0,00
52696	57	SAN	Santa Bárbara	14.559	2	0	2	13,7	-	-	NA	86	0	0,00	0	0,00
52699	58	ABA	Santacruz	30.900	1	0	1	3,2	-	-	NA	152	0	0,00	0	0,00
52720	59	SAB	Sapuyes	6.017	1	0	1	16,6	-	-	NA	177	0	0,00	0	0,00
52786	60	COR	Taminango	21.629	2	0	2	9,2	-	-	NA	84	0	0,00	1	4,62
52788	61	CEN	Tangua	9.252	2	0	2	21,6	0	1	0	88	0	0,00	0	0,00
52835	62	PAS	Tumaco	212.692	38	6	44	20,7	6	7	86	88	1	0,47	2	0,94
52838	63	SAB	Túquerres	40.276	2	0	2	5,0	1	2	50	89	0	0,00	0	0,00
52885	64	CEN	Yacuanquer	11.254	0	1	1	8,9	-	-	NA	109	0	0,00	0	0,00
<b>TOTAL DEPARTAMENTO</b>				<b>1.809.116</b>	<b>134</b>	<b>32</b>	<b>166</b>	<b>9,2</b>	<b>21</b>	<b>24</b>	<b>88</b>	<b>119</b>	<b>4</b>	<b>0,22</b>	<b>9</b>	<b>0,50</b>

IBS  
2018IBS  
2018IBS  
2018IBS  
2018IBS  
2018IBS  
2018

**POBLACION TRABAJADORA FORMAL E INFORMAL IDENTIFICADA A DICIEMBRE 2018  
ESTRUCTURA POBLACIONAL Y OTRAS VARIABLES A 2018  
DEPARTAMENTO DE NARIÑO**

FUENTE: Subdirección de Salud Pública - Dimensión Salud y Ámbito Laboral : Sistema de Información Salud y Ámbito Laboral - IDSN  
Sistema General de Seguridad Social en Salud / DANE: censo poblacional 2005 proyección 2018.

Codigo	#	Región	MUNICIPIOS	Población trabajadora FORMAL identificada a 2018		Posible población INFORMALES (Ocupados Trabajadores Formales)		Población Trabajadora informal con actividad Económica Identificada			Número Total de Accidentes de Trabajo en el sector Informal Notificados		Número de Accidentes notificados del Sector Formal
				Número de trabajadores de del sector FORMAL Identificados	Porcentaje Población	Número de trabajadores de del sector INFORMAL	Porcentaje Población	Total Población Trabajadora (OCUPADOS)	Número de Trabajadores informales identificados por actividad u/oficio	Porcentaje Población	Número De Accidentes Notificados Al IDSN Del Sector Informal En Otras Actividades u Oficios	Número de Accidentes notificados al IDSN del sector Informal por plaguicida	
52001	1	CEN	Pasto	122.728	93,08	9.121	6,92	131.849	5.772	63,28	3	5	5.902
52019	2	RIO	Albón	394	17,86	1.811	82,14	2.205	395	21,81	0	0	6
52022	3	EXP	Aldana	486	22,59	1.666	77,41	2.152	704	42,26	3	1	7
52036	4	OCC	Ancuyá	428	20,18	1.693	79,82	2.121	2.049	121,01	51	2	3
52051	5	JUA	Arboleda	344	18,70	1.495	81,30	1.839	1.222	81,72	0	0	0
52079	6	TEL	Barbacoas	1.461	14,68	8.493	85,32	9.954	1.124	13,23	5	0	10
52083	7	RIO	Belén	315	19,70	1.284	80,30	1.599	1.064	82,85	6	0	1
52110	8	JUA	Buesaco	949	17,52	4.466	82,48	5.415	800	17,91	57	1	48
52694	9	JUA	Cartago	235	13,29	1.534	86,71	1.769	372	24,26	4	0	7
52240	10	CEN	Chachagüí	671	23,54	2.180	76,46	2.851	1.205	55,28	39	0	18
52203	11	RIO	Colón Genova	400	17,79	1.848	82,21	2.248	4.008	216,86	69	0	17
52207	12	OCC	Consaca	449	16,88	2.210	83,12	2.659	1.111	50,26	6	0	5
52210	13	EXP	Contadero	303	16,53	1.529	83,47	1.832	2.234	146,06	6	3	3
52215	14	EXP	Córdoba	495	12,32	3.524	87,68	4.019	863	24,49	9	1	6
52224	15	EXP	Cuaspud	237	9,04	2.385	90,96	2.622	1.408	59,05	2	1	1
52227	16	EXP	Cumbal	1.631	17,81	7.526	82,19	9.157	1.392	18,50	34	0	8
52233	17	COR	Cumbitara	318	15,71	1.706	84,29	2.024	760	44,55	4	1	7
52250	18	SAN	El Charco	845	16,43	4.299	83,57	5.144	860	20,00	0	0	6
52254	19	GUA	El Peñol	226	13,71	1.422	86,29	1.648	1.808	127,14	54	0	10
52256	20	COR	El Rosario	202	9,35	1.959	90,65	2.161	1.830	93,44	26	1	7
52258	21	RIO	El Tablón de Gómez	632	16,48	3.202	83,52	3.834	1.073	33,51	32	0	5
52260	22	GUA	El Tambo	495	13,69	3.122	86,31	3.617	1.936	62,02	14	0	9
52520	23	PAS	Francisco Pizarro	187	12,00	1.372	88,00	1.559	295	21,50	0	2	0
52287	24	EXP	Funes	253	14,52	1.490	85,48	1.743	802	53,84	49	1	9
52317	25	EXP	Guachucal	952	18,76	4.124	81,24	5.076	1.674	40,59	6	4	22
52320	26	SAB	Guaitarilla	467	14,37	2.783	85,63	3.250	2.353	84,55	11	0	7
52323	27	EXP	Gualmatán	253	15,83	1.345	84,17	1.598	798	59,32	12	1	2
52352	28	EXP	Iles	302	14,96	1.717	85,04	2.019	820	47,75	11	0	5
52354	29	SAB	Imués	340	19,79	1.378	80,21	1.718	700	50,80	2	0	9
52356	30	EXP	Ipiiales	22.030	58,75	15.468	41,25	37.498	2.297	14,85	25	5	514
52378	31	RIO	La Cruz	995	21,33	3.669	78,67	4.664	3.849	104,90	21	0	21
52381	32	CEN	La Florida	415	16,80	2.055	83,20	2.470	4.925	239,61	3	0	6
52385	33	GUA	La Llanada	244	20,64	938	79,36	1.182	767	81,76	8	0	1
52390	34	SAN	La Tola	243	16,38	1.240	83,62	1.483	359	28,94	1	0	0
52399	35	JUA	La Unión	2.969	33,10	6.001	66,90	8.970	4.039	67,31	90	0	70
52405	36	COR	Leiva	281	11,22	2.223	88,78	2.504	3.153	141,81	0	4	0
52411	37	OCC	Linares	363	14,15	2.202	85,85	2.565	2.162	98,19	10	1	3
52418	38	GUA	Los Andes	474	18,55	2.081	81,45	2.555	1.327	63,77	33	2	5
52427	39	TEL	Magüi Payan	300	13,42	1.936	86,58	2.236	924	47,72	0	0	0
52435	40	PIE	Mallama	352	16,65	1.762	83,35	2.114	1.124	63,80	14	0	10
52473	41	SAN	Mosquera	362	18,86	1.558	81,14	1.920	288	18,49	2	0	135
52480	42	CEN	Nariño	202	21,16	753	78,84	955	599	79,59	0	0	33
52490	43	SAN	Olaya Herrera	650	13,69	4.097	86,31	4.747	410	10,01	12	0	3
52506	44	SAB	Ospina	253	14,59	1.481	85,41	1.734	1.501	101,36	16	3	2
52540	45	COR	Policarpa	467	13,47	3.000	86,53	3.467	791	26,36	0	0	13
52560	46	EXP	Potosí	559	16,52	2.825	83,48	3.384	386	13,66	0	1	14
52565	47	ABA	Providencia	219	15,13	1.228	84,87	1.447	1.069	87,02	21	0	3
52573	48	EXP	Puerres	429	19,36	1.787	80,64	2.216	1.106	61,90	4	2	7
52585	49	EXP	Pupiales	838	17,42	3.972	82,58	4.810	1.211	30,49	25	5	14
52612	50	PIE	Ricaurte	1.010	18,85	4.349	81,15	5.359	3.592	82,60	3	0	13
52621	51	TEL	Roberto Payán	479	16,48	2.428	83,52	2.907	706	29,08	0	0	3
52678	52	ABA	Samaniego	1.742	20,40	6.797	79,60	8.539	2.237	32,91	12	2	6
52685	53	RIO	San Bernardo	397	19,44	1.646	80,56	2.043	714	43,39	2	0	2
52687	54	JUA	San Lorenzo	676	15,41	3.712	84,59	4.388	2.532	68,22	0	0	17
52693	55	RIO	San Pablo	902	23,56	2.927	76,44	3.829	2.398	81,93	2	1	28
52683	56	OCC	Sandoná	1.128	20,57	4.357	79,43	5.485	1.500	34,43	22	0	46
52696	57	SAN	Santa Bárbara	321	13,66	2.029	86,34	2.350	2.660	131,08	0	0	5
52699	58	ABA	Santacruz	375	15,16	2.098	84,84	2.473	482	22,97	15	0	2
52720	59	SAB	Sapuyes	283	16,43	1.439	83,57	1.722	484	33,63	3	0	1
52786	60	COR	Taminango	669	15,31	3.701	84,69	4.370	288	7,78	0	1	10
52788	61	CEN	Tangua	716	27,65	1.873	72,35	2.589	1.153	61,54	2	0	83
52835	62	PAS	Tumaco	21.208	41,42	29.995	58,58	51.203	902	3,01	20	2	657
52838	63	SAB	Túquerres	4.330	33,07	8.764	66,93	13.094	2.060	23,51	2	0	48
52885	64	CEN	Yacuanquer	590	22,89	1.988	77,11	2.578	746	37,53	4	0	8
<b>TOTAL DEPARTAMENTO</b>				<b>204.469</b>		<b>221.064</b>		<b>425.533</b>	<b>96.173</b>		<b>887</b>	<b>53</b>	<b>7.923</b>

**POBLACION TRABAJADORA FORMAL E INFORMAL IDENTIFICADA A DICIEMBRE 2018**  
**ESTRUCTURA POBLACIONAL Y OTRAS VARIABLES A 2018**  
**DEPARTAMENTO DE NARIÑO**

FUENTE: Subdirección de Salud Pública - Dimensión Salud y Ámbito Laboral : Sistema de Información Salud y Ámbito Laboral - IDSN  
 Sistema General de Seguridad Social en Salud / DANE: censo poblacional 2005 proyección 2018.

Codigo	#	Región	MUNICIPIOS	Población trabajadora informal identificada y caracterizada en condiciones de salud y laboral por actividad u oficio			Población trabajadora informal cracterizada en municipios PRIORIZADOS en agricultura con estrategia de estilos de vida y entornos laborales saludables			Población trabajadora informal cracterizada en municipios PRIORIZADOS en minería con estrategia de estilos de vida y entornos laborales saludables			NNA entre 5 y 17 encuestada y sistematizados en el sistema de informacion SIRITI - erradicación de trabajo infantil	
				Actividad Economica Caracterizada	Número de trabajadores identificados y caracterizados	Porcentaje Población	Número de trabajadores caracterizados en municipios priorizados en agricultura	Número de trabajadores con estrategia de estilos de vida y entornos laborales saludables	Porcentaje Población	Número de trabajadores caracterizados en municipios priorizados en Minería	Número de trabajadores con estrategia de estilos de vida y entornos laborales saludables	Porcentaje Población	Población encuestada	Porcentaje Población
52001	1	CEN	Pasto	LADRILLERAS	200	1,19	110	80	72,73	0	0	0,00	852	5,96
52019	2	RIO	Albán	MECANICOS	10	0,06	0	0	0,00	0	0	0,00	185	1,29
52022	3	EXP	Aldana	ARTESANOS DE CARNAVAL	14	0,08	213	150	70,42	0	0	0,00	257	1,80
52036	4	OCC	Ancuyá	TRANSPORTE INFORMAL	24	0,14	100	75	75,00	38	25	65,79	51	0,36
52051	5	JUA	Arboleda	CAFETEROS	40	0,24	136	38	27,94	0	0	0,00	28	0,20
52079	6	TEL	Barbacoas	MECANICOS	17	0,10	0	0	0,00	100	78	78,00	44	0,31
52083	7	RIO	Belén	GANADEROS	50	0,30	0	0	0,00	0	0	0,00	299	2,09
52110	8	JUA	Buesaco	COMERCIO - VARIEDADES	21	0,12	0	0	0,00	0	0	0,00	0	0,00
52694	9	JUA	Cartago	TENDEROS	32	0,19	0	0	0,00	0	0	0,00	49	0,34
52240	10	CEN	Chachagüí	CARNICERIAS	16	0,10	0	0	0,00	0	0	0,00	35	0,24
52203	11	RIO	Colón Genova	ALBAÑILES	44	0,26	0	0	0,00	35	32	91,43	37	0,26
52207	12	OCC	Consaca	PELUQUERIAS	15	0,09	100	98	98,00	0	0	0,00	155	1,08
52210	13	EXP	Contadero	AGRICULTURA (PAPA)	42	0,25	42	0	0,00	0	0	0,00	191	1,34
52215	14	EXP	Córdoba	MODISTERIA	18	0,11	131	75	57,25	0	0	0,00	54	0,38
52224	15	EXP	Cuaspu	AGRICULTURA (DE PAPA)	18	0,11	0	0	0,00	0	0	0,00	805	5,63
52227	16	EXP	Cumbal	VENDEDORES DE PLAZA DE MERCADO	80	0,48	0	0	0,00	0	0	0,00	88	0,62
52233	17	COR	Cumbitara	AGRICULTURA - CACAO	23	0,14	333	130	39,04	100	86	86,00	86	0,60
52250	18	SAN	El Charco	AGRICULTURA (COCO Y PLATANO)	30	0,18	0	0	0,00	0	0	0,00	17	0,12
52254	19	GUA	El Peñol	CRIADERO DE ESPECIES MENORES	34	0,20	0	0	0,00	0	0	0,00	29	0,20
52256	20	COR	El Rosario	ALBAÑILES	36	0,21	0	0	0,00	0	0	0,00	1185	8,29
52258	21	RIO	El Tablón de Gómez	MODISTERIA	31	0,18	100	80	80,00	0	0	0,00	70	0,49
52260	22	GUA	El Tambo	PELUQUERIAS	13	0,08	0	0	0,00	0	0	0,00	0	0,00
52520	23	PAS	Francisco Pizarro	LANCHEROS	30	0,18	0	0	0,00	0	0	0,00	10	0,07
52287	24	EXP	Funes	PISCICULTURA (TRUCHA)	25	0,15	100	72	72,00	0	0	0,00	825	5,77
52317	25	EXP	Guachucal	PELUQUERIAS	15	0,09	0	0	0,00	0	0	0,00	504	3,52
52320	26	SAB	Guaitarilla	PELUQUERIAS	16	0,10	100	56	56,00	0	0	0,00	101	0,71
52323	27	EXP	Gualmatán	TENDEROS	35	0,21	100	53	53,00	0	0	0,00	570	3,99
52352	28	EXP	Iles	AGRICULTORES (UCHUVA)	31	0,18	0	0	0,00	0	0	0,00	177	1,24
52354	29	SAB	Imués	PORCICULTURA	23	0,14	0	0	0,00	0	0	0,00	4	0,03
52356	30	EXP	Ipiales	AGRICULTURA (HORTALIZAS)	50	0,30	69	50	72,46	0	0	0,00	321	2,24
52378	31	RIO	La Cruz	CONSTRUCCION/ALBAÑILES	50	0,30	0	0	0,00	0	0	0,00	22	0,15
52381	32	CEN	La Florida	MANIPULADORES DE ALIMENTOS	35	0,21	0	0	0,00	0	0	0,00	0	0,00
52385	33	GUA	La Llanada	MANIPULADORES DE ALIMENTOS	36	0,21	0	0	0,00	100	92	92,00	0	0,00





**POBLACION TRABAJADORA FORMAL E INFORMAL IDENTIFICADA A DICIEMBRE 2018  
ESTRUCTURA POBLACIONAL Y OTRAS VARIABLES A 2018  
DEPARTAMENTO DE NARIÑO**

FUENTE: Subdirección de Salud Pública - Dimensión Salud y Ámbito Laboral : Sistema de Información Salud y Ámbito Laboral - IDSN  
Sistema General de Seguridad Social en Salud / DANE: censo poblacional 2005 proyección 2018.

Codigo	#	Región	MUNICIPIOS	Población trabajadora informal identificada y caracterizada en condiciones de salud y laboral por actividad u oficio			Población trabajadora informal caracterizada en municipios PRIORIZADOS en agricultura con estrategia de estilos de vida y entornos laborales saludables			Población trabajadora informal caracterizada en municipios PRIORIZADOS en minería con estrategia de estilos de vida y entornos laborales saludables			NNA entre 5 y 17 encuestada y sistematizada en el sistema de información SIRITI - erradicación de trabajo infantil	
				Actividad Económica Caracterizada	Número de trabajadores identificados y caracterizados	Porcentaje Población	Número de trabajadores caracterizados en municipios priorizados en agricultura	Número de trabajadores con estrategia de estilos de vida y entornos laborales saludables	Porcentaje Población	Número de trabajadores caracterizados en municipios priorizados en Minería	Número de trabajadores con estrategia de estilos de vida y entornos laborales saludables	Porcentaje Población	Población encuestada	Porcentaje Población
52390	34	SAN	La Tola	ASERRIOS	56	0,33	0	0	0,00	0	0	0,00	6	0,04
52399	35	JUA	La Unión	MECANICOS	19	0,11	100	109	109,00	0	0	0,00	159	1,11
52405	36	COR	Leiva	CARNICEROS	30	0,18	131	76	58,02	0	0	0,00	59	0,41
52411	37	OCC	Linares	AGRICULTURA	20	0,12	32	32	100,00	0	0	0,00	47	0,33
52418	38	GUA	Los Andes	MANIPULADORES DE ALIMENTOS	29	0,17	0	0	0,00	100	90	90,00	29	0,20
52427	39	TEL	Magüi Payan	MANIPULADORES DE ALIMENTOS	32	0,19	0	0	0,00	100	78	78,00	81	0,57
52435	40	PIE	Mallama	TENDEROS	13	0,08	0	0	0,00	100	73	73,00	4	0,03
52473	41	SAN	Mosquera	TRANSPORTADORES	13	0,08	0	0	0,00	0	0	0,00	10	0,07
52480	42	CEN	Nariño	AGRICULTURA	39	0,23	0	0	0,00	0	0	0,00	4	0,03
52490	43	SAN	Olaya Herrera	COTEROS	30	0,18	0	0	0,00	0	0	0,00	3	0,02
52506	44	SAB	Ospina	GANADERIA	15	0,09	100	71	71,00	0	0	0,00	27	0,19
52540	45	COR	Policarpa	VENEDORES DE PLAZA DE MERCADO	25	0,15	130	90	69,23	32	32	100,00	470	3,29
52560	46	EXP	Potosí	CULTIVO CEBOLLA	20	0,12	140	120	85,71	0	0	0,00	222	1,55
52565	47	ABA	Providencia	AGRICULTORES DE AGUACATE	32	0,19	0	0	0,00	0	0	0,00	0	0,00
52573	48	EXP	Puerres	AGRICULTURA (ORTALIZAS Y AGUACATES)	30	0,18	100	89	89,00	0	0	0,00	584	4,08
52585	49	EXP	Pupiales	PANADERIAS	35	0,21	100	69	69,00	0	0	0,00	35	0,24
52612	50	PIE	Ricaurte	RECICLADORES	15	0,09	0	0	0,00	0	0	0,00	0	0,00
52621	51	TEL	Roberto Payán	MANIPULADORES DE ALIMENTOS	31	0,18	0	0	0,00	100	82	82,00	0	0,00
52678	52	ABA	Samaniego	ARTESANOS	24	0,14	0	0	0,00	0	0	0,00	264	1,85
52685	53	RIO	San Bernardo	MOTOTOXISTAS	28	0,17	0	0	0,00	0	0	0,00	1	0,01
52687	54	JUA	San Lorenzo	FIGUEROS	14	0,08	100	52	52,00	0	0	0,00	0	0,00
52693	55	RIO	San Pablo	ESTILISTAS (PELUQUEROS Y MANICURISTAS )	21	0,12	202	152	75,25	0	0	0,00	504	3,52
52683	56	OCC	Sandoná	PELUQUEROS Y ESTILISTAS	29	0,17	0	0	0,00	0	0	0,00	1131	7,91
52696	57	SAN	Santa Bárbara	CONSTRUCCION	23	0,14	0	0	0,00	0	0	0,00	0	0,00
52699	58	ABA	Santacruz	CAFICULTORES	16	0,10	0	0	0,00	0	75	75,00	36	0,25
52720	59	SAB	Sapuyes	AGRICULTURA DE FRESAS	21	0,12	0	0	0,00	0	0	0,00	408	2,85
52786	60	COR	Taminango	TRANSPORTADORES	34	0,20	100	76	76,00	0	0	0,00	120	0,84
52788	61	CEN	Tangua	MANIPULADORAS DE ALIMENTOS	22	0,13	0	0	0,00	0	0	0,00	262	1,83
52835	62	PAS	Tumaco	TALLERES MECANICOS	129	0,77	24	0	0,00	0	0	0,00	314	2,20
52838	63	SAB	Túquerres	CARNICERIAS, MECANICOS	24	0,14	55	38	69,09	0	0	0,00	518	3,62
52885	64	CEN	Yacuanquer	AGRICULTURA (DE MORA)	42	0,25	0	0	0,00	0	0	0,00	1018	7,12
<b>TOTAL DEPARTAMENTO</b>					<b>2.065</b>		<b>2.948</b>			<b>805</b>	<b>743</b>		<b>13.367</b>	





**INSTITUTO DEPARTAMENTAL DE SALUD DE NARIÑO  
INDICADORES SALUD SEXUAL Y REPRODUCTIVA - AÑO 2018**

Fuente : Sistema Informático Perinatal SIP-CLAP Dimensión Sexualidad, Derechos Sexuales y Reproductivos

Codigo	#	Región	MUNICIPIOS	Población Femenina Edad Fértil 2018	Moda (mínima) Edad Gestante	Etnia Gestantes				
						BLANCA	INDIGENA	MESTIZA	NEGRA	OTRA
52001	1	CEN	Pasto	145.520	21	3,16%	2,66%	91,18%	2,32%	0,70%
52019	2	RIO	Albán	6.636	18	1,17%	0,17%	97,33%	0,33%	1,00%
52022	3	EXP	Aldana	1.770	22	2,53%	44,07%	43,96%	0,46%	8,98%
52036	4	OCC	Ancuyá	1.863	19	3,89%	1,09%	92,37%	1,25%	1,40%
52051	5	JUA	Arboleda	2.070	19	0,68%	1,36%	96,60%	0,68%	0,68%
52079	6	TEL	Barbacoas	12.430	20	0,84%	38,87%	35,08%	24,79%	0,42%
52083	7	RIO	Belén	2.222	27	6,96%	0,87%	88,70%	1,74%	1,74%
52110	8	JUA	Buesaco	7.409	21	2,16%	2,03%	95,14%	0,27%	0,41%
52694	9	JUA	Cartago	2.157	19	1,05%	0,30%	96,99%	0,60%	1,05%
52240	10	CEN	Chachagüí	4.183	18	1,27%	1,27%	95,38%	1,96%	0,12%
52203	11	RIO	Colón Genova	2.919	19	5,90%	0,88%	90,27%	0,29%	2,65%
52207	12	OCC	Consaca	2.707	27	0,84%	1,12%	96,93%	1,12%	0,00%
52210	13	EXP	Contadero	1.992	23	3,52%	5,29%	89,87%	0,22%	1,10%
52215	14	EXP	Córdoba	4.351	19	1,04%	77,18%	20,25%	0,07%	1,46%
52224	15	EXP	Cuaspué	2.407	20	0,66%	68,13%	31,21%	0,00%	0,00%
52227	16	EXP	Cumbal	12.280	20	0,34%	55,99%	42,74%	0,34%	0,59%
52233	17	COR	Cumbitara	4.700	22	1,21%	0,81%	85,89%	11,69%	0,40%
52250	18	SAN	El Charco	12.703	17	0,00%	3,71%	1,37%	91,60%	3,32%
52254	19	GUA	El Peñol	1.828	19	0,79%	1,19%	95,24%	2,78%	0,00%
52256	20	COR	El Rosario	2.947	20	0,41%	0,20%	98,77%	0,20%	0,41%
52258	21	RIO	El Tablón de Gómez	3.684	19	5,67%	7,27%	83,72%	2,03%	1,31%
52260	22	GUA	El Tambo	3.590	27	1,81%	0,52%	96,63%	0,00%	1,04%
52520	23	PAS	Francisco Pizarro	4.445	17	0,00%	1,37%	1,37%	93,15%	4,11%
52287	24	EXP	Funes	1.724	18	2,23%	3,13%	93,75%	0,89%	0,00%
52317	25	EXP	Guachucal	4.595	22	0,54%	58,00%	33,49%	0,39%	7,58%
52320	26	SAB	Guaitarilla	3.220	20	1,76%	1,76%	81,57%	1,44%	13,46%
52323	27	EXP	Gualmatán	1.750	20	1,21%	1,01%	93,54%	0,40%	3,84%
52352	28	EXP	Iles	2.580	19	0,41%	1,43%	96,32%	1,23%	0,61%
52354	29	SAB	Imués	1.650	24	2,13%	1,60%	94,15%	0,53%	1,60%
52356	30	EXP	Ipiales	45.726	23	5,56%	12,46%	73,98%	0,78%	7,22%
52378	31	RIO	La Cruz	5.158	20	74,89%	0,59%	24,14%	0,26%	0,13%
52381	32	CEN	La Florida	2.700	23	6,38%	1,19%	89,02%	0,45%	2,97%
52385	33	GUA	La Llanada	1.581	21	0,90%	0,45%	94,17%	4,04%	0,45%
52390	34	SAN	La Tola	4.151	16	4,55%	0,00%	18,18%	77,27%	0,00%
52399	35	JUA	La Unión	7.408	20	1,50%	0,54%	96,25%	0,70%	1,02%
52405	36	COR	Leiva	4.174	18	0,31%	0,31%	98,46%	0,46%	0,46%
52411	37	OCC	Linares	2.708	28	1,45%	3,62%	92,03%	1,45%	1,45%
52418	38	GUA	Los Andes	5.819	22	1,56%	0,22%	97,11%	0,89%	0,22%
52427	39	TEL	Magüi Payán	6.778	15	0,00%	0,00%	57,14%	42,86%	0,00%
52435	40	PIE	Mallama	2.054	24	1,58%	31,93%	64,56%	1,58%	0,35%
52473	41	SAN	Mosquera	5.603	17	0,00%	0,00%	62,50%	37,50%	0,00%
52480	42	CEN	Nariño	1.560	21	2,59%	1,29%	89,32%	0,97%	5,83%
52490	43	SAN	Olaya Herrera	9.377	17	7,14%	0,00%	28,57%	64,29%	0,00%
52506	44	SAB	Ospina	2.413	22	1,74%	2,61%	92,17%	2,61%	0,87%
52540	45	COR	Policarpa	5.346	21	2,29%	1,14%	81,71%	14,00%	0,86%
52560	46	EXP	Potosí	3.459	18	4,89%	5,96%	87,31%	0,15%	1,68%
52565	47	ABA	Providencia	3.471	21	0,90%	2,25%	94,14%	0,90%	1,80%
52573	48	EXP	Puerres	2.379	21	1,23%	1,85%	95,06%	0,62%	1,23%
52585	49	EXP	Pupiales	5.804	19	2,80%	1,63%	77,75%	0,46%	17,37%
52612	50	PIE	Ricaurte	6.030	19	1,34%	68,24%	28,11%	1,82%	0,48%
52621	51	TEL	Roberto Payán	7.347	27	0,00%	2,50%	57,50%	38,75%	1,25%
52678	52	ABA	Samaniego	14.803	22	0,48%	3,72%	94,84%	0,72%	0,24%
52685	53	RIO	San Bernardo	5.718	24	4,12%	1,76%	90,00%	2,94%	1,18%
52687	54	JUA	San Lorenzo	5.610	22	3,42%	0,92%	84,23%	0,66%	10,78%
52693	55	RIO	San Pablo	4.858	20	2,22%	0,44%	96,01%	0,89%	0,44%
52683	56	OCC	Sandoná	7.298	20	1,15%	1,27%	95,54%	1,66%	0,38%
52696	57	SAN	Santa Bárbara	4.197	17	0,00%	0,00%	31,58%	63,16%	5,26%
52699	58	ABA	Santacruz	8.837	23	0,56%	74,95%	22,82%	0,56%	1,11%
52720	59	SAB	Sapuyes	1.750	19	1,37%	3,42%	89,73%	0,68%	4,79%
52786	60	COR	Taminango	6.519	20	3,70%	1,14%	92,79%	0,85%	1,52%
52788	61	CEN	Tangua	2.745	18	1,10%	0,66%	97,14%	0,88%	0,22%
52835	62	PAS	Tumaco	67.408	17	0,94%	64,89%	23,77%	10,09%	0,31%
52838	63	SAB	Túquerres	12.136	20	0,59%	58,15%	38,29%	0,71%	2,26%
52885	64	CEN	Yacuanquer	3.505	21	0,88%	0,75%	97,36%	0,75%	0,25%
<b>TOTAL DEPARTAMENTO</b>				<b>548.762</b>	<b>21</b>	<b>5,22%</b>	<b>14,92%</b>	<b>74,05%</b>	<b>3,12%</b>	<b>2,68%</b>

IBS  
2018IBS  
2018IBS  
2018IBS  
2018IBS  
2018IBS  
2018

**INSTITUTO DEPARTAMENTAL DE SALUD DE NARIÑO  
INDICADORES SALUD SEXUAL Y REPRODUCTIVA - AÑO 2018**

Fuente : Sistema Informático Perinatal SIP-CLAP Dimensión Sexualidad, Derechos Sexuales y Reproductivos

Codigo	#	Región	MUNICIPIOS	Nivel Educativo				Planeación del Embarazo	
				NINGUNO	PRIMARIA	SECUNDARIA	UNIVERSIDAD	NO	SÍ
52001	1	CEN	Pasto	0,80%	24,75%	66,63%	7,82%	64,79%	35,21%
52019	2	RIO	Albán	0,17%	28,74%	65,58%	5,51%	41,12%	58,88%
52022	3	EXP	Aldana	0,24%	42,60%	48,88%	8,28%	41,95%	58,05%
52036	4	OCC	Ancuyá	0,00%	38,27%	55,74%	5,99%	52,57%	47,43%
52051	5	JUA	Arboleda	2,86%	37,86%	55,36%	3,93%	57,50%	42,50%
52079	6	TEL	Barbacoas	20,37%	46,84%	30,94%	1,85%	74,74%	25,26%
52083	7	RIO	Belén	2,70%	23,42%	66,67%	7,21%	50,62%	49,38%
52110	8	JUA	Buesaco	0,43%	40,55%	54,98%	4,04%	64,78%	35,22%
52694	9	JUA	Cartago	1,59%	39,49%	56,85%	2,07%	30,70%	69,30%
52240	10	CEN	Chachagüí	0,48%	28,20%	66,19%	5,14%	48,63%	51,37%
52203	11	RIO	Colón Genova	1,21%	33,23%	60,73%	4,83%	45,49%	54,51%
52207	12	OCC	Consaca	0,29%	30,06%	66,47%	3,18%	57,89%	42,11%
52210	13	EXP	Contadero	0,00%	21,77%	71,12%	7,11%	41,44%	58,56%
52215	14	EXP	Córdoba	0,72%	34,44%	61,25%	3,59%	38,62%	61,38%
52224	15	EXP	Cuaspud	0,27%	34,06%	59,97%	5,70%	43,99%	56,01%
52227	16	EXP	Cumbal	0,54%	23,55%	68,31%	7,61%	46,50%	53,50%
52233	17	COR	Cumbitara	0,82%	37,70%	57,79%	3,69%	45,15%	54,85%
52250	18	SAN	El Charco	2,79%	36,85%	59,96%	0,40%	63,64%	36,36%
52254	19	GUA	El Peñol	0,41%	32,64%	59,92%	7,02%	50,93%	49,07%
52256	20	COR	El Rosario	1,09%	43,70%	48,26%	6,96%	46,56%	53,44%
52258	21	RIO	El Tablón de Gómez	0,47%	33,18%	60,72%	5,63%	54,15%	45,85%
52260	22	GUA	El Tambo	0,27%	35,31%	59,57%	4,85%	57,59%	42,41%
52520	23	PAS	Francisco Pizarro	1,45%	25,36%	64,49%	8,70%	49,07%	50,93%
52287	24	EXP	Funes	1,83%	25,69%	65,14%	7,34%	46,51%	53,49%
52317	25	EXP	Guachucal	0,32%	37,84%	55,83%	6,00%	26,45%	73,55%
52320	26	SAB	Guaitarilla	1,21%	46,38%	48,45%	3,97%	48,93%	51,07%
52323	27	EXP	Gualmatán	0,42%	24,38%	69,17%	6,04%	41,20%	58,80%
52352	28	EXP	Iles	0,41%	42,94%	50,92%	5,73%	45,18%	54,82%
52354	29	SAB	Imués	1,69%	21,47%	68,36%	8,47%	56,83%	43,17%
52356	30	EXP	Ipiiales	0,79%	24,20%	66,60%	8,41%	40,86%	59,14%
52378	31	RIO	La Cruz	0,67%	28,37%	61,35%	9,61%	48,53%	51,47%
52381	32	CEN	La Florida	0,61%	33,03%	59,79%	6,57%	46,41%	53,59%
52385	33	GUA	La Llanada	0,00%	23,04%	68,66%	8,29%	50,76%	49,24%
52390	34	SAN	La Tola	4,55%	31,82%	63,64%	0,00%	100,00%	0,00%
52399	35	JUA	La Unión	0,66%	28,22%	63,51%	7,62%	42,31%	57,69%
52405	36	COR	Leiva	1,39%	42,63%	51,82%	4,16%	43,58%	56,42%
52411	37	OCC	Linares	0,77%	41,54%	52,31%	5,38%	56,38%	43,62%
52418	38	GUA	Los Andes	0,71%	33,88%	62,82%	2,59%	50,92%	49,08%
52427	39	TEL	Magüi Payán	5,71%	28,57%	62,86%	2,86%	76,19%	23,81%
52435	40	PIE	Mallama	2,74%	38,57%	51,37%	7,31%	53,28%	46,72%
52473	41	SAN	Mosquera	0,00%	25,00%	75,00%	0,00%	100,00%	0,00%
52480	42	CEN	Nariño	0,66%	30,36%	59,08%	9,90%	54,09%	45,91%
52490	43	SAN	Olaya Herrera	0,00%	46,15%	53,85%	0,00%	77,78%	22,22%
52506	44	SAB	Ospina	1,79%	35,71%	56,25%	6,25%	57,89%	42,11%
52540	45	COR	Policarpa	3,82%	44,12%	50,00%	2,06%	46,08%	53,92%
52560	46	EXP	Potosí	3,41%	25,70%	66,25%	4,64%	45,19%	54,81%
52565	47	ABA	Providencia	2,87%	51,67%	39,23%	6,22%	65,28%	34,72%
52573	48	EXP	Puerres	0,95%	24,76%	64,76%	9,52%	38,14%	61,86%
52585	49	EXP	Pupiales	0,82%	35,65%	55,43%	8,10%	34,41%	65,59%
52612	50	PIE	Ricaurte	19,27%	40,48%	36,76%	3,50%	45,65%	54,35%
52621	51	TEL	Roberto Payán	3,80%	46,84%	45,57%	3,80%	75,44%	24,56%
52678	52	ABA	Samaniego	1,09%	31,67%	63,59%	3,64%	60,70%	39,30%
52685	53	RIO	San Bernardo	0,63%	32,08%	64,15%	3,14%	64,75%	35,25%
52687	54	JUA	San Lorenzo	1,09%	39,18%	55,37%	4,35%	60,03%	39,97%
52693	55	RIO	San Pablo	1,10%	36,05%	59,93%	2,92%	52,38%	47,62%
52683	56	OCC	Sandoná	0,79%	26,39%	64,91%	7,92%	53,65%	46,35%
52696	57	SAN	Santa Bárbara	5,26%	31,58%	63,16%	0,00%	85,71%	14,29%
52699	58	ABA	Santacruz	1,35%	52,51%	41,89%	4,25%	60,91%	39,09%
52720	59	SAB	Sapuyes	0,00%	27,78%	65,97%	6,25%	49,24%	50,76%
52786	60	COR	Taminango	1,09%	34,49%	58,60%	5,83%	58,13%	41,87%
52788	61	CEN	Tangua	0,46%	42,69%	52,97%	3,88%	58,09%	41,91%
52835	62	PAS	Tumaco	14,55%	63,04%	20,75%	1,67%	68,68%	31,32%
52838	63	SAB	Túquerres	0,48%	33,37%	59,66%	6,48%	52,24%	47,76%
52885	64	CEN	Yacuanquer	0,26%	36,30%	58,58%	4,85%	33,92%	66,08%
<b>TOTAL DEPARTAMENTO</b>				<b>2,47%</b>	<b>30,84%</b>	<b>58,54%</b>	<b>8,15%</b>	<b>50,88%</b>	<b>49,12%</b>

IBS  
2018IBS  
2018IBS  
2018IBS  
2018IBS  
2018IBS  
2018

**INSTITUTO DEPARTAMENTAL DE SALUD DE NARIÑO**  
**INDICADORES SALUD SEXUAL Y REPRODUCTIVA - AÑO 2018**

Fuente : Sistema Informático Perinatal SIP-CLAP Dimensión Sexualidad, Derechos Sexuales y Reproductivos

Codigo	#	Región	MUNICIPIOS	ESTADO CIVIL			
				CASADA	UNION ESTABLE	SOLTERA	OTRO
52001	1	CEN	Pasto	16,27%	45,84%	37,39%	0,50%
52019	2	RIO	Albán	19,32%	57,95%	22,39%	0,34%
52022	3	EXP	Aldana	29,77%	34,02%	35,84%	0,36%
52036	4	OCC	Ancuyá	13,54%	44,50%	41,79%	0,17%
52051	5	JUA	Arboleda	18,33%	49,80%	31,47%	0,40%
52079	6	TEL	Barbacoas	6,04%	78,32%	15,32%	0,32%
52083	7	RIO	Belén	15,38%	58,97%	24,79%	0,85%
52110	8	JUA	Buesaco	11,33%	48,35%	40,03%	0,29%
52694	9	JUA	Cartago	24,23%	48,63%	27,14%	0,00%
52240	10	CEN	Chachagüí	10,79%	46,28%	42,33%	0,60%
52203	11	RIO	Colón Genova	12,17%	64,14%	21,71%	1,97%
52207	12	OCC	Consaca	11,34%	49,42%	38,08%	1,16%
52210	13	EXP	Contadero	26,53%	35,21%	37,56%	0,70%
52215	14	EXP	Córdoba	13,62%	46,37%	38,80%	1,21%
52224	15	EXP	Cuaspud	22,83%	32,35%	43,56%	1,26%
52227	16	EXP	Cumbal	36,18%	25,53%	38,02%	0,28%
52233	17	COR	Cumbitara	7,02%	74,12%	18,42%	0,44%
52250	18	SAN	El Charco	1,90%	90,93%	6,96%	0,21%
52254	19	GUA	El Peñol	13,89%	53,70%	32,41%	0,00%
52256	20	COR	El Rosario	6,48%	70,14%	22,92%	0,46%
52258	21	RIO	El Tablón de Gómez	16,09%	51,88%	31,25%	0,78%
52260	22	GUA	El Tambo	19,14%	53,91%	26,68%	0,27%
52520	23	PAS	Francisco Pizarro	1,12%	89,89%	8,99%	0,00%
52287	24	EXP	Funes	13,79%	44,83%	40,39%	0,99%
52317	25	EXP	Guachucal	24,60%	34,98%	39,92%	0,50%
52320	26	SAB	Guitarilla	16,93%	33,69%	49,03%	0,35%
52323	27	EXP	Gualmatán	19,82%	30,62%	49,12%	0,44%
52352	28	EXP	Iles	12,82%	35,68%	51,28%	0,21%
52354	29	SAB	Imués	10,40%	36,99%	51,45%	1,16%
52356	30	EXP	Ipiales	17,22%	38,79%	42,69%	1,29%
52378	31	RIO	La Cruz	16,42%	55,63%	27,48%	0,47%
52381	32	CEN	La Florida	15,06%	49,92%	35,03%	0,00%
52385	33	GUA	La Llanada	20,72%	55,41%	23,42%	0,45%
52390	34	SAN	La Tola	0,00%	77,27%	22,73%	0,00%
52399	35	JUA	La Unión	11,77%	58,24%	28,98%	1,01%
52405	36	COR	Leiva	10,55%	70,18%	19,27%	0,00%
52411	37	OCC	Linares	19,85%	53,68%	26,47%	0,00%
52418	38	GUA	Los Andes	16,75%	61,60%	20,88%	0,77%
52427	39	TEL	Magüi Payan	2,86%	62,86%	34,29%	0,00%
52435	40	PIE	Mallama	10,04%	63,58%	26,38%	0,00%
52473	41	SAN	Mosquera	12,50%	75,00%	12,50%	0,00%
52480	42	CEN	Nariño	9,97%	50,50%	39,53%	0,00%
52490	43	SAN	Olaya Herrera	0,00%	78,57%	21,43%	0,00%
52506	44	SAB	Ospina	17,27%	32,73%	50,00%	0,00%
52540	45	COR	Policarpa	9,01%	72,38%	18,31%	0,29%
52560	46	EXP	Potosí	26,07%	32,13%	41,64%	0,16%
52565	47	ABA	Providencia	11,88%	38,12%	49,50%	0,50%
52573	48	EXP	Puerres	22,00%	44,00%	34,00%	0,00%
52585	49	EXP	Pupiales	26,32%	37,00%	36,46%	0,23%
52612	50	PIE	Ricaurte	5,52%	81,25%	13,01%	0,23%
52621	51	TEL	Roberto Payán	7,50%	72,50%	20,00%	0,00%
52678	52	ABA	Samaniego	10,69%	65,72%	23,46%	0,12%
52685	53	RIO	San Bernardo	19,53%	57,99%	21,89%	0,59%
52687	54	JUA	San Lorenzo	14,58%	47,64%	36,94%	0,83%
52693	55	RIO	San Pablo	10,99%	63,46%	25,27%	0,27%
52683	56	OCC	Sandoná	15,49%	47,04%	37,18%	0,28%
52696	57	SAN	Santa Bárbara	0,00%	70,59%	29,41%	0,00%
52699	58	ABA	Santacruz	9,54%	59,84%	30,42%	0,20%
52720	59	SAB	Sapuyes	13,43%	38,81%	47,76%	0,00%
52786	60	COR	Taminango	14,07%	58,11%	27,72%	0,10%
52788	61	CEN	Tangua	16,93%	36,84%	45,77%	0,46%
52835	62	PAS	Tumaco	2,20%	84,49%	13,22%	0,08%
52838	63	SAB	Túquerres	15,13%	38,99%	45,76%	0,12%
52885	64	CEN	Yacuanquer	17,87%	37,46%	43,66%	1,01%
<b>TOTAL DEPARTAMENTO</b>				<b>15,13%</b>	<b>49,84%</b>	<b>34,52%</b>	<b>0,51%</b>

IBS  
2018IBS  
2018IBS  
2018IBS  
2018IBS  
2018IBS  
2018IBS  
2018

**INSTITUTO DEPARTAMENTAL DE SALUD DE NARIÑO**  
**INDICADORES SALUD SEXUAL Y REPRODUCTIVA - AÑO 2018**

Fuente : Sistema Informático Perinatal SIP-CLAP Dimensión Sexualidad, Derechos Sexuales y Reproductivos

Codigo	#	Región	MUNICIPIOS	ANTICONCEPCIÓN POSTPARTO							
				DIU POSTEVENTO	DIU	BARRERA	HORMONAL	LIG. TUBARIA	NATURAL	OTRO	NGNO
52001	1	CEN	Pasto	0,66%	5,27%	0,89%	15,76%	34,78%	0,15%	0,90%	41,58%
52019	2	RIO	Albán	0,00%	5,81%	0,65%	23,87%	36,13%	1,29%	0,65%	31,61%
52022	3	EXP	Aldana	0,00%	0,00%	1,83%	1,83%	10,05%	0,00%	84,93%	1,37%
52036	4	OCC	Ancuyá	0,00%	4,00%	6,40%	22,40%	27,20%	3,20%	8,00%	28,80%
52051	5	JUA	Arboleda	0,00%	3,55%	2,13%	37,59%	24,82%	0,00%	2,13%	29,79%
52079	6	TEL	Barbacoas	0,00%	7,56%	0,65%	20,95%	33,26%	0,00%	10,80%	26,78%
52083	7	RIO	Belén	0,00%	2,25%	2,25%	25,84%	29,21%	0,00%	2,25%	38,20%
52110	8	JUA	Buesaco	0,82%	3,55%	0,55%	14,21%	30,60%	0,00%	1,64%	48,63%
52694	9	JUA	Cartago	0,00%	1,86%	0,62%	66,46%	19,25%	0,62%	3,73%	7,45%
52240	10	CEN	Chachagüí	0,63%	5,71%	1,59%	21,59%	23,49%	0,00%	4,44%	42,54%
52203	11	RIO	Colón Genova	0,00%	2,74%	1,37%	42,47%	33,56%	0,00%	4,79%	15,07%
52207	12	OCC	Consaca	0,00%	5,59%	0,00%	17,48%	32,17%	0,00%	0,70%	44,06%
52210	13	EXP	Contadero	0,71%	1,43%	0,00%	7,14%	10,00%	0,00%	74,29%	6,43%
52215	14	EXP	Córdoba	0,00%	0,84%	2,52%	9,52%	5,04%	0,28%	75,07%	6,72%
52224	15	EXP	Cuaspud	0,00%	0,00%	3,01%	3,34%	3,01%	0,33%	86,96%	3,34%
52227	16	EXP	Cumbal	0,00%	0,30%	0,76%	4,24%	6,66%	0,15%	84,72%	3,18%
52233	17	COR	Cumbitara	0,00%	1,74%	0,87%	15,65%	38,26%	0,00%	1,74%	41,74%
52250	18	SAN	El Charco	0,00%	0,00%	0,00%	12,50%	37,50%	0,00%	12,50%	37,50%
52254	19	GUA	El Peñol	0,00%	3,74%	1,87%	19,63%	40,19%	0,93%	0,93%	32,71%
52256	20	COR	El Rosario	0,56%	0,84%	2,25%	39,89%	37,36%	0,00%	1,12%	17,98%
52258	21	RIO	El Tablón de Gómez	1,72%	7,73%	0,43%	14,16%	23,61%	0,00%	1,29%	51,07%
52260	22	GUA	El Tambo	0,46%	5,02%	0,91%	22,37%	30,14%	0,00%	0,46%	40,64%
52520	23	PAS	Francisco Pizarro	0,00%	0,00%	0,00%	0,00%	33,33%	0,00%	33,33%	33,33%
52287	24	EXP	Funes	1,01%	5,05%	0,00%	15,15%	23,23%	0,00%	26,26%	29,29%
52317	25	EXP	Guachucal	0,00%	0,27%	0,82%	3,53%	8,42%	0,27%	76,90%	9,78%
52320	26	SAB	Guaitarilla	0,65%	3,92%	0,65%	15,69%	29,41%	0,00%	7,19%	42,48%
52323	27	EXP	Gualmatán	0,00%	0,00%	0,00%	5,21%	11,46%	0,00%	81,25%	2,08%
52352	28	EXP	Iles	0,00%	3,74%	0,93%	6,54%	21,50%	0,00%	45,79%	21,50%
52354	29	SAB	Imués	1,27%	6,33%	1,27%	12,66%	13,92%	0,00%	20,25%	44,30%
52356	30	EXP	Ipiales	0,00%	0,09%	2,58%	6,21%	7,66%	0,05%	80,43%	2,99%
52378	31	RIO	La Cruz	0,27%	2,95%	1,07%	41,55%	22,79%	0,00%	7,51%	23,86%
52381	32	CEN	La Florida	0,00%	5,71%	0,00%	16,57%	33,71%	0,00%	1,14%	42,86%
52385	33	GUA	La Llanada	0,00%	2,09%	0,52%	32,98%	32,98%	0,00%	2,09%	29,32%
52390	34	SAN	La Tola	0,00%	0,00%	0,00%	25,00%	0,00%	0,00%	0,00%	75,00%
52399	35	JUA	La Unión	0,11%	0,66%	1,31%	55,31%	22,78%	0,22%	6,46%	13,14%
52405	36	COR	Leiva	0,00%	1,64%	1,64%	37,70%	28,69%	1,64%	2,46%	26,23%
52411	37	OCC	Linares	0,00%	8,26%	0,00%	21,49%	24,79%	0,00%	1,65%	43,80%
52418	38	GUA	Los Andes	0,61%	4,91%	1,23%	12,27%	37,42%	0,00%	1,23%	42,33%
52427	39	TEL	Magüi Payan	2,70%	5,41%	0,00%	21,62%	37,84%	0,00%	0,00%	32,43%
52435	40	PIE	Mallama	0,89%	0,89%	0,89%	16,07%	11,61%	0,00%	55,36%	14,29%
52473	41	SAN	Mosquera	0,00%	0,00%	0,00%	14,29%	42,86%	0,00%	0,00%	42,86%
52480	42	CEN	Nariño	1,00%	4,00%	0,00%	19,00%	24,00%	1,00%	1,00%	50,00%
52490	43	SAN	Olaya Herrera	0,00%	0,00%	0,00%	50,00%	25,00%	0,00%	0,00%	25,00%
52506	44	SAB	Ospina	1,52%	10,61%	1,52%	19,70%	28,79%	0,00%	7,58%	30,30%
52540	45	COR	Policarpa	0,00%	3,85%	0,43%	14,96%	35,04%	0,00%	0,85%	44,87%
52560	46	EXP	Potosí	0,00%	0,00%	2,10%	6,89%	4,79%	0,30%	84,13%	1,80%
52565	47	ABA	Providencia	0,00%	0,00%	2,08%	33,33%	14,58%	0,00%	16,67%	33,33%
52573	48	EXP	Puerres	0,00%	0,51%	2,05%	3,08%	5,64%	0,00%	84,62%	4,10%
52585	49	EXP	Pupiales	0,26%	0,00%	2,30%	7,91%	10,71%	0,51%	76,02%	2,30%
52612	50	PIE	Ricaurte	0,00%	1,10%	1,10%	36,03%	11,40%	0,00%	40,44%	9,93%
52621	51	TEL	Roberto Payán	0,00%	4,55%	1,14%	21,59%	38,64%	1,14%	2,27%	30,68%
52678	52	ABA	Samaniego	0,29%	4,36%	0,29%	40,12%	21,22%	0,00%	13,37%	20,35%
52685	53	RIO	San Bernardo	0,69%	6,21%	2,07%	26,90%	27,59%	0,00%	1,38%	35,17%
52687	54	JUA	San Lorenzo	0,69%	2,41%	1,03%	39,52%	24,40%	0,34%	3,09%	28,52%
52693	55	RIO	San Pablo	0,84%	0,00%	0,84%	48,12%	24,69%	0,42%	7,95%	17,15%
52683	56	OCC	Sandoná	0,29%	6,36%	1,45%	15,61%	33,24%	0,29%	0,29%	42,49%
52696	57	SAN	Santa Bárbara	0,00%	0,00%	18,18%	0,00%	72,73%	0,00%	0,00%	9,09%
52699	58	ABA	Santacruz	0,00%	5,68%	1,14%	25,00%	20,45%	0,00%	21,59%	26,14%
52720	59	SAB	Sapuyes	0,00%	1,54%	1,54%	15,38%	26,15%	0,00%	35,38%	20,00%
52786	60	COR	Taminango	0,63%	4,09%	1,57%	28,30%	27,99%	0,31%	0,94%	36,16%
52788	61	CEN	Tangua	1,44%	6,70%	1,91%	18,66%	31,10%	0,00%	0,00%	40,19%
52835	62	PAS	Tumaco	0,00%	6,57%	0,51%	16,16%	28,28%	0,00%	14,65%	33,84%
52838	63	SAB	Túquerres	0,00%	3,79%	2,27%	14,77%	24,24%	0,38%	31,44%	23,11%
52885	64	CEN	Yacuanquer	1,06%	1,59%	0,53%	12,17%	37,57%	0,53%	1,59%	44,97%
<b>TOTAL DEPARTAMENTO</b>				<b>0,49%</b>	<b>3,74%</b>	<b>1,47%</b>	<b>22,83%</b>	<b>23,20%</b>	<b>0,31%</b>	<b>23,11%</b>	<b>24,85%</b>





**INSTITUTO DEPARTAMENTAL DE SALUD DE NARIÑO  
INDICADORES SALUD SEXUAL Y REPRODUCTIVA - AÑO 2018**

Fuente : Sistema Informático Perinatal SIP-CLAP Dimensión Sexualidad, Derechos Sexuales y Reproductivos

Codigo	#	Región	MUNICIPIOS	Tamizaje Antenatal VIH < 20 sem Solicitado			Tamizaje Antenatal VIH < 20 Sem Rtdo		
				NO	SÍ	N/C	+	-	N/C
52001	1	CEN	Pasto	1,96%	97,01%	1,04%	0,28%	93,11%	6,61%
52019	2	RIO	Albán	0,25%	99,75%	0,00%	0,00%	100,00%	0,00%
52022	3	EXP	Aldana	0,58%	99,42%	0,00%	0,00%	98,17%	1,83%
52036	4	OCC	Ancuyá	0,00%	99,68%	0,32%	0,00%	100,00%	0,00%
52051	5	JUA	Arboleda	1,82%	94,55%	3,64%	0,00%	89,47%	10,53%
52079	6	TEL	Barbacoas	3,18%	96,09%	0,73%	0,00%	90,76%	9,24%
52083	7	RIO	Belén	0,00%	100,00%	0,00%	0,00%	100,00%	0,00%
52110	8	JUA	Buesaco	0,42%	99,58%	0,00%	0,97%	91,26%	7,77%
52694	9	JUA	Cartago	8,70%	89,13%	2,17%	0,00%	53,33%	46,67%
52240	10	CEN	Chachagüí	8,41%	89,29%	2,29%	0,00%	92,14%	7,86%
52203	11	RIO	Colón Genova	0,71%	95,00%	4,29%	0,00%	88,52%	11,48%
52207	12	OCC	Consaca	1,17%	98,83%	0,00%	0,00%	100,00%	0,00%
52210	13	EXP	Contadero	0,53%	99,47%	0,00%	0,00%	94,74%	5,26%
52215	14	EXP	Córdoba	0,60%	99,40%	0,00%	1,37%	97,26%	1,37%
52224	15	EXP	Cuaspuud	0,36%	99,64%	0,00%	0,00%	98,59%	1,41%
52227	16	EXP	Cumbal	0,47%	99,53%	0,00%	0,00%	100,00%	0,00%
52233	17	COR	Cumbitara	0,00%	100,00%	0,00%	0,00%	99,35%	0,65%
52250	18	SAN	El Charco	0,00%	100,00%	0,00%	0,00%	100,00%	0,00%
52254	19	GUA	El Peñol	4,00%	94,00%	2,00%	0,00%	100,00%	0,00%
52256	20	COR	El Rosario	1,27%	98,73%	0,00%	1,00%	99,00%	0,00%
52258	21	RIO	El Tablón de Gómez	0,91%	98,78%	0,30%	0,00%	95,83%	4,17%
52260	22	GUA	El Tambo	3,19%	96,81%	0,00%	0,00%	99,22%	0,78%
52520	23	PAS	Francisco Pizarro	0,00%	100,00%	0,00%	0,00%	97,46%	2,54%
52287	24	EXP	Funes	2,17%	97,83%	0,00%	0,00%	100,00%	0,00%
52317	25	EXP	Guachucal	0,00%	100,00%	0,00%	0,24%	98,56%	1,20%
52320	26	SAB	Guaitarilla	2,70%	95,50%	1,80%	8,33%	83,33%	8,33%
52323	27	EXP	Gualmatán	0,00%	100,00%	0,00%	0,00%	100,00%	0,00%
52352	28	EXP	Iles	0,00%	100,00%	0,00%	0,00%	100,00%	0,00%
52354	29	SAB	Imués	5,06%	94,94%	0,00%	0,00%	100,00%	0,00%
52356	30	EXP	IpiALES	0,25%	99,70%	0,05%	0,26%	99,30%	0,45%
52378	31	RIO	La Cruz	0,63%	98,84%	0,53%	0,23%	97,89%	1,88%
52381	32	CEN	La Florida	0,40%	99,60%	0,00%	0,00%	100,00%	0,00%
52385	33	GUA	La Llanada	0,00%	100,00%	0,00%	0,00%	94,44%	5,56%
52390	34	SAN	La Tola	0,00%	100,00%	0,00%	0,00%	0,00%	0,00%
52399	35	JUA	La Unión	0,08%	97,54%	2,38%	0,46%	94,05%	5,50%
52405	36	COR	Leiva	0,00%	100,00%	0,00%	0,00%	96,15%	3,85%
52411	37	OCC	Linares	0,00%	96,88%	3,13%	0,00%	100,00%	0,00%
52418	38	GUA	Los Andes	0,88%	99,12%	0,00%	0,00%	98,80%	1,20%
52427	39	TEL	Magüi Payán	0,00%	100,00%	0,00%	0,00%	100,00%	0,00%
52435	40	PIE	Mallama	0,00%	99,48%	0,52%	0,00%	100,00%	0,00%
52473	41	SAN	Mosquera	0,00%	100,00%	0,00%	0,00%	0,00%	0,00%
52480	42	CEN	Nariño	0,00%	100,00%	0,00%	0,00%	100,00%	0,00%
52490	43	SAN	Olaya Herrera	0,00%	100,00%	0,00%	0,00%	0,00%	0,00%
52506	44	SAB	Ospina	0,00%	100,00%	0,00%	0,00%	100,00%	0,00%
52540	45	COR	Policarpa	1,06%	98,41%	0,53%	0,00%	96,95%	3,05%
52560	46	EXP	Potosí	0,19%	99,81%	0,00%	0,83%	97,52%	1,65%
52565	47	ABA	Providencia	0,00%	99,02%	0,98%	0,00%	98,48%	1,52%
52573	48	EXP	Puerres	0,66%	99,34%	0,00%	9,09%	90,91%	0,00%
52585	49	EXP	Pupiales	0,72%	99,28%	0,00%	0,00%	98,82%	1,18%
52612	50	PIE	Ricaurte	3,49%	96,32%	0,19%	0,90%	93,69%	5,41%
52621	51	TEL	Roberto Payán	14,29%	85,71%	0,00%	0,00%	100,00%	0,00%
52678	52	ABA	Samaniego	7,11%	92,37%	0,53%	0,00%	94,25%	5,75%
52685	53	RIO	San Bernardo	2,22%	95,56%	2,22%	0,00%	100,00%	0,00%
52687	54	JUA	San Lorenzo	0,39%	96,50%	3,11%	0,00%	78,13%	21,88%
52693	55	RIO	San Pablo	0,15%	98,68%	1,17%	0,00%	97,17%	2,83%
52683	56	OCC	Sandoná	0,25%	99,75%	0,00%	0,00%	99,62%	0,38%
52696	57	SAN	Santa Bárbara	0,00%	100,00%	0,00%	0,00%	0,00%	0,00%
52699	58	ABA	Santacruz	2,94%	96,52%	0,53%	0,00%	98,57%	1,43%
52720	59	SAB	Sapuyes	0,00%	98,89%	1,11%	0,00%	98,36%	1,64%
52786	60	COR	Taminango	1,38%	98,62%	0,00%	0,00%	99,02%	0,98%
52788	61	CEN	Tangua	5,36%	92,86%	1,79%	0,00%	96,64%	3,36%
52835	62	PAS	Tumaco	0,66%	98,90%	0,44%	0,26%	99,11%	0,64%
52838	63	SAB	Túquerres	1,81%	92,43%	5,76%	0,00%	93,58%	6,42%
52885	64	CEN	Yacuanquer	1,18%	91,45%	7,37%	2,08%	25,00%	72,92%
<b>TOTAL DEPARTAMENTO</b>				<b>5,19%</b>	<b>94,21%</b>	<b>0,61%</b>	<b>0,27%</b>	<b>96,62%</b>	<b>3,10%</b>

IBS  
2018IBS  
2018IBS  
2018IBS  
2018IBS  
2018IBS  
2018

**INSTITUTO DEPARTAMENTAL DE SALUD DE NARIÑO**  
**INDICADORES SALUD SEXUAL Y REPRODUCTIVA - AÑO 2018**

Fuente : Sistema Informático Perinatal SIP-CLAP Dimensión Sexualidad, Derechos Sexuales y Reproductivos

Codigo	#	Región	MUNICIPIOS	ACOMPAÑANTE EN PARTO			
				PAREJA	FAMILIAR	OTRO	NINGUNO
52001	1	CEN	Pasto	27,65%	11,37%	0,52%	60,47%
52019	2	RIO	Albán	0,00%	0,00%	0,00%	100,00%
52022	3	EXP	Aldana	10,00%	70,00%	0,00%	20,00%
52036	4	OCC	Ancuyá	24,64%	8,70%	1,45%	65,22%
52051	5	JUA	Arboleda	18,75%	0,00%	6,25%	75,00%
52079	6	TEL	Barbacoas	23,81%	19,05%	4,76%	52,38%
52083	7	RIO	Belén	20,00%	0,00%	0,00%	80,00%
52110	8	JUA	Buesaco	4,30%	0,54%	0,00%	95,16%
52694	9	JUA	Cartago	6,25%	0,00%	3,13%	90,63%
52240	10	CEN	Chachagüí	4,17%	4,17%	4,17%	87,50%
52203	11	RIO	Colón Genova	0,00%	0,00%	0,00%	100,00%
52207	12	OCC	Consaca	8,11%	0,00%	0,00%	91,89%
52210	13	EXP	Contadero	18,75%	43,75%	0,00%	37,50%
52215	14	EXP	Córdoba	19,51%	46,34%	4,88%	29,27%
52224	15	EXP	Cuaspud	14,29%	42,86%	14,29%	28,57%
52227	16	EXP	Cumbal	6,67%	66,67%	13,33%	13,33%
52233	17	COR	Cumbitara	4,76%	4,76%	0,00%	90,48%
52250	18	SAN	El Charco	0,00%	0,00%	0,00%	100,00%
52254	19	GUA	El Peñol	33,33%	16,67%	0,00%	50,00%
52256	20	COR	El Rosario	31,71%	12,20%	4,88%	51,22%
52258	21	RIO	El Tablón de Gómez	11,36%	4,55%	0,00%	84,09%
52260	22	GUA	El Tambo	8,24%	3,53%	0,00%	88,24%
52520	23	PAS	Francisco Pizarro	0,00%	0,00%	0,00%	0,00%
52287	24	EXP	Funes	14,29%	0,00%	14,29%	71,43%
52317	25	EXP	Guachucal	26,47%	38,24%	5,88%	29,41%
52320	26	SAB	Guaitarilla	3,45%	0,00%	0,00%	96,55%
52323	27	EXP	Gualmatán	14,29%	57,14%	0,00%	28,57%
52352	28	EXP	Iles	5,56%	11,11%	0,00%	83,33%
52354	29	SAB	Imués	11,11%	0,00%	0,00%	88,89%
52356	30	EXP	Ipiques	17,09%	59,83%	3,42%	19,66%
52378	31	RIO	La Cruz	18,18%	9,09%	13,64%	59,09%
52381	32	CEN	La Florida	25,00%	6,25%	0,00%	68,75%
52385	33	GUA	La Llanada	9,78%	5,43%	0,00%	84,78%
52390	34	SAN	La Tola	0,00%	0,00%	0,00%	0,00%
52399	35	JUA	La Unión	8,33%	3,79%	3,79%	84,09%
52405	36	COR	Leiva	6,45%	9,68%	0,00%	83,87%
52411	37	OCC	Linares	7,41%	1,85%	0,00%	90,74%
52418	38	GUA	Los Andes	9,52%	9,52%	0,00%	80,95%
52427	39	TEL	Magüi Payán	0,00%	0,00%	0,00%	0,00%
52435	40	PIE	Mallama	6,25%	25,00%	0,00%	68,75%
52473	41	SAN	Mosquera	0,00%	0,00%	0,00%	0,00%
52480	42	CEN	Nariño	11,11%	11,11%	0,00%	77,78%
52490	43	SAN	Olaya Herrera	0,00%	0,00%	0,00%	0,00%
52506	44	SAB	Ospina	0,00%	30,00%	10,00%	60,00%
52540	45	COR	Policarpa	37,50%	18,75%	0,00%	43,75%
52560	46	EXP	Potosí	26,32%	68,42%	0,00%	5,26%
52565	47	ABA	Providencia	12,50%	25,00%	0,00%	62,50%
52573	48	EXP	Puerres	14,29%	57,14%	7,14%	21,43%
52585	49	EXP	Pupiales	25,71%	31,43%	5,71%	37,14%
52612	50	PIE	Ricaurte	26,51%	30,12%	4,82%	38,55%
52621	51	TEL	Roberto Payán	0,00%	0,00%	0,00%	100,00%
52678	52	ABA	Samaniego	20,00%	2,86%	0,00%	77,14%
52685	53	RIO	San Bernardo	25,00%	8,33%	0,00%	66,67%
52687	54	JUA	San Lorenzo	3,77%	7,55%	0,00%	88,68%
52693	55	RIO	San Pablo	18,33%	13,33%	1,67%	66,67%
52683	56	OCC	Sandoná	44,83%	17,24%	3,45%	34,48%
52696	57	SAN	Santa Bárbara	0,00%	0,00%	0,00%	0,00%
52699	58	ABA	Santacruz	7,14%	14,29%	0,00%	78,57%
52720	59	SAB	Sapuyes	16,67%	33,33%	0,00%	50,00%
52786	60	COR	Taminango	8,99%	27,53%	1,69%	61,80%
52788	61	CEN	Tangua	6,98%	2,33%	2,33%	88,37%
52835	62	PAS	Tumaco	0,00%	100,00%	0,00%	0,00%
52838	63	SAB	Túquerres	11,11%	44,44%	0,00%	44,44%
52885	64	CEN	Yacuanquer	4,00%	2,00%	2,00%	92,00%
<b>TOTAL DEPARTAMENTO</b>				<b>4,95%</b>	<b>6,68%</b>	<b>3,27%</b>	<b>85,11%</b>





**INSTITUTO DEPARTAMENTAL DE SALUD DE NARIÑO  
INDICADORES SALUD SEXUAL Y REPRODUCTIVA - AÑO 2018**

Fuente : Sistema Informático Perinatal SIP-CLAP Dimensión Sexualidad, Derechos Sexuales y Reproductivos

Codigo	#	Región	MUNICIPIOS	POSICIÓN PARTO			PARTOGRAMA DILIGENCIADO	
				SENTADA	CUCILLAS	ACOSTADA	NO	SÍ
52001	1	CEN	Pasto	4,36%	0,00%	95,64%	0,07%	99,93%
52019	2	RIO	Albán	1,76%	0,00%	98,24%	2,04%	97,96%
52022	3	EXP	Aldana	3,55%	0,00%	96,45%	0,00%	100,00%
52036	4	OCC	Ancuyá	5,13%	0,00%	94,87%	3,85%	96,15%
52051	5	JUA	Arboleda	7,56%	0,00%	92,44%	26,00%	74,00%
52079	6	TEL	Barbacoas	2,66%	0,00%	97,34%	0,00%	100,00%
52083	7	RIO	Belén	0,00%	0,00%	100,00%	5,56%	94,44%
52110	8	JUA	Buesaco	1,73%	0,00%	98,27%	0,00%	100,00%
52694	9	JUA	Cartago	3,57%	0,00%	96,43%	51,28%	48,72%
52240	10	CEN	Chachagüí	2,16%	0,00%	97,84%	0,00%	100,00%
52203	11	RIO	Colón Genova	3,45%	0,00%	96,55%	19,05%	80,95%
52207	12	OCC	Consaca	2,78%	0,00%	97,22%	0,00%	100,00%
52210	13	EXP	Contadero	7,55%	0,00%	92,45%	11,11%	88,89%
52215	14	EXP	Córdoba	4,98%	2,99%	92,03%	16,67%	83,33%
52224	15	EXP	Cuaspud	1,21%	0,00%	98,79%	0,00%	100,00%
52227	16	EXP	Cumbal	3,47%	0,00%	96,53%	0,00%	100,00%
52233	17	COR	Cumbitara	8,07%	0,00%	91,93%	0,00%	100,00%
52250	18	SAN	El Charco	0,00%	0,00%	100,00%	0,00%	100,00%
52254	19	GUA	El Peñol	2,40%	0,00%	97,60%	0,00%	100,00%
52256	20	COR	El Rosario	6,95%	0,00%	93,05%	0,00%	100,00%
52258	21	RIO	El Tablón de Gómez	5,42%	0,00%	94,58%	1,37%	98,63%
52260	22	GUA	El Tambo	1,94%	0,00%	98,06%	0,68%	99,32%
52520	23	PAS	Francisco Pizarro	0,00%	0,00%	100,00%	0,00%	0,00%
52287	24	EXP	Funes	5,06%	0,00%	94,94%	0,00%	100,00%
52317	25	EXP	Guachucal	4,04%	1,01%	94,95%	2,56%	97,44%
52320	26	SAB	Guaitarilla	2,75%	0,00%	97,25%	0,00%	100,00%
52323	27	EXP	Gualmatán	1,33%	0,00%	98,67%	100,00%	0,00%
52352	28	EXP	Iles	3,33%	0,00%	96,67%	4,00%	96,00%
52354	29	SAB	Imués	0,00%	0,00%	100,00%	5,56%	94,44%
52356	30	EXP	IpiALES	9,11%	0,39%	90,51%	4,62%	95,38%
52378	31	RIO	La Cruz	2,07%	0,00%	97,93%	14,46%	85,54%
52381	32	CEN	La Florida	3,80%	0,00%	96,20%	0,00%	100,00%
52385	33	GUA	La Llanada	1,25%	0,00%	98,75%	41,96%	58,04%
52390	34	SAN	La Tola	50,00%	0,00%	50,00%	0,00%	100,00%
52399	35	JUA	La Unión	2,81%	0,27%	96,93%	66,12%	33,88%
52405	36	COR	Leiva	2,52%	0,00%	97,48%	5,88%	94,12%
52411	37	OCC	Linares	2,82%	0,00%	97,18%	0,00%	100,00%
52418	38	GUA	Los Andes	1,54%	0,00%	98,46%	1,90%	98,10%
52427	39	TEL	Magüi Payán	7,69%	0,00%	92,31%	0,00%	100,00%
52435	40	PIE	Mallama	2,73%	1,82%	95,45%	0,00%	100,00%
52473	41	SAN	Mosquera	0,00%	0,00%	100,00%	0,00%	100,00%
52480	42	CEN	Nariño	1,18%	0,00%	98,82%	0,00%	100,00%
52490	43	SAN	Olaya Herrera	0,00%	0,00%	100,00%	0,00%	100,00%
52506	44	SAB	Ospina	1,89%	0,00%	98,11%	0,00%	100,00%
52540	45	COR	Policarpa	4,08%	0,00%	95,92%	0,00%	100,00%
52560	46	EXP	Potosí	8,70%	0,87%	90,43%	0,00%	100,00%
52565	47	ABA	Providencia	2,86%	0,00%	97,14%	0,00%	100,00%
52573	48	EXP	Puerres	3,92%	0,00%	96,08%	0,00%	100,00%
52585	49	EXP	Pupiales	6,93%	0,33%	92,74%	3,33%	96,67%
52612	50	PIE	Ricaurte	2,47%	1,10%	96,44%	3,30%	96,70%
52621	51	TEL	Roberto Payán	2,13%	0,00%	97,87%	5,26%	94,74%
52678	52	ABA	Samaniego	5,68%	0,00%	94,32%	11,11%	88,89%
52685	53	RIO	San Bernardo	0,87%	0,00%	99,13%	0,00%	100,00%
52687	54	JUA	San Lorenzo	4,08%	0,00%	95,92%	8,86%	91,14%
52693	55	RIO	San Pablo	2,56%	0,96%	96,49%	54,88%	45,12%
52683	56	OCC	Sandoná	2,72%	0,00%	97,28%	0,00%	100,00%
52696	57	SAN	Santa Bárbara	25,00%	0,00%	75,00%	0,00%	100,00%
52699	58	ABA	Santacruz	8,20%	0,00%	91,80%	0,00%	100,00%
52720	59	SAB	Sapuyes	7,69%	0,00%	92,31%	0,00%	100,00%
52786	60	COR	Taminango	0,52%	0,26%	99,22%	4,42%	95,58%
52788	61	CEN	Tangua	2,09%	0,00%	97,91%	1,22%	98,78%
52835	62	PAS	Tumaco	2,02%	0,00%	97,98%	0,00%	100,00%
52838	63	SAB	Túquerres	4,31%	0,86%	94,83%	4,35%	95,65%
52885	64	CEN	Yacuanquer	1,06%	0,00%	98,94%	0,80%	99,20%
<b>TOTAL DEPARTAMENTO</b>				<b>2,89%</b>	<b>0,14%</b>	<b>96,97%</b>	<b>12,79%</b>	<b>87,21%</b>



**INSTITUTO DEPARTAMENTAL DE SALUD DE NARIÑO  
INDICADORES SALUD SEXUAL Y REPRODUCTIVA - AÑO 2018**

Fuente : Sistema Informático Perinatal SIP-CLAP Dimensión Sexualidad, Derechos Sexuales y Reproductivos

Codigo	#	Región	MUNICIPIOS	TERMINACIÓN DEL PARTO				
				ESPONTÁNEO	CESÁREA	FORCEPS	VACUUM	OTRA
52001	1	CEN	Pasto	41,47%	58,45%	0,03%	0,03%	0,03%
52019	2	RIO	Albán	34,41%	65,59%	0,00%	0,00%	0,00%
52022	3	EXP	Aldana	37,84%	58,11%	3,60%	0,45%	0,00%
52036	4	OCC	Ancuyá	40,21%	59,26%	0,53%	0,00%	0,00%
52051	5	JUA	Arboleda	34,90%	65,10%	0,00%	0,00%	0,00%
52079	6	TEL	Barbacoas	32,28%	66,77%	0,79%	0,16%	0,00%
52083	7	RIO	Belén	29,55%	70,45%	0,00%	0,00%	0,00%
52110	8	JUA	Buesaco	42,26%	57,58%	0,16%	0,00%	0,00%
52694	9	JUA	Cartago	38,74%	60,81%	0,00%	0,45%	0,00%
52240	10	CEN	Chachagüí	38,41%	61,38%	0,21%	0,00%	0,00%
52203	11	RIO	Colón Genova	34,07%	65,93%	0,00%	0,00%	0,00%
52207	12	OCC	Consaca	39,92%	60,08%	0,00%	0,00%	0,00%
52210	13	EXP	Contadero	44,59%	53,50%	1,91%	0,00%	0,00%
52215	14	EXP	Córdoba	61,05%	37,36%	1,59%	0,00%	0,00%
52224	15	EXP	Cuaspud	50,15%	47,38%	2,46%	0,00%	0,00%
52227	16	EXP	Cumbal	47,60%	50,22%	2,04%	0,15%	0,00%
52233	17	COR	Cumbitara	47,20%	52,80%	0,00%	0,00%	0,00%
52250	18	SAN	El Charco	66,67%	33,33%	0,00%	0,00%	0,00%
52254	19	GUA	El Peñol	28,80%	71,20%	0,00%	0,00%	0,00%
52256	20	COR	El Rosario	45,10%	54,90%	0,00%	0,00%	0,00%
52258	21	RIO	El Tablón de Gómez	41,67%	58,33%	0,00%	0,00%	0,00%
52260	22	GUA	El Tambo	36,76%	63,24%	0,00%	0,00%	0,00%
52520	23	PAS	Francisco Pizarro	42,86%	57,14%	0,00%	0,00%	0,00%
52287	24	EXP	Funes	35,42%	63,89%	0,69%	0,00%	0,00%
52317	25	EXP	Guachucal	53,51%	43,54%	2,72%	0,23%	0,00%
52320	26	SAB	Guaitarilla	36,84%	63,16%	0,00%	0,00%	0,00%
52323	27	EXP	Gualmatán	47,17%	50,94%	1,89%	0,00%	0,00%
52352	28	EXP	Iles	42,57%	56,08%	1,35%	0,00%	0,00%
52354	29	SAB	Imués	38,18%	60,91%	0,91%	0,00%	0,00%
52356	30	EXP	IpiALES	54,48%	43,76%	1,59%	0,13%	0,04%
52378	31	RIO	La Cruz	56,97%	42,88%	0,15%	0,00%	0,00%
52381	32	CEN	La Florida	35,10%	64,90%	0,00%	0,00%	0,00%
52385	33	GUA	La Llanada	40,18%	59,36%	0,00%	0,00%	0,46%
52390	34	SAN	La Tola	22,22%	77,78%	0,00%	0,00%	0,00%
52399	35	JUA	La Unión	26,12%	73,88%	0,00%	0,00%	0,00%
52405	36	COR	Leiva	42,49%	57,51%	0,00%	0,00%	0,00%
52411	37	OCC	Linares	33,15%	66,30%	0,55%	0,00%	0,00%
52418	38	GUA	Los Andes	30,77%	69,23%	0,00%	0,00%	0,00%
52427	39	TEL	Magüi Payan	32,69%	67,31%	0,00%	0,00%	0,00%
52435	40	PIE	Mallama	45,03%	53,64%	1,32%	0,00%	0,00%
52473	41	SAN	Mosquera	25,00%	75,00%	0,00%	0,00%	0,00%
52480	42	CEN	Nariño	38,18%	61,21%	0,00%	0,00%	0,61%
52490	43	SAN	Olaya Herrera	21,43%	78,57%	0,00%	0,00%	0,00%
52506	44	SAB	Ospina	35,63%	63,22%	0,00%	0,00%	1,15%
52540	45	COR	Policarpa	36,59%	62,91%	0,25%	0,00%	0,25%
52560	46	EXP	Potosí	50,29%	47,67%	1,74%	0,29%	0,00%
52565	47	ABA	Providencia	50,00%	50,00%	0,00%	0,00%	0,00%
52573	48	EXP	Puerres	38,05%	60,49%	1,46%	0,00%	0,00%
52585	49	EXP	Pupiales	44,69%	53,14%	2,17%	0,00%	0,00%
52612	50	PIE	Ricaurte	66,00%	33,20%	0,80%	0,00%	0,00%
52621	51	TEL	Roberto Payán	30,91%	69,09%	0,00%	0,00%	0,00%
52678	52	ABA	Samaniego	48,43%	49,39%	1,69%	0,00%	0,48%
52685	53	RIO	San Bernardo	37,91%	62,09%	0,00%	0,00%	0,00%
52687	54	JUA	San Lorenzo	40,81%	58,95%	0,24%	0,00%	0,00%
52693	55	RIO	San Pablo	26,80%	73,20%	0,00%	0,00%	0,00%
52683	56	OCC	Sandoná	34,42%	65,58%	0,00%	0,00%	0,00%
52696	57	SAN	Santa Bárbara	15,38%	84,62%	0,00%	0,00%	0,00%
52699	58	ABA	Santacruz	53,15%	45,95%	0,00%	0,00%	0,90%
52720	59	SAB	Sapuyes	44,44%	55,56%	0,00%	0,00%	0,00%
52786	60	COR	Taminango	41,91%	57,89%	0,00%	0,00%	0,19%
52788	61	CEN	Tangua	45,83%	54,17%	0,00%	0,00%	0,00%
52835	62	PAS	Tumaco	30,28%	69,72%	0,00%	0,00%	0,00%
52838	63	SAB	Túquerres	45,60%	54,09%	0,31%	0,00%	0,00%
52885	64	CEN	Yacuanquer	36,49%	63,22%	0,00%	0,29%	0,00%
<b>TOTAL DEPARTAMENTO</b>				<b>42,99%</b>	<b>56,49%</b>	<b>0,42%</b>	<b>0,04%</b>	<b>0,05%</b>

IBS  
2018IBS  
2018IBS  
2018IBS  
2018IBS  
2018IBS  
2018

**INSTITUTO DEPARTAMENTAL DE SALUD DE NARIÑO**  
**INDICADORES SALUD SEXUAL Y REPRODUCTIVA - AÑO 2018**

Fuente : Sistema Informático Perinatal SIP-CLAP Dimensión Sexualidad, Derechos Sexuales y Reproductivos

Código	#	Región	MUNICIPIOS	Tasa de letalidad morbilidad materna extrema	Proporcion de gestantes con captación temprana al control prenatal	Proporcion de mujeres con consulta de planificación familiar	Tasa específica de embarazo en adolescentes 10-14	Tasa específica de embarazo en adolescentes 15-19	% de implementación de los SSSAJ	Proporcion de personas con consulta del joven
52001	1	CEN	Pasto	49,53	52,0	27,3	1,91	46,31	98%	42,8
52019	2	RIO	Albán	76,92	37,2	30,2	0,00	15,15		39,9
52022	3	EXP	Aldana	13,33	56,8	47,5	4,46	81,20	93%	57,6
52036	4	OCC	Ancuyá	75,47	61,4	40,8	0,00	54,95	81%	65,6
52051	5	JUA	Arboleda	30,77	66,7	47,4	0,00	48,23	86%	59,1
52079	6	TEL	Barbacoas	58,58	23,9	18,4	4,39	63,21	85%	32,6
52083	7	RIO	Belén	0,00	70,9	39,7	3,79	49,12		49,2
52110	8	JUA	Buesaco	63,49	52,0	37,8	0,00	59,20	89%	41,2
52694	9	JUA	Cartago	13,89	50,0	59,7	0,00	52,15	65%	49,1
52240	10	CEN	Chachagüí	39,60	54,7	33,9	1,64	66,37	92%	53,7
52203	11	RIO	Colón Genova	40,82	70,0	54,4	0,00	36,80		58,5
52207	12	OCC	Consaca	71,43	68,3	35,9	0,00	54,40	51%	49,5
52210	13	EXP	Confadero	13,61	56,7	39,3	0,00	32,93	87%	48,6
52215	14	EXP	Córdoba	26,60	61,2	48,0	0,00	68,59	84%	53,0
52224	15	EXP	Cuaspud	31,75	66,7	33,9	0,00	40,61	93%	50,8
52227	16	EXP	Cumbal	38,61	55,9	65,4	1,71	49,86	87%	72,7
52233	17	COR	Cumbitara	90,91	50,9	44,9	2,50	33,64	53%	58,7
52250	18	SAN	El Charco	76,61	1,3	3,4	3,99	26,93	88%	0,5
52254	19	GUA	El Peñol	50,00	49,2	34,6	0,00	36,10	71%	40,8
52256	20	COR	El Rosario	59,70	38,3	35,6	4,74	22,57	54%	26,7
52258	21	RIO	El Tablón de Gómez	65,31	53,8	54,6	1,85	61,54	70%	53,2
52260	22	GUA	El Tambo	81,30	55,4	51,3	0,00	45,80	84%	62,8
52520	23	PAS	Francisco Pizarro	20,30	0,0	18,9	5,98	48,94	0%	16,6
52287	24	EXP	Funec	98,36	53,8	44,4	7,66	60,28	78%	53,3
52317	25	EXP	Guachucal	26,81	46,6	42,6	1,87	33,28	94%	49,0
52320	26	SAB	Guaitarilla	31,25	25,2	14,7	2,33	51,90	75%	38,1
52323	27	EXP	Gualmatán	0,00	71,6	35,9	0,00	37,97	70%	57,5
52352	28	EXP	Iles	64,52	39,1	24,9	0,00	42,74	98%	30,7
52354	29	SAB	Imués	34,48	50,8	35,7	0,00	45,11	37%	49,5
52356	30	EXP	Ipiales	20,87	60,6	41,1	1,52	49,87	84%	54,8
52378	31	RIO	La Cruz	55,90	75,3	53,4	4,23	39,94	84%	62,0
52381	32	CEN	La Florida	59,52	72,1	48,8	0,00	53,05	93%	49,9
52385	33	GUA	La Llanada	113,21	28,6	29,2	3,33	51,06	68%	32,4
52390	34	SAN	La Tola	16,81	15,3	15,6	2,43	23,29	0%	5,4
52399	35	JUA	La Unión	61,14	48,1	38,1	3,89	80,47	90%	38,9
52405	36	COR	Leiva	34,29	31,1	20,3	1,24	38,17	66%	21,3
52411	37	OCC	Linares	86,33	48,4	43,6	2,62	52,13	55%	47,7
52418	38	GUA	Los Andes	91,84	23,2	10,5	0,78	22,30	66%	11,0
52427	39	TEL	Magüi Payán	18,02	16,7	24,7	2,35	16,24	26%	14,1
52435	40	PIE	Mallama	25,00	62,8	36,7	2,53	46,20		51,1
52473	41	SAN	Mosquera	37,74	3,9	12,7	4,76	38,12	32%	5,9
52480	42	CEN	Nariño	48,78	60,0	26,0	4,74	76,53	74%	43,3
52490	43	SAN	Olaya Herrera	28,62	5,6	15,3	4,87	64,19	43%	19,7
52506	44	SAB	Ospina	87,59	82,4	34,5	0,00	30,47	85%	52,4
52540	45	COR	Policarpa	48,95	44,4	29,0	1,35	57,84	69%	29,6
52560	46	EXP	Potosí	52,04	62,1	46,7	2,67	88,89	87%	48,7
52565	47	ABA	Providencia	20,62	62,9	67,6	0,00	10,20	90%	65,8
52573	48	EXP	Puerres	65,79	68,6	43,4	0,00	55,05	57%	52,8
52585	49	EXP	Pupiales	42,44	62,9	51,8	0,00	42,61		61,4
52612	50	PIE	Ricaurte	40,44	44,7	23,7	8,82	79,85	90%	31,9
52621	51	TEL	Roberto Payán	55,78	9,5	17,0	3,67	31,62	99%	18,6
52678	52	ABA	Samaniego	65,81	56,6	34,6	4,64	35,18	52%	31,0
52685	53	RIO	San Bernardo	0,00	59,8	55,6	0,00	16,79	66%	58,9
52687	54	JUA	San Lorenzo	18,52	63,6	34,6	3,75	37,74	100%	46,7
52693	55	RIO	San Pablo	39,06	68,7	37,0	1,49	40,56	94%	48,9
52683	56	OCC	Sandoná	33,71	41,5	25,0	3,04	27,80	99%	45,3
52696	57	SAN	Santa Bárbara	24,84	3,4	19,8	3,36	36,27	76%	17,6
52699	58	ABA	Santacruz	36,14	35,9	30,7	0,00	16,01	65%	37,0
52720	59	SAB	Sapuyes	67,23	65,8	49,3	3,42	27,27	85%	65,2
52786	60	COR	Taminango	63,16	59,9	40,1	0,00	24,48	86%	39,4
52788	61	CEN	Tangua	25,32	57,3	40,4	2,63	52,76	52%	62,0
52835	62	PAS	Tumaco	43,43	30,2	15,2	4,82	87,46	65%	26,2
52838	63	SAB	Túquerres	68,26	55,5	44,6	0,61	67,44	75%	56,2
52885	64	CEN	Yacuanquer	10,36	64,3	48,9	0,00	49,60	88%	61,5
<b>TOTAL DEPARTAMENTO</b>				<b>45,35</b>	<b>50,7</b>	<b>31,6</b>	<b>2,60</b>	<b>50,40</b>	<b>73%</b>	<b>41,1</b>

IBS  
2018IBS  
2018IBS  
2018IBS  
2018IBS  
2018IBS  
2018

**INSTITUTO DEPARTAMENTAL DE SALUD DE NARIÑO**  
**INDICADORES SALUD SEXUAL Y REPRODUCTIVA - AÑO 2018**

Fuente : Sistema Informático Perinatal SIP-CLAP Dimensión Sexualidad, Derechos Sexuales y Reproductivos

Código	#	Región	MUNICIPIOS	Proporción de gestantes con tamizaje para VIH	Razón de condones entregados a personas con ITS	Proporción de gestantes con tamizaje para Hepatitis B	Proporción de mujeres con toma de citología cervico uterina	Proporción de cobertura de VPH	Proporción de mujeres con toma de mamografía	% cumplimiento de estándares de atención a víctimas de violencia sexual en ESEs/IPSS
52001	1	CEN	Pasto	77,5	0,13	76,5	51,2	62%	22,3	0,00%
52019	2	RIO	Albán	55,8	0,50	55,8	55,5	45%	12,7	0,00%
52022	3	EXP	Aldana	87,8	0,07	82,0	73,0	144%	33,6	91,20%
52036	4	OCC	Ancuyá	94,7	0,00	94,7	74,9	106%	23,7	98,00%
52051	5	JUA	Arboleda	96,7	0,00	87,8	82,5	79%	29,4	0,00%
52079	6	TEL	Barbacoas	86,7	0,18	90,6	16,8	84%	3,4	55,00%
52083	7	RIO	Belén	91,1	0,00	89,9	66,2	78%	24,5	0,00%
52110	8	JUA	Buesaco	92,6	0,00	89,5	68,9	111%	12,1	72,00%
52694	9	JUA	Cartago	59,1	0,00	61,4	71,1	102%	28,5	34,00%
52240	10	CEN	Chachagüí	96,4	0,25	90,6	64,9	76%	18,3	98,00%
52203	11	RIO	Colón Genova	78,6	0,67	77,1	82,9	70%	17,6	98,00%
52207	12	OCC	Consaca	91,1	0,00	93,1	66,7	87%	21,0	73,00%
52210	13	EXP	Contadero	87,6	0,40	87,6	63,5	95%	31,4	17,80%
52215	14	EXP	Córdoba	93,6	0,29	93,6	69,9	96%	25,6	60,20%
52224	15	EXP	Cuaspud	95,9	0,00	96,6	73,5	133%	43,6	98,00%
52227	16	EXP	Cumbal	87,0	0,33	82,8	77,2	95%	9,7	64,00%
52233	17	COR	Cumbitara	69,1	1,00	71,8	75,1	59%	13,7	0,00%
52250	18	SAN	El Charco	24,1	0,35	6,3	6,4	79%	0,0	0,00%
52254	19	GUA	El Peñol	92,1	0,13	81,0	63,5	97%	23,8	68,20%
52256	20	COR	El Rosario	58,0	1,00	50,6	54,4	99%	12,4	90,00%
52258	21	RIO	El Tablón de Gómez	89,4	0,25	75,6	76,7	100%	11,6	80,00%
52260	22	GUA	El Tambo	77,0	0,20	77,7	78,3	103%	22,4	0,00%
52520	23	PAS	Francisco Pizarro	25,0	0,00	50,0	8,3	53%	0,4	6,00%
52287	24	EXP	Funes	91,3	0,00	91,3	72,4	84%	28,1	86,00%
52317	25	EXP	Guachucal	76,7	0,00	65,0	76,3	124%	11,3	98,00%
52320	26	SAB	Guaitarilla	58,0	0,00	59,5	37,7	85%	23,4	56,00%
52323	27	EXP	Gualmatán	94,6	0,25	90,5	63,8	85%	27,2	74,00%
52352	28	EXP	Iles	73,4	0,25	68,8	65,6	102%	22,0	21,40%
52354	29	SAB	Imués	66,2	0,13	63,1	59,1	85%	36,5	79,40%
52356	30	EXP	Ipiales	75,6	0,32	73,4	60,4	102%	18,7	62,00%
52378	31	RIO	La Cruz	98,3	0,00	98,3	83,3	78%	31,4	0,00%
52381	32	CEN	La Florida	97,3	0,50	93,7	75,3	84%	38,6	96,80%
52385	33	GUA	La Llanada	57,1	0,00	69,0	34,9	74%	15,8	80,20%
52390	34	SAN	La Tola	13,6	0,80	0,0	2,2	86%	0,0	0,00%
52399	35	JUA	La Unión	60,0	0,02	57,5	70,1	117%	15,5	0,00%
52405	36	COR	Leiva	37,9	0,29	44,7	27,2	59%	1,5	92,00%
52411	37	OCC	Linares	82,8	0,00	81,3	69,5	89%	19,7	81,60%
52418	38	GUA	Los Andes	40,2	0,02	44,6	27,3	52%	9,1	88,00%
52427	39	TEL	Magüi Payán	44,4	0,40	22,2	4,2	48%	3,9	5,20%
52435	40	PIE	Mallama	94,9	0,00	89,7	73,5	102%	37,9	98,00%
52473	41	SAN	Mosquera	64,7	0,50	3,9	9,9	49%	0,0	0,00%
52480	42	CEN	Nariño	73,3	0,00	86,7	41,0	111%	15,6	61,20%
52490	43	SAN	Olaya Herrera	71,9	0,77	11,2	56,3	54%	0,1	0,00%
52506	44	SAB	Ospina	97,1	0,00	98,5	71,8	80%	29,4	96,00%
52540	45	COR	Policarpa	74,7	0,25	75,3	49,3	158%	9,3	0,00%
52560	46	EXP	Potosí	96,1	0,05	94,1	57,8	118%	13,7	90,80%
52565	47	ABA	Providencia	91,9	1,00	91,9	71,4	61%	5,0	86,20%
52573	48	EXP	Puerres	94,3	0,06	97,1	63,7	76%	22,2	93,00%
52585	49	EXP	Pupiales	94,8	0,00	93,4	65,1	107%	15,9	74,00%
52612	50	PIE	Ricaurte	71,0	0,02	68,6	48,0	160%	14,8	65,00%
52621	51	TEL	Roberto Payán	61,9	0,60	42,9	19,2	73%	1,6	58,00%
52678	52	ABA	Samaniego	75,7	0,13	74,9	33,0	42%	10,7	62,00%
52685	53	RIO	San Bernardo	94,1	0,00	89,2	77,8	52%	11,6	94,00%
52687	54	JUA	San Lorenzo	94,3	0,03	91,5	59,0	86%	14,4	100,00%
52693	55	RIO	San Pablo	80,7	0,14	84,7	68,9	88%	16,3	95,00%
52683	56	OCC	Sandoná	65,6	0,10	75,9	66,7	82%	20,2	100,00%
52696	57	SAN	Santa Bárbara	65,5	0,67	13,8	8,6	44%	0,0	0,00%
52699	58	ABA	Santacruz	71,1	0,00	69,5	25,8	69%	21,6	34,40%
52720	59	SAB	Sapuyes	90,4	0,33	91,8	66,4	87%	23,6	65,40%
52786	60	COR	Taminango	90,4	0,14	84,5	62,0	86%	12,8	76,00%
52788	61	CEN	Tangua	75,2	0,07	72,6	81,2	80%	30,0	0,00%
52835	62	PAS	Tumaco	45,6	0,40	54,6	19,6	53%	1,0	0,00%
52838	63	SAB	Túquerres	77,7	0,26	74,1	65,8	112%	27,1	75,00%
52885	64	CEN	Yacuanquer	96,4	0,04	95,5	76,3	79%	40,5	100,00%
<b>TOTAL DEPARTAMENTO</b>				<b>76,0</b>	<b>0,15</b>	<b>74,6</b>	<b>52,0</b>	<b>77%</b>	<b>18,0</b>	<b>55,44%</b>

IBS  
2018IBS  
2018IBS  
2018IBS  
2018IBS  
2018IBS  
2018

**INSTITUTO DEPARTAMENTAL DE SALUD DE NARIÑO**  
**ESTADO NUTRICIONAL DE NIÑOS Y NIÑAS MENORES DE CINCO AÑOS. DEPARTAMENTO DE NARIÑO. IV TRIMESTRE DE 2018**  
**Fuente : IDSN. Subdirección de Salud Pública. Sistema de Información SISVAN WEB**

Código	#	Región	MUNICIPIOS	DNT GLOBAL (BAJO PESO PARA LA EDAD)	DNT AGUDA MODERADA (BAJO PESO PARA LA TALLA)	DNT AGUDA SEVERA (BAJO PESO PARA LA TALLA)	RETRASO EN EL CRECIMIENTO (TALLA BAJA PARA LA EDAD)	SOBREPESO (IMC/EDAD)	OBESIDAD (IMC/EDAD)
52001	1	CEN	Pasto	4,1%	1,1%	0,3%	18,6%	4,6%	0,6%
52019	2	RIO	Albán	7,1%	1,1%	0,5%	15,3%	5,5%	1,1%
52022	3	EXP	Aldana	8,4%	3,2%	2,6%	29,7%	3,2%	2,6%
52036	4	OCC	Ancuyá	6,7%	0,0%	0,0%	21,3%	1,3%	2,7%
52051	5	JUA	Arboleda	sd	sd	sd	sd	sd	sd
52079	6	TEL	Barbacoas	9,2%	1,0%	0,0%	32,3%	3,7%	0,7%
52083	7	RIO	Belén	3,2%	2,3%	0,5%	14,0%	2,3%	0,5%
52110	8	JUA	Buesaco	5,1%	1,7%	1,0%	14,7%	4,9%	1,2%
52694	9	JUA	Cartago	4,5%	1,3%	0,3%	14,5%	4,8%	0,6%
52240	10	CEN	Chachagúí	7,1%	3,4%	1,2%	14,5%	1,8%	1,8%
52203	11	RIO	Colón Genova	4,7%	4,7%	0,0%	5,9%	8,2%	1,2%
52207	12	OCC	Consaca	14,4%	3,0%	0,0%	28,7%	4,2%	1,2%
52210	13	EXP	Contadero	5,4%	5,0%	0,5%	8,6%	3,2%	1,4%
52215	14	EXP	Córdoba	5,7%	2,0%	0,2%	21,5%	5,7%	0,5%
52224	15	EXP	Cuaspud	4,1%	1,0%	0,2%	14,8%	5,8%	1,0%
52227	16	EXP	Cumbal	6,1%	1,6%	0,6%	25,2%	3,0%	0,4%
52233	17	COR	Cumbitara	3,6%	2,0%	0,8%	7,9%	4,4%	1,2%
52250	18	SAN	El Charco	3,0%	2,9%	0,6%	11,0%	4,4%	1,0%
52254	19	GUA	El Peñol	3,1%	2,2%	1,3%	7,1%	5,8%	1,3%
52256	20	COR	El Rosario	5,8%	7,2%	2,2%	9,4%	2,2%	0,0%
52258	21	RIO	El Tablón de Gómez	4,6%	1,9%	0,9%	11,1%	7,4%	0,9%
52260	22	GUA	El Tambo	4,8%	1,0%	1,0%	20,0%	3,8%	1,0%
52520	23	PAS	Francisco Pizarro	sd	sd	sd	sd	sd	sd
52287	24	EXP	Funes	10,9%	0,9%	1,8%	27,3%	4,5%	2,7%
52317	25	EXP	Guachucal	9,5%	3,3%	1,4%	26,3%	5,2%	0,1%
52320	26	SAB	Guaitarilla	6,9%	2,7%	2,1%	16,9%	4,2%	1,5%
52323	27	EXP	Gualmatán	2,9%	1,8%	0,7%	12,6%	5,1%	0,0%
52352	28	EXP	Iles	2,8%	1,7%	0,0%	16,2%	4,1%	1,4%
52354	29	SAB	Imués	5,8%	0,0%	1,4%	11,6%	2,9%	1,4%
52356	30	EXP	Ipiiales	5,5%	2,3%	0,8%	17,1%	5,3%	1,1%
52378	31	RIO	La Cruz	4,3%	0,9%	0,2%	12,3%	5,0%	0,5%
52381	32	CEN	La Florida	7,7%	3,2%	1,2%	15,0%	3,6%	0,4%
52385	33	GUA	La Llanada	sd	sd	sd	sd	sd	sd
52390	34	SAN	La Tola	0,0%	0,0%	0,0%	0,0%	0,0%	0,0%
52399	35	JUA	La Unión	5,0%	2,1%	0,6%	7,4%	5,3%	1,5%
52405	36	COR	Leiva	3,3%	1,4%	0,5%	6,6%	4,3%	0,0%
52411	37	OCC	Linares	sd	sd	sd	sd	sd	sd
52418	38	GUA	Los Andes	4,8%	3,5%	0,0%	10,9%	3,2%	1,0%
52427	39	TEL	Magui Payan	sd	sd	sd	sd	sd	sd
52435	40	PIE	Mallama	6,3%	3,6%	0,5%	15,8%	5,4%	0,9%
52473	41	SAN	Mosquera	sd	sd	sd	sd	sd	sd
52480	42	CEN	Nariño	2,4%	2,4%	1,2%	14,6%	14,6%	4,9%
52490	43	SAN	Olaya Herrera	sd	sd	sd	sd	sd	sd
52506	44	SAB	Ospina	4,1%	2,0%	0,7%	5,4%	0,7%	0,0%
52540	45	COR	Policarpa	3,3%	2,2%	2,7%	6,0%	2,5%	1,1%
52560	46	EXP	Potosí	5,0%	1,2%	0,3%	20,0%	4,3%	0,7%
52565	47	ABA	Providencia	3,0%	0,0%	0,0%	14,4%	3,8%	3,0%
52573	48	EXP	Puerres	6,3%	1,6%	0,7%	15,7%	6,1%	1,9%
52585	49	EXP	Pupiales	5,6%	0,0%	0,0%	11,1%	5,6%	0,0%
52612	50	PIE	Ricaurte	7,6%	1,9%	0,7%	22,6%	4,2%	0,5%
52621	51	TEL	Roberto Payán	4,5%	3,4%	1,1%	6,7%	2,8%	0,6%
52678	52	ABA	Samaniego	3,4%	1,6%	1,1%	9,5%	4,8%	1,1%
52685	53	RIO	San Bernardo	sd	sd	sd	sd	sd	sd
52687	54	JUA	San Lorenzo	3,6%	1,2%	2,4%	10,8%	7,2%	1,2%
52693	55	RIO	San Pablo	4,4%	2,2%	1,1%	9,5%	7,3%	1,8%
52683	56	OCC	Sandoná	2,4%	3,2%	0,0%	6,5%	4,0%	0,8%
52696	57	SAN	Santa Bárbara	0,0%	0,0%	0,0%	7,7%	15,4%	0,0%
52699	58	ABA	Santacruz	8,3%	2,4%	0,5%	17,5%	3,9%	0,5%
52720	59	SAB	Sapuyes	1,4%	0,9%	0,0%	13,2%	2,7%	0,9%
52786	60	COR	Taminango	sd	sd	sd	sd	sd	sd
52788	61	CEN	Tangua	6,6%	3,3%	0,5%	15,2%	3,6%	2,5%
52835	62	PAS	Tumaco	6,0%	2,1%	0,4%	23,2%	7,3%	1,3%
52838	63	SAB	Túquerres	4,0%	0,7%	0,0%	12,9%	2,2%	0,0%
52885	64	CEN	Yacuanquer	2,5%	2,0%	0,0%	11,7%	5,8%	1,8%
<b>TOTAL DEPARTAMENTO</b>				<b>5,1%</b>	<b>2,0%</b>	<b>0,7%</b>	<b>14,5%</b>	<b>4,7%</b>	<b>1,1%</b>





**INSTITUTO DEPARTAMENTAL DE SALUD DE NARIÑO**  
**ESTADO NUTRICIONAL DE NIÑOS Y NIÑAS DE 5 A 17 AÑOS. DEPARTAMENTO DE NARIÑO. IV TRIMESTRE DE 2018**  
**Fuente : IDSN. Subdirección de Salud Pública. Sistema de Información SISVAN WEB**

Código	#	Región	MUNICIPIOS	DELGADEZ (IMC/EDAD)	RETRASO EN EL CRECIMIENTO (TALLA BAJA PARA LA EDAD)	SOBREPESO (IMC/EDAD)	OBSESIDAD (IMC/EDAD)
52001	1	CEN	Pasto	2,1%	10,5%	18,5%	5,0%
52019	2	RIO	Albán	1,8%	6,2%	17,7%	5,3%
52022	3	EXP	Aldana	1,2%	13,1%	14,7%	2,8%
52036	4	OCC	Ancuyá	1,5%	10,3%	17,6%	10,3%
52051	5	JUA	Arboleda	sd	sd	sd	sd
52079	6	TEL	Barbacoas	2,1%	25,0%	10,4%	2,8%
52083	7	RIO	Belén	1,9%	7,5%	20,8%	4,7%
52110	8	JUA	Buesaco	1,9%	10,4%	14,2%	6,8%
52694	9	JUA	Cartago	0,7%	7,7%	17,1%	4,7%
52240	10	CEN	Chachaguí	2,4%	9,3%	12,2%	5,9%
52203	11	RIO	Colón Genova	sd	sd	sd	sd
52207	12	OCC	Consaca	3,1%	9,4%	19,5%	4,7%
52210	13	EXP	Contadero	0,0%	9,0%	13,2%	3,2%
52215	14	EXP	Córdoba	0,4%	12,1%	21,5%	3,1%
52224	15	EXP	Cuaspué	2,4%	7,7%	25,0%	5,8%
52227	16	EXP	Cumbal	0,4%	18,7%	17,3%	2,8%
52233	17	COR	Cumbitara	0,8%	7,6%	17,8%	5,5%
52250	18	SAN	El Charco	4,5%	7,9%	12,0%	4,1%
52254	19	GUA	El Peñol	0,6%	7,0%	17,9%	10,9%
52256	20	COR	El Rosario	0,0%	3,6%	17,9%	5,4%
52258	21	RIO	El Tablón de Gómez	3,7%	11,7%	15,7%	3,1%
52260	22	GUA	El Tambo	0,5%	10,1%	27,2%	6,0%
52520	23	PAS	Francisco Pizarro	sd	sd	sd	sd
52287	24	EXP	Funes	6,4%	9,6%	10,2%	9,6%
52317	25	EXP	Guachucal	1,8%	23,0%	16,9%	3,4%
52320	26	SAB	Guaitarilla	1,8%	10,8%	14,2%	3,3%
52323	27	EXP	Gualmatán	0,8%	7,7%	17,5%	4,9%
52352	28	EXP	Iles	0,6%	10,7%	20,7%	4,7%
52354	29	SAB	Imués	5,7%	9,4%	22,6%	7,5%
52356	30	EXP	Ipiales	1,8%	13,0%	21,0%	5,4%
52378	31	RIO	La Cruz	1,2%	12,7%	20,0%	6,9%
52381	32	CEN	La Florida	1,0%	7,5%	14,7%	3,1%
52385	33	GUA	La Llanada	sd	sd	sd	sd
52390	34	SAN	La Tola	sd	sd	sd	sd
52399	35	JUA	La Unión	2,9%	7,9%	15,4%	7,3%
52405	36	COR	Leiva	2,7%	2,0%	12,1%	6,7%
52411	37	OCC	Linares	sd	sd	sd	sd
52418	38	GUA	Los Andes	0,3%	8,1%	23,6%	4,2%
52427	39	TEL	Magui Payan	sd	sd	sd	sd
52435	40	PIE	Mallama	0,0%	11,9%	20,7%	4,6%
52473	41	SAN	Mosquera	sd	sd	sd	sd
52480	42	CEN	Nariño	7,5%	18,8%	16,3%	8,8%
52490	43	SAN	Olaya Herrera	sd	sd	sd	sd
52506	44	SAB	Ospina	0,0%	2,5%	14,8%	1,2%
52540	45	COR	Policarpa	3,8%	4,2%	12,2%	7,6%
52560	46	EXP	Potosí	0,6%	8,9%	18,8%	4,8%
52565	47	ABA	Providencia	0,0%	2,8%	14,1%	4,2%
52573	48	EXP	Puerres	1,3%	8,3%	13,3%	4,6%
52585	49	EXP	Pupiales	sd	sd	sd	sd
52612	50	PIE	Ricaurte	2,1%	20,0%	16,0%	2,1%
52621	51	TEL	Roberto Payán	10,0%	0,0%	10,0%	5,0%
52678	52	ABA	Samaniego	2,0%	5,1%	20,4%	6,2%
52685	53	RIO	San Bernardo	sd	sd	sd	sd
52687	54	JUA	San Lorenzo	2,2%	14,2%	13,7%	6,0%
52693	55	RIO	San Pablo	0,0%	2,8%	24,3%	9,3%
52683	56	OCC	Sandoná	1,2%	2,4%	7,3%	8,5%
52696	57	SAN	Santa Bárbara	sd	sd	sd	sd
52699	58	ABA	Santacruz	1,0%	8,9%	13,0%	1,6%
52720	59	SAB	Sapuyes	1,2%	12,0%	17,4%	2,5%
52786	60	COR	Taminango	sd	sd	sd	sd
52788	61	CEN	Tangua	2,9%	10,7%	17,0%	3,6%
52835	62	PAS	Tumaco	2,3%	15,7%	20,9%	5,6%
52838	63	SAB	Túquerres	1,2%	10,5%	13,8%	2,8%
52885	64	CEN	Yacuanquer	1,9%	9,4%	17,8%	6,3%
<b>TOTAL DEPARTAMENTO</b>				<b>2,0%</b>	<b>9,7%</b>	<b>16,8%</b>	<b>5,2%</b>



IBS  
2018IBS  
2018IBS  
2018IBS  
2018IBS  
2018IBS  
2018

## INSTITUTO DEPARTAMENTAL DE SALUD DE NARIÑO

## Índice de Riesgo de Calidad del Agua, IRCA. Departamento de Nariño - 2018

FUENTE: Subdirección de Salud Pública - Oficina Salud Ambiental - Programa Calidad de Agua

Código	#	Región	MUNICIPIOS	IRCA Urbano	Nivel de Riesgo	IRCA Rural	Nivel de Riesgo
52001	1	CEN	Pasto	0,00	SIN RIESGO	48,81	ALTO
52019	2	RIO	Albán	4,36	BAJO	40,26	ALTO
52022	3	EXP	Aldana	9,10	BAJO	37,35	ALTO
52036	4	OCC	Ancuyá	11,64	BAJO	57,60	ALTO
52051	5	JUA	Arboleda	10,69	BAJO	73,34	ALTO
52079	6	TEL	Barbacoas	54,69	ALTO	44,89	ALTO
52083	7	RIO	Belén	25,49	MEDIO	68,02	ALTO
52110	8	JUA	Buesaco	9,26	BAJO	45,82	ALTO
52694	9	JUA	Cartago	7,02	BAJO	22,52	MEDIO
52240	10	CEN	Chachagüí	11,00	BAJO	58,35	ALTO
52203	11	RIO	Colón Genova	0,00	SIN RIESGO	44,43	ALTO
52207	12	OCC	Consaca	39,63	ALTO	53,89	ALTO
52210	13	EXP	Contadero	7,75	BAJO	50,57	ALTO
52215	14	EXP	Córdoba	25,41	MEDIO	70,00	ALTO
52224	15	EXP	Cuaspué	36,06	ALTO	25,77	MEDIO
52227	16	EXP	Cumbal	3,17	SIN RIESGO	48,74	ALTO
52233	17	COR	Cumbitara	0,00	SIN RIESGO	57,01	ALTO
52250	18	SAN	El Charco	23,97	MEDIO	SIN DATO	SIN DATO
52254	19	GUA	El Peñol	14,81	MEDIO	28,07	MEDIO
52256	20	COR	El Rosario	5,00	SIN RIESGO	66,75	ALTO
52258	21	RIO	El Tablón de Gómez	34,55	MEDIO	47,00	ALTO
52260	22	GUA	El Tambo	24,60	MEDIO	36,19	ALTO
52520	23	PAS	Francisco Pizarro	56,53	ALTO	SIN DATO	SIN DATO
52287	24	EXP	Funes	2,03	SIN RIESGO	62,22	ALTO
52317	25	EXP	Guachucal	3,20	SIN RIESGO	46,09	ALTO
52320	26	SAB	Guaitarilla	2,91	SIN RIESGO	49,76	ALTO
52323	27	EXP	Gualmatán	15,76	MEDIO	29,95	MEDIO
52352	28	EXP	Iles	37,50	ALTO	45,29	ALTO
52354	29	SAB	Imués	2,21	SIN RIESGO	46,25	ALTO
52356	30	EXP	Ipiiales	5,50	BAJO	62,18	ALTO
52378	31	RIO	La Cruz	3,70	SIN RIESGO	55,45	ALTO
52381	32	CEN	La Florida	10,50	BAJO	32,81	MEDIO
52385	33	GUA	La Llanada	6,75	BAJO	15,43	MEDIO
52390	34	SAN	La Tola	27,85	MEDIO	SIN DATO	SIN DATO
52399	35	JUA	La Unión	7,99	BAJO	66,54	ALTO
52405	36	COR	Leiva	29,19	MEDIO	55,89	ALTO
52411	37	OCC	Linares	4,52	SIN RIESGO	61,52	ALTO
52418	38	GUA	Los Andes	3,49	SIN RIESGO	70,00	ALTO
52427	39	TEL	Magüi Payán	78,87	ALTO	58,87	ALTO
52435	40	PIE	Mallama	48,59	ALTO	56,88	ALTO
52473	41	SAN	Mosquera	7,70	MEDIO	SIN DATO	SIN DATO
52480	42	CEN	Nariño	5,81	BAJO	5,80	BAJO
52490	43	SAN	Olaya Herrera	22,82	MEDIO	68,70	ALTO
52506	44	SAB	Ospina	7,57	BAJO	65,66	ALTO
52540	45	COR	Policarpa	36,54	ALTO	58,30	ALTO
52560	46	EXP	Potosí	17,18	MEDIO	56,93	ALTO
52565	47	ABA	Providencia	16,47	MEDIO	67,42	ALTO
52573	48	EXP	Puerres	6,35	BAJO	60,19	ALTO
52585	49	EXP	Pupiales	8,31	BAJO	57,23	ALTO
52612	50	PIE	Ricaurte	66,76	ALTO	60,72	ALTO
52621	51	TEL	Roberto Payán	71,66	ALTO	SIN DATO	SIN DATO
52678	52	ABA	Samaniego	65,49	ALTO	71,95	ALTO
52685	53	RIO	San Bernardo	16,17	MEDIO	59,57	ALTO
52687	54	JUA	San Lorenzo	15,36	MEDIO	64,03	ALTO
52693	55	RIO	San Pablo	3,10	BAJO	61,46	ALTO
52683	56	OCC	Sandoná	1,46	BAJO	5,80	BAJO
52696	57	SAN	Santa Bárbara	14,38	MEDIO	0,00	SIN RIESGO
52699	58	ABA	Santacruz	24,65	MEDIO	58,44	ALTO
52720	59	SAB	Sapuyes	6,50	BAJO	31,00	MEDIO
52786	60	COR	Taminango	13,61	BAJO	60,63	ALTO
52788	61	CEN	Tangua	43,03	ALTO	44,20	ALTO
52835	62	PAS	Tumaco	19,63	MEDIO	60,68	ALTO
52838	63	SAB	Túquerres	5,00	SIN RIESGO	50,95	ALTO
52885	64	CEN	Yacuanquer	23,74	MEDIO	44,02	ALTO

IBS  
2018IBS  
2018IBS  
2018IBS  
2018IBS  
2018IBS  
2018

**INSTITUTO DEPARTAMENTAL DE SALUD DE NARIÑO**  
**INDICE DE RIESGO DE LA CALIDAD DE AGUA PARA CONSUMO HUMANO (IRCA) ACUEDUCTO URBANO AÑO 2016 - 2018**  
**FUENTE: Subdirección de Salud Pública - Oficina Salud Ambiental - Programa Calidad de Agua**

**MATRIZ CONSOLIDADO IRCA ACUEDUCTO URBANO**

CODIGO	#	REGION	MUNICIPIO	PERSONA PRESTADORA	IRCA URBANO 2016	RIESGO	IRCA URBANO 2017	RIESGO	IRCA URBANO 2018	RIESGO
52019	1	RIO	ALBAN	EMPOALBÁN	17,77	MEDIO	5,03	SIN RIESGO	4,36	SIN RIESGO
52022	2	EXP	ALDANA	COOPSERPAL	24,32	MEDIO	4,9	SIN RIESGO	9,1	BAJO
52036	3	OCC	ANCUYA	ALCALDIA MUNICIPAL	32,61	MEDIO	10	BAJO	11,64	BAJO
52051	4	JUA	ARBOLEDA	ALCALDIA MUNICIPAL	4,57	SIN RIESGO	9,61	BAJO	10,69	BAJO
52079	5	TEL	BARBACOAS	ALCALDIA MUNICIPAL	65,91	ALTO	74,86	ALTO	54,69	ALTO
52083	6	RIO	BELEN	EMPOBELEN	49,54	ALTO	13,09	BAJO	25,49	MEDIO
52110	7	JUA	BUESACO	ACUABUESACO	15,13	MEDIO	10,05	BAJO	9,26	BAJO
52240	8	CEN	CHACHAGÚÍ	EMPOCHACHAGÚÍ E.S.P.	4,3	SIN RIESGO	10,3	BAJO	11	BAJO
52203	9	RIO	COLÓN	AGUA COLON	3,4	SIN RIESGO	0	SIN RIESGO	0	SIN RIESGO
52207	10	OCC	CONSACA	COOPSERGALERAS	29,59	MEDIO	15,1	MEDIO	39,63	ALTO
52210	11	EXP	CONTADERO	COOPSERCON	4,26	SIN RIESGO	0	SIN RIESGO	7,75	BAJO
52215	12	EXP	CÓRDOBA	COOPSERSANFRANCISCO	32,59	MEDIO	39,9	ALTO	25,41	MEDIO
52224	13	EXP	CUASPUD	EMPOCARLOSAMA	31,93	MEDIO	43,8	ALTO	36,06	ALTO
52227	14	EXP	CUMBAL	COOPSERCUM / CUMBAL	4	SIN RIESGO	2,52	SIN RIESGO	3,17	SIN RIESGO
52233	15	COR	CUMBITARA	ALCALDIA MUNICIPAL	0	SIN RIESGO	0	SIN RIESGO	0	SIN RIESGO
52250	16	SAN	EL CHARCO	ALCALDIA MUNICIPAL	15,3	MEDIO	15,15	MEDIO	23,97	MEDIO
52254	17	GUA	EL PEÑOL	ACOOPEÑOL	20,68	MEDIO	29,87	MEDIO	14,81	MEDIO
52256	18	COR	EL ROSARIO	ASCUAL EL ROSARIO E.S.P.	14,91	MEDIO	3,6	SIN RIESGO	5	SIN RIESGO
52258	19	RIO	EL TABLÓN	ASUAAASTAB	28,89	MEDIO	26,24	MEDIO	34,55	MEDIO
52260	20	GUA	EL TAMBO	ALCALDIA MUNICIPAL	25,62	MEDIO	10,1	BAJO	24,6	MEDIO
52520	21	PAC	FRANCISCO PIZARRO	ACUEDUCTO MUNICIPAL SALAHONDA	77,9	ALTO	43,79	ALTO	56,53	ALTO
52287	22	EXP	FUNES	ACUALFUNES	2,84	SIN RIESGO	10,88	BAJO	2,03	SIN RIESGO
52317	23	EXP	GUACHUCAL	EMPAGUA E.S.P.	11,67	BAJO	5,2	BAJO	3,2	SIN RIESGO
52320	24	SAB	GUAITARILLA	EMPOGUAITARILLA / GUAITARILLA	15,37	MEDIO	9,5	BAJO	2,91	SIN RIESGO
52323	25	EXP	GUALMATÁN	COOPERATIVA AGUAS DEL FRAILEJÓN E.S.P.	24,01	MEDIO	30,9	MEDIO	15,76	MEDIO
52352	26	EXP	ILES	EMCOILES	33,46	MEDIO	13,35	BAJO	37,5	ALTO
52354	27	SAB	IMUES	ASOCIACION DE SERVICIOS PUBLICOS DOMICILIARIOS DE IMUES	4,26	SIN RIESGO	0	SIN RIESGO	2,21	SIN RIESGO
52356	28	EXP	IPIALES	EMPOBANDO	12,8	BAJO	3,57	SIN RIESGO	5,5	BAJO
52378	29	RIO	LA CRUZ	EMPOCRUZ E.S.P.	5,8	BAJO	9,82	BAJO	3,7	SIN RIESGO
52381	30	CEN	LA FLORIDA	ALCALDIA MUNICIPAL	33,5	MEDIO	9,4	BAJO	10,5	BAJO
52385	31	GUA	LA LLANADA	EMPRESA DE SERVICIOS PUBLICOS MANANTIAL EL CEDRO	3,03	SIN RIESGO	3,92	SIN RIESGO	6,75	BAJO
52390	32	SAN	LA TOLA	ABASTECIMIENTOS INDIVIDUALES	50,1	ALTO	54,94	ALTO	27,85	MEDIO
52399	33	JUA	LA UNIÓN	EMPRESA DE SERVICIOS PUBLICOS DE LA UNION	11,7	BAJO	10,28	BAJO	7,99	BAJO
52405	34	COR	LEIVA	EMPRESA DE SERVICIOS PÚBLICOS DE LEIVA	35,91	ALTO	31,1	MEDIO	29,19	MEDIO
52411	35	OCC	LINARES	EMPOLINARES	6,56	BAJO	11,5	BAJO	4,52	SIN RIESGO
52418	36	GUA	LOS ANDES	EMPOSOTOMAYOR	23,67	MEDIO	0,19	SIN RIESGO	3,49	SIN RIESGO
52427	37	TEL	MAGUI PAYAN	ALCALDIA MUNICIPAL	73,81	ALTO	78,38	ALTO	78,87	ALTO
52435	38	PIE	MALLAMA	COOPSERMA	27	MEDIO	27,68	MEDIO	48,59	ALTO
52473	39	SAN	MOSQUERA	ABASTECIMIENTOS INDIVIDUALES	4,5	SIN RIESGO	14,64	MEDIO	7,7	MEDIO
52480	40	CEN	NARIÑO	CORSEN LTDA	10,09	BAJO	16,3	MEDIO	5,81	BAJO
52490	41	SAN	OLAYA HERRERA	ACUASAN - BOCAS DE SATINGA	61,7	ALTO	22,76	MEDIO	22,82	MEDIO
52506	42	SAB	OSPINA	ECOOSPINA SECTOR CENTRAL	6,1	BAJO	8,56	BAJO	7,57	BAJO
52001	43	CEN	PASTO	EMPOPASTO S.A. E.S.P. PLANTA MIJITAYO	0,95	SIN RIESGO	0,00	SIN RIESGO	0,00	SIN RIESGO
52001		CEN	PASTO	EMPOPASTO S.A. E.S.P. PLANTA CENTENARIO	0,42	SIN RIESGO	0,97	SIN RIESGO	0,00	SIN RIESGO
52001		CEN	PASTO	EMPOPASTO S.A. E.S.P. PLANTA SAN FELIPE	0,28	SIN RIESGO	0,00	SIN RIESGO	0,00	SIN RIESGO
52001		CEN	PASTO	Anganoy	34	MEDIO	46,39	ALTO	59,09	ALTO
52001		CEN	PASTO	Aranda Pueblo	18	MEDIO	0,00	SIN RIESGO	11,94	BAJO
52001		CEN	PASTO	Arnulfo Guerrero	0	SIN RIESGO	64,7	ALTO	13,7	BAJO
52001		CEN	PASTO	Caicedonia	9	BAJO	9,71	BAJO	2,94	SIN RIESGO

IBS  
2018IBS  
2018IBS  
2018IBS  
2018IBS  
2018IBS  
2018

**INSTITUTO DEPARTAMENTAL DE SALUD DE NARIÑO**  
**INDICE DE RIESGO DE LA CALIDAD DE AGUA PARA CONSUMO HUMANO (IRCA) ACUEDUCTO URBANO AÑO 2016 - 2018**  
**FUENTE: Subdirección de Salud Pública - Oficina Salud Ambiental - Programa Calidad de Agua**

CODIGO	#	REGION	MUNICIPIO	PERSONA PRESTADORA	IRCA URBANO 2016	RIESGO	IRCA URBANO 2017	RIESGO	IRCA URBANO 2018	RIESGO
52001		CEN	PASTO	El Rosario	80	INVIABLE SANITARIAMENTE	79,89	ALTO	74,97	ALTO
52001		CEN	PASTO	Figueroa	70	ALTO	62,50	ALTO	49,62	ALTO
52001		CEN	PASTO	Granada Iv Etapa	0	SIN RIESGO	0,00	SIN RIESGO	0,00	SIN RIESGO
52001		CEN	PASTO	La Carolina Alto	93	INVIABLE SANITARIAMENTE	90,6	INVIABLE SANITARIAMENTE	90,64	INVIABLE SANITARIAMENTE
52001		CEN	PASTO	La Estrella	0	SIN RIESGO	41,04	ALTO	49,79	ALTO
52001		CEN	PASTO	La josefina	9	BAJO	0,00	SIN RIESGO	45,06	ALTO
52001		CEN	PASTO	La Merced Aranda	33	MEDIO	71,76	ALTO	44,19	ALTO
52001		CEN	PASTO	Las Brisas	28	MEDIO	26,92	MEDIO	0	SIN RIESGO
52001		CEN	PASTO	Los Robles	18	MEDIO	35,29	ALTO	26,06	MEDIO
52001		CEN	PASTO	Monserate	0	SIN RIESGO	6,45	BAJO	0	SIN RIESGO
52001		CEN	PASTO	Pinar del río	28	MEDIO	18,59	MEDIO	17,29	MEDIO
52001		CEN	PASTO	Popular	9	BAJO	21,58	MEDIO	14,69	MEDIO
52001		CEN	PASTO	Reservas del Moran	58	ALTO	5,00	SIN RIESGO	0,00	SI RIESGO
52001		CEN	PASTO	Rosal de Oriente	86	INVIABLE SANITARIAMENTE	92,57	INVIABLE SANITARIAMENTE	89,7	INVIABLE SANITARIAMENTE
52001		CEN	PASTO	San Antonio Callejon De Aranda	70	ALTO	82,35	INVIABLE SANITARIAMENTE	68,31	ALTO
52001		CEN	PASTO	Santa Isabel de armenia	27	MEDIO	39,07	ALTO	8,62	BAJO
52001		CEN	PASTO	Urbanización Morasurco	9	BAJO	12,09	BAJO	26,06	MEDIO
52001		CEN	PASTO	Villa Nueva	18	MEDIO	17,64	MEDIO	19,43	MEDIO
52001		CEN	PASTO	Villa Nueva Alto	44	ALTO	12,5	BAJO	27,85	MEDIO
52540	44	COR	POLICARPA	EMPOLICARPA	38,36	ALTO	58	ALTO	36,54	ALTO
52560	45	EXP	POTOSÍ	EMPRESA DE SERVICIOS PUBLICOS DE POTOSÍ	35,32	ALTO	25,69	MEDIO	17,18	MEDIO
52565	46	ABA	PROVIDENCIA	ALCALDIA MUNICIPAL	21,9	MEDIO	0	SIN RIESGO	16,47	MEDIO
52573	47	EXP	PUERRES	ESERP	16,77	MEDIO	14,6	MEDIO	6,35	BAJO
52585	48	EXP	PUPIALES	EMSERP	31,61	MEDIO	14,94	MEDIO	8,31	BAJO
52612	49	PIE	RICAUARTE	ECOOPAR	70,1	ALTO	70,77	ALTO	66,76	ALTO
52621	50	TEL	ROBERTO PAYAN	ALCALDIA MUNICIPAL	40,23	ALTO	56,27	ALTO	71,66	ALTO
52678	51	ABA	SAMANIEGO	ALCALDIA MUNICIPAL DE SAMANIEGO	43,82	ALTO	59,4	ALTO	65,49	ALTO
52685	52	RIO	SAN BERNARDO	EMPOSAN	0	SIN RIESGO	2,68	SIN RIESGO	16,17	MEDIO
52687	53	JUA	SAN LORENZO	ALCALDIA MUNICIPAL	39,15	ALTO	10,8	BAJO	15,36	MEDIO
52693	54	RIO	SAN PABLO	EMPRESA DE SERVICIOS PÚBLICOS MUNICIPALES DE SAN PABLO - EMSANPABLO	3,2	SIN RIESGO	0	SIN RIESGO	3,1	BAJO
52694	55	JUA	SAN PEDRO DE CARTAGO	ALCALDIA MUNICIPAL	27,53	MEDIO	30,9	MEDIO	7,02	BAJO
52683	56	OCC	SANDONÁ	EMPRESA DE SERVICIOS PUBLICOS DE SANDONA - EMSAN E.S.P.	0,14	SIN RIESGO	0	SIN RIESGO	1,46	SIN RIESGO
52696	57	SAN	SANTA BÁRBARA	ALCALDIA MUNICIPAL	4,6	SIN RIESGO	16,23	MEDIO	14,38	MEDIO
52699	58	ABA	SANTACRUZ	EMPOVIDA -EMPRESA DE ASEO Y ALCANTARILLADO	16,75	MEDIO	13,6	BAJO	24,65	MEDIO
52720	59	SAB	SAPUYES	AADES ASOCIACION ADMINISTRADORA DE SERVICIOS PUBLICOS DE SAPUYES	11	BAJO	0	SIN RIESGO	6,5	BAJO
52786	60	COR	TAMINANGO	EMPOTAM	44,97	ALTO	21,1	MEDIO	13,61	BAJO
52788	61	CEN	TANGUA	EMPOTANGUA	23,6	MEDIO	28,36	MEDIO	43,03	ALTO
52835	62	PAC	TUMACO	ACUASEO	26	MEDIO	8,87	BAJO	19,63	MEDIO
52838	63	SAB	TÚQUERRES	EMPSA	3,9	SIN RIESGO	5	SIN RIESGO	5	SIN RIESGO
52885	64	CEN	YACUANQUER	JUNAYA	22,9	MEDIO	12,24	BAJO	23,74	MEDIO

NOTA: Total acueductos urbanos 89.



**INSTITUTO DEPARTAMENTAL DE SALUD DE NARIÑO**  
**INDICE DE RIESGO DE LA CALIDAD DE AGUA PARA CONSUMO HUMANO (IRCA) ACUEDUCTOS RURALES - AÑO 2018**  
**FUENTE: Subdirección de Salud Pública - Oficina Salud Ambiental - Programa Calidad de Agua**

MUNICIPIO	ACUEDUCTO	IRCA 2018	NIVEL DE RIESGO
ALBÁN	ASOCIACION JUNTA ADMINISTRADORA DE ACUEDUCTO VEREDA SAN BOSCO	55,55	ALTO
	JUNTA ADMINISTRADORA DE ACUEDUCTO DE LA VEREDA CAMPOBELLO ALTO	56,94	ALTO
	ASOCIACION JUNTA ADMINSTRADORA DE ACUEDUCTO DE LA VEREDA CAMPOBELLO BAJO	72,79	ALTO
	JUNTA ADMINISTRADORA DE ACUEDUCTO VEREDA LA PRIMAVERA	44,16	ALTO
	JUNTA ADMINISTRADORA DE ACUEDUCTO DE LA VEREDA TAMBO ALTO	56,74	ALTO
	JUNTA ADMINSTRADORA DE ACUEDUCTO DE LA VEREDA CARMELO PARTE ALTA	37,50	ALTO
	JUNTA ADMINISTRADORA DE ACUEDUCTO DE LAS VEREDAS CARMELO BAJO Y FATIMA	56,74	ALTO
	JUNTA ADMINISTRADORA ACUEDUCTO DE LA VEREDA TAMBO BAJO	27,78	MEDIO
	ASOCIACION JUNTA ADMINISTRADORA DE ACUEDUCTO DE LA VEREDA BUENA VISTA	28,57	MEDIO
	ASOCIACION JUNTA ADMINISTRADORA DE ACUEDUCTO DE LA VEREDA VIÑA	28,17	MEDIO
	ASOCIACION JUNTA ADMINISTRADORA DE ACUEDUCTO DE LA VEREDA EL CEBADERO	28,17	MEDIO
	ASOCIACION JUNTA ADMINISTRADORA DE ACUEDUCTO VEREDA SAN LUIS	60,84	ALTO
	JUNTA ADMINISTRADORA DE ACUEDUCTO VEREDA EL SALADO	10,42	BAJO
	JUNTA ADMINISTRADORA DE ACUEDUCTO DE LA VEREDA CHAPIURCO	10,42	BAJO
EMPRESA DE SERVICIOS PUBLICOS DOMICILIARIOS DE ALBAN EMPOLBAN E.S.P	4,36	SIN RIESGO	
ASOCIACION JUNTA ADMINISTRADORA DE ACUEDUCTO VILLA MARIA	29,23	MEDIO	
ARBOLEDA	ACUEDUCTO / VEREDA LAS PALMAS	71,74	ALTO
	AGUAS DE ROBLE SAS ESP / ACUEDUCTO ROSA FLORIDA SUR	75,55	ALTO
	AGUAS DEL ROBLE SAS ESP / ACUEDUCTO ROSA FLORIDA NORTE	76,62	ALTO
	AGUAS DE ROBLE SAA ESP/ ACUEDUCTO EL PEDREGAL	89,70	INVIABLE SANITARIAMENTE
	ACUEDUCTO / VEREDA SAN JUAQUIN	57,14	ALTO
	ACUEDUCTO/ VEREDA SANTA TERESA	77,03	ALTO
	ACUEDUCTO / VEREDA LA CAÑADA	72,14	ALTO
	ACUEDUCTO /VEREDA YUNGILLA	72,42	ALTO
	ASOCIACIÓN JUNTA ADMINISTRADORA DE ACUEDUCTO SAN PEDRO	88,04	INVIABLE SANITARIAMENTE
	AGUAS DEL ROBLE SAS ESP /ACUEDUCTO LA COCHA	89,70	INVIABLE SANITARIAMENTE
	ACUEDUCTO / VEREDA TIERRAS BLANCAS	71,97	ALTO
	JUNTA DE ACCIÓN COMUNAL LOMA LARGA EL TAUSO	56,35	ALTO
	ACUEDUCTO / VEREDA OLAYA	67,81	ALTO
	ACUEDUCTO / VEREDA ARRAYANES	72,42	ALTO
	ACUEDUCTO / VEREDA EL VOLADOR	57,14	ALTO
	ASOCIACIÓN DE USUARIOS MICROCUENCA PECHIBLANCA CHINCHANO / BARRIO ESMERALDA	70,30	ALTO
	AGUAS DEL ROBLE SAS ESP / ACUEDUCTO MUNICIPAL DE BERRUECOS	10,69	BAJO
JUNTA ADMINISTRADORA ACUEDUCTO LA PEÑA DEL BUITRE	89,28	INVIABLE SANITARIAMENTE	
JUNTA DE ACCIÓN COMUNAL BARRIO DE PUEBLO VIEJO	64,80	ALTO	
BARBACOAS	SALÍ	21,42	MEDIO
	ÑAMBÍ	57,14	ALTO
	PAMBANA	SD	SIN INFORMACION
	ALTAQUER	56,33	ALTO
	CUCARACHERA	21,42	MEDIO
	JUNIN	56,33	ALTO
	DIVISO	56,73	ALTO
	URBANO	54,69	ALTO
BUESACO	ADMINISTRACION PUBLICA COOPERATIVA DE SERVICIOS PUBLICO DOMICILIARIOS DE BUESACO	9,26	BAJO
	JUNTA ADMINISTRADORA ACUEDUCTO SANTA FE	38,49	ALTO
	JUNTA ADMINISTRADORA ACUEDUCTO SAN MIGUEL	69,34	ALTO
	JUNTA ADMINISTRADORA ACUEDUCTO BRUCELAS	42,91	ALTO
	JUNTA ADMINISTRADORA ACUEDUCTO VERSALLES	36,22	ALTO
	JUNTA ADMINISTRADORA ACUEDUCTO JUANAMBU	56,35	ALTO
	JUNTA ADMINISTRADORA ACUEDUCTO SANTA MARÍA	22,99	MEDIO
	JUNTA DE ACCIÓN COMUNAL ACUEDUCTO NARANJAL	75,62	ALTO
	JUNTA ADMINISTRADORA ACUEDUCTO VERACRUZ	26,32	MEDIO
	JUNTA ADMINISTRADORA ACUEDUCTO MEDINA ESPEJO	56,97	ALTO
	JUNTA ACCIÓN COMUNAL ACUEDUCTO SAN IGNACIO	77,59	ALTO
	COMITÉ COORDINADOR ACUEDUCTO LA SACHA	76,87	ALTO
	JUNTA ACCIÓN COMUNAL ACUEDUCTO TASAGERA	SD	SIN INFORMACION
	JUNTA ADMINISTRADORA ACUEDUCTO ROSAL DEL MONTE	0,00	SIN RIESGO
	JUNTA ACCIÓN COMUNAL ACUEDUCTO SAN ISIDRO	28,57	MEDIO
	JUNTA ACCIÓN COMUNAL ACUEDUCTO MEXICO	28,57	MEDIO
JUNTA ADMINISTRADORA ACUEDUCTO LLANO LARGO	82,35	INVIABLE SANITARIAMENTE	
ASOCIACION JUNTA ADMINISTRADORA ACUEDUCTO MENESES DE HURTADO	46,78	ALTO	
JUNTA ADMINISTRADORA ACUEDUCTO LA ESPERANZA	22,93	MEDIO	



**INSTITUTO DEPARTAMENTAL DE SALUD DE NARIÑO**  
**INDICE DE RIESGO DE LA CALIDAD DE AGUA PARA CONSUMO HUMANO (IRCA) ACUEDUCTOS RURALES - AÑO 2018**  
**FUENTE: Subdirección de Salud Pública - Oficina Salud Ambiental - Programa Calidad de Agua**

MUNICIPIO	ACUEDUCTO	IRCA 2018	NIVEL DE RIESGO	
BUESACO	JUNTA ADMINISTRADORA ACUEDUCTO PAJAJÓY	56,84	ALTO	
	JUNTA ACCIÓN COMUNAL ACUEDUCTO QUITOPAMBA-ALTO	72,87	ALTO	
	JUNTA ACCIÓN COMUNAL ACUEDUCTO QUITOPAMBA-BAJO	80,77	INVARIABLE SANITARIAMENTE	
	COMITÉ COORDINADOR ACUEDUCTO EL CORTIJO	57,89	ALTO	
	JUNTA ACCIÓN COMUNAL ACUEDUCTO HATO TONGOSOY BAJO	53,61	ALTO	
	JUNTA ADMINISTRADORA ACUEDUCTO LA CRUZ DE SAN ANTONIO	51,83	ALTO	
	JUNTA ACCIÓN COMUNAL ACUEDUCTO EL RETIRO	45,16	ALTO	
	JUNTA ADMINISTRADORA ACUEDUCTO VILLAMORENO	0,88	SIN RIESGO	
	JUNTA ADMINISTRADORA ACUEDUCTO SAN ANTONIO	0,00	SIN RIESGO	
SAN PEDRO DE CARTAGO	JUNTA ADMINISTRADORA ACUEDUCTO LA COMUNIDAD	28,57	MEDIO	
	ASOCIACION DE USUARIOS ACUEDUCTO VEREDA DOMINGO LOMA	59,86	ALTO	
	JUNTA ADMINISTRADORA ACUEDUCTO RINCONADA LOMA DEL MEDIO	13,08	BAJO	
	JUNTA ADMINISTRADORA ACUEDUCTO RINCONADA CENTRO	17,44	MEDIO	
	JUNTA ADMINISTRADORA ACUEDUCTO RINCONADA BAJA	8,82	BAJO	
	JUNTA ADMINISTRADORA ACUEDUCTO BOTANILLA BAJA	26,32	MEDIO	
	JUNTA ADMINISTRADORA ACUEDUCTO BOTANILLA ALTA	43,96	ALTO	
	JUNTA ADMINISTRADORA DE ACUEDUCTO MARTIN ALTO	57,14	ALTO	
	JUNTA ADMINISTRADORA ACUEDUCTO VEREDA YERBABUENAL ALTO	56,87	ALTO	
	JUNTA ADMINISTRADORA ACUEDUCTO VEREDA YERBABUENAL BAJO	56,74	ALTO	
	JUNTA ADMINISTRADORA CHIMAYOY BAJO	8,82	BAJO	
	JUNTA ADMINISTRADORA ACUEDUCTO VERDA CHIMAYOY ALTO	8,82	BAJO	
	ASOCIACION DE USUARIOS ACUEDUCTO VEREDA YANANGONA	56,74	ALTO	
	ASOCIACION DE USUARIOS ACUEDUCTO LA ESTANCIA	8,82	BAJO	
	ASOCIACION DE USUARIOS ACUEDUCTO VEREDA LAS ACACIAS	17,54	MEDIO	
	JUNTA ADMINISTRADORA ACUEDUCTO VEREDA LOS FRAILES ALTO	32,40	MEDIO	
	JUNTA ADMINISTRADORA DE ACUEDUCTO FRAILES CENTRO	17,65	MEDIO	
	JUNTA ADMINISTRADORA FRAILES OCCIDENTE	0,00	SIN RIESGO	
	JUNTA ADMINISTRADORA ACUEDUCTO SECTOR PUENTE ROJO	0,00	SIN RIESGO	
	JUNTA ADMINISTRADORA ACUEDUCTO SAN ISIDRO	8,82	BAJO	
	ASOCIACION CLUB AMAS DE CASA EL PROGRESO V. BUENOS AIRES ALTO	0,00	SIN RIESGO	
	ASOCIACION DE USUARIOS ACUEDUCTO VEREDA BUENOS AIRES BAJO	8,82	BAJO	
	EMPRESA DE SERVICIOS PUBLICO SAN PEDRO DE CARTAGO SECTOR SALIDA AL NORTE.	0,00	SIN RIESGO	
	ACUEDUCTO PRADOS DEL NORTE	8,82	BAJO	
	ASOCIACION DE USUARIOS ACUEDUCTO SECTOR CENTRO	0,00	SIN RIESGO	
	JUNTA ADMINISTRADORA DE ACUEDUCTO V/ LA CHORRERA	22,06	MEDIO	
	JUNTA ADMINISTRADORA ACUEDUCTO VEREDA EL SALADO	20,58	MEDIO	
	JUNTA DE ACCION COMUNAL VEREDA SANTIAGO	0,00	SIN RIESGO	
	EMPRESA DE SERVICIOS PUBLICOS SAN PEDRO DE CARTAGO	7,02	BAJO	
CORDOBA	TEQUIS	81,40	INVARIABLE SANITARIAMENTE	
	URBANO	25,41	MEDIO	
	CUMBRE	78,57	ALTO	
	PIEDRA BLANCA	54,20	ALTO	
	REGIONAL III ETAPA	78,57	ALTO	
	YUNGACHALA	61,76	ALTO	
	MIRADOR	60,92	ALTO	
	MIRADOR AGUA LIMPIA	60,55	ALTO	
	GUITUNGAL	90,64	INVARIABLE SANITARIAMENTE	
	CHAIR	56,74	ALTO	
	SAN JUAN CHICO	59,43	ALTO	
	SAN JUAN CHICO - ESCUELA	88,65	INVARIABLE SANITARIAMENTE	
	CUMBAL	EMPRESA DE SERVICIOS PUBLICOS COOPERCUM LTDA CALLE 20 CASCO URBANO	3,17	SIN RIESGO
		JUNTA DE ACCION COMUNAL LA CALERA	0,00	SIN RIESGO
JUNTA ADMINISTRADORA DE ACUEDUCTO CORREGIMIENTO DE CHILES		42,09	ALTO	
JUNTA ADMINISTRADORA DE ACUEDUCTO CHITA LLANO LARGO		55,63	ALTO	
JUNTA ADMINISTRADORA DE ACUEDUCTO CRISTO REY		43,70	ALTO	
ASOCIACION DE ACUEDUCTO LAGUNETAS-CUETIAL CENTRO		43,10	ALTO	
JUNTA DE ACCION COMUNAL SAN FRANCISCO		47,75	ALTO	
JUNTA DE ACCION COMUNAL EL CHOTA		70,80	ALTO	
JUNTA DE ACCION COMUNAL EL ESPINO		71,05	ALTO	
JUNTA ADMINISTRADORA DE ACUEDUCTO EL SALADO		80,90	INVARIABLE SANITARIAMENTE	
GRAN CUMBAL		55,35	ALTO	
JUNTA ADMINISTRADORA DE ACUEDUCTO GUAN PANGATA		58,45	ALTO	
JUNTA ADMINISTRADORA DE ACUEDUCTO GUAN ROMERILLO		14,28	MEDIO	
JUNTA ADMINISTRADORA DE ACUEDUCTO GUAN SAN JUDAS		47,86	ALTO	
JUNTA DE ACCION COMUNAL KAMUR		SD	SIN INFORMACION	



IBS  
2018IBS  
2018IBS  
2018IBS  
2018IBS  
2018IBS  
2018

**INSTITUTO DEPARTAMENTAL DE SALUD DE NARIÑO**  
**INDICE DE RIESGO DE LA CALIDAD DE AGUA PARA CONSUMO HUMANO (IRCA) ACUEDUCTOS RURALES - AÑO 2018**  
**FUENTE: Subdirección de Salud Pública - Oficina Salud Ambiental - Programa Calidad de Agua**

MUNICIPIO	ACUEDUCTO	IRCA 2018	NIVEL DE RIESGO
CUMBAL	JUNTA ADMINISTRADORA DE ACUEDUCTO LA HORTIGA	20,98	MEDIO
	JUNTA DE ACCION COMUNAL LA LAGUNA	35,77	ALTO
	JUNTA ADMINISTRADORA DE ACUEDUCTO LA POMA	66,51	ALTO
	JUNTA DE ACCION COMUNAL LAS TOLAS	37,20	ALTO
	JUNTA ADMINISTRADORA DE ACUEDUCTO NAZATE	24,29	MEDIO
	JUNTA ADMINISTRADORA DE ACUEDUCTO CORREGIMIENTO DE PANAN	88,65	INVIABLE SANITARIAMENTE
	JUNTA ADMINISTRADORA DE ACUEDUCTO PLAN QUILISMAL	38,73	ALTO
	JUNTA ADMINISTRADORA DE ACUEDUCTO PUEBLO VIEJO	81,69	INVIABLE SANITARIAMENTE
	JUNTA ADMINISTRADORA DE ACUEDUCTO PUSCUELAN	43,04	ALTO
	JUNTA DE ACCION COMUNAL TASMAG GUACALTUD	20,98	MEDIO
JUNTA DE ACCION COMUNAL SAN JOSE	SD	SIN INFORMACION	
JUNTA DE ACCION COMUNAL SANTA HELENA	81,13	INVIABLE SANITARIAMENTE	
EL PEÑOL	ACOOPEÑOL	14,81	MEDIO
	ALTO PEÑOL	13,24	BAJO
	LA CUCHILLA	35,29	ALTO
	LA TOMA	13,24	BAJO
	LAS COCHAS	39,33	ALTO
	MOLINOYACO	13,24	BAJO
	PEÑOL VIEJO	30,88	MEDIO
	QUINTERO Y ASOCIADOS	55,36	ALTO
	SAN FRANCISCO	22,06	MEDIO
	TORRECILLA	29,99	MEDIO
EL TABLÓN DE GÓMEZ	ACUEDUCTO DEL TABLON DE GOMEZ - ASUAAAESTAB	34,55	MEDIO
	ACUEDUCTO DE LA VEREDA LA ESMERALDA	43,91	ALTO
	ACUEDUCTO DE LA VEREDA LOS ALPES - ASUALPES	64,33	ALTO
	ACUEDUCTO DE LA VEREDA EL PITALITO ALTO	50,38	ALTO
	ACUEDUCTO DE LA VEREDA EL PITALITO BAJO	50,00	ALTO
	ACUEDUCTO VEREDA DE APONTE - CAMSEPUC	79,65	ALTO
	ACUEDUCTO DE VEREDA LAS MESAS - ASUAAAAME	35,09	ALTO
	ACUEDUCTO DE LA VEREDA SAN RAFAEL	8,72	BAJO
	ACUEDUCTO DE LA VEREDA LA VICTORIA	39,61	ALTO
	ACUEDUCTO DE LA VEREDA EL PLAN	8,82	BAJO
	ACUEDUCTO DE LA VEREDA GAVILLA BAJA	63,95	ALTO
	ACUEDUCTO DE LA VEREDA LA CUEVA	56,33	ALTO
	ACUEDUCTO DE LA VEREDA FATIMA	26,26	MEDIO
	ACUEDUCTO DE LA VEREDA POMPEYA	62,50	ALTO
	ACUEDUCTO DE LA VEREDA DE LA ISLA	28,15	MEDIO
	ACUEDUCTO DE LA VEREDA DE JUANOY	49,42	ALTO
	ACUEDUCTO DE LA VEREDA EL SOCORRO	66,90	ALTO
	ACUEDUCTO DE LA VEREDA VALMARIA	49,44	ALTO
	ACUEDUCTO DE LA VEREDA LA FLORIDA	39,28	ALTO
	ACUEDUCTO DE LA VEREDA GAVILLA ALTA	56,74	ALTO
	ACUEDUCTO DE LA VEREDA LLANO LARGO	62,15	ALTO
	ACUEDUCTO DE LA VEREDA DE MARCELLA	61,43	ALTO
	ACUEDUCTO DE LA VEREDA PUERTO NUEVO	31,99	MEDIO
	ACUEDUCTO DE LA VEREDA PORVENIR	56,74	ALTO
	ACUEDUCTO DE LA VEREDA GUARANGO	72,81	ALTO
	ACUEDUCTO DE LA VEREDA DE SANFRANCISCO APONTE - CAMSEPUC	49,52	ALTO
	ACUEDUCTO DE LA VEREDA TAJUMBINA - CAMSEPUC	54,57	ALTO
	ACUEDUCTO DE LA VEREDA EL PEDREGAL - CAMSEPUC	38,73	ALTO
	ACUEDUCTO VEREDA LAS MORAS - CAMSEPUC	28,17	MEDIO
	ACUEDUCTO DE LA VEREDA GRANADILLO APONTE - CAMSEPUC	21,12	MEDIO
	ACUEDUCTO DE LA VEREDA DE PARAMO ALTO - CAMSEPUC	54,13	ALTO
	ACUEDUCTO DE LA VEREDA PARMO BAJO -CAMSEPUC	38,88	ALTO
	ACUEDUCTO LA VEREDA LA LOMA - CAMSEPUC	21,12	MEDIO
ACUEDUCTO DE LA VEREDA VALENCIA	67,45	ALTO	
ACUEDUCTO DE LA VEREDA LOMA LARGA	71,74	ALTO	
ACUEDUCTO DE LA VEREDA EL PALMAR	21,27	MEDIO	
ACUEDUCTO DE LA VEREDA VALPARAISO	57,56	ALTO	
ACUEDUCTO DE LA VEREDA EL SINAY	28,17	MEDIO	
ACUEDUCTO DE LA VEREDA MARIA INMACULADA	82,86	INVIABLE SANITARIAMENTE	
ACUEDUCTO DE LA VEREDA PUERTO ESPARANZA	56,74	ALTO	
ACUEDUCTO DE LA VEREDA DOÑA JUANA	21,42	MEDIO	
ACUEDUCTO DE LA VEREDA LOS YUNGAS	56,74	ALTO	
ACUEDUCTO DE LA VEREDA EL SILENCIO	39,28	ALTO	





**INSTITUTO DEPARTAMENTAL DE SALUD DE NARIÑO**  
**INDICE DE RIESGO DE LA CALIDAD DE AGUA PARA CONSUMO HUMANO (IRCA) ACUEDUCTOS RURALES - AÑO 2018**  
**FUENTE: Subdirección de Salud Pública - Oficina Salud Ambiental - Programa Calidad de Agua**

MUNICIPIO	ACUEDUCTO	IRCA 2018	NIVEL DE RIESGO
EL TABLON DE GOMEZ	ACUEDUCTO DE LA VEREDA SAN FRANCISCO LAS MESAS	56,74	ALTO
	ACUEDUCTO DE LA VEREDA EL CARMELO	38,88	ALTO
FUNES	JUNTA ADMINISTRADORA DEL ACUEDUCTO Y ALCANTARILLADO DE FUNES "ACUALFUNES E.SP."	2,03	SIN RIESGO
	ASOCIACION DE USUARIOS DEL ACUEDUCTO DEL CORREGIMIENTO DE CHITARRAN 1	60,56	ALTO
	ASOCIACION DE USUARIOS DEL ACUEDUCTO DEL CORREGIMIENTO DE CHITARRAN 2	SD	SIN INFORMACION
	ASOCIACION JUNTA ADMINISTRADORA DE ACUEUDUCTO LA LOMA	44,29	ALTO
	ASOCIACION JUNTA ADMINISTRADORA DE ACUEDUCTO VEREDAL LA SOLEDAD	66,43	ALTO
	ASOCIACION DE USUARIOS ACUEDUCTO GUAPUSCAL BAJO.	86,97	INVIABLE SANITARIAMENTE
	ASOCIACION DE USUARIOS DE AGUA DOMICILIARIA GUAPUSCAL BELLAVISTA	75,22	ALTO
	ASOCIACION JUANTA DE ACUEDUCTO TELLEZ ALTO	72,81	ALTO
	ASOCIACION DE USUARIOS DEL SERVICIO DE AGUA POTABLE DE LA VEGA	60,96	ALTO
	ASOCIACION JUNTA ADMINISTRADORA DE ACUEDUCTO EL ZANJON VEREDA CHAPAL MUNICIPIO DE FUNES- NARIÑO Y LA MEZA SAN ISIDRO I	32,91	MEDIO
	ASOCIACION JUNTA ADMINISTRADORA DE ACUEDUCTO EL ZANJON VEREDA CHAPAL MUNICIPIO DE FUNES- NARIÑO Y LA MEZA SAN ISIDRO II	68,88	ALTO
GUACHUCAL	ASOCIACIÓN JUNTA ADMINISTRADORA DE ACUEDUCTO VEREDA SANMIGUEL DE TELLEZ BAJO	55,94	ALTO
	EMPRESA DE SERVICIOS PUBLICOS DEL MUNICIPIO DE GUACHUCAL EMPAGUA ESP	3,20	SIN RIESGO
	ACUEDUCTO EL SOCORRO	70,19	ALTO
	ACUEDUCTO ANIMAS	26,47	MEDIO
	ACUEDUCTO ARVELA	71,76	ALTO
	ACUEDUCTO COLIMBA	54,17	ALTO
	ACUEDUCTO COMUN DE JUNTAS	49,70	ALTO
	ACUEDUCTO CONSUELO DE CHILLANQUER MINA DE PIEDRA	41,50	ALTO
	ACUEDUCTO CONSUELO DE CHILLANQUER PAJA BLANCA	78,09	ALTO
	ACUEDUCTO CRISTO	64,33	ALTO
	ACUEDUCTO INTEGRADO CUALPUD - IPIALPUD	82,18	INVIABLE SANITARIAMENTE
	CUALAPUD	26,57	MEDIO
	ACUEDUCTO CUATINES	66,77	ALTO
	ACUEDUCTO EL MAYO 1	35,48	ALTO
	ACUEDUCTO EL MAYO 2	34,89	MEDIO
	ACUEDUCTO EL MOLINO	21,13	MEDIO
	ACUEDUCTO IPIALPUD	17,65	MEDIO
	ACUEDUCTO LA SIBERIA	64,33	ALTO
	ACUEDUCTO LA VICTORIA	53,09	ALTO
	ACUEDUCTO NIGUALA	36,34	ALTO
	ACUEDUCTO QUETAMBUD	18,52	MEDIO
	ACUEDUCTO RIVERAS	70,93	ALTO
	ACUEDUCTO SAN DIEGO 1	26,32	MEDIO
	ACUEDUCTO SAN DIEGO 2	26,32	MEDIO
	ACUEDUCTO SAN JOSE DE CHILLANQUER EL COMUN	49,62	ALTO
	ACUEDUCTO SAN JOSE DE CHILLANQUER EL MUERTO	64,33	ALTO
	ACUEDUCTO SAN RAMON	11,75	BAJO
ACUEDUCTO SANTA ROSA	49,79	ALTO	
ACUEDUCTO SAYALPUD	17,64	MEDIO	
ACUEDUCTO VILLANUEVA	21,27	MEDIO	
ACUEDUCTO CHAPUD 1	47,96	ALTO	
ACUEDUCTO CHAPUD 2	65,99	ALTO	
ACUEDUCTO TINTA	63,96	ALTO	
GUAITARILLA	EMPO GUAITARILLA	2,91	SIN RIESGO
	BELEN	0,00	SIN RIESGO
	SAN ALEJANDRO MEXICO	63,03	ALTO
	REGIONAL ALEX	91,17	INVIABLE SANITARIAMENTE
	SAN ALEJANDRO ALTO	32,35	MEDIO
	GIRARDOTH	55,18	ALTO
	CUATRO ESQUINAS	36,78	ALTO
	AHUMADA	0,00	SIN RIESGO
	SAN FRANCISCO	17,54	MEDIO
	LA ESPERANZA	49,62	ALTO
	BUENOS AIRES	27,13	MEDIO
	SAN JOSÉ	30,62	MEDIO
	LA CIÉNAGA	64,33	ALTO
	LA VICTORIA	52,35	ALTO
	SAN ANTONIO	37,05	ALTO
SAN ANTONIO PLAYA	55,88	ALTO	
GUARAMUEZ	35,09	MEDIO	

IBS  
2018IBS  
2018IBS  
2018IBS  
2018IBS  
2018IBS  
2018

**INSTITUTO DEPARTAMENTAL DE SALUD DE NARIÑO**  
**INDICE DE RIESGO DE LA CALIDAD DE AGUA PARA CONSUMO HUMANO (IRCA) ACUEDUCTOS RURALES - AÑO 2018**  
**FUENTE: Subdirección de Salud Pública - Oficina Salud Ambiental - Programa Calidad de Agua**

MUNICIPIO	ACUEDUCTO	IRCA 2018	NIVEL DE RIESGO
GUAITARILLA	SAN VICENTE	42,06	ALTO
	YUNGUITA	54,41	ALTO
	ASOCIACION JUNTA ADMINISTRADORA DE ACUEDUCTO PALACIO ESCUELA	71,75	ALTO
	ASOCIACION DE USUARIOS JUNTA ADMON DEL SERVICIO PUBLICO DOMICILIARIO DE ACUEDUCTO DE LA VEREDA EL CABUYO SECTOR LA CRUZ	41,07	ALTO
	ASOCIACION DE USUARIOS ADMON DEL SERVICIO PUBLICO DOMICILIARIO ACUEDUCTO VEREDA EL CABUYO SECTOR ARRAYAN	84,34	INVIABLE
	EL MOTILON	8,82	BAJO
	EL CID	77,23	ALTO
	LA COCHA	85,91	INVIABLE SANITARIAMENTE
	ROSARIO DE INGA	77,23	ALTO
	SAN GERMAN	40,80	ALTO
	ASOCIACION JUNTA ADMINISTRADORA ACUEDUCTO SAN PEDRO	41,17	ALTO
	CUMAG CHIQUITO	77,94	ALTO
	SAN ELEJANDRO EL CUCHO	30,78	MEDIO
	SAN NICOLAS	35,29	ALTO
	EL NARANJO	84,87	INVIABLE SANITARIAMENTE
	ASOCIACION ADMINISTRADORA DE ACUEDUCTO ALTO LAS PIEDRAS SECTOR CAPILLA VIEJA	49,79	ALTO
ASOCIACION PLAN GRANDE PLAN BONITO Y CHORRILLO	90,64	INVIABLE SANITARIAMENTE	
ILES	JUNTA ADMINISTRADORA ACUEDUCTO URBANIZACIÓN MIRADOR DE LOS ANDES MUNICIPIO DE ILES	32,85	MEDIO
	ASOCIACION DE JUNTA ADMINISTRADORA DEL ACUEDUCTO DE LA VEREDA ISCUAZÁN- QUITASOL	59,59	ALTO
	JUNTA DE ACCION COMUNAL DE LA VEREDA EL YARQUI DEL MUNICIPIO DE ILES	36,76	ALTO
	ASOCIACION DE JUNTA ADMINISTRADORA DEL ACUEDUCTO VEREDA SAN JAVIER	49,59	ALTO
	ASOCIACION DE JUNTA ADMINISTRADORA DEL ACUEDUCTO VEREDA SAN JAVIER - EL PILCHE	56,33	ALTO
	JUNTA DE ACCIÓN COMUNAL VEREDA EL ROSARIO - MUNICIPIO DE ILES	56,33	ALTO
	JUNTA DE ACCION COMUNAL DE LA VEREDA BOLÍVAR MUNICIPIO DE ILES	66,44	ALTO
	JUNTA DE ACCION COMUNAL DE LA VEREDA VILLANUEVA	23,26	MEDIO
	JUNTA ADMINISTRADORA DEL ACUEDUCTO DE LA VEREDA LOMA DE ARGOTYS	72,67	ALTO
	JUNTA ADMINISTRADORA DEL ACUEDUCTO DE LA VEREDA LOMA DE ARGOTYS ALTO	72,22	ALTO
	JUNTA DE ACCIÓN COMUNAL VEREDA EL SALADO - MUNICIPIO DE ILES	86,97	INVIABLE SANITARIAMENTE
	JUNTA DE ACCION COMUNAL DE LA VEREDA EL MIRADOR	55,24	ALTO
	JUNTA DE ACCION COMUNAL DE LA VEREDA ROSARIO OCCIDENTE	54,38	ALTO
	JUNTA ACCION COMUNAL VEREDA SAN FRANCISCO MUNICIPIO DE ILES	55,61	ALTO
	JUNTA DE ACCIÓN COMUNAL VEREDA TABLÓN ALTO - MUNICIPIO DE ILES	48,55	ALTO
	JUNTA DE ACCIÓN COMUNAL VEREDA TABLÓN - MUNICIPIO DE ILES	59,86	ALTO
	ASOCIACION DE JUNTA ADMON DEL ACUEDUCTO VEREDA LA ESPERANZA MUNICIPIO DE ILES	32,35	MEDIO
	JUNTA ADMON DEL ACUEDUCTO DE LA VEREDA EL CAPULÍ PANMERICANO DE MUNICIPIO DE ILES	35,92	ALTO
	JUNTA DE ACCION COMUNAL VEREDA SAN ANTONIO	53,49	ALTO
	JUNTA DE ACCION COMUNAL DE LA VEREDA EL CARMEN	54,11	ALTO
	JUNTA DE ACCION COMUNAL DE LA VEREDA ALTO DEL REY - CENTRO	8,82	BAJO
	JUNTA DE ACCION COMUNAL DE LA VEREDA ALTO DEL REY - EL MANZANO	23,53	MEDIO
	JUNTA DE ACCION COMUNAL DE LA VEREDA ALTO DEL REY - CENTRO DE LA CRUZ	17,65	MEDIO
	ADMINISTRACION PUBLICA COOPERATIVA DE AGUA POTABLE Y SANEAMIENTO BASICO DE ILES - EMCOILES- ESP	37,50	ALTO
	JUNTA ADMINISTRADORA DEL ACUEDUCTO DE LA VEREDA TAMBURAN	36,49	ALTO
	JUNTA DE ACCION COMUNAL DE LA VEREDA LOMA ALTA	0,00	SIN RIESGO
JUNTA DE ACCION COMUNAL DE LA VEREDA EL COMÚN	34,79	MEDIO	
ASOCIACIÓN JUNTA ADMINISTRADORA DEL ACUEDUCTO VEREDA EL PORVENIR MUNICIPIO DE ILES	36,34	ALTO	
JUNTA ADMINISTRADORA DE ACUEDUCTO DEL SECTOR EL CAPULI BAJO	46,51	ALTO	
JUNTA DE ACCION COMUNAL VEREDA URBANO	46,78	ALTO	
IMUÉS	ASOCIACION DE USUARIOS ADMINISTRADORA DE SERVICIOS PUBLICOS DE ACUEDUCTO. ALCANTARILLADO Y ASEO. ASUASPIM	2,21	SIN RIESGO
	ASOCIACION JUNTA ADMINISTRADORA DE ACUEDUCTO CENTRAL PEDREGAL	8,72	BAJO
	JUNTA DE ACCION COMUNAL DEL ACUEDUCTO PEDREGAL URBANIZACION	6,97	BAJO
	ASOCIACION JUNTA ADMINISTRADORA DE ACUEDUCTO PILCUAN VIEJO	17,44	MEDIO
	JUNTA ADMINISTRADORA DE ACUEDUCTO PILCUAN LA RECTA	0,00	SIN RIESGO
	ASOCIACION DE USUARIOS DE ACUEDUCTO SANTA ANA	25,29	MEDIO
	ASOCIACION DE USUARIOS DE ACUEDUCTO EL PESCADILLO	49,61	ALTO
	ASOCIACION DE USUARIOS ADMINISTRADORA DE ACUEDUCTO ASCOALIZAL	76,40	ALTO
	JUNTA DE ACCION COMUNAL DE LA VEREDA CAMUESTES	56,33	ALTO
	JUNTA DE ACCION COMUNAL DE LA VEREDA CUARCHUD	66,90	ALTO
JUNTA DE ACCION COMUNAL DE LA VEREDA SANTA ROSA	56,74	ALTO	

IBS  
2018IBS  
2018IBS  
2018IBS  
2018IBS  
2018IBS  
2018

**INSTITUTO DEPARTAMENTAL DE SALUD DE NARIÑO**  
**INDICE DE RIESGO DE LA CALIDAD DE AGUA PARA CONSUMO HUMANO (IRCA) ACUEDUCTOS RURALES - AÑO 2018**  
**FUENTE: Subdirección de Salud Pública - Oficina Salud Ambiental - Programa Calidad de Agua**

MUNICIPIO	ACUEDUCTO	IRCA 2018	NIVEL DE RIESGO
IMUES	JUNTA DE ACCION COMUNAL DE LA VEREDA SILAMA	56,33	ALTO
	JUNTA DE ACCION COMUNAL VEREDA EL PORTACHUELO	72,42	ALTO
	JUNTA DE ACCION COMUNAL VEREDA SAN ISIDRO ALTO	20,98	MEDIO
	ASOCIACION DE USUARIOS ADMINISTRADORES DE SERVICIO PUBLICO DE ACUEDUCTO DE LA VEREDA SAN ISIDRO BAJO ASUANIS	SD	SIN INFORMACION
	JUNTA DE ACCION COMUNAL VEREDA EL CARMEN	49,29	ALTO
	ASOCIACION DE USUARIOS ADMINISTRADORA DE SERVICIO PUBLICO DE ACUEDUCTO DE LAS VEREDAS DE ALMAG. BELLA VISTA ALTO. LA LOMA Y PAREDON.	56,33	ALTO
	ASOCIACION JUNTA ADMINISTRADORA DE ACUEDUCTO Y ALCANTARILLADO VENCEDORES CAMPO ALEGRE	83,76	INVIABLE
	JUNTA DE ACCION COMUNAL DE LA VEREDA IMBUED	82,74	INVIABLE SANITARIAMENTE
LA LLANADA	ASOCIACION DE USUARIOS ADMINISTRADORA DE SERVICIO PUBLICO DE ACUEDUCTO DE LAS VEREDAS DE IMBUED Y SAN PEDRO BAJO	SD	SIN INFORMACION
	EMPRESA DE SERVICIOS PUBLICOS MANANTIAL DEL CEDRO.	6,75	BAJO
	ACUEDUCTO EL GIGANTE.	56,33	ALTO
	JUNTA DE ACCION COMUNAL VEREDA LA FLORESTA	64,52	ALTO
	JUNTA DE ACCION COMUNAL VEREDA LA PALMA	8,82	BAJO
	JUNTA DE ACCION COMUNAL VEREDA EL GUARANGO	0,00	SIN RIESGO
	JUNTA DE ACCION COMUNAL VEREDA EL MACO	0,00	SIN RIESGO
	JUNTA DE ACCION COMUNAL VEREDA EL MURCIELAGO	0,00	SIN RIESGO
	JUNTA DE ACCION COMUNAL VEREDA SAN FRANCISCO	0,00	SIN RIESGO
	JUNTA DE ACCION COMULA VEREDA EL VERGEL.	8,82	BAJO
LA UNIÓN	JUNTA DE ACCION COMUNAL VEREDA EL PALMAR	12,35	BAJO
	JUNTA DE ACCION COMUNAL VEREDA LA FLORIDA.	3,53	SIN RIESGO
	EMPRESA DE SERVICIOS PUBLICOS MUNICIPALES DE LA UNION NARIÑO (EMLUNION)	7,99	BAJO
	JUNTA DE ACCION COMUNAL DEL BARRIO LA PASCUITA	78,90	ALTO
	JUNTA ADMINISTRATIVA DE ACUEDUCTO BARRIO SUCRE	86,60	INVIABLE SANITARIAMENTE
	ASOCIACION ACUEDUCTO REGIONAL LA CAÑADA	45,68	ALTO
	ASOCIACION JUNTA ADMINISTRADORA DE ACUEDUCTO CAMPO ALEGRE VEREDA VILLAMARIA	SD	SIN INFORMACION
	JUNTA ADMINISTRADORA ACUEDUCTO LA ALPUJARRA	57,14	ALTO
	ASOCIACION JUNTA ADMINISTRADORA DE ACUEDUCTO VEREDA LA CASTILLA	56,74	ALTO
	ASOCIACION DE GESTION Y PROGRESO JUNTA DE ACUEDUCTO VEREDA DE CHAGUARURCO , SECTOR BELLAVISTA	56,33	ALTO
	ASOCIACION DE GESTION Y PROGRESO JUNTA DE ACUEDUCTO VEREDA DE CHAGUARURCO, SECTOR CENTRO	56,33	ALTO
	ASOCIACION DE GESTION Y PROGRESO JUNTA DE ACUEDUCTO VEREDA DE CHAGUARURCO, SECTOR LA LA JA	67,95	ALTO
	ASOCIACION AGRO ECOLOGICA LA PRADERA A	54,28	ALTO
	JUNTA DE ACCION COMUNAL PRADERA B	57,14	ALTO
	JUNTA DE ACCION COMUNAL DE LA VEREDA LA MERCED, SECTOR UNO	57,14	ALTO
	JUNTA DE ACCION COMUNAL DE LA VEREDA LA MERCED, SECTOR DOS	57,14	ALTO
	JUNTA ADMINISTRADORA DE ACUEDUCTO DEFENSORES DEL AGUA V/ BUENOS AIRES	72,14	ALTO
	JUNTA ADMINISTRATIVA DE ACUEDUCTO PEÑABLANCA -LA FRAGUA	67,86	ALTO
	GRUPO COMUNITRIO CHILCAL ALTO	73,21	ALTO
	JUNTA DE CUSILLO BAJO	87,14	INVIABLE SANITARIAMENTE
	ACUEDUCTO JUNTA CUSILLO ALTO	57,14	ALTO
	JUNTA ADMINISTRADORA ACUEDUCTO SANTA TERESITA	SD	SIN INFORMACION
	JUNTA DE ACCION COMUNAL SAUCE B	72,14	ALTO
	JUNTA ADMINISTRADORA LOS CUSILLOS PRIMERA ETAPA V/ SAUCE A	59,82	ALTO
	JUNTA ADMINISTRADORA DE ACUEDUCTO CHILCAL BAJO	61,43	ALTO
	ASOCIACION CAMPESINA ACUEDUCTO EL JARDIN DEL CORREGIMIENTO DE SANTANDER	71,74	ALTO
	JUNTA ADMINISTRADORA DE ACUEDUCTO SANTANDER	87,58	INVIABLE SANITARIAMENTE
	JUNTA ADMINISTRADORA ACUEDUCTO VEREDA CUCHILLAS PEÑAS BLANCAS.	88,65	INVIABLE SANITARIAMENTE
	ASOCIACION JUNTA ADMINISTRADORA ACUEDUCTO LA CALDERA	67,30	ALTO
	ASOCIACION GESTORES DEL FUTURO VEREDA LA BETULIA	57,14	ALTO
	ASOCIACION DE ACUEDUCTO LOS CUSILLOS ETAPA DOS V/ REYES	90,35	INVIABLE SANITARIAMENTE
	ASOCIACION ACUEDUCTO DOMICILIARIO OLIVOS	72,81	ALTO
	ASOCIACION JUNTA ADMINISTRADORA DE ACUEDUCTO VEREDA LA PLAYA	56,33	ALTO
	VEREDA DE LLANOGRANDE	56,74	ALTO
JUNTA DE ACCION COMUNAL DE LA VEREDA DE QUIROZ ALTO	67,30	ALTO	
ASOCIACION JUNTA DE USUARIOS ACUEDUCTO VIEJO QUIROZ ALTO	56,33	ALTO	
JUNTA ACUEDUCTO RINCON CUSILLO	61,43	ALTO	
VEREDA DE PALO VERDE	89,28	INVIABLE SANITARIAMENTE	
JUNTA ADMINISTRADORA DE ACUEDUCTO VEREDA EL SALADO	57,14	ALTO	
LOS ANDES SOTOMAYOR	ASOCIACION JUNTA ADMINISTRADORA DEL ACUEDUCTO ALCANTARILLADO Y ASEO DE SOTOMAYOR "EMPOSOTOMAYOR"	3,49	SIN RIESGO
	ACUEDUCTO EL CARRIZAL	64,33	ALTO
	ACUEDUCTO EL PARAISO	74,03	ALTO

IBS  
2018IBS  
2018IBS  
2018IBS  
2018IBS  
2018IBS  
2018

**INSTITUTO DEPARTAMENTAL DE SALUD DE NARIÑO**  
**INDICE DE RIESGO DE LA CALIDAD DE AGUA PARA CONSUMO HUMANO (IRCA) ACUEDUCTOS RURALES - AÑO 2018**  
**FUENTE: Subdirección de Salud Pública - Oficina Salud Ambiental - Programa Calidad de Agua**

MUNICIPIO	ACUEDUCTO	IRCA 2018	NIVEL DE RIESGO
<b>LOS ANDES SOTOMAYOR</b>	ACUEDUCTO EL HUILQUE	63,95	ALTO
	ACUEDUCTO EL CHAMIZAL	74,22	ALTO
	ACUEDUCTO EL PALACIO	63,95	ALTO
	ACUEDUCTO EL ALTO	63,95	ALTO
	ASOCIACION JUNTA ADMINISTRADORA DE ACUEDUCTO VEREDA LA LOMA	73,15	ALTO
	ASOCIACION JUNTA ADMINISTRADORA DE ACUEDUCTO EL ARENAL Y VILLANUEVA	63,95	ALTO
	ASOCIACION JUNTA ADMINISTRADORA DE ACUEDUCTO VEREDA LA TRAVESIA PRIMERA ETAPA	72,67	ALTO
	ACUEDUCTO LA TRAVESIA ALTA	72,86	ALTO
	ACUEDUCTO AURORA BAJO 1	64,51	ALTO
	ACUEDUCTO AURORA BAJO 2	88,88	INVIABLE SANITARIAMENTE
	ACUEDUCTO EL BOQUERON	72,67	ALTO
	ACUEDUCTO SAN VICENTE	63,95	ALTO
	ACUEDUCTO PROVIDENCIA	67,44	ALTO
	JUNTA ADMINISTRADORA ACUEDUCTO REGIONAL LA PLANADA	56,33	ALTO
	ACUEDUCTO LOMA POTREROS	70,93	ALTO
	ACUEDUCTO CAMPO BELLO	73,54	ALTO
	ASOCIACION JUNTA ADMINISTRADORA DE ACUEDUCTO LA PALMA DE LA VEREDA PANGUS	64,82	ALTO
	ACUEDUCTO LAS DELICIAS	72,67	ALTO
	ACUEDUCTO LOS GUABOS	88,37	INVIABLE SANITARIAMENTE
	ACUEDUCTO EL PITAL	77,56	ALTO
ACUEDUCTO LA ESMERALDA	49,89	ALTO	
ACUEDUCTO EL PLACER	81,39	INVIABLE SANITARIAMENTE	
<b>MAGÜI PAYAN</b>	URBANO	78,87	ALTO
	COMUNIDAD AURORA	58,87	ALTO
<b>POTOSÍ</b>	URBANO	17,18	MEDIO
	ALTO SINAI	66,90	ALTO
	ANTONIO NARIÑO	44,11	ALTO
	BAJO SINAI	66,90	ALTO
	CARDENAS	89,28	INVIABLE SANITARIAMENTE
	CERRO GORDO	53,57	ALTO
	CUASPUD NUCLEO	42,05	ALTO
	CUATRO ESQUINAS	17,65	MEDIO
	LA CORTADERA	67,85	ALTO
	LA FLORIDA Y LOS LAURELES	88,65	INVIABLE SANITARIAMENTE
	LA VILLA	26,16	MEDIO
	LOMA DEL MEDIO	64,70	ALTO
	LOS ALISOS	89,28	INVIABLE SANITARIAMENTE
	MAGDALENA Y CARRIZAL	59,64	ALTO
	MUESES	75,52	ALTO
	SAN ANTONIO	56,87	ALTO
SAN LUIS	17,65	MEDIO	
YAMUESQUER	41,17	ALTO	
<b>PUPIALES</b>	EMSERP	8,31	BAJO
	IMBULA	44,01	ALTO
	ASOCIACION IMBULA GRANDE- ASOCIACIÓN DE USUARIOS MANANTIAL DEL SUR	44,11	ALTO
	ACUEDUCTO LAS ORQUIDEAS	SD	SIN INFORMACION
	ACUEDUCTO CASA FRIA	67,17	ALTO
	ACUEDUCTO CHIRES	70,92	ALTO
	ACUEDUCTO PIACUN	88,77	INVIABLE SANITARIAMENTE
	ACUEDUCTO ESPINO SUR	89,60	INVIABLE SANITARIAMENTE
<b>ROBERTO PAYÁN</b>	ACUEDUCTO VIEJO J.M.H -ASUAV JMH	31,08	MEDIO
	ACUEDUCTO EL DIAMANTE	22,18	MEDIO
<b>SAN BERNARDO</b>	URBANO	71,66	ALTO
	JUNTA ADMINISTRADORA VILLA MARIA	56,33	ALTO
	JUNTA ADMINISTRADORA LA PRIMAVERA	56,35	ALTO
	JUNTA ADMINISTRADORA SABANETAS	56,33	ALTO
	JUNTA ADMINISTRADORA LOS ARBOLES	56,33	ALTO
	JUNTA ADMINISTRADORA SAN FRANCISCO	78,57	ALTO
	JUNTA ADMINISTRADORA PUEBLO VIEJO	84,72	INVIABLE SANITARIAMENTE
	JUNTA ADMINISTRADORA AGUACILLAS	58,45	ALTO
	JUNTA ADMINISTRADORA SAN VICENTE	SD	SIN INFORMACION
	JUNTA ADMINISTRADORA SAN ANTONIO ALTO	89,28	INVIABLE SANITARIAMENTE
JUNTA ADMINISTRADORA SAN ANTONIO BAJO	78,57	ALTO	

IBS  
2018IBS  
2018IBS  
2018IBS  
2018IBS  
2018IBS  
2018

**INSTITUTO DEPARTAMENTAL DE SALUD DE NARIÑO**  
**INDICE DE RIESGO DE LA CALIDAD DE AGUA PARA CONSUMO HUMANO (IRCA) ACUEDUCTOS RURALES - AÑO 2018**  
**FUENTE: Subdirección de Salud Pública - Oficina Salud Ambiental - Programa Calidad de Agua**

MUNICIPIO	ACUEDUCTO	IRCA 2018	NIVEL DE RIESGO
<b>SAN BERNARDO</b>	JUNTA ADMINISTRADORA BELLO HORIZONTE	56,35	ALTO
	JUNTA ADMINISTRADORA PINDAL BAJO	67,58	ALTO
	JUNTA ADMINISTRADORA LOS ALPES	38,99	ALTO
	JUNTA ADMINISTRADORA LA FLORIDA	56,33	ALTO
	JUNTA ADMINISTRADORA VILLA NUEVA	SIN INF.	SIN INFORMACION
	JUNTA ADMINISTRADORA LA VEGA EL PAILON	57,14	ALTO
	JUNTA ADMINISTRADORA MIRADOR LA PLAYA BAJA	56,35	ALTO
	JUNTA ADMINISTRADORA LA MINA	56,33	ALTO
	JUNTA ADMINISTRADORA MIRADOR LA PLAYA ALTA	SD	SIN INFORMACION
	JUNTA ADMINISTRADORA PINDAL ALTO	56,35	ALTO
	JUNTA ADMINISTRADORA EMPOSAN	16,17	MEDIO
	JUNTA ADMINISTRADORA PLAZUELAS	57,14	ALTO
	JUNTA ADMINISTRADORA DE ACUEDUCTO VEREDA LA ESMERALDA	56,33	ALTO
	JUNTA ADMINISTRADORA PEÑAS BLANCAS	56,33	ALTO
	JUNTA ADMINISTRADORA ACUEDUCTO LA VEGA	84,72	INVIALE SANITARIAMENTE
JUNTA ADMINISTRADORA DE ACUEDUCTO BUENAVISTA	39,13	ALTO	
<b>ALDANA</b>	URBANO	SD	SIN INFORMACION
	SAN LUIS	8,87	BAJO
	LA LAGUNA	37,01	ALTO
	CHAQUILULO	54,94	ALTO
	MUESAS	31,87	ALTO
	GUESPUD	54,06	ALTO
<b>ANCUYA</b>	URBANO	SD	SIN INFORMACION
	JUNTA ADMINISTRADORA DE ACUEDUCTO TABLON YANANCHA	57,00	ALTO
	JUNTA DE ACCION COMUNAL SANTA ROSA DE INDO	21,00	MEDIO
	JUNTA DE ACCION COMUNAL EL LIMONAL	56,74	ALTO
	JUNTA DE ACCION COMUNAL EL COLLAL	38,73	ALTO
	JUNTA ADMINISTRADORA DE ACUEDUCTO EL LLANO	66,90	ALTO
	JUNTA DE ACCION COMUNAL LA QUINUA	48,75	ALTO
	VEREDA EL INGENIO	56,33	ALTO
	JUNTA DE ACCION COMUNAL GUAPUMA GUAYABAL	76,92	ALTO
	JUNTA DE ACCION COMUNAL EL ROSARIO	69,23	ALTO
	JUNTA DE ACCION COMUNAL SAN ANTONIO	71,12	ALTO
	ASOCIACION INTEGRAL ACUEDUCTO LA LOMA	43,60	ALTO
	JUNTA DE ACCION COMUNAL SANTA ROSA DE L INGENIO	20,98	MEDIO
	JUNTA DE ACCION COMUNAL CASA VIEJA	66,90	ALTO
	JUNTA DE ACCION COMUNAL CRUZ DE MAYO	57,39	ALTO
	ASOCIACION ADMINISTRADORA DE ACUEDUCTO EL PEDREGAL	70,53	ALTO
	JUNTA DE ACCION COMUNAL LA PALMA	56,35	ALTO
	JUNTA DE ACUEDUCTO EL CUJACAL	56,35	ALTO
	JUNTA DE ACCION COMUNAL SAN LUIS	70,93	ALTO
JUNTA DE ACCION COMUNAL CEBALLOS	56,35	ALTO	
JUNTA DE ACCION COMUNAL EL BALCON	66,90	ALTO	
JUNTA DE ACCION COMUNAL COCHA BLANCA	81,69	INVIALE SANITARIAMENTE	
JUNTA DE ACCION COMUNAL ESTANCO BARRANCAS	56,74	ALTO	
<b>CONSACA</b>	URBANO	SD	SIN INFORMACION
	ALTO BOMBONA - CONSACA	78,73	ALTO
	EL JUNCAL EL EDEN	40,33	ALTO
	SAN RAFAEL	46,55	ALTO
	TINAJILLAS	21,12	MEDIO
	EL CUCHO	49,42	ALTO
	LA AGUADA	SD	SIN INFORMACION
	CAMPAMENTO	63,95	ALTO
	CARIACO	71,84	ALTO
	CHURUPAMBA Y CAJABAMBA	17,24	MEDIO
	EL GUABO	77,03	ALTO
	EL HATILLO	84,88	INVIALE SANITARIAMENTE
	EL HATILLO BAJO	66,89	ALTO
	LA LOMA	27,03	MEDIO
	PALTAPAMBA	17,44	MEDIO
	RUMIPAMBA CARACOL - ALFONSO LOPEZ	74,93	ALTO
	SAN JOSE DEL SALADO- EL SALADO	34,88	MEDIO
	VERACRUZ	40,69	ALTO
	BOMBONA	78,73	ALTO
VILLA INES	60,14	ALTO	

IBS  
2018IBS  
2018IBS  
2018IBS  
2018IBS  
2018IBS  
2018

**INSTITUTO DEPARTAMENTAL DE SALUD DE NARIÑO**  
**INDICE DE RIESGO DE LA CALIDAD DE AGUA PARA CONSUMO HUMANO (IRCA) ACUEDUCTOS RURALES - AÑO 2018**  
**FUENTE: Subdirección de Salud Pública - Oficina Salud Ambiental - Programa Calidad de Agua**

MUNICIPIO	ACUEDUCTO	IRCA 2018	NIVEL DE RIESGO
CONSACA	VILLA ROSA	56,33	ALTO
	JOSEPE	59,75	ALTO
	SAN SEBASTIAN	63,95	ALTO
CONTADERO	URBANO	SD	SIN INFORMACION
	A.LOMA DE YAEZ	42,88	ALTO
	ALDEA DE MARIA	21,32	MEDIO
	CHORRERA NEGRA	45,07	ALTO
	SANTO DOMINGO	36,04	ALTO
	OSPINA PEREZ	71,58	ALTO
	LAS DELICIAS	57,14	ALTO
	ISCUAZAN	66,90	ALTO
	EL CONTADERITO	67,85	ALTO
	LA PROVIDENCIA	21,42	MEDIO
	LA JOSEFINA	54,91	ALTO
	SIMON BOLIVAR	33,50	MEDIO
	EL CAPULI	47,50	ALTO
	EL JUNCAL	39,51	ALTO
	QUISNAMUEZ	21,50	MEDIO
	LAS CUEVAS	65,71	ALTO
	EL CULANTRO	56,73	ALTO
	SAN ANDRES	65,90	ALTO
EL MANZANO	56,73	ALTO	
SANTA ISABEL	88,78	INVIALE SANITARIAMENTE	
CUASPUD - CARLOSAMA	URBANO	SD	SIN INFORMACION
	EMPOCARLOSAMA ( SAN FRANCISCO EL SOCORRO SAN FRANCISCO DE MONTENEGROS SAN FRANCISCO DE ARELLANOS	45,07	ALTO
	CHAVISNAN	28,36	MEDIO
	EL CARCHI	17,29	MEDIO
	YAPURQUER	12,38	BAJO
CUMBITARA	URBANO	SD	SIN INFORMACION
	ACUEDUCTO EL DESIERTO	18,53	MEDIO
	ACUEDUCTO EL CONSUELO	57,14	ALTO
	ACUEDUCTO SAN ANTONIO	73,21	ALTO
	ACUEDUCTO LA TOLA	73,21	ALTO
	ACUEDUCTO SAN LUIS	57,14	ALTO
	ACUEDUCTO VEITICUATRO ALTO	89,28	INVIALE SANITARIAMENTE
	ACUEDUCTO VEITICUATRO BAJO	89,28	INVIALE SANITARIAMENTE
	ACUEDUCTO EL CAUCHO	57,14	ALTO
	ACUEDUCTO LLANO VERDE	68,52	ALTO
	ACUEDUCTO LA ESPERANZA	17,64	MEDIO
	ACUEDUCTO CAMPO BELLO	50,86	ALTO
	ACUEDUCTO TABILES	56,74	ALTO
	ACUEDUCTO CRISTO REY	56,74	ALTO
	ACUEDUCTO BELLA VISTA	56,33	ALTO
	ACUEDUCTO LA SALA	57,29	ALTO
	ACUEDUCTO LOMA DE ARROZ	57,29	ALTO
	ACUEDUCTO AMINDA	58,39	ALTO
ACUEDUCTO PAN DE AZUCAR	58,39	ALTO	
ACUEDUCTO PIZANDA	30,47	MEDIO	
ACUEDUCTO LA HERRADURA	56,74	ALTO	
EL ROSARIO	URBANO	SD	SIN INFORMACION
	ACUEDUCTO ESMERALDAS	70,73	ALTO
	ASO VALLE DE CUMBITARA MINIDISTRITO DE RIEGO	66,90	ALTO
	JUNTA ADMINISTRADORA DE ACUEDUCTO RIO GRANDE	82,83	INVIALE SANITARIAMENTE
	JUNTA ADMINISTRADORA DE ACUEDUCTO MINI DISTRITO DE RIEGO LA PLANADA	78,52	ALTO
	JUNTA ADMINISTRADORA DE ACUEDUCTO EL VADO	78,02	ALTO
	DISTRITO DE RIEGO MARTIN PEREZ	56,33	ALTO
	JUNTA DE ACCION COMUNAL LA GUACA	55,94	ALTO
	ACUEDUCTO PUEBLO NUEVO	56,35	ALTO
	JUNTA DE ACCION COMUNAL SANJOSE DE LA MONTAÑA	66,51	ALTO
	JUNTA ADMINISTRADORA DE ACUEDUCTO LA SIERRA	67,45	ALTO
	JUNTA DE ACCION COMUNAL VEREDA EL SUSUPIRO	56,74	ALTO
	JUNTA DE ACCION COMUNAL LA CLAUDIA	56,74	ALTO
	JUNTA ADMINISTRADORA DE ACUEDUCTO PALERMO	61,02	ALTO
JUNTA ADMINISTRADORA DE ACUEDUCTO SANTA ISABEL	75,81	ALTO	



IBS  
2018IBS  
2018IBS  
2018IBS  
2018IBS  
2018IBS  
2018

**INSTITUTO DEPARTAMENTAL DE SALUD DE NARIÑO**  
**INDICE DE RIESGO DE LA CALIDAD DE AGUA PARA CONSUMO HUMANO (IRCA) ACUEDUCTOS RURALES - AÑO 2018**  
**FUENTE: Subdirección de Salud Pública - Oficina Salud Ambiental - Programa Calidad de Agua**

MUNICIPIO	ACUEDUCTO	IRCA 2018	NIVEL DE RIESGO
EL ROSARIO	ACUEDUCTO EL VERGEL	55,55	ALTO
	ACUEDUCTO EL VAPOR	88,02	INVIALE SANITARIAMENTE
	JUNTA ADMINISTRADORA ACUEDUCTO LA RECOGIDA	55,94	ALTO
	ACUEDUCTO EL RINCON	72,14	ALTO
EL TAMBO	URBANO	SD	SIN INFORMACION
	JUNTA ACCION COMUNAL ACUEDUCTO BARRIO SAN JOSE	32,08	MEDIO
	JUNTA ACCION COMUNAL ALTO SANO	0,00	SIN RIESGO
	JUNTA ACCION COMUNAL AMINDA	0,00	SIN RIESGO
	JUNTA ACCION COMUNAL HUMITARO	13,81	BAJO
	JUNTA ACCION COMUNAL LLANOS DE MANCHABAJAY	0,00	SIN RIESGO
	JUNTA ADMINISTRADORA ACUEDUCTO ALTO SAN PABLO	41,59	ALTO
	JUNTA ADMINISTRADORA ACUEDUCTO BARRIO EL PORVENIR	45,06	ALTO
	JUNTA ADMINISTRADORA ACUEDUCTO BARRIO EL ROSAL	54,15	ALTO
	JUNTA ADMINISTRADORA ACUEDUCTO BARRIO MENTIDERO	28,17	MEDIO
	JUNTA ADMINISTRADORA ACUEDUCTO BARRIO RICAURTE	8,82	BAJO
	JUNTA ADMINISTRADORA ACUEDUCTO CAPULI DE MINAS	26,37	MEDIO
	JUNTA ADMINISTRADORA ACUEDUCTO CAPULI DE MINAS, LA ESPADA. SECTOR BAJO	30,73	MEDIO
	JUNTA ADMINISTRADORA ACUEDUCTO CAPULI DE MINAS, SAN JOSE DEL CIDRAL, LA ESPADA	35,88	ALTO
	JUNTA ADMINISTRADORA ACUEDUCTO CAPULI GRANDE	82,35	INVIALE SANITARIAMENTE
	JUNTA ADMINISTRADORA ACUEDUCTO CASCAJAL BAJO	49,79	ALTO
	JUNTA ADMINISTRADORA ACUEDUCTO CHAGRAURCO	55,61	ALTO
	JUNTA ADMINISTRADORA ACUEDUCTO CHUZA	82,35	INVIALE SANITARIAMENTE
	JUNTA ADMINISTRADORA ACUEDUCTO EL PLACER	67,22	ALTO
	JUNTA ADMINISTRADORA ACUEDUCTO EL TAMBILLO	81,45	INVIALE SANITARIAMENTE
	JUNTA ADMINISTRADORA ACUEDUCTO GRANADILLO	34,79	MEDIO
	JUNTA ADMINISTRADORA ACUEDUCTO LA CAFELINA	33,53	MEDIO
	JUNTA ADMINISTRADORA ACUEDUCTO LA GRANJA EL HUILQUE	41,94	ALTO
	JUNTA ADMINISTRADORA ACUEDUCTO LA GRANJA OJO DE AGUA	17,44	MEDIO
	JUNTA ADMINISTRADORA ACUEDUCTO LA OVEJERA, AZOGUE, PUEBLO VIEJO	12,35	BAJO
	JUNTA ADMINISTRADORA ACUEDUCTO LA SULTANA	34,75	MEDIO
	JUNTA ADMINISTRADORA ACUEDUCTO LAS PALMAS	21,86	MEDIO
	JUNTA ADMINISTRADORA ACUEDUCTO PLAN VERDE	0,00	SIN RIESGO
	JUNTA ADMINISTRADORA ACUEDUCTO POTRERILLO	58,52	ALTO
	JUNTA ADMINISTRADORA ACUEDUCTO RICAURTE, MEXICO, SAN JOSE DEL CIDRAL	18,31	MEDIO
	JUNTA ADMINISTRADORA ACUEDUCTO SAN PABLO BAJO, SAN PEDRO Y LOS LIMOS	45,43	ALTO
JUNTA ADMINISTRADORA ACUEDUCTO TANGUANA	29,44	MEDIO	
JUNTA ADMINISTRADORA ACUEDUCTO TROJAYACO	32,35	MEDIO	
JUNTA PRO ACUEDUCTO BELLO HORIZONTE	78,52	ALTO	
GUALMATAN	URBANO	SD	SIN INFORMACION
	CHARANDU	44,91	ALTO
	CUATIS	0,00	SIN RIESGO
	DOS CAMINOS	66,55	ALTO
	LOMA ALTA	59,10	ALTO
	PANECILLO	9,70	BAJO
	SAN ANTONIO	0,00	SIN RIESGO
	LOMA DEL MEDIO	0,00	SIN RIESGO
	COFRADIA	23,52	MEDIO
	CEDROS	65,84	ALTO
LA FLORIDA	URBANO	SD	SIN INFORMACION
	JAA SECTOR ORIENTAL	31,98	MEDIO
	JAA PANCHINDO	46,51	ALTO
	JAA PANCHINDO BAJO	15,32	MEDIO
	JAA BARRANQUITO	47,05	ALTO
	JAA BARRANCO	22,99	MEDIO
	JAA PLAZUELAS	8,62	BAJO
	JAA GARCES ALTO	23,26	MEDIO
	JAA GARCES BAJO	23,53	MEDIO
	JAA LOMA LARGA	8,65	BAJO
	JAA CACIQUE BAJO	0,00	SIN RIESGO
	JAA RODEO - MACO	8,72	BAJO
	JAA BELLAVISTA	31,81	MEDIO
	JAA ROBLES	47,05	ALTO
JAA PUCARA	47,05	ALTO	
JAA ACHUPALLAS	0,00	SIN RIESGO	

IBS  
2018IBS  
2018IBS  
2018IBS  
2018IBS  
2018IBS  
2018

**INSTITUTO DEPARTAMENTAL DE SALUD DE NARIÑO**  
**INDICE DE RIESGO DE LA CALIDAD DE AGUA PARA CONSUMO HUMANO (IRCA) ACUEDUCTOS RURALES - AÑO 2018**  
**FUENTE: Subdirección de Salud Pública - Oficina Salud Ambiental - Programa Calidad de Agua**

MUNICIPIO	ACUEDUCTO	IRCA 2018	NIVEL DE RIESGO
LA FLORIDA	JAA MATITUY	46,51	ALTO
	ASOCIACION INTERVEREDAL SAN FRANCISCO	0,87	SIN RIESGO
	ASOCIACION INTERVEREDAL TUNJA GRANDE	23,26	MEDIO
	JAC ZARAGOZA _ LA VICTORIA	56,35	ALTO
	ABASTO DE AGUA YUNGUILLA	56,74	ALTO
	ABASTO DE AGUA PICACHO	56,74	ALTO
	JAA SANTANA	72,35	ALTO
	JAA LA COLINA	56,35	ALTO
LEIVA	JAC CATAUQUILLA	55,94	ALTO
	URBANO	SD	SIN INFORMACION
	AGUAS NUEVAS	50,91	ALTO
	CGTO EL TABLON	76,38	ALTO
	LA PLANADA	55,55	ALTO
	CAMPO ALEGRE	55,55	ALTO
	FLORIDA BAJA	SD	SIN INFORMACION
	EL PALMAR	SD	SIN INFORMACION
	VILLA BAJA	SD	SIN INFORMACION
	BUENA VISTA	61,95	ALTO
	LOS PLANES	62,22	ALTO
	LAS HUERTAS	53,29	ALTO
	EL OFRIO	11,78	BAJO
	LAS DELICIAS	39,28	ALTO
	LA ESPERANZA	57,01	ALTO
	CANADUZAL	57,14	ALTO
	PUERTO NUEVO	68,04	ALTO
SANTA LUCIA	72,18	ALTO	
LINARES	URBANO	SD	SIN INFORMACION
	PARTICULAR URBANO - LINARES	75,09	ALTO
	NACHAO - LINARES	68,02	ALTO
	ARBOLEDA - LINARES	64,28	ALTO
	LA LAGUNA - LINARES	56,74	ALTO
	LA MINA - LINARES	64,53	ALTO
	SAN FRANCISCO - FÁTIMA - LINARES	56,74	ALTO
	SAN FRANCISCO CENTRO - LINARES	32,08	MEDIO
	SAN FRANCISCO - SAN JOSE - LINARES	57,14	ALTO
	TABILES, EL RECREO, EL PALMAR	56,55	ALTO
	ACUEDUCTO VEREDAS TAMBILLO DE BRAVOS, LA COCHA, PARAPETOS	86,97	INVIALE SANITARIAMENTE
	ACUEDUCTO VEREDA ALTO DE ARANDA	38,99	ALTO
	SAN JOSE DE POROTO - LINARES	75,65	ALTO
	LA PALMA - LINARES	56,74	ALTO
	BELLAVISTA, LA TOLA, LLANOGRANDE	31,98	MEDIO
	EL GUAITARA - LINARES	68,01	ALTO
	VENDEAHUJA - LINARES	86,97	INVIALE SANITARIAMENTE
	TAMBILLO DE ACOSTAS - LINARES	86,97	INVIALE SANITARIAMENTE
	LA ENSILLADA - LINARES	64,53	ALTO
	ACUEDUCTO VEREDA EL MOTILON	67,73	ALTO
	VEREDA CUATRO ESQUINAS	56,34	ALTO
	ACUEDUCTO VEREDAS PACUAL, GRAMAL	56,74	ALTO
	ACUEDUCTO VEREDA MONTECLARO	21,35	MEDIO
	ACUEDUCTO BELLAFLORIDA, PROVIDENCIA, EL TABLON	56,94	ALTO
	ACUEDUCTO VEREDA SAN ANTONIO	67,30	ALTO
	PEQUEÑO ABASTO EL HIGUERONAL	56,74	ALTO
	EL GRAMAL	56,94	ALTO
DOS QUEBRADAS	75,65	ALTO	
LAGUNA CENTRO	57,98	ALTO	
EL TABLON	72,45	ALTO	
PUERRES	URBANO	SD	SIN INFORMACION
	EL PARAMO	21,42	MEDIO
	LA LAGUNA	57,14	ALTO
	TESCUAL BAJO	89,28	INVIALE SANITARIAMENTE
	CHITAMAR	4,29	SIN RIESGO
	TESCUAL ALTO	89,28	INVIALE SANITARIAMENTE
	LOMA LARGA	57,14	ALTO
	LOMA REDONDA	57,14	ALTO
PALOS VERDE	44,64	ALTO	



**INSTITUTO DEPARTAMENTAL DE SALUD DE NARIÑO**  
**INDICE DE RIESGO DE LA CALIDAD DE AGUA PARA CONSUMO HUMANO (IRCA) ACUEDUCTOS RURALES - AÑO 2018**  
**FUENTE: Subdirección de Salud Pública - Oficina Salud Ambiental - Programa Calidad de Agua**

MUNICIPIO	ACUEDUCTO	IRCA 2018	NIVEL DE RIESGO
PUERRES	LA HACIENDA	62,38	ALTO
	EL LLANO	89,28	INVARIABLE SANITARIAMENTE
	EL ESCRITORIO	89,28	INVARIABLE SANITARIAMENTE
	LA CHORRERA	42,21	ALTO
	LOS ARRAYANES	21,42	MEDIO
	SAN MATEO	67,85	ALTO
	SAN MIGUEL	71,43	ALTO
	TRES CRUCES	57,14	ALTO
	MAICIRA	89,28	INVARIABLE SANITARIAMENTE
	YANALE	89,28	INVARIABLE SANITARIAMENTE
	EL PAILÓN	72,81	ALTO
	MONOPAMBA	72,81	ALTO
	LA PLAYA	61,02	ALTO
	DESMONTES BAJOS	42,69	ALTO
DESMONTES ALTOS	42,69	ALTO	
LA ESPERANZA	52,81	ALTO	
NARIÑO	URBANO	SD	SIN INFORMACION
	ALTO PRADERA	5,88	BAJO
	PUEBLO VIEJO	8,72	BAJO
	SILENCIO	8,72	BAJO
POLICARPA	ACUEDUTO EL CHORRILLO	0,00	SIN RIESGO
	URBANO	SD	SIN INFORMACION
	EL ROSAL	0,00	SIN RIESGO
	ALTAMIRA	77,06	ALTO
	EL CRUCERO	49,79	ALTO
	EL PEDREGAL	60,92	ALTO
	BELLAVISTA	80,45	INVARIABLE SANITARIAMENTE
	SAN ANTONIO	63,95	ALTO
	CAMPO ALEGRE	72,67	ALTO
	SAN PABLO	64,20	ALTO
	RESTREPO	54,51	ALTO
	PANECILLO	63,95	ALTO
	LA TOLDADA	74,90	ALTO
	EJIDO	49,62	ALTO
	MADRIGAL	73,15	ALTO
	SANTA CRUZ	63,96	ALTO
	SANTA ROSA	39,13	ALTO
	SAN ROQUE	56,33	ALTO
	LA MONTAÑA	72,67	ALTO
	LAS CANOAS	70,42	ALTO
EL CERRO	60,92	ALTO	
LAS DELICIAS	56,33	ALTO	
LA INDEPENDENCIA	21,12	MEDIO	
NACEDEROS	56,61	ALTO	
PROVIDENCIA	URBANO	SD	SIN INFORMACION
	ACUEDUCTO FLORESTA	89,28	INVARIABLE SANITARIAMENTE
	ACUEDUCTO FLORESTA SALADO	67,86	ALTO
	ACUEDUCTO FLORIDA	60,56	ALTO
	ACUEDUCTO GUADRAHUMA	82,24	INVARIABLE SANITARIAMENTE
	ACUEDUCTO GUADRAHUMA CUCHILLA	38,73	ALTO
	ACUEDUCTO GUANAMA SECTOR ESCUELA	68,36	ALTO
	ACUEDUCTO PLACER	72,18	ALTO
	ACUEDUCTO RANCHERIA	88,21	INVARIABLE SANITARIAMENTE
	ACUEDUCTO RANCHERIA CENTRO	61,43	ALTO
	ACUEDUCTO ROSARIO	72,81	ALTO
	ACUEDUCTO SALADO GRANDE	73,21	ALTO
	SALADO GRANDE SECTOR ESCUELA	71,12	ALTO
	ACUEDUCTO SAN FRANCISCO	38,73	ALTO
	ACUEDUCTO SANTA LUCIA	71,53	ALTO
	ACUEDUCTO TANDAYAN	56,74	ALTO
	ACUEDUCTO VILLA MARIA ALTO	76,87	ALTO
	ACUEDUCTO VILLA MARIA BAJO	56,74	ALTO
	ACUEDUCTO VILLA GUANAMA PARAMILLO BAJO	SD	SIN INFORMACION
	ACUEDUCTO BETANIA	87,58	INVARIABLE SANITARIAMENTE
ACUEDUCTO RANCHERIA SECTOR ESCUELA	57,80	ALTO	



**INSTITUTO DEPARTAMENTAL DE SALUD DE NARIÑO**  
**INDICE DE RIESGO DE LA CALIDAD DE AGUA PARA CONSUMO HUMANO (IRCA) ACUEDUCTOS RURALES - AÑO 2018**  
**FUENTE: Subdirección de Salud Pública - Oficina Salud Ambiental - Programa Calidad de Agua**

MUNICIPIO	ACUEDUCTO	IRCA 2018	NIVEL DE RIESGO
PROVIDENCIA	ACUEDUCTO VILLA MARIA ESCUELA	67,30	ALTO
	ACUEDUCTO VILLA NUEVA	56,74	ALTO
SAMANIEGO	URBANO	SD	SIN INFORMACION
	EL PLACER NUEVO	70,93	ALTO
	EL PLACER VIEJO	55,55	ALTO
	ACUEDUCTO VILLA DEL ROSARIO	57,63	ALTO
	ALTO CANADA HIGRON	72,58	ALTO
	ALTO CANADA EL CEDRO	56,73	ALTO
	ACUEDUCTO EL CANSINO	57,14	ALTO
	CIMARRONES	88,21	INVIALE SANITARIAMENTE
	Alto Pacual 1	73,21	ALTO
	Alto Pacual 2	73,21	ALTO
	Alto Pacual 3	73,21	ALTO
	ALTO SALADO	67,58	ALTO
	EL SALADO SECTOR BAJO	72,80	ALTO
	ARCHIDUQUE	72,78	ALTO
	BAJO CANADA SECTOR 1	54,97	ALTO
	BAJO CANADA SECTOR ALTO	67,85	ALTO
	BAJO CANADA SECTOR CENTRO	88,02	INVIALE SANITARIAMENTE
	BELLA VISTA	72,80	ALTO
	BOLIVAR	66,87	ALTO
	CAMPO ALEGRE	57,14	ALTO
	CARTAGENA VIEJO	67,43	ALTO
	CARTAGENA NUEVO	67,85	ALTO
	CHINCHAL	80,71	INVIALE SANITARIAMENTE
	CHUGULDI	72,78	ALTO
	CHUPINAGAN	72,78	ALTO
	DOÑA ANA	87,59	INVIALE SANITARIAMENTE
	EL BERMEJAL	67,27	ALTO
	EL BONETE	73,49	ALTO
	CABUYAL	72,80	ALTO
	CARRIZAL	54,28	ALTO
	CERRO GORDO	57,14	ALTO
	EL CILINDRO	72,78	ALTO
	GUADUAL NUEVO	64,78	ALTO
	GUADUAL VIEJO	64,78	ALTO
	ACUEDUCTO EL LIMO	88,21	INVIALE SANITARIAMENTE
	EL LLANO	77,85	ALTO
	EL MOLINO	87,85	INVIALE SANITARIAMENTE
	EL MOSQUERAL	89,28	INVIALE SANITARIAMENTE
	EL NARANJAL	72,14	ALTO
	EL PARTIDERO	71,73	ALTO
	EL PICHUELO	72,78	ALTO
	EL PILCHE	72,14	ALTO
	GERMAN	72,21	ALTO
	SALTUSAM	54,42	ALTO
	LA CAPILLA SECTOR BAJO	73,21	ALTO
	LA CAPILLA CENTRO	73,21	ALTO
	LA CAPILLA CHAMANA	21,24	MEDIO
LA CAPILLA SECTOR GUINDAR	89,28	INVIALE SANITARIAMENTE	
LA CAPILLA SECTOR ALTO	62,72	ALTO	
LA CEJA	56,33	ALTO	
LA FLORESTA	88,65	INVIALE SANITARIAMENTE	
LA LAGUNA	88,21	INVIALE SANITARIAMENTE	
LA MEZA	78,29	ALTO	
LAS COCHAS	89,28	INVIALE SANITARIAMENTE	
LOS PINOS	77,46	ALTO	
MARANGUAY	53,73	ALTO	
MOTILON SECTOR UNO	57,14	ALTO	
MOTILÓN SECTOR 2	57,14	ALTO	
MOTILÓN SECTOR 3	67,45	ALTO	
OBANDO	72,58	ALTO	
PIEDRA BLANCA LOMA CENTRAL	79,57	ALTO	
PIEDRA BLANCA LOMA MELOS	79,57	ALTO	
PIEDRA BLANCA LOMA RODRIGUEZ ALTO	58,14	ALTO	

IBS  
2018IBS  
2018IBS  
2018IBS  
2018IBS  
2018IBS  
2018

**INSTITUTO DEPARTAMENTAL DE SALUD DE NARIÑO**  
**INDICE DE RIESGO DE LA CALIDAD DE AGUA PARA CONSUMO HUMANO (IRCA) ACUEDUCTOS RURALES - AÑO 2018**  
**FUENTE: Subdirección de Salud Pública - Oficina Salud Ambiental - Programa Calidad de Agua**

MUNICIPIO	ACUEDUCTO	IRCA 2018	NIVEL DE RIESGO
<b>SAMANIEGO</b>	PIEDRA BLANCA LOMA RODRIGUEZ BAJO	58,14	ALTO
	PUERCHAG NUEVO	88,65	INVIABLE SANITARIAMENTE
	PUERCHAG SECTOR VIEJO	86,91	INVIABLE SANITARIAMENTE
	SACAMPUEZ	89,28	INVIABLE SANITARIAMENTE
	SAN AGUSTIN	72,14	ALTO
	SAN GREGORIO	67,30	ALTO
	SAN LUIS DEL 60	90,28	INVIABLE SANITARIAMENTE
	PLAN DE SAN MARTÍN	56,33	ALTO
	SANTA CATALINA	70,89	ALTO
	SANTA ROSA	SD	SIN INFORMACION
	SARACONCHO	79,57	ALTO
	TANAMA	87,89	INVIABLE SANITARIAMENTE
	SECTOR 20 DE JULIO	79,57	ALTO
	VILLA FLOR	88,14	INVIABLE SANITARIAMENTE
	VISTA HERMOSA	73,86	ALTO
	YUNGUILLA NUEVO	82,24	INVIABLE SANITARIAMENTE
	YUNGUILLA VIEJO	88,14	INVIABLE SANITARIAMENTE
	CORREDOR SAN JUAN	55,35	ALTO
	EL TUNDAL	78,29	ALTO
	SANTA MARIA	57,33	ALTO
SAN FRANCISCO	58,14	ALTO	
LA PALMA	90,28	INVIABLE SANITARIAMENTE	
LA ESMERALDA	88,21	INVIABLE SANITARIAMENTE	
<b>SAN LORENZO</b>	URBANO	SD	SIN INFORMACION
	BARRIO LOS ROBLES	28,57	MEDIO
	SAN LORENZO	67,09	ALTO
	BARRIO PANAMERICANO	73,21	ALTO
	BELLA VISTA	73,21	ALTO
	EL YUNGA	57,14	ALTO
	ARMENIA	77,49	ALTO
	LOS NARANJOS	57,14	ALTO
	LA LADERA	57,14	ALTO
	SAN PABLO	57,14	ALTO
	SANTA MARTHA	88,21	INVIABLE SANITARIAMENTE
	SANTA RITA	76,46	ALTO
	SAN FELIPE	79,06	ALTO
	PALMIRA	77,49	ALTO
	BOLIVAR	67,85	ALTO
	SAN RAFAEL	67,85	ALTO
	CORPUS	57,14	ALTO
	EL PEDREGAL	72,14	ALTO
	MIRADOR	39,28	ALTO
	LA CABAÑA	21,42	MEDIO
	SAN FRANCISCO	57,14	ALTO
	EL PLACER	67,81	ALTO
	EL RECODO	SD	SIN INFORMACION
	MADROÑERO BAJO	73,21	ALTO
	MADROÑERO ALTO	61,42	ALTO
	EL CARMEN	28,57	MEDIO
	SAN JOSE ALTO	61,42	ALTO
	SAN JOSE BAJO	83,92	INVIABLE SANITARIAMENTE
	SAN CLEMENTE	67,30	ALTO
	EL MUYO	65,71	ALTO
	SAN VICENTE	56,73	ALTO
	VALPARAISO ALTO	56,73	ALTO
	VALPARAISO BAJO	67,30	ALTO
	SANTA CECILIA	65,24	ALTO
LA LAGUNA ALTA	56,33	ALTO	
LA LAGUNA BAJA	56,33	ALTO	
LA ESTANCIA	39,28	ALTO	
LA PRADERA	57,14	ALTO	
SANTACRUZ	61,42	ALTO	
LA HONDA	57,14	ALTO	
LA PALMA	61,42	ALTO	
SAN GERARDO ALTO	56,33	ALTO	



**INSTITUTO DEPARTAMENTAL DE SALUD DE NARIÑO**  
**INDICE DE RIESGO DE LA CALIDAD DE AGUA PARA CONSUMO HUMANO (IRCA) ACUEDUCTOS RURALES - AÑO 2018**  
**FUENTE: Subdirección de Salud Pública - Oficina Salud Ambiental - Programa Calidad de Agua**

MUNICIPIO	ACUEDUCTO	IRCA 2018	NIVEL DE RIESGO
SAN LORENZO	SAN GERARDO BAJO	56,33	ALTO
	LOS PINOS	89,29	INVIALE SANITARIAMENTE
	EL GUABO	56,33	ALTO
	LOS CRISTALES	88,21	INVIALE SANITARIAMENTE
	VEGAS	88,28	INVIALE SANITARIAMENTE
	SALINAS	88,28	INVIALE SANITARIAMENTE
	SAN ANTONIO	77,49	ALTO
	VUELTA HONDA	88,21	INVIALE SANITARIAMENTE
	EL CHEPE	72,80	ALTO
	EL CAJETO	57,14	ALTO
SANDONA	ZONA URBANA	SD	SIN INFORMACION
	A. ALTERNO URBANO EL GUARANGO	0,00	SIN RIESGO
	J.A.A. SAN JOSE VECINAL	0,00	SIN RIESGO
	J.A.C. SAN JOSE COMUNAL	0,00	SIN RIESGO
	J.A.C. COMUNAL SANTA ROSA CENTRO	0,00	SIN RIESGO
	J.A.C. COMUNAL SANTA ROSA ALTO	0,00	SIN RIESGO
	J.A.C. COMUNAL SANTA BARBARA	0,00	SIN RIESGO
	J.A.A. REGIONAL EL INGENIO	0,00	SIN RIESGO
	J.A.C. VECINAL SAN ANDRES ALTO	22,98	MEDIO
	J.A.C. VECINAL SAN ANDRES BAJO	22,98	MEDIO
	J.A.C. COMUNAL PARAGUAY	46,78	ALTO
	J.A.C. COMUNAL SAN FERNANDO	8,72	BAJO
	J.A.A. VECINAL SAN ANTONIO	0,00	SIN RIESGO
	J.A.A. ALTO INGENIO VECINAL 1	0,00	SIN RIESGO
	J.A.A. ALTO INGENIO VECINAL 2	0,00	SIN RIESGO
	J.A.A. ALTO INGENIO COMUNAL VIEJO	0,00	SIN RIESGO
	J.A.C. ALTO INGENIO COMUNAL NUEVO EL BALCON	0,00	SIN RIESGO
	A.J.A.A. COMUNITARIO ALTO JIMENEZ	0,00	SIN RIESGO
	A.A.C. REGIONAL SAN MIGUEL	0,00	SIN RIESGO
	J.A.A. REGADERA COMUNAL	0,00	SIN RIESGO
	J.A.A. REGADERA VECINAL	0,00	SIN RIESGO
	J.A.C. SAN ISIDRO COMUNAL	0,00	SIN RIESGO
	J.A.C. VECINAL SAN ISIDRO 1	0,00	SIN RIESGO
	J.A.C. VECINAL SAN ISIDRO 2	22,98	MEDIO
	J.A.A. CHAVEZ COMUNAL	13,23	BAJO
	J.A.A. VECINAL CHAVEZ BAJO	17,24	MEDIO
	J.A.C. DORADA GUAITARA	0,00	SIN RIESGO
	A.J.A.A. COMUNAL LA COCHA	17,44	MEDIO
	J.A.C. COMUNAL ROMA	0,00	SIN RIESGO
	J.A.A. COMUNAL EL CHUPADERO	0,00	SIN RIESGO
J.A.C. COMUNAL PORTOVIEJO	0,00	SIN RIESGO	
J.A.C. COMUNAL LA JOYA	18,42	MEDIO	
J.A.A. VECINAL SAN PABLO	1,17	SIN RIESGO	
J.A.A. VECINAL CORDOBA	8,72	BAJO	
A.J.A.A. REGIONAL LA LOMA (ACUALOMA)	0,00	SIN RIESGO	
SANTACRUZ DE GUACHAVEZ	URBANO	SD	SIN INFORMACION
	JAA. CANDAGAN	66,83	ALTO
	ASUPUZPAN	71,74	ALTO
	CHIPACUED	57,14	ALTO
	CORRALIRA	56,74	ALTO
	LA INGA	56,33	ALTO
	ASUPACUAL, vereda Santa Rosa	36,99	ALTO
	CHAPUESQUER	57,14	ALTO
	JAA. MANCHAG	56,33	ALTO
	AGUAS GUAMANCHAG	56,33	ALTO
	BALALAIKA PIPALA	54,72	ALTO
	SAN MARTIN	73,21	ALTO
	AGUAS TAQUELAN	73,21	ALTO
	CHANGUAN	38,88	ALTO
	CHAGUEZ	59,73	ALTO
	JAA. LAS BRISAS	72,81	ALTO
	PIZILTEZ	72,14	ALTO
	CUALCHAG	56,74	ALTO
	PEDREGAL	61,02	ALTO
	ARRAYAN	57,14	ALTO



IBS  
2018IBS  
2018IBS  
2018IBS  
2018IBS  
2018IBS  
2018

**INSTITUTO DEPARTAMENTAL DE SALUD DE NARIÑO**  
**INDICE DE RIESGO DE LA CALIDAD DE AGUA PARA CONSUMO HUMANO (IRCA) ACUEDUCTOS RURALES - AÑO 2018**  
**FUENTE: Subdirección de Salud Pública - Oficina Salud Ambiental - Programa Calidad de Agua**

MUNICIPIO	ACUEDUCTO	IRCA 2018	NIVEL DE RIESGO
<b>SANTACRUZ DE GUACHAVEZ</b>	QUEBRADA HONDA	21,12	MEDIO
	AGUAS DIAMANTE	59,28	ALTO
	JAA. CUESTA DE LA CRUZ	57,14	ALTO
	AGUAS PIARAMAG	39,13	ALTO
	AGUAS PORVENIR	73,21	ALTO
	JAA. LA CIENEGA	76,10	ALTO
<b>TAMINANGO</b>	URBANO	SD	SIN INFORMACION
	REMOLINO	45,12	ALTO
	EL SALADO	57,02	ALTO
	EL PARAMO	62,29	ALTO
	TURBAMBILLA	78,33	ALTO
	REGIONAL	60,42	ALTO
<b>BELEN</b>	JUNTA ADMINISTRADORA DE ACUEDUCTO LA INDEPENDENCIA	81,59	INVIALE SANITARIAMENTE
	ACUEDUCTO CIUDAD JAIRDIN	55,55	ALTO
	JUNTA ADMINISTRADORA ACUEDUCTO LA ESPERANZA	35,46	ALTO
	JUNTA ADMINISTRADORA ACUEDUCTO POTRERITO SEBASTIANILLO	60,14	ALTO
	JUNTA ADMINISTRADORA ACUEDUCTO SANTA ROSA	81,39	INVIALE SANITARIAMENTE
	JUNTA ADMINISTRADORA ACUEDUCTO EL BRONCAZO	88,37	INVIALE SANITARIAMENTE
	JUNTA ADMINITRADORA ACUEDUCTO PALMA CHICA	80,17	INVIALE SANITARIAMENTE
	ACUEDUCTO SAN ANTONIO	58,21	ALTO
	ACUEDUCTO PEÑA NAGRA	71,52	ALTO
	ACUEDUCTO LOS PLANES BAJO	71,97	ALTO
	ACUEDUCTO LOS PLANES ALTO	55,94	ALTO
	ACUEDUCTO LA ESMERALDA	61,66	ALTO
	JUNTA ADMINISTRADORA ACUEDUCTO LA ESPERANZA Y CAMPO DE MARIA	82,35	INVIALE SANITARIAMENTE
<b>CHACHAGUI</b>	JUNTA ADMINISTRADORA DE ACUEDUCTO SÁNCHEZ CONVENTO	31,97	MEDIO
	JUNTA DE ACCIÓN COMUNAL CORREGIMIENTO SANCHEZ-CHAMANO	72,58	ALTO
	JUNTA DE ACCIÓN COMUNAL VEREDA LAS LOMITAS	71,73	ALTO
	JUNTA DE ACCIÓN COMUNAL HATILLO SECTOR 1	72,35	ALTO
	JUNTA ADMINISTRADORA DE ACUEDUCTO CORREGIMIENTO PASIZARA	72,14	ALTO
	JUNTA ADMINISTRADORA DE ACUEDUCTO CASABUY	31,97	MEDIO
	JUNTA DE ACCIÓN COMUNAL BELLAVISTA	56,33	ALTO
	JUNTA DE ACCIÓN COMUNAL LA MORABIA	64,32	ALTO
	JUNTA DE ACCIÓN COMUNAL VEREDA LA CRUZ	60,14	ALTO
	JUNTA DE ACCIÓN COMUNAL VEREDA PORTACHUELO	39,28	ALTO
	JUNTA ADMINISTRADORA DE ACUEDUCTO MATARREDONDA	69,47	ALTO
	JUNTA ADMINISTRADORA DE ACUEDUCTO PALMAS BAJO	63,64	ALTO
	JUNTA DE ACCIÓN COMUNAL HATO VIEJO	56,33	ALTO
	JUNTA DE ACCIÓN COMUNAL ROBLES	56,33	ALTO
	JUNTA ADMINISTRADORA DE ACUEDUCTO HATILLO PANAMERICANO	38,72	ALTO
	JUNTA DE ACCIÓN COMUNAL VEREDA LA VICTORIA	72,17	ALTO
	JUNTA DE ADMINISTRADORA DE ACUEDUCTO EL SALADITO	57,14	ALTO
	ASOCIACIÓN AGROPECUARIA LA FLORESTA	76,94	ALTO
	JUNTA ADMINISTRADORA DE ACUEDUCTO EL CUNDUR	72,78	ALTO
	JUNTA DE ACCIÓN COMUNAL EL COMÚN	86,52	INVIALE SANITARIAMENTE
	COMFAMILIAR DE NARIÑO	23,25	MEDIO
	JUNTA DE ACCIÓN COMUNAL EL VEREDA SALADITO	89,28	INVIALE SANITARIAMENTE
	JUNTA ADMINISTRADORA DE ACUEDUCTO HATILLO PADUA NUEVO	10,56	BAJO
	JUNTA ADMINISTRADORA DE ACUEDUCTO HATILLO ANTIGUO	66,89	ALTO
	JUNTA DE ACCIÓN COMUNAL ROBLES	66,89	ALTO
	ASOCIACIÓN AGROPECUARIA LA MONTANA	77,93	ALTO
	JUNTA ADMINISTRADORA DE ACUEDUCTO LA GERMANIA	21,12	MEDIO
PARTICULARES LA AGUADA	78,56	ALTO	
JUNTA DE ACCIÓN COMUNAL EL VERGEL	57,80	ALTO	
JOSÉ PAZ Y OTROS	56,33	ALTO	
JUNTA ADMINISTRADORA DE ACUEDUCTO CASABUY	17,44	MEDIO	
PARTICULARES PALMAS BAJO	78,57	ALTO	
<b>COLON GENOVA</b>	JUNTA ADMINISTRADORA DE ACUEDUCTO VEREDA EL BORDO I	66,51	ALTO
	JUNTA ADMINISTRADORA DE ACUEDUCTO VEREDA EL BORDO II	41,07	ALTO
	JUNTA ADMINISTRADORA DE ACUEDUCTO VEREDA EL PARAÍSO	32,35	MEDIO
	JUNTA ADMINISTRADORA DE ACUEDUCTO VEREDA SECCIÓN PUEBLO	49,89	ALTO
	JUNTA ADMINISTRADORA DE ACUEDUCTO VEREDA LA VICTORIA I	17,54	MEDIO
	JUNTA ADMINISTRADORA DE ACUEDUCTO VEREDA LA VICTORIA II	0,00	SIN RIESGO
	JUNTA ADMINISTRADORA DE ACUEDUCTO VEREDA DAVID ALTO	37,81	ALTO
JUNTA ADMINISTRADORA DE ACUEDUCTO VEREDA SAN CARLOS	37,81	ALTO	

IBS  
2018IBS  
2018IBS  
2018IBS  
2018IBS  
2018IBS  
2018

**INSTITUTO DEPARTAMENTAL DE SALUD DE NARIÑO**  
**INDICE DE RIESGO DE LA CALIDAD DE AGUA PARA CONSUMO HUMANO (IRCA) ACUEDUCTOS RURALES - AÑO 2018**  
**FUENTE: Subdirección de Salud Pública - Oficina Salud Ambiental - Programa Calidad de Agua**

MUNICIPIO	ACUEDUCTO	IRCA 2018	NIVEL DE RIESGO
COLON GENOVA	JUNTA ADMINISTRADORA DE ACUEDUCTO VEREDA LAS LAJAS	28,00	MEDIO
	JUNTA ADMINISTRADORA DE ACUEDUCTO VEREDA BUESACO	73,52	ALTO
	JUNTA ADMINISTRADORA DE ACUEDUCTO VEREDA VILLANUEVA	8,82	BAJO
	JUNTA ADMINISTRADORA DE ACUEDUCTO VEREDA GUITARRILLA	41,17	ALTO
	JUNTA ADMINISTRADORA DE ACUEDUCTO VEREDA DAVID BAJO	60,00	ALTO
	JUNTA ADMINISTRADORA DE ACUEDUCTO VEREDA CIMARRONAS	75,63	ALTO
	JUNTA ADMINISTRADORA DE ACUEDUCTO VEREDA LA PLATA	38,13	ALTO
	JUNTA ADMINISTRADORA DE ACUEDUCTO VEREDA LA FLORIDA	46,43	ALTO
	JUNTA ADMINISTRADORA DE ACUEDUCTO VEREDA CUJACAL-HELECHAL	60,80	ALTO
	JUNTA ADMINISTRADORA DE ACUEDUCTO VEREDA LOMA DE GANADO	44,41	ALTO
	JUNTA ADMINISTRADORA DE ACUEDUCTO VEREDA LOMA DE ORTIZ	63,95	ALTO
	JUNTA ADMINISTRADORA DE ACUEDUCTO VEREDA EL MACAL	63,21	ALTO
JUNTA ADMINISTRADORA DE ACUEDUCTO VEREDA ALTO DE VILLANUEVA	40,42	ALTO	
JUNTA ADMINISTRADORA DE ACUEDUCTO VEREDA LAS LAJAS PARTE BAJA	50,13	ALTO	
EL CHARCO	UNIDAD ADMINISTRATIVA ESPECIAL DE SERVICIOS PUBLICOS	SD	SIN INFORMACION
FRANCISCO PIZARRO - SALAHONDA	ACUEDUCTO MUNICIPAL FRANCISCO PIZARRO - SALAHONDA	SD	SIN INFORMACION
	BOCAS DE RAMOS NO FUNCIONA	SD	FUERA DE FUNCIONAMIENTO
	SAN PEDRO DEL VINO NO FUNCIONA	SD	FUERA DE FUNCIONAMIENTO
IPIALES	LAS LAJAS EMPOOBANDO (EMPRESA DE OBRAS SANITARIAS DE LA PROVINCIA DE OBANDO)	17,64	MEDIO
	JUNTA ADMINISTRADORA DE ACUEDUCTO ANIMAS	56,29	ALTO
	JUNTA ADMINISTRADORA DE ACUEDUCTO BOQUERON	49,17	ALTO
	JUNTA ADMINISTRADORA DE ACUEDUCTO INTERVEREDAL CHARANDÚ	86,94	INVIALE SANITARIAMENTE
	JUNTA ADMINISTRADORA DE ACUEDUCTO LOMA DE ZURAS	88,65	INVIALE SANITARIAMENTE
	JUNTA DE ACCION COMUNAL EL ROSAL DE SAN JUAN	81,40	INVIALE SANITARIAMENTE
	JUNTA ADMINISTRADORA DE ACUEDUCTO SAN JUAN	32,18	MEDIO
	JUNTA ADMINISTRADORA DE ACUEDUCTO CHAGUAPE CENTRO Y OBRAS VARIAS	80,81	INVIALE SANITARIAMENTE
	JUNTA ADMINISTRADORA DE ACUEDUCTO Y OBRAS VARIAS TUSANDALA	66,49	ALTO
	JUNTA ADMINISTRADORA DE ACUEDUCTO LLANO GRANDE	56,33	ALTO
	JUNTA ADMINISTRADORA DE ACUEDUCTO CAPULI BAJO	89,28	INVIALE SANITARIAMENTE
	ASOCIACION JUNTA ADMINISTRADORA DE ACUEDUCTO DE CUTUAQUER	79,86	ALTO
	JUNTA ADMINISTRADORA DE ACUEDUCTO LA FLORESTA	89,09	INVIALE SANITARIAMENTE
	ASOCIACION JUNTA ADMINISTRADORA DE ACUEDUCTO YARAMAL	84,14	INVIALE SANITARIAMENTE
	JUNTA ADMINISTRADORA DE ACUEDUCTO CAPULI ALTO	71,42	ALTO
	JUNTA DE ACCION COMUNAL EL CULTUN	32,14	MEDIO
	ASOCIACION JUNTA ADMINISTRADORA DE ACUEDUCTO EL MIRADOR	68,20	ALTO
	JUNTA ADMINISTRADORA DE ACUEDUCTO EL ROSARIO	79,88	ALTO
	JUNTA ADMINISTRADORA DE ACUEDUCTO EL SALADO	88,65	INVIALE SANITARIAMENTE
	ASOTABLON LA OREJUELA	77,93	ALTO
	JUNTA DE ACCION COMUNAL LA PALMA	88,65	INVIALE SANITARIAMENTE
	COAAVIC LA VICTORIA	69,97	ALTO
	JUNTA ADMINISTRADORA DE ACUEDUCTO SAN ANTONIO	67,37	ALTO
	ASOCIACION JUNTA ADMINISTRADORA DE ACUEDUCTO SAN JOSE ALTO 2	65,71	ALTO
	PENJAMO	26,78	MEDIO
	ASOCIACION JUNTA ADMINISTRADORA DE ACUEDUCTO SANTA FE	31,04	MEDIO
	JUNTA ADMINISTRADORA DE ACUEDUCTO TELIZ	38,72	ALTO
	ASOCIACION JUNTA ADMINISTRADORA DE ACUEDUCTO TEQUEZ	59,88	ALTO
	JUNTA ADMINISTRADORA DE ACUEDUCTO TEQUEZ - URAMBUD	68,02	ALTO
	JUNTA ADMINISTRADORA DE ACUEDUCTO URAMBUD	89,28	INVIALE SANITARIAMENTE
	JUNTA ADMINISTRADORA DE ACUEDUCTO VILLA MORENO	40,35	ALTO
	JUNTA ADMINISTRADORA DE ACUEDUCTO VILLAFLORES	68,92	ALTO
	SUCUMBOS LIBERTAD	57,14	ALTO
	SUCUMBOS EMPALME	65,71	ALTO
	JUNTA ADMINISTRADORA DE ACUEDUCTO YANALA ALTO	81,00	INVIALE SANITARIAMENTE
	JUNTA ADMINISTRADORA DE ACUEDUCTO ARRAYAN 1	56,33	ALTO
	JUNTA ADMINISTRADORA DE ACUEDUCTO CHAGUAPE ALTO	78,63	ALTO
	ASOCIACION JUNTA ADMINISTRADORA DE ACUEDUCTO VEREDA VILLAFLORES ASJADVIF	33,22	MEDIO
	ASOCIACION JUNTA ADMINISTRADORA DE ACUEDUCTO SAN JOSE ALTO	58,41	ALTO
	HOSPITAL CIVIL	0,00	SIN RIESGO
HOGAR SAN JOSE	40,37	ALTO	
JUNTA ADMINISTRADORA DE ACUEDUCTO LA SOLEDAD	49,84	ALTO	
LA CRUZ	ALTO LEDEZMA	89,28	INVIALE SANITARIAMENTE
	ALTO SANO	38,72	ALTO
	ASOESCANDOY	65,24	ALTO

IBS  
2018IBS  
2018IBS  
2018IBS  
2018IBS  
2018IBS  
2018

**INSTITUTO DEPARTAMENTAL DE SALUD DE NARIÑO**  
**INDICE DE RIESGO DE LA CALIDAD DE AGUA PARA CONSUMO HUMANO (IRCA) ACUEDUCTOS RURALES - AÑO 2018**  
**FUENTE: Subdirección de Salud Pública - Oficina Salud Ambiental - Programa Calidad de Agua**

MUNICIPIO	ACUEDUCTO	IRCA 2018	NIVEL DE RIESGO
LA CRUZ	BUENA VISTA	62,14	ALTO
	BUENA VISTA BAJA	68,71	ALTO
	CABUYALES	56,73	ALTO
	CAMPOBELLO	89,16	INVARIABLE SANITARIAMENTE
	COFRADIA	10,56	BAJO
	EL CARMEN	43,56	ALTO
	EL PALMAL	65,71	ALTO
	EL PARAMITO	21,42	MEDIO
	EL PLACER	78,09	ALTO
	(EL REGADIO) JUAN LOPEZ	38,72	ALTO
	EL SALADO	61,02	ALTO
	EL TABOR	77,46	ALTO
	EL TROGE	43,41	ALTO
	LA CABAÑA	39,28	ALTO
	LA CIENEGA	52,81	ALTO
	LA ESTANCIA	21,42	MEDIO
	LA PALMA	78,09	ALTO
	LA VEGA	56,73	ALTO
	LAS ANIMAS	88,02	INVARIABLE SANITARIAMENTE
	LAS ARADAS	32,85	MEDIO
LOMA LARGA	67,85	ALTO	
PACIZARA	21,12	MEDIO	
SAN ANTONIO	62,25	ALTO	
SAN GERARDO	66,43	ALTO	
SAN RAFAEL	22,17	MEDIO	
TAJUMBINA	89,28	INVARIABLE SANITARIAMENTE	
MALLAMA	COOPSERMA VEREDA CHAMBU	61,88	ALTO
	COOPSERMA VEREDA EL GUABO	16,27	MEDIO
	COOPSERMA VEREDA EL CARMELO	46,78	ALTO
	COOPSERMA VEREDA EL ARCO	47,05	ALTO
	COOPSERMA VEREDA SAN MIGUEL	47,05	ALTO
	COOPSERMA VEREDA CHUCUNES	56,38	ALTO
	VEREDA SAN JORGE	57,79	ALTO
	VEREDA COATAQUER	57,79	ALTO
	VEREDA LOS DOS RIOS	74,51	ALTO
	VEREDA PUSUSQUER	SD	SIN INFORMACION
	VEREDA PUERAN	SD	SIN INFORMACION
	VEREDA GUAICES	57,14	ALTO
	VEREDA TERCAN	57,14	ALTO
	VEREDA MALLAMA	59,99	ALTO
	VEREDA PUSPUED	72,80	ALTO
VEREDA LA OSCURANA	72,80	ALTO	
VEREDA CURCUEL	67,85	ALTO	
OLAYA HERRERA	ACUASAT	SD	SIN INFORMACION
	SAN JOSE LA TURBIA	82,52	INVARIABLE SANITARIAMENTE
	LAS MARIAS	89,28	INVARIABLE SANITARIAMENTE
	MERIZAL DE PORVENIR	45,71	ALTO
	EL CARMEN	37,38	ALTO
CALABAZAL	88,65	INVARIABLE SANITARIAMENTE	
OSPINA	ACUEDUCTO CASCO URBANO	SD	SIN INFORMACION
	JUNTA ADMINISTRADORA DE ACUEDUCTO CUADQUIRAN	71,80	ALTO
	JUNTA ADMINISTRADORA DE ACUEDUCTO SAN JOSE	67,44	ALTO
	JUNTA ADMINISTRADORA DE ACUEDUCTO SAN ANTONIO	79,76	ALTO
	JUNTA ADMINISTRADORA DE ACUEDUCTO SAN MIGUEL MANZANO	67,85	ALTO
	JUNTA ADMINISTRADORA DE NARIÑO	64,32	ALTO
	JUNTA ADMINISTRADORA DE ACUEDUCTO REGIONAL LAS LOMAS, CUNCHILA	70,93	ALTO
	JUNTA ADMINISTRADORA DE ACUEDUCTO SAN ISIDRO -LA FLORIDA	68,52	ALTO
JUNTA ADMINISTRADORA DE ACUEDUCTO SAN VICENTE	34,68	MEDIO	
RICAURTE	ECOOPAR ACUEDUCTO PILISPI II	57,39	ALTO
	ECOOPAR ACUEDUCTO PILISPI I	57,45	ALTO
	ECOPAR CHAMBU I	67,85	ALTO
	ECOPAR CHAMBU II	59,54	ALTO
	ACUEDUCTO ZARAGOZA	56,33	ALTO
	ECOOPAR ACUEDUCTO OSPINA PEREZ	56,73	ALTO
ECOOPAR ACUEDUCTO PALMAR CARRETERA	85,30	INVARIABLE SANITARIAMENTE	

IBS  
2018IBS  
2018IBS  
2018IBS  
2018IBS  
2018IBS  
2018

**INSTITUTO DEPARTAMENTAL DE SALUD DE NARIÑO**  
**INDICE DE RIESGO DE LA CALIDAD DE AGUA PARA CONSUMO HUMANO (IRCA) ACUEDUCTOS RURALES - AÑO 2018**  
**FUENTE: Subdirección de Salud Pública - Oficina Salud Ambiental - Programa Calidad de Agua**

MUNICIPIO	ACUEDUCTO	IRCA 2018	NIVEL DE RIESGO
RICAURTE	ACUEDUCTO PALMAR MONTAÑA	66,73	ALTO
	ACUEDUCTO PALPIS	57,14	ALTO
	ACUEDUCTO CUAQUER VIEJO	57,14	ALTO
	ECOOPAR ACUEDUCTO ALTO CARTAGENA	64,01	ALTO
	ACUEDUCTO SAN FRANCISCO	57,55	ALTO
	ECOOPAR ACUEDUCTO SAN PABLO	57,14	ALTO
	ECOOPAR ACUEDUCTO SAN ISIDRO I	57,28	ALTO
	ECOOPAR ACUEDUCTO SAN ISIDRO II	57,28	ALTO
SAN PABLO	RESGUARDO EL EDEN	56,73	ALTO
	JUNTA DE ACCION COMUNAL ACUEDUCTO INTEGRAL RAMAL ALTO Y BAJO	57,36	ALTO
	JUNTA DE ACCION COMUNAL ACUEDUCTO EL DIVISO	56,73	ALTO
	JUNTA DE ACCION COMUNAL ACUEDUCTO FRANCIA	56,73	ALTO
	JUNTA DE ACCION COMUNAL ACUEDUCTO EL MESON	72,65	ALTO
	JUNTA DE ACCION COMUNAL ACUEDUCTO AGUADAS	39,72	ALTO
	JUNTA DE ACCION COMUNAL ACUEDUCTO LOS ROBLES	68,34	ALTO
	JUNTA DE ACCION COMUNAL ACUEDUCTO LA FLORIDA	57,55	ALTO
	JUNTA DE ACCION COMUNAL ACUEDUCTO ESCUBILLAL	17,54	MEDIO
	JUNTA DE ADMINISTRADORA ACUEDUCTO CORREGIMIENTO BRICEÑO	0,00	SIN RIESGO
	JUNTA DE ADMINISTRADORA ACUEDUCTO LAGUNITAS	32,45	MEDIO
	JUNTA DE ADMINISTRADORA ACUEDUCTO DERRUMBES	73,86	ALTO
	JUNTA DE ADMINISTRADORA ACUEDUCTO YUNGUILLA	56,73	ALTO
	JUNTA DE ADMINISTRADORA ACUEDUCTO INTEGRAL CHILCAL ALTO Y BAJO	73,21	ALTO
	JUNTA DE ACCION COMUNAL ACUEDUCTO LAS PALMAS	67,16	ALTO
	JUNTA DE ACCION COMUNAL ACUEDUCTO LAS ACHUPALLAS	71,73	ALTO
	JUNTA DE ACCION COMUNAL ACUEDUCTO BATEROS	79,13	ALTO
	JUNTA DE ACCION COMUNAL ACUEDUCTO LAS LADERAS	42,80	ALTO
	JUNTA DE ADMINISTRADORA ACUEDUCTO LAS JUNTAS	42,80	ALTO
	JUNTA DE ACCION COMUNAL ACUEDUCTO VEGA QUITO	88,04	INVIALE SANITARIAMENTE
	JUNTA ADMINISTRADORA ACUEDUCTO INTEGRAL LA CAÑADA	87,54	INVIALE SANITARIAMENTE
	JUNTA DE ACCION COMUNAL ACUEDUCTO LA CUCHILLA	58,45	ALTO
	JUNTA DE ACCION COMUNAL ACUEDUCTO CAMPOBELLO	73,84	ALTO
	JUNTA DE ACCION COMUNAL ACUEDUCTO PLAYA ALTA	88,02	INVIALE SANITARIAMENTE
	JUNTA DE ACCION COMUNAL ACUEDUCTO CANTARRANO	56,33	ALTO
	JUNTA DE ACCION COMUNAL ACUEDUCTO NUEVA FLORIDA	56,73	ALTO
	JUNTA DE ACCION COMUNAL ACUEDUCTO LA CHORRERA	67,45	ALTO
	JUNTA DE ACCION COMUNAL ACUEDUCTO LINDERO	79,13	ALTO
JUNTA DE ACCION COMUNAL ACUEDUCTO EL DIAMANTE	82,19	INVIALE SANITARIAMENTE	
JUNTA DE ACCION COMUNAL ACUEDUCTO EL TABLON	56,33	ALTO	
JUNTA DE ACCION COMUNAL VEREDA LUCITANIA	56,73	ALTO	
JUNTA ADMINISTRADORA ACUEDUCTO INTEGRAL EL ALTO - ALTO LLANO	88,15	INVIALE SANITARIAMENTE	
SANTA BARBARA	ACUEDUCTO MUNICIPAL	SD	SIN INFORMACION
	ACUEDUCTO SANTA RITA	0,00	SIN RIESGO
SAPUYES	ASOCIACIÓN J. A .ASAN JORGE AL TO	42,26	ALTO
	J.A.A. SAN JORGE BAJO	48,73	ALTO
	A.DE A. SAN VIENTE LOS MONOS	18,03	MEDIO
	FLORESTA DOS	4,41	SIN RIESGO
	J.A.A LA COMUNIDAD	8,82	BAJO
	J.A.A.SAN IGNACIO	27,94	MEDIO
	J.A.ASECTOR INCORA	57,14	ALTO
	FLORESTA UNO	27,38	MEDIO
	J.A.A. EL ESPINO	26,78	MEDIO
	J.A.A LA CAMPANA	47,05	ALTO
	J.A.A. PANAMAL 2	51,19	ALTO
	J.A.A PANAMAL 1	13,99	MEDIO
	J.A.A EL CHUNGEL	0,00	SIN RIESGO
	J.A.A. MALAVER	3,52	SIN RIESGO
	FLORESTA 3	31,46	MEDIO
	J.A.A. LA VERBENA	48,09	ALTO
	J.A.A. LA CEBA	57,14	ALTO
J.A.A.MARAMBA BAJO	44,11	ALTO	
TANGUA	BIRMANIA	70,11	ALTO
	CHAVEZ	55,88	ALTO
	CHUPADERO PARAMILLO	36,76	ALTO
	COCHA VERDE	21,12	MEDIO
	CONCEPCIÓN ALTO	89,28	INVIALE SANITARIAMENTE

IBS  
2018IBS  
2018IBS  
2018IBS  
2018IBS  
2018IBS  
2018

**INSTITUTO DEPARTAMENTAL DE SALUD DE NARIÑO**  
**INDICE DE RIESGO DE LA CALIDAD DE AGUA PARA CONSUMO HUMANO (IRCA) ACUEDUCTOS RURALES - AÑO 2018**  
**FUENTE: Subdirección de Salud Pública - Oficina Salud Ambiental - Programa Calidad de Agua**

MUNICIPIO	ACUEDUCTO	IRCA 2018	NIVEL DE RIESGO
TANGUA	CONCEPCIÓN BAJO	53,96	ALTO
	EL GUAYABAL	39,28	ALTO
	EL OBRAJE	60,28	ALTO
	EL PALMAR	44,54	ALTO
	EL ROSAL COCHA.	39,28	ALTO
	EL TABLÓN	32,34	MEDIO
	EL TAMBOR	8,62	BAJO
	EL VERGEL	8,82	BAJO
	FLORESTA COCHA.	27,77	MEDIO
	LA COCHA	54,72	ALTO
	LAS PALMAS	44,39	ALTO
	LAS PIEDRAS	44,13	ALTO
	MARQUESA ALTA	61,04	ALTO
	PARAMILLO ALTO	47,67	ALTO
	PARAMILLO BAJO.	32,07	MEDIO
	PROVIDENCIA	44,64	ALTO
	SAN FRANCISCO	55,73	ALTO
	SAN LUIS ALTO	SD	SIN INFORMACION
	SAN LUIS BAJO	56,34	ALTO
	SAN RAFAEL	46,51	ALTO
SAN VICENTE	44,60	ALTO	
SANTA ROSALÍA	21,12	MEDIO	
SANTANDER	63,97	ALTO	
SIQUITAN	72,88	ALTO	
TAMBOR ALTO.	33,13	MEDIO	
TAMBORCILLOS	30,21	MEDIO	
TAPIALQUER ALTO	73,52	ALTO	
TUMACO	CHAJAL	37,74	ALTO
	CAJAPI	71,42	ALTO
	CANDELLAS	56,43	ALTO
	PUEBLO NUEVO	77,13	ALTO
	AQUASEO SA-ESP	SD	SIN INFORMACION
TUQUERRES	AUSAL EL VOLADERO TUQUERRES	29,04	MEDIO
	ASOCIACIÓN DE ACUEDUCTO BARRIO EL CARMEN	56,33	ALTO
	ACUEDUCTO DEL BARRIO SAN JUAN	0,00	SIN RIESGO
	ASOCIACIÓN DE ACUEDUCTO SAN CARLOS CUATRO ESQUINAS	39,28	ALTO
	ASOCIACIÓN DE ACUEDUCTO CUATRO ESQUINAS PINZÓN	57,14	ALTO
	ASOCIACIÓN ACUEDUCTO GUARAMUEZ	56,17	ALTO
	JUNTA DE ACCIÓN COMUNAL LOS ARRAYANES	67,58	ALTO
	JUNTA DE ACCIÓN COMUNAL VEREDA SAN SEBASTIÁN	29,76	MEDIO
	ASOCIACIÓN JUNTA ADMINISTRADORA DE ACUEDUCTO DE IGUA CHALITALA	44,64	ALTO
	ASOCIACIÓN ADMINISTRADORA DEL ACUEDUCTO SAN JOSÉ	33,92	MEDIO
	ASOCIACIÓN JUNTA ADMINISTRADORA ACUEDUCTO VEREDA LA COFRADIA	26,18	MEDIO
	JUNTA ADMINISTRADORA DEL ACUEDUCTO DE SANTANDER	58,80	ALTO
	JUNTA DE ACCIÓN COMUNAL VEREDA LA CIÉNAGA	43,23	ALTO
	JUNTA DE ACCIÓN COMUNAL VEREDA EL MANZANO	59,99	ALTO
	ACUEDUCTO DE LA VEREDA LA FLORIDA BAJO	45,94	ALTO
	ACUEDUCTO DE LA VEREDA FLORIDA ALTO	67,31	ALTO
	ASOCIACIÓN JUNTA ADMINISTRADORA DE ACUEDUCTO DE LA VEREDA TUTACHAG	41,63	ALTO
	JUNTA DE ACCIÓN COMUNAL VEREDA CHANARRO	57,14	ALTO
	ACUEDUCTO DE LA VEREDA SAN ROQUE ALTO	73,21	ALTO
	JUNTA DE ACCIÓN COMUNAL OLAYA	42,74	ALTO
	JUNTA DE ACCIÓN COMUNAL VEREDA LOMA LARGA	58,27	ALTO
	ACUEDUCTO DE LA VEREDA SANTA ROSA	81,00	INVIABLE SANITARIAMENTE
	JUNTA DE ACCIÓN COMUNAL DE LA VEREDA QUEBRADA OSCURA	53,28	ALTO
	JUNTA DE ACCIÓN COMUNAL VEREDA EL PESCADILLO YASCUAL	2,14	SIN RIESGO
	JUNTA DE ACCIÓN COMUNAL VEREDA LA ACEQUIA	43,72	ALTO
	JUNTA DE ACCIÓN COMUNAL VEREDA LA ENSILLADA	57,58	ALTO
	JUNTA DE ACCIÓN COMUNAL CORREGIMIENTO DE YASCUAL	67,34	ALTO
ASOCIACIÓN DE USUARIOS ACUEDUCTO VEREDA SANTA CECILIA PANAMAL	SD	SIN INFORMACION	
ACUEDUCTO DE LA VEREDA CUETAMPE	65,71	ALTO	
ACUEDUCTO DE LA VEREDA PUERANQUER	21,42	MEDIO	
JUNTA DE ACCIÓN COMUNAL CORREGIMIENTO LAS MINAS	57,14	ALTO	
JUNTA DE ACCIÓN COMUNAL VEREDA EL PARTIDERO	40,68	ALTO	
ACUEDUCTO DE LA VEREDA SAN ANTONIO, SAN ANTONIO	65,19	ALTO	

IBS  
2018IBS  
2018IBS  
2018IBS  
2018IBS  
2018IBS  
2018

**INSTITUTO DEPARTAMENTAL DE SALUD DE NARIÑO**  
**INDICE DE RIESGO DE LA CALIDAD DE AGUA PARA CONSUMO HUMANO (IRCA) ACUEDUCTOS RURALES - AÑO 2018**  
**FUENTE: Subdirección de Salud Pública - Oficina Salud Ambiental - Programa Calidad de Agua**

MUNICIPIO	ACUEDUCTO	IRCA 2018	NIVEL DE RIESGO
TUQUERRES	CABILDO INDÍGENA DE YASCUAL	61,42	ALTO
	ACUEDUCTO DE LA VEREDA ESNAMBUT	32,13	MEDIO
	JUNTA DE ACCIÓN COMUNAL VEREDA ARRAYAN SALADO	68,92	ALTO
	JUNTA DE ACCIÓN COMUNAL VEREDA RANCHO GRANDE	67,85	ALTO
	ACUEDUCTO DE LA VEREDA GUASY	21,42	MEDIO
	JUNTA DE ACCIÓN COMUNAL VEREDA ROSARIO PAMBA	57,14	ALTO
	JUNTA DE ACCIÓN COMUNAL VEREDA ROSARIO PAMBA	57,14	ALTO
	JUNTA DE ACCIÓN COMUNAL VEREDA ROSARIO PAMBA	58,42	ALTO
	ACUEDUCTO DE LA VEREDA ALTO RINCÓN	57,14	ALTO
	JUNTA DE ACCIÓN COMUNAL DE LA VEREDA CERRITO QUITASOL	44,96	ALTO
	ACUEDUCTO DE LA VEREDA ALPAN POTRERILLOS	76,20	ALTO
	JUNTA DE ACCIÓN COMUNAL DE LA VEREDA SAN JOSÉ DE ALPAN	57,14	ALTO
	JUNTA DE ACCIÓN COMUNAL VEREDA GUANAMA GRANDE	57,14	ALTO
	ACUEDUCTO DE LA VEREDA GUANAMA GRANDE - EL CHORRILLO	57,14	ALTO
	JUNTA DE ACCIÓN COMUNAL VEREDA NUEVA GRANADA	44,87	ALTO
	JUNTA DE ACCIÓN COMUNAL DE LA VEREDA POLACHAYAN	57,14	ALTO
	ACUEDUCTO DE LA VEREDA VILLA NUEVA	87,14	INVIALE SANITARIAMENTE
	ACUEDUCTO DE LA VEREDA LA JARDINERA	10,71	BAJO
	JUNTA DE ACCIÓN VEREDA LA LAGUNA	39,28	ALTO
	JUNTA DE ACCIÓN COMUNAL VEREDA PESCADILLO TUQUERRES	21,42	MEDIO
	ASOCIACIÓN ACUEDUCTO SAN GABRIEL	59,28	ALTO
	JUNTA DE ACCIÓN COMUNAL VEREDA EL SOCORRO	57,14	ALTO
	JUNTA DE ACCIÓN COMUNAL VEREDA NANGAN	37,39	ALTO
	JUNTA DE ACCIÓN COMUNAL VEREDA DOS QUEBRADAS	89,28	INVIALE SANITARIAMENTE
	JUNTA DE ACCIÓN COMUNAL VEREDA DOS QUEBRADAS	89,28	INVIALE SANITARIAMENTE
	JUNTA DE ACCIÓN COMUNAL VEREDA DOS QUEBRADAS	44,43	ALTO
	JUNTA DE ACCIÓN COMUNAL VEREDA EL PLACER	28,63	MEDIO
	JUNTA DE ACCIÓN COMUNAL OLAYA	57,14	ALTO
	ACUEDUCTO DE LA VEREDA GUANGUEZAN	24,28	MEDIO
	JUNTA DE ACCIÓN COMUNAL DE LA VEREDA MICHURCUASAMIRA	61,42	ALTO
ASOCIACIÓN JUNTA ADMINISTRADORA DE ACUEDUCTO IGUA CHALITALA - ASUICHAL	39,28	ALTO	
JUNTA DE ACCIÓN COMUNAL DE LA VEREDA POLACHAYAN	57,14	ALTO	
JUNTA DE ACCIÓN COMUNAL VEREDA RANCHO GRANDE	89,28	INVIALE SANITARIAMENTE	
YACUANQUER	JUNTA ADMINISTRADORA DE ACUEDUCTO REGIONAL EL PLACER/VEREDA INANTAS ALTO	10,71	BAJO
	JUNTA ADMINISTRADORA DE ACUEDUCTO EL ROSARIO-SAN FELIPE/ VEREDA SAN FELIPE	14,18	MEDIO
	JUNTA ADMINISTRADORA DE ACUEDUCTO CHAPACUAL	39,28	ALTO
	JUNTA ADMINISTRADORA DE ACUEDUCTO MEJIA ALTO/ VEREDA MEJIA ALTO	89,28	INVIALE SANITARIAMENTE
	JUNTA ADMINISTRADORA DE ACUEDUCTO SAN JOSE DE CORDOBA/ VEREDA SAN JOSE DE CORDOBA	43,22	ALTO
	ASOCIACION JUNTA ADMINISTRADORA DE ACUEDUCTO TASNAQUE/ VEREDA TASNAQUE	21,42	MEDIO
	JUNTA ADMINISTRADORA DE ACUEDUCTO DE LAS VERDAS LA CUCHILLA, TACUAYA, MINDA Y LA COCHA/ VEREDA LA CUCHILLA	10,71	BAJO
	ASOCIACION USUARIOS DEL SISTEMA DE PEQUEÑA IRRIGACION LA GUACA/VEREDA LA GUACA	65,53	ALTO
	JUNTA DE ACCION COMUNAL LA PRADERA/VEREDA LA PRADERA	50,00	ALTO
	ASOCIACION DE USUARIOS DEL SISTEMA DE PEQUEÑA IRRIGACION ZARAGOZA /VEREDA ZARAGOZA	32,39	MEDIO
	JUNTA ADMINISTRADORA DE ACUEDUCTO MOHECHIZA ALTO, BAJO Y TAINDALA/ VEREDA TAINDALA	52,06	ALTO
	JUNTA ADMINISTRADORA DE ACUEDUCTO LA AGUADA MEJIA/ VEREDA LA AGUADA MEJIA	71,43	ALTO
	ASOCIACION DE USUARIOS DEL SISTEMA DE PEQUEÑA IIRIGACION ARGUELLO/ VEREDA ARGUELLO	72,14	ALTO
PASTO	BUESAQUILLO	74,33	ALTO
	CUJACAL ALTO LA MERCED VILLA JULIA	41,07	ALTO
	CUJACAL BAJO	36,34	ALTO
	CUJACAL CENTRO	49,62	ALTO
	PEJENDINO REYES	81,23	INVIALE SANITARIAMENTE
	SAN JOSÉ BUESAQUILLO	41,07	ALTO
	BUENA VISTA - CABRERA	34,98	MEDIO
	CABRERA	48,32	ALTO
	DUARTE	64,33	ALTO
	ALTO CASANARE	34,88	MEDIO
	BELLA VISTA CATAMBUCO	67,07	ALTO
	BOTANA	70,93	ALTO
	BOTANILLA LA PILA	35,47	ALTO
	BOTANILLA BELLA SUIZA	63,95	ALTO
	CAMPANERO	0,29	SIN RIESGO



IBS  
2018IBS  
2018IBS  
2018IBS  
2018IBS  
2018IBS  
2018

**INSTITUTO DEPARTAMENTAL DE SALUD DE NARIÑO**  
**INDICE DE RIESGO DE LA CALIDAD DE AGUA PARA CONSUMO HUMANO (IRCA) ACUEDUCTOS RURALES - AÑO 2018**  
**FUENTE: Subdirección de Salud Pública - Oficina Salud Ambiental - Programa Calidad de Agua**

MUNICIPIO	ACUEDUCTO	IRCA 2018	NIVEL DE RIESGO
PASTO	CASANARE ALTO - SAN JOSE	36,33	ALTO
	CHAVEZ ALTO	75,99	ALTO
	CHAVEZ BAJO	45,81	ALTO
	CRUZ DE AMARILLO	29,65	MEDIO
	CUBIJAN ALTO	55,25	ALTO
	CUBIJAN BAJO	72,67	ALTO
	FRAY EZEQUIEL HUECO	17,54	MEDIO
	FRAY EZEQUIEL LA JOYA	8,82	BAJO
	GUADALUPE	52,91	ALTO
	LA MERCED - AGUAS CALIENTES	49,42	ALTO
	LA MERCED - LA ASERRADORA	59,01	ALTO
	LA REPRESA RIO BOBO	68,45	ALTO
	LA VICTORIA CATAMBUCO	40,70	ALTO
	MIRAFLORES - CATAMBUCO CENTRO	0,00	SIN RIESGO
	SAN ANTONIO DE ACUYUYO	22,77	MEDIO
	SAN ANTONIO DE ACUYUYO CHORRERA	30,52	MEDIO
	SAN ANTONIO DE CASANARE	45,61	ALTO
	SAN ISIDRO	67,86	ALTO
	SAN JOSE	49,42	ALTO
	SAN JOSE CASANARE	54,44	ALTO
	SAN JOSE - CATAMBUCO CENTRO	0,00	SIN RIESGO
	SANTA MARIA	71,38	ALTO
	TAMINANGO - CATAMBUCO CENTRO	0,00	SIN RIESGO
	CAMPO ALEGRE	81,40	INVIABLE SANITARIAMENTE
	CASAPAMBA	68,74	ALTO
	EL CARRIZO	89,70	INVIABLE SANITARIAMENTE
	EL CARRIZO SECTOR LA CRUZ	79,91	ALTO
	EL MOTILON	90,23	INVIABLE SANITARIAMENTE
	EL PUERTO - EL SOCORRO	65,61	ALTO
	EL ROMERILLO	90,64	INVIABLE SANITARIAMENTE
	ENCANO CENTRO	62,37	ALTO
	LAS LAJAS - MOTILON	45,81	ALTO
	MOJONDINOY	70,93	ALTO
	SAN JOSÉ DEL ENCANO	69,81	ALTO
	SANTA CLARA	72,23	ALTO
	SANTA ROSA	73,10	ALTO
	SANTA ROSA - ALTO	91,17	INVIABLE SANITARIAMENTE
	SANTA TERESITA	81,82	INVIABLE SANITARIAMENTE
	ALTO SOCORRO	42,74	ALTO
	EL SOCORRO	44,43	ALTO
	SAN GABRIEL	34,68	MEDIO
	BELLA VISTA GENOY	64,33	ALTO
	CASTILLO LOMA	64,33	ALTO
	CHARGUAYACO	57,87	ALTO
	EL CHILCO	SD	SIN INFORMACION
	GENOY	32,32	MEDIO
	LA COCHA GENOY	40,43	ALTO
	PULLITO PAMBA	0,00	SIN RIESGO
	GUALMATAN ALTO	26,16	MEDIO
	GUALMATAN CENTRO	8,84	BAJO
	JAMONDINO	30,44	MEDIO
	JONGOVITO	0,00	SIN RIESGO
SAN MIGUEL DE JONGOVITO	10,56	BAJO	
ALTO ARRAYAN	64,33	ALTO	
ALTO CALDERA	74,03	ALTO	
CALDERA CENTRO	78,95	ALTO	
PRADERA BAJO	64,33	ALTO	
PADRERA BAJO NARIÑO	49,79	ALTO	
AGUAPAMBA	67,86	ALTO	
ALTO SAN PEDRO	74,56	ALTO	
LA LAGUNA	61,32	ALTO	
SAN LUIS	64,70	ALTO	
ATICANCE	35,09	MEDIO	
BRICEÑO ALTO	0,00	SIN RIESGO	
EL ROSAL - MAPACHICO	23,53	MEDIO	

IBS  
2018IBS  
2018IBS  
2018IBS  
2018IBS  
2018IBS  
2018

**INSTITUTO DEPARTAMENTAL DE SALUD DE NARIÑO**  
**INDICE DE RIESGO DE LA CALIDAD DE AGUA PARA CONSUMO HUMANO (IRCA) ACUEDUCTOS RURALES - AÑO 2018**  
**FUENTE: Subdirección de Salud Pública - Oficina Salud Ambiental - Programa Calidad de Agua**

MUNICIPIO	ACUEDUCTO	IRCA 2018	NIVEL DE RIESGO
PASTO	FONTIBON	49,59	ALTO
	LA VICTORIA MAPACHICO	35,09	MEDIO
	LOS LIRIOS	77,94	ALTO
	PAYACANES LA ESPERANZA	26,26	MEDIO
	LA ESPERANZA - CHILACUAN	35,97	ALTO
	SAN CAYETANO	49,62	ALTO
	SAN FRANCISCO BRICEÑO	26,26	MEDIO
	SAN JOSE - MAPACHICO	26,26	MEDIO
	SAN JUAN DE ANGANOY	81,63	INVIABLE SANITARIAMENTE
	SANTA INES	49,62	ALTO
	VILLA MARIA MAPACHICO	49,25	ALTO
	VISTA HERMOSA	64,33	ALTO
	CANCHALA	92,06	INVIABLE SANITARIAMENTE
	MOCONDINO	69,64	ALTO
	PUERRES	75,96	ALTO
	BOSQUES DE PINASACO	29,90	MEDIO
	PINASACO	44,19	ALTO
	CHACHATOY	63,95	ALTO
	CHACHATOY ALTO	62,50	ALTO
	DAZA	61,63	ALTO
	JUANOY ALTO	41,15	ALTO
	LA JOSEFINA	45,06	ALTO
	TESCUAL	40,80	ALTO
	TOSOHABIT	66,34	ALTO
	OBONUCO	41,79	ALTO
	BELLA VISTA	33,27	MEDIO
	SAN ANTONIO DE OBONUCO	73,49	ALTO
	SAN FELIPE	81,82	INVIABLE SANITARIAMENTE
	DOLORES	68,33	ALTO
	SAN FERNANDO	30,71	MEDIO
	CASANARE BAJO	71,82	ALTO
	CEROTAL	79,74	ALTO
	DIVINO NIÑO	51,09	ALTO
	EL CARMEN	57,45	ALTO
	EL TINTO	88,46	INVIABLE SANITARIAMENTE
	ENCINAS	37,43	ALTO
	JURADO	54,92	ALTO
	LAS IGLESIAS	63,24	ALTO
	LAS IGLESIAS SECTOR SANTA MARTHA	27,86	MEDIO
	LOS ANGELES	54,60	ALTO
	SANTA BARBARA	72,25	ALTO
	ANGANOY	59,09	ALTO
	ARANDA PUEBLO	11,94	BAJO
	ARNULFO GUERRERO	13,70	BAJO
	CAICEDONIA	2,94	SIN RIESGO
EL ROSARIO	74,97	ALTO	
FIGUEROA	49,62	ALTO	
GRANADA IV ETAPA	0,00	SIN RIESGO	
LA CAROLINA ALTO	90,64	INVIABLE	
LA ESTRELLA	49,79	ALTO	
LA JOSEFINA	45,06	ALTO	
LA MERCED ARANDA	44,19	ALTO	
LAS BRISAS	0,00	SIN RIESGO	
LOS ROBLES	26,06	MEDIO	
MONSERRATE	0,00	SIN RIESGO	
PINAR DEL RIO	17,29	MEDIO	
POPULAR	14,69	MEDIO	
RESERVAS DEL MORAN	0,00	SIN RIESGO	
ROSAL DE ORIENTE	89,70	INVIABLE	
SAN ANTONIO CALLEJON DE ARANDA	68,31	ALTO	
SANTA ISABEL DE ARMENIA	8,62	BAJO	
URBANIZACIÓN MORASURCO	26,06	MEDIO	
VILLA NUEVA	19,43	MEDIO	
VILLA NUEVA ALTO	67,01	ALTO	
MOSQUERA	N/A	SD	SIN ACUEDUCTO
LA TOLA	N/A	SD	SIN ACUEDUCTO

IBS  
2018IBS  
2018IBS  
2018IBS  
2018IBS  
2018IBS  
2018

**INSTITUTO DEPARTAMENTAL DE SALUD DE NARIÑO**  
**COBERTURA DE CALIDAD DE AGUA URBANO Y RURAL - AÑO 2018**

FUENTE: Subdirección de Salud Pública - Salud Ambiental - Programa Calidad de Agua - Base de Población: Proyección DANE 2018

Código	#	Región	MUNICIPIOS	POBLACIÓN URBANA DANE 2018	POBLACIÓN URBANA CON AGUA POTABLE AÑO 2018	% DE COBERTURA AGUA SIN RIESGO URBANO AÑO 2018	POBLACIÓN RURAL DANE 2018	POBLACIÓN RURAL CON AGUA POTABLE AÑO 2018	% DE COBERTURA AGUA SIN RIESGO RURAL AÑO 2018	POBLACIÓN TOTAL DANE 2018	POBLACIÓN TOTAL CON AGUA POTABLE AÑO 2018	COBERTURA TOTAL DE AGUA SIN RIESGO AÑO 2018
52001	1	CEN	Pasto	381.494	381.494	100	74.184	23.080	31	455.678	404.574	88,8
52019	2	RIO	Albán	8.496	8.496	100	14.503	0	0	22.999	8.496	36,9
52022	3	EXP	Aldana	1.196	0	0	4.659	0	0	5.855	0	0,0
52036	4	OCC	Ancuyá	1.663	0	0	4.909	0	0	6.572	0	0,0
52051	5	JUA	Arboleda	1.156	0	0	6.417	0	0	7.573	0	0,0
52079	6	TEL	Barbacoas	17.408	0	0	23.021	0	0	40.429	0	0,0
52083	7	RIO	Belén	2.999	0	0	4.802	0	0	7.801	0	0,0
52110	8	JUA	Buesaco	6.510	0	0	19.437	2.615	13	25.947	2.615	10,1
52694	9	JUA	Cartago	763	0	0	6.894	884	13	7.657	884	11,5
52240	10	CEN	Chachagüí	7.336	0	0	6.709	0	0	14.045	0	0,0
52203	11	RIO	Colón Genova	1.666	1.666	100	8.572	556	6	10.238	2.222	21,7
52207	12	OCC	Consaca	1.811	0	0	7.288	0	0	9.099	0	0,0
52210	13	EXP	Contadero	2.414	0	0	4.621	0	0	7.035	0	0,0
52215	14	EXP	Córdoba	2.396	0	0	11.695	0	0	14.091	0	0,0
52224	15	EXP	Cuaspud	2.435	0	0	6.292	0	0	8.727	0	0,0
52227	16	EXP	Cumbal	8.977	8.977	100	30.814	1.480	5	39.791	10.457	26,3
52233	17	COR	Cumbitara	1.923	1.923	100	14.675	0	0	16.598	1.923	11,6
52250	18	SAN	El Charco	11.253	0	0	29.789	0	0	41.042	0	0,0
52254	19	GUA	El Peñol	1.047	0	0	5.336	0	0	6.383	0	0,0
52256	20	COR	El Rosario	3.310	3.310	100	6.491	0	0	9.801	3.310	33,8
52258	21	RIO	El Tablón de Gómez	909	0	0	11.479	0	0	12.388	0	0,0
52260	22	GUA	El Tambo	5.299	0	0	6.421	829	13	11.720	829	7,1
52520	23	PAS	Francisco Pizarro	8.438	0	0	8.023	0	0	16.461	0	0,0
52287	24	EXP	Funes	1.896	1.896	100	4.458	0	0	6.354	1.896	29,8
52317	25	EXP	Guachucal	2.934	2.934	100	12.335	0	0	15.269	2.934	19,2
52320	26	SAB	Guaitarilla	4.276	4.276	100	7.232	0	0	11.508	4.276	37,2
52323	27	EXP	Gualmatán	2.251	0	0	3.531	0	0	5.782	0	0,0
52352	28	EXP	Iles	2.002	0	0	6.954	341	5	8.956	341	3,8
52354	29	SAB	Imués	553	553	100	5.349	924	17	5.902	1.477	25,0
52356	30	EXP	Ipiales	109.080	0	0,0	39.217	0	0	148.297	0	0,0
52378	31	RIO	La Cruz	6.676	6.676	100	11.616	0	0	18.292	6.676	36,5
52381	32	CEN	La Florida	1.803	0	0	7.494	2.420	32	9.297	2.420	26,0
52385	33	GUA	La Llanada	1.806	0	0	3.757	639	17	5.563	639	11,5
52390	34	SAN	La Tola	10.695	0	0	3.535	0	0	14.230	0	0,0
52399	35	JUA	La Unión	10.828	0	0	14.655	0	0	25.483	0	0,0
52405	36	COR	Leiva	4.724	0	0	9.739	0	0	14.463	0	0,0
52411	37	OCC	Linares	2.425	2.425	100	7.100	0	0	9.525	2.425	25,5
52418	38	GUA	Los Andes	8.274	8.274	100	12.220	0	0	20.494	8.274	40,4
52427	39	TEL	Magui Payan	5.098	0	0	19.512	0	0	24.610	0	0,0
52435	40	PIE	Mallama	1.180	0	0	6.152	0	0	7.332	0	0,0
52473	41	SAN	Mosquera	6.432	0	0	11.351	0	0	17.783	0	0,0
52480	42	CEN	Nariño	3.848	0	0	1.226	340	28	5.074	340	6,7
52490	43	SAN	Olaya Herrera	10.241	0	0	22.138	0	0	32.379	0	0,0
52506	44	SAB	Ospina	2.585	0	0	6.249	0	0	8.834	0	0,0
52540	45	COR	Policarpa	3.229	0	0	14.554	0	0	17.783	0	0,0
52560	46	EXP	Potosí	2.150	0	0	9.680	0	0	11.830	0	0,0
52565	47	ABA	Providencia	5.774	0	0	7.937	0	0	13.711	0	0,0
52573	48	EXP	Puerres	3.077	0	0	5.109	82	2	8.186	82	1,0
52585	49	EXP	Pupiales	6.169	0	0	13.452	0	0	19.621	0	0,0
52612	50	PIE	Ricaurte	2.655	0	0	17.275	0	0	19.930	0	0,0
52621	51	TEL	Roberto Payán	1.358	0	0	23.337	0	0	24.695	0	0,0
52678	52	ABA	Samaniego	18.635	0	0	30.635	0	0	49.270	0	0,0
52685	53	RIO	San Bernardo	4.538	0	0	16.370	0	0	20.908	0	0,0
52687	54	JUA	San Lorenzo	2.942	0	0	17.341	0	0	20.283	0	0,0
52693	55	RIO	San Pablo	4.039	4.039	100	13.178	712	5	17.217	4.751	27,6
52683	56	OCC	Sandoná	12.071	12.071	100	13.675	9.504	69	25.746	21.575	83,8
52696	57	SAN	Santa Bárbara	3.027	0	0	11.532	0	0	14.559	0	0,0
52699	58	ABA	Santacruz	7.164	0	0	23.736	0	0	30.900	0	0,0
52720	59	SAB	Sapuyes	1.368	0	0	4.649	906	19	6.017	906	15,1
52786	60	COR	Taminango	5.443	0	0	16.186	0	0	21.629	0	0,0
52788	61	CEN	Tangua	2.347	0	0	6.905	0	0	9.252	0	0,0
52835	62	PAS	Tumaco	120.569	0	0	92.123	0	0	212.692	0	0,0
52838	63	SAB	Túquerres	17.609	17.609	100	22.667	540	2	40.276	18.149	45,1
52885	64	CEN	Yacuanquer	2.920	0	0	8.334	0	0	11.254	0	0,0
<b>TOTAL DEPARTAMENTO</b>				<b>907.590</b>	<b>466.619</b>	<b>51</b>	<b>901.526</b>	<b>45.852</b>	<b>5,1</b>	<b>1.809.116</b>	<b>512.471</b>	<b>28</b>

IBS  
2018IBS  
2018IBS  
2018IBS  
2018IBS  
2018IBS  
2018

528

## INSTITUTO DEPARTAMENTAL DE SALUD DE NARIÑO CENSO SANITARIO - AÑO 2018

Fuente : Subdirección de Salud Pública - Oficina Entornos Saludables - Sistema de Información de Salud Ambiental SISA

Código	#	Región	MUNICIPIOS	BODEGAS DE ALIMENTOS Y BEBIDAS NO ALCOHÓLICAS (Comerciales)	CAFETERÍAS, PICANTERÍAS	DE CARNE Y SUBPRODUCTOS CÁRNICOS	DROGUERÍAS	ESTABLECIMIENTOS AGROQUÍMICOS	ESTABLECIMIENTOS QUE EXPENDEN Y/O SE CONSUME LICOR(ESTANCOS, BARES, CANTINAS, DISCOTECAS)	ESTÉTICA ORNAMENTAL(SALONES DE BELLEZA, PELUQUERÍAS Y ACADEMIAS)	HELADERÍAS Y FRUTERÍAS	HOGARES COMUNITARIOS, HOGARES AGRUPADOS	PANADERÍAS Y EXPENDIOS DE PAN	RESTAURANTE ESCOLAR (Institución educativa concepto integral)	RESTAURANTES COMERCIALES HOTELEROS Y ASADEROS	SISTEMA DE ABASTECIMIENTO RURAL	SISTEMA DE ABASTECIMIENTO URBANO	TIENDAS, GRANEROS, VENTA DE VERDURAS Y FRUTAS
52001	1	CEN	Pasto *	187	301	479	373	78	287	599	80	434	193	275	1.139	147	3	2.966
52019	2	RIO	Albán	SD	SD	6	4	1	5	7	2	15	5	19	7	14	1	16
52022	3	EXP	Aldana	SD	8	6	4	3	12	9	1	20	11	10	8	5	1	144
52036	4	OCC	Ancuyá	SD	SD	5	4	7	9	7	4	25	5	24	10	22	1	13
52051	5	JUA	Arboleda	1	5	9	4	3	12	6	6	13	2	26	9	16	3	58
52079	6	TEL	Barbacoas	1	3	3	14	9	32	13	3	45	3	10	12	15	1	52
52083	7	RIO	Belén	SD	2	5	9	3	5	4	1	9	5	14	15	9	2	49
52110	8	JUA	Buesaco	1	3	11	14	4	14	8	3	31	9	72	15	29	1	41
52694	9	JUA	Cartago	SD	SD	1	3	SD	8	1	SD	25	5	21	6	26	1	39
52240	10	CEN	Chachagüí	SD	23	6	8	SD	35	13	3	27	5	23	62	28	2	75
52203	11	RIO	Colón Genova	SD	1	5	6	4	14	1	5	19	4	27	10	24	1	19
52207	12	OCC	Consaca	SD	8	11	5	7	25	13	5	40	4	21	8	22	2	61
52210	13	EXP	Contadero	SD	SD	2	5	4	1	2	SD	26	2	20	2	18	1	31
52215	14	EXP	Córdoba	1	1	6	12	14	22	14	2	57	6	30	7	12	1	51
52224	15	EXP	Cuaspud	SD	8	3	4	6	16	6	6	2	11	28	11	5	1	40
52227	16	EXP	Cumbal	SD	10	17	14	17	21	21	6	177	15	63	26	31	2	127
52233	17	COR	Cumbitara	4	3	6	8	5	8	3	1	19	5	33	11	30	1	19
52250	18	SAN	El Charco	SD	SD	6	9	3	14	17	5	90	8	55	14	SD	1	58
52254	19	GUA	El Peñol	SD	4	13	5	4	13	5	2	18	1	14	4	9	1	28
52256	20	COR	El Rosario	SD	1	14	4	3	23	3	1	13	2	28	10	18	1	46
52258	21	RIO	El Tablón de Gómez	SD	5	14	13	6	SD	8	1	45	1	44	15	48	1	98
52260	22	GUA	El Tambo	3	5	21	9	4	19	12	6	29	10	37	18	27	6	61
52520	23	PAS	Francisco Pizarro	1	SD	3	4	SD	31	8	1	48	7	18	6	3	1	55
52287	24	EXP	Funes	SD	3	SD	2	3	12	6	2	8	3	16	9	10	1	46
52317	25	EXP	Guachucal	SD	10	8	14	14	11	15	2	27	12	27	19	30	1	140
52320	26	SAB	Guaitarilla	SD	9	6	9	4	15	8	2	37	9	38	9	30	2	57
52323	27	EXP	Guamalán	SD	8	8	7	11	14	12	2	7	6	9	11	9	1	37
52352	28	EXP	Iles	SD	7	9	6	11	22	9	3	12	8	20	15	29	1	29
52354	29	SAB	Imués	SD	14	5	4	2	22	5	2	21	5	19	28	19	1	39
52356	30	EXP	Ipiiales	56	166	137	123	38	77	158	43	133	106	75	227	43	2	621
52378	31	RIO	La Cruz	SD	9	11	13	2	24	17	SD	27	9	41	22	29	2	122
52381	32	CEN	La Florida	SD	1	6	5	4	16	9	SD	29	4	31	5	23	2	60
52385	33	GUA	La Llanada	3	5	5	8	2	9	6	1	17	1	16	11	13	2	44
52390	34	SAN	La Tola	SD	1	2	3	SD	16	3	SD	30	5	21	5	SD	1	44
52399	35	JUA	La Unión	3	7	20	36	16	43	16	10	63	26	40	42	37	2	127
52405	36	COR	Leiva	SD	SD	5	9	5	11	8	3	15	9	39	11	15	2	32
52411	37	OCC	Linares	SD	1	17	5	6	21	8	2	35	7	34	11	24	2	43
52418	38	GUA	Los Andes	SD	5	SD	7	6	26	SD	3	27	6	33	6	24	1	47
52427	39	TEL	Magüi Payán	2	2	6	4	1	25	5	1	61	7	79	17	1	1	55
52435	40	PIE	Mallama	2	4	3	4	2	6	4	1	21	4	25	6	16	1	20
52473	41	SAN	Mosquera	3	SD	4	3	SD	6	8	1	28	6	28	9	2	1	51
52480	42	CEN	Nariño	SD	4	6	2	SD	8	11	SD	9	4	SD	6	4	1	32
52490	43	SAN	Olaya Herrera	SD	3	2	13	7	22	20	3	85	3	56	15	6	2	54
52506	44	SAB	Ospina	SD	1	4	4	3	9	5	SD	14	3	16	5	8	1	38
52540	45	COR	Policarpa	SD	3	4	17	14	20	5	3	18	2	53	16	23	1	32
52560	46	EXP	Potosí	SD	2	9	6	11	7	12	SD	10	4	26	22	17	1	24
52565	47	ABA	Providencia	1	3	4	3	2	6	5	1	23	3	14	6	20	1	19
52573	48	EXP	Puerres	2	1	12	6	8	17	9	1	22	6	25	7	25	1	63
52585	49	EXP	Pupiales	1	13	14	24	13	14	16	SD	40	24	27	17	8	1	43
52612	50	PIE	Ricaurte	2	1	7	7	7	11	10	2	73	2	73	22	15	1	34
52621	51	TEL	Roberto Payán	1	SD	SD	3	1	6	4	1	46	13	41	10	SD	1	93
52678	52	ABA	Samaniego	2	6	11	15	13	32	26	9	104	13	82	26	89	5	53
52685	53	RIO	San Bernardo	SD	4	6	6	9	10	12	4	24	4	22	13	26	2	32
52687	54	JUA	San Lorenzo	SD	3	6	7	2	19	4	1	75	5	53	13	54	2	43
52693	55	RIO	San Pablo	1	12	21	6	3	18	15	7	62	13	36	17	37	1	58
52683	56	OCC	Sandoná	SD	13	23	16	10	22	22	4	45	13	26	14	33	2	39
52696	57	SAN	Santa Bárbara	SD	SD	6	3	SD	22	7	1	52	5	72	4	1	1	24
52699	58	ABA	Santacruz	SD	1	2	3	2	7	5	SD	25	2	26	4	22	1	18
52720	59	SAB	Sapuyes	4	9	6	8	3	4	2	3	4	9	16	13	19	1	84
52786	60	COR	Taminango	SD	SD	23	24	6	37	10	2	29	6	36	27	5	1	63
52788	61	CEN	Tangua	1	1	3	3	2	5	4	1	32	2	32	9	32	1	26
52835	62	PAS	Tumaco	26	31	24	45	28	110	SD	11	379	43	57	98	4	1	267
52838	63	SAB	Táquerres	3	29	20	29	23	32	50	1	120	14	76	52	66	1	221
52885	64	CEN	Yacuanquer	SD	3	6	3	3	15	6	1	20	4	24	9	13	1	18
<b>TOTAL DEPARTAMENTO</b>				<b>312</b>	<b>786</b>	<b>1.123</b>	<b>1.050</b>	<b>482</b>	<b>1.455</b>	<b>1.337</b>	<b>278</b>	<b>3.136</b>	<b>749</b>	<b>2.392</b>	<b>2.313</b>	<b>1.439</b>	<b>93</b>	<b>4.173</b>

S.D.: Sin dato N.A.: No Aplica

\* Fuente: Alcaldía de Pasto-Salud Ambiental-Unidad Administrativa especial de seguridad social en salud-UAESSS. Los valores de restaurantes comerciales incluyen heladerías y cafeterías

En la ciudad de Pasto, se incluye en un solo dato Tiendas, graneros, supermercados e hipermercados



**INSTITUTO DEPARTAMENTAL DE SALUD DE NARIÑO**

**CENSO SANITARIO 2018 Y LOCALIDADES PILOTO DONDE HA IMPLEMENTADO LA ESTRATEGIA DE ENTORNOS SALUDABLES**

**FUENTE: Subdirección de Salud Pública - Oficina Entornos Saludables - Sistema de Información de Salud Ambiental SISA**

Código	#	Región	Municipios	Número de Establecimientos Sector Rural	Número de Establecimientos Sector Urbano	Total Establecimientos	Localidades donde se ha implementado la Estrategia de Entornos Saludables
52001	1	CEN	Pasto *	7.413	983	8.396	Barrio Sindagua, San sebastian y San Luis, beneficiarios del programa de Vivienda con subsidio pleno
52019	2	RIO	Albán	58	105	163	Fátima San Bosco Villamaría, Carmelo, santa barbara,caupueran, la laguna, pambarrosa
52022	3	EXP	Aldana	152	247	399	El chorrillo, Chitara Chaquilulo
52036	4	OCC	Ancuyá	66	100	166	El Lucero, Macas Cruz, Loma Limonar Indo Centro Cocha Blanca Quinua Yanancha, santarosa indo
52051	5	JUA	Arboleda	162	106	268	La aguada, El Empate, Chiriruco, Casco Urbano, IE sanpedro bajo, IE Rosa florida Sur
52079	6	TEL	Barbacoas	167	400	567	Naispi y Los Brazos, Teraimbe, Barrio Corea II, Barrio Paraiso
52083	7	RIO	Belén	43	171	214	Santa Rosa, La Esperanza
52110	8	JUA	Buesaco	198	201	399	La Sacha, Cabecera Rosal Villa Moreno Santa María Campo Verde San Miguel Cortijo, Barrio los pinos, parapetos
52694	9	JUA	Cartago	120	47	167	Magdalena, Cerro Chimayoy, Martin
52240	10	CEN	Chachagüí	226	246	472	El Convento, Sánchez, Cimarrones , Portachuelo Cimarrones, Lamontana, CE el Comun
52203	11	RIO	Colón Genova	111	98	209	Buesaco de Villanueva, La Victoria, cabecera municipal ambito laboral
52207	12	OCC	Consaca	179	256	435	El Hatillo, Josepe, Salado Casco Urbano Cariaco Bajo, Rosario Bajo, San Antonio
52210	13	EXP	Contadero	115	108	223	Ospina Pérez, Las Cuevas, Las Delicias, Culantro, Santo Domingo, Quisnamues, El Contaderito, Simon Bolivar
52215	14	EXP	Córdoba	137	253	390	El Mirador, Santander
52224	15	EXP	Cuaspuud	74	134	208	Macas Rodeo y Providencia
52227	16	EXP	Cumbal	345	464	809	Guaical, Mallasquer, Tambillo, Chiles Cuscuelan, Cuical, El Espino Cristo rey, Calera, Panam.
52233	17	COR	Cumbitara	98	107	205	El Desierto, Campo Bello, Sidón, Santa Rosa, Damasco, Pizanda, Loma de Arroz, Aminda, le San Pedro, Casco Urbano
52250	18	SAN	El Charco	241	369	610	Playa Basan, El Hormiguero, Zona urbana
52254	19	GUA	El Peñol	66	107	173	Las Cochas, San Francisco, Alto Peñol, Casco Urbano, El Perejil, El rincon, Pindo Pamba, Pindal
52256	20	COR	El Rosario	151	115	266	El Jardín, la Guaca, Villa Alejandria
52258	21	RIO	El Tablón de Gómez	285	57	342	Doña Juana, La Victoria
52260	22	GUA	El Tambo	106	309	415	Bello Horizonte, Llano Largo, Humitaro, San Pedro, Chuza, Alto san potrerillo, ventas ambulantes
52520	23	PAS	Francisco Pizarro	60	191	251	Boca de Ramos
52287	24	EXP	Funes	73	134	207	Peñas Blancas, El salado, Pradera, Nuevas Esperanzas, La Vega, Guapúscal Bajo.
52317	25	EXP	Guachucal	156	293	449	El Consuelo, San José de Quillanquer, IE Chimaguay, Consuelo de chillanquer, Casco urbano, Cuatines
52320	26	SAB	Guaitarilla	114	176	290	Ahumada chiquito,Cumag grande, Cumag chiquito, Girardot ,Rosario de inga
52323	27	EXP	Gualmatán	43	120	163	Cofradía, Loma del Medio, Cuatis, IE Promocion IE San Jose, IE Santo tomas
52352	28	EXP	Iles	151	214	365	San Francisco, El Carmen, El Comun
52354	29	SAB	Imués	200	104	304	Portachuelo, Colchoneros ,San Buenaventura, Barrio Terruel
52356	30	EXP	Ipiales	428	3.926	4.354	Los Marcos, El Placer, Zaguaran Chacuas, San Judas Ovejería (barrio), La pradera Urambu.
52378	31	RIO	La Cruz	168	339	507	El Hatico, San Bernardo, La Vega, Las Lomas, Las aradas, Buena vista, Juan Lopez, Barrio Belen, Bario San Antonio.
52381	32	CEN	La Florida	154	98	252	Pescador, Chapal, Quebrada Honda, Gualmatán Yunquilla, Maco Loma, Larga, Robles Catauquilla, achupallas, picacho
52385	33	GUA	La Llanada	62	227	289	La Floresta, Florida Palmar, San Francisco, Vergel, Campanario Saspi, San Luis, el vergel



IBS  
2018IBS  
2018IBS  
2018IBS  
2018IBS  
2018IBS  
2018

## INSTITUTO DEPARTAMENTAL DE SALUD DE NARIÑO

## CENSO SANITARIO 2018 Y LOCALIDADES PILOTO DONDE HA IMPLEMENTADO LA ESTRATEGIA DE ENTORNOS SALUDABLES

FUENTE: Subdirección de Salud Pública - Oficina Entornos Saludables -Sistema de Información de Salud Ambiental SISA

Código	#	Región	Municipios	Número de Establecimientos Sector Rural	Número de Establecimientos Sector Urbano	Total Establecimientos	Localidades donde se ha implementado la Estrategia de Entornos Saludables
52390	34	SAN	La Tola	79	197	276	Nerete, Casco Urbano sonrisas Felices, amarales y san pablo mar
52399	35	JUA	La Unión	115	673	788	Quiroz alto, Cuchilla, Peñas Blancas
52405	36	COR	Leiva	132	123	255	La Esperanza, Las Huertas, El Cajeto
52411	37	OCC	Linares	132	184	316	Cuatro Esquinas, San José, Providencia, Bellaflorida, IE Higerones, IE Los Pozuelos, IE Parapeto, IE La Ensilada, El Guaitara.
52418	38	GUA	Los Andes	124	286	410	Campo Bello, San Francisco, Las Delicias, Casco urbano
52427	39	TEL	Magüi Payan	185	231	416	Cocalito, bajo y alto estero Rosario, Cascarito, Bolívar, Las Lajas, La Victoria, Barrio Providencia
52435	40	PIE	Mallama	135	60	195	Chucunco, Puespued, San Miguel, Calera, Chambu, Amarillo, Curcuel, Gualcala, Chucunes, El Verde, Cabecera Municipal, IE Casco Urbano, Centros Asociados, Piedrancha, Plaza de Mercado.
52473	41	SAN	Mosquera	82	78	160	Playa Nueva, Alto Guandipa, Cabecera Municipal, Cocal, Vereda de Salango, Colegio liceo del Pacifico, colegio liceo del pacifico, el Baiito.
52480	42	CEN	Nariño	21	111	132	El Silencio, Alta Pradera Cabecera Municipal, Red Unidos, Fontaneros.
52490	43	SAN	Olaya Herrera	178	245	423	Casco Urbano, Bocas de Guava, Bocas de Vibora, Tortura, San Miguel, Nueva Esperanza, IE Inerpac
52506	44	SAB	Ospina	111	120	231	Villa del Sur, Cuadquiran, Barrio San Juan, IE Fco de Paula Santander
52540	45	COR	Policarpa	219	109	328	Bella Vista
52560	46	EXP	Potosí	115	191	306	Cuatro Esquinas, Casco Urbano, La Villa, IE nuestra señora de Lourdes, IE Cardenas, IE Cuatro Esquinas
52565	47	ABA	Providencia	64	115	179	Cuadrahuma, El Rosario.
52573	48	EXP	Puerres	111	254	365	Maicira, Loma larga, El escritorio Casco urbano, Yanale, San Mateo
52585	49	EXP	Pupiales	115	343	458	Miraflores, José María Hernández, Ingula Chico Casco Urbano
52612	50	PIE	Ricaurte	256	272	528	Santa Clara, El Edén, Ospina Pérez, Chimbuza, Vegas, Magüi, San Isidro, Nulpe Medio
52621	51	TEL	Roberto Payán	151	111	262	Bocas de Telembi, Primero de Mayo, Nuevo Renacer.
52678	52	ABA	Samaniego	331	594	925	El Pilche, Bajo Naranjal, El Balso, vereda Chupinagan, El Balso, cabecera Siloe, Campo Verde, Bajo Canada, Sacampues, Bolívar, Villa flor, Germán, San Francisco, Cartagena
52685	53	RIO	San Bernardo	110	177	287	Los Alpes, Peñas Blancas, La Esmeralda, Pindal Alto, Los Arboles, Barrio Maria Santos, Mirador La Playa
52687	54	JUA	San Lorenzo	248	135	383	Santa Cruz, Armenia Chepe, Santa Cecilia, El Carmen San Vicente, El Guabo, Bellavista, Valparaiso, Pedregal
52693	55	RIO	San Pablo	174	293	467	Alto Llano, La Chorrera, El Alto, TablónBriceño, Lucitania.
52683	56	OCC	Sandoná	84	336	420	Ejido, Santa Rosa Cabecera Municipal San Miguel Regadera San Fco San Isidro, IE Santa Rosa, Barrio Villa Cafelina
52696	57	SAN	Santa Bárbara	124	109	233	La Loma, Quebrada Grande Cabecera Municipal, Soledad Pueblito
52699	58	ABA	Santacruz	120	83	203	Candanga, pisiltes y san Martín, san José, guarango, Taquellan
52720	59	SAB	Sapuyes	129	107	236	Los Monos, Floresta 1, La Floresta 2, Floresta 3, IE la Floresta.
52786	60	COR	Taminango	243	149	392	El Paramo, El Manzano, Curicao, Remolino, El tablón Granada
52788	61	CEN	Tangua	153	87	240	Las Palmas, La marquesa, Piedra Grande, Vergel
52835	62	PAS	Tumaco	343	2.503	2.846	Tangareal, Santa Rosita, Agua Clara,
52838	63	SAB	Túquerres	352	864	1.216	La jardinera, Olaya, San Carlos, IE restaurantes escolares 4, san jose del partidero
52885	64	CEN	Yacuanquer	77	100	177	Arguello bajo, Zaragoza
<b>TOTAL DEPARTAMENTO</b>				<b>16.935</b>	<b>20.045</b>	<b>36.980</b>	



IBS  
2018IBS  
2018IBS  
2018IBS  
2018IBS  
2018IBS  
2018

**VACUNACION ANTIRRABICA  
DEPARTAMENTO DE NARIÑO - AÑO 2010 A 2018**

Fuente: Subdirección de Salud Pública, Salud Ambiental - Programa Zoonosis

Codigo	#	Región	Municipios	VACUNACION ANTIRRABICA																	
				ANIMALES VACUNADOS								COBERTURA									
				2010	2011	2012	2013	2014	2015	2016	2017	2018	2010	2011	2012	2013	2014	2015	2016	2017	2018
52001	1	CEN	Pasto	34.118	36.489	21.693	33.544	36.000	44.641	39.388	45.187	45.147	94,7	95,5	56,8	82,8	83,9	105,1	88,4	96,5	91,9
52019	2	RIO	Albán	1.673	1.342	800	1.204	1.527	1.600	1.679	2.232	2.114	96,8	88,9	53,0	80,3	96,1	98,7	98,7	124,9	99,1
52022	3	EXP	Aldana	1.752	1.629	1.995	2.197	2.272	2.280	2.019	2.223	2.351	95,7	88,9	95,0	97,3	95,0	93,4	78,8	82,6	83,2
52036	4	OCC	Ancuyá	1.617	1.695	1.881	1.796	2.019	1.979	1.996	2.015	2.190	88,5	87,5	97,1	87,5	92,8	89,2	85,6	82,3	85,2
52051	5	JUA	Arboleda	1.670	1.448	1.671	1.680	1.945	1.763	2.099	2.221	2.356	93,0	93,0	93,9	83,3	91,0	80,8	91,7	92,4	93,3
52079	6	TEL	Barbacoas	1.996	1.973	2.191	1.982	1.319	2.115	2.275	2.402	2.487	90,6	89,6	99,5	80,1	50,3	79,0	81,0	81,4	80,3
52083	7	RIO	Belén	930	987	1.087	1.105	1.177	1.172	1.188	1.179	1.311	90,8	90,9	94,5	92,5	93,0	90,8	87,6	82,8	87,7
52110	8	JUA	Buesaco	4.268	2.663	4.678	5.211	5.405	5.559	6.036	6.280	6.463	90,8	56,7	99,5	95,1	93,0	93,8	97,0	96,1	94,2
52694	9	JUA	Cartago	1.070	1.006	969	1.235	1.365	1.376	1.458	1.675	1.799	94,4	89,8	86,5	95,2	99,3	98,1	99,0	108,3	105,9
52240	10	CEN	Chachagüí	3.344	3.279	3.615	3.599	3.841	3.751	4.117	4.078	4.053	94,5	92,7	96,4	90,5	91,1	87,2	91,2	86,0	81,4
52203	11	RIO	Colón Genova	2.188	2.147	2.548	2.678	2.726	2.123	3.046	3.442	3.364	97,2	90,0	94,4	94,7	90,9	69,4	94,9	102,1	95,0
52207	12	OCC	Cosaca	2.114	2.345	2.609	2.586	2.990	2.884	2.426	3.011	2.351	77,1	91,1	94,9	84,6	92,3	87,3	69,9	82,6	61,4
52210	13	EXP	Contadero	1.068	1.092	1.199	1.345	1.362	1.203	1.162	1.343	1.408	92,1	88,8	97,5	99,5	95,0	82,3	75,7	83,3	83,2
52215	14	EXP	Córdoba	3.231	3.466	3.438	3.510	3.713	3.747	3.531	3.402	4.307	94,3	95,4	94,6	91,2	91,0	90,0	80,8	74,1	89,4
52224	15	EXP	Cuaspué	2.260	2.250	2.390	2.293	2.655	2.350	2.330	2.435	2.500	94,2	88,9	94,4	85,0	92,9	80,6	76,1	75,7	74,1
52227	16	EXP	Cumbal	5.711	5.560	5.454	5.616	6.678	4.997	6.045	7.543	7.162	91,0	88,4	86,7	80,2	90,0	66,0	76,0	90,4	81,7
52233	17	COR	Cumbitara	1.033	1.090	1.109	1.371	1.315	1.486	1.411	1.535	1.577	89,8	91,6	93,2	99,4	90,0	99,7	90,1	93,4	91,4
52250	18	SAN	El Charco	1.110	461	1.527	1.090	1.298	1.091	1.231	1.243	1.079	95,6	37,5	96,6	83,6	93,9	77,4	83,2	80,0	66,1
52254	19	GUA	El Peñol	1.386	1.706	1.664	1.356	1.689	1.748	1.501	2.019	1.531	78,4	96,5	94,2	83,4	98,1	99,5	81,4	104,2	73,8
52256	20	COR	El Rosario	1.286	1.270	1.459	1.585	1.624	1.726	1.539	1.674	1.737	94,1	93,7	96,6	98,3	95,0	99,0	84,1	87,1	86,1
52258	21	RIO	El Tablón de Gómez	1.906	1.954	2.010	2.161	2.331	2.264	1.796	2.165	2.653	95,3	92,2	94,8	95,6	97,3	92,6	70,0	80,3	93,7
52260	22	GUA	El Tambo	2.901	3.246	3.268	3.340	3.670	3.750	3.809	3.940	4.035	98,0	95,8	96,4	96,2	99,7	99,9	96,6	95,2	92,8
52520	23	PAS	Francisco Pizarro	845	959	1.110	1.057	1.028	1.035	742	1.030	1.630	54,6	90,6	95,9	80,7	74,1	73,1	49,9	66,0	99,5
52287	24	EXP	Funes	1.126	1.067	1.172	1.193	1.260	1.350	1.282	1.211	1.156	104,1	93,0	96,1	95,4	95,0	99,8	90,3	81,2	73,8
52317	25	EXP	Guachucal	4.078	4.377	4.448	4.267	5.279	5.324	5.197	5.365	5.467	84,5	96,8	98,3	78,7	91,8	90,8	84,4	83,0	80,5
52320	26	SAB	Guaitarilla	2.338	2.542	2.806	2.806	3.343	2.750	3.718	3.620	3.271	73,1	92,0	97,1	80,1	90,0	72,6	93,5	86,7	74,6
52323	27	EXP	Gualmatán	1.105	1.943	2.086	1.039	1.219	1.029	1.027	1.046	1.043	98,2	96,7	96,1	82,2	91,0	75,3	71,6	69,4	112,4
52352	28	EXP	Iles	1.997	2.087	2.178	2.295	2.378	2.489	2.345	2.392	2.424	96,1	94,8	96,5	94,3	92,2	94,6	84,9	82,4	79,6
52354	29	SAB	Imués	1.461	1.420	1.542	1.642	1.797	1.744	1.872	1.812	1.958	79,2	97,2	96,4	95,0	98,1	93,3	95,4	88,0	90,5
52356	30	EXP	Ipiales	8.906	10.963	10.356	11.496	12.735	12.952	13.086	12.223	13.981	83,2	96,6	91,2	95,5	99,8	99,5	95,8	85,2	92,8
52378	31	RIO	La Cruz	2.816	2.509	2.443	2.741	3.042	3.200	3.281	3.355	3.362	108,1	90,9	88,5	93,6	98,0	101,1	98,7	96,1	91,7
52381	32	CEN	La Florida	2.000	2.172	2.227	2.218	2.296	2.110	2.086	1.696	3.369	93,3	95,6	98,0	92,1	90,0	81,1	76,3	59,1	111,8
52385	33	GUA	La Llanada	1.073	1.248	1.244	1.274	1.355	1.378	1.496	1.570	1.587	91,7	96,1	95,8	94,7	95,0	94,8	98,0	97,9	94,3
52390	34	SAN	La Tola	1.155	604	797	499	649	0	643	648	532	98,7	61,4	81,1	37,9	46,6	0,0	43,1	41,3	32,3
52399	35	JUA	La Unión	4.720	4.674	3.269	5.455	5.865	5.192	5.383	6.049	6.130	91,0	89,5	62,6	96,0	97,4	84,5	83,4	89,3	86,2
52405	36	COR	Leiva	2.806	3.383	3.323	810	805	944	2.359	1.537	1.665	96,8	96,9	95,2	24,9	23,3	26,8	63,8	39,6	40,8
52411	37	OCC	Linares	1.332	1.938	2.230	2.146	2.139	2.213	2.483	2.393	2.824	69,0	94,7	97,4	96,2	90,5	91,8	98,1	90,0	101,2
52418	38	GUA	Los Andes	1.710	1.695	1.698	1.886	2.071	2.376	2.112	2.171	2.318	91,4	90,2	90,3	94,6	98,0	110,3	93,3	91,4	92,9
52427	39	TEL	Magüi Payán	1.295	1.236	399	373	1.196	1.259	1.586	392	697	56,2	94,4	30,5	14,4	43,6	45,0	54,0	12,7	21,5
52435	40	PIE	Mallama	1.536	1.572	1.494	1.885	2.070	1.403	2.057	2.088	2.265	93,5	90,3	85,8	94,7	98,1	65,2	91,0	88,0	90,9
52473	41	SAN	Mosquera	804	850	747	903	943	940	1.092	744	1.257	91,6	91,3	80,3	91,5	90,1	88,1	97,5	63,2	101,8
52480	42	CEN	Nariño	495	603	710	730	750	795	822	860	908	89,2	97,3	94,7	99,2	96,1	99,9	98,4	98,0	98,6
52490	43	SAN	Olaya Herrera	1.559	1.608	721	1.439	1.459	462	1.241	773	1.880	92,8	90,3	40,5	76,2	72,9	22,6	57,9	34,3	79,6
52504	44	SAB	Ospina	1.784	1.863	1.988	2.089	2.228	2.312	2.085	2.269	2.205	92,8	91,4	96,0	95,4	96,0	97,6	83,9	86,9	80,4
52540	45	COR	Policarpa	1.534	1.736	1.664	1.763	1.871	1.986	1.871	576	2.637	85,2	91,0	88,0	89,9	90,0	93,7	84,0	24,6	107,4
52560	46	EXP	Potosí	2.704	2.910	2.850	3.088	3.114	3.525	3.114	2.896	3.155	93,1	94,5	92,6	94,6	90,0	99,9	84,1	74,5	77,3
52565	47	ABA	Providencia	979	1.016	1.044	1.126	1.189	1.208	1.189	1.284	1.378	100,0	92,4	95,0	95,3	94,9	94,5	88,6	91,1	93,1
52573	48	EXP	Puerres	1.908	2.192	2.296	2.505	2.520	2.582	2.520	1.705	2.176	81,2	92,9	97,3	94,8	90,0	90,4	84,0	54,1	65,8
52585	49	EXP	Pupiales	4.631	4.471	4.452	4.251	5.173	4.184	5.173	4.638	4.549	99,2	90,3	89,9	81,0	93,0	73,7	86,8	74,1	69,3
52612	50	PIE	Ricaurte	1.183	1.333	1.410	1.619	1.707	1.138	1.707	919	1.467	84,2	89,5	99,9	95,5	95,0	60,4	88,7	44,2	67,3
52621	51	TEL	Roberto Payán	1.392	1.154	1.297	986	853	1.814	853	2.035	2.068	89,8	93,4	95,9	56,6	46,2	98,9	43,1	100,7	97,4
52678	52	ABA	Samaniego	2.478	2.842	3.384	2.846	3.591	3.738	3.591	4.430	3.537	75,2	87,4	96,8	76,9	91,5	93,4	85,4	100,4	76,3
52685	53	RIO	San Bernardo	1.440	1.706	1.573	1.623	1.831	1.406	1.831	2.730	1.849	78,6	90,2	83,1	89,2	95,0	71,5	88,7	125,9	73,8
52687	54	JUA	San Lorenzo	1.737	2.428	3.009	3.058	3.115	3.340	3.115	3.559	3.872	163,1	96,0	96,7	95,4	91,6	96,3	85,6	93,1	96,5
52693	55	RIO	San Pablo	3.010	3.003	2.901	3.329	3.401	3.397	3.401	3.769	3.585	99,3	92,7	89,5	93,5	90,1	88,2	84,1	88,8	80,4
52683	56	OCC	Sandoná	4.637	4.621	4.732	5.213	5.921	5.075	5.921	5.100	4.790	81,4	9							



**LESIONES FATALES DE CAUSA EXTERNA, CASOS Y TASAS POR 100,000 HABITANTES**

**SEGÚN MUNICIPIO DEL HECHO. AÑO 2017**

**Fuente: Instituto Nacional de Medicina Legal y Ciencias Forenses**

Código	#	Región	Municipios	Accidental	Homicidios	Suicidio	Transporte	Indeterminada	Total	Tasa x 100.000 hab.
52001	1	CEN	Pasto	46	57	37	72	21	233	51,70
52019	2	RIO	Albán	-	-	-	1	-	1	4,40
52022	3	EXP	Aldana	-	1	1	2	-	4	67,47
52036	4	OCC	Ancuyá	-	-	-	-	-	0	-
52051	5	JUA	Arboleda	2	-	-	-	-	2	26,43
52079	6	TEL	Barbacoas	2	13	2	2	-	19	48,02
52083	7	RIO	Belén	-	-	-	-	-	0	-
52110	8	JUA	Buesaco	-	-	-	-	1	1	3,90
52694	9	JUA	Cartago	1	-	-	-	-	1	13,14
52240	10	CEN	Chachagüí	1	2	-	5	-	8	57,28
52203	11	RIO	Colón Genova	-	-	-	-	-	0	-
52207	12	OCC	Consacá	-	-	-	1	-	1	10,87
52210	13	EXP	Contadero	1	1	-	2	1	5	71,40
52215	14	EXP	Córdoba	1	1	-	1	-	3	21,33
52224	15	EXP	Cuaspud	-	-	-	-	1	1	11,51
52227	16	EXP	Cumbal	-	3	-	2	-	5	12,80
52233	17	COR	Cumbitara	-	-	-	-	-	0	-
52250	18	SAN	El Charco	1	3	-	-	-	4	10,10
52254	19	GUA	El Peñol	1	1	-	-	-	2	31,10
52256	20	COR	El Rosario	-	2	-	-	-	2	20,12
52258	21	RIO	El Tablón de Gómez	1	-	1	-	-	2	15,98
52260	22	GUA	El Tambo	-	-	-	-	-	0	-
52520	23	PAS	Francisco Pizarro	-	4	-	-	-	4	25,04
52287	24	EXP	Funes	-	1	1	-	-	2	31,24
52317	25	EXP	Guachucal	-	-	-	1	1	2	12,98
52320	26	SAB	Guaitarilla	-	2	1	1	-	4	34,24
52323	27	EXP	Gualmatán	-	1	-	-	-	1	17,31
52352	28	EXP	Iles	-	-	-	1	-	1	11,27
52354	29	SAB	Imués	4	1	3	4	1	13	216,52
52356	30	EXP	IpiALES	16	21	12	19	4	72	49,63
52378	31	RIO	La Cruz	1	-	-	1	-	2	10,95
52381	32	CEN	La Florida	-	-	-	-	-	0	-
52385	33	GUA	La Llanada	-	-	-	-	-	0	-
52390	34	SAN	La Tola	-	-	-	-	-	0	-
52399	35	JUA	La Unión	-	1	-	5	1	7	27,25
52405	36	COR	Leiva	-	1	1	1	-	3	21,03
52411	37	OCC	Linares	-	-	-	-	-	0	-
52418	38	GUA	Los Andes	-	-	1	-	-	1	4,97
52427	39	TEL	Magüi Payán	-	1	-	-	-	1	4,19
52435	40	PIE	Mallama	-	1	-	-	-	1	13,39
52473	41	SAN	Mosquera	1	2	-	-	-	3	17,37
52480	42	CEN	Nariño	-	1	-	-	-	1	19,99
52490	43	SAN	Olaya Herrera	-	1	1	-	-	2	6,25
52506	44	SAB	Ospina	1	-	1	-	-	2	22,74
52540	45	COR	Policarpa	-	1	1	-	-	2	11,45
52560	46	EXP	Potosí	1	1	-	-	-	2	16,76
52565	47	ABA	Providencia	-	-	-	-	-	0	-
52573	48	EXP	Puerres	-	1	-	2	-	3	36,32
52585	49	EXP	Pupiales	1	1	-	-	-	2	10,23
52612	50	PIE	Ricaurte	-	5	-	1	-	6	30,78
52621	51	TEL	Roberto Payán	-	1	-	-	-	1	4,17
52678	52	ABA	Samaniego	1	3	-	3	-	7	14,18
52685	53	RIO	San Bernardo	-	-	-	-	1	1	4,92
52687	54	JUA	San Lorenzo	-	-	-	-	-	0	-
52693	55	RIO	San Pablo	-	-	-	1	-	1	5,78
52683	56	OCC	Sandoná	1	-	1	-	1	3	11,66
52696	57	SAN	Santa Bárbara	-	-	-	-	1	1	6,84
52699	58	ABA	Santacruz	2	-	-	-	-	2	6,67
52720	59	SAB	Sapuyes	-	3	1	5	-	9	146,96
52786	60	COR	Taminango	4	1	-	2	-	7	32,92
52788	61	CEN	Tangua	-	-	-	5	1	6	63,95
52835	62	PAS	Tumaco	37	210	11	58	3	319	153,13
52838	63	SAB	Túquerres	7	5	3	10	-	25	61,90
52885	64	CEN	Yacuanquer	2	1	-	1	-	4	35,85
<b>TOTAL DEPARTAMENTO</b>				<b>136</b>	<b>355</b>	<b>79</b>	<b>209</b>	<b>38</b>	<b>817</b>	<b>45,71</b>

**HOMICIDIOS, CASOS Y TASAS POR 100,000 HABITANTES  
SEGÚN MUNICIPIO DEL HECHO Y SEXO DE LA VICTIMA. AÑO 2017  
Fuente: Instituto Nacional de Medicina Legal y Ciencias Forenses**

Código	#	Región	Municipios	Hombre		Mujer		Total	
				Casos	Tasa * 100,000 hb	Casos	Tasa * 100,000 hb	Casos	Tasa * 100,000 hb
52001	1	CEN	Pasto	54	24,78	3	1,29	57	12,65
52019	2	RIO	Albán	-	-	-	-	-	-
52022	3	EXP	Aldana	1	35,04	-	-	1	16,87
52036	4	OCC	Ancuyá	-	-	-	-	-	-
52051	5	JUA	Arboleda	-	-	-	-	-	-
52079	6	TEL	Barbacoas	12	60,13	1	5,10	13	32,86
52083	7	RIO	Belén	-	-	-	-	-	-
52110	8	JUA	Buesaco	-	-	-	-	-	-
52694	9	JUA	Cartago	-	-	-	-	-	-
52240	10	CEN	Chachagúí	2	28,1	-	-	2	14,32
52203	11	RIO	Colón Genova	-	-	-	-	-	-
52207	12	OCC	Consaca	-	-	-	-	-	-
52210	13	EXP	Contadero	1	27,91	-	-	1	14,28
52215	14	EXP	Córdoba	-	-	1	14,23	1	7,11
52224	15	EXP	Cuaspué	-	-	-	-	-	-
52227	16	EXP	Cumbal	3	15,41	-	-	3	7,68
52233	17	COR	Cumbitara	-	-	-	-	-	-
52250	18	SAN	El Charco	3	14,77	-	-	3	7,58
52254	19	GUA	El Peñol	1	29,76	-	-	1	15,55
52256	20	COR	El Rosario	2	38,12	-	-	2	20,12
52258	21	RIO	El Tablón de Gómez	-	-	-	-	-	-
52260	22	GUA	El Tambo	-	-	-	-	-	-
52520	23	PAS	Francisco Pizarro	4	45,82	-	-	4	25,04
52287	24	EXP	Funes	1	29,83	-	-	1	15,62
52317	25	EXP	Guachucal	-	-	-	-	-	-
52320	26	SAB	Guaitarilla	2	33,65	-	-	2	17,12
52323	27	EXP	Gualmatán	1	35,75	-	-	1	17,31
52352	28	EXP	Iles	-	-	-	-	-	-
52354	29	SAB	Imués	-	-	1	32,84	1	16,66
52356	30	EXP	Ipiales	17	23,76	4	5,44	21	14,48
52378	31	RIO	La Cruz	-	-	-	-	-	-
52381	32	CEN	La Florida	-	-	-	-	-	-
52385	33	GUA	La Llanada	-	-	-	-	-	-
52390	34	SAN	La Tola	-	-	-	-	-	-
52399	35	JUA	La Unión	1	7,65	-	-	1	3,89
52405	36	COR	Leiva	1	13,46	-	-	1	7,01
52411	37	OCC	Linares	-	-	-	-	-	-
52418	38	GUA	Los Andes	-	-	-	-	-	-
52427	39	TEL	Magüi Payán	1	7,77	-	-	1	4,19
52435	40	PIE	Mallama	1	25,9	-	-	1	13,39
52473	41	SAN	Mosquera	2	22,64	-	-	2	11,58
52480	42	CEN	Nariño	1	39,84	-	-	1	19,99
52490	43	SAN	Olaya Herrera	1	5,86	-	-	1	3,13
52506	44	SAB	Ospina	-	-	-	-	-	-
52540	45	COR	Policarpa	1	10,84	-	-	1	5,72
52560	46	EXP	Potosí	1	16,19	-	-	1	8,38
52565	47	ABA	Providencia	-	-	-	-	-	-
52573	48	EXP	Puerres	1	24,77	-	-	1	12,11
52585	49	EXP	Pupiales	1	10,32	-	-	1	5,12
52612	50	PIE	Ricaurte	5	49,92	-	-	5	25,65
52621	51	TEL	Roberto Payán	1	8,05	-	-	1	4,17
52678	52	ABA	Samaniego	3	12,09	-	-	3	6,08
52685	53	RIO	San Bernardo	-	-	-	-	-	-
52687	54	JUA	San Lorenzo	-	-	-	-	-	-
52693	55	RIO	San Pablo	-	-	-	-	-	-
52683	56	OCC	Sandoná	-	-	-	-	-	-
52696	57	SAN	Santa Bárbara	-	-	-	-	-	-
52699	58	ABA	Santacruz	-	-	-	-	-	-
52720	59	SAB	Sapuyes	2	65,68	1	32,48	3	48,99
52786	60	COR	Taminango	-	-	1	9,73	1	4,7
52788	61	CEN	Tangua	-	-	-	-	-	-
52835	62	PAS	Tumaco	198	190,51	12	11,50	210	100,81
52838	63	SAB	Túquerres	4	20,07	1	4,89	5	12,38
52885	64	CEN	Yacuanquer	-	-	1	17,82	1	8,96
<b>TOTAL DEPARTAMENTO</b>				<b>329</b>	<b>36,67</b>	<b>26</b>	<b>2,92</b>	<b>355</b>	<b>19,86</b>

IBS  
2018IBS  
2018IBS  
2018IBS  
2018IBS  
2018IBS  
2018

**CONVIVENCIA SOCIAL Y SALUD MENTAL**  
**VIOLENCIA INTERPERSONAL, CASOS Y TASAS POR 100,000 HABITANTES**  
**SEGÚN MUNICIPIO DEL HECHO Y SEXO DE LA VICTIMA. AÑO 2017**  
Fuente: Instituto Nacional de Medicina Legal y Ciencias Forenses

Código	#	Región	Municipios	Hombre		Mujer		Total	
				Casos	Tasa * 100,000 hb	Casos	Tasa * 100,000 hb	Casos	Tasa * 100,000 hb
52001	1	CEN	Pasto	1.449	669,99	748	321,38	2.197	487,52
52019	2	RIO	Albán	2	17,38	1	8,93	3	13,21
52022	3	EXP	Aldana	8	280,31	4	130,08	12	202,40
52036	4	OCC	Ancuyá	2	57	1	30,9	3	44,48
52051	5	JUA	Arboleda	-	0	1	27,79	1	13,22
52079	6	TEL	Barbacoas	9	45,1	3	15,3	12	30,33
52083	7	RIO	Belén	4	102,41	1	26,25	5	64,81
52110	8	JUA	Buesaco	34	258,34	7	56,04	41	159,83
52694	9	JUA	Cartago	1	24,69	-	0	1	13,14
52240	10	CEN	Chachagüí	27	379,32	10	146,01	37	264,91
52203	11	RIO	Colón Genova	-	-	-	-	-	-
52207	12	OCC	Consaca	5	109,55	1	21,57	6	65,21
52210	13	EXP	Contadero	7	195,37	1	29,24	8	114,24
52215	14	EXP	Córdoba	8	113,65	2	28,46	10	71,09
52224	15	EXP	Cuaspud	6	135,93	4	93,57	10	115,09
52227	16	EXP	Cumbal	16	82,19	14	71,44	30	76,79
52233	17	COR	Cumbitara	1	12,12	-	0	1	6,20
52250	18	SAN	El Charco	2	9,85	3	15,55	5	12,63
52254	19	GUA	El Peñol	7	208,33	-	0	7	108,86
52256	20	COR	El Rosario	1	19,06	1	21,32	2	20,12
52258	21	RIO	El Tablón de Gómez	5	77,81	1	16,42	6	47,94
52260	22	GUA	El Tambo	8	137,46	1	16,44	9	75,62
52520	23	PAS	Francisco Pizarro	2	22,91	1	13,8	3	18,78
52287	24	EXP	Funes	5	149,16	-	0	5	78,10
52317	25	EXP	Guachucal	17	220,56	1	12,98	18	116,81
52320	26	SAB	Guaitarilla	11	185,06	1	17,43	12	102,73
52323	27	EXP	Gualmatán	6	214,52	1	33,55	7	121,15
52352	28	EXP	Illes	7	151,61	1	23,51	8	90,18
52354	29	SAB	Imués	10	337,95	5	164,2	15	249,83
52356	30	EXP	Ipiques	260	363,32	167	227,18	427	294,33
52378	31	RIO	La Cruz	5	51,79	1	11,6	6	32,84
52381	32	CEN	La Florida	6	127,55	2	42,88	8	85,40
52385	33	GUA	La Llanada	-	-	-	-	-	-
52390	34	SAN	La Tola	-	0	1	15,29	1	7,32
52399	35	JUA	La Unión	-	0	2	15,86	2	7,79
52405	36	COR	Leiva	2	26,91	1	14,63	3	21,03
52411	37	OCC	Linares	-	0	1	21,17	1	10,31
52418	38	GUA	Los Andes	-	0	1	10,01	1	4,97
52427	39	TEL	Magüi Payán	-	-	-	-	-	-
52435	40	PIE	Mallama	3	77,7	1	27,7	4	53,54
52473	41	SAN	Mosquera	2	22,64	-	0	2	11,58
52480	42	CEN	Nariño	12	478,09	2	80,26	14	279,89
52490	43	SAN	Olaya Herrera	2	11,72	1	6,7	3	9,38
52506	44	SAB	Ospina	3	65,03	1	23,9	4	45,47
52540	45	COR	Policarpa	8	86,74	-	0	8	45,80
52560	46	EXP	Potosí	7	113,34	5	86,87	12	100,57
52565	47	ABA	Providencia	1	14,72	-	0	1	7,37
52573	48	EXP	Puerres	8	198,17	2	47,37	10	121,08
52585	49	EXP	Pupiales	4	41,29	7	70,99	11	56,27
52612	50	PIE	Ricaurte	3	29,95	2	21,1	5	25,65
52621	51	TEL	Roberto Payán	1	8,05	-	0	1	4,17
52678	52	ABA	Samaniego	6	24,19	2	8,14	8	16,21
52685	53	RIO	San Bernardo	2	18,77	-	0	2	9,84
52687	54	JUA	San Lorenzo	-	-	-	-	-	-
52693	55	RIO	San Pablo	1	10,93	3	36,74	4	23,11
52683	56	OCC	Sandoná	8	59,78	4	32,39	12	46,64
52696	57	SAN	Santa Bárbara	-	0	1	14,01	1	6,84
52699	58	ABA	Santacruz	5	32,85	-	0	5	16,69
52720	59	SAB	Sapuyes	15	492,61	2	64,96	17	277,60
52786	60	COR	Taminango	5	45,5	-	0	5	23,51
52788	61	CEN	Tangua	21	449,2	8	169,92	29	309,07
52835	62	PAS	Tumaco	161	154,91	95	91,01	256	122,89
52838	63	SAB	Túquerres	55	275,91	36	176	91	225,31
52885	64	CEN	Yacuanquer	18	324,5	3	53,47	21	188,21
<b>TOTAL DEPARTAMENTO</b>				<b>2.284</b>	<b>254,57</b>	<b>1.165</b>	<b>130,85</b>	<b>3.449</b>	<b>192,95</b>

IBS  
2018IBS  
2018IBS  
2018IBS  
2018IBS  
2018IBS  
2018

**CONVIVENCIA SOCIAL Y SALUD MENTAL**  
**VIOLENCIA CONTRA NIÑOS, NIÑAS Y ADOLESCENTES, CASOS Y TASAS POR 100,000 HABITANTES**  
**SEGÚN MUNICIPIO DEL HECHO Y SEXO DE LA VICTIMA. AÑO 2017**  
**Fuente: Instituto Nacional de Medicina Legal y Ciencias Forenses**

Código	#	Región	Municipios	Hombre		Mujer		Total	
				Casos	Tasa * 100,000 hb	Casos	Tasa * 100,000 hb	Casos	Tasa * 100,000 hb
52001	1	CEN	Pasto	43	70,39	31	51,9	74	61,25
52019	2	RIO	Albán	-	-	-	-	-	-
52022	3	EXP	Aldana	-	-	-	-	-	-
52036	4	OCC	Ancuyá	-	-	-	-	-	-
52051	5	JUA	Arboleda	-	-	-	-	-	-
52079	6	TEL	Barbacoas	-	-	-	-	-	-
52083	7	RIO	Belén	-	-	-	-	-	-
52110	8	JUA	Buesaco	-	0	1	24,41	1	12,62
52694	9	JUA	Cartago	-	-	-	-	-	-
52240	10	CEN	Chachagüí	-	-	-	-	-	-
52203	11	RIO	Colón Genova	-	-	-	-	-	-
52207	12	OCC	Consaca	-	-	-	-	-	-
52210	13	EXP	Contadero	-	-	-	-	-	-
52215	14	EXP	Córdoba	-	-	-	-	-	-
52224	15	EXP	Cuaspuñ	-	0	1	67,84	1	33,11
52227	16	EXP	Cumbal	-	0	1	16,04	1	7,97
52233	17	COR	Cumbitara	-	-	-	-	-	-
52250	18	SAN	El Charco	-	-	-	-	-	-
52254	19	GUA	El Peñol	-	-	-	-	-	-
52256	20	COR	El Rosario	-	-	-	-	-	-
52258	21	RIO	El Tablón de Gómez	-	-	-	-	-	-
52260	22	GUA	El Tambo	-	-	-	-	-	-
52520	23	PAS	Francisco Pizarro	-	-	-	-	-	-
52287	24	EXP	Funes	-	-	-	-	-	-
52317	25	EXP	Guachucal	-	-	-	-	-	-
52320	26	SAB	Guaitarilla	-	-	-	-	-	-
52323	27	EXP	Gualmatán	-	-	-	-	-	-
52352	28	EXP	Iles	1	76,39	1	81,77	2	78,99
52354	29	SAB	Imués	-	-	-	-	-	-
52356	30	EXP	Ipiales	16	68,72	16	70,91	32	69,80
52378	31	RIO	La Cruz	-	-	-	-	-	-
52381	32	CEN	La Florida	-	-	-	-	-	-
52385	33	GUA	La Llanada	-	-	-	-	-	-
52390	34	SAN	La Tola	-	-	-	-	-	-
52399	35	JUA	La Unión	-	-	-	-	-	-
52405	36	COR	Leiva	-	-	-	-	-	-
52411	37	OCC	Linares	-	-	-	-	-	-
52418	38	GUA	Los Andes	-	-	-	-	-	-
52427	39	TEL	Magüi Payan	-	-	-	-	-	-
52435	40	PIE	Mallama	-	-	-	-	-	-
52473	41	SAN	Mosquera	-	-	-	-	-	-
52480	42	CEN	Nariño	-	-	-	-	-	-
52490	43	SAN	Olaya Herrera	-	-	-	-	-	-
52506	44	SAB	Ospina	-	-	-	-	-	-
52540	45	COR	Policarpa	-	-	-	-	-	-
52560	46	EXP	Potosí	-	0	1	68,35	1	32,84
52565	47	ABA	Providencia	-	-	-	-	-	-
52573	48	EXP	Puerres	-	-	-	-	-	-
52585	49	EXP	Pupiales	1	37,58	3	117,83	4	76,82
52612	50	PIE	Ricaurte	-	0	1	25,8	1	12,45
52621	51	TEL	Roberto Payán	-	-	-	-	-	-
52678	52	ABA	Samaniego	-	-	-	-	-	-
52685	53	RIO	San Bernardo	-	-	-	-	-	-
52687	54	JUA	San Lorenzo	-	-	-	-	-	-
52693	55	RIO	San Pablo	-	-	-	-	-	-
52683	56	OCC	Sandoná	1	27,21	-	0	1	13,99
52696	57	SAN	Santa Bárbara	-	-	-	-	-	-
52699	58	ABA	Santacruz	-	-	-	-	-	-
52720	59	SAB	Sapuyes	-	-	-	-	-	-
52786	60	COR	Taminango	-	-	-	-	-	-
52788	61	CEN	Tangua	-	-	-	-	-	-
52835	62	PAS	Tumaco	2	4,56	7	16,51	9	10,43
52838	63	SAB	Túquerres	-	0	1	16,96	1	8,32
52885	64	CEN	Yacuanquer	-	-	-	-	-	-
<b>TOTAL DEPARTAMENTO</b>				<b>64</b>	<b>21,22</b>	<b>64</b>	<b>22,02</b>	<b>128</b>	<b>21,61</b>

IBS  
2018IBS  
2018IBS  
2018IBS  
2018IBS  
2018IBS  
2018

**CONVIVENCIA SOCIAL Y SALUD MENTAL**  
**VIOLENCIA CONTRA LA POBLACION ADULTA MAYOR, CASOS Y TASAS POR 100,000 HABITANTES**  
**SEGÚN MUNICIPIO DEL HECHO Y SEXO DE LA VICTIMA. AÑO 2017**  
**Fuente: Instituto Nacional de Medicina Legal y Ciencias Forenses**

Código	#	Región	Municipios	Hombre		Mujer		Total	
				Casos	Tasa * 100,000 hb	Casos	Tasa * 100,000 hb	Casos	Tasa * 100,000 hb
52001	1	CEN	Pasto	10	42,72	19	64,02	29	54,63
52019	2	RIO	Albán	-	-	-	-	-	-
52022	3	EXP	Aldana	-	-	-	-	-	-
52036	4	OCC	Ancuyá	-	-	-	-	-	-
52051	5	JUA	Arboleda	1	193,8	-	0	1	94,79
52079	6	TEL	Barbacoas	-	-	-	-	-	-
52083	7	RIO	Belén	-	-	-	-	-	-
52110	8	JUA	Buesaco	-	-	-	-	-	-
52694	9	JUA	Cartago	-	-	-	-	-	-
52240	10	CEN	Chachagüí	-	-	-	-	-	-
52203	11	RIO	Colón Genova	-	-	-	-	-	-
52207	12	OCC	Consaca	-	-	-	-	-	-
52210	13	EXP	Contadero	-	-	-	-	-	-
52215	14	EXP	Córdoba	-	-	-	-	-	-
52224	15	EXP	Cuaspud	-	-	-	-	-	-
52227	16	EXP	Cumbal	-	-	-	-	-	-
52233	17	COR	Cumbitara	-	-	-	-	-	-
52250	18	SAN	El Charco	-	-	-	-	-	-
52254	19	GUA	El Peñol	-	-	-	-	-	-
52256	20	COR	El Rosario	-	-	-	-	-	-
52258	21	RIO	El Tablón de Gómez	-	-	-	-	-	-
52260	22	GUA	El Tambo	-	-	-	-	-	-
52520	23	PAS	Francisco Pizarro	-	-	-	-	-	-
52287	24	EXP	Funes	-	-	-	-	-	-
52317	25	EXP	Guachucal	1	102,99	-	0	1	46,86
52320	26	SAB	Guaitarilla	-	-	-	-	-	-
52323	27	EXP	Gualmatán	-	-	-	-	-	-
52352	28	EXP	Iles	-	-	-	-	-	-
52354	29	SAB	Imués	-	-	-	-	-	-
52356	30	EXP	Ipiales	1	13,2	2	22,9	3	18,39
52378	31	RIO	La Cruz	1	82,3	-	0	1	40,72
52381	32	CEN	La Florida	-	-	-	-	-	-
52385	33	GUA	La Llanada	-	-	-	-	-	-
52390	34	SAN	La Tola	-	-	-	-	-	-
52399	35	JUA	La Unión	-	-	-	-	-	-
52405	36	COR	Leiva	-	-	-	-	-	-
52411	37	OCC	Linares	-	-	-	-	-	-
52418	38	GUA	Los Andes	-	-	-	-	-	-
52427	39	TEL	Magüi Payan	-	-	-	-	-	-
52435	40	PIE	Mallama	-	-	-	-	-	-
52473	41	SAN	Mosquera	-	-	-	-	-	-
52480	42	CEN	Nariño	-	-	-	-	-	-
52490	43	SAN	Olaya Herrera	-	-	-	-	-	-
52506	44	SAB	Ospina	-	-	-	-	-	-
52540	45	COR	Policarpa	-	-	-	-	-	-
52560	46	EXP	Potosí	-	-	-	-	-	-
52565	47	ABA	Providencia	-	-	-	-	-	-
52573	48	EXP	Puerres	-	-	-	-	-	-
52585	49	EXP	Pupiales	-	-	-	-	-	-
52612	50	PIE	Ricaurte	-	-	-	-	-	-
52621	51	TEL	Roberto Payán	-	-	-	-	-	-
52678	52	ABA	Samaniego	-	-	-	-	-	-
52685	53	RIO	San Bernardo	-	-	-	-	-	-
52687	54	JUA	San Lorenzo	-	-	-	-	-	-
52693	55	RIO	San Pablo	-	-	-	-	-	-
52683	56	OCC	Sandoná	-	-	-	-	-	-
52696	57	SAN	Santa Bárbara	-	-	-	-	-	-
52699	58	ABA	Santacruz	-	-	-	-	-	-
52720	59	SAB	Sapuyes	-	-	-	-	-	-
52786	60	COR	Taminango	-	-	-	-	-	-
52788	61	CEN	Tangua	-	-	-	-	-	-
52835	62	PAS	Tumaco	1	16,14	3	42,7	4	30,25
52838	63	SAB	Túquerres	-	0	1	35,11	1	19,08
52885	64	CEN	Yacuanquer	-	-	-	-	-	-
<b>TOTAL DEPARTAMENTO</b>				<b>15</b>	<b>16,16</b>	<b>25</b>	<b>24,36</b>	<b>40</b>	<b>20,46</b>



IBS  
2018IBS  
2018IBS  
2018IBS  
2018IBS  
2018IBS  
2018

**CONVIVENCIA SOCIAL Y SALUD MENTAL**  
**VIOLENCIA ENTRE OTROS FAMILIARES, CASOS Y TASAS POR 100,000 HABITANTES**  
**SEGÚN MUNICIPIO DEL HECHO Y SEXO DE LA VICTIMA. AÑO 2017**  
**Fuente: Instituto Nacional de Medicina Legal y Ciencias Forenses**

Código	#	Región	Municipios	Hombre		Mujer		Total	
				Casos	Tasa * 100,000 hb	Casos	Tasa * 100,000 hb	Casos	Tasa * 100,000 hb
52001	1	CEN	Pasto	50	37,48	123	85,81	173	62,51
52019	2	RIO	Albán	-	-	-	-	-	-
52022	3	EXP	Aldana	-	0	1	55,16	1	29,02
52036	4	OCC	Ancuyá	-	-	-	-	-	-
52051	5	JUA	Arboleda	-	-	-	-	-	-
52079	6	TEL	Barbacoas	-	-	-	-	-	-
52083	7	RIO	Belén	1	43,33	1	43,98	2	43,65
52110	8	JUA	Buesaco	-	0	1	14,72	1	7,07
52694	9	JUA	Cartago	-	-	-	-	-	-
52240	10	CEN	Chachagüí	1	24,59	2	53,79	3	38,54
52203	11	RIO	Colón Genova	-	-	-	-	-	-
52207	12	OCC	Consaca	-	-	-	-	-	-
52210	13	EXP	Contadero	-	0	1	58,69	1	28,39
52215	14	EXP	Córdoba	-	0	2	47,01	2	23,41
52224	15	EXP	Cuaspud	-	0	2	93,37	2	45,30
52227	16	EXP	Cumbal	-	0	1	9,07	1	4,52
52233	17	COR	Cumbitara	-	-	-	-	-	-
52250	18	SAN	El Charco	-	-	-	-	-	-
52254	19	GUA	El Peñol	-	-	-	-	-	-
52256	20	COR	El Rosario	-	-	-	-	-	-
52258	21	RIO	El Tablón de Gómez	1	28,77	-	0	1	14,76
52260	22	GUA	El Tambo	-	0	1	28,55	1	14,66
52520	23	PAS	Francisco Pizarro	-	-	-	-	-	-
52287	24	EXP	Funes	-	0	1	62,97	1	28,89
52317	25	EXP	Guachucal	-	-	-	-	-	-
52320	26	SAB	Guaitarilla	-	0	1	30,98	1	15,09
52323	27	EXP	Gualmatán	-	-	-	-	-	-
52352	28	EXP	Iles	-	0	1	40,77	1	19,28
52354	29	SAB	Imués	-	-	-	-	-	-
52356	30	EXP	IpiALES	11	27,03	37	87,65	48	57,89
52378	31	RIO	La Cruz	-	-	-	-	-	-
52381	32	CEN	La Florida	-	0	1	38,31	1	19,12
52385	33	GUA	La Llanada	-	-	-	-	-	-
52390	34	SAN	La Tola	-	-	-	-	-	-
52399	35	JUA	La Unión	-	-	-	-	-	-
52405	36	COR	Leiva	-	-	-	-	-	-
52411	37	OCC	Linares	-	-	-	-	-	-
52418	38	GUA	Los Andes	-	-	-	-	-	-
52427	39	TEL	Magüi Payán	-	-	-	-	-	-
52435	40	PIE	Mallama	-	-	-	-	-	-
52473	41	SAN	Mosquera	-	-	-	-	-	-
52480	42	CEN	Nariño	-	-	-	-	-	-
52490	43	SAN	Olaya Herrera	-	-	-	-	-	-
52506	44	SAB	Ospina	2	71,48	1	41,95	3	57,89
52540	45	COR	Policarpa	-	-	-	-	-	-
52560	46	EXP	Potosí	-	-	-	-	-	-
52565	47	ABA	Providencia	-	-	-	-	-	-
52573	48	EXP	Puerres	-	-	-	-	-	-
52585	49	EXP	Pupiales	-	0	1	17,16	1	8,68
52612	50	PIE	Ricaurte	2	39,35	-	0	2	20,24
52621	51	TEL	Roberto Payán	-	-	-	-	-	-
52678	52	ABA	Samaniego	-	-	-	-	-	-
52685	53	RIO	San Bernardo	1	15,49	-	0	1	8,36
52687	54	JUA	San Lorenzo	-	-	-	-	-	-
52693	55	RIO	San Pablo	-	-	-	-	-	-
52683	56	OCC	Sandoná	-	0	1	14,23	1	6,71
52696	57	SAN	Santa Bárbara	-	-	-	-	-	-
52699	58	ABA	Santacruz	-	-	-	-	-	-
52720	59	SAB	Sapuyes	-	-	-	-	-	-
52786	60	COR	Taminango	1	14,81	3	18,84	4	31,02
52788	61	CEN	Tangua	-	-	-	-	-	-
52835	62	PAS	Tumaco	14	26,01	27	49,12	41	37,68
52838	63	SAB	Túquerres	8	70,1	7	59,78	15	64,87
52885	64	CEN	Yacuanquer	-	-	-	-	-	-
<b>TOTAL DEPARTAMENTO</b>				<b>92</b>	<b>18,30</b>	<b>216</b>	<b>43,45</b>	<b>308</b>	<b>30,81</b>

**CONVIVENCIA SOCIAL Y SALUD MENTAL**  
**VIOLENCIA CONTRA LA PAREJA, CASOS Y TASAS POR 100,000 HABITANTES**  
**SEGÚN MUNICIPIO DEL HECHO Y SEXO DE LA VICTIMA. AÑO 2017**  
 Fuente: Instituto Nacional de Medicina Legal y Ciencias Forenses

Código	#	Región	Municipios	Hombre		Mujer		Total	
				Casos	Tasa * 100,000 hb	Casos	Tasa * 100,000 hb	Casos	Tasa * 100,000 hb
52001	1	CEN	Pasto	88	47,43	585	289,99	673	173,78
52019	2	RIO	Albán	-	0	1	10,64	1	5,25
52022	3	EXP	Aldana	-	0	4	151,29	4	78,96
52036	4	OCC	Ancuyá	-	-	-	-	-	-
52051	5	JUA	Arboleda	1	29,27	1	32,71	2	30,90
52079	6	TEL	Barbacoas	-	0	3	20,97	3	10,37
52083	7	RIO	Belén	1	29,57	2	60,7	3	44,93
52110	8	JUA	Buesaco	-	0	5	48,57	5	23,58
52694	9	JUA	Cartago	-	-	-	-	-	-
52240	10	CEN	Chachagüí	-	0	4	70,85	4	34,60
52203	11	RIO	Colón Genova	-	-	-	-	-	-
52207	12	OCC	Consaca	-	0	1	25,44	1	12,87
52210	13	EXP	Contadero	-	-	-	-	-	-
52215	14	EXP	Córdoba	-	-	-	-	-	-
52224	15	EXP	Cuaspud	-	-	-	-	-	-
52227	16	EXP	Cumbal	-	0	3	18,54	3	9,33
52233	17	COR	Cumbitara	-	-	-	-	-	-
52250	18	SAN	El Charco	-	0	1	7,13	1	3,45
52254	19	GUA	El Peñol	-	0	1	39,18	1	18,61
52256	20	COR	El Rosario	-	-	-	-	-	-
52258	21	RIO	El Tablón de Gómez	-	-	-	-	-	-
52260	22	GUA	El Tambo	-	-	-	-	-	-
52520	23	PAS	Francisco Pizarro	-	-	-	-	-	-
52287	24	EXP	Funes	-	-	-	-	-	-
52317	25	EXP	Guachucal	-	-	-	-	-	-
52320	26	SAB	Guaitarilla	1	19,77	2	41,03	3	30,20
52323	27	EXP	Gualmatán	1	42,39	3	117,51	4	81,43
52352	28	EXP	Illes	-	0,00	1	28,01	1	13,41
52354	29	SAB	Imués	1	40,42	2	78,68	3	59,81
52356	30	EXP	IpiALES	14	23,77	136	221,22	150	124,62
52378	31	RIO	La Cruz	-	-	-	-	-	-
52381	32	CEN	La Florida	-	0	2	50,88	2	25,34
52385	33	GUA	La Llanada	-	-	-	-	-	-
52390	34	SAN	La Tola	-	-	-	-	-	-
52399	35	JUA	La Unión	-	-	-	-	-	-
52405	36	COR	Leiva	-	-	-	-	-	-
52411	37	OCC	Linares	-	-	-	-	-	-
52418	38	GUA	Los Andes	-	0	1	13,83	1	6,93
52427	39	TEL	Magüi Payan	-	0	1	12,29	1	5,58
52435	40	PIE	Mallama	-	0	1	35,5	1	17,09
52473	41	SAN	Mosquera	-	0	1	16,22	1	7,95
52480	42	CEN	Nariño	-	0	1	47,37	1	23,69
52490	43	SAN	Olaya Herrera	-	-	-	-	-	-
52506	44	SAB	Ospina	-	-	-	-	-	-
52540	45	COR	Policarpa	-	-	-	-	-	-
52560	46	EXP	Potosí	-	0	2	40,54	2	19,53
52565	47	ABA	Providencia	-	-	-	-	-	-
52573	48	EXP	Puerres	-	0	2	55,9	2	28,75
52585	49	EXP	Pupiales	2	24,25	3	35,36	5	29,88
52612	50	PIE	Ricaurte	-	0	1	13,77	1	6,70
52621	51	TEL	Roberto Payán	-	-	-	-	-	-
52678	52	ABA	Samaniego	-	0	1	4,92	1	2,46
52685	53	RIO	San Bernardo	-	-	-	-	-	-
52687	54	JUA	San Lorenzo	-	-	-	-	-	-
52693	55	RIO	San Pablo	-	-	-	-	-	-
52683	56	OCC	Sandoná	-	0	3	28,59	3	13,67
52696	57	SAN	Santa Bárbara	-	-	-	-	-	-
52699	58	ABA	Santacruz	-	-	-	-	-	-
52720	59	SAB	Sapuyes	-	-	-	-	-	-
52786	60	COR	Taminango	-	0	1	11,51	1	5,55
52788	61	CEN	Tangua	-	0	5	125,85	5	63,33
52835	62	PAS	Tumaco	20	25,53	214	267,77	234	147,85
52838	63	SAB	Túquerres	1	6,02	25	145,05	26	76,84
52885	64	CEN	Yacuanquer	-	0	2	42,33	2	21,39
<b>TOTAL DEPARTAMENTO</b>				<b>130</b>	<b>17,82</b>	<b>1.021</b>	<b>139,94</b>	<b>1.151</b>	<b>78,87</b>

IBS  
2018IBS  
2018IBS  
2018IBS  
2018IBS  
2018IBS  
2018

**CONVIVENCIA SOCIAL Y SALUD MENTAL**  
**SUICIDIOS, CASOS Y TASAS POR 100,000 HABITANTES. AÑO 2017**  
Fuente: Instituto Nacional de Medicina Legal y Ciencias Forenses

Código	#	Región	Municipios	Hombre		Mujer		Total	
				Casos	Tasa * 100,000 hb	Casos	Tasa * 100,000 hb	Casos	Tasa * 100,000 hb
52001	1	CEN	Pasto	25	12,37	12	5,51	37	8,81
52019	2	RIO	Albán	-	-	-	-	-	-
52022	3	EXP	Aldana	-	0	1	34,97	1	18,19
52036	4	OCC	Ancuyá	-	-	-	-	-	-
52051	5	JUA	Arboleda	-	-	-	-	-	-
52079	6	TEL	Barbacoas	1	5,82	1	5,92	2	5,87
52083	7	RIO	Belén	-	-	-	-	-	-
52110	8	JUA	Buesaco	-	-	-	-	-	-
52694	9	JUA	Cartago	-	-	-	-	-	-
52240	10	CEN	Chachagüí	-	-	-	-	-	-
52203	11	RIO	Colón Genova	-	-	-	-	-	-
52207	12	OCC	Consaca	-	-	-	-	-	-
52210	13	EXP	Contadero	-	-	-	-	-	-
52215	14	EXP	Córdoba	-	-	-	-	-	-
52224	15	EXP	Cuaspud	-	-	-	-	-	-
52227	16	EXP	Cumbal	-	-	-	-	-	-
52233	17	COR	Cumbitara	-	-	-	-	-	-
52250	18	SAN	El Charco	-	-	-	-	-	-
52254	19	GUA	El Peñol	-	-	-	-	-	-
52256	20	COR	El Rosario	-	-	-	-	-	-
52258	21	RIO	El Tablón de Gómez	-	0	1	18,14	1	8,81
52260	22	GUA	El Tambo	-	-	-	-	-	-
52520	23	PAS	Francisco Pizarro	-	-	-	-	-	-
52287	24	EXP	Funes	1	32,53	-	0	1	17,08
52317	25	EXP	Guachucal	-	-	-	-	-	-
52320	26	SAB	Guaitarilla	1	18,18	-	0	1	9,25
52323	27	EXP	Gualmatán	-	-	-	-	-	-
52352	28	EXP	Iles	-	-	-	-	-	-
52354	29	SAB	Imués	2	73,83	1	35,78	3	54,51
52356	30	EXP	Ipiales	10	15,31	2	2,96	12	9,03
52378	31	RIO	La Cruz	-	-	-	-	-	-
52381	32	CEN	La Florida	-	-	-	-	-	-
52385	33	GUA	La Llanada	-	-	-	-	-	-
52390	34	SAN	La Tola	-	-	-	-	-	-
52399	35	JUA	La Unión	-	-	-	-	-	-
52405	36	COR	Leiva	-	0	1	16,72	1	7,99
52411	37	OCC	Linares	-	-	-	-	-	-
52418	38	GUA	Los Andes	1	11,59	-	0	1	5,82
52427	39	TEL	Magüi Payan	-	-	-	-	-	-
52435	40	PIE	Mallama	-	-	-	-	-	-
52473	41	SAN	Mosquera	-	-	-	-	-	-
52480	42	CEN	Nariño	-	-	-	-	-	-
52490	43	SAN	Olaya Herrera	-	0	1	7,85	1	3,64
52506	44	SAB	Ospina	1	23,31	-	0	1	12,25
52540	45	COR	Policarpa	-	0	1	13,46	1	6,33
52560	46	EXP	Potosí	-	-	-	-	-	-
52565	47	ABA	Providencia	-	-	-	-	-	-
52573	48	EXP	Puerres	-	-	-	-	-	-
52585	49	EXP	Pupiales	-	-	-	-	-	-
52612	50	PIE	Ricaurte	-	-	-	-	-	-
52621	51	TEL	Roberto Payán	-	-	-	-	-	-
52678	52	ABA	Samaniego	-	-	-	-	-	-
52685	53	RIO	San Bernardo	-	-	-	-	-	-
52687	54	JUA	San Lorenzo	-	-	-	-	-	-
52693	55	RIO	San Pablo	-	-	-	-	-	-
52683	56	OCC	Sandoná	-	0	1	8,74	1	4,19
52696	57	SAN	Santa Bárbara	-	-	-	-	-	-
52699	58	ABA	Santacruz	-	-	-	-	-	-
52720	59	SAB	Sapuyes	1	35,73	-	0	1	17,73
52786	60	COR	Taminango	-	-	-	-	-	-
52788	61	CEN	Tangua	-	-	-	-	-	-
52835	62	PAS	Tumaco	7	7,72	4	4,36	11	6,03
52838	63	SAB	Túquerres	2	10,94	1	5,30	3	8,08
52885	64	CEN	Yacuanquer	-	-	-	-	-	-
<b>TOTAL DEPARTAMENTO</b>				<b>52</b>	<b>6,40</b>	<b>27</b>	<b>3,34</b>	<b>79</b>	<b>4,87</b>



**EXÁMENES MEDICOLEGALES POR PRESUNTO DELITO SEXUAL, CASOS Y TASAS POR 100,000 HABITANTES  
SEGÚN MUNICIPIO DEL HECHO Y SEXO DE LA VICTIMA. AÑO 2017**  
Fuente: Instituto Nacional de Medicina Legal y Ciencias Forenses

Código	#	Región	Municipios	Hombre		Mujer		Total	
				Casos	Tasa * 100,000 hb	Casos	Tasa * 100,000 hb	Casos	Tasa * 100,000 hb
52001	1	CEN	Pasto	9	4,13	99	42,54	108	23,97
52019	2	RIO	Albán	-	-	-	-	-	-
52022	3	EXP	Aldana	-	-	1	32,52	1	16,87
52036	4	OCC	Ancuya	-	-	2	61,80	2	29,65
52051	5	JUA	Arboleda	-	-	-	-	-	-
52079	6	TEL	Barbacoas	-	-	2	10,20	2	5,06
52083	7	RIO	Belén	-	-	1	26,25	1	12,96
52110	8	JUA	Buesaco	-	-	-	-	-	-
52694	9	JUA	Cartago	-	-	-	-	-	-
52240	10	CEN	Chachagú	-	-	1	14,60	1	7,16
52203	11	RIO	Colón Genova	-	-	-	-	-	-
52207	12	OCC	Consacá	1	21,91	-	-	1	10,87
52210	13	EXP	Contadero	-	-	-	-	-	-
52215	14	EXP	Córdoba	-	-	-	-	-	-
52224	15	EXP	Cuaspud	-	-	-	-	-	-
52227	16	EXP	Cumbal	-	-	-	-	-	-
52233	17	COR	Cumbitara	-	-	-	-	-	-
52250	18	SAN	El Charco	-	-	-	-	-	-
52254	19	GUA	El Peñol	-	-	-	-	-	-
52256	20	COR	El Rosario	-	-	1	21,32	1	10,06
52258	21	RIO	El Tablón de Gómez	-	-	-	-	-	-
52260	22	GUA	El Tambo	-	-	1	16,44	1	8,40
52520	23	PAS	Francisco Pizarro	-	-	1	13,80	1	6,26
52287	24	EXP	Funes	-	-	-	-	-	-
52317	25	EXP	Guachucal	-	-	-	-	-	-
52320	26	SAB	Guaitarilla	-	-	-	-	-	-
52323	27	EXP	Gualmatán	-	-	-	-	-	-
52352	28	EXP	Illes	-	-	-	-	-	-
52354	29	SAB	Imués	-	-	2	65,68	2	33,31
52356	30	EXP	Ipiales	2	2,79	16	21,77	18	12,41
52378	31	RIO	La Cruz	-	-	1	11,60	1	5,47
52381	32	CEN	La Florida	-	-	1	21,44	1	10,67
52385	33	GUA	La Llanada	-	-	-	-	-	-
52390	34	SAN	La Tola	-	-	-	-	-	-
52399	35	JUA	La Unión	-	-	2	15,86	2	7,79
52405	36	COR	Leiva	-	-	-	-	-	-
52411	37	OCC	Linares	-	-	2	42,34	2	20,62
52418	38	GUA	Los Andes	-	-	1	10,01	1	4,97
52427	39	TEL	Maguí Payán	-	-	-	-	-	-
52435	40	PIE	Mallama	-	-	1	27,70	1	13,39
52473	41	SAN	Mosquera	-	-	-	-	-	-
52480	42	CEN	Nariño	-	-	1	40,13	1	19,99
52490	43	SAN	Olaya Herrera	-	-	-	-	-	-
52506	44	SAB	Ospina	-	-	-	-	-	-
52540	45	COR	Policarpa	-	-	4	48,51	4	22,90
52560	46	EXP	Potosí	-	-	-	-	-	-
52565	47	ABA	Providencia	-	-	-	-	-	-
52573	48	EXP	Puerres	-	-	-	-	-	-
52585	49	EXP	Pupiales	-	-	1	10,14	1	5,12
52612	50	PIE	Ricarte	-	-	1	10,55	1	5,13
52621	51	TEL	Roberto Payán	-	-	-	-	-	-
52678	52	ABA	Samaniego	-	-	1	4,07	1	2,03
52685	53	RIO	San Bernardo	-	-	-	-	-	-
52687	54	JUA	San Lorenzo	-	-	-	-	-	-
52693	55	RIO	San Pablo	-	-	-	-	-	-
52683	56	OCC	Sandoná	-	-	-	-	-	-
52696	57	SAN	Santa Bárbara	-	-	1	14,01	1	6,84
52699	58	ABA	Santacruz	-	-	-	-	-	-
52720	59	SAB	Sapuyes	-	-	-	-	-	-
52786	60	COR	Taminango	-	-	-	-	-	-
52788	61	CEN	Tangua	-	-	1	21,24	1	10,66
52835	62	PAS	Tumaco	4	3,85	17	16,29	21	10,08
52838	63	SAB	Túquerres	3	15,05	11	53,78	14	34,66
52885	64	CEN	Yacuanquer	-	-	-	-	-	-
<b>TOTAL DEPARTAMENTO</b>				<b>19</b>	<b>2,12</b>	<b>173</b>	<b>19,43</b>	<b>192</b>	<b>10,74</b>

IBS  
2018IBS  
2018IBS  
2018IBS  
2018IBS  
2018IBS  
2018

**MUERTOS Y LESIONADOS EN ACCIDENTES DE TRANSPORTE, CASOS Y TASAS POR 100.000 HABITANTES  
SEGÚN MUNICIPIO DEL HECHO Y SEXO DE LA VÍCTIMA. AÑO 2017**  
Fuente: Instituto Nacional de Medicina Legal y Ciencias Forenses

Código	#	Región	Municipios	Muertes Accidentales						Lesiones Accidentales						Total	Tasa * 100,000 hb.
				Hombre	Tasa por 100.000 hab.	Mujer	Tasa por 100.000 hab.	Total	Tasa por 100.000 hab.	Hombre	Tasa por 100.000 hab.	Mujer	Tasa por 100.000 hab.	Total	Tasa por 100.000 hab.		
52001	1	CEN	Pasto	56	25,70	16	6,87	72	15,98	865	396,97	573	246,19	1.438	319,10	1.510	335,08
52019	2	RIO	Albán	1	8,69	-	-	1	4,40	1	8,69	-	-	1	4,40	2	8,81
52022	3	EXP	Aldana	2	70,08	-	-	2	33,73	2	70,08	2	65,04	4	67,47	6	101,20
52036	4	OCC	Ancuya	-	-	-	-	-	-	1	28,50	-	-	1	14,83	1	14,83
52051	5	JUA	Arboleda	-	-	-	-	-	-	-	-	-	-	-	-	-	-
52079	6	TEL	Barbacoas	1	5,01	1	5,10	2	5,06	1	5,01	2	10,20	3	7,58	5	12,64
52083	7	RIO	Belén	-	-	-	-	-	-	-	-	-	-	-	-	-	-
52110	8	JUA	Buesaco	-	-	-	-	-	-	8	60,79	-	-	8	31,19	8	31,19
52694	9	JUA	Cartago	-	-	-	-	-	-	-	-	-	-	-	-	-	-
52240	10	CEN	Chachagüí	4	56,20	1	14,60	5	35,80	17	238,83	19	277,41	36	257,75	41	293,55
52203	11	RIO	Colón Genova	-	-	-	-	-	-	1	18,60	1	20,70	2	19,60	2	19,60
52207	12	OCC	Consacá	-	-	1	21,57	1	10,87	1	21,91	-	-	1	10,87	2	21,74
52210	13	EXP	Contadero	2	55,82	-	-	2	28,56	2	55,82	1	29,24	3	42,84	5	71,40
52215	14	EXP	Córdoba	1	14,21	-	-	1	7,11	-	-	3	42,69	3	21,33	4	28,44
52224	15	EXP	Cuaspué	-	-	-	-	-	-	-	-	1	23,39	1	11,51	1	11,51
52227	16	EXP	Cumbal	2	10,27	-	-	2	5,12	4	20,55	-	-	4	10,24	6	15,36
52233	17	COR	Cumbitara	-	-	-	-	-	-	2	24,24	-	-	2	12,40	2	12,40
52250	18	SAN	El Charco	-	-	-	-	-	-	-	-	1	5,18	1	2,53	1	2,53
52254	19	GUA	El Peñol	-	-	-	-	-	-	1	29,76	-	-	1	15,55	1	15,55
52256	20	COR	El Rosario	-	-	-	-	-	-	-	-	2	42,63	2	20,12	2	20,12
52258	21	RIO	El Tablón de Gómez	-	-	-	-	-	-	-	-	-	-	-	-	-	-
52260	22	GUA	El Tambo	-	-	-	-	-	-	5	85,91	2	32,89	7	58,82	7	58,82
52520	23	PAS	Francisco Pizarro	-	-	-	-	-	-	-	-	-	-	-	-	-	-
52287	24	EXP	Funes	-	-	-	-	-	-	-	-	-	-	-	-	-	-
52317	25	EXP	Guachucal	1	12,97	-	-	1	6,49	9	116,76	2	25,97	11	71,38	12	77,87
52320	26	SAB	Guaitea	-	-	1	17,43	1	8,56	1	16,82	-	-	1	8,56	2	17,12
52323	27	EXP	Gualmatán	-	-	-	-	-	-	3	107,26	1	33,55	4	69,23	4	69,23
52352	28	EXP	Iles	-	-	1	23,51	1	11,27	2	43,32	2	47,01	4	45,09	5	56,36
52354	29	SAB	Imués	2	67,59	2	65,68	4	66,62	10	337,95	6	197,04	16	266,49	20	333,11
52356	30	EXP	Ipiates	16	22,36	3	4,08	19	13,10	47	66,68	44	59,85	91	62,73	110	75,82
52378	31	RIO	La Cruz	-	-	1	11,60	1	5,47	2	20,72	-	-	2	10,95	3	16,42
52381	32	CEN	La Florida	-	-	-	-	-	-	-	-	-	-	-	-	-	-
52385	33	GUA	La Llanada	-	-	-	-	-	-	-	-	-	-	-	-	-	-
52390	34	SAN	La Tola	-	-	-	-	-	-	-	-	-	-	-	-	-	-
52399	35	JUA	La Unión	4	30,58	1	7,93	5	19,46	-	-	-	-	-	-	5	19,46
52405	36	COR	Leiva	1	13,46	-	-	1	7,01	1	13,46	-	-	1	7,01	2	14,02
52411	37	OCC	Linares	-	-	-	-	-	-	-	-	-	-	-	-	-	-
52418	38	GUA	Los Andes	-	-	-	-	-	-	-	-	-	-	-	-	-	-
52427	39	TEL	Magüí Payán	-	-	-	-	-	-	-	-	-	-	-	-	-	-
52435	40	PIE	Mallama	-	-	-	-	-	-	3	77,70	2	55,40	5	66,93	5	66,93
52473	41	SAN	Mosquera	-	-	-	-	-	-	-	-	-	-	-	-	-	-
52480	42	CEN	Nariño	-	-	-	-	-	-	5	199,20	3	120,39	8	159,94	8	159,94
52490	43	SAN	Olaya Herrera	-	-	-	-	-	-	-	-	-	-	-	-	-	-
52506	44	SAB	Ospina	-	-	-	-	-	-	2	43,36	1	23,90	3	34,10	3	34,10
52540	45	COR	Policarpa	-	-	-	-	-	-	-	-	1	12,13	1	5,72	1	5,72
52560	46	EXP	Potosí	-	-	-	-	-	-	-	-	-	-	-	-	-	-
52565	47	ABA	Providencia	-	-	-	-	-	-	-	-	-	-	-	-	-	-
52573	48	EXP	Puerres	1	24,77	1	23,69	2	24,22	5	123,85	2	47,37	7	84,76	9	108,97
52585	49	EXP	Pupiales	-	-	-	-	-	-	-	-	2	20,28	2	10,23	2	10,23
52612	50	PIE	Ricaurte	-	-	1	10,55	1	5,13	4	39,94	3	31,65	7	35,91	8	41,04
52621	51	TEL	Roberto Payán	-	-	-	-	-	-	-	-	-	-	-	-	-	-
52678	52	ABA	Samaniego	2	8,06	1	4,07	3	6,08	3	12,09	1	4,07	4	8,10	7	14,18
52685	53	RIO	San Bernardo	-	-	-	-	-	-	-	-	-	-	-	-	-	-
52687	54	JUA	San Lorenzo	-	-	-	-	-	-	-	-	-	-	-	-	-	-
52693	55	RIO	San Pablo	1	10,93	-	-	1	5,78	2	21,87	-	-	2	11,55	3	17,33
52683	56	OCC	Sandoná	-	-	-	-	-	-	7	52,31	-	-	7	27,21	7	27,21
52696	57	SAN	Santa Bárbara	-	-	-	-	-	-	-	-	-	-	-	-	-	-
52699	58	ABA	Santacruz	-	-	-	-	-	-	1	6,57	-	-	1	3,34	1	3,34
52720	59	SAB	Sapuyes	5	164,20	-	-	5	81,65	3	98,52	2	64,96	5	81,65	10	163,29
52786	60	COR	Taminango	2	18,20	-	-	2	9,41	3	27,30	3	29,20	6	28,22	8	37,62
52788	61	CEN	Tangua	4	85,56	1	21,24	5	53,29	5	106,95	3	63,72	8	85,26	13	138,55
52835	62	PAS	Tumaco	49	47,15	9	8,62	58	27,84	24	23,09	14	13,41	38	18,24	96	46,08
52838	63	SAB	Túquerres	10	50,17	-	-	10	24,76	12	60,20	1	4,89	13	32,19	23	56,95
52885	64	CEN	Yacuanquer	1	18,03	-	-	1	8,96	3	54,08	-	-	3	26,89	4	35,85
<b>TOTAL DEPARTAMENTO</b>				<b>168</b>	<b>18,72</b>	<b>41</b>	<b>4,60</b>	<b>209</b>	<b>11,69</b>	<b>1.068</b>	<b>119,04</b>	<b>700</b>	<b>78,62</b>	<b>1.768</b>	<b>98,91</b>	<b>1.977</b>	<b>110,60</b>



**MUERTES Y LESIONES ACCIDENTALES, CASOS Y TASAS POR 100.000 HABITANTES  
SEGÚN MUNICIPIO DEL HECHO Y SEXO DE LA VÍCTIMA. AÑO 2017**  
Fuente: Instituto Nacional de Medicina Legal y Ciencias Forenses

Código	#	Región	Municipios	Muertes Accidentales						Lesiones Accidentales						Total	Tasa * 100,000 hb.
				Hombre	Tasa por 100.000 hab.	Mujer	Tasa por 100.000 hab.	Total	Tasa por 100.000 hab.	Hombre	Tasa por 100.000 hab.	Mujer	Tasa por 100.000 hab.	Total	Tasa por 100.000 hab.		
52001	1	CEN	Pasto	36	16,52	10	4,30	46	10,21	21	9,64	23	9,88	44	9,76	90	19,97
52019	2	RIO	Albán	-	-	-	-	-	-	-	-	-	-	-	-	-	-
52022	3	EXP	Aldana	-	-	-	-	-	-	-	-	-	-	-	-	-	-
52036	4	OCC	Ancuya	-	-	-	-	-	-	-	-	-	-	-	-	-	-
52051	5	JUA	Arboleda	2	50,40	-	-	2	26,43	-	-	-	-	-	-	2	26,43
52079	6	TEL	Barbacoas	2	10,02	-	-	2	5,06	-	-	-	-	-	-	2	5,06
52083	7	RIO	Belén	-	-	-	-	-	-	-	-	-	-	-	-	-	-
52110	8	JUA	Buesaco	-	-	-	-	-	-	-	-	2	16,01	2	7,80	2	7,80
52694	9	JUA	Cartago	-	-	1	28,07	1	13,14	-	-	-	-	-	-	1	13,14
52240	10	CEN	Chachagüí	1	14,05	-	-	1	7,16	1	14,05	2	29,20	3	21,48	4	28,64
52203	11	RIO	Colón Genova	-	-	-	-	-	-	-	-	-	-	-	-	-	-
52207	12	OCC	Consacá	-	-	-	-	-	-	-	-	-	-	-	-	-	-
52210	13	EXP	Contadero	1	27,91	-	-	1	14,28	-	-	-	-	-	-	1	14,28
52215	14	EXP	Córdoba	1	14,21	-	-	1	7,11	-	-	-	-	-	-	1	7,11
52224	15	EXP	Cuaspuñ	-	-	-	-	-	-	-	-	-	-	-	-	-	-
52227	16	EXP	Cumbal	-	-	-	-	-	-	-	-	-	-	-	-	-	-
52233	17	COR	Cumbitara	-	-	-	-	-	-	-	-	-	-	-	-	-	-
52250	18	SAN	El Charco	1	4,92	-	-	1	2,53	-	-	-	-	-	-	1	2,53
52254	19	GUA	El Peñal	1	29,76	-	-	1	15,55	-	-	-	-	-	-	1	15,55
52256	20	COR	El Rosario	-	-	-	-	-	-	1	19,06	-	-	1	10,06	1	10,06
52258	21	RIO	El Tablón de Gómez	1	15,56	-	-	1	7,99	-	-	-	-	-	-	1	7,99
52260	22	GUA	El Tambo	-	-	-	-	-	-	-	-	-	-	-	-	-	-
52520	23	PAS	Francisco Pizarro	-	-	-	-	-	-	-	-	-	-	-	-	-	-
52287	24	EXP	Funes	-	-	-	-	-	-	-	-	-	-	-	-	-	-
52317	25	EXP	Guachucal	-	-	-	-	-	-	1	12,97	-	-	1	6,49	1	6,49
52320	26	SAB	Guaitarilla	-	-	-	-	-	-	-	-	-	-	-	-	-	-
52323	27	EXP	Gualmatán	-	-	-	-	-	-	-	-	-	-	-	-	-	-
52352	28	EXP	Iles	-	-	-	-	-	-	-	-	-	-	-	-	-	-
52354	29	SAB	Imués	4	135,18	-	-	4	66,62	-	-	-	-	-	-	4	66,62
52356	30	EXP	Ipiales	11	15,37	5	6,80	16	11,03	2	2,79	1	1,36	3	2,07	19	13,10
52378	31	RIO	La Cruz	-	-	1	11,60	1	5,47	-	-	-	-	-	-	1	5,47
52381	32	CEN	La Florida	-	-	-	-	-	-	-	-	-	-	-	-	-	-
52385	33	GUA	La Llanada	-	-	-	-	-	-	-	-	-	-	-	-	-	-
52390	34	SAN	La Tola	-	-	-	-	-	-	-	-	-	-	-	-	-	-
52399	35	JUA	La Unión	-	-	-	-	-	-	-	-	-	-	-	-	-	-
52405	36	COR	Leiva	-	-	-	-	-	-	-	-	-	-	-	-	-	-
52411	37	OCC	Linares	-	-	-	-	-	-	-	-	-	-	-	-	-	-
52418	38	GUA	Los Andes	-	-	-	-	-	-	-	-	-	-	-	-	-	-
52427	39	TEL	Maguí Payán	-	-	-	-	-	-	-	-	-	-	-	-	-	-
52435	40	PIE	Mallama	-	-	-	-	-	-	-	-	-	-	-	-	-	-
52473	41	SAN	Mosquera	1	11,32	-	-	1	5,79	-	-	-	-	-	-	1	5,79
52480	42	CEN	Nariño	-	-	-	-	-	-	-	-	-	-	-	-	-	-
52490	43	SAN	Olaya Herrera	-	-	-	-	-	-	-	-	-	-	-	-	-	-
52506	44	SAB	Ospina	1	21,68	-	-	1	11,37	-	-	-	-	-	-	1	11,37
52540	45	COR	Policarpa	-	-	-	-	-	-	-	-	-	-	-	-	-	-
52560	46	EXP	Potosí	1	16,19	-	-	1	8,38	-	-	-	-	-	-	1	8,38
52565	47	ABA	Providencia	-	-	-	-	-	-	-	-	-	-	-	-	-	-
52573	48	EXP	Puerres	-	-	-	-	-	-	-	-	-	-	-	-	-	-
52585	49	EXP	Pupiales	1	10,32	-	-	1	5,12	1	10,32	-	-	1	5,12	2	10,23
52612	50	PIE	Ricaurte	-	-	-	-	-	-	-	-	-	-	-	-	-	-
52621	51	TEL	Roberto Payán	-	-	-	-	-	-	-	-	-	-	-	-	-	-
52678	52	ABA	Samaniego	1	4,03	-	-	1	2,03	-	-	-	-	-	-	1	2,03
52685	53	RIO	San Bernardo	-	-	-	-	-	-	-	-	-	-	-	-	-	-
52687	54	JUA	San Lorenzo	-	-	-	-	-	-	-	-	-	-	-	-	-	-
52693	55	RIO	San Pablo	-	-	-	-	-	-	-	-	-	-	-	-	-	-
52683	56	OCC	Sandoná	-	-	1	8,10	1	3,89	1	7,47	-	-	1	3,89	2	7,77
52696	57	SAN	Santa Bárbara	-	-	-	-	-	-	-	-	-	-	-	-	-	-
52699	58	ABA	Santacruz	2	13,14	-	-	2	6,67	1	6,57	-	-	1	3,34	3	10,01
52720	59	SAB	Sapuyes	-	-	-	-	-	-	-	-	-	-	-	-	-	-
52786	60	COR	Taminango	3	27,30	1	9,73	4	18,81	-	-	-	-	-	-	4	18,81
52788	61	CEN	Tangua	-	-	-	-	-	-	-	-	-	-	-	-	-	-
52835	62	PAS	Tumaco	33	31,75	4	3,83	37	17,76	-	-	2	1,92	2	0,96	39	18,72
52838	63	SAB	Túquerres	6	30,10	1	4,89	7	17,33	1	5,02	-	-	1	2,48	8	19,81
52885	64	CEN	Yacuanquer	2	36,06	-	-	2	17,92	-	-	1	17,82	1	8,96	3	26,89
<b>TOTAL DEPARTAMENTO</b>				<b>112</b>	<b>12,48</b>	<b>24</b>	<b>2,70</b>	<b>136</b>	<b>7,61</b>	<b>30</b>	<b>3,34</b>	<b>31</b>	<b>3,48</b>	<b>61</b>	<b>3,41</b>	<b>197</b>	<b>11,02</b>



**DESAPARECIDOS, CASOS Y TASAS POR 100,000 HABITANTES  
SEGÚN MUNICIPIO DEL HECHO Y SEXO DE LA VICTIMA. AÑO 2017**  
Fuente: Instituto Nacional de Medicina Legal y Ciencias Forenses

Código	#	Región	Municipios	Hombre		Mujer		Total	
				Casos	Tasa * 100,000 hb	Casos	Tasa * 100,000 hb	Casos	Tasa * 100,000 hb
52001	1	CEN	Pasto	16	7,34	19	8,16	35	7,77
52019	2	RIO	Albán	1	8,69	-	-	1	4,4
52022	3	EXP	Aldana	1	35,04	-	-	1	16,87
52036	4	OCC	Ancuyá	-	-	-	-	-	-
52051	5	JUA	Arboleda	-	-	-	-	-	-
52079	6	TEL	Barbacoas	3	15,03	-	-	3	7,58
52083	7	RIO	Belén	-	-	-	-	-	-
52110	8	JUA	Buesaco	-	-	-	-	-	-
52694	9	JUA	Cartago	-	-	-	-	-	-
52240	10	CEN	Chachagüí	-	-	-	-	-	-
52203	11	RIO	Colón Genova	-	-	-	-	-	-
52207	12	OCC	Consaca	-	-	-	-	-	-
52210	13	EXP	Contadero	-	-	-	-	-	-
52215	14	EXP	Córdoba	-	-	-	-	-	-
52224	15	EXP	Cuaspuñ	-	-	1	23,39	1	11,51
52227	16	EXP	Cumbal	-	-	-	-	-	-
52233	17	COR	Cumbitara	-	-	-	-	-	-
52250	18	SAN	El Charco	-	-	-	-	-	-
52254	19	GUA	El Peñol	1	29,76	-	-	1	15,55
52256	20	COR	El Rosario	-	-	-	-	-	-
52258	21	RIO	El Tablón de Gómez	-	-	-	-	-	-
52260	22	GUA	El Tambo	-	-	-	-	-	-
52520	23	PAS	Francisco Pizarro	2	22,91	-	-	2	12,52
52287	24	EXP	Funes	-	-	-	-	-	-
52317	25	EXP	Guachucal	-	-	-	-	-	-
52320	26	SAB	Guaitarilla	-	-	-	-	-	-
52323	27	EXP	Gualmatán	-	-	-	-	-	-
52352	28	EXP	Iles	-	-	-	-	-	-
52354	29	SAB	Imués	-	-	-	-	-	-
52356	30	EXP	Ipiales	1	1,4	1	1,36	2	1,38
52378	31	RIO	La Cruz	-	-	2	23,20	2	10,95
52381	32	CEN	La Florida	-	-	-	-	-	-
52385	33	GUA	La Llanada	-	-	-	-	-	-
52390	34	SAN	La Tola	-	-	-	-	-	-
52399	35	JUA	La Unión	1	7,65	1	7,93	2	7,79
52405	36	COR	Leiva	-	-	-	-	-	-
52411	37	OCC	Linares	-	-	-	-	-	-
52418	38	GUA	Los Andes	-	-	-	-	-	-
52427	39	TEL	Magüi Payan	-	-	-	-	-	-
52435	40	PIE	Mallama	-	-	-	-	-	-
52473	41	SAN	Mosquera	-	-	-	-	-	-
52480	42	CEN	Nariño	1	39,84	-	-	1	19,99
52490	43	SAN	Olaya Herrera	-	-	-	-	-	-
52506	44	SAB	Ospina	-	-	-	-	-	-
52540	45	COR	Policarpa	-	-	-	-	-	-
52560	46	EXP	Potosí	-	-	-	-	-	-
52565	47	ABA	Providencia	-	-	-	-	-	-
52573	48	EXP	Puerres	-	-	-	-	-	-
52585	49	EXP	Pupiales	-	-	-	-	-	-
52612	50	PIE	Ricaurte	-	-	-	-	-	-
52621	51	TEL	Roberto Payán	3	24,16	-	-	3	12,51
52678	52	ABA	Samaniego	-	-	-	-	-	-
52685	53	RIO	San Bernardo	-	-	-	-	-	-
52687	54	JUA	San Lorenzo	-	-	-	-	-	-
52693	55	RIO	San Pablo	2	21,87	-	-	2	11,55
52683	56	OCC	Sandoná	-	-	-	-	-	-
52696	57	SAN	Santa Bárbara	-	-	-	-	-	-
52699	58	ABA	Santacruz	1	6,57	-	-	1	3,34
52720	59	SAB	Sapuyes	-	-	-	-	-	-
52786	60	COR	Taminango	-	-	1	9,73	1	4,7
52788	61	CEN	Tangua	-	-	-	-	-	-
52835	62	PAS	Tumaco	14	13,47	3	2,87	17	8,16
52838	63	SAB	Túquerres	-	-	-	-	-	-
52885	64	CEN	Yacuanquer	-	-	-	-	-	-
<b>TOTAL DEPARTAMENTO</b>				<b>47</b>	<b>5,24</b>	<b>28</b>	<b>3,14</b>	<b>75</b>	<b>4,20</b>



**RECONOCIMIENTOS MEDICOLEGALES EN CLINICA FORENSE, CASOS Y TASAS POR 100,000 HABITANTES  
SEGÚN MUNICIPIO DEL HECHO. AÑO 2017**

Fuente: Instituto Nacional de Medicina Legal y Ciencias Forenses

Código	#	Región	Municipios	Lesiones en accidente de transporte	Lesiones accidentales	Presunto delito sexual	Violencia interpersonal	Violencia intrafamiliar	Violencia de pareja	Total	Tasa x 100.000 hab.
52001	1	CEN	Pasto	1438	44	108	2.197	276	673	4.736	376,06
52019	2	RIO	Albán	1	-	-	3	-	1	5	0,21
52022	3	EXP	Aldana	4	-	1	12	1	4	22	2,62
52036	4	OCC	Ancuyá	1	-	2	3	-	-	6	0,4
52051	5	JUA	Arboleda	-	-	-	1	1	2	4	1,03
52079	6	TEL	Barbacoas	3	-	2	12	-	3	20	16,66
52083	7	RIO	Belén	-	-	1	5	2	3	11	1,97
52110	8	JUA	Buesaco	8	2	-	41	2	5	58	33,06
52694	9	JUA	Cartago	-	-	-	1	-	-	1	0,34
52240	10	CEN	Chachagüí	36	3	1	37	3	4	84	26,05
52203	11	RIO	Colón Genova	2	-	-	-	-	-	2	0,35
52207	12	OCC	Consacá	1	-	1	6	-	1	9	3,02
52210	13	EXP	Contadero	3	-	-	8	1	-	12	2,58
52215	14	EXP	Córdoba	3	-	-	10	2	-	15	5,97
52224	15	EXP	Cuaspué	1	-	-	10	3	-	14	4,88
52227	16	EXP	Cumbal	4	-	-	30	2	3	39	6,68
52233	17	COR	Cumbitara	2	-	-	1	-	-	3	1,78
52250	18	SAN	El Charco	1	-	-	5	-	1	7	2,2
52254	19	GUA	El Peñol	1	-	-	7	-	-	9	1,81
52256	20	COR	El Rosario	2	1	1	2	-	-	6	1,16
52258	21	RIO	El Tablón de Gómez	-	-	-	6	1	-	7	1,15
52260	22	GUA	El Tambo	7	-	1	9	1	-	18	0,76
52520	23	PAS	Francisco Pizarro	-	-	1	3	-	-	4	0,46
52287	24	EXP	Funes	-	-	-	5	1	-	6	2,82
52317	25	EXP	Guachucal	11	1	-	18	1	-	31	120,39
52320	26	SAB	Guaitarilla	1	-	-	12	1	3	17	8,09
52323	27	EXP	Gualmatán	4	-	-	7	-	4	15	172,31
52352	28	EXP	Iles	4	-	-	8	3	1	16	6,68
52354	29	SAB	Imués	16	-	2	15	-	3	36	4,05
52356	30	EXP	Ipiales	91	3	18	427	83	150	772	83,8
52378	31	RIO	La Cruz	2	-	1	6	1	-	10	1,41
52381	32	CEN	La Florida	-	-	1	8	1	2	12	8,46
52385	33	GUA	La Llanada	-	-	-	-	-	-	0	-
52390	34	SAN	La Tola	-	-	-	1	-	-	1	0,14
52399	35	JUA	La Unión	-	-	2	2	-	-	4	1,74
52405	36	COR	Leiva	1	-	-	3	-	-	4	1,03
52411	37	OCC	Linares	-	-	2	1	-	-	3	0,57
52418	38	GUA	Los Andes	-	-	1	1	-	1	3	0,51
52427	39	TEL	Magüi Payan	-	-	-	-	-	1	1	0,13
52435	40	PIE	Mallama	5	-	1	4	-	1	11	2,89
52473	41	SAN	Mosquera	-	-	-	2	-	1	3	0,48
52480	42	CEN	Nariño	8	-	1	14	-	1	24	17,22
52490	43	SAN	Olaya Herrera	-	-	-	3	-	-	3	0,84
52506	44	SAB	Ospina	3	-	-	4	3	-	10	7,07
52540	45	COR	Policarpa	1	-	4	8	-	-	13	2,38
52560	46	EXP	Potosí	-	-	-	12	1	2	15	3,47
52565	47	ABA	Providencia	-	-	-	1	-	-	1	0,22
52573	48	EXP	Puerres	7	-	-	10	-	2	19	5,63
52585	49	EXP	Pupiales	2	1	1	11	5	5	25	2,97
52612	50	PIE	Ricaurte	7	-	1	5	3	1	17	4,71
52621	51	TEL	Roberto Payán	-	-	-	1	-	-	1	0,21
52678	52	ABA	Samaniego	4	-	1	8	-	1	14	1,46
52685	53	RIO	San Bernardo	-	-	-	2	1	-	3	0,33
52687	54	JUA	San Lorenzo	-	-	-	-	-	-	0	-
52693	55	RIO	San Pablo	2	-	-	4	-	-	6	11,19
52683	56	OCC	Sandoná	7	1	-	12	2	3	25	4,25
52696	57	SAN	Santa Bárbara	-	-	1	1	-	-	2	0,21
52699	58	ABA	Santacruz	1	1	-	5	-	-	7	1,68
52720	59	SAB	Sapuyes	5	-	-	17	-	-	22	10,41
52786	60	COR	Taminango	6	-	-	5	4	1	16	4,09
52788	61	CEN	Tangua	8	-	1	29	-	5	43	7,77
52835	62	PAS	Tumaco	38	2	21	256	54	234	605	75,26
52838	63	SAB	Túquerres	13	1	14	91	17	26	162	53,48
52885	64	CEN	Yacuanquer	3	1	-	21	-	2	27	11,6
<b>TOTAL DEPARTAMENTO</b>				<b>1.768</b>	<b>61</b>	<b>192</b>	<b>3.449</b>	<b>476</b>	<b>1.151</b>	<b>7.097</b>	<b>396,96</b>

IBS  
2018IBS  
2018IBS  
2018IBS  
2018IBS  
2018IBS  
2018

**INSTITUTO DEPARTAMENTAL DE SALUD DE NARIÑO**  
**ASEGURAMIENTO REGIMEN CONTRIBUTIVO - AÑO 2018**

FUENTE: Subdirección de Calidad y Aseguramiento - DANE - Bodega de Datos de SISPRO (SGD) – Afiliados a Salud.

Codigo	#	Región	Municipios	AFILIADOS AL REGIMEN CONTRIBUTIVO																							
				AFILIADOS AL REGIMEN CONTRIBUTIVO												% COBERTURA											
				2008	2009	2010	2011	2012	2013	2014	2015	2016	2017	2018	2008	2009	2010	2011	2012	2013	2014	2015	2016	2017	2018		
52001	1	CEN	Pasto	165.041	160.000	159.702	166.157	168.225	167.901	170.406	175.211	177.725	174.777	172.868	41,3	39,4	38,8	39,8	39,7	39,1	39,2	39,8	39,9	38,8	37,9		
52019	2	RIO	Albán	156	161	173	192	253	255	259	313	282	259	337	0,8	0,8	0,8	0,9	1,2	1,2	1,2	1,4	1,3	1,1	1,5		
52022	3	EXP	Aldana	61	81	64	101	103	150	191	224	212	399	493	0,9	1,2	1,0	1,6	1,6	2,4	3,1	3,7	3,5	6,7	8,4		
52036	4	OCC	Ancuyá	186	157	201	222	279	280	332	338	377	380	417	2,2	1,9	2,5	2,9	3,7	3,8	4,6	4,8	5,5	5,6	6,3		
52051	5	JUA	Arboleda	68	83	89	353	116	143	137	228	242	294	299	0,9	1,1	1,2	4,7	1,5	1,9	1,8	3,0	3,2	3,9	3,9		
52079	6	TEL	Barbacoas	925	940	790	950	1.219	969	895	1.045	1.112	942	969	2,9	2,8	2,3	2,7	3,4	2,7	2,4	2,8	2,9	2,4	2,4		
52083	7	RIO	Belén	144	165	151	202	213	185	184	183	179	217	228	2,1	2,4	2,1	2,8	2,9	2,5	2,5	2,4	2,4	2,8	2,9		
52110	8	JUA	Buesaco	381	400	428	498	705	659	771	686	857	840	930	1,7	1,7	1,8	2,1	2,9	2,7	3,1	2,7	3,4	3,3	3,6		
52694	9	JUA	Cartago	56	63	62	93	98	84	92	122	155	225	207	0,8	0,9	0,8	1,3	1,3	1,1	1,2	1,6	2,0	3,0	2,7		
52240	10	CEN	Chachagúí	266	264	297	425	363	390	391	495	675	688	762	2,0	2,0	2,2	3,2	2,7	2,9	2,9	3,6	4,9	4,9	5,4		
52203	11	RIO	Colón Genova	209	235	234	246	211	241	253	238	246	287	331	2,1	2,4	2,4	2,5	2,1	2,4	2,5	2,4	2,4	2,8	3,2		
52207	12	OCC	Conscata	162	129	146	153	201	257	302	438	398	417	432	1,6	1,3	1,5	1,6	2,1	2,7	3,2	4,7	4,3	4,5	4,7		
52210	13	EXP	Contadero	26	57	83	95	92	126	186	171	215	235	295	0,4	0,8	1,2	1,4	1,3	1,8	2,7	2,5	3,1	3,4	4,2		
52215	14	EXP	Córdoba	74	109	126	123	185	206	242	304	337	292	404	0,5	0,8	0,9	0,9	1,3	1,5	1,7	2,2	2,4	2,1	2,9		
52224	15	EXP	Cuaspud	24	54	85	101	100	110	233	273	281	215	192	0,3	0,7	1,0	1,2	1,2	1,3	2,7	3,2	3,3	2,5	2,2		
52227	16	EXP	Cumbal	205	184	294	311	413	388	545	833	942	1.001	1.262	0,6	0,5	0,9	0,9	1,2	1,1	1,5	2,2	2,5	2,6	3,2		
52233	17	COR	Cumbitara	137	241	204	283	318	260	273	271	268	215	235	1,1	1,9	1,5	2,1	2,3	1,8	1,8	1,8	1,7	1,3	1,4		
52250	18	SAN	El Charco	111	138	200	244	439	481	365	418	431	362	362	0,4	0,5	0,6	0,8	1,3	1,4	1,0	1,1	1,1	0,9	0,9		
52254	19	GUA	El Peñol	11	10	32	46	84	81	136	110	175	162	195	0,2	0,1	0,5	0,7	1,3	1,2	2,1	1,7	2,7	2,5	3,1		
52256	20	COR	El Rosario	131	180	180	199	234	177	205	221	196	150	122	1,2	1,6	1,7	1,9	2,2	1,7	2,0	2,2	1,9	1,5	1,2		
52258	21	RIO	El Tablón de Gómez	139	159	199	300	315	363	332	373	435	465	536	1,0	1,2	1,5	2,3	2,4	2,8	2,6	2,9	3,4	3,7	4,3		
52260	22	GUA	El Tambo	265	300	323	364	434	447	416	430	486	472	456	2,0	2,2	2,4	2,8	3,4	3,5	3,3	3,5	4,0	4,0	3,9		
52520	23	PAS	Francisco Pizarro	13	30	32	18	17	145	87	132	191	107	103	0,1	0,2	0,2	0,1	0,1	0,1	0,6	0,9	1,2	0,7	0,6		
52287	24	EXP	Funes	58	75	89	127	110	149	168	175	258	240	252	0,8	1,1	1,3	1,9	1,7	2,3	2,6	2,7	4,0	3,7	4,0		
52317	25	EXP	Guachucal	126	147	184	245	259	264	360	394	614	653	848	0,8	0,9	1,1	1,5	1,6	1,7	2,3	2,5	4,0	4,2	5,6		
52320	26	SAB	Guaitarilla	57	84	103	93	91	105	129	223	359	414	402	0,4	0,6	0,8	0,7	0,7	0,9	1,1	1,9	3,0	3,5	3,5		
52323	27	EXP	Guematán	25	18	76	69	64	71	78	132	178	163	214	0,4	0,3	1,3	1,2	1,1	1,2	1,4	2,3	3,1	2,8	3,7		
52352	28	EXP	Illes	43	47	114	76	66	59	86	156	194	210	258	0,5	0,6	1,4	0,9	0,8	0,7	1,0	1,8	2,2	2,4	2,9		
52354	29	SAB	Imués	43	42	79	77	103	124	170	307	305	279	330	0,6	0,6	1,2	1,1	1,6	1,9	2,7	4,9	5,0	4,6	5,6		
52356	30	EXP	Ipiales	25.834	25.782	25.347	26.392	26.769	27.187	28.430	29.739	30.129	28.006	28.543	22,0	21,4	20,6	20,9	20,7	20,5	21,0	21,4	21,2	19,3	19,2		
52378	31	RIO	La Cruz	716	762	836	928	1.238	859	834	886	1.079	955	1.016	4,0	4,2	4,6	5,1	6,8	4,7	4,6	4,9	5,9	5,2	5,6		
52381	32	CEN	La Florida	82	94	102	111	141	142	169	222	258	405	420	0,8	0,9	1,0	1,1	1,4	1,4	1,7	2,3	2,7	4,3	4,5		
52385	33	GUA	La Llanada	97	86	48	49	140	99	120	160	180	151	192	1,5	1,4	0,8	0,8	2,3	1,7	2,0	2,8	3,1	2,7	3,5		
52390	34	SAN	La Tola	13	25	11	15	90	81	117	147	112	82	98	0,1	0,3	0,1	0,1	0,8	0,7	1,0	1,2	0,9	0,6	0,7		
52399	35	JUA	La Unión	2.988	3.009	3.076	3.702	3.763	3.956	3.903	4.070	3.779	3.506	3.729	10,9	11,1	11,4	13,8	14,1	15,0	14,9	15,6	14,6	13,6	14,6		
52405	36	COR	Leiva	140	34	59	105	146	200	162	150	160	170	152	1,1	0,3	0,5	0,8	1,1	1,5	1,2	1,1	1,1	1,2	1,1		
52411	37	OCC	Linares	124	164	192	198	186	210	237	270	331	311	316	1,1	1,5	1,8	1,8	1,8	2,0	2,3	2,7	3,4	3,2	3,3		
52418	38	GUA	Los Andes	137	111	115	172	215	231	248	292	377	334	374	0,8	0,6	0,6	1,0	1,2	1,2	1,3	1,5	1,9	1,7	1,8		
52427	39	TEL	Magüi Payán	64	25	18	48	156	187	188	183	187	135	139	0,4	0,1	0,1	0,2	0,8	0,9	0,9	0,8	0,8	0,6	0,6		
52435	40	PIE	Mallama	39	36	67	62	80	111	125	169	253	285	315	0,4	0,4	0,8	0,7	1,0	1,4	1,6	2,2	3,3	3,8	4,3		
52473	41	SAN	Mosquera	130	214	108	140	268	347	205	198	166	121	112	1,0	1,6	0,8	1,0	1,8	2,3	1,3	1,2	1,0	0,7	0,6		
52480	42	CEN	Nariño	32	54	74	90	217	154	150	177	241	269	247	0,7	1,2	1,6	2,0	4,7	3,3	3,1	3,6	4,9	5,4	4,9		
52490	43	SAN	Olaya Herrera	122	131	181	156	320	330	292	344	336	328	255	0,4	0,5	0,6	0,5	1,1	1,1	0,9	1,1	1,1	1,0	0,8		
52506	44	SAB	Ospina	25	49	49	59	57	92	108	201	219	220	251	0,3	0,6	0,6	0,7	0,7	1,1	1,2	2,3	2,5	2,5	2,8		
52540	45	COR	Policarpa	178	210	202	211	286	272	283	295	329	302	291	1,2	1,4	1,3	1,4	1,8	1,7	1,7	1,8	1,9	1,7	1,6		
52560	46	EXP	Potosí	39	47	56	111	87	120	197	227	271	338	461	0,3	0,4	0,4	0,9	0,7	1,0	1,6	1,9	2,3	2,8	3,9		
52565	47	ABA	Providencia	59	25	22	30	48	66	86	76	177	172	196	0,5	0,2	0,2	0,2	0,4	0,5	0,7	0,6	1,3	1,3	1,4		
52573	48	EXP	Puerres	124	118	107	182	211	209	156	223	312	283	343	1,4	1,3	1,2	2,1	2,5	2,5	1,8	2,7	3,8	3,4	4,2		
52585	49	EXP	Pupiales	173	145	152	180	187	222	244	334	593	776	870	0,9	0,8	0,8	0,9	1,0	1,2	1,3	1,7	3,0	4,0	4,4		
52612	50	PIE	Ricarte	174	357	503	553	724	703	924	925	861	724	807	1,1	2,2	3,0	3,2	4,1	3,9	5,1	5,0	4,5	3,7	4,0		
52621	51	TEL	Roberto Payán	17	25	66	106	272	365	250	272	255	217	264	0,1	0,1	0,3	0,5	1,3	1,7	1,1	1,2	1,1	0,9	1,1		
52678	52	ABA	Samaniego	2.413	2.414	2.374	2.499	2.363	2.316	2.548	2.509	2.343	2.048	2.051	4,8	4,8	4,7	5,0	4,7	5,1	5,1	4,7	4,1	4,1	4,2		
52685	53	RIO	San Bernardo	69	43	114	123	174	155	179	180	297	325	389	0,4	0,3	0,7	0,7	1,0	0,9	1,0	0,9	1,5	1,6	1,9		
52687	54	JUA	San Lorenzo	153	219</																						



**INSTITUTO DEPARTAMENTAL DE SALUD DE NARIÑO  
ASEGURAMIENTO REGIMEN EXCEPCION - AÑO 2018**

**FUENTE: Subdirección de Calidad y Aseguramiento - DANE - Bodega de Datos de SISPRO (SGD) – Afiliados a Salud.**

Codigo	#	Región	Municipios	AFILIADOS AL REGIMEN EXCEPCION															
				AFILIADOS AL REGIMEN EXCEPCION								% COBERTURA							
				2011	2012	2013	2014	2015	2016	2017	2018	2011	2012	2013	2014	2015	2016	2017	2018
52001	1	CEN	Pasto	8.513	8.570	8.479	10.031	10.497	12.383	13.027	13.377	2,0	2,0	2,0	2,3	2,4	2,8	2,9	2,9
52019	2	RIO	Albán	168	169	166	205	206	185	181	179	0,8	0,8	0,8	0,9	0,9	0,8	0,8	0,8
52022	3	EXP	Aldana	1	1	1	0	0	20	21	21	0,0	0,0	0,0	0,0	0,0	0,3	0,4	0,4
52036	4	OCC	Ancuyá	122	124	124	164	165	149	152	148	1,6	1,6	1,7	2,3	2,3	2,2	2,3	2,3
52051	5	JUA	Arboleda	42	41	42	49	52	60	59	58	0,6	0,5	0,6	0,6	0,7	0,8	0,8	0,8
52079	6	TEL	Barbacoas	301	314	316	958	994	803	829	822	0,9	0,9	0,9	2,6	2,6	2,1	2,1	2,0
52083	7	RIO	Belén	170	171	168	181	183	170	173	167	2,4	2,4	2,3	2,4	2,4	2,2	2,2	2,1
52110	8	JUA	Buesaco	112	112	107	147	154	193	196	191	0,5	0,5	0,4	0,6	0,6	0,8	0,8	0,7
52694	9	JUA	Cartago	49	49	47	59	63	64	65	64	0,7	0,7	0,6	0,8	0,8	0,8	0,9	0,8
52240	10	CEN	Chachagüí	1	1	1	3	3	24	27	25	0,0	0,0	0,0	0,0	0,0	0,2	0,2	0,2
52203	11	RIO	Colón Genova	126	126	125	153	155	138	141	138	1,3	1,3	1,2	1,5	1,5	1,4	1,4	1,3
52207	12	OCC	Consaca	138	139	134	158	158	154	153	152	1,4	1,4	1,4	1,7	1,7	1,7	1,7	1,7
52210	13	EXP	Contadero	45	43	43	39	40	46	48	46	0,7	0,6	0,6	0,6	0,6	0,7	0,7	0,7
52215	14	EXP	Córdoba	56	54	53	104	108	132	137	134	0,4	0,4	0,4	0,7	0,8	0,9	1,0	1,0
52224	15	EXP	Cuaspuñ	48	48	46	63	63	62	62	62	0,6	0,6	0,5	0,7	0,7	0,7	0,7	0,7
52227	16	EXP	Cumbal	367	372	367	514	524	459	495	489	1,1	1,0	1,0	1,4	1,4	1,2	1,3	1,2
52233	17	COR	Cumbitara	41	41	41	67	73	98	99	100	0,3	0,3	0,3	0,5	0,5	0,6	0,6	0,6
52250	18	SAN	El Charco	241	242	246	663	690	538	551	547	0,8	0,7	0,7	1,9	1,9	1,4	1,4	1,3
52254	19	GUA	El Peñol	0	0	0	0	2	24	25	24	0,0	0,0	0,0	0,0	0,0	0,4	0,4	0,4
52256	20	COR	El Rosario	3	3	3	72	78	85	86	82	0,0	0,0	0,0	0,7	0,8	0,8	0,9	0,8
52258	21	RIO	El Tablón de Gómez	191	190	186	227	235	224	234	231	1,4	1,4	1,4	1,8	1,8	1,8	1,9	1,9
52260	22	GUA	El Tambo	319	318	315	361	363	310	309	303	2,5	2,5	2,5	2,9	3,0	2,6	2,6	2,6
52520	23	PAS	Francisco Pizarro	101	105	101	186	186	128	130	127	0,8	0,8	0,7	1,3	1,2	0,8	0,8	0,8
52287	24	EXP	Funes	27	27	26	29	31	45	45	45	0,4	0,4	0,4	0,4	0,5	0,7	0,7	0,7
52317	25	EXP	Guachucal	206	207	206	274	275	221	224	220	1,3	1,3	1,3	1,7	1,8	1,4	1,5	1,4
52320	26	SAB	Guaitarilla	86	86	84	183	186	171	170	164	0,7	0,7	0,7	1,5	1,5	1,4	1,5	1,4
52323	27	EXP	Gualmatán	10	10	9	14	16	37	39	39	0,2	0,2	0,2	0,2	0,3	0,6	0,7	0,7
52352	28	EXP	Iles	61	63	63	67	69	72	72	72	0,7	0,7	0,7	0,8	0,8	0,8	0,8	0,8
52354	29	SAB	Imués	3	3	3	12	13	34	35	34	0,0	0,0	0,0	0,2	0,2	0,6	0,6	0,6
52356	30	EXP	IpiALES	1.681	1.679	1.652	2.339	2.404	2.421	2.455	2.403	1,3	1,3	1,2	1,7	1,7	1,7	1,7	1,6
52378	31	RIO	La Cruz	430	433	417	406	415	428	435	429	2,4	2,4	2,3	2,2	2,3	2,3	2,4	2,3
52381	32	CEN	La Florida	6	6	6	12	12	39	39	40	0,1	0,1	0,1	0,1	0,1	0,4	0,4	0,4
52385	33	GUA	La Llanada	45	45	42	66	67	63	65	64	0,7	0,7	0,7	1,1	1,2	1,1	1,2	1,2
52390	34	SAN	La Tola	67	70	68	263	276	200	206	204	0,6	0,6	0,6	2,2	2,2	1,5	1,5	1,4
52399	35	JUA	La Unión	484	483	474	672	691	611	616	605	1,8	1,8	1,8	2,6	2,6	2,4	2,4	2,4
52405	36	COR	Leiva	183	181	179	225	227	207	208	206	1,4	1,4	1,3	1,6	1,6	1,5	1,5	1,4
52411	37	OCC	Linares	156	152	152	165	178	163	166	162	1,5	1,4	1,5	1,6	1,8	1,6	1,7	1,7
52418	38	GUA	Los Andes	146	146	142	164	170	158	165	163	0,8	0,8	0,8	0,9	0,9	0,8	0,8	0,8
52427	39	TEL	Magüí Payán	15	17	19	88	97	84	91	96	0,1	0,1	0,1	0,4	0,4	0,4	0,4	0,4
52435	40	PIE	Mallama	4	4	5	106	108	108	113	113	0,0	0,0	0,1	1,3	1,4	1,4	1,5	1,5
52473	41	SAN	Mosquera	8	8	8	379	388	258	260	258	0,1	0,1	0,1	2,4	2,4	1,5	1,5	1,5
52480	42	CEN	Nariño	0	0	0	1	1	6	6	6	0,0	0,0	0,0	0,0	0,0	0,1	0,1	0,1
52490	43	SAN	Olaya Herrera	38	42	46	557	570	421	433	434	0,1	0,1	0,2	1,8	1,8	1,3	1,4	1,3
52506	44	SAB	Ospina	22	22	21	22	24	32	33	31	0,3	0,3	0,2	0,3	0,3	0,4	0,4	0,4
52540	45	COR	Policarpa	4	4	4	87	99	134	141	140	0,0	0,0	0,0	0,5	0,6	0,8	0,8	0,8
52560	46	EXP	Potosí	28	27	27	38	40	76	82	81	0,2	0,2	0,2	0,3	0,3	0,6	0,7	0,7
52565	47	ABA	Providencia	37	37	36	91	94	80	82	82	0,3	0,3	0,3	0,7	0,7	0,6	0,6	0,6
52573	48	EXP	Puerres	84	85	85	115	119	121	119	118	1,0	1,0	1,0	1,4	1,4	1,5	1,4	1,4
52585	49	EXP	Pupiales	33	33	35	34	37	90	94	91	0,2	0,2	0,2	0,2	0,2	0,5	0,5	0,5
52612	50	PIE	Ricaurte	127	129	132	429	443	379	389	383	0,7	0,7	0,7	2,4	2,4	2,0	2,0	1,9
52621	51	TEL	Roberto Payán	5	8	8	196	205	188	203	206	0,0	0,0	0,0	0,9	0,9	0,8	0,8	0,8
52678	52	ABA	Samaniego	457	458	453	601	620	541	557	547	0,9	0,9	0,9	1,2	1,3	1,1	1,1	1,1
52685	53	RIO	San Bernardo	93	93	91	112	112	92	94	93	0,5	0,5	0,5	0,6	0,6	0,5	0,5	0,4
52687	54	JUA	San Lorenzo	97	94	94	154	175	173	179	176	0,5	0,5	0,5	0,8	0,9	0,9	0,9	0,9
52693	55	RIO	San Pablo	332	335	325	296	305	319	323	317	1,9	1,9	1,8	1,7	1,7	1,8	1,9	1,8
52683	56	OCC	Sandoná	311	313	312	420	425	408	411	402	1,2	1,2	1,2	1,6	1,7	1,6	1,6	1,6
52696	57	SAN	Santa Bárbara	25	29	31	247	251	199	201	200	0,2	0,2	0,2	1,7	1,7	1,4	1,4	1,4
52699	58	ABA	Santacruz	86	88	88	153	158	125	126	126	0,3	0,3	0,3	0,6	0,6	0,4	0,4	0,4
52720	59	SAB	Sapuyes	2	2	2	2	4	20	24	23	0,0	0,0	0,0	0,0	0,1	0,3	0,4	0,4
52786	60	COR	Taminango	278	276	270	308	318	303	314	308	1,5	1,4	1,4	1,5	1,5	1,4	1,5	1,4
52788	61	CEN	Tangua	15	14	14	24	25	55	55	55	0,1	0,1	0,1	0,2	0,3	0,6	0,6	0,6
52835	62	PAS	Tumaco	1.791	1.800	1.755	5.309	5.423	4.134	4.319	4.279	1,0	1,0	0,9	2,7	2,7	2,0	2,1	2,0
52838	63	SAB	Túquerres	856	865	848	1.031	1.047	927	942	927	2,1	2,1	2,1	2,5	2,6	2,3	2,3	2,3
52885	64	CEN	Yacuanquer	10	10	10	15	18	53	55	52	0,1	0,1	0,1	0,1	0,2	0,5	0,5	0,5
<b>TOTAL DEPARTAMENTO</b>				<b>19.504</b>	<b>19.617</b>	<b>19.353</b>	<b>30.110</b>	<b>31.128</b>	<b>30.645</b>	<b>31.786</b>	<b>31.881</b>	<b>1,2</b>	<b>1,2</b>	<b>1,1</b>	<b>1,7</b>	<b>1,8</b>	<b>1,7</b>	<b>1,8</b>	<b>1,8</b>

IBS  
2018IBS  
2018IBS  
2018IBS  
2018IBS  
2018IBS  
2018
**INSTITUTO DEPARTAMENTAL DE SALUD DE NARIÑO**  
**ASEGURAMIENTO REGIMEN SUBSIDIADO - AÑO 2018**
**FUENTE: Subdirección de Calidad y Aseguramiento - DANE - Bodega de Datos de SISPRO (SGD) – Afiliados a Salud.**

Codigo	#	Región	Municipios	AFILIACION REGIMEN SUBSIDIADO																							
				AFILIADOS AL REGIMEN SUBSIDIADO												% COBERTURA											
				2008	2009	2010	2011	2012	2013	2014	2015	2016	2017	2018	2008	2009	2010	2011	2012	2013	2014	2015	2016	2017	2018		
52001	1	CEN	Pasto	200.635	209.307	195.446	194.931	201.616	204.296	209.648	217.552	214.121	218.364	223.120	50,2	51,6	47,5	46,7	47,6	47,6	48,3	49,4	48,1	48,4	48,9		
52019	2	RIO	Albán	7.912	8.239	8.120	7.829	7.660	7.498	7.345	7.191	7.154	7.184	6.984	39,3	40,4	39,2	37,3	36,0	34,8	33,6	32,5	31,9	31,6	30,4		
52022	3	EXP	Aldana	6.645	7.609	7.781	7.406	7.567	7.440	7.207	7.250	7.325	7.190	7.048	100,3	116,2	120,3	115,8	119,7	119,3	116,9	119,1	122,0	121,3	120,4		
52036	4	OCC	Ancuyá	8.037	9.687	8.497	7.741	7.497	7.284	7.137	7.058	6.842	6.750	6.604	96,6	119,0	106,7	99,5	98,6	98,1	98,5	99,6	99,1	100,1	100,5		
52051	5	JUA	Arboleda	6.247	7.616	7.146	6.636	6.501	6.562	6.534	6.380	6.305	6.247	6.148	83,5	101,7	95,2	88,3	86,4	87,1	86,6	84,5	83,4	82,6	81,2		
52079	6	TEL	Barbacoas	22.490	25.984	25.797	31.062	33.841	33.059	31.899	32.686	34.843	35.630	34.470	69,4	78,5	76,2	89,7	95,6	91,3	86,1	86,4	90,0	90,1	85,3		
52083	7	RIO	Belén	4.701	5.183	5.347	5.115	4.992	5.145	5.166	5.094	5.077	5.097	5.014	68,6	74,6	75,9	71,7	69,0	70,3	69,6	67,8	66,7	66,1	64,3		
52110	8	JUA	Buesaco	11.645	16.766	17.850	18.593	18.835	18.592	18.444	18.617	18.493	18.488	18.341	50,5	71,9	75,6	77,8	77,9	76,0	74,5	74,3	72,9	72,1	70,7		
52694	9	JUA	Cartago	5.933	6.189	6.155	6.027	6.033	6.029	5.993	5.975	6.048	6.002	6.043	82,4	85,3	84,2	82,0	81,6	81,0	80,0	79,3	79,7	78,8	78,9		
52240	10	CEN	Chachagüí	7.277	9.083	9.258	8.886	9.015	9.281	9.313	9.307	9.215	9.386	9.363	55,5	68,8	69,6	66,3	68,6	68,2	68,0	67,5	66,4	67,2	66,7		
52203	11	RIO	Colón Genova	7.627	8.223	8.144	7.885	7.884	7.708	7.584	7.525	7.538	7.469	7.389	77,6	83,4	82,1	79,2	78,8	76,7	75,2	74,3	74,1	73,2	72,2		
52207	12	OCC	Consaca	8.794	10.259	9.786	9.457	9.335	8.895	8.662	8.425	8.496	8.397	8.330	87,7	103,2	99,3	96,9	96,5	92,8	91,3	89,8	91,4	91,3	91,5		
52210	13	EXP	Contadero	6.561	7.314	6.767	6.385	6.303	6.375	6.229	6.108	6.101	6.152	6.051	97,2	107,8	99,3	93,4	91,7	92,4	89,9	87,8	87,5	87,8	86,0		
52215	14	EXP	Córdoba	12.132	14.879	14.619	14.597	14.733	14.476	14.107	14.055	13.852	13.871	13.581	88,6	108,3	106,0	105,4	106,1	103,9	101,0	100,3	98,7	98,6	96,4		
52224	15	EXP	Cuasapud	10.321	10.439	9.803	9.274	9.352	9.178	8.915	9.089	9.154	9.150	9.035	125,1	125,7	117,4	110,5	110,7	108,0	104,3	105,8	105,9	105,3	103,5		
52227	16	EXP	Cumbal	23.450	31.516	32.155	32.180	32.029	31.545	31.295	31.030	31.261	31.557	30.683	71,4	94,0	94,1	92,3	90,1	84,8	82,8	81,5	80,8	77,1	77,1		
52233	17	COR	Cumbitara	6.902	7.726	7.625	7.403	6.953	7.238	7.041	7.050	6.977	7.033	6.899	55,4	60,2	57,8	54,5	49,7	50,3	47,6	46,3	44,5	43,6	41,6		
52250	18	SAN	El Charco	14.452	15.521	14.938	15.935	18.097	19.835	19.936	20.411	19.759	20.225	19.321	50,4	52,2	48,5	49,9	54,7	57,8	56,1	55,4	51,7	51,1	47,1		
52254	19	GUA	El Peñol	5.587	6.500	5.879	5.811	5.867	5.776	5.617	5.689	5.628	5.625	5.540	82,9	97,0	88,0	87,5	88,7	87,8	85,9	87,5	87,0	87,5	86,8		
52256	20	COR	El Rosario	8.876	9.129	8.856	8.474	8.041	7.870	7.571	7.539	7.349	7.348	6.947	80,3	83,4	81,8	79,2	76,0	75,3	73,3	73,9	73,0	73,9	70,9		
52258	21	RIO	El Tablón de Gómez	11.725	14.152	14.384	13.809	13.671	13.151	13.102	12.923	12.714	12.680	12.517	86,1	104,9	107,6	104,2	104,2	101,1	101,7	101,3	100,7	101,3	101,0		
52260	22	GUA	El Tambo	14.394	15.477	14.186	13.261	13.051	12.384	12.042	11.992	11.867	11.840	11.605	106,1	115,7	107,6	102,0	101,8	98,0	96,7	97,7	98,2	99,5	99,0		
52520	23	PAS	Francisco Pizarro	4.667	5.831	6.009	5.841	6.188	6.089	5.786	5.856	5.721	6.078	5.978	38,5	46,6	46,5	43,9	45,1	43,1	39,7	38,9	36,9	38,0	36,3		
52287	24	EXP	Funes	6.082	7.141	6.894	6.441	6.208	6.019	5.799	5.774	5.792	5.772	5.665	88,9	105,2	102,4	96,4	93,4	91,3	88,6	88,9	89,8	90,2	89,2		
52317	25	EXP	Guachucal	15.526	17.212	17.139	17.134	17.107	16.834	16.653	16.382	16.277	16.508	16.136	94,2	105,1	105,4	106,1	106,7	105,8	105,5	104,7	104,7	107,1	105,7		
52320	26	SAB	Guañarilla	11.938	13.394	13.249	12.884	12.181	11.410	11.116	11.000	10.637	10.423	10.266	90,7	103,1	103,3	101,8	97,5	92,5	91,4	89,8	89,2	89,2	89,2		
52323	27	EXP	Gualmatán	4.339	5.694	5.620	5.478	5.449	5.429	5.328	5.313	5.344	5.398	5.372	76,0	99,6	98,1	95,5	94,8	94,4	92,5	92,1	92,6	93,4	92,9		
52352	28	EXP	Iles	6.219	7.529	7.140	6.953	7.126	6.995	6.852	6.828	6.862	6.902	6.776	77,1	92,2	86,6	83,3	84,5	82,1	79,6	78,5	78,1	77,8	75,7		
52354	29	SAB	Imués	6.199	7.033	6.695	6.351	6.214	5.831	5.617	5.456	5.499	5.410	5.239	87,4	100,9	97,8	94,5	94,2	89,9	88,4	87,5	89,7	90,1	88,8		
52356	30	EXP	Ipiales	68.550	78.470	81.177	84.791	88.625	89.728	90.859	92.312	92.080	93.380	94.178	58,3	65,2	65,8	67,1	68,5	67,8	67,0	66,6	64,9	64,4	63,5		
52378	31	RIO	La Cruz	11.850	15.100	14.344	14.085	13.791	14.218	14.127	14.161	14.144	14.263	14.190	66,3	84,2	79,7	78,0	76,2	78,4	77,7	77,7	77,5	78,1	77,6		
52381	32	CEN	La Florida	9.109	10.191	9.963	9.520	9.155	8.792	8.494	8.327	8.169	8.027	7.956	85,1	97,1	96,8	94,1	92,0	89,7	87,7	87,1	86,4	85,7	85,6		
52385	33	GUA	La Llanada	3.805	4.185	4.188	3.777	3.693	3.635	3.659	3.615	3.700	3.800	3.831	59,9	66,7	67,6	61,6	61,1	60,9	62,1	62,2	64,6	67,3	68,9		
52390	34	SAN	La Tola	5.640	6.172	5.568	5.433	5.522	5.265	5.302	5.357	5.327	5.548	5.383	59,5	62,6	54,3	50,9	49,6	45,4	43,9	42,6	40,6	40,6	37,8		
52399	35	JUA	La Unión	14.447	20.071	23.337	24.275	25.040	25.185	25.577	25.729	25.654	25.898	25.973	52,8	73,8	86,4	90,5	94,0	95,2	97,4	98,7	99,1	100,8	101,9		
52405	36	COR	Leiva	8.366	8.940	8.752	9.028	8.851	8.582	8.517	8.544	8.432	8.424	8.278	67,3	70,8	68,2	69,2	66,8	63,8	62,3	61,7	60,0	59,0	57,2		
52411	37	OCC	Linares	9.747	10.849	10.115	9.739	9.691	9.252	8.903	8.777	8.648	8.557	8.418	86,4	97,7	92,5	90,6	91,7	89,0	87,1	87,4	87,5	88,2	88,4		
52418	38	GUA	Los Andes	9.475	9.975	9.455	9.156	9.121	8.903	8.766	8.500	8.294	8.356	8.316	55,3	57,2	53,2	50,6	49,6	47,5	45,9	43,8	41,9	41,5	40,6		
52427	39	TEL	Magüi Payán	8.484	9.266	8.940	8.986	8.805	9.094	9.005	9.003	8.577	8.372	7.790	47,0	49,8	46,5	45,3	43,1	43,1	41,4	40,1	37,1	35,1	31,7		
52435	40	PIE	Mallama	8.491	9.090	8.933	8.045	7.849	7.324	7.009	6.877	6.892	6.822	6.608	96,6	105,2	105,2	96,5	95,8	91,0	88,8	88,7	90,6	91,3	90,1		
52473	41	SAN	Mosquera	10.038	10.389	10.554	10.338	10.007	9.274	8.754	8.435	7.522	7.283	6.092	76,3	76,6	75,4	71,7	67,3	60,5	55,4	51,8	44,9	42,2	34,3		
52480	42	CEN	Nariño	2.490	3.145	2.836	2.846	2.891	2.959	3.033	3.147	3.083	3.025	2.988	56,9	70,8	62,8	62,1	62,1	62,6	63,3	64,6	62,5	60,5	58,9		
52490	43	SAN	Olaya Herrera	13.878	16.587	16.132	17.150	18.231	18.900	18.366	18.452	18.332	18.607	17.915	48,5	57,3	55,0	57,7	60,6	62,1	59,6	59,1	58,0	58,2	55,3		
52506	44	SAB	Ospina	5.559	6.217	6.428	6.175	6.206	6.036	5.979	5.954	5.919	5.914	5.808	66,2	73,5	75,6	72,2	72,2	69,9	68,9	68,3	67,6	67,2	65,7		
52540	45	COR	Policarpa	8.665	10.407	11.772	11.763	12.150	11.990	11.706	11.680	11.557	11.753	11.543	59,1	69,5	77,1	75,5	76,5	74,0	70,9	69,4	67,4	67,3	64,9		
52560	46	EXP	Potosí	9.216</																							





**NUMERO DE PRESTADORES DE SERVICIOS DE SALUD - CON CORTE A 31 DE DICIEMBRE DE 2018  
DEPARTAMENTO DE NARIÑO**

Fuente: Dirección de Prestación de Servicios y Atención Primaria - MSPS - Subdirección de Calidad y Aseguramiento IDSN

Código	#	Región	MUNICIPIOS	IPS				Profesionales Independientes	Transporte Especial			Objeto Social Diferente			TOTAL Prestadores
				Mixtos	Públicos	Privados	Total		Públicos	Privados	Total	Públicos	Privados	Total	
52001	1	CEN	Pasto	0	3	162	165	571	0	8	8	3	18	21	765
52019	2	RIO	Albán	0	1	0	1	3	0	0	0	0	0	0	4
52022	3	EXP	Aldana	0	1	0	1	0	0	0	0	0	0	0	1
52036	4	OCC	Ancuyá	0	1	0	1	3	0	0	0	0	0	0	4
52051	5	JUA	Arboleda	0	1	0	1	1	0	0	0	0	0	0	2
52079	6	TEL	Barbacoas	0	1	1	2	11	0	0	0	0	1	1	14
52083	7	RIO	Belén	0	1	0	1	4	0	0	0	0	0	0	5
52110	8	JUA	Buesaco	0	1	1	2	4	0	0	0	0	0	0	6
52203	9	RIO	Colón Genova	0	1	0	1	1	0	0	0	0	0	0	2
52207	10	OCC	Consaca	0	1	1	2	3	0	0	0	0	0	0	5
52210	11	EXP	Contadero	0	1	0	1	0	0	0	0	0	0	0	1
52215	12	EXP	Córdoba	0	1	2	3	1	0	0	0	0	0	0	4
52224	13	EXP	Cuaspud	0	1	2	3	0	0	0	0	0	0	0	3
52227	14	EXP	Cumbal	0	1	4	5	11	0	0	0	0	0	0	16
52233	15	COR	Cumbitara	0	1	0	1	0	0	0	0	0	0	0	1
52240	16	CEN	Chachagüí	0	1	2	3	6	0	0	0	0	1	1	10
52250	17	SAN	El Charco	0	1	0	1	4	0	0	0	0	0	0	5
52254	18	GUA	El Peñol	0	1	0	1	0	0	0	0	0	0	0	1
52256	19	COR	El Rosario	0	1	0	1	0	0	0	0	0	0	0	1
52258	20	RIO	El Tablón de Gómez	0	1	1	2	6	0	0	0	0	0	0	8
52260	21	GUA	El Tambo	0	1	2	3	4	0	0	0	0	0	0	7
52287	22	EXP	Funes	0	1	0	1	6	0	0	0	0	0	0	7
52317	23	EXP	Guachucal	0	1	2	3	11	0	0	0	0	0	0	14
52320	24	SAB	Guaitarilla	0	1	2	3	6	0	0	0	0	0	0	9
52323	25	EXP	Gualmatán	0	1	1	2	2	0	0	0	0	0	0	4
52352	26	EXP	Iles	0	1	0	1	2	0	0	0	0	0	0	3
52354	27	SAB	Imués	0	1	1	2	1	0	0	0	0	0	0	3
52356	28	EXP	Ipiales	0	2	26	28	125	0	0	0	0	5	5	158
52378	29	RIO	La Cruz	0	1	0	1	12	0	0	0	0	0	0	13
52381	30	CEN	La Florida	0	1	0	1	4	0	0	0	0	0	0	5
52385	31	GUA	La Llanada	0	1	0	1	4	0	0	0	0	0	0	5
52390	32	SAN	La Tola	0	1	0	1	0	0	0	0	0	0	0	1
52399	33	JUA	La Unión	0	2	4	6	17	0	0	0	0	2	2	25
52405	34	COR	Leiva	0	1	0	1	1	0	0	0	0	0	0	2
52411	35	OCC	Linares	0	1	0	1	3	0	0	0	0	0	0	4
52418	36	GUA	Los Andes	0	1	0	1	2	0	0	0	0	0	0	3
52427	37	TEL	Magüi Payan	0	1	0	1	0	0	0	0	0	0	0	1
52435	38	PIE	Mallama	0	1	0	1	2	0	0	0	0	0	0	3
52473	39	SAN	Mosquera	0	1	0	1	0	0	0	0	0	0	0	1
52480	40	CEN	Nariño	0	1	0	1	0	0	0	0	0	0	0	1
52490	41	SAN	Olaya Herrera	0	1	0	1	0	0	0	0	0	0	0	1
52506	42	SAB	Ospina	0	1	0	1	0	0	0	0	0	0	0	1
52520	43	PAS	Francisco Pizarro	0	1	1	2	2	0	0	0	0	0	0	4
52540	44	COR	Policarpa	0	1	1	2	3	0	0	0	1	0	1	6
52560	45	EXP	Potosí	0	1	0	1	2	0	0	0	0	0	0	3
52565	46	ABA	Providencia	0	1	0	1	0	0	0	0	0	0	0	1
52573	47	EXP	Puerres	0	1	0	1	2	0	0	0	0	0	0	3
52585	48	EXP	Pupiales	0	1	0	1	9	0	0	0	0	0	0	10
52612	49	PIE	Ricaurte	0	1	0	1	6	0	0	0	0	0	0	7
52621	50	TEL	Roberto Payán	0	1	0	1	0	0	0	0	0	0	0	1
52678	51	ABA	Samaniego	0	1	5	6	13	0	0	0	0	0	0	19
52683	52	OCC	Sandoná	0	1	3	4	9	0	0	0	0	0	0	13
52685	53	RIO	San Bernardo	0	1	0	1	3	0	0	0	0	0	0	4
52687	54	JUA	San Lorenzo	0	1	0	1	1	0	0	0	0	0	0	2
52693	55	RIO	San Pablo	0	1	0	1	7	0	0	0	0	0	0	8
52694	56	JUA	San Pedro de Cartago	0	1	0	1	0	0	0	0	0	0	0	1
52696	57	SAN	Santa Bárbara	0	1	1	2	3	0	0	0	0	0	0	5
52699	58	ABA	Santacruz (Guachavez)	0	1	1	2	2	0	0	0	0	0	0	4
52720	59	SAB	Sapuyes	0	1	0	1	0	0	0	0	0	0	0	1
52786	60	COR	Taminango	0	1	0	1	12	0	0	0	0	0	0	13
52788	61	CEN	Tangua	0	1	0	1	3	0	0	0	0	0	0	4
52835	62	PAS	Tumaco	0	2	17	19	44	0	1	1	0	3	3	67
52838	63	SAB	Túquerres	0	0	10	10	11	0	0	0	0	1	1	22
52885	64	CEN	Yacuanquer	0	1	1	2	5	0	0	0	0	0	0	7
<b>TOTAL DEPARTAMENTO</b>				<b>0</b>	<b>68</b>	<b>254</b>	<b>322</b>	<b>968</b>	<b>0</b>	<b>9</b>	<b>9</b>	<b>4</b>	<b>31</b>	<b>35</b>	<b>1.334</b>



IBS  
2018IBS  
2018IBS  
2018IBS  
2018IBS  
2018IBS  
2018

**DISTRIBUCION DE PRESTADORES CON SEDES, SERVICIOS Y CAPACIDAD INSTALADA - CORTE A 31 DE DICIEMBRE DE 2018  
DEPARTAMENTO DE NARIÑO**

Fuente: Dirección de Prestación de Servicios y Atención Primaria - MSPS - Subdirección de Calidad y Aseguramiento IDSN

Código	#	Región	MUNICIPIOS	Prestadores	Sedes	Servicios	Camas	Salas	Ambulancias
52001	1	CEN	Pasto	765	110	3.173	1859	363	52
52019	2	RIO	Albán	4	9	55	0	4	2
52022	3	EXP	Aldana	1	2	24	0	2	1
52036	4	OCC	Ancuyá	4	3	29	0	3	2
52051	5	JUA	Arboleda	2	4	49	0	3	2
52079	6	TEL	Barbacoas	14	15	195	25	9	4
52083	7	RIO	Belén	5	1	32	0	2	1
52110	8	JUA	Buesaco	6	13	113	0	4	3
52203	9	RIO	Colón Genova	2	3	55	0	5	2
52207	10	OCC	Consaca	5	2	38	0	3	2
52210	11	EXP	Contadero	1	2	25	1	1	1
52215	12	EXP	Córdoba	4	5	88	0	4	2
52224	13	EXP	Cuaspué	3	0	55	0	4	2
52227	14	EXP	Cumbal	16	16	269	10	12	5
52233	15	COR	Cumbitara	1	4	58	0	3	2
52240	16	CEN	Chachagüí	10	10	64	11	3	2
52250	17	SAN	El Charco	5	10	143	18	4	1
52254	18	GUA	El Peñol	1	0	23	0	2	2
52256	19	COR	El Rosario	1	4	69	1	2	2
52258	20	RIO	El Tablón de Gómez	8	3	71	0	5	3
52260	21	GUA	El Tambo	7	3	70	12	3	2
52287	22	EXP	Funes	7	1	31	0	3	2
52317	23	EXP	Guachucal	14	2	85	8	5	3
52320	24	SAB	Guaitarilla	9	3	65	7	3	2
52323	25	EXP	Gualmatán	4	2	39	0	2	2
52352	26	EXP	Iles	3	1	27	0	4	3
52354	27	SAB	Imués	3	5	73	0	4	3
52356	28	EXP	Ipiales	158	57	921	188	34	12
52378	29	RIO	La Cruz	13	11	86	15	5	3
52381	30	CEN	La Florida	5	8	97	1	5	3
52385	31	GUA	La Llanada	5	0	28	0	2	2
52390	32	SAN	La Tola	1	7	103	2	1	0
52399	33	JUA	La Unión	25	7	162	44	12	5
52405	34	COR	Leiva	2	0	22	0	1	1
52411	35	OCC	Linares	4	3	42	2	3	3
52418	36	GUA	Los Andes	3	1	28	0	4	3
52427	37	TEL	Magüí Payán	1	11	139	0	3	2
52435	38	PIE	Mallama	3	9	125	2	4	2
52473	39	SAN	Mosquera	1	0	23	0	2	0
52480	40	CEN	Nariño	1	1	23	2	2	1
52490	41	SAN	Olaya Herrera	1	8	89	0	2	1
52506	42	SAB	Ospina	1	0	26	4	3	1
52520	43	PAS	Francisco Pizarro	4	4	62	0	2	1
52540	44	COR	Policarpa	6	8	93	0	4	3
52560	45	EXP	Potosí	3	10	125	0	3	2
52565	46	ABA	Providencia	1	2	25	0	3	1
52573	47	EXP	Puerres	3	7	77	0	3	2
52585	48	EXP	Pupiales	10	4	67	3	5	3
52612	49	PIE	Ricaurte	7	11	148	9	5	4
52621	50	TEL	Roberto Payán	1	7	91	0	4	3
52678	51	ABA	Samaniego	19	8	128	31	7	5
52685	52	RIO	San Bernardo	13	4	50	16	6	3
52687	53	JUA	San Lorenzo	4	7	79	0	2	2
52683	54	OCC	Sandoná	2	8	99	1	5	3
52693	55	RIO	San Pablo	8	5	61	15	3	2
52694	56	JUA	San Pedro de Cartago	1	0	22	0	3	2
52696	57	SAN	Santa Bárbara	5	5	103	2	3	0
52699	58	ABA	Santacruz	4	4	41	0	2	1
52720	59	SAB	Sapuyes	1	2	35	0	2	1
52786	60	COR	Taminango	13	9	109	2	7	3
52788	61	CEN	Tangua	4	6	56	0	5	3
52835	62	PAS	Tumaco	67	55	915	218	38	16
52838	63	SAB	Túquerres	22	11	259	47	10	3
52885	64	CEN	Yacuanquer	7	5	34	10	3	2
<b>TOTAL DEPARTAMENTO</b>				<b>1.334</b>	<b>538</b>	<b>9.611</b>	<b>2.566</b>	<b>670</b>	<b>214</b>

IBS  
2018IBS  
2018IBS  
2018IBS  
2018IBS  
2018IBS  
2018

## CAPACIDAD INSTALADA - CAMAS - POR IPS CON CORTE A 31 DE DICIEMBRE DE 2018

## DEPARTAMENTO DE NARIÑO

Fuente : Dirección de Prestación de Servicios y Atención Primaria - MSPS - REPS - Subdirección de Calidad y Aseguramiento IDSN

Código	#	Región	MUNICIPIOS	Camas Pediátricas	Camas Adultos	Camas Obstetricia	Camas Cuidado Intermedio Neonatal	Camas Cuidado Intensivo Neonatal	Camas Cuidado Intermedio Pediátrico	Camas Cuidado Intensivo Pediátrico	Camas Cuidado Intermedio Adulto	Camas Cuidado Intensivo Adulto	Camas Unidad de Quemados Adulto
52001	1	CEN	Pasto	105	735	93	39	37	5	16	34	96	0
52019	2	RIO	Albán	0	0	0	0	0	0	0	0	0	0
52022	3	EXP	Aldana	0	0	0	0	0	0	0	0	0	0
52036	4	OCC	Ancuyá	0	0	0	0	0	0	0	0	0	0
52051	5	JUA	Arboleda	0	0	0	0	0	0	0	0	0	0
52079	6	TEL	Barbacoas	8	12	5	0	0	0	0	0	0	0
52083	7	RIO	Belén	0	0	0	0	0	0	0	0	0	0
52110	8	JUA	Buesaco	0	0	0	0	0	0	0	0	0	0
52203	9	RIO	Colón Genova	0	0	0	0	0	0	0	0	0	0
52207	10	OCC	Consaca	0	0	0	0	0	0	0	0	0	0
52210	11	EXP	Contadero	0	0	1	0	0	0	0	0	0	0
52215	12	EXP	Córdoba	0	0	0	0	0	0	0	0	0	0
52224	13	EXP	Cuaspué	0	0	0	0	0	0	0	0	0	0
52227	14	EXP	Cumbal	2	6	2	0	0	0	0	0	0	0
52233	15	COR	Cumbitara	0	0	0	0	0	0	0	0	0	0
52240	16	CEN	Chachagüí	0	0	0	0	0	0	0	0	0	0
52250	17	SAN	El Charco	4	10	4	0	0	0	0	0	0	0
52254	18	GUA	El Peñol	0	0	0	0	0	0	0	0	0	0
52256	19	COR	El Rosario	0	0	1	0	0	0	0	0	0	0
52258	20	RIO	El Tablón de Gómez	0	0	0	0	0	0	0	0	0	0
52260	21	GUA	El Tambo	4	8	0	0	0	0	0	0	0	0
52287	22	EXP	Funes	0	0	0	0	0	0	0	0	0	0
52317	23	EXP	Guachucal	2	4	2	0	0	0	0	0	0	0
52320	24	SAB	Guaitarilla	1	4	2	0	0	0	0	0	0	0
52323	25	EXP	Gualmatán	0	0	0	0	0	0	0	0	0	0
52352	26	EXP	Iles	0	0	0	0	0	0	0	0	0	0
52354	27	SAB	Imués	0	0	0	0	0	0	0	0	0	0
52356	28	EXP	Ipiiales	32	74	32	6	8	0	0	6	23	0
52378	29	RIO	La Cruz	3	10	2	0	0	0	0	0	0	0
52381	30	CEN	La Florida	0	0	1	0	0	0	0	0	0	0
52385	31	GUA	La Llanada	0	0	0	0	0	0	0	0	0	0
52390	32	SAN	La Tala	0	0	2	0	0	0	0	0	0	0
52399	33	JUA	La Unión	10	24	10	0	0	0	0	0	0	0
52405	34	COR	Leiva	0	0	0	0	0	0	0	0	0	0
52411	35	OCC	Linares	0	0	2	0	0	0	0	0	0	0
52418	36	GUA	Los Andes	0	0	0	0	0	0	0	0	0	0
52427	37	TEL	Magüi Payan	0	0	0	0	0	0	0	0	0	0
52435	38	PIE	Mallama	0	0	2	0	0	0	0	0	0	0
52473	39	SAN	Mosquera	0	0	0	0	0	0	0	0	0	0
52480	40	CEN	Nariño	0	0	2	0	0	0	0	0	0	0
52490	41	SAN	Olaya Herrera	0	0	0	0	0	0	0	0	0	0
52506	42	SAB	Ospina	0	0	4	0	0	0	0	0	0	0
52520	43	PAS	Francisco Pizarro	0	0	0	0	0	0	0	0	0	0
52540	44	COR	Policarpa	0	0	0	0	0	0	0	0	0	0
52560	45	EXP	Potosí	0	0	0	0	0	0	0	0	0	0
52565	46	ABA	Providencia	0	0	0	0	0	0	0	0	0	0
52573	47	EXP	Puerres	0	0	0	0	0	0	0	0	0	0
52585	48	EXP	Pupiales	0	0	3	0	0	0	0	0	0	0
52612	49	PIE	Ricaurte	3	3	3	0	0	0	0	0	0	0
52621	50	TEL	Roberto Payán	0	0	0	0	0	0	0	0	0	0
52678	51	ABA	Samaniego	4	23	4	0	0	0	0	0	0	0
52683	52	OCC	Sandoná	3	9	4	0	0	0	0	0	0	0
52685	53	RIO	San Bernardo	0	0	0	0	0	0	0	0	0	0
52687	54	JUA	San Lorenzo	0	0	1	0	0	0	0	0	0	0
52693	55	RIO	San Pablo	2	10	3	0	0	0	0	0	0	0
52694	56	JUA	San Pedro de Cartago	0	0	0	0	0	0	0	0	0	0
52696	57	SAN	Santa Bárbara	0	0	2	0	0	0	0	0	0	0
52699	58	ABA	Santacruz	0	0	0	0	0	0	0	0	0	0
52720	59	SAB	Sapuyes	0	0	0	0	0	0	0	0	0	0
52786	60	COR	Taminango	0	0	2	0	0	0	0	0	0	0
52788	61	CEN	Tangua	0	0	0	0	0	0	0	0	0	0
52835	62	PAS	Tumaco	44	90	66	8	0	0	0	6	0	0
52838	63	SAB	Túquerres	10	32	5	0	0	0	0	0	0	0
52885	64	CEN	Yacuanquer	2	6	2	0	0	0	0	0	0	0
<b>TOTAL DEPARTAMENTO</b>				<b>239</b>	<b>1.060</b>	<b>262</b>	<b>53</b>	<b>45</b>	<b>5</b>	<b>16</b>	<b>46</b>	<b>119</b>	<b>0</b>

IBS  
2018IBS  
2018IBS  
2018IBS  
2018IBS  
2018IBS  
2018

## CAPACIDAD INSTALADA - CAMAS POR IPS CON CORTE A 31 DE DICIEMBRE DE 2018

## DEPARTAMENTO DE NARIÑO

Fuente : Dirección de Prestación de Servicios y Atención Primaria - MSPS - REPS - Subdirección de Calidad y Aseguramiento IDSN

Código	#	Región	MUNICIPIOS	Camas Psiquiatría	Camas Farmaco dependencia	Camas Unidad de Quemados Pediátrico	Camas Cuidado Agudo Mental	Camas Cuidado Intermedio Mental	Camas Institución Paciente Cronico	Camas trasplante de progenitores hematopoyeticos	Camas Cuidado Basico Neonatal	Camas Salud Mental	Total
52001	1	CEN	Pasto	265	68	0	139	0	23	0	64	140	1.859
52019	2	RIO	Albán	0	0	0	0	0	0	0	0	0	0
52022	3	EXP	Aldana	0	0	0	0	0	0	0	0	0	0
52036	4	OCC	Ancuyá	0	0	0	0	0	0	0	0	0	0
52051	5	JUA	Arboleda	0	0	0	0	0	0	0	0	0	0
52079	6	TEL	Barbacoas	0	0	0	0	0	0	0	0	0	25
52083	7	RIO	Belén	0	0	0	0	0	0	0	0	0	0
52110	8	JUA	Buesaco	0	0	0	0	0	0	0	0	0	0
52203	9	RIO	Colón Genova	0	0	0	0	0	0	0	0	0	0
52207	10	OCC	Consaca	0	0	0	0	0	0	0	0	0	0
52210	11	EXP	Contadero	0	0	0	0	0	0	0	0	0	1
52215	12	EXP	Córdoba	0	0	0	0	0	0	0	0	0	0
52224	13	EXP	Cuaspué	0	0	0	0	0	0	0	0	0	0
52227	14	EXP	Cumbal	0	0	0	0	0	0	0	0	0	10
52233	15	COR	Cumbitara	0	0	0	0	0	0	0	0	0	0
52240	16	CEN	Chachagüí	1	0	0	0	0	0	0	0	10	11
52250	17	SAN	El Charco	0	0	0	0	0	0	0	0	0	18
52254	18	GUA	El Peñol	0	0	0	0	0	0	0	0	0	0
52256	19	COR	El Rosario	0	0	0	0	0	0	0	0	0	1
52258	20	RIO	El Tablón de Gómez	0	0	0	0	0	0	0	0	0	0
52260	21	GUA	El Tambo	0	0	0	0	0	0	0	0	0	12
52287	22	EXP	Funes	0	0	0	0	0	0	0	0	0	0
52317	23	EXP	Guachucal	0	0	0	0	0	0	0	0	0	8
52320	24	SAB	Guaitarilla	0	0	0	0	0	0	0	0	0	7
52323	25	EXP	Gualmatán	0	0	0	0	0	0	0	0	0	0
52352	26	EXP	Iles	0	0	0	0	0	0	0	0	0	0
52354	27	SAB	Imués	0	0	0	0	0	0	0	0	0	0
52356	28	EXP	Ipiiales	0	0	0	0	0	0	0	7	0	188
52378	29	RIO	La Cruz	0	0	0	0	0	0	0	0	0	15
52381	30	CEN	La Florida	0	0	0	0	0	0	0	0	0	1
52385	31	GUA	La Llanada	0	0	0	0	0	0	0	0	0	0
52390	32	SAN	La Tola	0	0	0	0	0	0	0	0	0	2
52399	33	JUA	La Unión	0	0	0	0	0	0	0	0	0	44
52405	34	COR	Leiva	0	0	0	0	0	0	0	0	0	0
52411	35	OCC	Linares	0	0	0	0	0	0	0	0	0	2
52418	36	GUA	Los Andes	0	0	0	0	0	0	0	0	0	0
52427	37	TEL	Magüi Payán	0	0	0	0	0	0	0	0	0	0
52435	38	PIE	Mallama	0	0	0	0	0	0	0	0	0	2
52473	39	SAN	Mosquera	0	0	0	0	0	0	0	0	0	0
52480	40	CEN	Nariño	0	0	0	0	0	0	0	0	0	2
52490	41	SAN	Olaya Herrera	0	0	0	0	0	0	0	0	0	0
52506	42	SAB	Ospina	0	0	0	0	0	0	0	0	0	4
52520	43	PAS	Francisco Pizarro	0	0	0	0	0	0	0	0	0	0
52540	44	COR	Policarpa	0	0	0	0	0	0	0	0	0	0
52560	45	EXP	Potosí	0	0	0	0	0	0	0	0	0	0
52565	46	ABA	Providencia	0	0	0	0	0	0	0	0	0	0
52573	47	EXP	Puerres	0	0	0	0	0	0	0	0	0	0
52585	48	EXP	Pupiales	0	0	0	0	0	0	0	0	0	3
52612	49	PIE	Ricaurte	0	0	0	0	0	0	0	0	0	9
52621	50	TEL	Roberto Payán	0	0	0	0	0	0	0	0	0	0
52678	51	ABA	Samaniego	0	0	0	0	0	0	0	0	0	31
52683	52	OCC	Sandoná	0	0	0	0	0	0	0	0	0	16
52685	53	RIO	San Bernardo	0	0	0	0	0	0	0	0	0	0
52687	54	JUA	San Lorenzo	0	0	0	0	0	0	0	0	0	1
52693	55	RIO	San Pablo	0	0	0	0	0	0	0	0	0	15
52694	56	JUA	San Pedro de Cartago	0	0	0	0	0	0	0	0	0	0
52696	57	SAN	Santa Bárbara	0	0	0	0	0	0	0	0	0	2
52699	58	ABA	Santacruz	0	0	0	0	0	0	0	0	0	0
52720	59	SAB	Sapuyes	0	0	0	0	0	0	0	0	0	0
52786	60	COR	Taminango	0	0	0	0	0	0	0	0	0	2
52788	61	CEN	Tangua	0	0	0	0	0	0	0	0	0	0
52835	62	PAS	Tumaco	0	0	0	0	0	0	0	4	0	218
52838	63	SAB	Túquerres	0	0	0	0	0	0	0	0	0	47
52885	64	CEN	Yacuanquer	0	0	0	0	0	0	0	0	0	10
<b>TOTAL DEPARTAMENTO</b>				<b>266</b>	<b>68</b>	<b>0</b>	<b>139</b>	<b>0</b>	<b>23</b>	<b>0</b>	<b>75</b>	<b>150</b>	<b>2.566</b>

IBS  
2018IBS  
2018IBS  
2018IBS  
2018IBS  
2018IBS  
2018

**CAPACIDAD INSTALADA - SALAS - POR IPS CON CORTE A 31 DE DICIEMBRE DE 2018**  
**DEPARTAMENTO DE NARIÑO**

Fuente : Dirección de Prestación de Servicios y Atención Primaria - MSPS - REPS - Subdirección de Calidad y Aseguramiento IDSN

Código	#	Región	MUNICIPIOS	SALAS			AMBULANCIAS		APOYO TERAPEUTICO		Total
				Quirófano	Partos	Procedimientos	Básicas	Medicalizadas	Sillas de Quimioterapia	Sillas de Hemodialis	
52001	1	CEN	Pasto	55	8	77	36	16	69	102	363
52019	2	RIO	Albán	0	1	1	2	0	0	0	4
52022	3	EXP	Aldana	0	1	0	1	0	0	0	2
52036	4	OCC	Ancuyá	0	1	0	2	0	0	0	3
52051	5	JUA	Arboleda	0	1	0	2	0	0	0	3
52079	6	TEL	Barbacoas	2	1	2	4	0	0	0	9
52083	7	RIO	Belén	0	1	0	1	0	0	0	2
52110	8	JUA	Buesaco	0	1	0	3	0	0	0	4
52203	9	RIO	Colón (Genova)	0	1	2	2	0	0	0	5
52207	10	OCC	Consaca	0	1	0	2	0	0	0	3
52210	11	EXP	Contadero	0	0	0	1	0	0	0	1
52215	12	EXP	Córdoba	0	1	1	2	0	0	0	4
52224	13	EXP	Cuaspud	0	1	1	2	0	0	0	4
52227	14	EXP	Cumbal	0	0	7	5	0	0	0	12
52233	15	COR	Cumbitara	0	1	0	2	0	0	0	3
52240	16	CEN	Chachagüí	0	1	0	2	0	0	0	3
52250	17	SAN	El Charco	1	1	1	1	0	0	0	4
52254	18	GUA	El Peñol	0	0	0	2	0	0	0	2
52256	19	COR	El Rosario	0	0	0	2	0	0	0	2
52258	20	RIO	El Tablón de Gómez	0	1	1	3	0	0	0	5
52260	21	GUA	El Tambo	0	1	0	2	0	0	0	3
52287	22	EXP	Funes	0	1	0	2	0	0	0	3
52317	23	EXP	Guachucal	0	1	1	3	0	0	0	5
52320	24	SAB	Guaitarilla	0	0	1	2	0	0	0	3
52323	25	EXP	Gualmatán	0	0	0	2	0	0	0	2
52352	26	EXP	Iles	0	1	0	3	0	0	0	4
52354	27	SAB	Imués	0	1	0	3	0	0	0	4
52356	28	EXP	Ipiales	7	4	11	9	3	0	0	34
52378	29	RIO	La Cruz	0	1	1	3	0	0	0	5
52381	30	CEN	La Florida	0	1	1	3	0	0	0	5
52385	31	GUA	La Llanada	0	0	0	2	0	0	0	2
52390	32	SAN	La Tola	0	1	0	0	0	0	0	1
52399	33	JUA	La Unión	2	1	4	4	1	0	0	12
52405	34	COR	Leiva	0	0	0	1	0	0	0	1
52411	35	OCC	Linares	0	0	0	3	0	0	0	3
52418	36	GUA	Los Andes	0	1	0	3	0	0	0	4
52427	37	TEL	Magüi Payan	0	1	0	2	0	0	0	3
52435	38	PIE	Mallama	0	1	1	2	0	0	0	4
52473	39	SAN	Mosquera	0	2	0	0	0	0	0	2
52480	40	CEN	Nariño	0	1	0	1	0	0	0	2
52490	41	SAN	Olaya Herrera	0	1	0	1	0	0	0	2
52506	42	SAB	Ospina	0	1	1	1	0	0	0	3
52520	43	PAS	Francisco Pizarro	0	1	0	1	0	0	0	2
52540	44	COR	Policarpa	0	1	0	3	0	0	0	4
52560	45	EXP	Potosí	0	1	0	2	0	0	0	3
52565	46	ABA	Providencia	0	1	0	1	0	0	0	3
52573	47	EXP	Puerres	0	1	0	2	0	0	0	3
52585	48	EXP	Pupiales	0	1	1	3	0	0	0	5
52612	49	PIE	Ricaurte	0	1	0	4	0	0	0	5
52621	50	TEL	Roberto Payán	0	1	0	3	0	0	0	4
52678	51	ABA	Samaniego	1	1	0	3	2	0	0	7
52683	52	OCC	Sandoná	1	1	1	3	0	0	0	6
52685	53	RIO	San Bernardo	0	0	0	2	0	0	0	2
52687	54	JUA	San Lorenzo	0	1	1	3	0	0	0	5
52693	55	RIO	San Pablo	0	1	0	2	0	0	0	3
52694	56	JUA	San Pedro de Cartago	0	0	1	2	0	0	0	3
52696	57	SAN	Santa Bárbara	0	2	1	0	0	0	0	3
52699	58	ABA	Santacruz	0	1	0	1	0	0	0	2
52720	59	SAB	Sapuyes	0	0	1	1	0	0	0	2
52786	60	COR	Taminango	0	1	3	3	0	0	0	7
52788	61	CEN	Tangua	0	1	1	1	2	0	0	5
52835	62	PAS	Tumaco	7	4	11	12	4	0	0	38
52838	63	SAB	Túquerres	2	1	4	2	1	0	0	10
52885	64	CEN	Yacuanquer	0	1	0	2	0	0	0	3
<b>TOTAL DEPARTAMENTO</b>				<b>78</b>	<b>67</b>	<b>140</b>	<b>185</b>	<b>29</b>	<b>69</b>	<b>102</b>	<b>670</b>



**RED DE SERVICIOS  
DEPARTAMENTO DE NARIÑO**

Fuente: Oficina Asesora de Planeación IDSN (Aprobado MSPS 14 de junio de 2019)

NODO DE ATENCION	No. DE MUNICIPIOS	MUNICIPIO	COMPLEJIDAD	SEDE NOMBRE	COMPLEJIDAD
<b>CENTRO</b>	21	<b>PASTO</b>	<b>BAJA</b>	HOSPITAL 1D BARRIO SANTA MONICA PASTO SALUD	1D
				HOSPITAL LOCAL CIVIL	1C
				HOSPITAL LA ROSA	1C
				CENTRO DE SALUD LORENZO DE ALDANA	1B
				CENTRO DE SALUD SAN VICENTE	1B
				CENTRO DE SALUD TAMASAGRA	1AP
				CENTRO DE SALUD PANDIACO	1AP
				CENTRO DE SALUD EL PROGRESO	1AP
				CENTRO DE SALUD EL ROSARIO	1AP
				CENTRO DE SALUD CATAMBUCO	1AP
				CENTRO DE SALUD CABRERA	1AP
				CENTRO DE SALUD EL ENCANO	1AP
				CENTRO DE SALUD GENOY	1AP
				CENTRO DE SALUD GUALMATAN	1AP
				CENTRO DE SALUD LA LAGUNA	1AP
				CENTRO DE SALUD MORASURCO	1AE
				CENTRO DE SALUD OBONUCO	1AP
				CENTRO DE SALUD ORAL MIS KIKUES	1AP
				CENTRO DE SALUD PRIMERO DE MAYO	1AP
				CENTRO DE SALUD SANTA BARBARA	1AP
				CENTRO DE SALUD BUESAQUILLO	1AP
				PUESTO DE SALUD LA CALDERA	1AP
		PUESTO DE SALUD MAPACHICO	1AE		
		<b>MEDIANA</b>	E.S.E. CENTRO DE HABILITACION DEL NIÑO CEHANI	2E	
		<b>MEDIANA - ALTA</b>	HOSPITAL UNIVERSITARIO DEPARTAMENTAL DE NARIÑO	3B	
		<b>TANGUA</b>	<b>BAJA</b>	CENTRO DE SALUD HERMES ANDRADE MEJIA E.S.E. TANGUA NARIÑO	1B
				PUESTO DE SALUD SANTANDER	1AE
				PUESTO DE SALUD SAN RAFAEL	1AE
		<b>YACUANQUER</b>	<b>BAJA</b>	CENTRO DE SALUD YA E.S.E. DE YACUANQUER	1B
		<b>ANCUYÁ</b>	<b>BAJA</b>	CENTRO DE SALUD ANCUYA E.S.E.	1B
				PUESTO DE SALUD EL INGENIO	1AE
				PUESTO DE SALUD YANANCHA	1AE
		<b>CONSACA</b>	<b>BAJA</b>	CENTRO DE SALUD CONSACA EMPRESA SOCIAL DEL ESTADO	1B
				PUESTO DE SALUD BOMBONA	1AE
		<b>CHACHAGÜÍ</b>	<b>BAJA</b>	E.S.E. CENTRO DE SALUD NUESTRA SEÑORA DE FÁTIMA	1C
				PUESTO DE SALUD CASABUY	1AE
				PUESTO DE SALUD CONVENTO	1AE
				PUESTO DE SALUD PAZISARA	1AE
				PUESTO DE SALUD CIMARRONES	1AE
				PUESTO DE SALUD SANCHEZ	1AE
		<b>EL PEÑOL</b>	<b>BAJA</b>	ESE SAN ISIDRO DEL PEÑOL	1B
		<b>EL TAMBO</b>	<b>BAJA</b>	CENTRO HOSPITAL SAN LUIS E.S.E.	1C
		PUESTO DE SALUD SAN PEDRO	1AE		
		PUESTO DE SALUD CASCAJAL BAJO	1AE		
<b>LA FLORIDA</b>	<b>BAJA</b>	CENTRO HOSPITAL DE LA FLORIDA EMPRESA SOCIAL DEL ESTADO	1B		
		E.S.E. CENTRO HOSPITAL LA FLORIDA CORREGIMIENTO DE MATITUY	1AE		
		E.S.E. CENTRO HOSPITAL LA FLORIDA CORREGIMIENTO DE PANCHINDO	1AE		
		E.S.E. CENTRO HOSPITAL LA FLORIDA CORREGIMIENTO DE PLAZUELAS	1AE		
		E.S.E. CENTRO HOSPITAL LA FLORIDA CORREGIMIENTO DE ROBLES	1AE		
		E.S.E. CENTRO HOSPITAL LA FLORIDA CORREGIMIENTO DE TUNJA	1AE		
		E.S.E. CENTRO HOSPITAL LA FLORIDA CORREGIMIENTO EL RODEO	1AE		



**RED DE SERVICIOS  
DEPARTAMENTO DE NARIÑO**

Fuente: Oficina Asesora de Planeación IDSN (Aprobado MSPS 14 de junio de 2019)

NODO DE ATENCIÓN	No. DE MUNICIPIOS	MUNICIPIO	COMPLEJIDAD	SEDE NOMBRE	COMPLEJIDAD
CENTRO	21	LINARES	BAJA	E.S.E. JUAN PABLO II DEL MUNICIPIO DE LINARES	1B
				PUESTO DE SALUD TABILES	1AP
		LOS ANDES	BAJA	E.S.E CENTRO DE SALUD DE LOS ANDES	1B
		NARIÑO	BAJA	E.S.E. CENTRO DE SALUD SAN SEBASTIAN	1B
		SANDONÁ	BAJA	ESE HOSPITAL CLARITA SANTOS DE SANDONA	1D
				PUESTO DE SALUD EL INGENIO	1AE
		CUMBITARA	BAJA	E.S.E. SAN PEDRO DE CUMBITARA	1B
				CENTRO DE SALUD GUAYABALITO - CORREGIMIENTO SIDON	1AE
				PUESTO DE SALUD DAMASCO	1AE
				PUESTO DE SALUD DE PINSANDA	1AE
				PUESTO DE SALUD EL DESIERTO	1AE
		TAMINANGO	BAJA	E.S.E. CENTRO HOSPITAL SAN JUAN BAUTISTA	1B
				HOSPITAL 1B EL REMOLINO	1AP
				PUESTO DE SALUD EL TABLON	1AE
				PUESTO DE SALUD GRANADA	1AE
				PUESTO DE SALUD CURIACO	1AE
		EL ROSARIO	BAJA	ESE DE EL MUNICIPIO DE EL ROSARIO	1B
				PUESTO DE SALUD DIVINO NIÑO	1AE
				PUESTO DE SALUD EL RINCON DE SNTA ROSA	1AE
				PUESTO DE SALUD EL RINCON	1AE
				PUESTO DE SALUD ESMERALDAS	1AE
		LEIVA	BAJA	PUESTO DE SALUD LA SIERRA	1AE
				E.S.E. CENTRO DE SALUD SAN JOSE DE LEIVA - BARRIO PRADOS DEL NORTE	1B
		POLICARPA	BAJA	E.S.E. CENTRO DE SALUD POLICARPA	1B
				PUESTO DE SALUD ALTAMIRA	1AE
				PUESTO DE SALUD SANTA ROSA	1AE
				PUESTO DE SALUD EJIDO	1AE
				PUESTO DE SALUD MADRIGAL	1AE
				PUESTO DE SALUD RESTREPO	1AE
				PUESTO DE SALUD SAN PABLO	1AE
				PUESTO DE SALUD SANCHEZ	1AE
		PUESTO DE SALUD SANTACRUZ	1AE		
BUESACO	BAJA	E.S.E. CENTRO DE SALUD VIRGEN DE LOURDES	1B		
		PUESTO DE SALUD DE JUANAMBU	1AE		
		PUESTO DE SALUD DE SAN ANTONIO	1AE		
		PUESTO DE SALUD DE SANTA FE	1AE		
		PUESTO DE SALUD ROSAL DEL MONTE	1AE		
		PUESTO DE SALUD SAN IGNACIO	1AE		
		PUESTO DE SALUD SANTA MARIA	1AE		
		PUESTO DE SALUD VILLAMORENO	1AE		
ALBÁN	BAJA	ESE CENTRO DE SALUD SAN JOSE	1B		
		PUESTO DE SALUD DE CHAPIURCO	1AE		
		PUESTO DE SALUD DE GUARANGAL	1AE		
		PUESTO DE SALUD DEL SAN LUIS	1AE		
		PUESTO DE SALUD SAN BOSCO	1AE		
TABLON DE GOMEZ	BAJA	E.S.E. CENTRO DE SALUD DEL TABLON DE GOMEZ	1B		
		CENTRO DE SALUD LAS MESAS	1B		





**RED DE SERVICIOS  
DEPARTAMENTO DE NARIÑO**

Fuente: Oficina Asesora de Planeación IDSN (Aprobado MSPS 14 de junio de 2019)

NODO DE ATENCIÓN	No. DE MUNICIPIOS	MUNICIPIO	COMPLEJIDAD	SEDE NOMBRE	COMPLEJIDAD
SUR	13	ALDANA	BAJA	EMPRESA SOCIAL DEL ESTADO CENTRO DE SALUD NUESTRA SEÑORA DEL PILAR ESE	1B
				PUESTO DE SALUD CAUPUERAN	1AE
		CONTADERO	BAJA	CENTRO DE SALUD SAGRADO CORAZON DE JESUS E.S.E.	1B
		CÓRDOBA	BAJA	CENTRO DE SALUD DE SAN BARTOLOME DE CORDOBA ESE	1B
				PUESTO DE SALUD DE ARRAYANES	1AE
				PUESTO DE SALUD DE LLORENTE	1AE
				PUESTO DE SALUD SAN PABLO	1AE
		CUASPUD	BAJA	PUESTO DE SALUD SANTA BRIGIDA	1AE
				CENTRO DE SALUD CUASPUD-CARLOSAMA EMPRESA SOCIAL DEL ESTADO	1B
		CUMBAL	BAJA	ESE HOSPITAL CUMBAL	1C
				CENTRO DE SALUD AMBULATORIO	1AE
				CENTRO DE SALUD DE CHILES	1AP
				CENTRO DE SALUD DE MAYASQUER	1AP
				CENTRO DE SALUD DE PANAN - CORREGIMIENTO DE PANAN	1AE
				CENTRO DE SALUD DE TALLAMBI	1AE
				CENTRO DE SALUD DE TIUQUER	1AE
				PUESTO DE SALUD CUETIAL	1AE
				PUESTO DE SALUD LA UNION	1AE
				PUESTO DE SALUD MIRAFLORES	1AE
		PUESTO DE SALUD SAN MARTIN	1AE		
		FUNES	BAJA	CENTRO DE SALUD FUNES E.S.E.	1B
		GUACHUCAL	BAJA	HOSPITAL GUACHUCAL ESE	1C
				PUESTO DE SALUD SAN JOSE	1AE
				PUESTO DE SALUD ARVELA	1AE
		GUALMATÁN	BAJA	PUESTO DE SALUD EL CONSUELO	1AE
				CENTRO DE SALUD SEÑOR DE LOS MILAGROS DE GUAMATAN- ESE	1B
		ILES	BAJA	PUESTO E SALUD CUATIS	1AE
				CENTRO DE SALUD ILES E.S.E.	1B
		IPIALES	BAJA	HOSPITAL 1C IPIALES	1C
				CENTRO DE SALUD CON CAMAS LA VICTORIA	1B
				PUESTO DE SALUD JARDINES DE SUCUMBOS	1AP
				CENTRO DE SALUD EL CHARCO	1AP
				CENTRO DE SALUD LAS CRUCES	1AP
CENTRO DE SALUD PUENES	1AP				
CENTRO DE SALUD YARAMAL	1AP				
CENTRO DE SALUD YERBABUENA	1AP				
CENTRO LOCAL SAN VICENTE - CL 18 CON KR 1 ESQUINA	1AP				
PUESTO DE SALUD CHAGUAPE	1AE				
PUESTO DE SALUD CUTUAQUER	1AE				
PUESTO DE SALUD LAS LAJAS	1AP				
PUESTO DE SALUD LOMA DE ZURAS	1AP				
PUESTO DE SALUD SAN JUAN	1AP				
PUESTO DE SALUD TEQUES	1AE				
ALTA	E.S.E. HOSPITAL CIVIL DE IPIALES			3A	



**RED DE SERVICIOS  
DEPARTAMENTO DE NARIÑO**

Fuente: Oficina Asesora de Planeación IDSN (Aprobado MSPS 14 de junio de 2019)

NODO DE ATENCIÓN	No. DE MUNICIPIOS	MUNICIPIO	COMPLEJIDAD	SEDE NOMBRE	COMPLEJIDAD	
SUR	13	POTOSÍ	BAJA	E.S.E CENTRO HOSPITAL LUIS ANTONIO MONTERO	1B	
				PUESTO DE SALUD CARDENAS	1AE	
				PUESTO DE SALUD CUASPU D NUCLEO	1AE	
				PUESTO DE SALUD CUATRO ESQUINAS	1AE	
				PUESTO DE SALUD MUESES	1AE	
				PUESTO DE SALUD PEDRO	1AE	
				PUESTO DE SALUD CARRISAL	1AE	
				PUESTO DE SALUD SINAI BAJO	1AE	
				PUESTO DE SALUD VILLA NUEVA	1AE	
		PUESTO DE SALUD YAMUESQUER	1AE			
		PUERRES	BAJA	CENTRO HOSPITAL NUESTRO SEÑOR DE LA DIVINA MISERICORDIA PUERRES E.S.E.	1B	
				PUESTO DE SALUD DE ALISALES	1AE	
				PUESTO DE SALUD DE MAICIRA	1AE	
				PUESTO DE SALUD MONOPAMBA	1AE	
				PUESTO DE SALUD PARAMO	1AE	
	PUPIALES	BAJA	CENTRO DE SALUD SAN JUAN BAPTISTA DE PUPIALES	1B		
			PUESTO DE SALUD JOSE MARIA HERNANDEZ	1AE		
			PUESTO DE SALUD VEREDA EL COMUN	1AE		
	NORTE	9	ARBOLEDA	BAJA	E.S.E CENTRO DE SALUD SAN MIGUEL	1B
					PUESTO DE SALUD LA COCHA	1AE
					PUESTO DE SALUD SAN JOSE	1AE
PUESTO DE SALUD ROSA FLORIDA SUR					1AE	
BELÉN			BAJA	ESE CENTRO DE SALUD BELEN	1B	
COLÓN GENOVA			BAJA	E.S.E. CENTRO DE SALUD LA BUENA ESPERANZA	1B	
				PUESTO DE SALUD VILLA NUEVA	1AP	
				PUESTO DE SALUD LA PLATA	1AE	
				PUESTO DE SALUD SAN CARLOS	1AE	
LA CRUZ			BAJA	HOSPITAL EL BUEN SAMARITANO E.S.E. LA CRUZ	1C	
				PUESTO DE SALUD CABUYALES	1AE	
				PUESTO DE SALUD DE TAJUMBINA	1AE	
				PUESTO DE SALUD ESCANDROY	1AE	
				PUESTO DE SALUD LA ESTANCIA	1AE	
				PUESTO DE SALUD SAN GERARDO	1AE	
				PUESTO DE SALUD SAN RAFAEL	1AE	
LA UNIÓN			BAJA	CENTRO DE SALUD MUNICIPAL LUIS ACOSTA E.S.E	1AP	
				PUESTO DE SALUD DE SANTANDER	1AE	
				PUESTO DE SALUD LOS OLIVOS	1AE	
				PUESTO DE SALUD QUIROZ	1AE	
				PUESTO DE SALUD SAUCE	1AE	
			PUESTO DE SALUD LA CALDERA	1AE		
MEDIANA			E.S.E HOSPITAL EDUARDO SANTOS	2A		
SAN BERNARDO			BAJA	ESE CENTRO DE SALUD SAN BERNARDO	1B	
SAN LORENZO			BAJA	E.S.E. CENTRO DE SALUD SAN LORENZO	1B	
				PUESTO DE SALUD EL CARMEN	1AE	
				PUESTO DE SALUD SANTA CECILIA	1AE	
	PUESTO DE SALUD SAN RAFAEL	1AE				
	PUESTO DE SALUD SANTA MARTHA	1AE				
SAN PABLO	BAJA	HOSPITAL SAN CARLOS E.S.E.	1C			
		CENTRO DE SALUD BRICEÑO	1AP			
SAN PEDRO DE CARTAGO	BAJA	CENTRO DE SALUD MUNICIPAL DE CARTAGO ESE	1B			



**RED DE SERVICIOS  
DEPARTAMENTO DE NARIÑO**

Fuente: Oficina Asesora de Planeación IDSN (Aprobado MSPS 14 de junio de 2019)

NODO DE ATENCIÓN	No. DE MUNICIPIOS	MUNICIPIO	COMPLEJIDAD	SEDE NOMBRE	COMPLEJIDAD
<b>OCCIDENTE</b>	10	<b>BARBACOAS</b>	<b>BAJA</b>	E.S.E. HOSPITAL SAN ANTONIO DE BARBACOAS	1D
				CENTRO DE SALUD BUENAVISTA	1AP
				CENTRO DE SALUD MARIA AUXILIADORA ALTAQUER	1B
				CENTRO DE SALUD SAN MARTIN DE PORRES	1AP
				PUESTO DE SALUD DE MONGON	1AE
				PUESTO DE SALUD DIAGUILLO	1AE
				PUESTO DE SALUD GUINUL	1AE
				PUESTO DE SALUD GUINULTE	1AE
				PUESTO DE SALUD INGUANBI	1AE
				PUESTO DE SALUD LOS BRAZOS	1AE
				PUESTO DE SALUD PAMBANA	1AE
				PUESTO DE SALUD SAN MIGUEL DE ÑAMBI	1AE
				PUESTO DE SALUD YACULA	1AE
				PUESTO DE SALUD CARCUEL	1AE
		<b>EL CHARCO</b>	<b>BAJA</b>	HOSPITAL SAGRADO CORAZON DE JESUS E.S.E DEL CHARCO - KR. 2 - CL. 12 ESQ.	1D
				SAGRADO CORAZON DE JESUS - EL CHARCO - VEREDA SANTA CATALINA	1AE
				PUESTO DE SALUD EL ROSARIO	1AE
				PUESTO DE SALUD PLAYA BAZAN	1AE
				PUESTO DE SALUD PLAYA GRANDE	1AE
				PUESTO DE SALUD PULBUSA	1AE
				PUESTO DE SALUD SAN JOSE	1AE
				PUESTO DE SALUD SAN PEDRO	1AE
		<b>LA TOLA</b>	<b>BAJA</b>	EMPRESA SOCIAL DEL ESTADO NUESTRA SEÑORA DEL CARMEN	1B
				CENTRO DE SALUD MULATOS	1AE
				CENTRO DE SALUD NERETE	1AE
				CENTRO DE SALUD PANGAMOSA	1AE
				CENTRO DE SALUD SAN PABLO DEL MAR	1AE
				CENTRO DE SALUD SAN PABLO	1AE
				PUESO DE SALUD AMARES	1AE
		PUESTO DE SALUD LA VIGIA	1AE		
		<b>MAGÜI</b>	<b>BAJA</b>	CENTRO DE SALUD SAUL QUIÑONES E.S.E.	1B
				PUESTO DE SALUD LAS LAJAS	1AE
				PUESTO DE SALUD CAMPO ALEGRE	1AE
				PUESTO DE SALUD DORADILLO	1AE
				PUESTO DE SALUD EL PLAYON	1AE
				PUESTO DE SALUD GUILPI PIRAGUA	1AE
				PUESTO DE SALUD LA AURORA	1AE
				PUESTO DE SALUD LA LOMA	1AE
				PUESTO DE SALUD NANSALVI LAS VILLAS	1AE
				PUESTO DE SALUD RICAURTE	1AE
				PUESTO DE SALUD ROSARIO	1AE
		PUESTO DE SALUD SAN LUIS	1AE		
		<b>MOSQUERA</b>	<b>BAJA</b>	E.S.E. CENTRO DE SALUD SAN FRANCISCO	1B
		<b>OLAYA HERRERA</b>	<b>BAJA</b>	CENTRO DE SALUD CAMILO HURTADO CIFUENTES ESE	1B
				PUESTO DE SALUD CALABAZAL	1AE
				PUESTO DE SALUD LA HERRADURA	1AE
PUESTO DE SALUD LAS MARIAS	1AE				
PUESTO DE SALUD MERIZALDE PORVENIR	1AE				
PUESTO DE SALUD SAN ISIDRO	1AE				
PUESTO DE SALUD SAN JOSE LA TURBIA	1AE				



**RED DE SERVICIOS  
DEPARTAMENTO DE NARIÑO**

Fuente: Oficina Asesora de Planeación IDSN (Aprobado MSPS 14 de junio de 2019)

NODO DE ATENCIÓN	No. DE MUNICIPIOS	MUNICIPIO	COMPLEJIDAD	SEDE NOMBRE	COMPLEJIDAD
<b>OCCIDENTE</b>	10	<b>FRANCISCO PIZARRO</b>	<b>BAJA</b>	E.S.E. CENTRO DE SALUD SEÑOR DEL MAR	1B
				PUESTO DE SALUD BAJO SAN IGNACIO	1AE
				PUESTO DE SALUD BOCAS DE RAMOS	1AE
				PUESTO DE SALUD SAN PEDRO DEL VINO	1AE
				PUESTO DE SALUD VUELTA DEL GALLO	1AE
		<b>ROBERTO PAYÁN</b>	<b>BAJA</b>	E.S.E. CENTRO HOSPITAL LAS MERCEDES	1B
				PUESTO DE SALUD DE CHIMBUZA	1AE
				PUESTO DE SALUD DE CONQUISTA	1AE
				PUESTO DE SALUD DE PUMALDE	1AE
				PUESTO DE SALUD DE PUMBI	1AE
				PUESTO DE SALUD DE TAMAJE	1AE
				PUESTO DE SALUD EL PINDE	1AE
		PUESTO DE SALUD LAGUNA DE PIRI	1AE		
		<b>SANTA BÁRBARA</b>	<b>BAJA</b>	E.S.E. CENTRO DE SALUD SANTA BARBARA ISCUANDE	1B
				PUESTO DE SALUD SANTA RITA	1AE
				PUESTO DE SALUD VUELTA LARGA	1AE
				PUESTO DE SALUD FENICIA	1AE
				PUESTO DE SALUD SOLEDA PUEBLITO	1AE
		<b>TUMACO</b>	<b>BAJA</b>	CENTRO HOSPITAL DIVINO NIÑO E.S.E.	1C
				KM 92	1AE
				PUESTO DE SALUD CAUNAPI	1AE
				PUESTO DE SALUD CANDELILLAS	1AE
				PUESTO DE SALUD DE INDA	1AE
				PUESTO DE SALUD BELLAVISTA	1AE
				PUESTO DE SALUD BOCAS DE CURAY	1AE
				PUESTO DE SALUD BUCHELY	1AE
				PUESTO DE SALUD CANDELILLAS DE LA MAR	1AE
				PUESTO DE SALUD CHAJAL	1AE
				PUESTO DE SALUD CHORRERA CURAY	1AE
				PUESTO DE SALUD CONGAL	1AE
				PUESTO DE SALUD CUARAZANGA	1AE
				PUESTO DE SALUD DE CHILVI	1AE
				PUESTO DE SALUD DE ESPRIELLA	1AE
				PUESTO DE SALUD DE ROBLES	1AE
				PUESTO DE SALUD DE TANGARIAL	1AE
				PUESTO DE SALUD DOS QUEBRADAS	1AE
				PUESTO DE SALUD IMBILI	1AE
				PUESTO DE SALUD LA CORDIALIDAD	1AP
				PUESTO DE SALUD LA UNION VEICTORIA	1AP
				PUESTO DE SALUD LA GUAYACANA	1AE
PUESTO DE SALUD LAS FLOREZ	1AP				
PUESTO DE SALUD LAS MERCEDES	1AE				
PUESTO DE SALUD LLORENTE	1B				
PUESTO DE SALUD PALAMBI	1AE				
PUESTO DE SALUD PEÑA COLORADA	1AE				
PUESTO DE SALUD PITAL DE LA COSTA	1AE				
PUESTO DE SALUD SAN JOSE DEL GUAYABO	1AE				
PUESTO DE SALUD SAN JUAN DE LA COSTA	1AE				



**RED DE SERVICIOS  
DEPARTAMENTO DE NARIÑO**

Fuente: Oficina Asesora de Planeación IDSN (Aprobado MSPS 14 de junio de 2019)

NODO DE ATENCION	No. DE MUNICIPIOS	MUNICIPIO	COMPLEJIDAD	SEDE NOMBRE	COMPLEJIDAD
<b>OCCIDENTE</b>	<b>10</b>	<b>TUMACO</b>	<b>BAJA</b>	PUESTO DE SALUD SAN SEBASTIAN	1AE
				PUESTO DE SALUD SANTA MARIA	1AE
				PUESTO DE SALUD TABLON SALADO	1AE
				PUESTO DE SALUD TEHERAN	1AE
				PUESTO DE SALUD VIENTO LIBRE	1AP
				PUESTO DE SALUD VUELTA LARGA	1AE
				PUESTO DE SALUD LAS PALMAS	1AP
				PUESTO DE SALUD SAN JUAN DEL RIO MIRA	1AE
				PUESTO DE SALUD CACAGUAL	1AE
				PUESTO DE SALUD YANAJE	1AE
				PUESTO DE SALUD MATA PLATANO	1AE
				PUESTO DE SALUD AZUCAR	1AE
				PUESTO DE SALUD AMBUPI	1AE
			<b>MEDIANA</b>	HOSPITAL SAN ANDRES TUMACO ESE	2B
				ATENCION SERVICIO DE URGENCIAS CON SEDE URBANA	1 *
<b>CENTRO OCCIDENTE</b>	<b>10</b>	<b>GUAITARILLA</b>	<b>BAJA</b>	CENTRO HOSPITAL DE GUAITARILLA E.S.E.	1C
				PUESTO DE SALUD SAN ALEJANDRO	1AE
				PUESTO DE SALUD SAN NICOLAS	1AE
		<b>IMUÉS</b>	<b>BAJA</b>	EMPRESA SOCIAL DEL ESTADO SANTIAGO APOSTOL E.S.E. - BARRIO LIBERTAD	1B
				EMPRESA SOCIAL DEL ESTADO SANTIAGO APOSTOL - PILCUAN	1AE
				EMPRESA SOCIAL DEL ESTADO SANTIAGO APOSTOL E.S.E. - CORREGIMIENTO EL PEDREGAL	1AE
				EMPRESA SOCIAL DEL ESTADO SANTIAGO APOSTOL E.S.E.- CORREGIMIENTO SANTA ANA	1AE
		<b>LA LLANADA</b>	<b>BAJA</b>	ESE CENTRO DE SALUD SAN JUAN BOSCO	1B
		<b>MALLAMA</b>	<b>BAJA</b>	CENTRO DE SALUD SANTIAGO DE MALLAMA E.S.E.	1B
		<b>OSPINA</b>	<b>BAJA</b>	CENTRO DE SALUD SAN MIGUEL ARCANGEL DE OSPINA ESE	1B
		<b>PROVIDENCIA</b>	<b>BAJA</b>	CENTRO DE SALUD DE PROVIDENCIA E.S.E.	1B
				PUESTO DE SALUD GUANAMA	1AE
		<b>SAMANIEGO</b>	<b>BAJA</b>	ESE HOSPITAL LORENCITA VILLEGAS DE SANTOS	1D
		<b>SANTACRUZ</b>	<b>BAJA</b>	CENTRO DE SALUD GUACHAVES	1B
				PUESTO DE SALUD BALALAIKA	1AE
				PUESTO DE SALUD EL EDEN	1AE
				PUESTO DE SALUD EL SANDE	1AE
				PUESTO DE SALUD MANCHAG	1AE
				PUESTO DE SALUD SANTA ROSA	1AE
		<b>RICAUURTE</b>	<b>BAJA</b>	E.S.E. CENTRO DE SALUD DE RICAURTE	1C
				PUESTO DE SALUD OSPINA PEREZ	1AE
				PUESTO DE SALUD SAN ISIDRO	1AE
				PUESTO DE SALUD VEGAS	1AE
				PUESTO DE SALUD GUALCALA	1AE
				PUESTO DE SALUD RAMOS	1AE
				PUESTO DE SALUD MAGUI	1AE
				PUESTO DE SALUD NULPE MEDIO	1AE
				PUESTO DE SALUD CUAIQUER VIEJO	1AE
				PUESTO DE SALUD PUEBLO VIEJO	1AE
				PUESTO DE SALUD CHICANDINA	1AE
<b>SAPUYES</b>	<b>BAJA</b>	CENTRO DE SALUD SAPUYES E.S.E. - CENTRO CABECERA MUNICIPAL	1B		
		PUESTO DE SALUD EL ESPINO	1AP		



**RED DE SERVICIOS  
DEPARTAMENTO DE NARIÑO**

Fuente: Oficina Asesora de Planeación IDSN (Aprobado MSPS 14 de junio de 2019)

NODO	# MPIOS	1 A E	1 AP	1B	1C	1D	I nivel	2A	2B	2E	3A	3B	TOTAL
CENTRO	21	52	18	20	4	2	96			1		1	98
SUR	13	36	12	11	3		62				1		63
NORTE	9	20	3	6	2		31	1					32
OCCIDENTE	10	94	7	10	1	2	114		1				115
CENTRO OCCIDENTE	10	21	1	7	2	1	32						32
<b>TOTALES</b>	<b>63</b>	<b>223</b>	<b>41</b>	<b>54</b>	<b>12</b>	<b>5</b>	<b>335</b>	<b>1</b>	<b>1</b>	<b>1</b>	<b>1</b>	<b>1</b>	<b>340</b>

**RED DE SERVICIOS  
DEPARTAMENTO DE NARIÑO  
TIPOLOGIAS COMPONENTE PRIMARIO Y COMPLEMENTARIO**

Fuente: Oficina Asesora de Planeación IDSN

TIPOLOGIA	CARACTERISTICA PRINCIPAL
<b>1AE</b>	Puesto de Salud Extramural
<b>1AP</b>	Puesto de Salud Permanente
<b>1B</b>	Centro de Salud
<b>1C</b>	Centro de Salud con camas
<b>1D</b>	Centro de Salud con Quirofano
<b>2A</b>	UCIM
<b>2B</b>	UCIM,UCI, Mamografía, Tomografía, CxNeurológica
<b>2E</b>	CEHANI
<b>3A</b>	Resonancia Nuclear Magnética, Pediatría
<b>3B</b>	Oncología, radioterapia,hemodinamia