



Boletín Epidemiológico

Instituto Departamental de Salud
de Nariño





Boletín Epidemiológico

Instituto Departamental de Salud de Nariño

Indicadores Básicos de Salud 2019

Comité Editorial

Diana Paola Rosero Zambrano
Directora IDSN

Daniana de la Cruz
Subdirectora de Salud Pública

Juan Carlos Vela Santacruz
Coordinador Oficina de Epidemiología

Neida del Rocío Díaz Rosero
Técnico Administrativo Oficina de Epidemiología

Con la participación de
Subdirección de Salud Pública
Subdirección de Calidad y Aseguramiento
Oficina de Planeación

San Juan de Pasto
Octubre de 2020



Epidemiología



TABLA DE CONTENIDO

INDICADORES BASICOS DE SALUD

TEMA	Pág.
Editorial Indicadores Básicos de Salud, año 2019	
Tabla de contenido	2. - 5
Indicadores generales geográficos y políticos del departamento	6
Mapa departamento de Nariño por subregiones	7. - 20
Aspectos generales por municipio	21
Características geográficas del departamento	22
Tiempo de traslado, tipo de transporte, distancia en kilómetros desde el municipio hacia los municipios vecinos	23 - 27
Tiempo de traslado, tipo de transporte y distancia en kilómetros departamento de Nariño	28
Pirámide poblacional del departamento de Nariño	29
Indicadores demográficos de salud, año 2020	30-31
Estimaciones y proyecciones de población municipal en menores de 1 año, años 2009 - 2023	32
Estimaciones y proyecciones de población municipal de 1 año, años 2009 - 2023	33
Estimaciones y proyecciones de población municipal en menores de 5 años, años 2009 - 2023	34
Estimaciones y proyecciones de población municipal en menores de 15 años, años 2009 - 2023	35
Estimaciones y proyecciones de población municipal en menores de 18 años, años 2009 - 2023	36
Estimaciones y proyecciones de población municipal de 18 años y más años, años 2009 - 2023	37
Estimaciones y proyecciones de población municipal de 0 a 19 años, años 2009 - 2023	38
Estimaciones y proyecciones de población municipal de 45 años y más, años 2009 - 2023	39
Estimaciones y proyecciones de población municipal en mujeres, años 2009 - 2023	40
Estimaciones y proyecciones de población municipal en mujeres de 10 a 14 años, años 2009 - 2023	41
Estimaciones y proyecciones de población municipal en mujeres de 15 a 19 años, años 2009 - 2023	42
Estimaciones y proyecciones de población municipal en mujeres menor de 18 años, años 2009 - 2023	43
Estimaciones y proyecciones de población municipal en mujeres de 18 años y más, años 2009 - 2023	44
Estimaciones y proyecciones de población municipal en mujeres de 10 a 54 años, años 2009 - 2023	45
Estimaciones y proyecciones de población municipal en hombres, años 2009 - 2023	46
Estimaciones y proyecciones de población municipal en hombres de 18 años y más, años 2009 - 2023	47
Estimaciones y proyecciones de población municipal por área geográfica en hombres, años 2018 - 2023	48
Estimaciones y proyecciones de población municipal por área geográfica en mujeres, años 2018 - 2023	49
Estimaciones y proyecciones de población municipal por área geográfica, años 2018 - 2023	50
Estimaciones y proyecciones de población cabecera municipal, años 2009 - 2023	51



TEMA	Pág.
Estimaciones y proyecciones de población centro poblado y rural disperso por municipio, años 2009 - 2023	52
Estimaciones y proyecciones de población total por municipio, años 2009 - 2023	53
Proyecciones de población municipal por grupos quinquenales de edad, año 2018	54
Proyecciones de población municipal por grupos quinquenales de edad, año 2019	55
Proyecciones de población municipal por grupos quinquenales de edad, año 2020	56
Proyecciones de población municipal por grupos quinquenales de edad, año 2021	57
Proyecciones de población municipal por grupos quinquenales de edad, año 2022	58
Proyecciones de población municipal por grupos quinquenales de edad, año 2023	59
Población étnica en el departamento de Nariño, años 2018 - 2019	60 - 61
Necesidades Básicas Insatisfechas. Indicadores CNPV - 2018	62 - 64
Proyección de población de nacidos vivos, año 2018 (último dato oficial)	65
Nacimientos por área y sexo, según departamento de residencia de la madre y pertinencia étnica del nacido vivo, año 2018 (último dato oficial)	66
Nacimientos por tipo de parto, según departamento de residencia de la madre y multiplicidad del embarazo, año 2018 (último dato oficial)	66
Nacimientos por área y sexo, según municipio de residencia de la madre, año 2018 (último dato oficial)	67
Nacimientos por peso al nacer, según municipio y área de residencia de la madre, año 2018 (último dato oficial)	68 - 72
Nacimientos por grupos de edad de la madre, según municipio de residencia de la madre, año 2018 (último dato oficial)	73
Nacimientos por tiempo de gestación, según municipio y área de residencia de la madre, año 2018 (último dato oficial)	74 - 78
Nacimientos por número de hijos nacidos vivos, según municipio de residencia de la madre, año 2018 (último dato oficial)	79
Nacimientos por nivel educativo de la madres, según municipio de residencia de la madres, año 2018 (último dato oficial)	80 - 95
Indicadores DANE - estadísticas vitales, nacimientos por municipios años 2009 -2018 (último dato oficial)	96 - 104
Defunciones de menores de un año por grupos de edad y sexo, según departamento de residencia de la madre y grupos de causas de defunción (Lista Colombia 105 para la tabulación de mortalidad, año 2018 (último dato oficial)	105 - 107
Defunciones fetales por grupos de edad de la madre, según residencia y nivel educativo de la madre. Departamento de Nariño. Año 2018 (último dato oficial)	108
Defunciones fetales por peso al nacer, según residencia y grupos de edad de la madre. Departamento de Nariño. Año 2018 (último dato oficial)	108
Defunciones fetales por tiempo de gestación, según residencia y grupos de edad de la madre. Departamento de Nariño. Año 2018 (último dato oficial)	108
Defunciones fetales por grupo de edad de la madre, según residencia de la madre y grupos de causa de defunción. Departamento de Nariño. (Lista Colombia 105 para la tabulación de mortalidad), año 2018 (último dato oficial)	109
Defunciones fetales por tiempo de gestación, según residencia de la madre y grupos de causas de defunción. Departamento de Nariño. (Lista Colombia 105 para tabulación de la mortalidad), año 2018 (último dato oficial)	109
Defunciones fetales por sexo, según municipio de residencia de la madre y grupos de causas de defunción. (lista de causas agrupadas 6/67 cie-10 de OPS), año 2018 (último dato oficial)	110 - 120
Defunciones fetales por número de hijos nacidos vivos, según municipio de residencia, año 2018(último dato oficial)	121



TEMA	Pág.
Defunciones por grupos de edad y sexo, según municipio de residencia y grupos de causas de defunción (lista de causas agrupadas 6/67 cie-10 de OPS), año 2018(último dato oficial)	122 - 171
Defunciones por grupos de edad y sexo, según municipio y área de residencia, año 2018(último dato oficial)	172 - 173
Tendencia mortalidad infantil en menores de 1 año por municipios, años 2006 - 2016 (último dato oficial)	174
Tendencia mortalidad infantil en menores de 5 año por municipios, años 2009 - 2018 (último dato oficial)	175
Defunciones no fetales por municipios, años 2009 - 2018 (último dato oficial)	176
Diez primeras causas de mortalidad no fetal, según departamento y municipio, año 2018 (último dato oficial)	177 - 192
Diez primeras causas de mortalidad fetal y no fetal por grupo etareo, según departamento y municipio, año 2018 (último dato oficial)	193 - 225
Diez primeras causas de mortalidad infantil en menores de 1 año por municipios, año 2018 (último dato oficial)	226 - 230
Diez primeras causas de mortalidad infantil en niños y niñas de 1 a 4 años por departamento y municipios, año 2018 (último dato oficial)	231 - 232
Quince primeras causas de mortalidad por grupo etareo, departamento de Nariño, año 2018 (último dato oficial)	233
Grupos de causas de mortalidad por grupo etareo, según lista 6/67 CIE-10 de OPS, departamento de Nariño, año 2018(último dato oficial)	233
Quince primeras causas de mortalidad en mujeres por grupo etareo, departamento de Nariño, año 2018 (último dato oficial)	234
Grupos de causas de mortalidad en mujeres por grupo etareo, según lista 6/67 cie-10 de OPS, departamento de Nariño, año 2018 (último dato oficial)	234
Quince primeras causas de mortalidad en hombres por grupo etareo, departamento de Nariño, año 2018 (último dato oficial)	235
Grupos de causas de mortalidad en hombres por grupo etareo, según lista 6/67 cie-10 de OPS, departamento de Nariño, año 2018 (último dato oficial)	235
Defunciones por enfermedades cardiovasculares por municipio, año 2018 (último dato oficial)	236 - 242
Defunciones por enfermedades transmisibles, año 2018 (último dato oficial)	243 - 247
Defunciones por lesiones de causa externa, año 2018 (último dato oficial)	248 - 254
Defunciones en hombres por neoplasias, año 2018 (último dato oficial)	255 - 268
Defunciones en mujeres por neoplasias, año 2018 (último dato oficial)	269 - 283
Defunciones por neoplasias, año 2018 (último dato oficial)	284 - 296
Otras causas de defunción, año 2018 (último dato oficial)	297 - 303
Quince primeras causas de morbilidad por consulta externa y odontológica, departamento de Nariño, año 2019	304
Quince primeras causas de morbilidad por consulta externa y odontológica por subregiones, año 2019	305 - 317
Quince primeras causas de morbilidad por consulta externa y odontológica por municipios - año 2019	318 - 381
Eventos de notificación epidemiológica semanal (ENOS), departamento de Nariño, años 2009 - 2019	382 - 393
Eventos de notificación epidemiológica semanal (ENOS) por municipio, años 2009 - 2019	394 - 496
Coberturas administrativas de vacunación, año 2019	497 - 501
Indicadores población trabajadora informal, departamento de Nariño, años 2018 - 2019	502 - 503



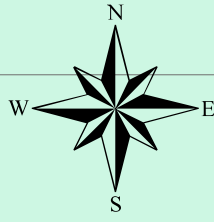
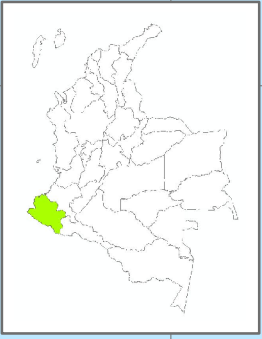
TEMA	Pág.
Indicadores de Salud Sexual y Reproductiva, año 2019	504 - 514
Indicadores de Estado Nutricional Niños y Niñas menores de 5 años y de 5 a 17 años, año 2019	515 - 516
Casos de tuberculosis - incidencia 2019	517
Lesiones fatales de causa externa, casos y tasas por 100,000 habitantes según municipio del hecho. año 2018	518
Homicidios, casos y tasas por 100,000 habitantes, según municipio del hecho y sexo de la víctima. año 2018	519
Violencia intrafamiliar, casos y tasas por 100,000 habitantes, según municipio del hecho y sexo de la víctima. año 2018	520
Violencia contra niños, niñas y adolescentes, casos y tasas por 100,000 habitantes, según municipio del hecho y sexo de la víctima. año 2018	521
Violencia contra el adulto mayor, casos y tasas por 100,000 habitantes, según municipio del hecho y sexo de la víctima. año 2018	522
Violencia entre otros familiares, casos y tasas por 100,000 habitantes, según municipio del hecho y sexo de la víctima. año 2018	523
Violencia contra la pareja, casos y tasas por 100,000 habitantes, según municipio del hecho y sexo de la víctima. año 2018	524
Suicidios, casos y tasas por 100,000 habitantes, según municipio del hecho y sexo de la víctima. año 2018	525
Exámenes medico legales por presunto delito sexual, casos y tasas por 100,000 habitantes, según municipio del hecho y sexo de la víctima. año 2018	526
Muertes y lesiones en accidentes de transporte, casos y tasas por 100.000 habitantes, según municipio del hecho y sexo de la víctima. año 2018	527
Muertes y lesiones accidentales, casos y tasas por 100.000 habitantes, según municipio del hecho y sexo de la víctima. año 2018	528
Personas reportadas como desaparecidas, casos y tasas por 100.000 habitantes, según municipio del hecho y sexo de la víctima. año 2018	529
Reconocimientos medico legales en clínica forense, IBS 2018	530
Índice de riesgo de la calidad de agua para consumo humano (IRCA) acueducto rural, año 2019	531 - 553
Censo sanitario, año 2019	554 - 556
Cobertura de vacunación antirrábica, años 2008 - 2019	557 - 559
Aseguramiento régimen contributivo, años 2009 - 2019	560
Aseguramiento régimen excepción, años 2009 - 2019	561
Aseguramiento régimen subsidiado, años 2009 - 2019	562
Numero de instituciones prestadoras de servicios de salud, año 2019	563
Distribución departamental por prestadores con sedes, servicios y capacidad instalada, año 2019	564
Servicios Capacidad Instalada Camas por IPS, año 2019	565 - 566
Servicios Capacidad Instalada Salas por IPS, año 2019	567
Red de Servicios, año 2019	568 - 575



INDICADORES GENERALES GEOGRAFICOS Y POLITICOS DEPARTAMENTO DE NARIÑO

Superficie	33.268 Kilómetros cuadrados que equivale al 2.91% del área total del País
Superficie ocupada por Resguardos indígenas	258.6 Kilómetros cuadrados
Fecha creación del departamento	6 de agosto de 1904
Municipios	64
Corregimientos	230
Inspecciones de Policía	416
Subregiones Geopolíticas	<p>Subregión Sanquianga</p> <p>Subregión Pacifico Sur</p> <p>Subregión Telembi</p> <p>Subregión Pie de Monte Costero</p> <p>Subregión Exprovincia de Obando</p> <p>Subregión Sabana</p> <p>Subregión Abades</p> <p>Subregión Guambuyaco</p> <p>Subregión Occidente</p> <p>Subregión Cordillera</p> <p>Subregión Centro</p> <p>Subregión Juanambu</p> <p>Subregión Rio Mayo</p>
Capital	San Juan de Pasto
Densidad de Población	4.8 Hab. x kilómetro cuadrado
Localización	<p>00° 31" 08' y 02° 41" 08' latitud Norte</p> <p>76° 51" 19' y 79° 01" 34' longitud Oeste</p>
Limites	<p>Norte: con el departamento del Cauca</p> <p>Sur: con la República del Ecuador</p> <p>Este: con el departamento del Putumayo</p> <p>Occidente: con el Océano Pacífico</p>

SUBREGIONES DEL DEPARTAMENTO DE NARIÑO



SUBREGIONES

- Cabecera Municipal

SUBREGIONES DE NARIÑO

Subregion

- ABADES
- CENTRO
- CORDILLERA
- EXPROVINCIA DE OBANDO
- GUAMBUYACO
- JUANAMBU
- LA SABANA
- OCIDENTE
- PACIFICO SUR
- PIE DE MONTE COSTERO
- RIO MAYO
- SANQUIANGA
- TELEMBI



Contiene:
MAPA DE LAS SUBREGIONES DEL DEPARTAMENTO DE NARIÑO

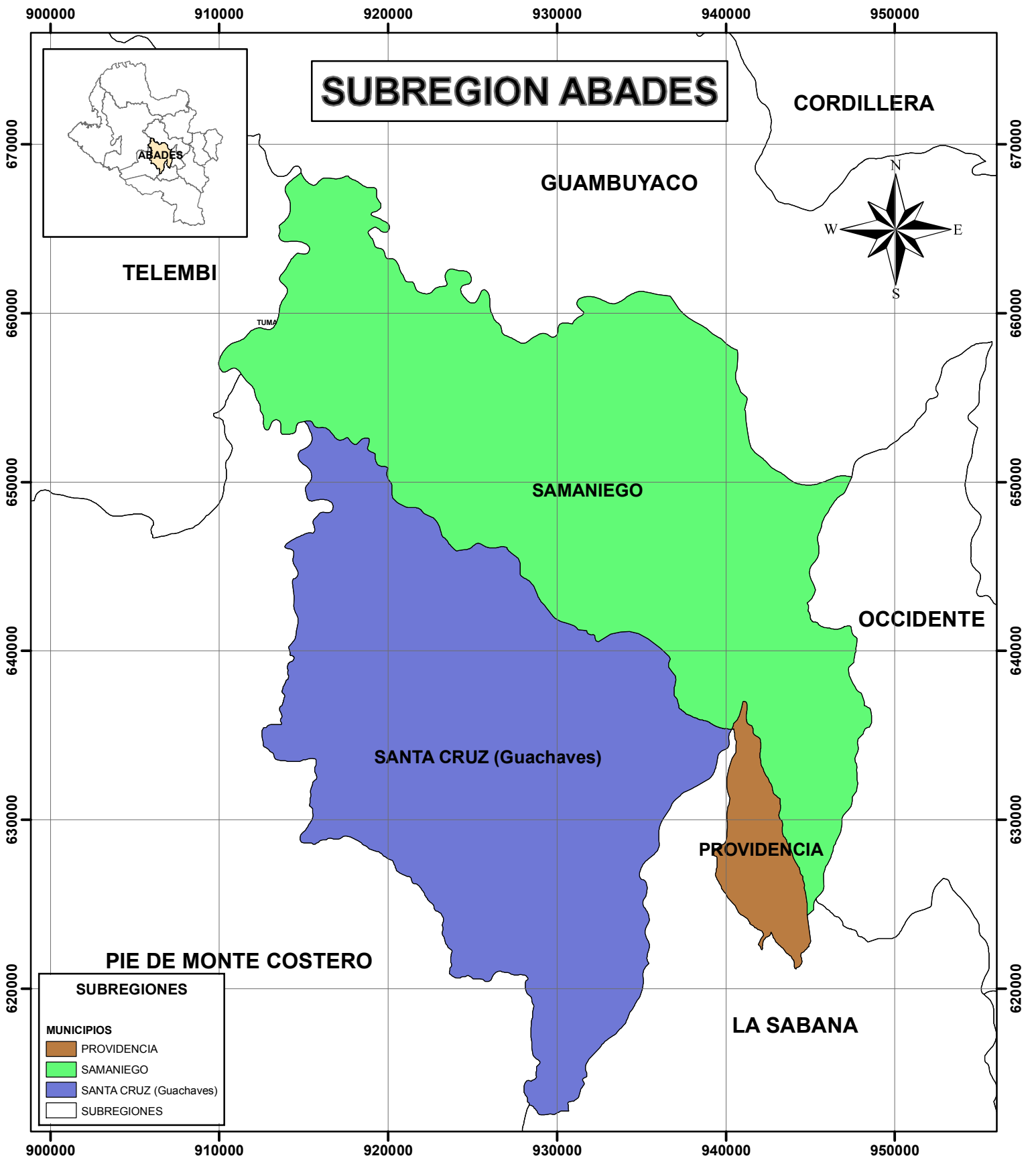
Elaboró:
 Gerardo Fabian Ramos Muñoz
 Contratista PDA Nariño

Escala:
 1:1.400.000
 0 5 10 20 30 40 Km

Fecha de Elaboración:
 Marzo de 2012

Dependencia:
 Secretaria de Planeación Departamental

Cartografía Base:
 Instituto Geográfico Agustín Codazzi



Contiene: MAPA DE LA SUBREGION DE ABADES
DEPARTAMENTO DE NARIÑO

Dependencia:
Secretaria de
Planeación
Departamental

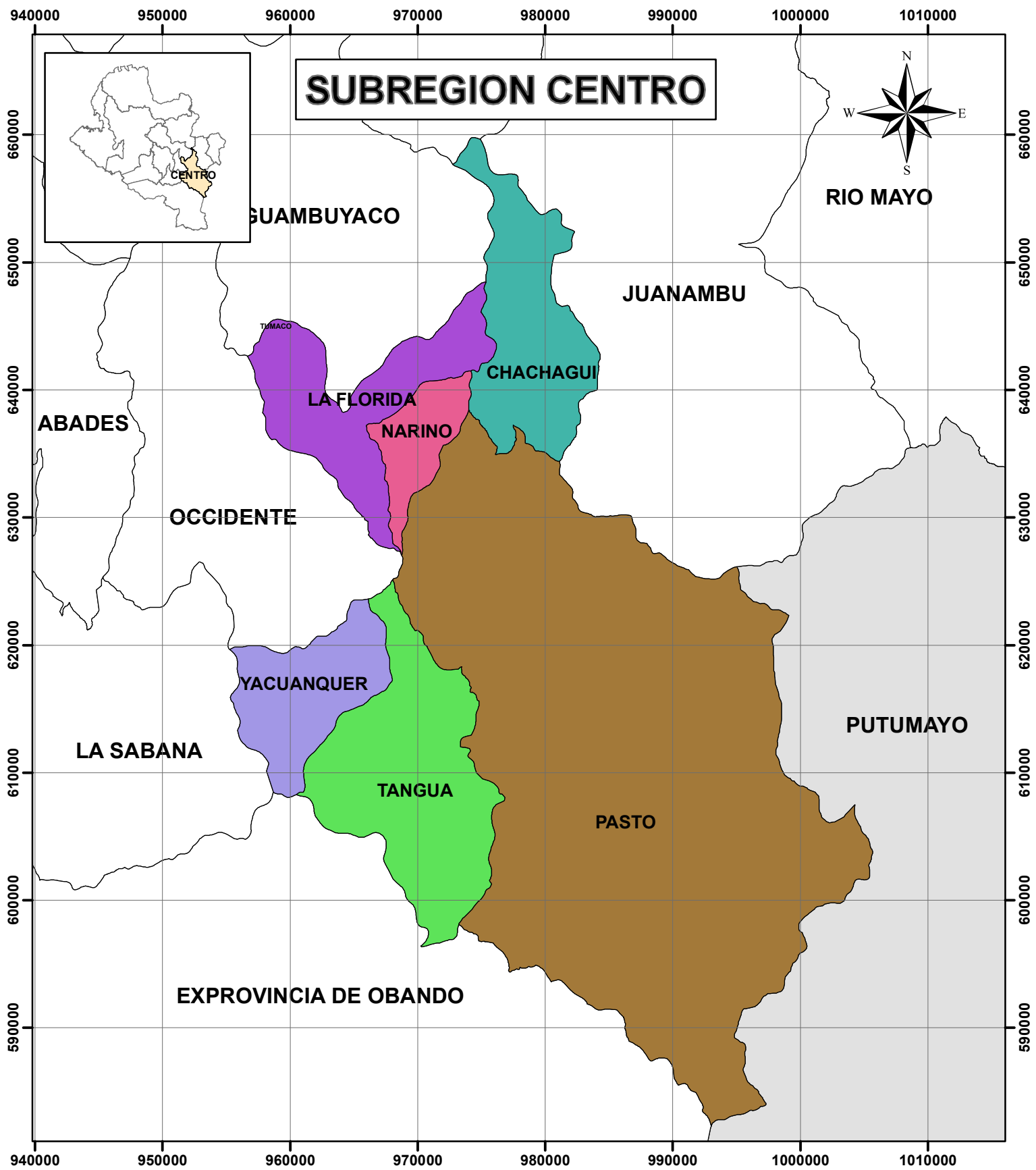
Elaboró:
Gerardo Fabian Ramos Muñoz
Contratista PDA Nariño

Escala:
1:300.000

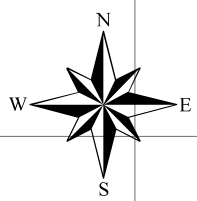
0 1 2 4 6 8 Km

Fecha de Elaboración:
Marzo de 2012

Cartografía Base:
IGAC



SUBREGION CENTRO



Contiene: MAPA DE LA SUBREGION CENTRO
DEPARTAMENTO DE NARIÑO

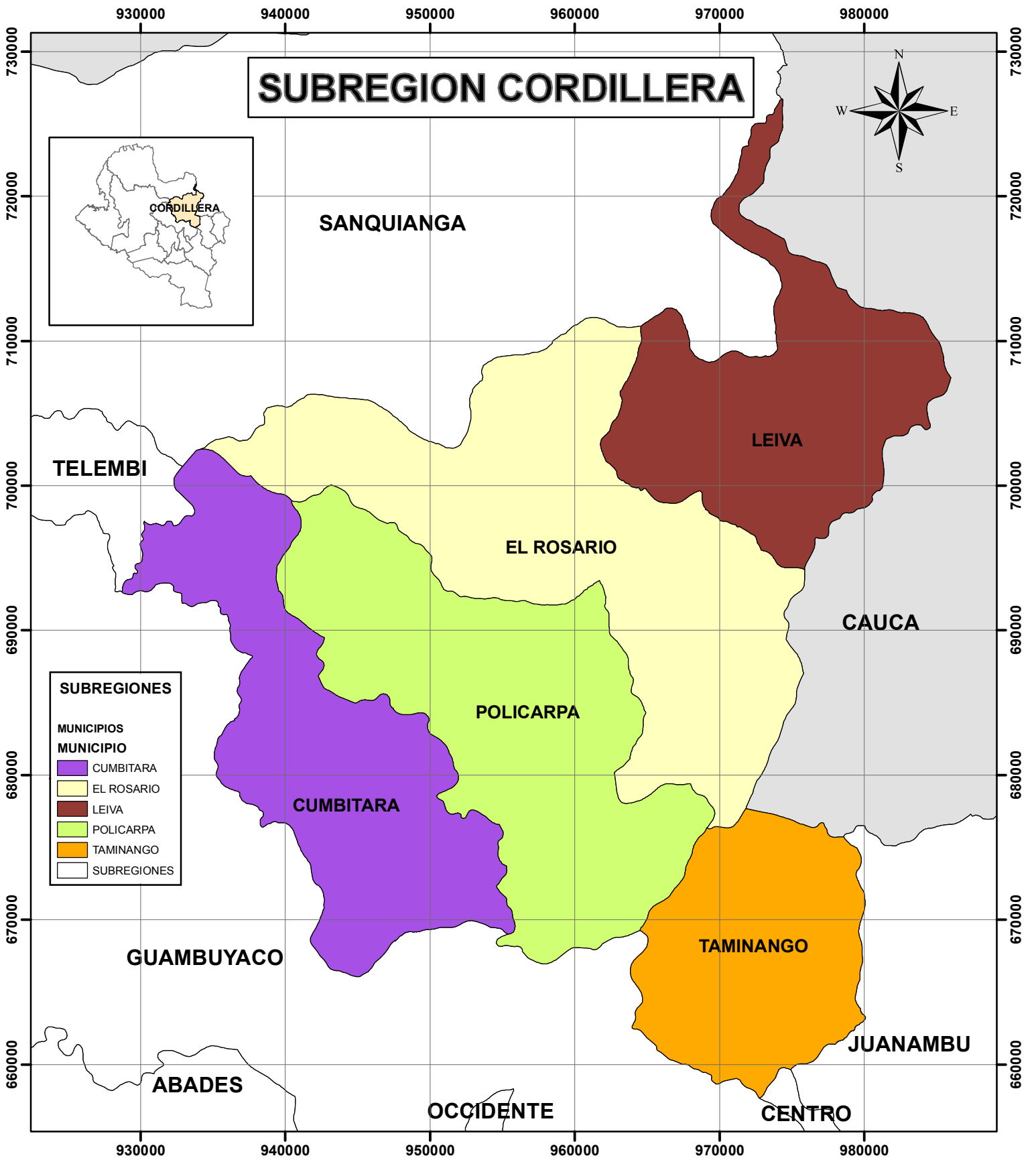
Dependencia: Secretaria de Planeación Departamental

Elaboró:
Gerardo Fabian Ramos Muñoz
Contratista PDA Nariño

Escala:
1:400.000
0 1,25 5 7,5 10 Km

Fecha de Elaboración:
Marzo de 2012

Cartografía Base:
IGAC



Contiene: **MAPA DE LA SUBREGION CORDILLERA DEPARTAMENTO DE NARIÑO**

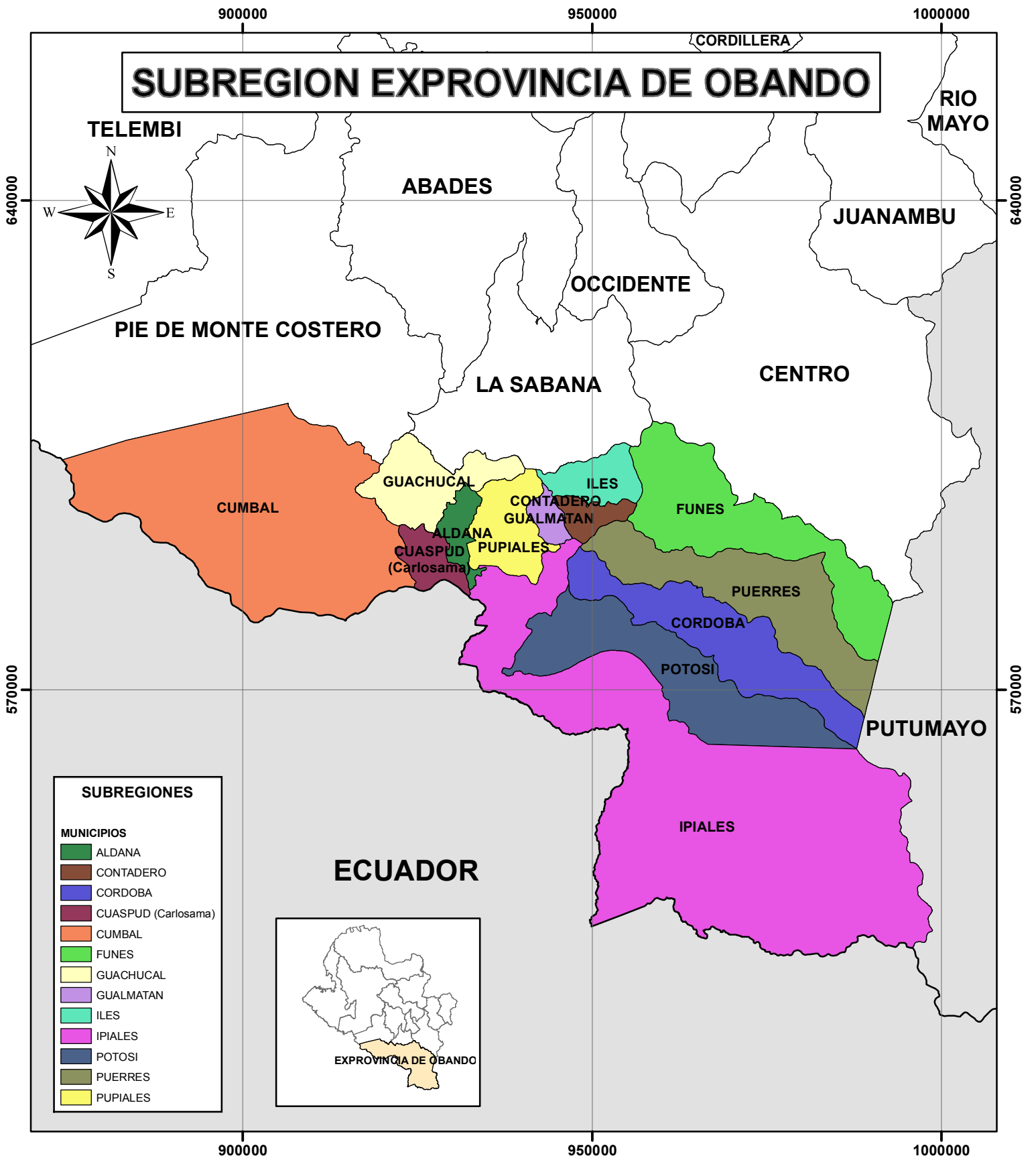
Dependencia:
Secretaría de
Planeación
Departamental

Elaboró:
Gerardo Fabian Ramos Muñoz
Contratista PDA Nariño

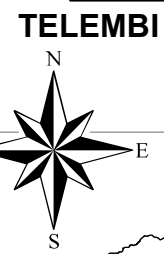
Escala:
1:350.000
0 1 2 4 6 8 Km

Fecha de Elaboración:
Marzo de 2012

Cartografía Base:
IGAC





SUBREGION EXPROVINCIA DE OBANDO



- SUBREGIONES**
- MUNICIPIOS**
- ALDANA
 - CONTADERO
 - CORDOBA
 - CUASPUD (Carlosama)
 - CUMBAL
 - FUNES
 - GUACHUCAL
 - GUALMATAN
 - ILES
 - IPIALES
 - POTOSI
 - PUERRES
 - PUIALES



 <p>Gobernación de Nariño</p>	<p>Contiene:</p> <p>MAPA DE LA SUBREGION EXPROVINCIA DE OBANDO DEPARTAMENTO DE NARIÑO</p>		<p>Dependencia:</p> <p>Secretaria de Planeación Departamental</p>
	<p>Elaboró:</p> <p>Gerardo Fabian Ramos Muñoz Contratista PDA Nariño</p>	<p>Escala:</p> <p>1:725.000</p> <p>0 2 4 8 12 16 Km</p> 	<p>Fecha de Elaboración:</p> <p>Marzo de 2012</p>



Contiene: MAPA DE LA SUBREGION GUAMBUYACO DEPARTAMENTO DE NARIÑO

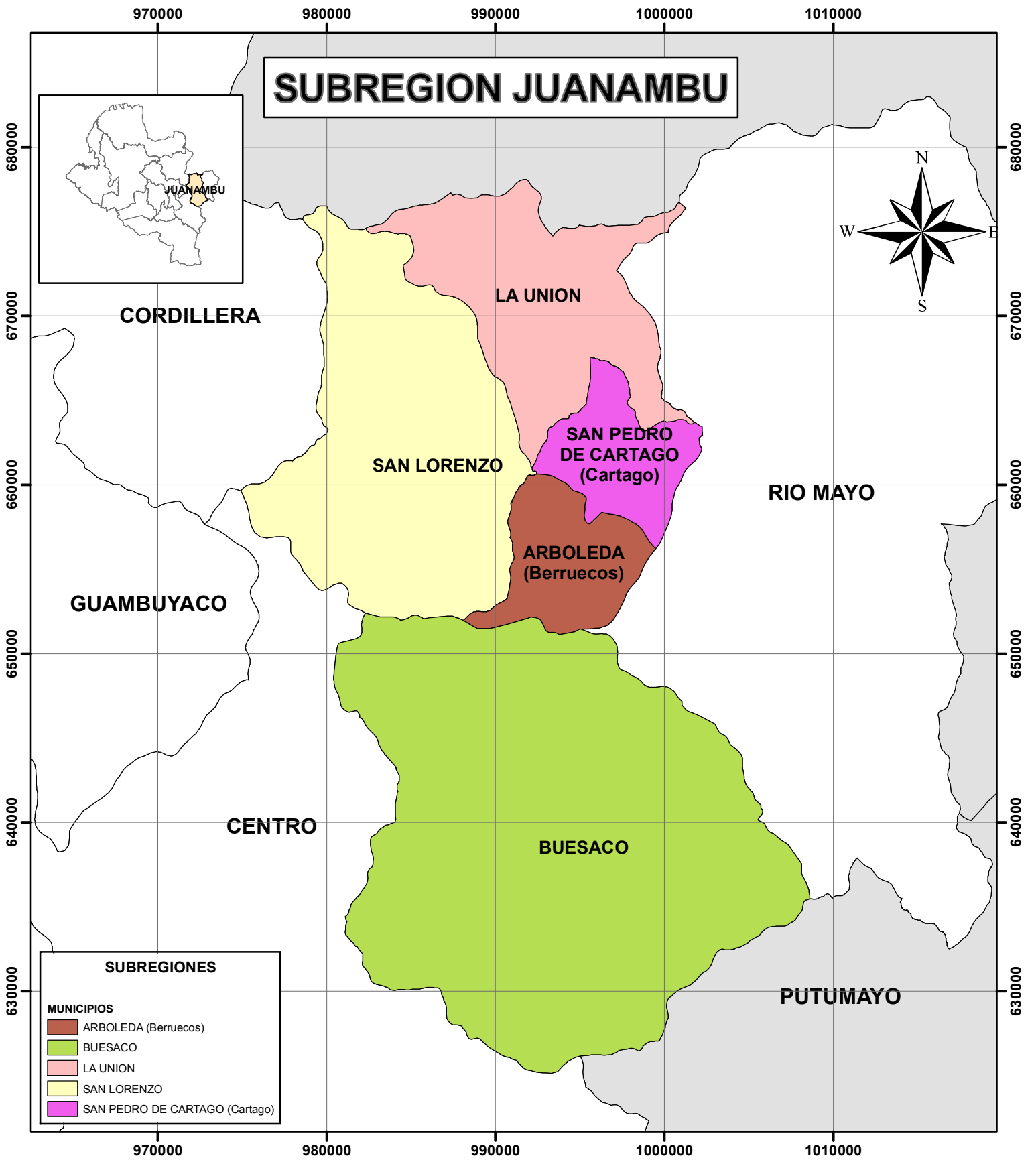
Elaboró: Gerardo Fabian Ramos Muñoz
Contratista PDA Nariño

Escala: 1:450.000
01,2,2,5 5 7,5 10 Km

Fecha de Elaboración: Marzo de 2012

Dependencia: Secretaria de Planeación Departamental

Cartografía Base: IGAC



Contiene: MAPA DE LA SUBREGION JUANAMBU
DEPARTAMENTO DE NARIÑO

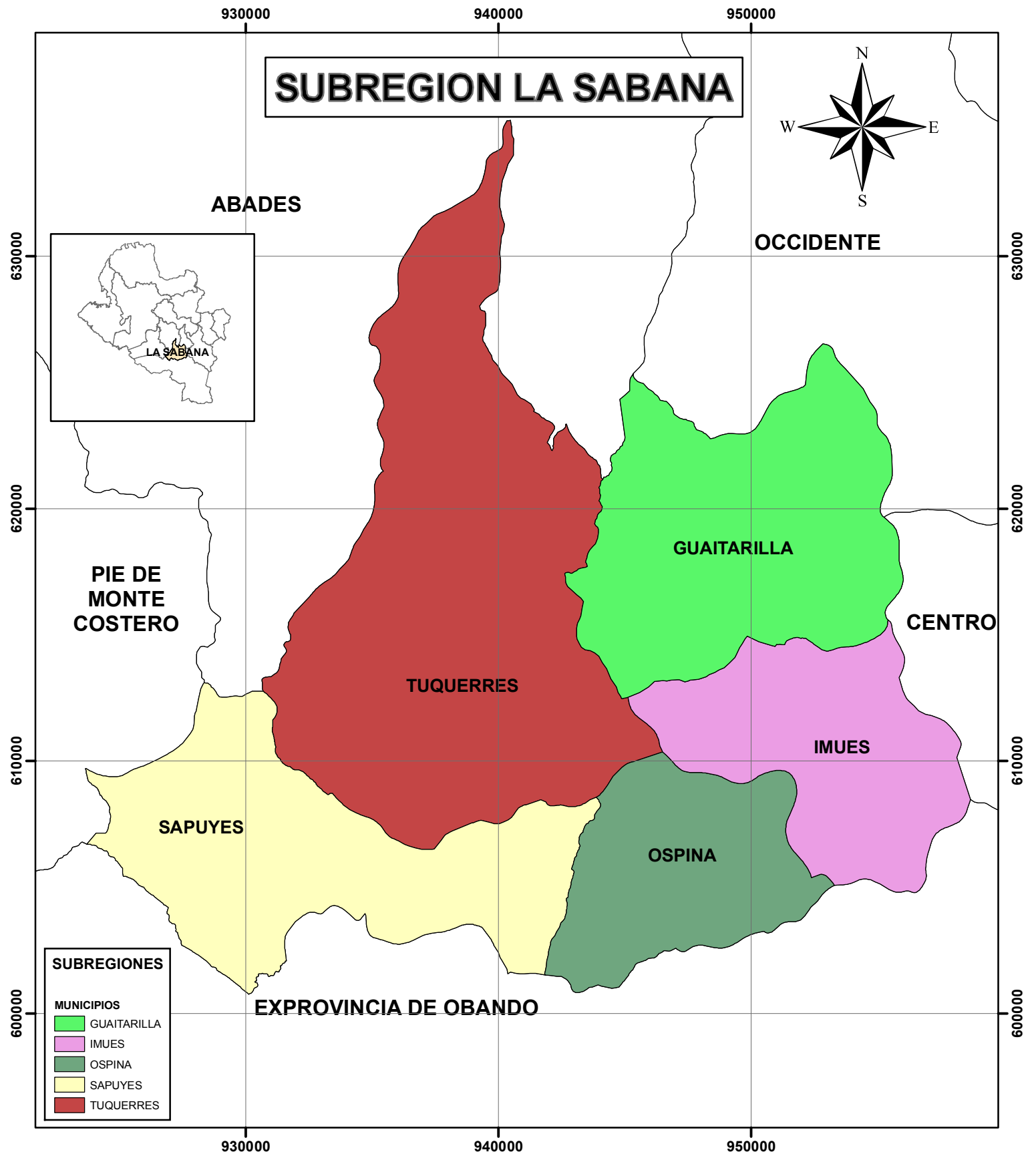
Dependencia:
Secretaría de Planeación Departamental

Elaboró:
Gerardo Fabian Ramos Muñoz
Contratista PDA Nariño

Escala:
1:300.000
0 1 2 4 6 8 Km

Fecha de Elaboración:
Marzo de 2012

Cartografía Base:
IGAC



Contiene: MAPA DE LA SUBREGION LA SABANA
DEPARTAMENTO DE NARIÑO

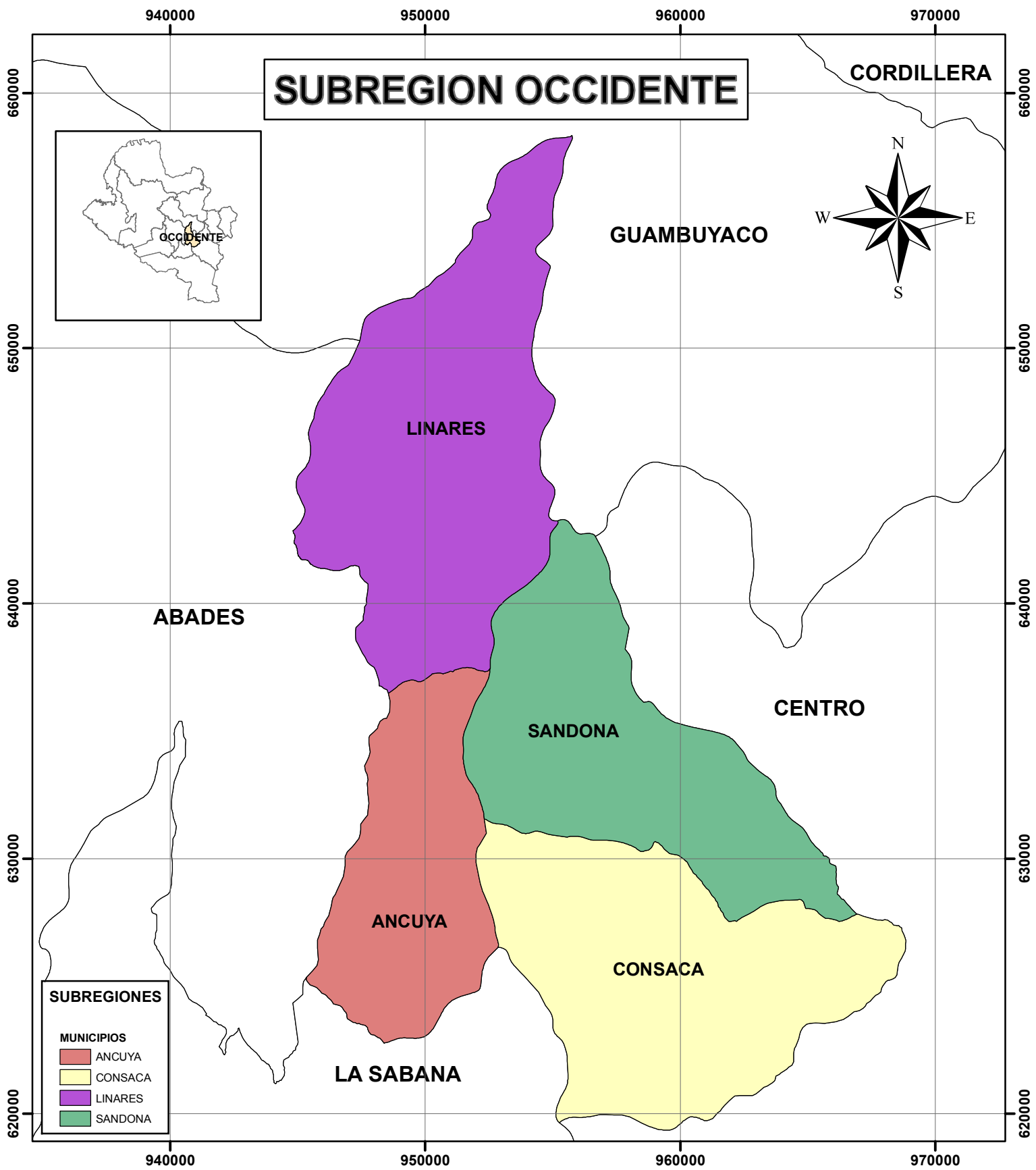
Dependencia: Secretaria de Planeación Departamental

Elaboró: Gerardo Fabian Ramos Muñoz
Contratista PDA Nariño

Escala: 1:200.000

Fecha de Elaboración: Marzo de 2012

Cartografía Base: IGAC



Contiene: MAPA DE LA SUBREGION OCCIDENTE DEPARTAMENTO DE NARIÑO

Dependencia: Secretaria de Planeación Departamental

Elaboró: Gerardo Fabian Ramos Muñoz
Contratista PDA Nariño

Escala: 1:200.000

0 1 2 4 6 Km

Fecha de Elaboración: Marzo de 2012

Cartografía Base: IGAC



Contiene: MAPA DE LA SUBREGION PACIFICO SUR
DEPARTAMENTO DE NARIÑO

Dependencia: Secretaria de Planeación Departamental

Elaboró: Gerardo Fabian Ramos Muñoz
Contratista PDA Nariño

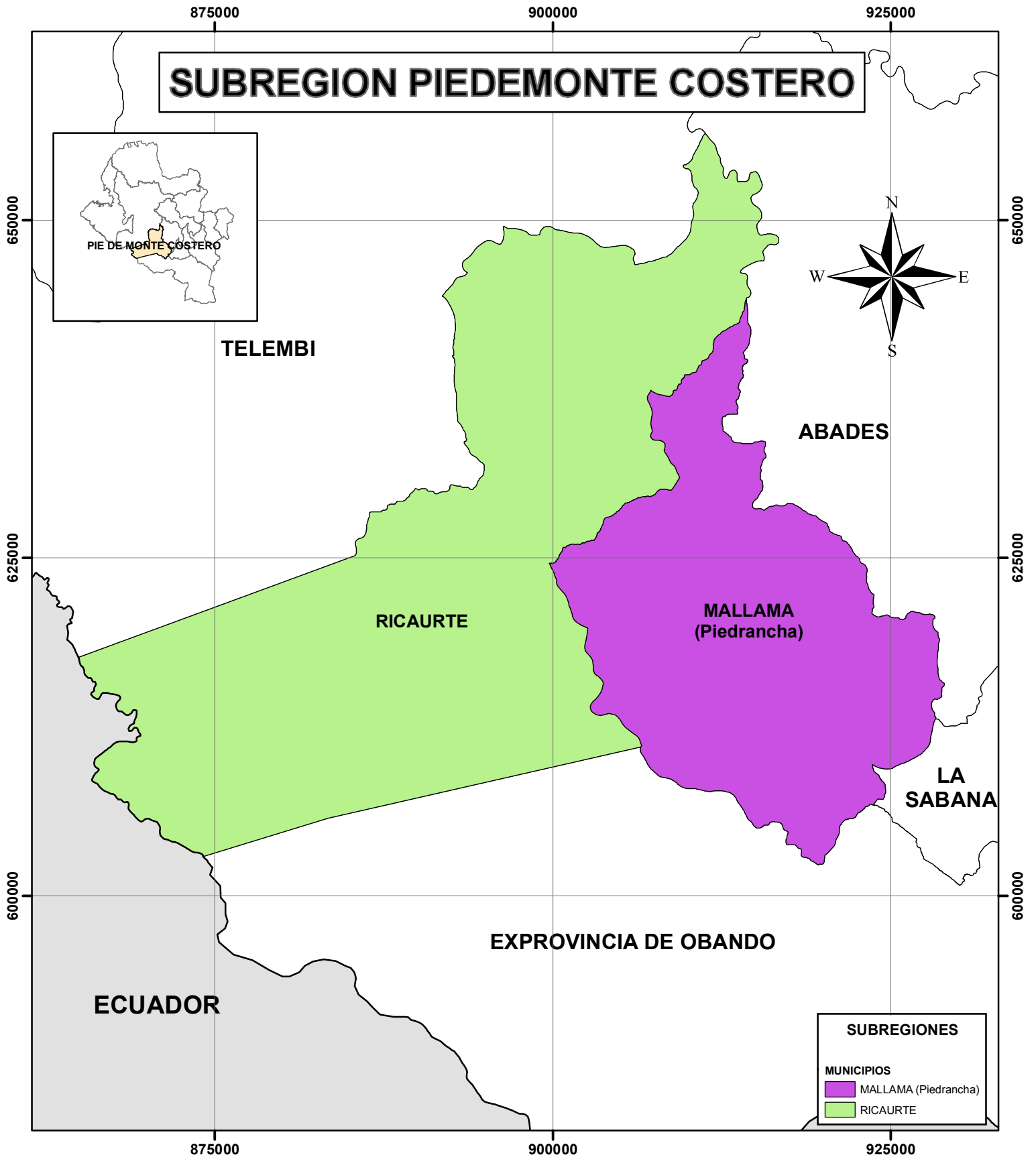
Escala: 1:750.000

0 2,5 5 10 15 Km

Fecha de Elaboración: Marzo de 2012

Cartografía Base: IGAC

SUBREGION PIEDEMONTE COSTERO



SUBREGIONES

MUNICIPIOS

- MALLAMA (Piedrancha)
- RICAURTE



Contiene: MAPA DE LA SUBREGION PIEDEMONTE COSTERO DEPARTAMENTO DE NARIÑO

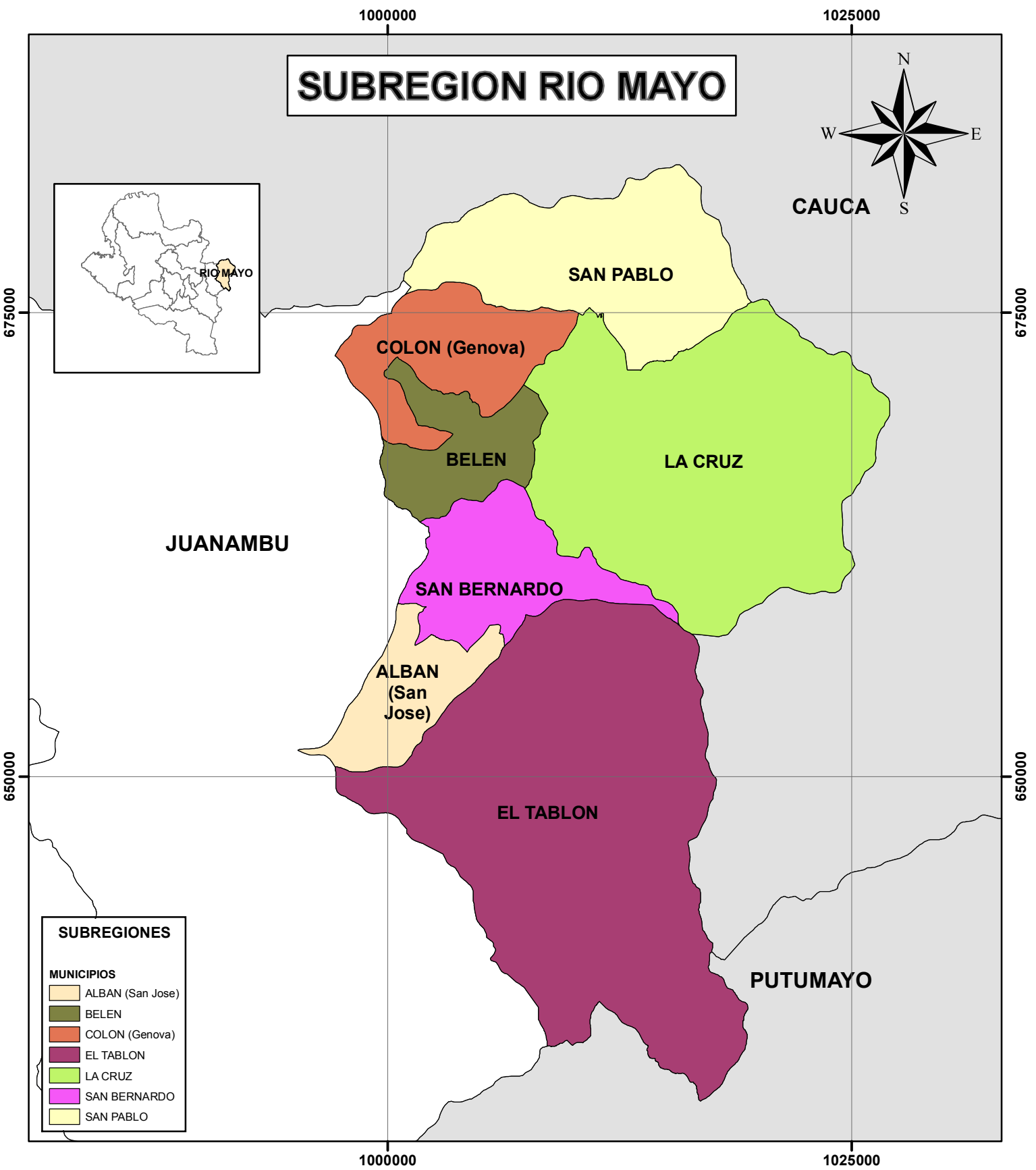
Elaboró: Gerardo Fabian Ramos Muñoz
Contratista PDA Nariño

Escala: 1:375.000
0 1,25 5 7,5 Km


Fecha de Elaboración: Marzo de 2012

Dependencia: Secretaria de Planeación Departamental

Cartografía Base: IGAC



SUBREGION RIO MAYO



CAUCA

JUANAMBU

PUTUMAYO

SUBREGIONES

MUNICIPIOS

- ALBAN (San Jose)
- BELEN
- COLON (Genova)
- EL TABLON
- LA CRUZ
- SAN BERNARDO
- SAN PABLO



Contiene:		Dependencia:	
MAPA DE LA SUBREGION RIO MAYO DEPARTAMENTO DE NARIÑO		Secretaria de Planeación Departamental	
Elaboró:	Escala:	Fecha de Elaboración:	Cartografía Base:
Gerardo Fabian Ramos Muñoz Contratista PDA Nariño	1:275.000 0 1,25 2,5 5 7,5 Km	Marzo de 2012	IGAC



SUBREGION SANQUIANGA

OCEANO PACIFICO

CAUCA

TELEMBI

CORDILLERA

GUAMBUYACO

ABADES

PACIFICO SUR

SUBREGIONES

MUNICIPIOS

- EL CHARCO
- LA TOLA
- MOSQUERA
- OLAYA HERRERA (Bocas de Satinga)
- SANTA BARBARA (Iscuande)



Contiene: MAPA DE LA SUBREGION SANQUIANGA
DEPARTAMENTO DE NARIÑO

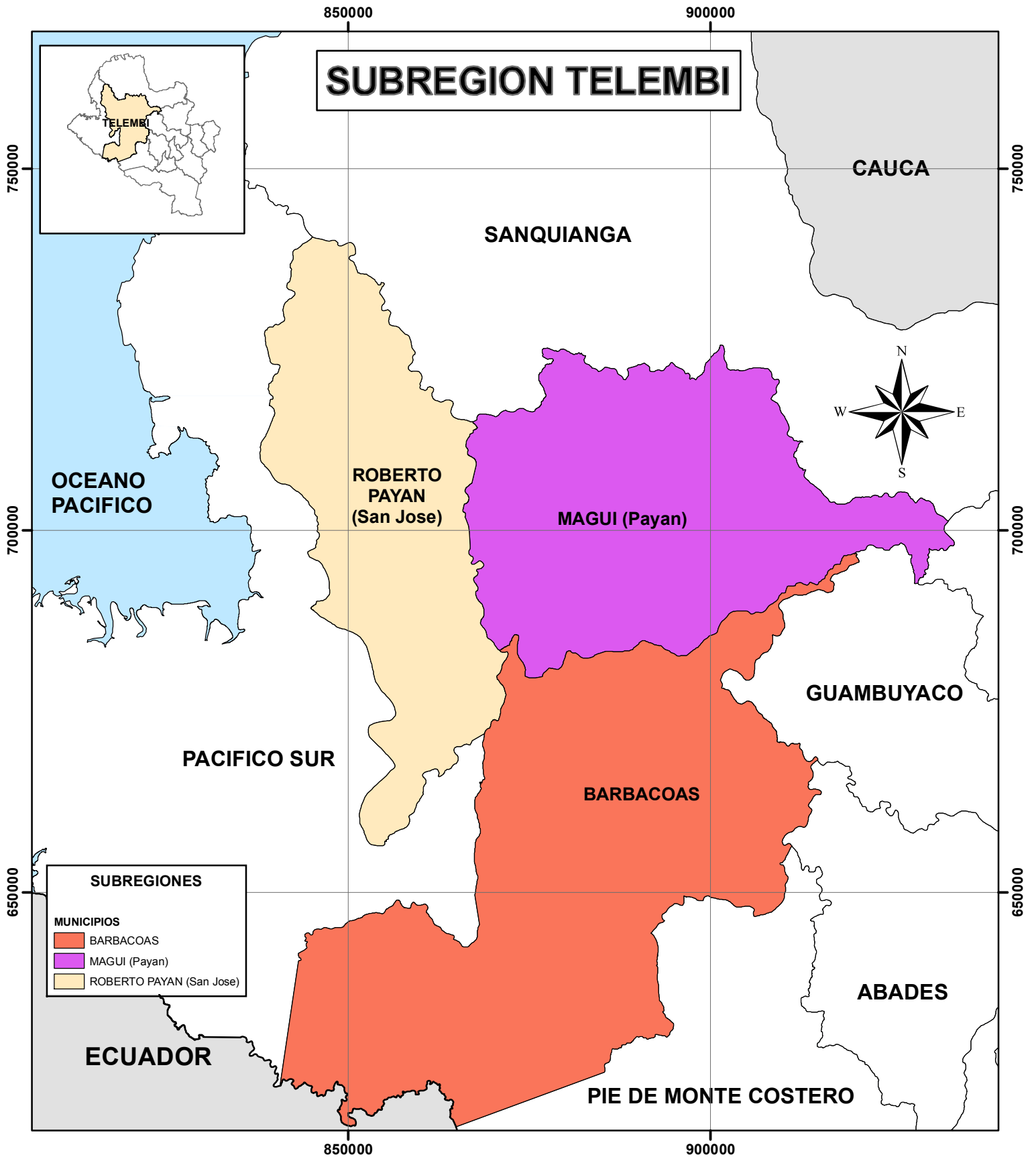
Dependencia: Secretaria de Planeación Departamental

Elaboró: Gerardo Fabian Ramos Muñoz
Contratista PDA Nariño

Escala: 1:850.000

Fecha de Elaboración: Marzo de 2012

Cartografía Base: IGAC



SUBREGIONES

MUNICIPIOS

- BARBACOAS
- MAGUI (Payan)
- ROBERTO PAYAN (San Jose)



Contiene: MAPA DE LA SUBREGION TELEMBI
DEPARTAMENTO DE NARIÑO

Dependencia:
Secretaria de Planeación Departamental

Elaboró:
Gerardo Fabian Ramos Muñoz
Contratista PDA Nariño

Escala:
1:700.000
0 3,5 7 14 21 Km

Fecha de Elaboración:
Marzo de 2012

Cartografía Base:
IGAC



ASPECTOS GENERALES POR MUNICIPIO
Fuente: IGAC. 2012, Censo General 2005, DNP 2010

Código	#	Región	Municipios	AÑO Y NORMA DE CREACION	CABECERA MUNICIPAL
52001	1	CEN	Pasto	1.540	Pasto
52019	2	RIO	Albán	Ordenanza 41 de 1903	San José
52022	3	EXP	Aldana	Ordenanza 11 de 1911	Aldana
52036	4	OCC	Ancuyá	1.544	Ancuyá
52051	5	JUA	Arboleda	1.859	Berruecos
52079	6	TEL	Barbacoas	1.916	Barbacoas
52083	7	RIO	Belén	Ordenanza 53 - Noviembre 29 de 1985	Belén
52110	8	JUA	Buesaco	1.899	Buesaco
52694	9	JUA	Cartago	Ordenanza 25 - Noviembre 29 de 1989	Cartago
52240	10	CEN	Chachagüí	Ordenanza 20 - Noviembre 24 de 1992	Chachagüí
52203	11	RIO	Colón Genova	Ordenanza 37 de 1921	Genova
52207	12	OCC	Consaca	1.900	Consaca
52210	13	EXP	Contadero	1.871	Contadero
52215	14	EXP	Córdoba	1.911	Córdoba
52224	15	EXP	Cuaspud	Ordenanza 11 de 1911	Carlosama
52227	16	EXP	Cumbal	1.913	Cumbal
52233	17	COR	Cumbitara	Ordenanza 65 de Noviembre 21 de 1968	Cumbitara
52250	18	SAN	El Charco	1.967	El Charco
52254	19	GUA	El Peñol	Ordenanza 036 de Diciembre 7 de 1998	El Peñol
52256	20	COR	El Rosario	1.815	El Rosario
52258	21	RIO	El Tablón de Gómez	1.834	El Tablón
52260	22	GUA	El Tambo	1713 Ordenanza 78 de 1870	El Tambo
52520	23	PAS	Francisco Pizarro	Decreto 126 de Febrero 28 de 1975 Ordenanza 52 - Noviembre 30 de 1971	Salahonda
52287	24	EXP	Funes	Ordenanza 22 de 1839	Funes
52317	25	EXP	Guachucal	1.935	Guachucal
52320	26	SAB	Guaitarilla	1.676	Guaitarilla
52323	27	EXP	Gualmatán	1.881	Gualmatán
52352	28	EXP	Iles	Ordenanza 07 de 1871	Iles
52354	29	SAB	Imués	1.849	Imués
52356	30	EXP	Ipiales	1.799	Ipiales
52378	31	RIO	La Cruz	1904 - Decreto 1067 de 1907	La Cruz
52381	32	CEN	La Florida	1.988	La Florida
52385	33	GUA	La Llanada	Ordenanza 26 de Noviembre 29 de 1989	La Llanada
52390	34	SAN	La Tola	Ordenanza 13 - Noviembre 16 de 1988	La Tola
52399	35	JUA	La Unión	Decreto 1840	La Unión
52405	36	COR	Leiva	Decreto 30 BIS - Enero 18 de 1978 Reglamenta la ordenanza 02 de 1977	Leiva
52411	37	OCC	Linares	Ordenanza 07 de 1871	Linares
52418	38	GUA	Los Andes	Ordenanza 25 de 1911	Sotomayor
52427	39	TEL	Magüi	1.937	Payan
52435	40	PIE	Mallama	Ordenanza 40 de 1926	Piedrancha
52473	41	SAN	Mosquera	1.874	Mosquera
52480	42	CEN	Nariño	Ordenanza 027 de Noviembre 29 de 1999 Decreto 0312 de 24 de abril de 2001	Nariño
52490	43	SAN	Olaya Herrera	1979 - Ordenanza 85 de Noviembre 30 de 1975	Bocas de Satinga
52506	44	SAB	Ospina	Ordenanza 50 de 1865	Ospina
52540	45	COR	Policarpa	Ordenanza 22 - Noviembre 28 de 1972	Policarpa
52560	46	EXP	Potosí	1.571	Potosí
52565	47	ABA	Providencia	Ordenanza 34 - Noviembre 27 de 1992	Providencia
52573	48	EXP	Puerres	1.881	Puerres
52585	49	EXP	Pupiales	1863 Ordenanza 7 y 11 de 1871	Pupiales
52612	50	PIE	Ricaurte	Ordenanza 22 de 1881	Ricaurte
52621	51	TEL	Roberto Payán	1.937	San José
52678	52	ABA	Samaniego	1.864	Samaniego
52685	53	RIO	San Bernardo	Ordenanza 23 - Noviembre 26 de 1992	San Bernardo
52687	54	JUA	San Lorenzo	1.886	San Lorenzo
52693	55	RIO	San Pablo	1.773	San Pablo
52683	56	OCC	Sandoná	Ordenanza 33 de 1868	Sandoná
52696	57	SAN	Santa Bárbara	Noviembre 30 de 1966	Iscuandé
52699	58	ABA	Santacruz	Ordenanza 40 de 1913	Guachaves
52720	59	SAB	Sapuyes	1.849	Sapuyes
52786	60	COR	Taminango	1.834	Taminango
52788	61	CEN	Tangua	Ordenanza 103 de 1874	Tangua
52835	62	PAS	Tumaco	1.800	Tumaco
52838	63	SAB	Túquerres	1.938	Túquerres
52885	64	CEN	Yacuanquer	1.750	Yacuanquer



CARACTERISTICAS GEOGRAFICAS DEL DEPARTAMENTO DE NARIÑO

Fuente: DANE Censo 2005

Código	N°	Región	Municipio	Extensión (kl)	%	Densidad Poblacional	Dist. Cap (kl)	Alt snm (mts)	Temp (gc)	Precipit (mls)
					Extensión					
52001	1	CEN	Pasto	1.181	3,55	332,6	795 BTA	2559,0	14,0	700,0
52019	2	RIO	Albán	83	0,25	113,8	68,0	1935,0	18,0	1740,0
52022	3	EXP	Aldana	52	0,16	141,8	112,0	3050,0	11,0	1000,0
52036	4	OCC	Ancuyá	73	0,22	118,9	70,0	1358,0	21,0	1350,0
52051	5	JUA	Arboleda	63	0,19	133,8	72,0	2200,0	17,0	1720,0
52079	6	TEL	Barbacoas	1.875	5,64	30,0	236,0	160,0	25,8	6512,0
52083	7	RIO	Belén	48	0,14	131,5	92,0	2450,0	16,0	1730,0
52110	8	JUA	Buesaco	682	2,05	35,1	37,0	1959,0	18,0	1400,0
52694	9	JUA	Cartago	60	0,18	113,9	80,0	1750,0	17,0	1500,0
52240	10	CEN	Chachagúí	148	0,44	103,6	29,0	1950,0	20,0	1500,0
52203	11	RIO	Colón Genova	63	0,19	133,4	127,0	1750,0	18,0	1789,0
52207	12	OCC	Consaca	132	0,4	104,3	55,0	1640,0	19,0	1158,0
52210	13	EXP	Contadero	45	0,14	161,2	75,0	2500,0	15,0	1173,0
52215	14	EXP	Córdoba	282	0,85	55,0	105,0	2867,0	12,0	1020,0
52224	15	EXP	Cuaspué	48	0,14	191,6	96,0	3050,0	12,0	980,0
52227	16	EXP	Cumbal	1.265	3,8	29,2	105,0	3100,0	11,0	951,0
52233	17	COR	Cumbitara	345	1,04	16,9	147,0	1600,0	21,0	1460,0
52250	18	SAN	El Charco	2.485	7,47	9,1	465,0	2,0	26,0	3761,0
52254	19	GUA	El Peñol	121	0,36	61,5	52,0	2200,0	18,0	1200,0
52256	20	COR	El Rosario	566	1,7	21,5	124,0	1600,0	19,0	1198,0
52258	21	RIO	El Tablón de Gómez	255	0,77	56,1	62,0	1650,0	20,0	1587,0
52260	22	GUA	El Tambo	403	1,21	34,7	43,0	2250,0	16,0	1199,0
52520	23	PAS	Francisco Pizarro	956	2,87	14,8	340,0	65,0	26,0	4069,0
52287	24	EXP	Funes	407	1,22	17,6	52,0	2300,0	15,0	1220,0
52317	25	EXP	Guachucal	159	0,48	121,9	95,0	3087,0	11,0	940,0
52320	26	SAB	Guaitarilla	131	0,39	87,2	74,0	2650,0	14,0	1140,0
52323	27	EXP	Gualmatán	35	0,11	201,4	89,0	2900,0	13,0	960,0
52352	28	EXP	Iles	82	0,25	93,2	65,0	2950,0	12,0	980,0
52354	29	SAB	Imués	86	0,26	87,6	55,0	2500,0	14,0	1225,0
52356	30	EXP	Ipiales	1.707	5,13	68,0	87,0	2892,0	12,0	870,0
52378	31	RIO	La Cruz	237	0,71	78,9	103,0	2500,0	17,0	1645,0
52381	32	CEN	La Florida	143	0,43	69,8	27,0	2180,0	17,0	1720,0
52385	33	GUA	La Llanada	265	0,8	24,5	140,0	2300,0	15,0	1500,0
52390	34	SAN	La Tola	459	1,38	16,2	460,0	20,0	28,0	4250,0
52399	35	JUA	La Unión	147	0,44	216,3	92,0	1726,0	19,0	2199,0
52405	36	COR	Leiva	316	0,95	30,5	185,0	2000,0	25,0	1361,0
52411	37	OCC	Linares	146	0,44	69,2	91,0	1500,0	22,0	1392,0
52418	38	GUA	Los Andes	907	2,73	10,3	162,0	1558,0	20,0	1770,0
52427	39	TEL	Magüi Payán	2.989	8,98	8,4	325,0	150,0	27,0	4750,0
52435	40	PIE	Mallama	531	1,6	16,9	122,0	1809,0	18,0	2360,0
52473	41	SAN	Mosquera	678	2,04	18,1		15,0	27,0	3500,0
52480	42	CEN	Nariño	52	0,16	83,8	18,0	2467,0	15,0	1720,0
52490	43	SAN	Olaya Herrera	990	2,98	25,5	538,0	20,0	28,0	3570,0
52506	44	SAB	Ospina	68	0,2	103,5	85,0	2850,0	12,0	1020,0
52540	45	COR	Policarpa	467	1,4	21,0	93,0	1000,0	26,0	836,0
52560	46	EXP	Potosí	288	0,87	35,4	120,0	2750,0	12,5	1050,0
52565	47	ABA	Providencia	42	0,13	132,4	120,0	2300,0	15,0	1500,0
52573	48	EXP	Puerres	359	1,08	23,5	95,0	2800,0	13,0	1060,0
52585	49	EXP	Pupiales	135	0,41	128,4	91,0	2900,0	11,0	960,0
52612	50	PIE	Ricaurte	2.422	7,28	8,2	142,0	1181,0	22,0	3996,0
52621	51	TEL	Roberto Payán	1.342	4,03	9,4	254,0	24,0	26,9	4720,0
52678	52	ABA	Samaniego	765	2,3	37,1	117,0	1750,0	20,0	1314,0
52685	53	RIO	San Bernardo	70	0,21	131,2	75,0	2100,0	18,0	1999,0
52687	54	JUA	San Lorenzo	267	0,8	69,0	104,0	2150,0	17,0	1740,0
52693	55	RIO	San Pablo	108	0,32	139,2	113,0	1750,0	19,0	1587,0
52683	56	OCC	Sandoná	101	0,3	199,8	48,0	1848,0	20,0	1330,0
52696	57	SAN	Santa Bárbara	1.232	3,7	10,8	513,0	10,0	27,0	4000,0
52699	58	ABA	Santacruz	555	1,67	19,7	106,0	2400,0	13,6	1510,0
52720	59	SAB	Sapuyes	133	0,4	54,7	80,0	2900,0	12,0	1177,0
52786	60	COR	Taminango	245	0,74	72,9	86,0	1500,0	20,0	844,0
52788	61	CEN	Tangua	239	0,72	56,1	28,0	2400,0	14,0	1170,0
52835	62	PAS	Tumaco	3.778	11,36	67,7	300,0	3,0	26,2	2191,0
52838	63	SAB	Túquerres	227	0,68	196,7	71,0	3000,0	10,8	990,0
52885	64	CEN	Yacuanquer	115	0,35	95,2	25,0	2700,0	11,0	1300,0
TOTAL DEPARTAMENTO				34.656	100	47,0				



TIEMPO DE TRASLADO, TIPO DE TRANSPORTE, DISTANCIA EN KILOMETROS DESDE EL MUNICIPIO HACIA LOS MUNICIPIOS VECINOS.

Fuente: Oficina Asesora de Planeación - 2016 - IDSN

Código DANE	#	Región	Municipio	Tiempo de traslado entre el municipio y su municipio vecino*	Distancia en Kilómetros entre el municipio y su municipio vecino*	Tipo de transporte entre el municipio y el municipio vecino*	Tiempo estimado del traslado entre el municipio al municipio vecino*	
							horas	minutos
52001	1	CEN	Pasto					
52019	2	RIO	Albán	San Bernardo	13	Terrestre		30
				Buesaco	29		1	
				Tablón de Gómez	67		1	30
				Arboleda	32		1	
52022	3	EXP	Aldana	Guachucal	17	Terrestre		30
				Pupiales	8			15
				Cuaspué Carlosama	15			10
				Ipiales	8			10
52036	4	OCC	Ancuya	Linares	18	Terrestre	1	
				Guaitarilla	21		1	
				Samaniego	45		1	
				Túquerres	36		2	39
				Sandoná	27		1	12
				Consaca	22			45
52051	5	JUA	Arboleda	Cartago	92	Terrestre	1	30
				Buesaco	32			30
				Albán	32		1	
				Tablón de Gómez	67		1	30
52079	6	TEL	Barbacoas	Magüi Payan	34	Fluvial -Terrestre	1	
				Cumbitara	400	Terrestre	16	30
				Los Andes	398	Terrestre	15	
				La Llanada	376	Terrestre	15	30
				Samaniego	353	Terrestre	15	
				Ricaurte	94	Terrestre	7	
				Tumaco	162	Terrestre	9	
				Roberto Payan	14	Fluvial		30
52083	7	RIO	Belén	Colón - Génova	53	Terrestre	1	30
				San Bernardo	17			30
				Cartago	43		1	30
				La Unión	54		1	45
				La Cruz	11			30
52110	8	JUA	Buesaco	San Lorenzo	102	Terrestre	2	45
				Arboleda	36			30
				Albán	29			30
				El Tablón de Gómez	26			30
				Pasto	36			30
				Chachagüí	63		1	30
52694	9	JUA	Cartago	La Unión	15	Terrestre		20
				Belén	43		1	30
				San Bernardo	17		1	
				Arboleda	32		1	30
52240	10	CEN	Chachagüí	Taminango	60	Terrestre	1	
				San Lorenzo	30			45
				Pasto	27			30
				Buesaco	63		1	30
				El Tambo	64		1	30
				La Florida	51		1	
52203	11	RIO	Colón	San Pablo	22	Terrestre		30
				La Cruz	42			45
				Belén	53		1	30
				La Unión	53		1	
52207	12	OCC	Consacá	Ancuyá	22	Terrestre		45
				Guaitarilla	37			30
				Nariño	76		1	30
				Pasto	51			50
				Sandoná	27			30
				Yacuanquer	27			30
52210	13	EXP	Contadero	Iles	13	Terrestre		15
				Sapuyes	69		1	
				Puerres	13			15
				Ipiales	19			20
				Funes	33			30
				Gualmatán	43			40


TIEMPO DE TRASLADO, TIPO DE TRANSPORTE, DISTANCIA EN KILOMETROS DESDE EL MUNICIPIO HACIA LOS MUNICIPIOS VECINOS.

Fuente: Oficina Asesora de Planeación - 2016 - IDSN

Código DANE	#	Región	Municipio	Tiempo de traslado entre el municipio y su municipio vecino*	Distancia en Kilómetros entre el municipio y su municipio vecino*	Tipo de transporte entre el municipio y el municipio vecino*	Tiempo estimado del traslado entre el municipio al municipio vecino*		
							horas	minutos	
52215	14	EXP	Córdoba	Ipiales	15	Terrestre	2	20	
				Puerres	10			20	
				Pasto	90				
				Potosí	19			30	
52224	15	EXP	Cuaspud	Aldana	15	Terrestre		10	
				Guachucal	30			30	
				Ipiales	16			15	
				Cumbal	20			15	
52227	16	EXP	Cumbal	Guachucal	8	Terrestre		10	
				Mallama	54			1	
				Ricaurte	74			1	
				Cuaspud	20			30	
52233	17	COR	Cumbitara	Policarpa	71	Terrestre		15	
				Magüi Payán	434			21	
				Barbacoas	400			16	
				Los Andes	120			5	
				La Llanada	135			6	
52250	18	SAN	El Charco	Santa Bárbara	32	Fluvial		1	
				El Rosario	589	Fluvial- Terrestre		15	
				Magüi Payán	323	Fluvial-Terrestre		12	
				Leiva	650	Fluvial- Terrestre		13	
				La Tola	27	Fluvial		1	
52254	19	GUA	El Peñol	Policarpa		Terrestre		5	
				El Tambo	15				15
				Los Andes	23				30
				Linares	85				1
				Taminango	139				4
52256	20	COR	El Rosario	Taminango	56	Terrestre		1	
				Policarpa	56			2	
				Magüi Payán	397			16	
				El Charco	589			15	
				Leiva	172			2	
52258	21	RIO	El Tablón de Gómez	Albán	67	Terrestre		30	
				San Bernardo	80			2	
				La Cruz	108			3	
				Buesaco	26				30
				Arboleda	67			1	
52260	22	GUA	El Tambo	El Peñol	15	Terrestre		15	
				Chachaguí	64			1	
				Nariño	22				30
				La Florida	13				20
				Sandoná	31			1	
				Linares	90			2	
				Los Andes	38			1	
52520	23	PAS	Francisco Pizarro	Tumaco	30	Fluvial		1	
				Roberto Payán	172			4	
				Mosquera	32			1	
52287	24	EXP	Funes	Pasto	65	Terrestre		1	
				Tangua	42				30
				Puerres	40				30
				Contadero	34				30
				Illes	26				30
				Imués	24				30
52317	25	EXP	Guachucal	Sapuyes	18	Terrestre		20	
				Mallama	45			1	
				Cumbal	8				10
				Cuaspud	30				30
				Aldana	17				30
				Pupiales	29				30
52320	26	SAB	Guaitrilla	Samaniego	35	Terrestre		1	
				Ancuyá	21			1	
				Consaca	37				30
				Yacuanquer	52			1	
				Imués	22				40
				Túquerres	14				20
52323	27	EXP	Gualmatán	Contadero	43	Terrestre		40	
				Pupiales	12				15
				Illes	13				20
				Ipiales	23				30



TIEMPO DE TRASLADO, TIPO DE TRANSPORTE, DISTANCIA EN KILOMETROS DESDE EL MUNICIPIO HACIA LOS MUNICIPIOS VECINOS.

Fuente: Oficina Asesora de Planeación - 2016 - IDSN

Código DANE	#	Región	Municipio	Tiempo de traslado entre el municipio y su municipio vecino*	Distancia en Kilómetros entre el municipio y su municipio vecino*	Tipo de transporte entre el municipio y el municipio vecino*	Tiempo estimado del traslado entre el municipio al municipio vecino*	
							horas	minutos
52352	28	EXP	Iles	Imués	35	Terrestre		40
				Gualmatán	13			15
				el contadero	13			15
				Pupiales	24			30
				Ospina	18			30
				Sapuyes	32			30
				Funes	26			30
52354	29	SAB	Imués	Guaitarilla	22	Terrestre		40
				Yacuanquer	32			40
				Funes	24			30
				Iles	35			40
				Ospina	36			40
				Túquerres	19			30
				Pupiales	11			15
52356	30	EXP	Ipiates	Gualmatán	23	Terrestre		30
				Contadero	19			20
				Aldana	8			10
				Cuaspud	16			15
				Puerres	25			40
				Córdoba	15			20
				Potosí	9			10
				San Pablo	15			30
52378	31	RIO	La Cruz	Tablón de Gómez	108	Terrestre	3	
				San Bernardo	28		1	
				Belén	11			30
				Colón Génova	42			45
				El Tambo	13			20
52381	32	CEN	La Florida	Pasto	24	Terrestre		30
				Chachagúí	51		1	
				Nariño	9			10
				Sandoná	21		1	
				Samaniego	23			40
52385	33	GUA	La Llanada	Cumbitara	135	Terrestre	6	
				Linares	41		1	30
				Barbacoas	376		15	
				Los Andes	46		1	30
52390	34	SAN	La Tola	Roberto Payán	362	Fluvial	4	
				El Charco	27	Fluvial	1	
				Olaya Herrera	88	Fluvial	2	
52399	35	JUA	La Unión	Cartago	15	Terrestre		20
				Belén	54		1	45
				Colón Genova	53		1	
				San Pablo	35			40
				San Lorenzo	55		1	15
52405	36	COR	Leiva	El Rosario	172	Terrestre	2	30
				Policarpa	37		2	
				El Charco	650		13	
				Los Andes	46		3	
52411	37	OCC	Linares	El Peñol	85	Terrestre	1	30
				Ancuyá	18		1	
				La Llanada	41		1	30
				Samaniego	63		1	30
				El Tambo	90		2	12
				Sandoná	45		2	
				La Llanada	46		1	30
52418	38	GUA	Los Andes	El Tambo	38	Terrestre	1	
				El Peñol	23			30
				Cumbitara	120		5	
				Linares	46		3	
				Barbacoas	398		15	
				El Charco	323		Terrestre-Fluvial	12
52427	39	TEL	Magui Payán	Barbacoas	37	Terrestre	1	
				El Rosario	397		16	
				Policarpa	366		16	
				Cumbitara	434		21	
				Roberto Payán	51		Terrestre-Fluvial	1



TIEMPO DE TRASLADO, TIPO DE TRANSPORTE, DISTANCIA EN KILOMETROS DESDE EL MUNICIPIO HACIA LOS MUNICIPIOS VECINOS.

Fuente: Oficina Asesora de Planeación - 2016 - IDSN

Código DANE	#	Región	Municipio	Tiempo de traslado entre el municipio y su municipio vecino*	Distancia en Kilómetros entre el municipio y su municipio vecino*	Tipo de transporte entre el municipio y el municipio vecino*	Tiempo estimado del traslado entre el municipio al municipio vecino*	
							horas	minutos
52435	40	PIE	Mallama	Santacruz	82	Terrestre	1	30
				Ricaurte	17			20
				Guachucal	45		1	
				Sapuyes	42		1	
				Cumbal	54		1	
52473	41	SAN	Mosquera	La Tola	158	Fluvial	6	
				Roberto Payán	140	Fluvial	4	
				Olaya Herrera	70	Fluvial	3	45
				Francisco Pizarro	32	Fluvial	1	15
				Tumaco	30	Fluvial	1	15
52480	42	CEN	Nariño	Consaca	76	Terrestre	1	30
				La Florida	9			10
				El Tambo	22			30
				Pasto	18			15
52490	43	SAN	Olaya Herrera	Mosquera	70	Fluvial	3	
				La Tola	88	Fluvial	2	
				Roberto Payán	70	Fluvial	2	
52506	44	SAB	Ospina	Imués	36	Terrestre		40
				Túquerres	18			30
				Iles	18			30
				Sapuyes	16			20
52540	45	COR	Policarpa	El Peñol	145	Terrestre	5	
				Taminango	25		2	
				Leiva	37		2	
				El Rosario	56		2	
				Cumbitara	71		4	
				Magui Payán	363		16	
52560	46	EXP	Potosí	Córdoba	19	Terrestre		30
				Ipiales	9			10
52565	47	ABA	Providencia	Samaniego	43	Terrestre	1	
				Túquerres	58		1	30
				Santacruz	51		1	30
52573	48	EXP	Puerres	Funes	40	Terrestre		30
				Córdoba	10			20
				Pasto	80		1	30
				Ipiales	25			40
				Contadero	13			15
52585	49	EXP	Pupiales	Sapuyes	29	Terrestre		30
				Ipiales	11			15
				Iles	24			30
				Gualmatán	12			15
				Aldana	8			15
				Guachucal	29			30
52612	50	PIE	Ricaurte	Barbacoas	94	Terrestre	7	
				Samaniego	112		2	30
				Cumbal	74		1	
				Santacruz	103		2	
				Mallama	17			20
				Tumaco	88		2	30
52621	51	TEL	Roberto Payán	Francisco Pizarro	172	Fluvial	4	
				Mosquera	140		4	
				La Tola	362		4	
				Olaya Herrera	70		2	
				Barbacoas	14			30
				Tumaco	156		5	
				Magui Payán	51	Fluvial- Terrestre	1	30
52678	52	ABA	Samaniego	La Llanada	23	Terrestre		40
				Santacruz	55		1	
				Guaitarilla	35		1	
				Providencia	43		1	
				Linares	63		1	30
				Ancuyá	45		1	
				Barbacoas	353		15	
				Ricaurte	112		2	30



TIEMPO DE TRASLADO, TIPO DE TRANSPORTE, DISTANCIA EN KILOMETROS DESDE EL MUNICIPIO HACIA LOS MUNICIPIOS VECINOS.

Fuente: Oficina Asesora de Planeación - 2016 - IDSN

Código DANE	#	Región	Municipio	Tiempo de traslado entre el municipio y su municipio vecino*	Distancia en Kilómetros entre el municipio y su municipio vecino*	Tipo de transporte entre el municipio y el municipio vecino*	Tiempo estimado del traslado entre el municipio al municipio vecino*	
							horas	minutos
52685	53	RIO	San Bernardo	Belén	17	Terrestre		30
				La Cruz	28			30
				Tablón de Gómez	80		2	
				Cartago	43		1	
				Albán	13			30
52687	54	JUA	San Lorenzo	La Unión	55	Terrestre	1	15
				Buesaco	102		2	45
				Chachagúí	30			45
				Arboleda	48		1	
				Taminango	27		1	30
52693	55	RIO	San Pablo	Colón Genova	22	Terrestre		30
				La Cruz	15			30
				La Unión	35			40
52683	56	OCC	Sandoná	El Tambo	31	Terrestre	1	
				Consaca	27			30
				La Florida			1	
				Linares	45		2	
				Ancuyá	27		1	12
52696	57	SAN	Santa Bárbara	El Charco	32	Terrestre	1	
52699	58	ABA	Santacruz	Samaniego	55	Terrestre	1	
				Sapuyes	10			20
				Túquerres	37			40
				Providencia	51		1	30
				Mallama	82		1	30
				Ricaurte	103		2	
52720	59	SAB	Sapuyes	el contadero	69	Terrestre	1	
				Santacruz	10			20
				iles	32			30
				Túquerres	47			40
				Guachucal	18			20
				Mallama	42		1	
				Pupiales	29			30
				Ospina	16			20
52786	60	COR	Taminango	El Rosario	56	Terrestre	1	
				Chachagúí	60		1	
				San Lorenzo	27		1	30
				El Peñol	139		4	
				Policarpa	25		2	
52788	61	CEN	Tangua	Yacuanquer	7	Terrestre		10
				Pasto	23			30
				Funes	42			30
52835	62	PAS	Tumaco	Francisco Pizarro	30	Fluvial	1	
				Ricaurte	88		2	30
				Barbacoas	142		8	
				Roberto Payán	156		5	
52838	63	SAB	Túquerres	Ancuyá	36	Terrestre	2	39
				Providencia	58		1	30
				Sapuyes	47			40
				Ospina	18			30
				Guaitarilla	14			20
				Imués	19			30
				Santacruz	37			40
52885	64	CEN	Yacuanquer	Pasto	24	Terrestre		30
				Consaca	27			30
				Imués	32			40
				Guaitarilla	52		1	
				Tangua	7			10



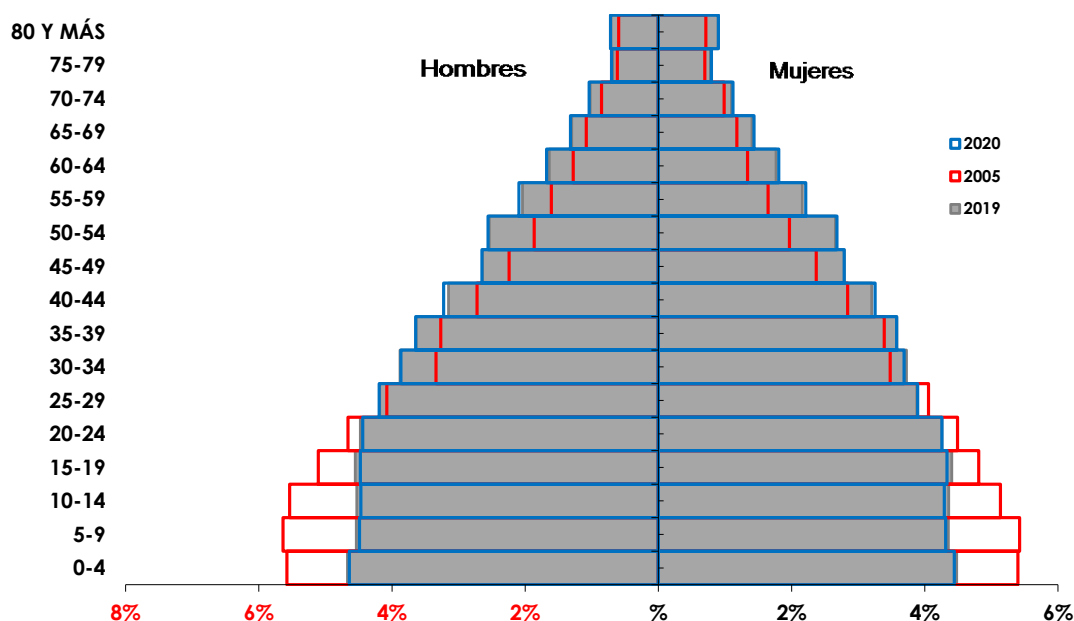
TIEMPO DE TRASLADO, TIPO DE TRANSPORTE Y DISTANCIA EN KILÓMETROS DEPARTAMENTO DE NARIÑO

Fuente: Oficina Asesora de Planeación - 2016 - IDSN

Código DANE	#	Región	Municipios	Tiempo de llegada desde el municipio más alejado a la ciudad capital del departamento, en minutos.				Distancia en Kilómetros desde el municipio más alejado a la ciudad capital del departamento	Tipo de transporte desde el municipio más alejado a la ciudad capital del departamento
				Terrestre	Marítimo	Fluvial	Total		
52001	1	CEN	Pasto	MUNICIPIO CAPITAL					
52019	2	RIO	Albán	120 min.			120 min.	65	Terrestre
52022	3	EXP	Aldana	135 min.			135 min.	95	Terrestre
52036	4	OCC	Ancuya	150 min.			150 min.	72	Terrestre
52051	5	JUA	Arboleda	150 min.			150 min.	72	Terrestre
52079	6	TEL	Barbacoas	720 min.			720 min.	236	Terrestre
52083	7	RIO	Belén	210 min.			210 min.	92	Terrestre
52110	8	JUA	Buesaco	60 min.			60 min.	36	Terrestre
52203	9	RIO	Colón	270 min.			270 min.	145	Terrestre
52207	10	OCC	Consacá	90 min.			90 min.	51	Terrestre
52210	11	EXP	Contadero	90 min.			90 min.	75	Terrestre
52215	12	EXP	Córdoba	120 min.			120 min.	90	Terrestre
52224	13	EXP	Cuaspud	150 min.			150 min.	96	Terrestre
52227	14	EXP	Cumbal	150 min.			150 min.	120	Terrestre
52233	15	COR	Cumbitara	270 min.			270 min.	164	Terrestre
52240	16	CEN	Chachaguí	30 min.			30 min.	27	Terrestre
52250	17	SAN	El Charco	300 min.	300 min.		600 min.	465	Terrestre y marítimo
52254	18	GUA	El Peñol	100 min.			100 min.	52	Terrestre
52256	19	COR	El Rosario	135 min.			135 min.	124	Terrestre
52258	20	RIO	El Tablón de Gómez	150 min.			150 min.	62	Terrestre
52260	21	GUA	El Tambo	60 min.			60 min.	37	Terrestre
52287	22	EXP	Funes	90 min.			90 min.	65	Terrestre
52317	23	EXP	Guachucal	120 min.			120 min.	99	Terrestre
52320	24	SAB	Guaitarilla	105 min.			105 min.	74	Terrestre
52323	25	EXP	Gualmatán	120 min.			120 min.	82	Terrestre
52352	26	EXP	Iles	150 min.			150 min.	65	Terrestre
52354	27	SAB	Imués	90 min.			90 min.	55	Terrestre
52356	28	EXP	Ipiales	90 min.			90 min.	80	Terrestre
52378	29	RIO	La Cruz	240 min.			240 min.	100	Terrestre
52381	30	CEN	La Florida	30 min.			30 min.	24	Terrestre
52385	31	GUA	La Llanada	210 min.			210 min.	140	Terrestre
52390	32	SAN	La Tola	300 min.	300 min.		600 min.	460	Terrestre y marítimo
52399	33	JUA	La Unión	165 min.			165 min.	92	Terrestre
52405	34	COR	Leiva	270 min.			270 min.	185	Terrestre
52411	35	OCC	Linares	195 min.			195 min.	94	Terrestre
52418	36	GUA	Los Andes	180 min.			180 min.	162	Terrestre
52427	37	TEL	Maguá Payán	780 min.			780 min.	270	Terrestre
52435	38	PIE	Mallama	150 min.			150 min.	121	Terrestre
52473	39	SAN	Mosquera	300 min.	210 min.		510 min.	302	Terrestre y marítimo
52480	40	CEN	Nariño	30 min.			30 min.	18	Terrestre
52490	41	SAN	Olaya Herrera	300 min.	270 min.		570 min.	372	Terrestre y marítimo
52506	42	SAB	Ospina	120 min.			120 min.	75	Terrestre
52520	43	PAS	Francisco Pizarro	300 min.	120 min.		420 min.	334	Terrestre y marítimo
52540	44	COR	Policarpa	165 min.			165 min.	93	Terrestre
52560	45	EXP	Potosí	135 min.			135 min.	89	Terrestre
52565	46	ABA	Providencia	180 min.			180 min.	85	Terrestre
52573	47	EXP	Puerres	90 min.			90 min.	80	Terrestre
52585	48	EXP	Pupiales	135 min.			135 min.	91	Terrestre
52612	49	PIE	Ricaurte	180 min.			180 min.	142	Terrestre
52621	50	TEL	Roberto Payán	720 min.		60 min.	780 min.	250	Terrestre y Fluvial
52678	51	ABA	Samaniego	180 min.			180 min.	117	Terrestre
52683	52	OCC	Sandoná	90 min.			90 min.	49	Terrestre
52685	53	RIO	San Bernardo	180 min.			180 min.	75	Terrestre
52687	54	JUA	San Lorenzo	135 min.			135 min.	66	Terrestre
52693	55	RIO	San Pablo	270 min.			270 min.	123	Terrestre
52694	56	JUA	Cartago	150 min.			150 min.	81	Terrestre
52696	57	SAN	Santa Bárbara	300 min.	360 min.		660 min.	550	Terrestre y marítimo
52699	58	ABA	Santacruz	135 min.			135 min.	108	Terrestre
52720	59	SAB	Sapuyes	120 min.			120 min.	79	Terrestre
52786	60	COR	Taminango	120 min.			120 min.	87	Terrestre
52788	61	CEN	Tangua	35 min.			35 min.	23	Terrestre
52835	62	PAS	Tumaco	300 min.			300 min.	304	Terrestre
52838	63	SAB	Túquerres	90 min.			90 min.	71	Terrestre
52885	64	CEN	Yacuanquer	30 min.			30 min.	25	Terrestre



PIRAMIDE POBLACIONAL DEL DEPARTAMENTO DE NARIÑO



Índice Demográfico	Año		
	2005	2019	2020
Poblacion total	1.541.692	1.830.473	1.851.477
Poblacion Masculina	771.880	918.807	929.405
Poblacion femenina	769.812	911.666	922.072
Relación hombres:mujer	100	101	101
Razón niños:mujer	34	28	28
Índice de infancia	33	27	27
Índice de juventud	27	26	26
Índice de vejez	7	8	8
Índice de envejecimiento	21	29	30
Índice demografico de dependencia	65	53	53
Índice de dependencia infantil	54	41	41
Índice de dependencia mayores	11	12	12
Índice de Friz	180	135	133

Índices demográficos	Interpretación - Año 2.019
Relación hombres/mujer	Representa la relación entre hombre y mujeres. En el año 2019 por cada 100 mujeres hay 101 hombres.
Razón niños mujer	Representa la relación entre niños y mujeres en edad fértil. En el año 2019 por cada 100 mujeres en edad fértil, entre 10 y 54 años, hay 28 niños y niñas entre 0 y 4 años
Índice de infancia	Representa la relación entre los menores de 15 años y la población total. En el año 2019 por cada 100 personas 27 correspondían a población menor de 15 años.
Índice de juventud	Representa la relación entre la cantidad de personas entre 15 y 29 años y la población total. En el año 2019 por cada 100 personas, 26 tienen entre 15 y 29 años.
Índice de vejez	Representa la relación entre la población mayor de 65 años y la población total. En el año 2019 de cada 100 personas, 8 tienen 65 años y más.
Índice de envejecimiento	Representa la relación entre la cantidad de personas adultas mayores y la cantidad de niños y jóvenes. En el año 2019 por cada 100 niños y jóvenes menores de 15 años hay 29 personas mayores de 65 años
Índice demografico de dependencia	Representa la relación entre la población menor de 15 y mayor de 65 años y la población entre 15 y 64 años. En el año 2019 de cada 100 personas entre 15 y 64 años hay 53 menores de 15 y mayores de 65 años
Índice de dependencia infantil	Representa la relación entre la población menor de 15 años y la población entre 15 y 64 años. En el año 2019, de cada 100 personas entre 15 y 64 años hay 41 personas menores de 15 años.
Índice de dependencia mayores	Representa la relación entre la población mayor de 65 años y la población entre 15 y 64 años. En el año 2019, de cada 100 personas entre 15 y 64 años 12 tienen más de 65 años.
Índice de Friz	Representa la relación entre la población menor de 20 años (entre 0 y 19 años), con respecto a la población entre los 30 y los 49 años. Cuando este índice supera el valor de 160 se considera que la población estudiada es una población joven, mientras que si resulta inferior a 60 se considera una población envejecida.



INDICADORES DEMOGRAFICOS DE SALUD

DEPARTAMENTO DE NARIÑO - AÑO 2020

Fuente: DANE - Proyecciones de población con base en el CNPV 2018, Subdirección de Salud Pública, Oficina de Epidemiología

Código DANE	#	Región	MUNICIPIOS	Población Total - 2020	Pob menor de 1 año	Pob menor de 5 años	Pob menor de 15 años	Pob de 15 a 64 años	Pob de 65 años y más	Pob de mujeres de 10 a 54 años	Población masculina	Población femenina	Población Nacidos Vivos 2020 *
52001	1	CEN	Pasto	392.589	4.694	23.736	72.572	277.808	42.209	136.507	185.141	207.448	4.795
52019	2	RIO	Albán	9.320	109	555	1.750	6.339	1.231	3.024	4.684	4.636	64
52022	3	EXP	Aldana	7.361	99	500	1.507	4.971	883	2.498	3.528	3.833	72
52036	4	OCC	Ancuyá	8.603	83	423	1.354	5.713	1.536	2.536	4.391	4.212	52
52051	5	JUA	Arboleda	8.420	112	565	1.758	5.561	1.101	2.660	4.230	4.190	63
52079	6	TEL	Barbacoas	56.526	1.453	7.299	20.400	33.211	2.915	17.668	28.692	27.834	645
52083	7	RIO	Belén	6.301	76	386	1.138	4.349	814	2.064	3.071	3.230	52
52110	8	JUA	Buesaco	23.910	293	1.485	4.866	15.619	3.425	7.556	11.882	12.028	206
52694	9	JUA	Cartago	6.820	87	441	1.425	4.561	834	2.232	3.424	3.396	74
52240	10	CEN	Chachagüí	15.303	202	1.024	3.187	10.159	1.957	4.942	7.600	7.703	139
52203	11	RIO	Colón Genova	8.316	92	467	1.542	5.485	1.289	2.551	4.221	4.095	70
52207	12	OCC	Consaca	13.738	130	666	2.395	9.219	2.124	4.548	6.755	6.983	83
52210	13	EXP	Contadero	7.236	100	507	1.518	4.683	1.035	2.284	3.567	3.669	63
52215	14	EXP	Córdoba	15.477	239	1.201	3.550	10.129	1.798	5.197	7.446	8.031	157
52224	15	EXP	Cuaspuñ	9.198	140	709	2.084	6.052	1.062	3.039	4.502	4.696	98
52227	16	EXP	Cumbal	37.033	608	3.055	8.696	24.643	3.694	12.630	18.031	19.002	347
52233	17	COR	Cumbitara	5.768	71	363	1.230	3.850	688	1.891	2.942	2.826	90
52250	18	SAN	El Charco	22.550	594	2.991	8.320	12.970	1.260	7.052	11.369	11.181	311
52254	19	GUA	El Peñol	7.442	65	332	1.223	5.124	1.095	2.394	3.746	3.696	46
52256	20	COR	El Rosario	12.062	132	671	2.355	8.198	1.509	3.869	6.088	5.974	51
52258	21	RIO	El Tablón de Gómez	14.261	158	806	2.767	9.915	1.579	4.818	7.200	7.061	134
52260	22	GUA	El Tambo	13.809	149	761	2.515	9.156	2.138	4.324	6.830	6.979	103
52520	23	PAS	Francisco Pizarro	14.158	296	1.496	4.484	8.636	1.038	4.440	7.163	6.995	113
52287	24	EXP	Funes	7.135	72	369	1.364	4.675	1.096	2.233	3.558	3.577	58
52317	25	EXP	Guachucal	19.339	249	1.252	3.586	13.503	2.250	6.631	9.292	10.047	151
52320	26	SAB	Guaitarilla	11.325	119	606	2.048	7.689	1.588	3.587	5.635	5.690	86
52323	27	EXP	Gualmatán	7.040	73	364	1.206	4.842	992	2.407	3.332	3.708	54
52352	28	EXP	Iles	7.632	109	551	1.652	5.032	948	2.508	3.704	3.928	61
52354	29	SAB	Imués	7.446	71	360	1.223	5.102	1.121	2.462	3.571	3.875	57
52356	30	EXP	Ipiales	115.836	1.751	8.842	26.192	78.997	10.647	39.887	55.626	60.210	1.532
52378	31	RIO	La Cruz	18.643	216	1.093	3.423	12.793	2.427	6.129	9.112	9.531	149
52381	32	CEN	La Florida	9.911	109	548	1.727	6.688	1.496	3.148	4.890	5.021	85
52385	33	GUA	La Llanada	6.470	114	572	1.563	4.297	610	2.132	3.172	3.298	52
52390	34	SAN	La Tola	7.460	179	904	2.630	4.277	553	2.326	3.720	3.740	71
52399	35	JUA	La Unión	31.751	402	2.032	6.173	21.789	3.789	10.442	15.736	16.015	342
52405	36	COR	Leiva	9.571	121	623	2.249	6.323	999	3.085	4.957	4.614	93
52411	37	OCC	Linares	10.012	94	478	1.669	6.686	1.657	3.127	5.010	5.002	57
52418	38	GUA	Los Andes	9.268	129	655	2.028	6.146	1.094	2.994	4.657	4.611	96
52427	39	TEL	Magüi Payan	25.543	728	3.656	9.953	14.470	1.120	8.008	12.988	12.555	108
52435	40	PIE	Mallama	8.946	126	637	1.958	5.917	1.071	2.890	4.457	4.489	75
52473	41	SAN	Mosquera	12.582	211	1.068	3.449	8.305	828	4.408	6.360	6.222	113
52480	42	CEN	Nariño	4.346	56	286	854	3.021	471	1.458	2.156	2.190	69
52490	43	SAN	Olaya Herrera	25.210	625	3.149	9.014	14.801	1.395	8.337	12.544	12.666	382
52506	44	SAB	Ospina	6.993	84	427	1.311	4.789	893	2.248	3.437	3.556	44
52540	45	COR	Palicarpa	9.779	115	592	2.100	6.741	938	3.381	4.874	4.905	140
52560	46	EXP	Potosí	10.058	165	824	2.237	6.557	1.264	3.217	4.929	5.129	125
52565	47	ABA	Providencia	5.553	80	409	1.215	3.678	660	1.911	2.681	2.872	48
52573	48	EXP	Puerres	8.365	116	586	1.754	5.363	1.248	2.583	4.093	4.272	76
52585	49	EXP	Pupiales	17.219	217	1.095	3.305	11.698	2.216	5.588	8.429	8.790	173
52612	50	PIE	Ricaurte	20.057	455	2.295	6.595	12.073	1.389	6.510	10.160	9.897	322
52621	51	TEL	Roberto Payán	12.694	306	1.539	4.478	7.513	703	4.088	6.368	6.326	132
52678	52	ABA	Samaniego	27.742	316	1.605	5.244	19.104	3.394	9.282	13.680	14.062	366
52685	53	RIO	San Bernardo	9.171	125	627	1.858	6.253	1.060	2.918	4.667	4.504	72
52687	54	JUA	San Lorenzo	18.399	210	1.065	3.543	12.389	2.467	5.784	9.388	9.011	154
52693	55	RIO	San Pablo	14.793	167	850	2.735	9.831	2.227	4.718	7.132	7.661	136
52683	56	OCC	Sandoná	19.770	201	1.025	3.457	13.504	2.809	6.416	9.763	10.007	181
52696	57	SAN	Santa Bárbara	13.242	320	1.612	4.534	7.927	781	4.193	6.684	6.558	90
52699	58	ABA	Santacruz	11.074	160	803	2.469	7.427	1.178	3.660	5.574	5.500	74
52720	59	SAB	Sapuyes	7.232	79	405	1.350	4.984	898	2.366	3.596	3.636	46
52786	60	COR	Taminango	17.878	171	870	3.056	12.380	2.442	5.809	8.883	8.995	154
52788	61	CEN	Tangua	13.321	160	809	2.483	9.070	1.768	4.368	6.560	6.761	96
52835	62	PAS	Tumaco	257.052	5.110	25.786	76.301	163.322	17.429	86.724	126.424	130.628	3.486
52838	63	SAB	Túquerres	44.575	557	2.816	8.827	30.839	4.909	15.010	21.844	22.731	411
52885	64	CEN	Yacuanquer	10.955	132	672	2.134	7.433	1.388	3.689	5.397	5.558	99
TOTAL DEPARTAMENTO				1.627.589	24.782	125.196	377.583	1.084.579	165.427	543.386	795.543	832.046	17.937

NOTA: Población Nacidos Vivos: cifras oficiales 2008 - 2018, [publicadas el 20-12-2019] DANE EEVV.

Para el cálculo de las cifras de Nacidos Vivos por municipio para los años 2019 - 2020 se realizó una proyección utilizando un media móvil de 2 periodos.

DANE - Proyecciones de población con base en el Censo Nacional de Población y Vivienda CNPV - 2018, Actualizado el 14 de febrero de 2020



**INDICADORES DEMOGRAFICOS DE SALUD
DEPARTAMENTO DE NARIÑO - AÑO 2020**

Fuente: DANE - Proyecciones de población con base en el CNPV 2018, Subdirección de Salud Pública, Oficina de Epidemiología

Código DANE	#	Región	MUNICIPIOS	Relación: hombres mujer	Razón niños: mujer	Índice de infancia	Índice de juventud	Índice de vejez	Índice de envejecimiento	Índice demográfico de dependencia	Índice de dependencia infantil	Índice de dependencia mayores	Índice de Friz	Tasa de Natalidad * 1000 N.V.	Tasa de Fecundidad General *1000 MEF
52001	1	CEN	Pasto	89	17	18	24	11	58	41	26	15	87	12,2	35,1
52019	2	RIO	Albán	101	18	19	24	13	70	47	28	19	93	6,8	21,1
52022	3	EXP	Aldana	92	20	20	23	12	59	48	30	18	94	9,7	28,7
52036	4	OCC	Ancuyá	104	17	16	21	18	113	51	24	27	77	6,0	20,5
52051	5	JUA	Arboleda	101	21	21	25	13	63	51	32	20	112	7,5	23,7
52079	6	TEL	Barbacoas	103	41	36	28	5	14	70	61	9	215	11,4	36,5
52083	7	RIO	Belén	95	19	18	23	13	72	45	26	19	87	8,3	25,3
52110	8	JUA	Buesaco	99	20	20	23	14	70	53	31	22	106	8,6	27,3
52694	9	JUA	Cartago	101	20	21	25	12	59	50	31	18	101	10,9	33,3
52240	10	CEN	Chachagüí	99	21	21	24	13	61	51	31	19	103	9,1	28,2
52203	11	RIO	Colón Genova	103	18	19	24	16	84	52	28	24	99	8,4	27,2
52207	12	OCC	Consaca	97	15	17	22	15	89	49	26	23	88	6,0	18,1
52210	13	EXP	Contadero	97	22	21	23	14	68	55	32	22	108	8,7	27,7
52215	14	EXP	Córdoba	93	23	23	26	12	51	53	35	18	120	10,1	30,2
52224	15	EXP	Cuaspué	96	23	23	24	12	51	52	34	18	108	10,6	32,2
52227	16	EXP	Cumbal	95	24	23	25	10	42	50	35	15	109	9,4	27,4
52233	17	COR	Cumbitara	104	19	21	26	12	56	50	32	18	109	15,5	47,3
52250	18	SAN	El Charco	102	42	37	26	6	15	74	64	10	214	13,8	44,1
52254	19	GUA	El Peñol	101	14	16	23	15	90	45	24	21	87	6,1	19,1
52256	20	COR	El Rosario	102	17	20	24	13	64	47	29	18	97	4,2	13,1
52258	21	RIO	El Tablón de Gómez	102	17	19	27	11	57	44	28	16	98	9,4	27,9
52260	22	GUA	El Tambo	98	18	18	22	15	85	51	27	23	95	7,4	23,7
52520	23	PAS	Francisco Pizarro	102	34	32	24	7	23	64	52	12	170	8,0	25,5
52287	24	EXP	Funes	99	17	19	22	15	80	53	29	23	99	8,2	26,1
52317	25	EXP	Guachucal	92	19	19	24	12	63	43	27	17	83	7,8	22,7
52320	26	SAB	Guaitarilla	99	17	18	23	14	78	47	27	21	94	7,6	23,9
52323	27	EXP	Gualmatán	90	15	17	23	14	82	45	25	20	83	7,7	22,5
52352	28	EXP	Iles	94	22	22	25	12	57	52	33	19	111	7,9	24,1
52354	29	SAB	Imués	92	15	16	24	15	92	46	24	22	88	7,7	23,3
52356	30	EXP	Ipiales	92	22	23	25	9	41	47	33	13	106	13,2	38,4
52378	31	RIO	La Cruz	96	18	18	23	13	71	46	27	19	87	8,0	24,2
52381	32	CEN	La Florida	97	17	17	22	15	87	48	26	22	88	8,6	26,9
52385	33	GUA	La Llanada	96	27	24	25	9	39	51	36	14	116	8,0	24,4
52390	34	SAN	La Tola	99	39	35	26	7	21	74	61	13	223	9,5	30,3
52399	35	JUA	La Unión	98	19	19	24	12	61	46	28	17	96	10,8	32,8
52405	36	COR	Leiva	107	20	23	25	10	44	51	36	16	121	9,7	30,1
52411	37	OCC	Linares	100	15	17	22	17	99	50	25	25	84	5,6	18,1
52418	38	GUA	Los Andes	101	22	22	24	12	54	51	33	18	107	10,4	32,1
52427	39	TEL	Magüi Payan	103	46	39	29	4	11	77	69	8	253	4,2	13,5
52435	40	PIE	Mallama	99	22	22	25	12	55	51	33	18	109	8,4	26,0
52473	41	SAN	Mosquera	102	24	27	31	7	24	51	42	10	158	9,0	25,6
52480	42	CEN	Nariño	98	20	20	24	11	55	44	28	16	91	15,9	47,3
52490	43	SAN	Olaya Herrera	99	38	36	28	6	15	70	61	9	213	15,2	45,8
52506	44	SAB	Ospina	97	19	19	24	13	68	46	27	19	95	6,3	19,5
52540	45	COR	Palicarpa	99	18	21	28	10	45	45	31	14	111	14,3	41,5
52560	46	EXP	Potosí	96	26	22	23	13	57	53	34	19	105	12,4	38,8
52565	47	ABA	Providencia	93	21	22	26	12	54	51	33	18	108	8,6	25,0
52573	48	EXP	Puerres	96	23	21	21	15	71	56	33	23	103	9,0	29,2
52585	49	EXP	Pupiales	96	20	19	22	13	67	47	28	19	92	10,0	30,9
52612	50	PIE	Ricaurte	103	35	33	28	7	21	66	55	12	184	16,1	49,5
52621	51	TEL	Roberto Payán	101	38	35	27	6	16	69	60	9	205	10,4	32,2
52678	52	ABA	Samaniego	97	17	19	25	12	65	45	27	18	95	13,2	39,5
52685	53	RIO	San Bernardo	104	21	20	25	12	57	47	30	17	96	7,9	24,8
52687	54	JUA	San Lorenzo	104	18	19	25	13	70	49	29	20	102	8,3	26,5
52693	55	RIO	San Pablo	93	18	18	22	15	81	50	28	23	94	9,2	28,8
52683	56	OCC	Sandoná	98	16	17	22	14	81	46	26	21	88	9,2	28,2
52696	57	SAN	Santa Bárbara	102	38	34	27	6	17	67	57	10	195	6,8	21,3
52699	58	ABA	Sanacruz	101	22	22	28	11	48	49	33	16	118	6,7	20,3
52720	59	SAB	Sapuyes	99	17	19	24	12	67	45	27	18	93	6,4	19,5
52786	60	COR	Taminango	99	15	17	24	14	80	44	25	20	85	8,6	26,4
52788	61	CEN	Tangua	97	19	19	24	13	71	47	27	19	93	7,2	21,9
52835	62	PAS	Tumaco	97	30	30	27	7	23	57	47	11	157	13,6	40,2
52838	63	SAB	Túquerres	96	19	20	26	11	56	45	29	16	99	9,2	27,4
52885	64	CEN	Yacuanquer	97	18	19	24	13	65	47	29	19	95	9,1	26,9
TOTAL DEPARTAMENTO				96	23	23	25	10	44	50	35	15	116	11,0	33,0

NOTA: Población Nacidos Vivos: cifras oficiales 2008 - 2018, (publicadas el 20-12-2019) DANE EEVV.

Para el cálculo de las cifras de Nacidos Vivos por municipio para los años 2019 - 2020 se realizó una proyección utilizando un media móvil de 2 periodos.

DANE - Proyecciones de población con base en el Censo Nacional de Población y Vivienda CNPV - 2018, Actualizado el 14 de febrero de 2020



**ESTIMACIONES Y PROYECCION DE POBLACION EN MENORES DE 1 AÑO POR MUNICIPIO
DEPARTAMENTO DE NARIÑO - AÑO 2009 - 2023**

Fuente: DANE - Proyecciones de población con base en el Censo Nacional de Población y Vivienda. CNPV-2018

Código DANE	#	Región	Municipios	2009	2010	2011	2012	2013	2014	2015	2016	2017	2018	2019	2020	2021	2022	2023
52001	1	CEN	Pasto	5.943	5.832	5.837	5.878	5.788	5.617	5.413	5.208	5.050	4.882	4.793	4.694	4.592	4.520	4.452
52019	2	RIO	Albán	457	435	380	302	255	222	186	151	131	119	113	109	108	105	102
52022	3	EXP	Aldana	148	142	138	131	125	122	116	113	105	104	101	99	97	95	94
52036	4	OCC	Ancuyá	112	110	111	117	116	115	108	101	94	90	88	83	81	81	79
52051	5	JUA	Arboleda	134	134	138	139	140	138	132	126	121	118	115	112	109	107	105
52079	6	TEL	Barbacoas	1.032	1.009	1.004	1.023	1.065	1.151	1.287	1.410	1.461	1.483	1.471	1.453	1.427	1.407	1.391
52083	7	RIO	Belén	87	87	88	91	94	91	89	85	83	79	79	76	75	74	71
52110	8	JUA	Buesaco	402	391	386	382	371	359	343	325	312	305	299	293	286	281	276
52694	9	JUA	Cartago	120	116	114	113	110	108	100	97	93	91	89	87	85	85	83
52240	10	CEN	Chachagüí	262	256	256	257	257	248	238	228	219	213	208	202	198	195	192
52203	11	RIO	Colón Genova	174	168	164	159	153	146	131	117	106	99	95	92	90	89	87
52207	12	OCC	Consaca	220	210	200	184	172	162	156	149	140	137	134	130	128	123	122
52210	13	EXP	Contadero	154	149	139	132	128	124	120	113	109	106	102	100	98	97	95
52215	14	EXP	Córdoba	270	269	279	291	298	292	280	267	254	249	244	239	233	230	226
52224	15	EXP	Cuaspud	143	145	153	166	173	170	162	155	152	147	144	140	138	136	132
52227	16	EXP	Cumbal	447	454	493	559	609	634	646	646	639	632	620	608	595	586	576
52233	17	COR	Cumbitara	144	138	129	117	107	102	95	87	80	76	73	71	70	69	69
52250	18	SAN	El Charco	961	941	928	908	860	786	709	655	628	615	606	594	584	578	571
52254	19	GUA	El Peñol	121	115	107	96	90	83	77	74	70	68	67	65	64	62	61
52256	20	COR	El Rosario	325	303	258	204	178	166	159	150	142	140	136	132	129	126	125
52258	21	RIO	El Tablón de Gómez	319	305	285	257	233	217	198	184	172	168	163	158	155	152	150
52260	22	GUA	El Tambo	246	239	229	221	210	200	191	180	170	162	154	149	146	144	141
52520	23	PAS	Francisco Pizarro	440	425	405	382	360	345	333	321	312	307	302	296	290	287	283
52287	24	EXP	Funes	125	120	114	105	100	96	93	88	83	78	74	72	70	69	67
52317	25	EXP	Guachucal	263	264	276	297	310	310	296	281	268	262	256	249	244	240	236
52320	26	SAB	Guaitarilla	219	213	209	209	200	188	172	152	137	128	123	119	117	114	113
52323	27	EXP	Gualmatán	87	85	84	83	83	82	83	80	77	75	73	73	69	69	68
52352	28	EXP	Iles	130	128	135	144	146	141	131	124	119	114	111	109	106	105	103
52354	29	SAB	Imués	147	143	132	119	109	101	96	87	80	76	74	71	69	69	66
52356	30	EXP	Ipiales	2.141	2.096	2.103	2.136	2.123	2.073	2.001	1.935	1.878	1.824	1.790	1.751	1.715	1.691	1.666
52378	31	RIO	La Cruz	240	240	249	263	270	266	259	244	237	227	221	216	211	206	204
52381	32	CEN	La Florida	178	174	175	173	170	163	150	135	120	115	111	109	107	104	101
52385	33	GUA	La Llanada	92	91	95	107	116	122	125	126	122	119	116	114	112	110	109
52390	34	SAN	La Tola	292	286	275	264	243	216	193	185	184	184	182	179	176	175	173
52399	35	JUA	La Unión	507	498	502	511	507	490	471	449	433	421	412	402	394	387	381
52405	36	COR	Leiva	313	296	266	227	202	183	166	150	136	129	125	121	119	117	117
52411	37	OCC	Linares	199	193	181	170	159	146	134	119	108	101	96	94	92	90	89
52418	38	GUA	Los Andes	475	448	393	322	270	240	203	172	150	139	134	129	127	124	123
52427	39	TEL	Magüi Payan	525	516	518	526	540	555	590	646	695	728	731	728	716	709	702
52435	40	PIE	Mallama	217	208	195	179	165	157	149	142	135	132	129	126	124	121	119
52473	41	SAN	Mosquera	382	353	312	260	225	212	207	208	206	207	209	211	207	204	202
52480	42	CEN	Nariño	74	72	72	73	71	69	68	64	62	60	58	56	56	56	53
52490	43	SAN	Olaya Herrera	1.169	1.109	1.010	891	814	771	729	691	664	650	638	625	615	607	602
52506	44	SAB	Ospina	142	140	140	138	136	129	115	105	98	91	87	84	83	82	81
52540	45	COR	Policarpa	216	206	194	179	164	156	145	134	128	122	119	115	114	113	110
52560	46	EXP	Potosí	227	228	244	271	288	281	255	223	192	178	171	165	160	158	156
52565	47	ABA	Providencia	584	522	374	212	139	114	101	93	90	86	84	80	79	78	77
52573	48	EXP	Puerres	150	149	153	162	166	163	157	143	132	124	120	116	112	112	109
52585	49	EXP	Pupiales	308	304	311	322	323	310	288	261	242	230	223	217	212	208	205
52612	50	PIE	Ricaurte	422	419	430	449	462	461	452	452	456	464	462	455	448	442	436
52621	51	TEL	Roberto Payán	465	448	418	380	357	349	340	329	320	316	310	306	299	297	293
52678	52	ABA	Samaniego	1.027	979	880	746	671	620	558	470	394	351	331	316	310	304	300
52685	53	RIO	San Bernardo	201	197	196	193	181	165	151	141	136	131	127	125	123	120	117
52687	54	JUA	San Lorenzo	364	351	334	317	298	279	258	243	228	221	215	210	206	202	199
52693	55	RIO	San Pablo	230	228	232	238	238	230	220	207	193	183	175	167	164	162	158
52683	56	OCC	Sandoná	414	399	381	362	341	321	299	270	242	220	210	201	197	193	190
52696	57	SAN	Santa Bárbara	531	513	480	436	405	383	369	354	342	338	329	320	315	311	308
52699	58	ABA	Santacruz	313	299	269	227	201	189	180	174	164	162	161	160	156	152	150
52720	59	SAB	Sapuyes	124	119	118	116	115	110	103	94	89	84	81	79	78	77	75
52786	60	COR	Taminango	245	236	232	227	218	211	202	190	182	178	175	171	167	164	160
52788	61	CEN	Tangua	197	195	196	202	201	197	190	182	176	170	165	160	156	154	152
52835	62	PAS	Tumaco	4.367	4.277	4.237	4.252	4.303	4.446	4.739	5.049	5.195	5.229	5.181	5.110	5.014	4.948	4.886
52838	63	SAB	Túquerres	729	713	713	719	708	685	656	623	601	583	570	557	544	535	527
52885	64	CEN	Yacuanquer	170	166	163	162	161	156	151	146	142	138	136	132	131	128	125
TOTAL DEPARTAMENTO				31.862	30.994	30.212	29.478	28.791	28.134	27.514	26.903	26.279	25.758	25.291	24.782	24.292	23.936	23.591

Fuente: DANE. Estimaciones de población municipal 2009-2017 / Proyecciones y retroproyecciones de población calculadas con base en los resultados del CNPV - 2018. (Actualizado 12 de junio de 2020)

Proyecciones de población municipal 2018-2023 / Información derivada del Censo Nacional de Población y Vivienda. CNPV - 2018 (Actualizado el 14 de febrero de 2020)



**ESTIMACIONES Y PROYECCION DE POBLACION DE 1 AÑO POR MUNICIPIO
DEPARTAMENTO DE NARIÑO - AÑO 2009 - 2023**

Fuente: DANE - Proyecciones de población con base en el Censo Nacional de Población y Vivienda. CNPV-2018

Código DANE	#	Región	Municipios	2009	2010	2011	2012	2013	2014	2015	2016	2017	2018	2019	2020	2021	2022	2023
52001	1	CEN	Pasto	6.112	6.001	5.966	5.968	5.853	5.663	5.450	5.238	5.071	4.869	4.821	4.736	4.622	4.547	4.479
52019	2	RIO	Albán	449	424	371	296	250	217	183	149	126	116	115	110	105	106	105
52022	3	EXP	Aldana	147	143	138	132	126	123	115	112	105	104	102	99	97	96	94
52036	4	OCC	Ancuyá	117	115	113	117	117	113	106	99	96	89	84	84	83	80	78
52051	5	JUA	Arboleda	141	138	141	139	139	135	130	124	115	115	114	112	109	109	106
52079	6	TEL	Barbacoas	1.019	999	996	1.019	1.064	1.151	1.284	1.403	1.450	1.476	1.482	1.465	1.437	1.419	1.401
52083	7	RIO	Belén	92	90	92	96	97	94	91	87	84	81	79	78	75	73	74
52110	8	JUA	Buesaco	410	399	389	382	373	358	342	324	309	303	299	292	285	281	277
52694	9	JUA	Cartago	123	119	116	114	111	109	103	97	92	91	89	87	86	82	82
52240	10	CEN	Chachagüí	267	260	260	258	254	248	236	226	215	211	208	204	199	195	191
52203	11	RIO	Colón Genova	178	170	167	161	152	144	129	116	104	98	96	93	91	88	87
52207	12	OCC	Consaca	221	211	199	185	172	161	153	145	139	135	133	129	125	127	123
52210	13	EXP	Contadero	159	153	142	131	127	123	119	113	107	105	105	101	98	96	95
52215	14	EXP	Córdoba	276	277	283	295	298	293	281	265	256	249	247	240	235	231	228
52224	15	EXP	Cuaspué	150	150	157	169	175	170	162	154	148	146	145	143	139	136	135
52227	16	EXP	Cumbal	460	467	500	562	610	635	643	642	631	628	625	613	599	588	580
52233	17	COR	Cumbitara	147	140	130	118	108	102	95	87	81	76	74	71	70	68	66
52250	18	SAN	El Charco	946	927	917	904	860	785	707	653	623	612	608	602	589	581	575
52254	19	GUA	El Peñol	124	118	107	97	87	81	77	72	67	67	66	64	63	63	62
52256	20	COR	El Rosario	321	301	259	203	178	167	157	150	143	139	134	131	128	126	123
52258	21	RIO	El Tablón de Gómez	326	310	284	255	231	212	193	179	169	164	162	159	155	153	150
52260	22	GUA	El Tambo	251	242	232	219	209	199	189	178	168	160	155	150	147	143	142
52520	23	PAS	Francisco Pizarro	433	419	401	380	362	349	332	322	313	306	303	298	292	288	284
52287	24	EXP	Funes	125	120	112	103	95	92	90	83	79	74	73	73	70	69	69
52317	25	EXP	Guachucal	279	278	286	305	313	309	296	282	268	262	258	253	246	241	236
52320	26	SAB	Guaitarilla	225	219	214	208	197	184	168	148	131	125	123	120	116	114	112
52323	27	EXP	Gualmatán	92	88	85	84	83	84	83	80	78	75	74	70	71	68	67
52352	28	EXP	Illes	136	135	140	149	150	142	132	124	119	115	113	110	108	105	103
52354	29	SAB	Imués	152	145	133	120	108	102	94	87	79	75	73	72	68	66	67
52356	30	EXP	Ipiales	2.152	2.115	2.119	2.146	2.130	2.078	2.009	1.937	1.880	1.817	1.799	1.767	1.727	1.700	1.678
52378	31	RIO	La Cruz	256	253	256	269	272	268	259	245	233	225	222	216	211	209	205
52381	32	CEN	La Florida	186	179	180	178	174	166	151	136	123	116	112	108	104	104	104
52385	33	GUA	La Llanada	94	95	98	109	116	121	124	124	122	118	118	115	113	111	108
52390	34	SAN	La Tola	290	285	274	262	246	216	194	187	185	184	182	181	177	174	172
52399	35	JUA	La Unión	522	513	513	521	513	496	473	451	434	421	415	405	396	389	383
52405	36	COR	Leiva	309	292	262	226	198	180	163	147	133	126	125	121	118	117	113
52411	37	OCC	Linares	204	196	185	168	156	146	131	117	105	99	97	93	91	89	87
52418	38	GUA	Los Andes	466	438	386	317	269	239	202	170	149	138	134	131	127	126	124
52427	39	TEL	Magüi Payán	516	509	512	526	539	553	589	642	693	725	737	737	724	716	708
52435	40	PIE	Mallama	217	207	193	177	164	157	148	141	134	131	130	127	122	122	121
52473	41	SAN	Mosquera	373	348	306	256	225	212	206	205	206	205	210	211	208	205	202
52480	42	CEN	Nariño	75	74	74	72	70	67	65	61	60	58	59	57	56	53	55
52490	43	SAN	Olaya Herrera	1.138	1.078	989	880	809	768	725	688	661	645	641	631	618	612	603
52506	44	SAB	Ospina	148	144	141	140	133	126	113	101	92	88	88	86	83	81	79
52540	45	COR	Policarpa	219	210	196	177	162	153	144	135	126	121	118	117	112	110	110
52560	46	EXP	Potosí	235	234	250	280	291	282	257	222	193	179	172	167	163	160	156
52565	47	ABA	Providencia	560	502	362	207	137	110	98	92	85	84	82	83	79	78	77
52573	48	EXP	Puerres	151	149	155	163	167	164	158	146	133	124	120	117	115	112	111
52585	49	EXP	Pupiales	316	311	317	326	324	313	289	262	243	230	225	217	213	209	205
52612	50	PIE	Ricarte	424	419	428	448	459	457	450	446	449	460	462	461	450	442	437
52621	51	TEL	Roberto Payán	447	431	406	374	354	345	337	324	314	312	313	306	302	297	293
52678	52	ABA	Samaniego	1.039	991	886	747	671	620	552	466	390	347	332	318	309	304	298
52685	53	RIO	San Bernardo	210	200	199	198	181	165	151	139	133	129	129	125	120	120	119
52687	54	JUA	San Lorenzo	371	358	339	317	298	274	254	237	224	218	216	210	204	201	197
52693	55	RIO	San Pablo	241	236	236	240	237	229	218	206	190	181	174	169	164	160	158
52683	56	OCC	Sandoná	419	405	386	363	341	323	298	269	241	219	210	202	196	193	190
52696	57	SAN	Santa Bárbara	515	498	467	426	400	380	364	349	337	334	331	324	317	313	308
52699	58	ABA	Santa Cruz	312	295	266	225	199	188	178	169	162	160	162	160	157	155	153
52720	59	SAB	Sapuyes	128	125	120	116	113	109	102	94	88	84	84	80	77	76	76
52786	60	COR	Taminango	258	250	240	231	221	210	201	189	182	177	174	169	165	163	160
52788	61	CEN	Tangua	203	201	201	204	203	199	189	181	174	169	166	161	158	155	151
52835	62	PAS	Tumaco	4.372	4.281	4.237	4.256	4.308	4.450	4.731	5.027	5.161	5.196	5.206	5.145	5.041	4.969	4.906
52838	63	SAB	Túquerres	751	735	727	725	711	685	655	621	595	579	572	559	547	538	530
52885	64	CEN	Yacuanquer	174	170	166	165	163	159	153	148	141	139	136	134	129	129	126
TOTAL DEPARTAMENTO				32.169	31.285	30.402	29.604	28.853	28.153	27.471	26.813	26.137	25.604	25.413	24.969	24.401	24.031	23.694

Fuente: DANE. Estimaciones de población municipal 2009-2017 / Proyecciones y retroproyecciones de población calculadas con base en los resultados del CNPV - 2018. (Actualizado 12 de junio de 2020)

Proyecciones de población municipal 2018-2023 / Información derivada del Censo Nacional de Población y Vivienda. CNPV - 2018 (Actualizado el 14 de febrero de 2020)

**ESTIMACIONES Y PROYECCION DE POBLACION EN MENORES DE CINCO AÑOS POR MUNICIPIO
DEPARTAMENTO DE NARIÑO - AÑO 2009 - 2023**

Fuente: DANE - Proyecciones de población con base en el Censo Nacional de Población y Vivienda. CNPV-2018

Código DANE	#	Región	Municipios	2009	2010	2011	2012	2013	2014	2015	2016	2017	2018	2019	2020	2021	2022	2023
52001	1	CEN	Pasto	30.852	30.411	30.228	30.167	29.472	28.398	27.240	26.119	25.214	24.252	24.023	23.736	23.340	22.967	22.576
52019	2	RIO	Albán	2.188	2.090	1.846	1.490	1.269	1.107	924	749	642	586	568	555	545	535	525
52022	3	EXP	Aldana	726	711	684	658	626	606	574	551	521	512	507	500	490	483	474
52036	4	OCC	Ancuyá	610	600	594	600	593	571	538	502	471	444	433	423	416	408	399
52051	5	JUA	Arboleda	716	711	714	712	708	685	654	622	589	578	574	565	555	546	536
52079	6	TEL	Barbacoas	4.999	4.936	4.934	5.067	5.295	5.715	6.372	6.948	7.177	7.282	7.316	7.299	7.212	7.123	7.023
52083	7	RIO	Belén	468	464	467	478	480	465	446	427	410	396	391	386	379	373	366
52110	8	JUA	Buesaco	2.084	2.038	1.991	1.943	1.888	1.811	1.721	1.632	1.558	1.519	1.504	1.485	1.461	1.436	1.411
52694	9	JUA	Cartago	622	606	590	576	563	542	513	485	461	453	448	441	434	428	420
52240	10	CEN	Chachagüí	1.364	1.339	1.322	1.309	1.282	1.243	1.186	1.129	1.077	1.052	1.040	1.024	1.008	991	975
52203	11	RIO	Colón Genova	914	886	855	816	776	731	659	586	527	492	480	467	460	452	443
52207	12	OCC	Consaca	1.117	1.079	1.014	940	874	824	782	740	706	685	676	666	654	644	630
52210	13	EXP	Contadero	788	766	714	665	640	615	589	557	534	521	515	507	499	489	480
52215	14	EXP	Córdoba	1.409	1.414	1.439	1.485	1.493	1.458	1.394	1.318	1.260	1.230	1.218	1.201	1.183	1.164	1.145
52224	15	EXP	Cuaspué	764	771	803	853	877	853	813	768	746	725	718	709	699	687	675
52227	16	EXP	Cumbal	2.348	2.392	2.549	2.840	3.050	3.154	3.196	3.186	3.134	3.104	3.085	3.055	3.008	2.960	2.910
52233	17	COR	Cumbitara	729	704	657	595	546	515	480	439	409	382	371	363	358	353	346
52250	18	SAN	El Charco	4.623	4.568	4.533	4.483	4.275	3.905	3.515	3.237	3.086	3.025	3.011	2.991	2.956	2.921	2.884
52254	19	GUA	El Peñol	625	601	550	497	448	416	390	370	350	341	337	332	327	322	315
52256	20	COR	El Rosario	1.578	1.488	1.284	1.024	899	839	792	748	713	698	685	671	660	649	637
52258	21	RIO	El Tablón de Gómez	1.638	1.574	1.449	1.299	1.174	1.079	984	910	856	829	818	806	795	782	767
52260	22	GUA	El Tambo	1.270	1.236	1.182	1.119	1.061	1.008	956	899	845	804	780	761	747	734	720
52520	23	PAS	Francisco Pizarro	2.112	2.066	1.987	1.896	1.807	1.735	1.662	1.604	1.554	1.522	1.511	1.496	1.478	1.459	1.439
52287	24	EXP	Funes	630	607	570	529	497	478	461	432	406	384	376	369	364	358	350
52317	25	EXP	Guachucal	1.433	1.436	1.466	1.539	1.565	1.540	1.467	1.389	1.321	1.289	1.273	1.252	1.231	1.210	1.186
52320	26	SAB	Guaitarilla	1.169	1.141	1.107	1.073	1.016	950	861	757	680	637	620	606	596	587	576
52323	27	EXP	Gualmatán	462	450	436	427	420	418	417	401	385	374	369	364	358	351	345
52352	28	EXP	Iles	703	701	715	743	742	704	651	614	583	565	559	551	541	532	522
52354	29	SAB	Imués	763	736	676	611	551	514	480	441	404	379	370	360	354	348	341
52356	30	EXP	Ipiales	10.691	10.570	10.613	10.758	10.673	10.387	10.016	9.643	9.337	9.033	8.948	8.842	8.706	8.578	8.441
52378	31	RIO	La Cruz	1.330	1.319	1.336	1.379	1.378	1.346	1.295	1.225	1.169	1.126	1.111	1.093	1.073	1.057	1.037
52381	32	CEN	La Florida	952	929	919	895	868	817	750	673	608	571	559	548	539	528	519
52385	33	GUA	La Llanada	481	485	499	545	579	609	619	615	598	584	578	572	562	555	546
52390	34	SAN	La Tola	1.419	1.397	1.360	1.312	1.220	1.080	967	924	916	910	910	904	894	883	871
52399	35	JUA	La Unión	2.647	2.613	2.604	2.619	2.573	2.466	2.351	2.239	2.150	2.086	2.062	2.032	1.998	1.967	1.931
52405	36	COR	Leiva	1.528	1.458	1.322	1.147	1.016	928	838	753	684	647	636	623	615	605	595
52411	37	OCC	Linares	1.027	994	935	863	798	738	671	596	537	502	490	478	470	462	452
52418	38	GUA	Los Andes	2.271	2.159	1.917	1.588	1.354	1.193	1.020	856	744	689	671	655	645	635	624
52427	39	TEL	Magüí Payán	2.516	2.500	2.520	2.596	2.672	2.751	2.910	3.178	3.420	3.571	3.632	3.656	3.618	3.581	3.538
52435	40	PIE	Mallama	1.068	1.024	965	890	827	785	743	706	667	653	646	637	626	616	605
52473	41	SAN	Mosquera	1.794	1.692	1.509	1.279	1.126	1.064	1.036	1.033	1.037	1.029	1.050	1.068	1.056	1.043	1.029
52480	42	CEN	Nariño	385	379	375	372	360	346	332	314	302	293	289	286	282	277	272
52490	43	SAN	Olaya Herrera	5.503	5.271	4.851	4.360	4.038	3.833	3.616	3.423	3.283	3.203	3.181	3.149	3.112	3.079	3.040
52506	44	SAB	Ospina	740	729	718	703	676	640	571	512	471	445	435	427	421	413	405
52540	45	COR	Policarpa	1.110	1.068	998	907	834	782	728	676	634	610	602	592	583	575	566
52560	46	EXP	Potosí	1.203	1.209	1.275	1.390	1.446	1.395	1.267	1.091	949	875	848	824	810	797	782
52565	47	ABA	Providencia	2.677	2.420	1.766	1.029	680	556	490	456	429	419	413	409	402	396	388
52573	48	EXP	Puerres	768	768	784	825	842	823	784	718	657	615	600	586	576	567	556
52585	49	EXP	Pupiales	1.599	1.584	1.604	1.640	1.629	1.556	1.434	1.301	1.200	1.139	1.118	1.095	1.076	1.058	1.039
52612	50	PIE	Ricaurte	2.105	2.105	2.147	2.244	2.296	2.283	2.239	2.222	2.237	2.278	2.295	2.295	2.266	2.235	2.202
52621	51	TEL	Roberto Payán	2.138	2.079	1.979	1.848	1.771	1.735	1.686	1.624	1.574	1.556	1.550	1.539	1.521	1.503	1.483
52678	52	ABA	Samaniego	5.220	5.010	4.487	3.781	3.379	3.110	2.779	2.339	1.956	1.739	1.661	1.605	1.578	1.552	1.524
52685	53	RIO	San Bernardo	1.069	1.035	1.017	992	914	821	750	697	666	644	636	627	616	607	595
52687	54	JUA	San Lorenzo	1.889	1.832	1.732	1.620	1.507	1.396	1.287	1.199	1.130	1.096	1.082	1.065	1.048	1.031	1.011
52693	55	RIO	San Pablo	1.234	1.216	1.215	1.221	1.202	1.163	1.101	1.031	956	907	877	850	836	821	805
52683	56	OCC	Sandoná	2.112	2.050	1.953	1.844	1.729	1.628	1.507	1.360	1.209	1.100	1.060	1.025	1.006	990	970
52696	57	SAN	Santa Bárbara	2.487	2.429	2.297	2.121	1.991	1.901	1.816	1.740	1.679	1.657	1.636	1.612	1.592	1.573	1.551
52699	58	ABA	Sanzacruz	1.548	1.480	1.341	1.133	1.003	943	897	856	810	799	802	803	791	779	765
52720	59	SAB	Sapuyes	649	635	616	597	578	550	511	472	440	420	412	405	397	391	383
52786	60	COR	Taminango	1.330	1.288	1.236	1.183	1.121	1.065	1.016	956	917	890	881	870	855	839	824
52788	61	CEN	Tangua	1.036	1.031	1.026	1.030	1.019	995	945	904	869	841	825	809	795	781	766
52835	62	PAS	Tumaco	21.623	21.338	21.171	21.313	21.587	22.251	23.631	25.067	25.702	25.824	25.886	25.786	25.455	25.122	24.756
52838	63	SAB	Túquerres	3.829	3.759	3.711	3.680	3.585	3.445	3.277	3.107	2.976	2.887	2.854	2.816	2.770	2.725	2.678
52885	64	CEN	Yacuanquer	874	864	842	828	812	791	761	731	700	686	680	672	663	650	640
TOTAL DEPARTAMENTO				160.556	157.241	152.996	148.966	144.970	141.051	137.358	133.797	130.232	127.384	126.492	125.196	123.361	121.563	119.605

Fuente: DANE. Estimaciones de población municipal 2009-2017 / Proyecciones y retroproyecciones de población calculadas con base en los resultados del CNPV - 2018. (Actualizado 12 de junio de 2020)

*Proyecciones de población municipal 2018-2023 / Información derivada del Censo Nacional de Población y Vivienda. CNPV - 2018 (Actualizado el 14 de febrero de 2020)

**ESTIMACIONES Y PROYECCION DE POBLACION EN MENORES DE QUINCE AÑOS POR MUNICIPIO
DEPARTAMENTO DE NARIÑO - AÑO 2009 - 2023**

Fuente: DANE - Proyecciones de población con base en el Censo Nacional de Población y Vivienda. CNPV-2018

Código DANE	#	Región	Municipios	2009	2010	2011	2012	2013	2014	2015	2016	2017	2018	2019	2020	2021	2022	2023
52001	1	CEN	Pasto	98.239	95.899	93.855	91.868	88.838	85.522	82.213	79.092	76.523	74.703	73.580	72.572	71.565	70.678	69.852
52019	2	RIO	Albán	5.710	5.558	5.138	4.446	3.978	3.536	2.957	2.397	2.041	1.857	1.794	1.750	1.729	1.711	1.693
52022	3	EXP	Aldana	2.074	2.043	2.002	1.953	1.889	1.839	1.752	1.676	1.605	1.551	1.529	1.507	1.492	1.476	1.462
52036	4	OCC	Ancuyá	2.113	2.076	2.036	1.984	1.924	1.843	1.739	1.620	1.514	1.428	1.386	1.354	1.337	1.319	1.304
52051	5	JUA	Arboleda	2.270	2.252	2.251	2.247	2.218	2.151	2.049	1.952	1.871	1.805	1.780	1.758	1.739	1.723	1.707
52079	6	TEL	Barbacoas	13.088	13.049	13.285	13.909	14.749	16.046	17.956	19.595	20.265	20.361	20.418	20.400	20.267	20.156	20.047
52083	7	RIO	Belén	1.595	1.561	1.520	1.473	1.423	1.366	1.311	1.265	1.218	1.176	1.155	1.138	1.122	1.109	1.096
52110	8	JUA	Buesaco	6.526	6.444	6.370	6.280	6.143	5.944	5.664	5.384	5.156	4.993	4.927	4.866	4.810	4.759	4.712
52694	9	JUA	Cartago	1.934	1.906	1.876	1.843	1.800	1.741	1.658	1.581	1.508	1.463	1.443	1.425	1.410	1.398	1.384
52240	10	CEN	Chachagüí	4.365	4.309	4.219	4.108	3.987	3.858	3.696	3.527	3.386	3.279	3.231	3.187	3.151	3.119	3.088
52203	11	RIO	Colón Genova	2.953	2.895	2.802	2.677	2.547	2.399	2.186	1.953	1.753	1.623	1.577	1.542	1.523	1.507	1.493
52207	12	OCC	Consaca	3.453	3.400	3.314	3.196	3.076	2.955	2.822	2.679	2.567	2.469	2.431	2.395	2.365	2.341	2.318
52210	13	EXP	Contadero	2.347	2.289	2.176	2.026	1.939	1.860	1.774	1.690	1.621	1.564	1.539	1.518	1.499	1.485	1.469
52215	14	EXP	Córdoba	4.484	4.477	4.494	4.519	4.472	4.344	4.148	3.931	3.760	3.638	3.592	3.550	3.515	3.483	3.454
52224	15	EXP	Cuaspué	2.424	2.439	2.489	2.562	2.578	2.499	2.395	2.276	2.201	2.134	2.108	2.084	2.062	2.040	2.022
52227	16	EXP	Cumbal	7.426	7.543	7.865	8.368	8.772	9.019	9.156	9.151	9.016	8.842	8.772	8.696	8.610	8.536	8.461
52233	17	COR	Cumbitara	2.134	2.093	2.022	1.912	1.814	1.729	1.626	1.503	1.387	1.296	1.259	1.230	1.218	1.205	1.196
52250	18	SAN	El Charco	11.827	11.820	11.952	12.061	11.699	10.796	9.763	9.039	8.625	8.424	8.369	8.320	8.264	8.218	8.172
52254	19	GUA	El Peñol	1.944	1.901	1.811	1.714	1.609	1.528	1.443	1.364	1.304	1.256	1.239	1.223	1.207	1.195	1.183
52256	20	COR	El Rosario	4.152	4.037	3.723	3.279	3.051	2.930	2.789	2.659	2.542	2.458	2.404	2.355	2.329	2.307	2.285
52258	21	RIO	El Tablón de Gómez	5.054	4.929	4.680	4.331	4.011	3.720	3.414	3.151	2.973	2.846	2.803	2.767	2.739	2.715	2.693
52260	22	GUA	El Tambo	4.001	3.920	3.798	3.645	3.492	3.344	3.178	2.997	2.827	2.674	2.581	2.515	2.482	2.454	2.426
52520	23	PAS	Francisco Pizarro	5.466	5.426	5.383	5.342	5.262	5.133	4.965	4.800	4.660	4.574	4.527	4.484	4.444	4.413	4.384
52287	24	EXP	Funes	1.884	1.855	1.825	1.800	1.770	1.744	1.687	1.586	1.493	1.421	1.389	1.364	1.347	1.330	1.316
52317	25	EXP	Guachucal	4.867	4.807	4.752	4.702	4.611	4.461	4.248	4.034	3.838	3.695	3.638	3.586	3.545	3.509	3.474
52320	26	SAB	Guaitarilla	3.990	3.912	3.795	3.621	3.421	3.208	2.907	2.559	2.304	2.155	2.093	2.048	2.021	1.997	1.976
52323	27	EXP	Gualmatán	1.514	1.479	1.448	1.414	1.392	1.388	1.376	1.331	1.286	1.244	1.224	1.206	1.189	1.175	1.163
52352	28	EXP	Iles	2.366	2.350	2.337	2.317	2.240	2.118	1.964	1.848	1.758	1.699	1.675	1.652	1.633	1.617	1.601
52354	29	SAB	Imués	2.355	2.297	2.172	2.007	1.860	1.753	1.647	1.514	1.387	1.291	1.252	1.223	1.208	1.194	1.183
52356	30	EXP	Ipiales	31.320	30.926	30.969	31.249	31.005	30.297	29.349	28.370	27.544	26.918	26.538	26.192	25.877	25.607	25.351
52378	31	RIO	La Cruz	4.604	4.537	4.492	4.436	4.338	4.213	4.044	3.839	3.666	3.541	3.479	3.423	3.377	3.337	3.301
52381	32	CEN	La Florida	3.086	3.028	2.966	2.856	2.738	2.585	2.384	2.131	1.932	1.808	1.762	1.727	1.706	1.687	1.669
52385	33	GUA	La Llanada	1.459	1.454	1.476	1.523	1.583	1.658	1.691	1.681	1.642	1.604	1.583	1.563	1.546	1.532	1.518
52390	34	SAN	La Tola	3.837	3.785	3.731	3.657	3.462	3.102	2.800	2.690	2.669	2.653	2.641	2.630	2.610	2.593	2.578
52399	35	JUA	La Unión	8.480	8.342	8.218	8.068	7.810	7.478	7.137	6.821	6.566	6.359	6.261	6.173	6.097	6.033	5.970
52405	36	COR	Leiva	4.051	3.970	3.854	3.706	3.544	3.338	3.046	2.735	2.488	2.346	2.291	2.249	2.228	2.208	2.190
52411	37	OCC	Linares	3.116	3.062	2.977	2.861	2.734	2.573	2.350	2.087	1.895	1.755	1.707	1.669	1.648	1.629	1.611
52418	38	GUA	Los Andes	5.872	5.673	5.223	4.563	4.033	3.608	3.117	2.625	2.301	2.138	2.074	2.028	2.004	1.983	1.963
52427	39	TEL	Magüi Payán	6.165	6.195	6.401	6.793	7.138	7.441	7.916	8.689	9.381	9.737	9.880	9.953	9.900	9.860	9.818
52435	40	PIE	Mallama	2.871	2.808	2.729	2.609	2.504	2.410	2.295	2.185	2.074	2.010	1.983	1.958	1.937	1.920	1.904
52473	41	SAN	Mosquera	4.340	4.209	3.981	3.681	3.441	3.341	3.297	3.321	3.338	3.340	3.393	3.449	3.421	3.399	3.379
52480	42	CEN	Nariño	1.245	1.215	1.177	1.135	1.079	1.028	983	935	905	882	868	854	845	834	826
52490	43	SAN	Olaya Herrera	12.778	12.488	12.051	11.561	11.205	10.839	10.314	9.792	9.424	9.198	9.101	9.014	8.953	8.903	8.856
52506	44	SAB	Ospina	2.265	2.238	2.202	2.140	2.054	1.945	1.753	1.581	1.451	1.367	1.337	1.311	1.295	1.280	1.267
52540	45	COR	Policarpa	3.362	3.289	3.186	3.030	2.890	2.758	2.591	2.415	2.268	2.171	2.133	2.100	2.079	2.062	2.045
52560	46	EXP	Potosí	3.953	3.929	3.976	4.043	4.012	3.819	3.452	2.978	2.600	2.372	2.295	2.237	2.212	2.189	2.167
52565	47	ABA	Providencia	6.217	5.735	4.445	2.813	1.975	1.633	1.464	1.358	1.291	1.248	1.231	1.215	1.202	1.190	1.179
52573	48	EXP	Puerres	2.379	2.373	2.406	2.487	2.511	2.463	2.343	2.152	1.972	1.846	1.794	1.754	1.731	1.713	1.693
52585	49	EXP	Pupiales	5.002	4.964	4.978	5.009	4.932	4.713	4.347	3.946	3.645	3.450	3.371	3.305	3.264	3.228	3.192
52612	50	PIE	Ricaurte	5.994	6.020	6.184	6.442	6.592	6.583	6.494	6.455	6.504	6.547	6.585	6.595	6.551	6.512	6.473
52621	51	TEL	Roberto Payán	4.443	4.454	4.571	4.779	4.957	4.995	4.902	4.751	4.616	4.532	4.504	4.478	4.449	4.425	4.402
52678	52	ABA	Samaniego	15.888	15.366	14.016	12.035	10.897	10.127	9.075	7.672	6.430	5.701	5.430	5.244	5.182	5.129	5.078
52685	53	RIO	San Bernardo	3.348	3.252	3.153	2.995	2.716	2.431	2.220	2.074	1.987	1.910	1.883	1.858	1.838	1.818	1.802
52687	54	JUA	San Lorenzo	5.912	5.791	5.585	5.299	4.987	4.663	4.326	4.027	3.815	3.646	3.593	3.543	3.504	3.472	3.438
52693	55	RIO	San Pablo	4.013	3.967	3.948	3.935	3.861	3.740	3.553	3.330	3.116	2.925	2.816	2.735	2.701	2.670	2.640
52683	56	OCC	Sandoná	6.494	6.364	6.197	6.004	5.754	5.478	5.104	4.613	4.101	3.738	3.579	3.457	3.409	3.367	3.327
52696	57	SAN	Santa Bárbara	5.727	5.708	5.641	5.546	5.440	5.305	5.117	4.917	4.764	4.667	4.598	4.534	4.501	4.475	4.449
52699	58	ABA	Santacruz	4.259	4.128	3.841	3.344	3.061	2.910	2.764	2.646	2.534	2.458	2.463	2.469	2.447	2.427	2.407
52720	59	SAB	Sapuyes	2.045	2.017	1.986	1.966	1.917	1.836	1.727	1.598	1.488	1.406	1.376	1.350	1.335	1.320	1.308
52786	60	COR	Taminango	4.455	4.361	4.232	4.071	3.900	3.741	3.573	3.387	3.251	3.135	3.094	3.056	3.019	2.986	2.955
52788	61	CEN	Tangua	3.352	3.322	3.285	3.233	3.154	3.060	2.926	2.791	2.683	2.582	2.527	2.483	2.453	2.427	2.403
52835	62	PAS	Tumaco	60.409	59.884	60.091	61.266	62.781	65.306	69.816	74.398	76.479	76.597	76.552	76.301	75.684	75.164	74.663
52838	63	SAB	Túquerres	12.455	12.211	11.938	11.633	11.228	10.784	10.277	9.782	9.384	9.082	8.948	8.827	8.723	8.635	8.550
52885	64	CEN	Yacuanquer	2.731	2.706	2.667	2.628	2.575	2.514	2.426	2.335	2.245	2.183	2.157	2.134	2.109	2.087	2.067

**ESTIMACIONES Y PROYECCION DE POBLACION EN MENORES DE 18 AÑOS POR MUNICIPIO
DEPARTAMENTO DE NARIÑO - AÑO 2009 - 2023**

Fuente: DANE - Proyecciones de población con base en el Censo Nacional de Población y Vivienda. CNPV-2018

Código DANE	#	Región	Municipios	2009	2010	2011	2012	2013	2014	2015	2016	2017	2018	2019	2020	2021	2022	2023
52001	1	CEN	Pasto	121.027	118.674	116.377	113.837	110.040	105.928	101.852	98.019	94.846	92.662	90.899	89.307	87.798	86.479	85.281
52019	2	RIO	Albán	6.680	6.544	6.118	5.389	4.892	4.376	3.672	2.980	2.545	2.314	2.230	2.170	2.139	2.112	2.087
52022	3	EXP	Aldana	2.447	2.423	2.389	2.343	2.279	2.224	2.130	2.040	1.958	1.894	1.863	1.834	1.811	1.790	1.771
52036	4	OCC	Ancuyá	2.600	2.564	2.514	2.448	2.375	2.280	2.157	2.012	1.886	1.781	1.724	1.682	1.656	1.632	1.611
52051	5	JUA	Arboleda	2.761	2.747	2.745	2.739	2.705	2.630	2.512	2.401	2.308	2.225	2.191	2.160	2.134	2.109	2.088
52079	6	TEL	Barbacoas	15.240	15.253	15.576	16.318	17.315	18.852	21.128	23.093	23.919	24.035	24.059	23.999	23.809	23.648	23.495
52083	7	RIO	Belén	1.927	1.896	1.854	1.804	1.745	1.680	1.613	1.563	1.503	1.449	1.421	1.395	1.373	1.354	1.335
52110	8	JUA	Buesaco	7.793	7.731	7.682	7.626	7.508	7.289	6.970	6.644	6.381	6.189	6.092	6.005	5.923	5.851	5.785
52694	9	JUA	Cartago	2.319	2.296	2.269	2.242	2.198	2.135	2.040	1.952	1.868	1.812	1.784	1.759	1.738	1.720	1.703
52240	10	CEN	Chachagüí	5.247	5.205	5.113	4.990	4.850	4.706	4.521	4.328	4.164	4.035	3.968	3.905	3.854	3.808	3.767
52203	11	RIO	Colón Genova	3.553	3.501	3.408	3.285	3.142	2.976	2.720	2.436	2.197	2.033	1.972	1.925	1.899	1.877	1.855
52207	12	OCC	Consaca	4.114	4.081	4.019	3.932	3.828	3.705	3.555	3.388	3.258	3.136	3.081	3.030	2.987	2.952	2.917
52210	13	EXP	Contadero	2.781	2.723	2.605	2.428	2.328	2.240	2.145	2.046	1.966	1.893	1.861	1.831	1.807	1.785	1.764
52215	14	EXP	Córdoba	5.359	5.368	5.400	5.447	5.404	5.262	5.039	4.791	4.595	4.440	4.377	4.317	4.266	4.222	4.181
52224	15	EXP	Cuaspué	2.953	2.973	3.023	3.087	3.089	2.995	2.872	2.736	2.649	2.570	2.532	2.498	2.466	2.439	2.412
52227	16	EXP	Cumbal	8.925	9.080	9.449	10.001	10.468	10.773	10.963	10.989	10.851	10.628	10.525	10.417	10.298	10.193	10.094
52233	17	COR	Cumbitara	2.539	2.508	2.440	2.335	2.239	2.146	2.025	1.879	1.738	1.626	1.577	1.537	1.518	1.502	1.486
52250	18	SAN	El Charco	13.656	13.689	13.866	14.007	13.605	12.588	11.414	10.591	10.123	9.899	9.816	9.740	9.659	9.591	9.527
52254	19	GUA	El Peñol	2.347	2.311	2.228	2.131	2.025	1.934	1.836	1.744	1.668	1.612	1.585	1.560	1.538	1.520	1.503
52256	20	COR	El Rosario	4.958	4.855	4.530	4.033	3.783	3.645	3.486	3.333	3.198	3.097	3.024	2.957	2.919	2.885	2.854
52258	21	RIO	El Tablón de Gómez	5.974	5.870	5.647	5.324	5.003	4.678	4.316	3.998	3.783	3.623	3.563	3.510	3.469	3.433	3.399
52260	22	GUA	El Tambo	4.820	4.744	4.628	4.482	4.317	4.156	3.958	3.741	3.535	3.349	3.225	3.133	3.085	3.043	3.003
52520	23	PAS	Francisco Pizarro	6.318	6.300	6.284	6.276	6.214	6.081	5.894	5.707	5.549	5.464	5.396	5.332	5.276	5.230	5.187
52287	24	EXP	Funes	2.254	2.233	2.220	2.217	2.200	2.182	2.120	1.996	1.879	1.800	1.753	1.717	1.689	1.666	1.646
52317	25	EXP	Guachucal	5.929	5.868	5.792	5.706	5.583	5.405	5.162	4.912	4.690	4.503	4.425	4.354	4.298	4.248	4.201
52320	26	SAB	Guaitarilla	4.820	4.750	4.642	4.467	4.256	4.008	3.646	3.216	2.897	2.711	2.627	2.563	2.523	2.489	2.458
52323	27	EXP	Gualmatán	1.831	1.799	1.773	1.747	1.730	1.733	1.720	1.669	1.615	1.567	1.537	1.509	1.486	1.465	1.445
52352	28	EXP	Iles	2.883	2.869	2.846	2.808	2.710	2.564	2.386	2.253	2.144	2.071	2.036	2.003	1.978	1.954	1.933
52354	29	SAB	Imués	2.811	2.758	2.637	2.481	2.331	2.214	2.086	1.922	1.771	1.646	1.595	1.553	1.532	1.513	1.494
52356	30	EXP	Ipiales	37.686	37.368	37.495	37.835	37.553	36.720	35.599	34.443	33.459	32.742	32.169	31.646	31.183	30.785	30.422
52378	31	RIO	La Cruz	5.720	5.649	5.573	5.464	5.317	5.169	4.976	4.730	4.525	4.369	4.281	4.202	4.136	4.080	4.028
52381	32	CEN	La Florida	3.776	3.720	3.645	3.507	3.360	3.184	2.941	2.640	2.394	2.239	2.180	2.130	2.100	2.073	2.049
52385	33	GUA	La Llanada	1.769	1.764	1.785	1.825	1.891	1.977	2.021	2.009	1.968	1.917	1.888	1.860	1.835	1.814	1.796
52390	34	SAN	La Tola	4.473	4.432	4.389	4.317	4.096	3.671	3.312	3.185	3.162	3.147	3.126	3.105	3.077	3.053	3.031
52399	35	JUA	La Unión	10.255	10.131	10.013	9.855	9.562	9.177	8.781	8.408	8.107	7.847	7.707	7.579	7.470	7.377	7.288
52405	36	COR	Leiva	4.788	4.721	4.628	4.507	4.345	4.115	3.767	3.391	3.092	2.923	2.849	2.790	2.757	2.728	2.701
52411	37	OCC	Linares	3.781	3.733	3.651	3.539	3.400	3.215	2.949	2.625	2.388	2.220	2.152	2.100	2.070	2.042	2.018
52418	38	GUA	Los Andes	6.756	6.565	6.118	5.435	4.866	4.385	3.800	3.207	2.819	2.626	2.541	2.476	2.441	2.411	2.382
52427	39	TEL	Magüi Payán	7.199	7.250	7.488	7.919	8.310	8.674	9.258	10.191	11.026	11.446	11.590	11.657	11.575	11.511	11.452
52435	40	PIE	Mallama	3.363	3.309	3.238	3.123	3.021	2.917	2.791	2.664	2.538	2.455	2.420	2.385	2.357	2.334	2.308
52473	41	SAN	Mosquera	4.992	4.877	4.684	4.423	4.199	4.109	4.078	4.120	4.154	4.164	4.217	4.273	4.229	4.191	4.159
52480	42	CEN	Nariño	1.535	1.502	1.451	1.391	1.317	1.251	1.196	1.142	1.105	1.078	1.057	1.038	1.023	1.008	995
52490	43	SAN	Olaya Herrera	14.587	14.316	13.901	13.444	13.126	12.764	12.181	11.593	11.174	10.921	10.779	10.652	10.560	10.484	10.415
52506	44	SAB	Ospina	2.741	2.719	2.684	2.620	2.521	2.392	2.167	1.958	1.801	1.697	1.655	1.621	1.598	1.576	1.557
52540	45	COR	Policarpa	4.056	3.993	3.901	3.753	3.610	3.468	3.271	3.056	2.874	2.759	2.702	2.654	2.623	2.595	2.571
52560	46	EXP	Potosí	4.774	4.752	4.778	4.808	4.745	4.515	4.088	3.537	3.096	2.823	2.725	2.654	2.619	2.589	2.560
52565	47	ABA	Providencia	6.929	6.437	5.081	3.314	2.378	1.983	1.787	1.667	1.582	1.530	1.506	1.484	1.465	1.448	1.432
52573	48	EXP	Puerres	2.871	2.868	2.906	2.989	3.015	2.961	2.818	2.595	2.381	2.232	2.163	2.110	2.079	2.050	2.025
52585	49	EXP	Pupiales	6.060	6.035	6.054	6.079	5.984	5.726	5.294	4.821	4.455	4.218	4.113	4.023	3.965	3.912	3.863
52612	50	PIE	Ricaurte	7.032	7.083	7.284	7.585	7.767	7.774	7.693	7.667	7.746	7.793	7.824	7.826	7.763	7.708	7.657
52621	51	TEL	Roberto Payán	5.017	5.057	5.239	5.548	5.807	5.885	5.793	5.629	5.480	5.391	5.347	5.307	5.264	5.228	5.194
52678	52	ABA	Samaniego	19.000	18.485	17.014	14.782	13.507	12.616	11.346	9.618	8.081	7.169	6.811	6.561	6.468	6.390	6.316
52685	53	RIO	San Bernardo	4.156	4.041	3.891	3.654	3.293	2.950	2.698	2.526	2.424	2.327	2.290	2.255	2.225	2.200	2.174
52687	54	JUA	San Lorenzo	7.083	6.974	6.777	6.490	6.153	5.785	5.390	5.034	4.784	4.577	4.503	4.433	4.377	4.329	4.283
52693	55	RIO	San Pablo	4.906	4.864	4.843	4.825	4.734	4.592	4.376	4.112	3.853	3.621	3.479	3.371	3.321	3.278	3.237
52683	56	OCC	Sandoná	7.850	7.738	7.598	7.433	7.183	6.870	6.418	5.810	5.175	4.723	4.507	4.340	4.268	4.206	4.148
52696	57	SAN	Santa Bárbara	6.556	6.561	6.531	6.467	6.375	6.244	6.035	5.814	5.644	5.534	5.441	5.356	5.309	5.270	5.234
52699	58	ABA	Santacruz	5.006	4.880	4.574	4.026	3.723	3.559	3.397	3.261	3.134	3.034	3.037	3.037	3.004	2.976	2.948
52720	59	SAB	Sapuyes	2.490	2.469	2.442	2.428	2.376	2.288	2.160	2.004	1.870	1.768	1.725	1.689	1.668	1.648	1.629
52786	60	COR	Taminango	5.479	5.387	5.248	5.066	4.873	4.688	4.492	4.278	4.113	3.975	3.914	3.858	3.803	3.755	3.710
52788	61	CEN	Tangua	4.035	4.014	3.991	3.946	3.866	3.768	3.617	3.456	3.332	3.208	3.132	3.071	3.028	2.992	2.958
52835	62	PAS	Tumaco	71.584	71.244	71.691	73.182	75.050	78.144	83.647	89.269	91.890	92.133	91.868	91.366	90.462	89.690	88.974
52838	63	SAB	Túquerres	15.033	14.815	14.572	14.278	13.858	13.360	12.771	12.182	11.710	11.331	11.133	10.954	10.802	10.670	10.548
52885	64	CEN	Yacuanquer	3.284	3.269	3.243	3.222	3.177	3.111	3.013	2.907	2.801	2.725					

**ESTIMACIONES Y PROYECCION DE POBLACION DE 18 AÑOS Y MAS POR MUNICIPIO
DEPARTAMENTO DE NARIÑO - AÑO 2009 - 2023**

Fuente: DANE - Proyecciones de población con base en el Censo Nacional de Población y Vivienda. CNPV-2018

Código DANE	#	Región	Municipios	2009	2010	2011	2012	2013	2014	2015	2016	2017	2018	2019	2020	2021	2022	2023
52001	1	CEN	Pasto	273.173	276.905	282.064	288.069	291.485	293.287	294.537	295.590	297.044	300.268	301.849	303.282	304.769	306.530	308.195
52019	2	RIO	Albán	13.991	14.093	13.542	12.486	12.041	11.369	9.975	8.501	7.622	7.328	7.213	7.150	7.179	7.216	7.252
52022	3	EXP	Aldana	4.626	4.723	4.844	4.980	5.086	5.188	5.234	5.311	5.383	5.498	5.512	5.527	5.548	5.577	5.605
52036	4	OCC	Ancuyá	6.577	6.715	6.856	7.006	7.148	7.212	7.192	7.114	7.021	7.020	6.954	6.921	6.945	6.978	7.010
52051	5	JUA	Arboleda	5.405	5.518	5.626	5.703	5.787	5.881	5.932	6.009	6.075	6.218	6.240	6.260	6.284	6.318	6.349
52079	6	TEL	Barbacoas	16.601	16.929	17.172	17.532	18.396	20.518	24.138	27.766	30.142	31.598	32.136	32.527	32.715	32.938	33.158
52083	7	RIO	Belén	4.182	4.278	4.373	4.502	4.564	4.645	4.680	4.737	4.783	4.873	4.890	4.906	4.927	4.952	4.979
52110	8	JUA	Buesaco	14.923	15.299	15.687	16.101	16.556	16.854	16.996	17.130	17.355	17.719	17.817	17.905	17.986	18.084	18.179
52694	9	JUA	Cartago	4.235	4.322	4.437	4.531	4.640	4.734	4.777	4.851	4.916	5.031	5.047	5.061	5.080	5.106	5.131
52240	10	CEN	Chachagüí	9.432	9.666	9.962	10.252	10.513	10.700	10.812	10.960	11.103	11.319	11.360	11.398	11.445	11.508	11.567
52203	11	RIO	Colón Genova	6.766	6.920	7.125	7.351	7.514	7.511	7.290	6.912	6.605	6.493	6.431	6.391	6.415	6.446	6.478
52207	12	OCC	Consaca	8.700	8.941	9.232	9.535	9.791	9.978	10.116	10.271	10.422	10.648	10.680	10.708	10.748	10.798	10.849
52210	13	EXP	Contadero	4.812	4.925	4.969	4.917	4.956	5.039	5.111	5.172	5.264	5.377	5.391	5.405	5.427	5.457	5.487
52215	14	EXP	Córdoba	9.343	9.597	9.873	10.147	10.394	10.578	10.634	10.724	10.844	11.076	11.119	11.160	11.208	11.268	11.328
52224	15	EXP	Cuasped	5.846	6.000	6.128	6.233	6.300	6.336	6.362	6.419	6.495	6.631	6.667	6.700	6.732	6.769	6.807
52227	16	EXP	Cumbal	15.927	16.608	17.538	18.682	19.942	21.383	22.965	24.404	25.422	26.236	26.450	26.616	26.734	26.879	27.022
52233	17	COR	Cumbitara	4.054	4.170	4.300	4.504	4.637	4.703	4.670	4.549	4.399	4.322	4.266	4.231	4.249	4.271	4.294
52250	18	SAN	El Charco	14.229	14.445	14.493	14.365	14.001	13.341	12.661	12.323	12.369	12.606	12.712	12.810	12.890	12.983	13.074
52254	19	GUA	El Peñol	4.905	5.051	5.206	5.392	5.532	5.615	5.636	5.676	5.723	5.834	5.858	5.882	5.904	5.930	5.956
52256	20	COR	El Rosario	8.567	8.736	8.726	8.490	8.509	8.658	8.765	8.863	8.995	9.183	9.145	9.105	9.140	9.187	9.233
52258	21	RIO	El Tablón de Gómez	9.863	10.162	10.528	10.951	11.166	11.065	10.781	10.596	10.559	10.719	10.733	10.751	10.789	10.840	10.891
52260	22	GUA	El Tambo	9.926	10.141	10.388	10.682	10.906	11.068	11.136	11.087	10.992	10.934	10.761	10.676	10.721	10.778	10.834
52520	23	PAS	Francisco Pizarro	7.192	7.369	7.540	7.757	7.930	8.091	8.213	8.361	8.530	8.729	8.780	8.826	8.879	8.940	9.000
52287	24	EXP	Funes	4.897	4.975	5.072	5.179	5.303	5.464	5.564	5.514	5.423	5.422	5.415	5.418	5.444	5.475	5.504
52317	25	EXP	Guachucal	12.852	13.144	13.464	13.757	14.051	14.276	14.425	14.562	14.705	14.947	14.962	14.985	15.036	15.108	15.178
52320	26	SAB	Guaitarilla	9.849	10.065	10.331	10.641	10.817	10.735	10.249	9.527	9.017	8.871	8.795	8.762	8.799	8.846	8.890
52323	27	EXP	Gualmatán	4.180	4.262	4.359	4.494	4.677	4.951	5.189	5.303	5.397	5.490	5.512	5.531	5.552	5.581	5.609
52352	28	EXP	Iles	5.543	5.651	5.720	5.778	5.720	5.609	5.509	5.472	5.491	5.591	5.610	5.629	5.652	5.685	5.715
52354	29	SAB	Imués	5.555	5.718	5.940	6.172	6.367	6.450	6.405	6.242	6.091	6.011	5.935	5.893	5.912	5.939	5.967
52356	30	EXP	Ipiales	74.710	75.663	76.795	78.125	79.024	79.787	80.527	81.349	82.212	83.394	83.823	84.190	84.627	85.151	85.652
52378	31	RIO	La Cruz	12.909	13.138	13.367	13.594	13.816	14.025	14.157	14.176	14.224	14.385	14.416	14.441	14.503	14.579	14.653
52381	32	CEN	La Florida	8.209	8.399	8.627	8.858	9.043	9.038	8.772	8.328	7.967	7.865	7.805	7.781	7.809	7.847	7.882
52385	33	GUA	La Llanada	3.308	3.378	3.438	3.525	3.663	3.945	4.236	4.394	4.474	4.575	4.593	4.610	4.634	4.662	4.687
52390	34	SAN	La Tola	4.368	4.456	4.575	4.672	4.596	4.241	3.953	3.970	4.119	4.264	4.315	4.355	4.383	4.415	4.446
52399	35	JUA	La Unión	21.424	21.847	22.268	22.673	22.905	22.990	23.109	23.294	23.572	24.011	24.096	24.172	24.274	24.401	24.528
52405	36	COR	Leiva	7.354	7.528	7.729	7.975	8.093	8.045	7.722	7.275	6.947	6.845	6.804	6.781	6.812	6.851	6.890
52411	37	OCC	Linares	8.675	8.839	9.058	9.272	9.399	9.370	9.045	8.519	8.142	8.016	7.946	7.912	7.940	7.979	8.015
52418	38	GUA	Los Andes	7.963	8.264	8.836	9.573	9.956	9.700	8.819	7.808	7.146	6.921	6.835	6.792	6.825	6.865	6.905
52427	39	TEL	Magüi Payán	7.395	7.532	7.540	7.514	7.687	8.220	9.258	10.776	12.229	13.259	13.624	13.886	13.967	14.059	14.149
52435	40	PIE	Mallama	5.273	5.425	5.619	5.830	6.017	6.141	6.226	6.304	6.398	6.521	6.540	6.561	6.587	6.620	6.656
52473	41	SAN	Mosquera	4.820	5.006	5.310	5.734	6.054	6.356	6.652	7.077	7.499	7.820	8.066	8.309	8.353	8.404	8.451
52480	42	CEN	Nariño	3.267	3.292	3.295	3.296	3.257	3.202	3.199	3.206	3.249	3.286	3.298	3.308	3.322	3.342	3.360
52490	43	SAN	Olaya Herrera	13.971	14.086	14.005	13.864	13.964	14.159	14.154	14.132	14.224	14.437	14.503	14.558	14.644	14.748	14.847
52506	44	SAB	Ospina	5.943	6.043	6.166	6.277	6.350	6.257	5.982	5.649	5.438	5.408	5.384	5.372	5.393	5.423	5.450
52540	45	COR	Policarpa	6.476	6.648	6.879	7.144	7.360	7.467	7.428	7.254	7.136	7.138	7.125	7.125	7.154	7.192	7.228
52560	46	EXP	Potosí	9.394	9.569	9.720	9.819	9.894	9.775	9.278	8.507	7.842	7.591	7.472	7.404	7.437	7.478	7.519
52565	47	ABA	Providencia	5.325	5.455	5.431	4.994	4.537	4.199	4.025	3.960	3.979	4.042	4.056	4.069	4.087	4.110	4.132
52573	48	EXP	Puerres	6.547	6.654	6.722	6.801	6.911	7.033	6.977	6.721	6.459	6.349	6.287	6.255	6.284	6.322	6.357
52585	49	EXP	Pupiales	13.740	14.050	14.352	14.620	14.816	14.755	14.340	13.737	13.335	13.273	13.221	13.196	13.250	13.322	13.391
52612	50	PIE	Ricaurte	9.091	9.249	9.303	9.338	9.464	9.692	10.053	10.595	11.230	11.838	12.061	12.231	12.293	12.370	12.445
52621	51	TEL	Roberto Payán	4.854	5.050	5.350	5.728	6.177	6.556	6.797	6.959	7.115	7.276	7.334	7.387	7.429	7.480	7.529
52678	52	ABA	Samaniego	34.283	34.852	34.470	33.061	32.772	32.364	30.529	27.164	23.897	22.245	21.569	21.181	21.267	21.376	21.483
52685	53	RIO	San Bernardo	10.481	10.279	9.688	8.680	7.752	7.135	6.835	6.741	6.762	6.875	6.896	6.916	6.944	6.979	7.016
52687	54	JUA	San Lorenzo	12.852	13.171	13.514	13.865	14.042	13.982	13.753	13.637	13.690	13.896	13.932	13.966	14.018	14.086	14.154
52693	55	RIO	San Pablo	11.146	11.339	11.541	11.736	11.913	12.047	12.099	12.013	11.883	11.768	11.555	11.422	11.468	11.528	11.586
52683	56	OCC	Sandoná	17.937	18.266	18.641	19.088	19.377	19.433	19.060	18.107	16.844	16.050	15.677	15.430	15.497	15.581	15.663
52696	57	SAN	Santa Bárbara	6.239	6.445	6.671	6.947	7.157	7.348	7.476	7.592	7.719	7.893	7.890	7.886	7.930	7.983	8.035
52699	58	ABA	Santacruz	8.159	8.197	7.768	7.157	7.159	7.293	7.392	7.483	7.591	7.762	7.902	8.037	8.070	8.110	8.151
52720	59	SAB	Sapuyes	5.369	5.469	5.591	5.682	5.772	5.816	5.787	5.672	5.579	5.578	5.552	5.543	5.562	5.590	5.618
52786	60	COR	Taminango	11.545	11.811	12.146	12.544	12.892	13.124	13.286	13.431	13.615	13.879	13.952	14.020	14.074	14.142	14.208
52788	61	CEN	Tangua	8.392	8.617	8.893	9.173	9.430	9.649	9.793	9.936	10.090	10.299	10.265	10.250	10.290	10.341	10.390
52835	62	PAS	Tumaco	96.610	98.357	100.211	102.525	106.222	114.110	127.958	143.498	154.583	161.504	163.915	165.686	166.580	167.636	168.657
52838	63	SAB	Túquerres	29.168	29.741	30.441	31.254											

**ESTIMACIONES Y PROYECCION DE POBLACION DE 0 A 19 AÑOS POR MUNICIPIO
DEPARTAMENTO DE NARIÑO - AÑO 2009 - 2023**

Fuente: DANE - Proyecciones de población con base en el Censo Nacional de Población y Vivienda. CNPV-2018

Código DANE	#	Región	Municipios	2009	2010	2011	2012	2013	2014	2015	2016	2017	2018	2019	2020	2021	2022	2023
52001	1	CEN	Pasto	135.909	133.568	131.247	128.625	124.627	120.240	115.807	111.573	108.026	105.594	103.449	101.452	99.538	97.845	96.322
52019	2	RIO	Albón	7.335	7.206	6.777	6.025	5.516	4.952	4.165	3.388	2.898	2.639	2.543	2.471	2.433	2.401	2.371
52022	3	EXP	Aldana	2.687	2.666	2.638	2.598	2.537	2.481	2.382	2.285	2.203	2.133	2.096	2.063	2.035	2.009	1.986
52036	4	OCC	Arcoyá	2.913	2.876	2.824	2.754	2.678	2.579	2.445	2.286	2.149	2.032	1.966	1.915	1.883	1.855	1.828
52051	5	JUA	Arboleda	3.079	3.068	3.069	3.066	3.030	2.954	2.828	2.712	2.610	2.517	2.476	2.439	2.407	2.379	2.353
52079	6	TEL	Barbacoas	16.535	16.580	16.952	17.778	18.880	20.582	23.105	25.294	26.239	26.383	26.390	26.303	26.075	25.881	25.697
52083	7	RIO	Belén	2.125	2.099	2.064	2.019	1.967	1.902	1.830	1.774	1.711	1.654	1.620	1.589	1.561	1.536	1.513
52110	8	JUA	Buesaco	8.570	8.521	8.496	8.475	8.379	8.161	7.828	7.484	7.198	6.992	6.878	6.771	6.671	6.583	6.500
52694	9	JUA	Cartago	2.567	2.547	2.525	2.502	2.460	2.397	2.296	2.202	2.116	2.052	2.020	1.990	1.965	1.942	1.921
52240	10	CEN	Chachagüí	5.808	5.771	5.683	5.562	5.422	5.273	5.077	4.872	4.699	4.557	4.478	4.402	4.338	4.283	4.232
52203	11	RIO	Colón Genova	3.934	3.887	3.799	3.682	3.542	3.367	3.085	2.771	2.507	2.324	2.254	2.196	2.166	2.138	2.113
52207	12	OCC	Consaca	4.532	4.511	4.469	4.408	4.318	4.199	4.044	3.867	3.727	3.596	3.528	3.466	3.416	3.372	3.329
52210	13	EXP	Contadero	3.046	2.991	2.871	2.688	2.584	2.492	2.394	2.288	2.203	2.121	2.082	2.048	2.019	1.993	1.970
52215	14	EXP	Córdoba	5.893	5.918	5.971	6.048	6.023	5.882	5.648	5.387	5.179	5.010	4.934	4.863	4.801	4.747	4.697
52224	15	EXP	Cuaspué	3.290	3.312	3.363	3.426	3.428	3.326	3.193	3.050	2.957	2.863	2.820	2.779	2.741	2.707	2.675
52227	16	EXP	Cumbal	9.876	10.055	10.461	11.065	11.588	11.947	12.187	12.247	12.119	11.875	11.752	11.620	11.478	11.355	11.234
52233	17	COR	Cumbitara	2.799	2.773	2.711	2.610	2.518	2.421	2.292	2.133	1.976	1.852	1.794	1.746	1.722	1.703	1.684
52250	18	SAN	El Charco	14.775	14.823	15.023	15.179	14.754	13.675	12.425	11.548	11.055	10.819	10.719	10.627	10.529	10.447	10.370
52254	19	GUA	El Peñol	2.613	2.578	2.499	2.408	2.303	2.210	2.105	2.004	1.923	1.860	1.828	1.799	1.772	1.748	1.726
52256	20	COR	El Rosario	5.514	5.412	5.071	4.534	4.260	4.116	3.945	3.782	3.638	3.527	3.442	3.362	3.316	3.275	3.238
52258	21	RIO	El Tablón de Gómez	6.551	6.463	6.265	5.979	5.673	5.332	4.938	4.593	4.356	4.184	4.111	4.046	3.995	3.951	3.909
52260	22	GUA	El Tambo	5.336	5.265	5.158	5.022	4.857	4.693	4.482	4.247	4.016	3.814	3.668	3.560	3.501	3.448	3.401
52520	23	PAS	Francisco Pizarro	6.825	6.816	6.818	6.829	6.782	6.651	6.456	6.262	6.098	6.008	5.928	5.852	5.785	5.728	5.675
52287	24	EXP	Funes	2.494	2.477	2.471	2.480	2.472	2.459	2.396	2.265	2.133	2.047	1.994	1.949	1.916	1.886	1.860
52317	25	EXP	Guachucal	6.606	6.545	6.468	6.384	6.256	6.069	5.812	5.545	5.306	5.098	5.004	4.921	4.853	4.792	4.736
52320	26	SAB	Guaitarilla	5.326	5.265	5.172	5.014	4.808	4.546	4.144	3.667	3.310	3.101	3.001	2.925	2.876	2.833	2.793
52323	27	EXP	Gualmatán	2.026	1.996	1.978	1.962	1.955	1.969	1.960	1.904	1.847	1.797	1.760	1.727	1.697	1.672	1.648
52352	28	EXP	Iles	3.205	3.193	3.169	3.129	3.023	2.863	2.672	2.529	2.412	2.330	2.289	2.250	2.218	2.190	2.164
52354	29	SAB	Imués	3.101	3.054	2.941	2.797	2.654	2.532	2.391	2.212	2.043	1.905	1.843	1.793	1.768	1.745	1.723
52356	30	EXP	Ipiales	41.755	41.479	41.680	42.110	41.874	41.026	39.842	38.596	37.525	36.737	36.052	35.412	34.836	34.335	33.879
52378	31	RIO	La Cruz	6.435	6.363	6.270	6.140	5.976	5.820	5.615	5.550	5.126	4.951	4.846	4.749	4.669	4.598	4.535
52381	32	CEN	La Florida	4.222	4.167	4.089	3.938	3.781	3.590	3.322	2.993	2.719	2.543	2.473	2.416	2.379	2.348	2.317
52385	33	GUA	La Llanada	1.962	1.960	1.983	2.023	2.097	2.196	2.254	2.238	2.196	2.141	2.104	2.070	2.040	2.015	1.992
52390	34	SAN	La Tola	4.831	4.798	4.766	4.709	4.481	4.021	3.629	3.492	3.470	3.453	3.428	3.401	3.366	3.336	3.309
52399	35	JUA	La Unión	11.374	11.262	11.168	11.035	10.745	10.348	9.926	9.523	9.199	8.919	8.751	8.595	8.460	8.343	8.234
52405	36	COR	Leiva	5.263	5.202	5.117	5.004	4.843	4.599	4.222	3.806	3.479	3.286	3.200	3.131	3.088	3.054	3.021
52411	37	OCC	Linares	4.233	4.185	4.105	3.989	3.842	3.645	3.353	2.993	2.725	2.538	2.458	2.397	2.360	2.327	2.295
52418	38	GUA	Los Andes	7.283	7.101	6.666	5.991	5.412	4.900	4.255	3.603	3.170	2.957	2.857	2.782	2.738	2.700	2.665
52427	39	TEL	Magüí Payán	7.861	7.922	8.174	8.617	9.032	9.440	10.104	11.149	12.087	12.561	12.708	12.770	12.671	12.589	12.515
52435	40	PIE	Mallama	3.673	3.624	3.559	3.454	3.360	3.258	3.124	2.987	2.856	2.762	2.719	2.679	2.644	2.615	2.587
52473	41	SAN	Mosquera	5.382	5.280	5.117	4.892	4.693	4.619	4.604	4.664	4.715	4.733	4.788	4.846	4.787	4.739	4.695
52480	42	CEN	Nariño	1.718	1.682	1.627	1.560	1.481	1.405	1.344	1.285	1.245	1.216	1.191	1.168	1.148	1.130	1.113
52490	43	SAN	Olaya Herrera	15.720	15.453	15.047	14.603	14.304	13.951	13.347	12.729	12.284	12.011	11.847	11.695	11.580	11.484	11.399
52506	44	SAB	Ospina	3.055	3.037	3.005	2.944	2.843	2.703	2.457	2.223	2.048	1.935	1.885	1.842	1.814	1.791	1.767
52540	45	COR	Policarpa	4.508	4.450	4.367	4.228	4.085	3.939	3.728	3.492	3.288	3.160	3.093	3.036	2.995	2.960	2.929
52560	46	EXP	Potosí	5.301	5.278	5.298	5.310	5.233	4.986	4.521	3.924	3.439	3.143	3.031	2.947	2.907	2.872	2.837
52565	47	ABA	Providencia	7.329	6.837	5.457	3.630	2.646	2.221	2.009	1.876	1.786	1.733	1.703	1.677	1.654	1.634	1.615
52573	48	EXP	Puerres	3.181	3.182	3.221	3.311	3.338	3.285	3.132	2.892	2.655	2.486	2.407	2.345	2.307	2.274	2.243
52585	49	EXP	Pupiales	6.743	6.726	6.754	6.783	6.685	6.410	5.941	5.419	5.018	4.752	4.628	4.522	4.451	4.388	4.329
52612	50	PIE	Ricaurte	7.684	7.748	7.969	8.299	8.506	8.527	8.457	8.450	8.552	8.605	8.633	8.630	8.556	8.491	8.428
52621	51	TEL	Roberto Payán	5.377	5.433	5.652	6.013	6.319	6.425	6.340	6.177	6.025	5.927	5.875	5.825	5.772	5.729	5.687
52678	52	ABA	Samaniego	20.948	20.444	18.936	16.599	15.280	14.330	12.924	10.985	9.247	8.217	7.800	7.507	7.391	7.292	7.199
52685	53	RIO	San Bernardo	4.721	4.588	4.400	4.105	3.687	3.306	3.033	2.844	2.732	2.622	2.576	2.536	2.499	2.468	2.439
52687	54	JUA	San Lorenzo	7.820	7.718	7.535	7.262	6.927	6.539	6.109	5.725	5.453	5.231	5.141	5.059	4.989	4.931	4.874
52693	55	RIO	San Pablo	5.477	5.439	5.419	5.402	5.309	5.161	4.930	4.645	4.361	4.096	3.933	3.807	3.747	3.695	3.645
52683	56	OCC	Sandoná	8.733	8.630	8.514	8.379	8.137	7.810	7.313	6.635	5.918	5.410	5.158	4.961	4.870	4.790	4.717
52696	57	SAN	Santa Bárbara	7.066	7.086	7.075	7.032	6.953	6.827	6.613	6.384	6.210	6.091	5.985	5.887	5.831	5.784	5.739
52699	58	ABA	Santacruz	5.469	5.349	5.042	4.477	4.171	4.005	3.836	3.693	3.556	3.448	3.446	3.445	3.406	3.369	3.336
52720	59	SAB	Sapuyes	2.774	2.756	2.738	2.728	2.681	2.593	2.456	2.282	2.136	2.025	1.974	1.932	1.904	1.881	1.858
52786	60	COR	Taminango	6.134	6.047	5.906	5.721	5.524	5.330	5.120	4.893	4.714	4.557	4.482	4.412	4.346	4.288	4.232
52788	61	CEN	Tangua	4.465	4.453	4.443	4.417	4.349	4.255	4.097	3.924	3.792	3.661	3.572	3.498	3.447	3.402	3.352
52835	62	PAS	Tumaco	78.507	78.272	78.894	80.633	82.799	86.344	92.565	98.937	101.969	102.262	101.877	101.214	100.108	99.155	98.270
52838	63	SAB	Túquerres	16.625	16.435	16.246	16.015	15.635	15.137	14.515	13.880	13.369	12.961	12.723	12.502	12.314	12.148	11.994
52885	64	CEN	Yacuanquer	3.640	3.632	3.619	3.615	3.582	3.519	3.418	3							

ESTIMACIONES Y PROYECCION DE POBLACION DE 45 AÑOS Y MÁS POR MUNICIPIO DEPARTAMENTO DE NARIÑO - AÑO 2009 - 2023

Fuente: DANE - Proyecciones de población con base en el Censo Nacional de Población y Vivienda. CNPV-2018

Código DANE	#	Región	Municipios	2009	2010	2011	2012	2013	2014	2015	2016	2017	2018	2019	2020	2021	2022	2023
52001	1	CEN	Pasto	98.502	101.982	106.562	111.838	115.894	118.844	121.368	123.678	126.059	129.237	131.519	133.788	136.132	138.665	141.257
52019	2	RIO	Albán	5.054	5.184	5.149	4.946	4.897	4.726	4.207	3.654	3.342	3.302	3.285	3.290	3.335	3.385	3.436
52022	3	EXP	Aldana	1.702	1.752	1.829	1.913	1.985	2.068	2.125	2.204	2.268	2.389	2.420	2.450	2.483	2.519	2.557
52036	4	OCC	Ancuyá	3.009	3.096	3.171	3.241	3.339	3.393	3.438	3.462	3.465	3.568	3.567	3.583	3.626	3.674	3.723
52051	5	JUA	Arboleda	2.102	2.168	2.225	2.275	2.321	2.402	2.469	2.552	2.628	2.792	2.830	2.868	2.907	2.949	2.992
52079	6	TEL	Barbacoas	4.721	4.865	4.944	5.003	5.240	5.916	7.138	8.403	9.328	10.137	10.444	10.713	10.908	11.119	11.341
52083	7	RIO	Belén	1.734	1.786	1.833	1.909	1.939	2.013	2.054	2.119	2.170	2.257	2.290	2.322	2.355	2.393	2.432
52110	8	JUA	Buesaco	6.385	6.593	6.791	6.961	7.190	7.399	7.577	7.771	8.015	8.428	8.560	8.688	8.811	8.943	9.078
52694	9	JUA	Cartago	1.635	1.674	1.696	1.683	1.706	1.756	1.795	1.869	1.928	2.046	2.075	2.102	2.130	2.162	2.195
52240	10	CEN	Chachagüí	3.602	3.724	3.862	3.978	4.113	4.248	4.361	4.517	4.656	4.885	4.957	5.025	5.099	5.180	5.264
52203	11	RIO	Colón Genova	2.797	2.882	2.989	3.100	3.198	3.239	3.206	3.103	3.021	3.074	3.075	3.088	3.126	3.170	3.215
52207	12	OCC	Consaca	3.586	3.732	3.927	4.148	4.350	4.506	4.645	4.817	4.972	5.233	5.298	5.361	5.425	5.497	5.570
52210	13	EXP	Contadero	2.050	2.117	2.133	2.099	2.123	2.193	2.261	2.331	2.420	2.549	2.582	2.613	2.648	2.686	2.728
52215	14	EXP	Córdoba	3.814	3.902	3.926	3.907	3.926	4.006	4.083	4.202	4.333	4.572	4.642	4.708	4.777	4.851	4.930
52224	15	EXP	Cuaspué	2.250	2.323	2.350	2.369	2.390	2.431	2.483	2.565	2.636	2.777	2.823	2.868	2.911	2.959	3.009
52227	16	EXP	Cumbal	5.640	5.903	6.220	6.557	6.985	7.581	8.303	9.019	9.581	10.214	10.411	10.590	10.744	10.913	11.091
52233	17	COR	Cumbitara	1.406	1.471	1.527	1.638	1.714	1.776	1.785	1.769	1.735	1.764	1.759	1.763	1.789	1.819	1.848
52250	18	SAN	El Charco	3.937	4.046	4.099	4.127	4.083	3.951	3.828	3.793	3.902	4.111	4.202	4.291	4.374	4.463	4.555
52254	19	GUA	El Peñol	1.910	2.011	2.128	2.276	2.400	2.496	2.553	2.625	2.689	2.835	2.874	2.910	2.946	2.985	3.023
52256	20	COR	El Rosario	2.677	2.821	2.994	3.158	3.378	3.561	3.696	3.810	3.939	4.159	4.184	4.207	4.261	4.320	4.384
52258	21	RIO	El Tablón de Gómez	3.501	3.638	3.780	3.942	4.056	4.076	4.038	4.060	4.124	4.333	4.386	4.440	4.499	4.564	4.633
52260	22	GUA	El Tambo	4.312	4.453	4.590	4.757	4.895	5.029	5.147	5.204	5.245	5.353	5.319	5.328	5.403	5.482	5.565
52520	23	PAS	Francisco Pizarro	2.359	2.447	2.544	2.686	2.793	2.906	3.012	3.120	3.247	3.420	3.478	3.537	3.596	3.663	3.730
52287	24	EXP	Funes	2.138	2.189	2.251	2.322	2.393	2.488	2.561	2.576	2.572	2.634	2.658	2.687	2.727	2.770	2.815
52317	25	EXP	Guachucal	4.777	4.938	5.131	5.306	5.505	5.681	5.856	6.029	6.199	6.500	6.569	6.642	6.726	6.818	6.917
52320	26	SAB	Guaitarilla	4.103	4.245	4.431	4.681	4.854	4.899	4.746	4.478	4.302	4.336	4.341	4.367	4.428	4.493	4.561
52323	27	EXP	Gualmatán	1.809	1.853	1.893	1.936	2.026	2.166	2.295	2.387	2.477	2.578	2.616	2.652	2.690	2.732	2.774
52352	28	EXP	Iles	2.136	2.201	2.240	2.295	2.295	2.285	2.280	2.310	2.356	2.470	2.505	2.539	2.577	2.617	2.659
52354	29	SAB	Imués	2.367	2.456	2.572	2.683	2.795	2.867	2.894	2.870	2.860	2.904	2.895	2.900	2.936	2.975	3.015
52356	30	EXP	Ipiales	26.682	27.387	28.122	28.888	29.542	30.236	30.992	31.835	32.672	33.752	34.348	34.931	35.544	36.211	36.899
52378	31	RIO	La Cruz	5.094	5.243	5.402	5.563	5.755	5.928	6.099	6.216	6.341	6.564	6.649	6.734	6.832	6.940	7.050
52381	32	CEN	La Florida	3.378	3.488	3.674	3.877	4.054	4.119	4.069	3.921	3.801	3.866	3.870	3.893	3.940	3.993	4.046
52385	33	GUA	La Llanada	1.170	1.204	1.237	1.275	1.329	1.454	1.581	1.670	1.727	1.814	1.843	1.871	1.902	1.935	1.969
52390	34	SAN	La Tola	1.342	1.391	1.462	1.529	1.542	1.439	1.367	1.399	1.483	1.579	1.618	1.656	1.690	1.725	1.762
52399	35	JUA	La Unión	8.420	8.690	8.909	9.125	9.296	9.448	9.654	9.902	10.194	10.657	10.812	10.964	11.126	11.301	11.483
52405	36	COR	Leiva	2.507	2.607	2.742	2.921	3.033	3.084	3.010	2.883	2.797	2.849	2.862	2.883	2.927	2.975	3.024
52411	37	OCC	Linares	3.600	3.712	3.869	4.053	4.184	4.245	4.161	3.993	3.876	3.931	3.932	3.952	4.003	4.057	4.112
52418	38	GUA	Los Andes	3.082	3.231	3.475	3.787	3.985	3.932	3.608	3.233	2.995	2.974	2.969	2.982	3.030	3.082	3.136
52427	39	TEL	Magüi Payán	1.589	1.663	1.701	1.753	1.858	2.041	2.352	2.815	3.276	3.695	3.853	3.985	4.064	4.149	4.237
52435	40	PIE	Mallama	2.045	2.111	2.184	2.243	2.315	2.375	2.461	2.539	2.628	2.774	2.812	2.849	2.888	2.931	2.975
52473	41	SAN	Mosquera	1.385	1.445	1.523	1.626	1.697	1.833	1.939	2.109	2.283	2.444	2.561	2.679	2.732	2.788	2.848
52480	42	CEN	Nariño	1.261	1.289	1.288	1.286	1.277	1.258	1.285	1.311	1.355	1.399	1.420	1.442	1.466	1.491	1.518
52490	43	SAN	Olaya Herrera	3.661	3.744	3.792	3.831	3.931	4.051	4.118	4.196	4.310	4.521	4.605	4.687	4.780	4.879	4.982
52506	44	SAB	Ospina	2.280	2.352	2.454	2.577	2.687	2.692	2.610	2.508	2.457	2.512	2.528	2.546	2.582	2.619	2.659
52540	45	COR	Policarpa	1.964	2.068	2.204	2.374	2.541	2.641	2.690	2.678	2.683	2.775	2.800	2.832	2.875	2.922	2.970
52560	46	EXP	Potosí	3.555	3.660	3.798	3.920	4.044	4.063	3.918	3.649	3.424	3.418	3.397	3.402	3.448	3.499	3.553
52565	47	ABA	Providencia	1.748	1.824	1.864	1.773	1.650	1.563	1.525	1.529	1.568	1.641	1.665	1.689	1.714	1.743	1.772
52573	48	EXP	Puerres	2.914	2.979	3.007	3.032	3.081	3.162	3.174	3.097	3.018	3.041	3.040	3.055	3.099	3.148	3.198
52585	49	EXP	Pupiales	5.427	5.629	5.867	6.144	6.374	6.458	6.376	6.205	6.120	6.237	6.276	6.326	6.414	6.509	6.609
52612	50	PIE	Ricaurte	2.826	2.861	2.804	2.714	2.693	2.759	2.917	3.154	3.413	3.735	3.853	3.957	4.023	4.097	4.177
52621	51	TEL	Roberto Payán	1.377	1.449	1.530	1.626	1.771	1.918	2.030	2.118	2.221	2.355	2.404	2.455	2.499	2.547	2.598
52678	52	ABA	Samaniego	12.438	12.829	12.885	12.642	12.821	12.898	12.383	11.221	10.056	9.633	9.444	9.375	9.511	9.658	9.812
52685	53	RIO	San Bernardo	3.709	3.669	3.512	3.196	2.904	2.720	2.645	2.656	2.726	2.854	2.895	2.935	2.977	3.023	3.071
52687	54	JUA	San Lorenzo	5.125	5.312	5.481	5.657	5.781	5.843	5.851	5.913	6.056	6.353	6.432	6.509	6.592	6.683	6.778
52693	55	RIO	San Pablo	4.757	4.883	5.010	5.125	5.259	5.390	5.510	5.567	5.598	5.703	5.656	5.647	5.722	5.805	5.890
52683	56	OCC	Sandoná	7.141	7.404	7.769	8.246	8.615	8.820	8.784	8.485	8.004	7.800	7.695	7.652	7.763	7.885	8.011
52696	57	SAN	Santa Bárbara	1.836	1.903	1.957	2.021	2.082	2.176	2.268	2.350	2.438	2.589	2.622	2.655	2.702	2.754	2.808
52699	58	ABA	Santacruz	3.544	3.500	3.085	2.589	2.486	2.526	2.604	2.703	2.799	2.970	3.060	3.147	3.193	3.243	3.294
52720	59	SAB	Sapuyes	2.062	2.119	2.206	2.283	2.361	2.424	2.456	2.452	2.456	2.530	2.542	2.562	2.596	2.633	2.673
52786	60	COR	Taminango	4.399	4.572	4.816	5.109	5.403	5.610	5.798	5.967	6.158	6.477	6.576	6.674	6.760	6.856	6.953
52788	61	CEN	Tangua	3.393	3.513	3.651	3.792	3.936	4.072	4.210	4.352	4.501	4.729	4.761	4.801	4.864	4.934	5.006
52835	62	PAS	Tumaco	29.079	29.997	30.878	31.775	33.130	36.125	41.425	47.539	52.303	56.364	57.943	59.322	60.373	61.506	62.684
52838	63	SAB	Túquerres	11.039	11.346	11.660	12.004	12.292	12.581	12.888	13.220	13.524	14.109	14.321	14.529	14.750	14.992	15.245
52885	64	CEN	Yacuanquer	2.587	2.675	2.777	2.839	2.960	3.065	3.152	3.256	3.400	3.543	3.602	3.662	3.715		



**ESTIMACIONES Y PROYECCION DE POBLACION EN MUJERES POR MUNICIPIO
DEPARTAMENTO DE NARIÑO - AÑO 2009 - 2023**

Fuente: DANE - Proyecciones de población con base en el Censo Nacional de Población y Vivienda. CNPV-2018

Código DANE	#	Región	Municipios	2009	2010	2011	2012	2013	2014	2015	2016	2017	2018	2019	2020	2021	2022	2023
52001	1	CEN	Pasto	208.275	208.897	210.041	211.329	210.801	209.556	208.181	206.932	206.296	207.223	207.332	207.448	207.862	208.695	209.514
52019	2	RIO	Albán	10.022	10.020	9.584	8.747	8.298	7.729	6.723	5.674	5.043	4.786	4.692	4.636	4.642	4.656	4.671
52022	3	EXP	Aldana	3.662	3.707	3.738	3.767	3.792	3.814	3.803	3.810	3.816	3.848	3.839	3.833	3.833	3.840	3.845
52036	4	OCC	Ancuyá	4.504	4.561	4.585	4.603	4.629	4.600	4.550	4.443	4.358	4.306	4.247	4.212	4.217	4.228	4.240
52051	5	JUA	Arboleda	3.973	4.031	4.099	4.154	4.195	4.227	4.193	4.174	4.170	4.192	4.190	4.190	4.197	4.209	4.222
52079	6	TEL	Barbacoas	15.781	15.956	16.245	16.795	17.711	19.476	22.320	25.035	26.593	27.384	27.665	27.834	27.851	27.912	27.973
52083	7	RIO	Belén	3.102	3.138	3.174	3.210	3.215	3.227	3.217	3.215	3.216	3.236	3.232	3.230	3.234	3.243	3.251
52110	8	JUA	Buesaco	11.415	11.565	11.723	11.864	12.024	12.077	12.008	11.933	11.945	12.034	12.031	12.028	12.030	12.054	12.077
52694	9	JUA	Cartago	3.206	3.249	3.296	3.341	3.379	3.407	3.375	3.382	3.372	3.405	3.401	3.396	3.397	3.406	3.413
52240	10	CEN	Chachagüí	7.164	7.277	7.418	7.561	7.665	7.699	7.671	7.664	7.662	7.713	7.709	7.703	7.710	7.729	7.749
52203	11	RIO	Colón Genova	4.983	5.038	5.111	5.183	5.201	5.129	4.907	4.586	4.326	4.188	4.134	4.095	4.101	4.112	4.123
52207	12	OCC	Consaca	6.478	6.590	6.690	6.787	6.861	6.897	6.910	6.913	6.942	7.003	6.993	6.983	6.987	7.000	7.014
52210	13	EXP	Contadero	3.796	3.833	3.785	3.684	3.656	3.655	3.649	3.642	3.659	3.685	3.676	3.669	3.669	3.676	3.683
52215	14	EXP	Córdoba	7.617	7.752	7.899	8.042	8.144	8.180	8.100	8.026	8.003	8.052	8.041	8.031	8.033	8.046	8.060
52224	15	EXP	Cuaspué	4.492	4.587	4.669	4.734	4.759	4.728	4.690	4.650	4.656	4.692	4.694	4.696	4.699	4.710	4.721
52227	16	EXP	Cumbal	12.631	13.076	13.748	14.616	15.492	16.404	17.316	18.094	18.573	18.906	18.967	19.002	19.011	19.044	19.079
52233	17	COR	Cumbitara	3.232	3.266	3.285	3.318	3.330	3.326	3.264	3.141	3.009	2.924	2.867	2.826	2.822	2.823	2.826
52250	18	SAN	El Charco	13.818	13.948	14.035	13.995	13.599	12.798	11.896	11.341	11.147	11.164	11.173	11.181	11.183	11.203	11.226
52254	19	GUA	El Peñol	3.520	3.581	3.628	3.697	3.724	3.737	3.698	3.678	3.668	3.696	3.695	3.696	3.699	3.706	3.712
52256	20	COR	El Rosario	6.318	6.391	6.298	6.051	6.000	6.021	6.012	5.993	5.997	6.042	6.006	5.974	5.991	6.017	6.042
52258	21	RIO	El Tablón de Gómez	7.790	7.889	7.969	8.016	7.972	7.772	7.451	7.206	7.085	7.095	7.076	7.061	7.066	7.081	7.098
52260	22	GUA	El Tambo	7.411	7.491	7.551	7.617	7.649	7.643	7.590	7.477	7.333	7.217	7.067	6.979	6.980	6.995	7.009
52520	23	PAS	Francisco Pizarro	6.289	6.390	6.524	6.718	6.846	6.894	6.875	6.870	6.879	6.946	6.971	6.995	7.024	7.062	7.098
52287	24	EXP	Funes	3.458	3.496	3.554	3.628	3.694	3.783	3.812	3.744	3.633	3.603	3.585	3.577	3.585	3.599	3.612
52317	25	EXP	Guachucal	9.620	9.745	9.888	10.004	10.111	10.147	10.109	10.070	10.059	10.102	10.072	10.047	10.050	10.067	10.084
52320	26	SAB	Guaitarilla	7.333	7.404	7.477	7.513	7.485	7.332	6.921	6.375	5.973	5.817	5.738	5.690	5.693	5.706	5.720
52323	27	EXP	Gualmatán	3.173	3.201	3.225	3.278	3.363	3.510	3.627	3.664	3.686	3.718	3.713	3.708	3.709	3.716	3.725
52352	28	EXP	Iles	4.224	4.277	4.319	4.351	4.293	4.174	4.042	3.960	3.924	3.940	3.933	3.928	3.931	3.940	3.948
52354	29	SAB	Imués	4.195	4.259	4.349	4.418	4.473	4.469	4.388	4.230	4.081	3.981	3.917	3.875	3.875	3.881	3.888
52356	30	EXP	Ipiiales	58.280	58.601	59.181	59.940	60.181	60.146	59.998	59.890	59.901	60.259	60.239	60.210	60.307	60.534	60.758
52378	31	RIO	La Cruz	9.204	9.318	9.442	9.576	9.672	9.738	9.728	9.628	9.573	9.581	9.557	9.531	9.536	9.559	9.580
52381	32	CEN	La Florida	6.018	6.089	6.154	6.178	6.195	6.113	5.879	5.524	5.233	5.120	5.059	5.021	5.020	5.029	5.036
52385	33	GUA	La Llanada	2.441	2.482	2.554	2.667	2.803	3.008	3.178	3.260	3.276	3.301	3.300	3.298	3.303	3.315	3.325
52390	34	SAN	La Tola	4.214	4.253	4.334	4.416	4.314	3.935	3.618	3.563	3.639	3.708	3.727	3.740	3.746	3.757	3.769
52399	35	JUA	La Unión	15.802	15.962	16.145	16.285	16.271	16.150	16.027	15.945	15.950	16.060	16.037	16.015	16.023	16.062	16.101
52405	36	COR	Leiva	5.783	5.848	5.913	5.985	5.978	5.839	5.534	5.134	4.835	4.703	4.650	4.614	4.618	4.632	4.645
52411	37	OCC	Linares	6.124	6.192	6.263	6.341	6.351	6.253	5.972	5.550	5.244	5.110	5.042	5.002	5.002	5.012	5.022
52418	38	GUA	Los Andes	7.243	7.303	7.350	7.376	7.278	6.925	6.219	5.457	4.954	4.749	4.665	4.611	4.613	4.625	4.636
52427	39	TEL	Magüí Payán	6.957	7.065	7.208	7.437	7.739	8.189	8.995	10.210	11.345	12.069	12.356	12.555	12.595	12.654	12.710
52435	40	PIE	Mallama	4.278	4.331	4.400	4.459	4.514	4.530	4.514	4.495	4.485	4.502	4.495	4.489	4.489	4.496	4.503
52473	41	SAN	Mosquera	4.853	4.877	4.914	4.976	5.024	5.132	5.285	5.515	5.754	5.930	6.077	6.222	6.226	6.242	6.257
52480	42	CEN	Nariño	2.438	2.437	2.408	2.365	2.304	2.235	2.204	2.185	2.188	2.198	2.195	2.190	2.192	2.200	2.206
52490	43	SAN	Olaya Herrera	13.632	13.590	13.404	13.226	13.270	13.299	13.082	12.822	12.671	12.666	12.667	12.666	12.703	12.760	12.815
52506	44	SAB	Ospina	4.267	4.314	4.377	4.436	4.442	4.349	4.102	3.842	3.667	3.607	3.577	3.556	3.560	3.568	3.577
52540	45	COR	Policarpa	5.087	5.153	5.259	5.365	5.432	5.440	5.329	5.139	5.011	4.956	4.926	4.905	4.908	4.919	4.931
52560	46	EXP	Potosí	7.102	7.194	7.296	7.368	7.389	7.221	6.762	6.114	5.555	5.307	5.197	5.129	5.130	5.140	5.149
52565	47	ABA	Providencia	6.223	6.045	5.361	4.260	3.556	3.183	2.995	2.905	2.872	2.876	2.874	2.872	2.873	2.881	2.887
52573	48	EXP	Puerres	4.904	4.948	4.972	4.989	5.027	5.059	4.969	4.733	4.509	4.386	4.317	4.272	4.271	4.279	4.288
52585	49	EXP	Pupiales	10.204	10.334	10.456	10.527	10.521	10.359	9.956	9.432	9.059	8.935	8.851	8.790	8.790	8.808	8.826
52612	50	PIE	Ricaurte	7.883	7.986	8.120	8.283	8.431	8.554	8.705	8.972	9.335	9.666	9.800	9.897	9.910	9.938	9.968
52621	51	TEL	Roberto Payán	4.829	4.950	5.207	5.557	5.922	6.169	6.255	6.262	6.269	6.316	6.320	6.326	6.329	6.342	6.356
52678	52	ABA	Samaniego	26.590	26.640	25.720	23.861	23.067	22.449	20.943	18.453	16.112	14.869	14.368	14.062	14.073	14.111	14.149
52685	53	RIO	San Bernardo	7.021	6.878	6.555	5.990	5.396	4.935	4.671	4.550	4.508	4.520	4.513	4.504	4.505	4.515	4.524
52687	54	JUA	San Lorenzo	9.646	9.768	9.851	9.903	9.843	9.641	9.338	9.110	9.029	9.024	9.016	9.011	9.024	9.053	9.084
52693	55	RIO	San Pablo	8.166	8.252	8.371	8.484	8.543	8.559	8.483	8.318	8.137	7.961	7.783	7.661	7.665	7.681	7.695
52683	56	OCC	Sandoná	12.487	12.633	12.837	13.113	13.238	13.144	12.772	12.013	11.086	10.479	10.200	10.007	10.025	10.061	10.099
52696	57	SAN	Santa Bárbara	6.096	6.221	6.370	6.553	6.648	6.698	6.660	6.611	6.595	6.627	6.591	6.558	6.570	6.592	6.615
52699	58	ABA	Santacruz	6.593	6.545	6.163	5.550	5.383	5.370	5.348	5.326	5.328	5.366	5.435	5.500	5.500	5.506	5.517
52720	59	SAB	Sapuyes	4.034	4.073	4.087	4.079	4.079	4.047	3.978	3.847	3.737	3.699	3.660	3.636	3.634	3.639	3.645
52786	60	COR	Taminango	8.444	8.543	8.655	8.789	8.873	8.911	8.901	8.879	8.908	8.980	8.987	8.995	8.997	9.015	9.031
52788	61	CEN	Tangua	6.222	6.335	6.473	6.608	6.713	6.781	6.787	6.788	6.804	6.855	6.800	6.761	6.763	6.775	6.787
52835	62	PAS	Tumaco	84.176	85.008	86.480	88.855	92.013	97.628	107.366	118.025	124.995	128.752	129.923	130.628	130.733	131.035	131.327
52838	63	SAB	Túquerres	22.591	22.782	22.955	23.138	23.165	23.094	22.915	22.750	22.673	22.807	22.768	22.731	22.739	22.791	2

**ESTIMACIONES Y PROYECCION DE POBLACION EN MUJERES 10 A 14 AÑOS POR MUNICIPIO
DEPARTAMENTO DE NARIÑO - AÑO 2009 - 2023**

Fuente: DANE - Proyecciones de población con base en el Censo Nacional de Población y Vivienda. CNPV-2018

Código DANE	#	Región	Municipios	2009	2010	2011	2012	2013	2014	2015	2016	2017	2018	2019	2020	2021	2022	2023
52001	1	CEN	Pasto	17.604	17.060	16.405	15.711	14.942	14.264	13.661	13.209	12.896	12.922	12.596	12.332	12.118	11.946	11.814
52019	2	RIO	Albán	773	771	759	713	672	611	514	423	362	333	318	309	305	303	300
52022	3	EXP	Aldana	331	325	318	307	299	292	279	268	259	248	242	237	234	231	228
52036	4	OCC	Arcoyá	387	381	369	346	329	313	298	278	262	250	241	234	230	227	224
52051	5	JUA	Arboleda	386	386	391	394	395	389	373	358	347	334	327	322	319	317	315
52079	6	TEL	Barbacoas	1.952	1.957	1.995	2.089	2.213	2.408	2.700	2.965	3.086	3.096	3.083	3.064	3.039	3.027	3.022
52083	7	RIO	Belén	289	280	266	249	231	221	215	208	202	197	191	187	184	182	179
52110	8	JUA	Buesaco	1.107	1.101	1.094	1.088	1.070	1.045	998	956	925	898	878	862	849	839	832
52694	9	JUA	Cartago	325	325	323	316	309	303	288	280	268	259	255	250	247	245	243
52240	10	CEN	Chachagüí	718	712	695	671	653	631	606	584	565	548	536	527	519	514	510
52203	11	RIO	Colón Genova	484	478	469	456	436	414	384	344	310	287	277	270	266	264	263
52207	12	OCC	Consaca	566	569	573	571	565	552	529	507	491	472	461	451	445	441	437
52210	13	EXP	Contadero	372	363	341	314	298	281	271	260	252	241	235	231	227	226	224
52215	14	EXP	Córdoba	763	761	757	747	731	712	683	653	627	605	592	582	576	569	567
52224	15	EXP	Cuaspué	431	430	426	420	407	391	376	359	351	341	335	329	326	320	320
52227	16	EXP	Cumbal	1.272	1.295	1.326	1.360	1.397	1.434	1.464	1.479	1.468	1.435	1.413	1.393	1.376	1.366	1.357
52233	17	COR	Cumbitara	357	352	342	328	312	300	281	265	244	230	221	215	211	207	206
52250	18	SAN	El Charco	1.718	1.730	1.745	1.757	1.705	1.582	1.441	1.350	1.295	1.272	1.253	1.239	1.227	1.220	1.218
52254	19	GUA	El Peñol	318	319	322	325	322	313	299	284	274	264	259	254	250	248	245
52256	20	COR	El Rosario	595	598	585	559	544	535	512	497	478	459	447	437	433	430	427
52258	21	RIO	El Tablón de Gómez	838	830	809	773	735	689	638	591	562	535	524	515	510	506	503
52260	22	GUA	El Tambo	681	671	658	640	619	597	565	540	513	485	463	449	441	436	431
52520	23	PAS	Francisco Pizarro	708	717	736	765	782	773	755	736	722	715	705	697	691	690	688
52287	24	EXP	Funes	303	304	316	329	337	336	327	310	291	282	274	268	265	261	259
52317	25	EXP	Guachucal	858	844	816	779	750	718	686	656	630	603	589	577	569	564	560
52320	26	SAB	Guaitarilla	715	704	684	658	622	590	538	475	430	409	393	383	376	371	368
52323	27	EXP	Gualmatán	275	271	267	264	261	256	256	249	244	236	231	226	221	218	216
52352	28	EXP	Iles	437	434	422	400	383	361	336	315	305	296	290	284	281	278	276
52354	29	SAB	Imués	380	377	373	363	351	338	322	296	274	254	245	238	234	231	230
52356	30	EXP	Ipiales	5.143	5.068	5.035	5.032	4.957	4.831	4.678	4.553	4.458	4.457	4.351	4.265	4.199	4.152	4.115
52378	31	RIO	La Cruz	839	828	807	780	754	730	699	670	645	631	614	601	590	583	577
52381	32	CEN	La Florida	561	550	517	472	434	410	379	342	313	294	284	276	273	270	267
52385	33	GUA	La Llanada	258	253	252	244	241	248	254	254	251	248	242	238	235	232	231
52390	34	SAN	La Tola	568	559	548	534	509	460	420	409	409	411	406	403	398	396	395
52399	35	JUA	La Unión	1.501	1.473	1.434	1.377	1.313	1.255	1.199	1.155	1.122	1.093	1.067	1.045	1.029	1.018	1.009
52405	36	COR	Leiva	597	604	619	647	650	626	574	520	477	453	439	429	424	420	417
52411	37	OCC	Linares	506	503	504	509	504	481	445	396	364	337	325	316	311	308	305
52418	38	GUA	Los Andes	812	797	763	704	644	582	507	428	378	354	340	330	325	321	319
52427	39	TEL	Magüi Payán	818	828	866	929	986	1.037	1.115	1.243	1.357	1.414	1.428	1.434	1.429	1.428	1.428
52435	40	PIE	Mallama	417	415	416	412	409	397	385	370	355	342	334	329	324	322	320
52473	41	SAN	Mosquera	571	571	577	582	574	572	570	583	592	600	604	610	603	599	597
52480	42	CEN	Nariño	221	214	202	188	177	165	157	149	146	146	143	139	138	136	135
52490	43	SAN	Olaya Herrera	1.539	1.543	1.569	1.620	1.652	1.630	1.569	1.500	1.460	1.441	1.418	1.400	1.391	1.386	1.385
52506	44	SAB	Ospina	362	358	351	337	322	305	276	256	235	222	216	209	207	204	202
52540	45	COR	Policarpa	541	540	541	546	538	523	497	465	440	426	417	407	402	399	397
52560	46	EXP	Potosí	697	687	665	628	595	560	505	441	388	350	337	327	322	319	317
52565	47	ABA	Providencia	745	711	602	430	328	276	252	234	225	218	214	209	207	204	203
52573	48	EXP	Puerres	420	416	406	394	384	374	353	327	304	286	275	266	262	260	256
52585	49	EXP	Pupiales	870	861	841	812	781	740	685	624	580	552	533	518	510	505	499
52612	50	PIE	Ricaurte	897	905	932	970	997	1.002	1.001	1.002	1.018	1.017	1.017	1.015	1.008	1.005	1.003
52621	51	TEL	Roberto Payán	503	524	578	666	732	759	754	739	722	711	700	692	687	683	682
52678	52	ABA	Samaniego	2.621	2.551	2.346	2.035	1.861	1.742	1.567	1.337	1.129	1.003	948	911	899	890	882
52685	53	RIO	San Bernardo	572	555	526	483	428	380	350	328	315	305	298	292	289	285	283
52687	54	JUA	San Lorenzo	979	972	958	928	893	845	788	740	708	671	659	647	640	635	631
52693	55	RIO	San Pablo	732	728	722	716	700	680	651	612	583	546	522	504	497	490	485
52683	56	OCC	Sandoná	1.043	1.034	1.023	1.017	995	954	891	808	722	666	631	606	595	589	583
52696	57	SAN	Santa Bárbara	710	727	747	784	802	800	778	754	737	726	710	698	693	691	690
52699	58	ABA	Santacruz	633	622	594	535	506	488	467	451	439	421	419	417	413	409	407
52720	59	SAB	Sapuyes	358	354	344	335	325	309	294	274	254	242	235	229	225	222	220
52786	60	COR	Taminango	821	804	781	747	718	690	661	631	610	589	577	567	559	552	547
52788	61	CEN	Tangua	576	570	563	545	528	509	493	472	457	438	424	416	409	404	402
52835	62	PAS	Tumaco	9.437	9.381	9.440	9.682	9.966	10.412	11.189	12.041	12.484	12.581	12.476	12.369	12.242	12.156	12.104
52838	63	SAB	Túquerres	2.174	2.134	2.072	1.996	1.914	1.839	1.759	1.691	1.630	1.593	1.555	1.524	1.502	1.485	1.472
52885	64	CEN	Yacuanquer	465	464	463	462	458	449	435	423	408	400	392	385	380	375	371
TOTAL DEPARTAMENTO				76.450	75.449	74.186	72.770	71.245	69.709	68.192	66.917	65.648	64.690	63.424	62.385	61.586	61.010	60.598

Fuente: DANE. Estimaciones de población municipal 2009-2017 / Proyecciones y retroproyecciones de población calculadas con base en los resultados del CNPV - 2018. (Actualizado 12 de junio de 2020)

Proyecciones de población municipal 2018-2023 / Información derivada del Censo Nacional de Población y Vivienda. CNPV - 2018 (Actualizado el 14 de febrero de 2020)



**ESTIMACIONES Y PROYECCION DE POBLACION EN MUJERES 15 A 19 AÑOS POR MUNICIPIO
DEPARTAMENTO DE NARIÑO - AÑO 2009 - 2023**

Fuente: DANE - Proyecciones de población con base en el Censo Nacional de Población y Vivienda. CNPV-2018

Código DANE	#	Región	Municipios	2009	2010	2011	2012	2013	2014	2015	2016	2017	2018	2019	2020	2021	2022	2023
52001	1	CEN	Pasto	18.988	18.947	18.757	18.387	17.856	17.282	16.682	16.093	15.588	15.313	14.803	14.311	13.873	13.492	13.157
52019	2	RIO	Albán	787	799	797	768	746	687	588	484	421	384	368	354	345	338	333
52022	3	EXP	Aldana	320	323	325	319	316	309	304	294	286	282	274	268	262	257	251
52036	4	OCC	Arcoyá	378	378	371	362	352	343	328	309	297	281	269	260	253	248	243
52051	5	JUA	Arboleda	393	398	398	401	401	397	386	376	365	350	343	335	329	323	319
52079	6	TEL	Barbacoas	1.703	1.741	1.804	1.894	2.013	2.200	2.482	2.739	2.863	2.888	2.861	2.825	2.779	2.738	2.702
52083	7	RIO	Belén	255	259	265	268	270	266	258	251	244	238	232	225	219	213	208
52110	8	JUA	Buesaco	996	1.011	1.037	1.075	1.096	1.091	1.064	1.032	1.003	986	961	936	913	894	876
52694	9	JUA	Cartago	305	309	313	322	322	320	312	304	298	289	281	276	271	265	262
52240	10	CEN	Chachagüí	686	695	696	692	683	675	658	641	626	608	593	577	564	553	543
52203	11	RIO	Colón Genova	472	477	477	476	468	455	423	386	356	329	317	306	302	295	290
52207	12	OCC	Consaca	549	563	581	600	608	605	595	575	563	551	536	523	512	502	492
52210	13	EXP	Contadero	335	338	332	316	310	303	296	287	278	270	263	256	251	245	242
52215	14	EXP	Córdoba	679	698	722	753	769	767	748	724	708	683	668	652	638	627	616
52224	15	EXP	Cuaspué	433	436	434	428	419	407	393	380	370	359	350	342	333	328	320
52227	16	EXP	Cumbal	1.216	1.250	1.298	1.363	1.432	1.492	1.545	1.580	1.582	1.553	1.524	1.494	1.465	1.438	1.414
52233	17	COR	Cumbitara	333	338	339	336	333	327	315	298	277	265	253	243	237	233	229
52250	18	SAN	El Charco	1.480	1.504	1.525	1.532	1.489	1.403	1.295	1.220	1.182	1.163	1.141	1.117	1.097	1.080	1.064
52254	19	GUA	El Peñol	313	319	331	343	350	345	336	324	313	308	300	293	287	281	276
52256	20	COR	El Rosario	641	647	640	596	576	565	551	536	523	514	500	486	477	468	462
52258	21	RIO	El Tablón de Gómez	749	765	782	801	802	775	728	692	663	640	625	611	599	590	580
52260	22	GUA	El Tambo	648	654	664	675	670	664	641	616	583	561	534	513	499	487	477
52520	23	PAS	Francisco Pizarro	588	605	637	678	708	709	700	685	674	677	663	651	640	630	621
52287	24	EXP	Funes	275	283	302	329	347	354	354	336	317	309	299	290	282	277	271
52317	25	EXP	Guachucal	838	841	837	829	816	804	781	754	735	702	683	666	652	638	627
52320	26	SAB	Guaitarilla	651	657	668	672	670	645	598	537	487	456	437	421	410	401	392
52323	27	EXP	Gualmatán	264	267	272	283	288	300	299	293	286	286	276	268	261	255	249
52352	28	EXP	Iles	410	413	410	403	392	375	357	344	328	316	307	299	292	286	281
52354	29	SAB	Imués	354	359	372	390	396	390	373	351	329	306	294	284	278	273	267
52356	30	EXP	Ipiales	5.215	5.260	5.316	5.361	5.341	5.256	5.129	4.989	4.864	4.790	4.641	4.497	4.374	4.267	4.173
52378	31	RIO	La Cruz	856	859	846	827	804	795	776	747	720	697	675	654	637	622	608
52381	32	CEN	La Florida	574	573	557	524	499	476	447	410	374	352	340	329	320	314	307
52385	33	GUA	La Llanada	245	247	248	247	253	266	275	272	271	262	255	248	242	238	233
52390	34	SAN	La Tola	457	466	479	493	479	434	395	386	384	384	378	371	364	358	352
52399	35	JUA	La Unión	1.430	1.445	1.462	1.474	1.463	1.432	1.391	1.346	1.313	1.277	1.241	1.206	1.176	1.149	1.127
52405	36	COR	Leiva	593	602	611	622	616	598	558	505	469	444	429	416	406	400	393
52411	37	OCC	Linares	532	534	543	550	545	528	497	448	409	388	372	360	352	344	337
52418	38	GUA	Los Andes	695	702	706	690	664	620	545	468	416	392	374	360	350	342	334
52427	39	TEL	Magüi Payán	773	791	820	860	902	958	1.049	1.183	1.302	1.358	1.363	1.361	1.341	1.325	1.313
52435	40	PIE	Mallama	395	400	405	410	417	411	403	388	379	363	354	347	340	334	328
52473	41	SAN	Mosquera	503	519	559	608	635	651	665	686	701	717	717	718	702	689	677
52480	42	CEN	Nariño	230	226	217	205	196	179	172	167	162	160	154	150	145	141	137
52490	43	SAN	Olaya Herrera	1.385	1.400	1.433	1.485	1.533	1.554	1.517	1.469	1.433	1.409	1.378	1.349	1.326	1.305	1.289
52506	44	SAB	Ospina	362	366	371	375	371	357	330	302	279	266	257	249	243	239	234
52540	45	COR	Policarpa	551	557	567	572	569	564	544	515	487	472	458	447	437	428	421
52560	46	EXP	Potosí	667	667	655	630	610	581	530	471	418	387	368	355	347	341	334
52565	47	ABA	Providencia	577	573	526	427	351	309	285	270	259	255	248	243	237	234	229
52573	48	EXP	Puerres	406	407	404	395	391	384	369	346	321	299	286	276	268	261	255
52585	49	EXP	Pupiales	860	869	871	863	844	815	766	708	659	627	604	584	569	555	544
52612	50	PIE	Ricaurte	810	831	860	901	933	950	960	975	1.000	1.009	1.004	998	984	971	960
52621	51	TEL	Roberto Payán	448	470	522	603	668	703	706	702	694	686	674	661	649	640	630
52678	52	ABA	Samaniego	2.479	2.481	2.391	2.196	2.093	1.999	1.834	1.580	1.347	1.199	1.129	1.078	1.051	1.029	1.010
52685	53	RIO	San Bernardo	698	673	618	533	458	410	382	359	347	332	323	316	308	303	297
52687	54	JUA	San Lorenzo	918	928	939	947	937	908	861	820	792	766	747	732	718	706	696
52693	55	RIO	San Pablo	727	734	738	746	739	728	705	675	639	603	575	551	537	526	515
52683	56	OCC	Sandoná	1.048	1.059	1.086	1.115	1.121	1.095	1.037	948	850	779	736	701	682	664	649
52696	57	SAN	Santa Bárbara	630	650	681	711	729	734	721	707	698	683	666	650	641	631	623
52699	58	ABA	Santacruz	588	592	584	554	544	536	527	513	503	487	482	479	469	461	454
52720	59	SAB	Sapuyes	352	354	351	343	337	330	317	298	282	267	256	249	243	239	233
52786	60	COR	Taminango	823	826	815	800	783	765	745	726	703	688	671	654	639	626	614
52788	61	CEN	Tangua	540	550	564	577	582	583	572	553	541	528	510	495	484	475	466
52835	62	PAS	Tumaco	8.907	9.038	9.232	9.509	9.835	10.329	11.164	12.039	12.511	12.618	12.443	12.235	11.995	11.785	11.597
52838	63	SAB	Túquerres	2.031	2.054	2.086	2.113	2.114	2.083	2.025	1.956	1.900	1.854	1.801	1.750	1.707	1.670	1.636
52885	64	CEN	Yacuanquer	457	467	481	497	506	505	498	485	473	467	456	443	434	425	417
TOTAL DEPARTAMENTO				74.801	75.444	75.930	76.054	75.760	75.081	74.087	72.853	71.445	70.125	68.320	66.594	65.037	63.692	62.486

Fuente: DANE. Estimaciones de población municipal 2009-2017 / Proyecciones y retroproyecciones de población calculadas con base en los resultados del CNPV - 2018. (Actualizado 12 de junio de 2020)

Proyecciones de población municipal 2018-2023 / Información derivada del Censo Nacional de Población y Vivienda. CNPV - 2018 (Actualizado el 14 de febrero de 2020)

**ESTIMACIONES Y PROYECCION DE POBLACION EN MUJERES MENORES DE 18 AÑOS POR MUNICIPIO
DEPARTAMENTO DE NARIÑO - AÑO 2009 - 2023**

Fuente: DANE - Proyecciones de población con base en el Censo Nacional de Población y Vivienda. CNPV-2018

Código DANE	#	Región	Municipios	2009	2010	2011	2012	2013	2014	2015	2016	2017	2018	2019	2020	2021	2022	2023
52001	1	CEN	Pasto	59.677	58.423	57.212	55.888	53.956	51.905	49.879	48.018	46.499	45.586	44.701	43.903	43.172	42.549	41.982
52019	2	RIO	Albán	3.181	3.116	2.919	2.575	2.335	2.089	1.756	1.430	1.225	1.118	1.077	1.048	1.034	1.021	1.010
52022	3	EXP	Aldana	1.180	1.167	1.139	1.099	1.061	1.031	987	946	908	878	861	847	835	825	815
52036	4	OCC	Ancuyá	1.230	1.209	1.174	1.125	1.082	1.033	981	912	861	817	789	768	756	745	735
52051	5	JUA	Arboleda	1.321	1.325	1.340	1.363	1.366	1.341	1.283	1.227	1.180	1.140	1.123	1.108	1.096	1.084	1.075
52079	6	TEL	Barbacoas	7.423	7.426	7.591	7.958	8.448	9.194	10.293	11.249	11.652	11.730	11.736	11.703	11.612	11.538	11.468
52083	7	RIO	Belén	940	926	911	890	862	833	806	776	749	723	709	695	684	675	666
52110	8	JUA	Buesaco	3.883	3.840	3.784	3.715	3.630	3.515	3.358	3.201	3.072	2.988	2.937	2.891	2.848	2.812	2.779
52694	9	JUA	Cartago	1.116	1.108	1.098	1.087	1.071	1.044	995	957	914	887	873	861	850	842	834
52240	10	CEN	Chachagüí	2.505	2.489	2.446	2.392	2.329	2.260	2.169	2.079	1.999	1.939	1.907	1.876	1.852	1.830	1.811
52203	11	RIO	Colón Genova	1.686	1.662	1.628	1.580	1.519	1.440	1.320	1.181	1.066	985	956	933	921	911	901
52207	12	OCC	Consaca	1.986	1.962	1.909	1.843	1.775	1.714	1.640	1.564	1.507	1.454	1.426	1.401	1.381	1.364	1.347
52210	13	EXP	Contadero	1.337	1.301	1.228	1.130	1.084	1.039	998	948	913	879	863	848	836	826	815
52215	14	EXP	Córdoba	2.660	2.665	2.679	2.698	2.675	2.610	2.500	2.375	2.280	2.204	2.171	2.139	2.113	2.090	2.069
52224	15	EXP	Cuaspué	1.434	1.446	1.468	1.501	1.497	1.447	1.392	1.324	1.284	1.246	1.227	1.210	1.194	1.181	1.168
52227	16	EXP	Cumbal	4.417	4.496	4.675	4.950	5.175	5.330	5.421	5.444	5.374	5.273	5.219	5.163	5.103	5.050	5.001
52233	17	COR	Cumbitara	1.240	1.212	1.160	1.081	1.017	969	914	847	785	737	712	691	681	672	664
52250	18	SAN	El Charco	6.872	6.879	6.923	6.940	6.699	6.190	5.609	5.201	4.972	4.870	4.824	4.784	4.744	4.710	4.680
52254	19	GUA	El Peñol	1.159	1.142	1.103	1.055	1.008	965	913	871	830	808	794	781	770	761	753
52256	20	COR	El Rosario	2.360	2.323	2.191	1.979	1.874	1.812	1.735	1.661	1.598	1.544	1.511	1.482	1.467	1.454	1.441
52258	21	RIO	El Tablón de Gómez	2.931	2.882	2.778	2.624	2.470	2.307	2.128	1.972	1.863	1.786	1.756	1.730	1.711	1.694	1.678
52260	22	GUA	El Tambo	2.370	2.327	2.261	2.174	2.083	2.000	1.904	1.800	1.703	1.613	1.551	1.505	1.480	1.459	1.439
52520	23	PAS	Francisco Pizarro	2.926	2.925	2.940	2.972	2.970	2.910	2.831	2.744	2.671	2.636	2.615	2.595	2.578	2.565	2.552
52287	24	EXP	Funes	1.101	1.091	1.081	1.076	1.065	1.057	1.029	973	908	875	853	837	824	814	805
52317	25	EXP	Guachucal	2.868	2.843	2.824	2.803	2.759	2.674	2.557	2.430	2.327	2.234	2.193	2.155	2.127	2.101	2.077
52320	26	SAB	Guaitarilla	2.321	2.290	2.246	2.176	2.080	1.969	1.790	1.583	1.424	1.339	1.296	1.263	1.243	1.226	1.210
52323	27	EXP	Gualmatán	916	899	880	862	851	847	839	816	787	767	751	736	724	713	703
52352	28	EXP	Illes	1.429	1.420	1.413	1.391	1.348	1.276	1.188	1.123	1.069	1.035	1.017	1.000	988	976	965
52354	29	SAB	Imués	1.337	1.318	1.276	1.219	1.160	1.106	1.045	960	888	825	799	777	766	756	746
52356	30	EXP	Ipiales	18.519	18.333	18.376	18.521	18.358	17.940	17.386	16.829	16.357	16.061	15.775	15.514	15.293	15.110	14.943
52378	31	RIO	La Cruz	2.715	2.693	2.685	2.676	2.636	2.575	2.481	2.364	2.268	2.193	2.148	2.107	2.073	2.045	2.019
52381	32	CEN	La Florida	1.825	1.792	1.728	1.622	1.530	1.446	1.337	1.201	1.091	1.025	996	971	956	943	932
52385	33	GUA	La Llanada	853	854	875	920	965	1.010	1.037	1.028	1.009	982	968	955	943	934	925
52390	34	SAN	La Tola	2.108	2.087	2.069	2.038	1.938	1.743	1.579	1.526	1.519	1.512	1.503	1.493	1.481	1.470	1.461
52399	35	JUA	La Unión	5.049	4.984	4.919	4.833	4.680	4.489	4.296	4.112	3.969	3.850	3.778	3.713	3.658	3.613	3.569
52405	36	COR	Leiva	2.295	2.272	2.244	2.206	2.138	2.031	1.857	1.668	1.517	1.438	1.401	1.372	1.356	1.343	1.331
52411	37	OCC	Linares	1.853	1.825	1.781	1.724	1.662	1.570	1.441	1.280	1.162	1.081	1.047	1.021	1.006	991	979
52418	38	GUA	Los Andes	3.300	3.197	2.955	2.596	2.301	2.069	1.790	1.508	1.320	1.229	1.187	1.154	1.137	1.123	1.109
52427	39	TEL	Magüi Payan	3.443	3.472	3.588	3.804	3.997	4.175	4.462	4.924	5.338	5.552	5.638	5.687	5.663	5.650	5.638
52435	40	PIE	Mallama	1.637	1.612	1.586	1.540	1.499	1.447	1.386	1.325	1.262	1.220	1.202	1.184	1.170	1.158	1.145
52473	41	SAN	Mosquera	2.432	2.366	2.253	2.100	1.986	1.939	1.929	1.950	1.970	1.982	2.006	2.031	2.009	1.993	1.978
52480	42	CEN	Nariño	740	721	692	659	621	587	560	533	517	508	498	488	481	474	468
52490	43	SAN	Olaya Herrera	7.023	6.886	6.677	6.456	6.316	6.157	5.894	5.617	5.422	5.307	5.252	5.203	5.173	5.150	5.129
52506	44	SAB	Ospina	1.295	1.283	1.269	1.242	1.195	1.138	1.028	934	860	810	790	773	762	751	742
52540	45	COR	Policarpa	1.938	1.911	1.881	1.830	1.770	1.705	1.610	1.501	1.416	1.364	1.336	1.312	1.297	1.283	1.272
52560	46	EXP	Potosí	2.355	2.344	2.347	2.346	2.307	2.192	1.983	1.718	1.499	1.372	1.323	1.288	1.270	1.255	1.241
52565	47	ABA	Providencia	3.405	3.165	2.501	1.648	1.187	990	891	828	788	763	751	741	731	723	715
52573	48	EXP	Puerres	1.421	1.413	1.420	1.432	1.432	1.401	1.339	1.229	1.136	1.062	1.027	1.001	984	969	957
52585	49	EXP	Pupiales	2.970	2.941	2.913	2.866	2.782	2.647	2.447	2.227	2.055	1.954	1.901	1.856	1.826	1.800	1.776
52612	50	PIE	Ricaurte	3.371	3.390	3.482	3.615	3.693	3.694	3.658	3.651	3.688	3.712	3.728	3.732	3.705	3.683	3.664
52621	51	TEL	Roberto Payán	2.485	2.504	2.586	2.717	2.821	2.854	2.810	2.729	2.659	2.619	2.595	2.574	2.554	2.536	2.521
52678	52	ABA	Samaniego	9.330	9.067	8.339	7.248	6.639	6.196	5.571	4.718	3.964	3.514	3.337	3.213	3.168	3.131	3.095
52685	53	RIO	San Bernardo	1.977	1.924	1.858	1.755	1.590	1.427	1.309	1.225	1.173	1.130	1.112	1.094	1.079	1.067	1.054
52687	54	JUA	San Lorenzo	3.422	3.378	3.299	3.177	3.026	2.851	2.655	2.481	2.364	2.259	2.224	2.191	2.166	2.145	2.126
52693	55	RIO	San Pablo	2.477	2.456	2.450	2.451	2.404	2.336	2.230	2.095	1.970	1.852	1.779	1.722	1.696	1.674	1.652
52683	56	OCC	Sandona	3.664	3.610	3.544	3.463	3.345	3.200	2.986	2.699	2.402	2.196	2.095	2.017	1.985	1.957	1.932
52696	57	SAN	Santa Bárbara	3.096	3.121	3.146	3.178	3.175	3.123	3.019	2.913	2.826	2.777	2.735	2.697	2.679	2.664	2.651
52699	58	ABA	Santacruz	2.446	2.382	2.231	1.963	1.811	1.733	1.654	1.586	1.534	1.480	1.480	1.478	1.461	1.446	1.433
52720	59	SAB	Sapuyes	1.202	1.188	1.163	1.135	1.101	1.056	995	924	857	816	794	776	765	754	745
52786	60	COR	Taminango	2.683	2.632	2.564	2.476	2.380	2.286	2.189	2.084	2.004	1.939	1.908	1.879	1.851	1.827	1.804
52788	61	CEN	Tangua	1.949	1.946	1.942	1.930	1.898	1.850	1.779	1.698	1.637	1.579	1.540	1.508	1.487	1.468	1.451
52835	62	PAS	Tumaco	34.875	34.708	34.976	35.793	36.783	38.323	41.024	43.800	45.111	45.316	45.186	44.933	44.490	44.120	43.773
52838	63	SAB	Túquerres	7.273	7.174	7.062	6.932	6.737	6.503	6.214	5.936	5.705	5.539	5.435	5.342	5.264	5.198	5.137
52885	64	CEN	Yacuanquer	1.630	1.616	1.590	1.558	1.518	1.483	1.442	1.392	1.340	1.309	1.288	1.268	1.249	1.234	1.220
TOTAL DEPARTAMENTO				274.862	271.359	267.268	262.596	257.470	252.073	246.528	240.845	235.017	230.218	227.010	224.018	221.258	218.926	216.776

Fuente: DANE. Estimaciones de población municipal 2009-2017 / Proyecciones y retroproyecciones de población calculadas con base en los



**ESTIMACIONES Y PROYECCION DE POBLACION EN MUJERES DE 18 AÑOS Y MAS POR MUNICIPIO
DEPARTAMENTO DE NARIÑO - AÑO 2009 - 2023**

Fuente: DANE - Proyecciones de población con base en el Censo Nacional de Población y Vivienda. CNPV-2018

Código DANE	#	Región	Municipios	2009	2010	2011	2012	2013	2014	2015	2016	2017	2018	2019	2020	2021	2022	2023
52001	1	CEN	Pasto	148.598	150.474	152.829	155.441	156.845	157.651	158.302	158.914	159.797	161.637	162.631	163.545	164.690	166.146	167.532
52019	2	RIO	Albón	6.841	6.904	6.665	6.172	5.963	5.640	4.967	4.244	3.818	3.668	3.615	3.588	3.608	3.635	3.661
52022	3	EXP	Aldana	2.482	2.540	2.599	2.668	2.731	2.783	2.816	2.864	2.908	2.970	2.978	2.986	2.998	3.015	3.030
52036	4	OCC	Arcoyá	3.274	3.352	3.411	3.478	3.547	3.567	3.569	3.531	3.497	3.489	3.458	3.444	3.461	3.483	3.505
52051	5	JUA	Arboleda	2.652	2.706	2.759	2.791	2.829	2.886	2.910	2.947	2.990	3.052	3.067	3.082	3.101	3.125	3.147
52079	6	TEL	Barbacoas	8.358	8.530	8.654	8.837	9.263	10.282	12.027	13.786	14.941	15.654	15.929	16.131	16.239	16.374	16.505
52083	7	RIO	Belén	2.162	2.212	2.263	2.320	2.353	2.394	2.411	2.439	2.467	2.513	2.523	2.535	2.550	2.568	2.585
52110	8	JUA	Buesaco	7.532	7.725	7.939	8.149	8.394	8.562	8.650	8.732	8.873	9.046	9.094	9.137	9.182	9.242	9.298
52694	9	JUA	Cartago	2.090	2.141	2.198	2.254	2.308	2.363	2.380	2.425	2.458	2.518	2.528	2.535	2.547	2.564	2.579
52240	10	CEN	Chachagüí	4.659	4.788	4.972	5.169	5.336	5.439	5.502	5.585	5.663	5.774	5.802	5.827	5.858	5.899	5.938
52203	11	RIO	Colón Genova	3.297	3.376	3.483	3.603	3.682	3.689	3.587	3.405	3.260	3.203	3.178	3.162	3.180	3.201	3.222
52207	12	OCC	Consaca	4.492	4.628	4.781	4.944	5.086	5.183	5.270	5.349	5.435	5.549	5.567	5.582	5.606	5.636	5.667
52210	13	EXP	Contadero	2.459	2.532	2.557	2.554	2.572	2.616	2.651	2.694	2.746	2.806	2.813	2.821	2.833	2.850	2.868
52215	14	EXP	Córdoba	4.957	5.087	5.220	5.344	5.469	5.570	5.600	5.651	5.723	5.848	5.870	5.892	5.920	5.956	5.991
52224	15	EXP	Cuaspué	3.058	3.141	3.201	3.233	3.262	3.281	3.298	3.326	3.372	3.446	3.467	3.486	3.505	3.529	3.553
52227	16	EXP	Cumbal	8.214	8.580	9.073	9.666	10.317	11.074	11.895	12.650	13.199	13.633	13.748	13.839	13.908	13.994	14.078
52233	17	COR	Cumbitara	1.992	2.054	2.125	2.237	2.313	2.357	2.350	2.294	2.224	2.187	2.155	2.135	2.141	2.151	2.162
52250	18	SAN	El Charco	6.946	7.069	7.112	7.055	6.900	6.608	6.287	6.140	6.175	6.294	6.349	6.397	6.439	6.493	6.546
52254	19	GUA	El Peñol	2.361	2.439	2.525	2.642	2.716	2.772	2.785	2.807	2.838	2.888	2.901	2.915	2.929	2.945	2.959
52256	20	COR	El Rosario	3.958	4.068	4.107	4.072	4.126	4.209	4.277	4.332	4.399	4.498	4.495	4.492	4.524	4.563	4.601
52258	21	RIO	El Tablón de Gómez	4.859	5.007	5.191	5.392	5.502	5.465	5.323	5.234	5.222	5.309	5.320	5.331	5.355	5.387	5.420
52260	22	GUA	El Tambo	5.041	5.164	5.290	5.443	5.566	5.643	5.686	5.677	5.630	5.604	5.516	5.474	5.500	5.536	5.570
52520	23	PAS	Francisco Pizarro	3.363	3.465	3.584	3.746	3.876	3.984	4.044	4.126	4.208	4.310	4.356	4.400	4.446	4.497	4.546
52287	24	EXP	Funes	2.357	2.405	2.473	2.552	2.629	2.726	2.783	2.771	2.725	2.728	2.732	2.740	2.761	2.785	2.807
52317	25	EXP	Guachucal	6.752	6.902	7.064	7.201	7.352	7.473	7.552	7.640	7.732	7.868	7.879	7.892	7.923	7.966	8.007
52320	26	SAB	Guaitarilla	5.012	5.114	5.231	5.337	5.405	5.363	5.131	4.792	4.549	4.478	4.442	4.427	4.450	4.480	4.510
52323	27	EXP	Gualmatán	2.257	2.302	2.345	2.416	2.512	2.663	2.788	2.848	2.899	2.951	2.962	2.972	2.985	3.003	3.022
52352	28	EXP	Iles	2.795	2.857	2.906	2.960	2.945	2.898	2.854	2.837	2.855	2.905	2.916	2.928	2.943	2.964	2.983
52354	29	SAB	Imués	2.858	2.941	3.073	3.199	3.313	3.363	3.343	3.270	3.193	3.156	3.118	3.098	3.109	3.125	3.142
52356	30	EXP	Ipiales	39.761	40.268	40.805	41.419	41.823	42.206	42.612	43.061	43.544	44.198	44.464	44.696	45.014	45.424	45.815
52378	31	RIO	La Cruz	6.489	6.625	6.757	6.900	7.036	7.163	7.247	7.264	7.305	7.388	7.409	7.424	7.463	7.514	7.561
52381	32	CEN	La Florida	4.193	4.297	4.426	4.556	4.665	4.667	4.542	4.323	4.142	4.095	4.063	4.050	4.064	4.086	4.104
52385	33	GUA	La Llanada	1.588	1.628	1.679	1.747	1.838	1.998	2.141	2.232	2.267	2.319	2.332	2.343	2.360	2.381	2.400
52390	34	SAN	La Tola	2.106	2.166	2.265	2.378	2.376	2.192	2.039	2.037	2.120	2.196	2.224	2.247	2.265	2.287	2.308
52399	35	JUA	La Unión	10.753	10.978	11.226	11.452	11.591	11.661	11.731	11.833	11.981	12.210	12.259	12.302	12.365	12.449	12.532
52405	36	COR	Leiva	3.488	3.576	3.669	3.779	3.840	3.808	3.677	3.466	3.318	3.265	3.249	3.242	3.262	3.289	3.314
52411	37	OCC	Linares	4.271	4.367	4.482	4.617	4.689	4.683	4.531	4.270	4.082	4.029	3.995	3.981	3.996	4.021	4.043
52418	38	GUA	Los Andes	3.943	4.106	4.395	4.780	4.977	4.856	4.429	3.949	3.634	3.520	3.478	3.457	3.476	3.502	3.527
52427	39	TEL	Magüí Payán	3.514	3.593	3.620	3.633	3.742	4.014	4.533	5.286	6.007	6.517	6.718	6.868	6.932	7.004	7.072
52435	40	PIE	Mallama	2.641	2.719	2.814	2.919	3.015	3.083	3.128	3.170	3.223	3.282	3.293	3.305	3.319	3.338	3.358
52473	41	SAN	Mosquera	2.421	2.511	2.661	2.876	3.038	3.193	3.356	3.565	3.784	3.948	4.071	4.191	4.217	4.249	4.279
52480	42	CEN	Nariño	1.698	1.716	1.716	1.706	1.683	1.648	1.644	1.652	1.671	1.690	1.697	1.702	1.711	1.726	1.738
52490	43	SAN	Olaya Herrera	6.609	6.704	6.727	6.770	6.954	7.142	7.188	7.205	7.249	7.359	7.415	7.463	7.530	7.610	7.686
52506	44	SAB	Ospina	2.972	3.031	3.108	3.194	3.247	3.211	3.074	2.908	2.807	2.797	2.787	2.783	2.798	2.817	2.835
52540	45	COR	Policarpa	3.149	3.242	3.378	3.535	3.662	3.735	3.719	3.638	3.595	3.592	3.590	3.593	3.611	3.636	3.659
52560	46	EXP	Potosí	4.747	4.850	4.949	5.022	5.082	5.029	4.779	4.396	4.056	3.935	3.874	3.841	3.860	3.885	3.908
52565	47	ABA	Providencia	2.818	2.880	2.860	2.612	2.369	2.193	2.104	2.077	2.084	2.113	2.123	2.131	2.142	2.158	2.172
52573	48	EXP	Puerres	3.483	3.535	3.552	3.557	3.595	3.658	3.630	3.504	3.373	3.324	3.290	3.271	3.287	3.310	3.331
52585	49	EXP	Pupiales	7.234	7.393	7.543	7.661	7.739	7.712	7.509	7.205	7.004	6.981	6.950	6.934	6.964	7.008	7.050
52612	50	PIE	Ricaurte	4.512	4.596	4.638	4.668	4.738	4.860	5.047	5.321	5.647	5.954	6.072	6.165	6.205	6.255	6.304
52621	51	TEL	Roberto Payán	2.344	2.446	2.621	2.840	3.101	3.315	3.445	3.533	3.610	3.697	3.725	3.752	3.775	3.806	3.835
52678	52	ABA	Samaniego	17.260	17.573	17.381	16.613	16.428	16.253	15.372	13.735	12.148	11.355	11.031	10.849	10.905	10.980	11.054
52685	53	RIO	San Bernardo	5.044	4.954	4.697	4.235	3.806	3.508	3.362	3.325	3.335	3.390	3.401	3.410	3.426	3.448	3.470
52687	54	JUA	San Lorenzo	6.224	6.390	6.552	6.726	6.817	6.790	6.683	6.629	6.665	6.765	6.792	6.820	6.858	6.908	6.958
52693	55	RIO	San Pablo	5.689	5.796	5.921	6.033	6.139	6.223	6.253	6.223	6.167	6.109	6.004	5.939	5.969	6.007	6.043
52683	56	OCC	Sandoná	8.823	9.023	9.293	9.650	9.893	9.944	9.786	9.314	8.684	8.283	8.105	7.990	8.040	8.104	8.167
52696	57	SAN	Santa Bárbara	3.000	3.100	3.224	3.375	3.473	3.575	3.641	3.698	3.769	3.850	3.856	3.861	3.891	3.928	3.964
52699	58	ABA	Santacruz	4.147	4.163	3.932	3.587	3.572	3.637	3.694	3.740	3.794	3.886	3.955	4.022	4.039	4.060	4.084
52720	59	SAB	Sapuyes	2.832	2.885	2.924	2.944	2.978	2.991	2.983	2.923	2.880	2.883	2.866	2.860	2.869	2.885	2.900
52786	60	COR	Taminango	5.761	5.911	6.091	6.313	6.493	6.625	6.712	6.795	6.904	7.041	7.079	7.116	7.146	7.188	7.227
52788	61	CEN	Tungua	4.273	4.389	4.531	4.678	4.815	4.931	5.008	5.090	5.167	5.276	5.260	5.253	5.276	5.307	5.336
52835	62	PAS	Tumaco	49.301	50.300	51.504	53.062	55.230	59.305	66.342	74.225	79.884	83.436	84.737	85.695	86.243	86.915	87.554
52838	63	SAB	Túquerres	15.318	15.608	15.893	16.206	16.428	16.591	16.701	16.814	16.968	17.268	17.333	17.389	17.475	17.593	17.705
52885	64	CEN	Yacuanquer	3.386	3.477	3.614	3.727	3.856										

ESTIMACIONES Y PROYECCION DE POBLACION EN MUJERES 10 A 54 AÑOS POR MUNICIPIO DEPARTAMENTO DE NARIÑO - AÑO 2009 - 2023

Fuente: DANE - Proyecciones de población con base en el Censo Nacional de Población y Vivienda. CNPV-2018

Código DANE	#	Región	Municipios	2009	2010	2011	2012	2013	2014	2015	2016	2017	2018	2019	2020	2021	2022	2023
52001	1	CEN	Pasto	146.410	146.498	146.322	145.897	144.463	142.861	141.268	139.826	138.742	138.609	137.562	136.507	135.708	135.219	134.740
52019	2	RIO	Albán	6.603	6.626	6.353	5.819	5.559	5.188	4.510	3.800	3.365	3.162	3.080	3.024	3.011	3.005	2.997
52022	3	EXP	Aldana	2.395	2.439	2.471	2.504	2.538	2.549	2.542	2.542	2.537	2.535	2.515	2.498	2.485	2.479	2.468
52036	4	OCC	Arcoyá	2.842	2.880	2.902	2.917	2.926	2.909	2.862	2.772	2.704	2.634	2.578	2.536	2.521	2.511	2.499
52051	5	JUA	Arboleda	2.607	2.643	2.681	2.714	2.739	2.753	2.730	2.718	2.708	2.691	2.674	2.660	2.653	2.648	2.644
52079	6	TEL	Barbacoas	9.955	10.121	10.325	10.662	11.244	12.381	14.208	15.996	17.045	17.493	17.617	17.668	17.637	17.641	17.650
52083	7	RIO	Belén	2.059	2.085	2.110	2.127	2.127	2.125	2.118	2.108	2.102	2.098	2.080	2.064	2.052	2.045	2.036
52110	8	JUA	Buesaco	7.175	7.306	7.452	7.619	7.766	7.827	7.776	7.707	7.681	7.661	7.609	7.556	7.511	7.483	7.453
52694	9	JUA	Cartago	2.058	2.095	2.153	2.214	2.260	2.286	2.270	2.268	2.260	2.261	2.247	2.232	2.223	2.220	2.215
52240	10	CEN	Chachagüí	4.661	4.751	4.860	4.965	5.046	5.071	5.051	5.032	5.019	5.006	4.975	4.942	4.920	4.906	4.893
52203	11	RIO	Colón Genova	3.129	3.179	3.242	3.315	3.341	3.304	3.156	2.942	2.762	2.642	2.592	2.551	2.541	2.535	2.527
52207	12	OCC	Consaca	4.160	4.265	4.386	4.517	4.613	4.653	4.657	4.632	4.632	4.618	4.583	4.548	4.526	4.510	4.494
52210	13	EXP	Contadero	2.325	2.365	2.367	2.342	2.340	2.338	2.340	2.333	2.329	2.322	2.303	2.284	2.272	2.266	2.258
52215	14	EXP	Córdoba	4.727	4.847	5.009	5.187	5.326	5.382	5.343	5.298	5.277	5.263	5.229	5.197	5.175	5.162	5.150
52224	15	EXP	Cuaspué	2.975	3.033	3.090	3.133	3.143	3.124	3.096	3.073	3.067	3.070	3.055	3.039	3.027	3.018	3.011
52227	16	EXP	Cumbal	8.388	8.722	9.186	9.772	10.397	11.036	11.679	12.212	12.541	12.678	12.662	12.630	12.588	12.565	12.543
52233	17	COR	Cumbitara	2.095	2.132	2.181	2.239	2.267	2.272	2.231	2.150	2.056	1.978	1.928	1.891	1.878	1.868	1.861
52250	18	SAN	El Charco	8.532	8.657	8.701	8.652	8.418	7.969	7.466	7.180	7.084	7.088	7.071	7.052	7.035	7.031	7.033
52254	19	GUA	El Peñol	2.258	2.307	2.375	2.458	2.503	2.511	2.488	2.454	2.442	2.425	2.409	2.394	2.384	2.375	2.365
52256	20	COR	El Rosario	4.176	4.253	4.220	4.063	4.000	4.009	3.988	3.982	3.970	3.956	3.911	3.869	3.862	3.860	3.857
52258	21	RIO	El Tablón de Gómez	5.093	5.203	5.340	5.471	5.512	5.396	5.188	5.012	4.922	4.886	4.850	4.818	4.803	4.795	4.787
52260	22	GUA	El Tambo	4.666	4.729	4.806	4.885	4.931	4.929	4.876	4.783	4.664	4.539	4.411	4.324	4.293	4.273	4.252
52520	23	PAS	Francisco Pizarro	3.799	3.894	4.030	4.206	4.331	4.386	4.390	4.399	4.414	4.447	4.443	4.440	4.442	4.452	4.461
52287	24	EXP	Funes	2.105	2.141	2.219	2.306	2.386	2.451	2.472	2.412	2.334	2.286	2.255	2.233	2.221	2.214	2.205
52317	25	EXP	Guachucal	6.500	6.599	6.686	6.755	6.822	6.853	6.820	6.777	6.762	6.735	6.681	6.631	6.604	6.589	6.572
52320	26	SAB	Guaitarilla	4.786	4.841	4.889	4.899	4.874	4.764	4.499	4.131	3.853	3.721	3.643	3.587	3.564	3.549	3.536
52323	27	EXP	Gualmatán	2.035	2.067	2.107	2.180	2.247	2.361	2.438	2.451	2.458	2.450	2.428	2.407	2.391	2.378	2.368
52352	28	EXP	Iles	2.789	2.829	2.847	2.849	2.810	2.731	2.642	2.587	2.557	2.545	2.526	2.508	2.497	2.490	2.483
52354	29	SAB	Imués	2.643	2.695	2.790	2.878	2.941	2.946	2.885	2.768	2.656	2.560	2.504	2.462	2.447	2.439	2.429
52356	30	EXP	Ipiales	39.663	39.926	40.263	40.698	40.822	40.758	40.607	40.461	40.368	40.448	40.171	39.887	39.709	39.629	39.551
52378	31	RIO	La Cruz	6.214	6.287	6.348	6.401	6.428	6.465	6.440	6.360	6.292	6.248	6.188	6.129	6.092	6.069	6.044
52381	32	CEN	La Florida	4.020	4.077	4.083	4.060	4.039	3.976	3.807	3.571	3.368	3.251	3.192	3.148	3.130	3.119	3.105
52385	33	GUA	La Llanada	1.645	1.673	1.711	1.765	1.839	1.964	2.085	2.135	2.149	2.157	2.145	2.132	2.126	2.124	2.121
52390	34	SAN	La Tola	2.592	2.630	2.692	2.752	2.693	2.458	2.266	2.238	2.285	2.329	2.329	2.326	2.319	2.317	2.316
52399	35	JUA	La Unión	10.533	10.658	10.802	10.906	10.908	10.832	10.739	10.664	10.631	10.610	10.527	10.442	10.386	10.352	10.320
52405	36	COR	Leiva	3.768	3.842	3.919	4.015	4.033	3.959	3.750	3.482	3.289	3.175	3.124	3.085	3.073	3.069	3.065
52411	37	OCC	Linares	3.858	3.911	3.991	4.086	4.119	4.056	3.873	3.585	3.373	3.241	3.174	3.127	3.106	3.093	3.080
52418	38	GUA	Los Andes	4.138	4.247	4.440	4.669	4.745	4.557	4.114	3.607	3.277	3.124	3.050	2.994	2.977	2.968	2.958
52427	39	TEL	Magüí Payán	4.371	4.452	4.528	4.641	4.805	5.114	5.677	6.504	7.277	7.743	7.903	8.008	8.018	8.043	8.067
52435	40	PIE	Mallama	2.623	2.685	2.768	2.857	2.932	2.960	2.940	2.941	2.941	2.926	2.906	2.890	2.877	2.871	2.863
52473	41	SAN	Mosquera	2.889	2.972	3.138	3.365	3.527	3.635	3.769	3.955	4.125	4.242	4.326	4.408	4.394	4.388	4.382
52480	42	CEN	Nariño	1.646	1.646	1.631	1.612	1.582	1.533	1.505	1.494	1.484	1.484	1.471	1.458	1.450	1.447	1.442
52490	43	SAN	Olaya Herrera	8.071	8.151	8.200	8.306	8.508	8.646	8.577	8.458	8.399	8.395	8.366	8.337	8.339	8.355	8.373
52506	44	SAB	Ospina	2.798	2.830	2.871	2.900	2.896	2.827	2.672	2.499	2.374	2.310	2.277	2.248	2.238	2.231	2.224
52540	45	COR	Polcarpa	3.421	3.486	3.599	3.719	3.794	3.818	3.743	3.613	3.509	3.450	3.414	3.381	3.369	3.363	3.357
52560	46	EXP	Potosí	4.674	4.733	4.758	4.747	4.718	4.603	4.313	3.907	3.551	3.362	3.276	3.217	3.202	3.194	3.185
52565	47	ABA	Providencia	3.343	3.346	3.175	2.728	2.372	2.149	2.032	1.970	1.941	1.935	1.924	1.911	1.904	1.899	1.895
52573	48	EXP	Puerres	3.074	3.103	3.112	3.108	3.124	3.154	3.081	2.943	2.790	2.689	2.629	2.583	2.566	2.555	2.543
52585	49	EXP	Pupiales	6.827	6.912	6.969	6.961	6.922	6.795	6.522	6.163	5.900	5.758	5.666	5.588	5.555	5.533	5.512
52612	50	PIE	Ricaurte	5.056	5.152	5.252	5.368	5.489	5.604	5.737	5.939	6.201	6.400	6.466	6.510	6.501	6.506	6.510
52621	51	TEL	Roberto Payán	2.715	2.834	3.072	3.411	3.734	3.948	4.039	4.071	4.086	4.111	4.098	4.088	4.079	4.077	4.078
52678	52	ABA	Samaniego	17.675	17.785	17.280	16.073	15.536	15.122	14.101	12.426	10.838	9.926	9.539	9.282	9.238	9.213	9.189
52685	53	RIO	San Bernardo	5.019	4.895	4.582	4.075	3.603	3.277	3.100	3.017	2.972	2.962	2.941	2.918	2.905	2.898	2.889
52687	54	JUA	San Lorenzo	6.151	6.258	6.371	6.467	6.478	6.361	6.160	5.998	5.927	5.857	5.819	5.784	5.766	5.756	5.748
52693	55	RIO	San Pablo	5.298	5.357	5.414	5.467	5.483	5.476	5.414	5.286	5.148	4.974	4.827	4.718	4.690	4.669	4.648
52683	56	OCC	Sandoná	8.255	8.376	8.528	8.729	8.819	8.738	8.469	7.934	7.290	6.824	6.590	6.416	6.380	6.358	6.336
52696	57	SAN	Santa Bárbara	3.593	3.714	3.866	4.059	4.176	4.249	4.248	4.241	4.259	4.266	4.228	4.193	4.191	4.197	4.204
52699	58	ABA	Santacruz	3.871	3.912	3.823	3.604	3.600	3.622	3.624	3.609	3.608	3.606	3.635	3.660	3.646	3.636	3.630
52720	59	SAB	Sapuyes	2.718	2.749	2.754	2.747	2.739	2.709	2.663	2.566	2.486	2.435	2.395	2.366	2.351	2.343	2.334
52786	60	COR	Taminango	5.670	5.743	5.819	5.898	5.945	5.960	5.930	5.909	5.887	5.873	5.841	5.809	5.777	5.756	5.733
52788	61	CEN	Tangua	4.080	4.163	4.269	4.366	4.445	4.503	4.502	4.493	4.492	4.481	4.417	4.368	4.347	4.333	4.320
52835	62	PAS	Tumaco	55.824	56.569	57.626	59.239	61.397	65.203	71.903	79.216	84.008	86.194	86.610	86.724	86.494	86.416	86.345
52838	63	SAB	Túquerres	15.123	15.286	15.445	15.610	15.670	15.635	15.503	15.364	15.266	15.250	15.128	15.010	14.930	14.884	14.836
52885	64	CEN	Yacuanquer	3.284	3.355	3.465	3.571	3.665	3.719	3.724	3.729	3.731	3.732					

**ESTIMACIONES Y PROYECCION DE POBLACION EN HOMBRES POR MUNICIPIO
DEPARTAMENTO DE NARIÑO - AÑO 2009 - 2023**

Fuente: DANE - Proyecciones de población con base en el Censo Nacional de Población y Vivienda. CNPV-2018

Código DANE	#	Región	Municipios	2009	2010	2011	2012	2013	2014	2015	2016	2017	2018	2019	2020	2021	2022	2023
52001	1	CEN	Pasto	185.925	186.682	188.400	190.577	190.724	189.659	188.208	186.677	185.594	185.707	185.416	185.141	184.705	184.314	183.962
52019	2	RIO	Albán	10.649	10.617	10.076	9.128	8.635	8.016	6.924	5.807	5.124	4.856	4.751	4.684	4.676	4.672	4.668
52022	3	EXP	Aldana	3.411	3.439	3.495	3.556	3.573	3.598	3.561	3.541	3.525	3.544	3.536	3.528	3.526	3.527	3.531
52036	4	OCC	Arcoyá	4.673	4.718	4.785	4.851	4.894	4.892	4.799	4.683	4.549	4.495	4.431	4.391	4.384	4.382	4.381
52051	5	JUA	Arboleda	4.193	4.234	4.272	4.288	4.297	4.284	4.251	4.236	4.213	4.251	4.241	4.230	4.221	4.218	4.215
52079	6	TEL	Barbacoas	16.060	16.226	16.503	17.055	18.000	19.894	22.946	25.824	27.468	28.249	28.530	28.692	28.673	28.674	28.680
52083	7	RIO	Belén	3.007	3.036	3.053	3.096	3.094	3.098	3.076	3.085	3.070	3.086	3.079	3.071	3.066	3.063	3.063
52110	8	JUA	Buesaco	11.301	11.465	11.646	11.863	12.040	12.066	11.958	11.841	11.791	11.874	11.878	11.882	11.879	11.881	11.887
52694	9	JUA	Cartago	3.348	3.369	3.410	3.432	3.459	3.462	3.442	3.421	3.412	3.438	3.430	3.424	3.421	3.420	3.421
52240	10	CEN	Chachagüí	7.515	7.594	7.657	7.681	7.698	7.707	7.662	7.624	7.605	7.641	7.619	7.600	7.589	7.587	7.585
52203	11	RIO	Colón Genova	5.336	5.383	5.422	5.453	5.455	5.358	5.103	4.762	4.476	4.338	4.269	4.221	4.213	4.211	4.210
52207	12	OCC	Consaca	6.336	6.432	6.561	6.680	6.758	6.786	6.761	6.746	6.738	6.781	6.768	6.755	6.748	6.750	6.752
52210	13	EXP	Contadero	3.797	3.815	3.789	3.661	3.628	3.624	3.607	3.576	3.571	3.585	3.576	3.567	3.565	3.566	3.568
52215	14	EXP	Córdoba	7.085	7.213	7.374	7.552	7.654	7.660	7.573	7.489	7.436	7.464	7.455	7.446	7.441	7.444	7.449
52224	15	EXP	Cuaspué	4.307	4.386	4.482	4.586	4.630	4.603	4.544	4.505	4.488	4.509	4.505	4.502	4.499	4.498	4.498
52227	16	EXP	Cumbal	12.221	12.612	13.239	14.067	14.918	15.752	16.612	17.299	17.700	17.958	18.008	18.031	18.021	18.028	18.037
52233	17	COR	Cumbitara	3.361	3.412	3.455	3.521	3.546	3.523	3.431	3.287	3.128	3.024	2.976	2.942	2.945	2.950	2.954
52250	18	SAN	El Charco	14.067	14.186	14.324	14.377	14.007	13.131	12.179	11.573	11.345	11.341	11.355	11.369	11.366	11.371	11.375
52254	19	GUA	El Peñol	3.732	3.781	3.806	3.826	3.833	3.812	3.774	3.742	3.723	3.750	3.748	3.746	3.743	3.744	3.747
52256	20	COR	El Rosario	7.207	7.200	6.958	6.472	6.292	6.282	6.239	6.203	6.196	6.238	6.163	6.088	6.068	6.055	6.045
52258	21	RIO	El Tablón de Gómez	8.047	8.143	8.206	8.259	8.197	7.971	7.646	7.388	7.257	7.247	7.220	7.200	7.192	7.192	7.192
52260	22	GUA	El Tambo	7.335	7.394	7.465	7.547	7.574	7.581	7.504	7.351	7.194	7.066	6.919	6.830	6.826	6.826	6.828
52520	23	PAS	Francisco Pizarro	7.221	7.279	7.300	7.315	7.298	7.278	7.232	7.198	7.200	7.247	7.205	7.163	7.131	7.108	7.089
52287	24	EXP	Funes	3.693	3.712	3.738	3.768	3.809	3.863	3.872	3.766	3.669	3.619	3.583	3.558	3.548	3.542	3.538
52317	25	EXP	Guachucal	9.161	9.267	9.368	9.459	9.523	9.534	9.478	9.404	9.336	9.348	9.315	9.292	9.284	9.289	9.295
52320	26	SAB	Guaitarilla	7.336	7.411	7.496	7.595	7.588	7.411	6.974	6.368	5.941	5.765	5.684	5.635	5.629	5.629	5.628
52323	27	EXP	Gualmatán	2.838	2.860	2.907	2.963	3.044	3.174	3.282	3.308	3.326	3.339	3.336	3.332	3.329	3.330	3.329
52352	28	EXP	Iles	4.202	4.243	4.247	4.235	4.137	3.999	3.853	3.765	3.711	3.722	3.713	3.704	3.699	3.699	3.700
52354	29	SAB	Imués	4.171	4.217	4.228	4.235	4.225	4.195	4.103	3.934	3.781	3.676	3.613	3.571	3.569	3.571	3.573
52356	30	EXP	Ipiales	54.116	54.430	55.109	56.020	56.396	56.361	56.128	55.902	55.770	55.877	55.753	55.626	55.503	55.402	55.316
52378	31	RIO	La Cruz	9.425	9.469	9.498	9.482	9.461	9.456	9.405	9.278	9.176	9.173	9.140	9.112	9.103	9.100	9.101
52381	32	CEN	La Florida	5.967	6.030	6.118	6.187	6.208	6.109	5.834	5.444	5.128	4.984	4.926	4.890	4.889	4.891	4.895
52385	33	GUA	La Llanada	2.636	2.660	2.669	2.683	2.751	2.914	3.079	3.143	3.166	3.191	3.181	3.172	3.166	3.161	3.158
52390	34	SAN	La Tola	4.627	4.635	4.630	4.573	4.378	3.977	3.647	3.592	3.642	3.703	3.714	3.720	3.714	3.711	3.708
52399	35	JUA	La Unión	15.877	16.016	16.136	16.243	16.196	16.017	15.863	15.757	15.729	15.798	15.766	15.736	15.721	15.716	15.715
52405	36	COR	Leiva	6.359	6.401	6.444	6.497	6.460	6.321	5.955	5.532	5.204	5.065	5.003	4.957	4.951	4.947	4.946
52411	37	OCC	Linares	6.332	6.380	6.446	6.470	6.448	6.332	6.022	5.594	5.286	5.126	5.056	5.010	5.008	5.009	5.011
52418	38	GUA	Los Andes	7.476	7.526	7.604	7.632	7.544	7.160	6.400	5.558	5.011	4.798	4.711	4.657	4.653	4.651	4.651
52427	39	TEL	Magüí Payán	7.637	7.717	7.820	7.996	8.258	8.705	9.521	10.757	11.910	12.636	12.858	12.988	12.947	12.916	12.891
52435	40	PIE	Mallama	4.358	4.403	4.457	4.494	4.524	4.528	4.503	4.473	4.451	4.474	4.465	4.457	4.455	4.458	4.461
52473	41	SAN	Mosquera	4.959	5.006	5.080	5.181	5.229	5.333	5.445	5.682	5.899	6.054	6.206	6.360	6.356	6.353	6.353
52480	42	CEN	Nariño	2.364	2.357	2.338	2.322	2.270	2.218	2.191	2.163	2.166	2.166	2.160	2.156	2.153	2.150	2.149
52490	43	SAN	Olaya Herrera	14.926	14.812	14.502	14.082	13.820	13.624	13.253	12.903	12.727	12.692	12.615	12.544	12.501	12.472	12.447
52506	44	SAB	Ospina	4.417	4.448	4.473	4.461	4.429	4.300	4.047	3.765	3.572	3.498	3.462	3.437	3.431	3.431	3.430
52540	45	COR	Policarpa	5.445	5.488	5.521	5.532	5.538	5.495	5.370	5.171	4.999	4.941	4.901	4.874	4.869	4.868	4.868
52560	46	EXP	Potosí	7.066	7.127	7.202	7.259	7.250	7.069	6.604	5.930	5.383	5.107	5.000	4.929	4.926	4.927	4.930
52565	47	ABA	Providencia	6.031	5.847	5.151	4.048	3.359	2.999	2.817	2.722	2.689	2.696	2.688	2.681	2.679	2.677	2.677
52573	48	EXP	Puerres	4.514	4.574	4.656	4.801	4.899	4.935	4.826	4.583	4.331	4.195	4.133	4.093	4.092	4.093	4.094
52585	49	EXP	Pupiales	9.596	9.751	9.950	10.172	10.279	10.122	9.678	9.126	8.731	8.556	8.483	8.429	8.425	8.426	8.428
52612	50	PIE	Ricaurte	8.240	8.346	8.467	8.640	8.800	8.912	9.041	9.290	9.641	9.965	10.085	10.160	10.146	10.140	10.134
52621	51	TEL	Roberto Payán	5.042	5.157	5.382	5.719	6.062	6.272	6.335	6.326	6.326	6.351	6.361	6.368	6.364	6.366	6.367
52678	52	ABA	Samaniego	26.693	26.697	25.764	23.982	23.212	22.531	20.932	18.329	15.866	14.545	14.012	13.680	13.662	13.655	13.650
52685	53	RIO	San Bernardo	7.616	7.442	7.024	6.344	5.649	5.150	4.862	4.717	4.678	4.682	4.673	4.667	4.664	4.664	4.666
52687	54	JUA	San Lorenzo	10.289	10.377	10.440	10.452	10.352	10.126	9.805	9.561	9.445	9.449	9.419	9.388	9.371	9.362	9.353
52693	55	RIO	San Pablo	7.886	7.951	8.013	8.077	8.104	8.080	7.992	7.807	7.599	7.428	7.251	7.132	7.124	7.125	7.128
52683	56	OCC	Sandoná	13.300	13.371	13.402	13.408	13.322	13.159	12.706	11.904	10.933	10.294	9.984	9.763	9.740	9.726	9.712
52696	57	SAN	Santa Bárbara	6.699	6.785	6.832	6.861	6.884	6.894	6.851	6.795	6.768	6.800	6.740	6.684	6.669	6.661	6.654
52699	58	ABA	Santacruz	6.572	6.532	6.179	5.633	5.499	5.482	5.441	5.418	5.397	5.430	5.504	5.574	5.574	5.580	5.582
52720	59	SAB	Sapuyes	3.825	3.865	3.946	4.031	4.069	4.057	3.969	3.829	3.712	3.647	3.617	3.596	3.596	3.599	3.602
52786	60	COR	Taminango	8.580	8.655	8.739	8.821	8.892	8.901	8.877	8.830	8.820	8.874	8.879	8.883	8.880	8.882	8.887
52788	61	CEN	Tungua	6.205	6.296	6.411	6.511	6.583	6.636	6.623	6.604	6.618	6.652	6.597	6.560	6.555	6.558	6.561
52835	62	PAS	Tumaco	84.018	84.593	85.422	86.852	89.259	94.626	104.239	114.742	121.478	124.885	125.860	126.424	126.309	126.291	126.304
52838	63	SAB	Túquerres	21.610	21.774	22.058	22.394	22.530	22.476	22.283	22.044	21.892	21.922	21.882	21.844	21.826	21.823	21.825
52885	64	CEN	Yacuanquer	4.815	4.9													



**ESTIMACIONES Y PROYECCION DE POBLACION EN HOMBRES DE 18 Y MAS AÑOS POR MUNICIPIO
DEPARTAMENTO DE NARIÑO - AÑO 2009 - 2023**

Fuente: DANE - Proyecciones de población con base en el Censo Nacional de Población y Vivienda. CNPV-2018

Código DANE	#	Región	Municipios	2009	2010	2011	2012	2013	2014	2015	2016	2017	2018	2019	2020	2021	2022	2023
52001	1	CEN	Pasto	124.575	126.431	129.235	132.628	134.640	135.636	136.235	136.676	137.247	138.631	139.218	139.737	140.079	140.384	140.663
52019	2	RIO	Albán	7.150	7.189	6.877	6.314	6.078	5.729	5.008	4.257	3.804	3.660	3.598	3.562	3.571	3.581	3.591
52022	3	EXP	Aldana	2.144	2.183	2.245	2.312	2.355	2.405	2.418	2.447	2.475	2.528	2.534	2.541	2.550	2.562	2.575
52036	4	OCC	Arceburgo	3.303	3.363	3.445	3.528	3.601	3.645	3.623	3.583	3.524	3.531	3.496	3.477	3.484	3.495	3.505
52051	5	JUA	Arboleda	2.753	2.812	2.867	2.912	2.958	2.995	3.022	3.062	3.085	3.166	3.173	3.178	3.183	3.193	3.202
52079	6	TEL	Barbacoas	8.243	8.399	8.518	8.695	9.133	10.236	12.111	13.980	15.201	15.944	16.207	16.396	16.476	16.564	16.653
52083	7	RIO	Belén	2.020	2.066	2.110	2.182	2.211	2.251	2.269	2.298	2.316	2.360	2.367	2.371	2.377	2.384	2.394
52110	8	JUA	Buesaco	7.391	7.574	7.748	7.952	8.162	8.292	8.346	8.398	8.482	8.673	8.723	8.768	8.804	8.842	8.881
52694	9	JUA	Cartago	2.145	2.181	2.239	2.277	2.332	2.371	2.397	2.426	2.458	2.513	2.519	2.526	2.533	2.542	2.552
52240	10	CEN	Chachagüí	4.773	4.878	4.990	5.083	5.177	5.261	5.310	5.375	5.440	5.545	5.558	5.571	5.587	5.609	5.629
52203	11	RIO	Colón Genova	3.469	3.544	3.642	3.748	3.832	3.822	3.703	3.507	3.345	3.290	3.253	3.229	3.235	3.245	3.256
52207	12	OCC	Consaca	4.208	4.313	4.451	4.591	4.705	4.795	4.846	4.922	4.987	5.099	5.113	5.126	5.142	5.162	5.182
52210	13	EXP	Contadero	2.353	2.393	2.412	2.363	2.384	2.423	2.460	2.478	2.518	2.571	2.578	2.584	2.594	2.607	2.619
52215	14	EXP	Córdoba	4.386	4.510	4.653	4.803	4.925	5.008	5.034	5.073	5.121	5.228	5.249	5.268	5.288	5.312	5.337
52224	15	EXP	Cuaspué	2.788	2.859	2.927	3.000	3.038	3.055	3.064	3.093	3.123	3.185	3.200	3.214	3.227	3.240	3.254
52227	16	EXP	Cumbal	7.713	8.028	8.465	9.016	9.625	10.309	11.070	11.754	12.223	12.603	12.702	12.777	12.826	12.885	12.944
52233	17	COR	Cumbitara	2.062	2.116	2.175	2.267	2.324	2.346	2.320	2.255	2.175	2.135	2.111	2.096	2.108	2.120	2.132
52250	18	SAN	El Charco	7.283	7.376	7.381	7.310	7.101	6.733	6.374	6.183	6.194	6.312	6.363	6.413	6.451	6.490	6.528
52254	19	GUA	El Peñol	2.544	2.612	2.681	2.750	2.816	2.843	2.851	2.869	2.885	2.946	2.957	2.967	2.975	2.985	2.997
52256	20	COR	El Rosario	4.609	4.668	4.619	4.418	4.383	4.449	4.488	4.531	4.596	4.685	4.650	4.613	4.616	4.624	4.632
52258	21	RIO	El Tablón de Gómez	5.004	5.155	5.337	5.559	5.664	5.600	5.458	5.362	5.337	5.410	5.413	5.420	5.434	5.453	5.471
52260	22	GUA	El Tambo	4.885	4.977	5.098	5.239	5.340	5.425	5.450	5.410	5.362	5.330	5.245	5.202	5.221	5.242	5.264
52520	23	PAS	Francisco Pizarro	3.829	3.904	3.956	4.011	4.054	4.107	4.169	4.235	4.322	4.419	4.424	4.426	4.433	4.443	4.454
52287	24	EXP	Funes	2.540	2.570	2.599	2.627	2.674	2.738	2.781	2.743	2.698	2.694	2.683	2.678	2.683	2.690	2.697
52317	25	EXP	Guachucal	6.100	6.242	6.400	6.556	6.699	6.803	6.873	6.922	6.973	7.079	7.083	7.093	7.113	7.142	7.171
52320	26	SAB	Guaitarilla	4.837	4.951	5.100	5.304	5.412	5.372	5.118	4.735	4.468	4.393	4.353	4.335	4.349	4.366	4.380
52323	27	EXP	Gualmatán	1.923	1.960	2.014	2.078	2.165	2.288	2.401	2.455	2.498	2.539	2.550	2.559	2.567	2.578	2.587
52352	28	EXP	Iles	2.748	2.794	2.814	2.818	2.775	2.711	2.655	2.635	2.636	2.686	2.694	2.701	2.709	2.721	2.732
52354	29	SAB	Imués	2.697	2.777	2.867	2.973	3.054	3.087	3.062	2.972	2.898	2.855	2.817	2.795	2.803	2.814	2.825
52356	30	EXP	Ipiales	34.949	35.395	35.990	36.706	37.201	37.581	37.915	38.288	38.668	39.196	39.359	39.494	39.613	39.727	39.837
52378	31	RIO	La Cruz	6.420	6.513	6.610	6.694	6.780	6.862	6.910	6.912	6.919	6.997	7.007	7.017	7.040	7.065	7.092
52381	32	CEN	La Florida	4.016	4.102	4.201	4.302	4.378	4.371	4.230	4.005	3.825	3.770	3.742	3.731	3.745	3.761	3.778
52385	33	GUA	La Llanada	1.720	1.750	1.759	1.778	1.825	1.947	2.095	2.162	2.207	2.256	2.261	2.267	2.274	2.281	2.287
52390	34	SAN	La Tola	2.262	2.290	2.310	2.294	2.220	2.049	1.914	1.933	1.999	2.068	2.091	2.108	2.118	2.128	2.138
52399	35	JUA	La Unión	10.671	10.869	11.042	11.221	11.314	11.329	11.378	11.461	11.591	11.801	11.837	11.870	11.909	11.952	11.996
52405	36	COR	Leiva	3.866	3.952	4.060	4.196	4.253	4.237	4.045	3.809	3.629	3.580	3.555	3.539	3.550	3.562	3.576
52411	37	OCC	Linares	4.404	4.472	4.576	4.655	4.710	4.687	4.514	4.249	4.060	3.987	3.951	3.931	3.944	3.958	3.972
52418	38	GUA	Los Andes	4.020	4.158	4.441	4.793	4.979	4.844	4.390	3.859	3.512	3.401	3.357	3.335	3.349	3.363	3.378
52427	39	TEL	Magüí Payán	3.881	3.939	3.920	3.881	3.945	4.206	4.725	5.490	6.222	6.742	6.906	7.018	7.035	7.055	7.077
52435	40	PIE	Mallama	2.632	2.706	2.805	2.911	3.002	3.058	3.098	3.134	3.175	3.239	3.247	3.256	3.268	3.282	3.298
52473	41	SAN	Mosquera	2.399	2.495	2.649	2.858	3.016	3.163	3.296	3.512	3.715	3.872	3.995	4.118	4.136	4.155	4.172
52480	42	CEN	Nariño	1.569	1.576	1.579	1.590	1.574	1.554	1.555	1.554	1.578	1.596	1.601	1.606	1.611	1.616	1.622
52490	43	SAN	Olaya Herrera	7.362	7.382	7.278	7.094	7.010	7.017	6.966	6.927	6.975	7.078	7.088	7.095	7.114	7.138	7.161
52506	44	SAB	Ospina	2.971	3.012	3.058	3.083	3.103	3.046	2.908	2.741	2.631	2.611	2.597	2.589	2.595	2.606	2.615
52540	45	COR	Policarpa	3.327	3.406	3.501	3.609	3.698	3.732	3.709	3.616	3.541	3.546	3.535	3.532	3.543	3.556	3.569
52560	46	EXP	Potosí	4.647	4.719	4.771	4.797	4.812	4.746	4.499	4.111	3.786	3.656	3.598	3.563	3.577	3.593	3.611
52565	47	ABA	Providencia	2.507	2.575	2.571	2.382	2.168	2.006	1.921	1.883	1.895	1.929	1.933	1.938	1.945	1.952	1.960
52573	48	EXP	Puerres	3.064	3.119	3.170	3.244	3.316	3.375	3.347	3.217	3.086	3.025	2.997	2.984	2.997	3.012	3.026
52585	49	EXP	Pupiales	6.506	6.657	6.809	6.959	7.077	7.043	6.831	6.532	6.331	6.292	6.271	6.262	6.286	6.314	6.341
52612	50	PIE	Ricaurte	4.579	4.653	4.665	4.670	4.726	4.832	5.006	5.274	5.583	5.884	5.989	6.066	6.088	6.115	6.141
52621	51	TEL	Roberto Payán	2.510	2.604	2.729	2.888	3.076	3.241	3.352	3.426	3.505	3.579	3.609	3.635	3.654	3.674	3.694
52678	52	ABA	Samaniego	17.023	17.279	17.089	16.448	16.344	16.111	15.157	13.429	11.749	10.890	10.538	10.332	10.362	10.396	10.429
52685	53	RIO	San Bernardo	5.437	5.325	4.991	4.445	3.946	3.627	3.473	3.416	3.427	3.485	3.495	3.506	3.518	3.531	3.546
52687	54	JUA	San Lorenzo	6.628	6.781	6.962	7.139	7.225	7.192	7.070	7.008	7.025	7.131	7.140	7.146	7.160	7.178	7.196
52693	55	RIO	San Pablo	5.457	5.543	5.620	5.703	5.774	5.824	5.846	5.790	5.716	5.659	5.551	5.483	5.499	5.521	5.543
52683	56	OCC	Sandoná	9.114	9.243	9.348	9.438	9.484	9.489	9.274	8.793	8.160	7.767	7.572	7.440	7.457	7.477	7.496
52696	57	SAN	Santa Bárbara	3.239	3.345	3.447	3.572	3.684	3.773	3.835	3.894	3.950	4.043	4.034	4.025	4.039	4.055	4.071
52699	58	ABA	Santacruz	4.012	4.034	3.836	3.570	3.587	3.656	3.698	3.743	3.797	3.876	3.947	4.015	4.031	4.050	4.067
52720	59	SAB	Sapuyes	2.537	2.584	2.667	2.738	2.794	2.825	2.804	2.749	2.699	2.695	2.686	2.683	2.693	2.705	2.718
52786	60	COR	Taminango	5.784	5.900	6.055	6.231	6.399	6.499	6.574	6.636	6.711	6.838	6.873	6.904	6.928	6.954	6.981
52788	61	CEN	Tangua	4.119	4.228	4.362	4.495	4.615	4.718	4.785	4.846	4.923	5.023	5.005	4.997	5.014	5.034	5.054
52835	62	PAS	Tumaco	47.309	48.057	48.707	49.463	50.992	54.805	61.616	69.273	74.929	78.068	79.178	79.991	80.337	80.721	81.103
52838	63	SAB	Túquerres	13.850	14.133	14.548	15.048	15.409	15.619	15.726	15.798	15.887	16.130	16.184	16.232	16.288	16.351	16.414
52885	64	CEN	Yacuanquer	3.161	3.252	3.375	3.497	3.632	3									

**ESTIMACIONES Y PROYECCION DE POBLACION MUNICIPAL POR AREA GEOGRAFICA EN HOMBRES
DEPARTAMENTO DE NARIÑO - AÑO 2018 - 2023**

Fuente: DANE - Proyecciones de población con base en el Censo Nacional de Población y Vivienda. CNPV-2018

Código DANE	#	Región	Municipios	TOTAL						CABECERA						CENTROS POBLADOS Y RURAL DISPERSO					
				2018	2019	2020	2021	2022	2023	2018	2019	2020	2021	2022	2023	2018	2019	2020	2021	2022	2023
52001	1	CEN	Pasto	185.707	185.416	185.141	184.705	184.314	183.962	144.935	143.977	143.212	142.778	142.366	142.006	40.772	41.439	41.929	41.927	41.948	41.956
52019	2	RIO	Albán	4.856	4.751	4.684	4.676	4.672	4.668	1.297	1.295	1.293	1.291	1.291	1.291	3.559	3.456	3.391	3.385	3.381	3.377
52022	3	EXP	Aldana	3.544	3.536	3.528	3.526	3.527	3.531	758	759	761	759	760	763	2.786	2.777	2.767	2.767	2.767	2.768
52036	4	OCC	Ancuyá	4.495	4.431	4.391	4.384	4.382	4.381	1.019	1.003	987	983	982	982	3.476	3.428	3.404	3.401	3.400	3.399
52051	5	JUA	Arboleda	4.251	4.241	4.230	4.221	4.218	4.215	572	565	559	555	556	557	3.679	3.676	3.671	3.666	3.662	3.658
52079	6	TEL	Barbacoas	28.249	28.530	28.692	28.673	28.674	28.680	5.661	5.706	5.727	5.696	5.683	5.676	22.588	22.824	22.965	22.977	22.991	23.004
52083	7	RIO	Belén	3.086	3.079	3.071	3.066	3.063	3.063	1.579	1.573	1.567	1.563	1.560	1.559	1.507	1.506	1.504	1.503	1.503	1.504
52110	8	JUA	Buesaco	11.874	11.878	11.882	11.879	11.881	11.887	3.131	3.147	3.157	3.155	3.156	3.159	8.743	8.731	8.725	8.724	8.725	8.728
52694	9	JUA	Cartago	3.438	3.430	3.424	3.421	3.420	3.421	402	396	391	389	391	393	3.036	3.034	3.033	3.032	3.029	3.028
52240	10	CEN	Chachagüí	7.641	7.619	7.600	7.589	7.587	7.585	2.102	2.114	2.133	2.125	2.121	2.118	5.539	5.505	5.467	5.464	5.466	5.467
52203	11	RIO	Colón Genova	4.338	4.269	4.221	4.213	4.211	4.210	542	542	544	542	544	546	3.796	3.727	3.677	3.671	3.667	3.664
52207	12	OCC	Consaca	6.781	6.768	6.755	6.748	6.750	6.752	1.022	1.022	1.021	1.019	1.021	1.024	5.759	5.746	5.734	5.729	5.729	5.728
52210	13	EXP	Contadero	3.585	3.576	3.567	3.565	3.566	3.568	651	650	649	647	648	650	2.934	2.926	2.918	2.918	2.918	2.918
52215	14	EXP	Córdoba	7.464	7.455	7.446	7.441	7.444	7.449	1.458	1.459	1.459	1.457	1.458	1.462	6.006	5.996	5.987	5.984	5.986	5.987
52224	15	EXP	Cuaspud	4.509	4.505	4.502	4.499	4.498	4.498	1.290	1.288	1.286	1.283	1.282	1.281	3.219	3.217	3.216	3.216	3.216	3.217
52227	16	EXP	Cumbal	17.958	18.008	18.031	18.021	18.028	18.037	3.243	3.237	3.230	3.222	3.226	3.232	14.715	14.771	14.801	14.799	14.802	14.805
52233	17	COR	Cumbitara	3.024	2.976	2.942	2.945	2.950	2.954	781	789	794	793	794	794	2.243	2.187	2.148	2.152	2.156	2.160
52250	18	SAN	El Charco	11.341	11.355	11.369	11.366	11.371	11.375	3.462	3.491	3.511	3.502	3.498	3.495	7.879	7.864	7.858	7.864	7.873	7.880
52254	19	GUA	El Peñol	3.750	3.748	3.746	3.743	3.744	3.747	645	649	655	654	654	656	3.105	3.099	3.091	3.089	3.090	3.091
52256	20	COR	El Rosario	6.238	6.163	6.088	6.068	6.055	6.045	837	831	824	818	816	815	5.401	5.332	5.264	5.250	5.239	5.230
52258	21	RIO	El Tablón de Gómez	7.247	7.220	7.200	7.192	7.192	7.192	783	779	776	774	777	781	6.464	6.441	6.424	6.418	6.415	6.411
52260	22	GUA	El Tambo	7.066	6.919	6.830	6.826	6.826	6.828	2.506	2.484	2.463	2.458	2.456	2.455	4.560	4.435	4.367	4.368	4.370	4.373
52520	23	PAS	Francisco Pizarro	7.247	7.205	7.163	7.131	7.108	7.089	2.626	2.617	2.606	2.584	2.567	2.553	4.621	4.588	4.557	4.547	4.541	4.536
52287	24	EXP	Funès	3.619	3.583	3.558	3.548	3.542	3.538	1.504	1.500	1.496	1.493	1.491	1.490	2.115	2.083	2.062	2.055	2.051	2.048
52317	25	EXP	Guachucal	9.348	9.315	9.292	9.284	9.289	9.295	1.418	1.390	1.369	1.364	1.368	1.372	7.930	7.925	7.923	7.920	7.921	7.923
52320	26	SAB	Guaitarilla	5.765	5.684	5.635	5.629	5.629	5.628	2.088	2.075	2.062	2.059	2.058	2.058	3.677	3.609	3.573	3.570	3.571	3.570
52323	27	EXP	Gualmatán	3.339	3.336	3.332	3.329	3.330	3.329	1.428	1.426	1.424	1.421	1.421	1.420	1.911	1.910	1.908	1.908	1.909	1.909
52352	28	EXP	Illes	3.722	3.713	3.704	3.699	3.699	3.700	1.006	1.004	1.001	997	997	997	2.716	2.709	2.703	2.702	2.702	2.703
52354	29	SAB	Imués	3.676	3.613	3.571	3.569	3.571	3.573	469	467	465	465	466	467	3.207	3.146	3.106	3.104	3.105	3.106
52356	30	EXP	Ipiiales	55.877	55.753	55.626	55.503	55.402	55.316	36.775	36.634	36.504	36.375	36.263	36.167	19.102	19.119	19.122	19.128	19.139	19.149
52378	31	RIO	La Cruz	9.173	9.140	9.112	9.103	9.100	9.101	3.792	3.786	3.780	3.774	3.770	3.769	5.381	5.354	5.332	5.329	5.330	5.332
52381	32	CEN	La Florida	4.984	4.926	4.890	4.889	4.891	4.895	919	921	922	922	923	925	4.065	4.005	3.968	3.967	3.968	3.970
52385	33	GUA	La Llanada	3.191	3.181	3.172	3.166	3.161	3.158	1.546	1.541	1.536	1.531	1.526	1.522	1.645	1.640	1.636	1.635	1.635	1.636
52390	34	SAN	La Tola	3.703	3.714	3.720	3.714	3.711	3.708	1.458	1.447	1.440	1.434	1.431	1.427	2.245	2.267	2.280	2.280	2.280	2.281
52399	35	JUA	La Unión	15.798	15.766	15.736	15.721	15.716	15.715	6.205	6.178	6.152	6.138	6.132	6.129	9.593	9.588	9.584	9.583	9.584	9.586
52405	36	COR	Leiva	5.065	5.003	4.957	4.951	4.947	4.946	1.474	1.479	1.485	1.482	1.480	1.481	3.591	3.524	3.472	3.469	3.467	3.465
52411	37	OCC	Linares	5.126	5.056	5.010	5.008	5.009	5.011	1.098	1.086	1.076	1.075	1.075	1.076	4.028	3.970	3.934	3.933	3.934	3.935
52418	38	GUA	Los Andes	4.798	4.711	4.657	4.653	4.651	4.651	2.152	2.149	2.147	2.144	2.142	2.142	2.646	2.562	2.510	2.509	2.509	2.509
52427	39	TEL	Magüi Payán	12.636	12.858	12.988	12.947	12.916	12.891	3.521	3.577	3.607	3.585	3.569	3.557	9.115	9.281	9.381	9.362	9.347	9.334
52435	40	PIE	Mallama	4.474	4.465	4.457	4.455	4.458	4.461	597	600	604	603	605	607	3.877	3.865	3.853	3.852	3.853	3.854
52473	41	SAN	Mosquera	6.054	6.206	6.360	6.356	6.353	6.353	2.787	2.830	2.857	2.849	2.843	2.839	3.267	3.376	3.503	3.507	3.510	3.514
52480	42	CEN	Nariño	2.166	2.160	2.156	2.153	2.150	2.149	1.320	1.315	1.311	1.308	1.305	1.303	846	845	845	845	845	846
52490	43	SAN	Olaya Herrera	12.692	12.615	12.544	12.501	12.472	12.447	5.168	5.124	5.085	5.046	5.018	4.994	7.524	7.491	7.459	7.455	7.454	7.453
52506	44	SAB	Ospina	3.498	3.462	3.437	3.431	3.431	3.430	939	936	933	928	928	927	2.559	2.526	2.504	2.503	2.503	2.503
52540	45	COR	Policarpa	4.941	4.901	4.874	4.869	4.868	4.868	1.229	1.230	1.230	1.226	1.224	1.224	3.712	3.671	3.644	3.643	3.644	3.644
52560	46	EXP	Potosí	5.107	5.000	4.929	4.926	4.927	4.930	988	986	984	982	982	984	4.119	4.014	3.945	3.944	3.945	3.946
52565	47	ABA	Providencia	2.696	2.688	2.681	2.679	2.677	2.677	721	718	716	714	712	711	1.975	1.970	1.965	1.965	1.965	1.966
52573	48	EXP	Puerres	4.195	4.133	4.093	4.092	4.093	4.094	1.653	1.652	1.650	1.648	1.648	1.648	2.542	2.481	2.443	2.444	2.445	2.446
52585	49	EXP	Pupiales	8.556	8.483	8.429	8.425	8.426	8.428	2.973	2.971	2.969	2.965	2.964	2.964	5.583	5.512	5.460	5.460	5.462	5.464
52612	50	PIE	Ricaurte	9.965	10.085	10.160	10.146	10.140	10.134	1.163	1.159	1.156	1.152	1.155	1.160	8.802	8.926	9.004	8.994	8.985	8.974
52621	51	TEL	Roberto Payán	6.351	6.361	6.368	6.364	6.366	6.367	1.598	1.600	1.600	1.598	1.600	1.601	4.753	4.761	4.768	4.766	4.766	4.766
52678	52	ABA	Samaniego	14.545	14.012	13.680	13.662	13.655	13.650	4.435	4.417	4.401	4.384	4.374	4.367	10.110	9.595	9.279	9.278	9.281	9.283
52685	53	RIO	San Bernardo	4.682	4.673	4.667	4.664	4.664	4.666	1.328	1.326	1.324	1.323	1.325	1.325	3.354	3.347	3.341	3.340	3.341	3.341
52687	54	JUA	San Lorenzo	9.449	9.419	9.388	9.371	9.362	9.353	1.088	1.090	1.091	1.089	1.092	1.097	8.361	8.329	8.297	8.282	8.270	8.256
52693	55	RIO	San Pablo	7.428	7.251	7.132	7.124	7.125	7.128	1.866	1.835	1.810	1.805	1.805	1.807	5.562	5.416	5.322	5.319	5.320	5.321
52683	56	OCC	Sandoná	10.294	9.984	9.763	9.740	9.726	9.712	4.946</											

**ESTIMACIONES Y PROYECCION DE POBLACION MUNICIPAL POR AREA GEOGRAFICA EN MUJERES
DEPARTAMENTO DE NARIÑO - AÑO 2018 - 2023**

Fuente: DANE - Proyecciones de población con base en el Censo Nacional de Población y Vivienda. CNPV-2018

Código DANE	#	Región	Municipios	TOTAL						CABECERA						CENTROS POBLADOS Y RURAL DISPERSO					
				2018	2019	2020	2021	2022	2023	2018	2019	2020	2021	2022	2023	2018	2019	2020	2021	2022	2023
52001	1	CEN	Pasto	207.223	207.332	207.448	207.862	208.695	209.514	163.160	162.550	162.148	162.551	163.367	164.165	44.063	44.782	45.300	45.311	45.328	45.349
52019	2	RIO	Albán	4.786	4.692	4.636	4.642	4.656	4.671	1.394	1.391	1.389	1.390	1.397	1.406	3.392	3.301	3.247	3.252	3.259	3.265
52022	3	EXP	Aldana	3.848	3.839	3.833	3.833	3.840	3.845	791	791	791	791	796	800	3.057	3.048	3.042	3.042	3.044	3.045
52036	4	OCC	Ancuyá	4.306	4.247	4.212	4.217	4.228	4.240	1.128	1.112	1.099	1.102	1.109	1.118	3.178	3.135	3.113	3.115	3.119	3.122
52051	5	JUA	Arboleda	4.192	4.190	4.190	4.197	4.209	4.222	600	596	592	594	600	606	3.592	3.594	3.598	3.603	3.609	3.616
52079	6	TEL	Barbacoas	27.384	27.665	27.834	27.851	27.912	27.973	6.414	6.511	6.577	6.601	6.659	6.717	20.970	21.154	21.257	21.250	21.253	21.256
52083	7	RIO	Belén	3.236	3.232	3.230	3.234	3.243	3.251	1.683	1.680	1.678	1.681	1.689	1.697	1.553	1.552	1.552	1.553	1.554	1.554
52110	8	JUA	Buesaco	12.034	12.031	12.028	12.030	12.054	12.077	3.421	3.428	3.429	3.431	3.450	3.470	8.613	8.603	8.599	8.599	8.604	8.607
52694	9	JUA	Cartago	3.405	3.401	3.396	3.397	3.406	3.413	447	440	432	431	435	439	2.958	2.961	2.964	2.966	2.971	2.974
52240	10	CEN	Chachagüí	7.713	7.709	7.703	7.710	7.729	7.749	2.230	2.254	2.282	2.287	2.304	2.321	5.483	5.455	5.421	5.423	5.425	5.428
52203	11	RIO	Colón Genova	4.188	4.134	4.095	4.101	4.112	4.123	547	548	548	549	553	558	3.641	3.586	3.547	3.552	3.559	3.565
52207	12	OCC	Consaca	7.003	6.993	6.983	6.987	7.000	7.014	1.124	1.120	1.118	1.118	1.126	1.135	5.879	5.873	5.865	5.869	5.874	5.879
52210	13	EXP	Contadero	3.685	3.676	3.669	3.669	3.676	3.683	659	658	657	657	662	667	3.026	3.018	3.012	3.012	3.014	3.016
52215	14	EXP	Córdoba	8.052	8.041	8.031	8.033	8.046	8.060	1.623	1.617	1.612	1.612	1.622	1.633	6.429	6.424	6.419	6.421	6.424	6.427
52224	15	EXP	Cuaspud	4.692	4.694	4.696	4.699	4.710	4.721	1.418	1.420	1.421	1.424	1.433	1.443	3.274	3.274	3.275	3.275	3.277	3.278
52227	16	EXP	Cumbal	18.906	18.967	19.002	19.011	19.044	19.079	3.592	3.587	3.583	3.587	3.611	3.638	15.314	15.380	15.419	15.424	15.433	15.441
52233	17	COR	Cumbitara	2.924	2.867	2.826	2.822	2.823	2.826	827	832	835	835	839	844	2.097	2.035	1.991	1.987	1.984	1.982
52250	18	SAN	El Charco	11.164	11.173	11.181	11.183	11.203	11.226	3.772	3.815	3.843	3.852	3.875	3.900	7.392	7.358	7.338	7.331	7.328	7.326
52254	19	GUA	El Peñol	3.696	3.695	3.696	3.699	3.706	3.712	695	700	708	710	715	720	3.001	2.995	2.988	2.989	2.991	2.992
52256	20	COR	El Rosario	6.042	6.006	5.974	5.991	6.017	6.042	944	947	951	955	966	978	5.098	5.059	5.023	5.036	5.051	5.064
52258	21	RIO	El Tablón de Gómez	7.095	7.076	7.061	7.066	7.081	7.098	800	796	791	791	798	807	6.295	6.280	6.270	6.275	6.283	6.291
52260	22	GUA	El Tambo	7.217	7.067	6.979	6.980	6.995	7.009	2.745	2.722	2.703	2.706	2.719	2.733	4.472	4.345	4.276	4.274	4.276	4.276
52520	23	PAS	Francisco Pizarro	6.946	6.971	6.995	7.024	7.062	7.098	2.797	2.829	2.857	2.877	2.905	2.933	4.149	4.142	4.138	4.147	4.157	4.165
52287	24	EXP	Funes	3.603	3.585	3.577	3.585	3.599	3.612	1.587	1.586	1.585	1.586	1.595	1.603	2.016	1.999	1.992	1.999	2.004	2.009
52317	25	EXP	Guachucal	10.102	10.072	10.047	10.050	10.067	10.084	1.653	1.622	1.596	1.597	1.609	1.622	8.449	8.450	8.451	8.453	8.458	8.462
52320	26	SAB	Guaitarilla	5.817	5.738	5.690	5.693	5.706	5.720	2.290	2.275	2.260	2.261	2.272	2.282	3.527	3.463	3.430	3.432	3.434	3.438
52323	27	EXP	Gualmatán	3.718	3.713	3.708	3.709	3.716	3.725	1.566	1.563	1.560	1.561	1.568	1.575	2.152	2.150	2.148	2.148	2.148	2.150
52352	28	EXP	Illes	3.940	3.933	3.928	3.931	3.940	3.948	1.127	1.125	1.125	1.127	1.134	1.141	2.813	2.808	2.803	2.804	2.806	2.807
52354	29	SAB	Imués	3.981	3.917	3.875	3.875	3.881	3.888	547	544	541	540	544	550	3.434	3.373	3.334	3.335	3.337	3.338
52356	30	EXP	Ipiiales	60.259	60.239	60.210	60.307	60.534	60.758	40.568	40.554	40.538	40.639	40.860	41.078	19.691	19.685	19.672	19.668	19.674	19.680
52378	31	RIO	La Cruz	9.581	9.557	9.531	9.536	9.559	9.580	4.226	4.219	4.212	4.215	4.235	4.254	5.355	5.338	5.319	5.321	5.324	5.326
52381	32	CEN	La Florida	5.120	5.059	5.021	5.020	5.029	5.036	1.061	1.061	1.060	1.059	1.066	1.072	4.059	3.998	3.961	3.961	3.963	3.964
52385	33	GUA	La Llanada	3.301	3.300	3.298	3.303	3.315	3.325	1.610	1.611	1.612	1.616	1.627	1.637	1.691	1.689	1.686	1.687	1.688	1.688
52390	34	SAN	La Tola	3.708	3.727	3.740	3.746	3.757	3.769	1.470	1.468	1.466	1.471	1.481	1.492	2.238	2.259	2.274	2.275	2.276	2.277
52399	35	JUA	La Unión	16.060	16.037	16.015	16.023	16.062	16.101	6.588	6.562	6.536	6.543	6.576	6.611	9.472	9.475	9.479	9.480	9.486	9.490
52405	36	COR	Leiva	4.703	4.650	4.614	4.618	4.632	4.645	1.493	1.499	1.504	1.506	1.515	1.524	3.210	3.151	3.110	3.112	3.117	3.121
52411	37	OCC	Linares	5.110	5.042	5.002	5.002	5.012	5.022	1.132	1.119	1.112	1.112	1.120	1.128	3.978	3.923	3.890	3.890	3.892	3.894
52418	38	GUA	Los Andes	4.749	4.665	4.611	4.613	4.625	4.636	2.224	2.220	2.215	2.216	2.226	2.236	2.525	2.445	2.396	2.397	2.399	2.400
52427	39	TEL	Maquí Payán	12.069	12.356	12.555	12.595	12.654	12.710	3.804	3.898	3.961	3.980	4.017	4.054	8.265	8.458	8.594	8.615	8.637	8.656
52435	40	PIE	Mallama	4.502	4.495	4.489	4.489	4.496	4.503	621	623	625	625	630	635	3.881	3.872	3.864	3.864	3.866	3.868
52473	41	SAN	Mosquera	5.930	6.077	6.222	6.226	6.242	6.257	2.890	2.943	2.978	2.985	3.002	3.018	3.040	3.134	3.244	3.241	3.240	3.239
52480	42	CEN	Nariño	2.198	2.195	2.190	2.192	2.200	2.206	1.333	1.331	1.328	1.330	1.337	1.344	865	864	862	862	863	862
52490	43	SAN	Olaya Herrera	12.666	12.667	12.666	12.703	12.760	12.815	5.691	5.718	5.741	5.775	5.826	5.875	6.975	6.949	6.925	6.928	6.934	6.940
52506	44	SAB	Ospina	3.607	3.577	3.556	3.560	3.568	3.577	1.026	1.026	1.026	1.029	1.035	1.043	2.581	2.551	2.530	2.531	2.533	2.534
52540	45	COR	Policarpa	4.956	4.926	4.905	4.908	4.919	4.931	1.367	1.373	1.375	1.378	1.387	1.396	3.589	3.553	3.530	3.530	3.532	3.535
52560	46	EXP	Potosí	5.307	5.197	5.129	5.130	5.140	5.149	1.109	1.107	1.106	1.107	1.115	1.122	4.198	4.090	4.023	4.023	4.025	4.027
52565	47	ABA	Providencia	2.876	2.874	2.872	2.873	2.881	2.887	780	780	780	781	788	793	2.096	2.094	2.092	2.092	2.093	2.094
52573	48	EXP	Puerres	4.386	4.317	4.272	4.271	4.279	4.288	1.798	1.793	1.790	1.790	1.797	1.806	2.588	2.524	2.482	2.481	2.482	2.482
52585	49	EXP	Pupiales	8.935	8.851	8.790	8.790	8.808	8.826	3.219	3.211	3.203	3.204	3.220	3.236	5.716	5.640	5.587	5.586	5.588	5.590
52612	50	PIE	Ricaurte	9.666	9.800	9.897	9.910	9.938	9.968	1.236	1.236	1.236	1.237	1.249	1.262	8.430	8.564	8.661	8.673	8.689	8.706
52621	51	TEL	Roberto Payán	6.316	6.320	6.326	6.329	6.342	6.356	1.791	1.787	1.784	1.784	1.793	1.804	4.525	4.533	4.542	4.545	4.549	4.552
52678	52	ABA	Samaniego	14.869	14.368	14.062	14.073	14.111	14.149	5.027	5.029	5.030	5.042	5.075	5.109	9.842	9.339	9.032	9.031	9.036	9.040
52685	53	RIO	San Bernardo	4.520	4.513	4.504	4.505	4.515	4.524	1.267	1.265	1.261	1.262	1.270	1.277	3.253	3.248	3.243	3.243	3.245	3.247
52687	54	JUA	San Lorenzo	9.024	9.016	9.011	9.024	9.053	9.084	1.092	1.092	1.092	1.091	1.102	1.113	7.932	7.924	7.919	7.933	7.951	7.971
52693	55	RIO	San Pablo	7.961	7.783	7.661	7.665	7.681	7.695	2.185	2.150	2.121	2.123	2.136	2.147	5.776	5.633	5.540	5.542	5.545	5.548
52683	56	OCC	Sandoná	10.479	10.200</																

**ESTIMACIONES Y PROYECCION DE POBLACION TOTAL POR AREA GEOGRAFICA Y MUNICIPIO
DEPARTAMENTO DE NARIÑO - AÑO 2005 - 2023**

Fuente: DANE - Proyecciones de población con base en el Censo Nacional de Población y Vivienda. CNPV-2018

Código DANE	#	Región	Municipios	TOTAL						CABECERA					CENTROS POBLADOS Y RURAL DISPERSO						
				2018	2019	2020	2021	2022	2023	2018	2019	2020	2021	2022	2023	2018	2019	2020	2021	2022	2023
52001	1	CEN	Pasto	392.930	392.748	392.589	392.567	393.009	393.476	308.095	306.527	305.360	305.329	305.733	306.171	84.835	86.221	87.229	87.238	87.276	87.305
52019	2	RIO	Albán	9.642	9.443	9.320	9.318	9.328	9.339	2.691	2.686	2.682	2.681	2.688	2.697	6.951	6.757	6.638	6.637	6.640	6.642
52022	3	EXP	Aldana	7.392	7.375	7.361	7.359	7.367	7.376	1.549	1.550	1.552	1.550	1.556	1.563	5.843	5.825	5.809	5.809	5.811	5.813
52036	4	OCC	Ancuyá	8.801	8.678	8.603	8.601	8.610	8.621	2.147	2.115	2.086	2.085	2.091	2.100	6.654	6.563	6.517	6.516	6.519	6.521
52051	5	JUA	Arboleda	8.443	8.431	8.420	8.418	8.427	8.437	1.172	1.161	1.151	1.149	1.156	1.163	7.271	7.270	7.269	7.269	7.271	7.274
52079	6	TEL	Barbacoas	55.633	56.195	56.526	56.524	56.586	56.653	12.075	12.217	12.304	12.297	12.342	12.393	43.558	43.978	44.222	44.227	44.244	44.260
52083	7	RIO	Belén	6.322	6.311	6.301	6.300	6.306	6.314	3.262	3.253	3.245	3.244	3.249	3.256	3.060	3.058	3.056	3.056	3.057	3.058
52110	8	JUA	Buesaco	23.908	23.909	23.910	23.909	23.935	23.964	6.552	6.575	6.586	6.586	6.606	6.629	17.356	17.334	17.324	17.323	17.329	17.335
52694	9	JUA	Cartago	6.843	6.831	6.820	6.818	6.826	6.834	849	836	823	820	826	832	5.994	5.995	5.997	5.998	6.000	6.002
52240	10	CEN	Chachagüí	15.354	15.328	15.303	15.299	15.316	15.334	4.332	4.368	4.415	4.412	4.425	4.439	11.022	10.960	10.888	10.887	10.891	10.895
52203	11	RIO	Colón Genova	8.526	8.403	8.316	8.314	8.323	8.333	1.089	1.090	1.092	1.091	1.097	1.104	7.437	7.313	7.224	7.223	7.226	7.229
52207	12	OCC	Consaca	13.784	13.761	13.738	13.735	13.750	13.766	2.146	2.142	2.139	2.137	2.147	2.159	11.638	11.619	11.599	11.598	11.603	11.607
52210	13	EXP	Contadero	7.270	7.252	7.236	7.234	7.242	7.251	1.310	1.308	1.306	1.304	1.310	1.317	5.960	5.944	5.930	5.930	5.932	5.934
52215	14	EXP	Córdoba	15.516	15.496	15.477	15.474	15.490	15.509	3.081	3.076	3.071	3.069	3.080	3.095	12.435	12.420	12.406	12.405	12.410	12.414
52224	15	EXP	Cuaspud	9.201	9.199	9.198	9.198	9.208	9.219	2.708	2.708	2.707	2.707	2.715	2.724	6.493	6.491	6.491	6.491	6.493	6.495
52227	16	EXP	Cumbal	36.864	36.975	37.033	37.032	37.072	37.116	6.835	6.824	6.813	6.809	6.837	6.870	30.029	30.151	30.220	30.223	30.235	30.246
52233	17	COR	Cumbitara	5.948	5.843	5.768	5.767	5.773	5.780	1.608	1.621	1.629	1.628	1.633	1.638	4.340	4.222	4.139	4.139	4.140	4.142
52250	18	SAN	El Charco	22.505	22.528	22.550	22.549	22.574	22.601	7.234	7.306	7.354	7.354	7.373	7.395	15.271	15.222	15.196	15.195	15.201	15.206
52254	19	GUA	El Peñol	7.446	7.443	7.442	7.442	7.450	7.459	1.340	1.349	1.363	1.364	1.369	1.376	6.106	6.094	6.079	6.078	6.081	6.083
52256	20	COR	El Rosario	12.280	12.169	12.062	12.059	12.072	12.087	1.781	1.778	1.775	1.773	1.782	1.793	10.499	10.391	10.287	10.286	10.290	10.294
52258	21	RIO	El Tablón de Gómez	14.342	14.296	14.261	14.258	14.273	14.290	1.583	1.575	1.567	1.565	1.575	1.588	12.759	12.721	12.694	12.693	12.698	12.702
52260	22	GUA	El Tambo	14.283	13.986	13.809	13.806	13.821	13.837	5.251	5.206	5.166	5.164	5.175	5.188	9.032	8.780	8.643	8.642	8.646	8.649
52520	23	PAS	Francisco Pizarro	14.193	14.176	14.158	14.155	14.170	14.187	5.423	5.446	5.463	5.461	5.472	5.486	8.770	8.730	8.695	8.694	8.698	8.701
52287	24	EXP	Funec	7.222	7.168	7.135	7.133	7.141	7.150	3.091	3.086	3.081	3.079	3.086	3.093	4.131	4.082	4.054	4.054	4.055	4.057
52317	25	EXP	Guachucal	19.450	19.387	19.339	19.334	19.356	19.379	3.071	3.012	2.965	2.961	2.977	2.994	16.379	16.375	16.374	16.373	16.379	16.385
52320	26	SAB	Guaitarilla	11.582	11.422	11.325	11.322	11.335	11.348	4.378	4.350	4.322	4.320	4.330	4.340	7.204	7.072	7.003	7.002	7.005	7.008
52323	27	EXP	Gualmatán	7.057	7.049	7.040	7.038	7.046	7.054	2.994	2.989	2.984	2.982	2.989	2.995	4.063	4.060	4.056	4.056	4.057	4.059
52352	28	EXP	Iles	7.662	7.646	7.632	7.630	7.639	7.648	2.133	2.129	2.126	2.124	2.131	2.138	5.529	5.517	5.506	5.506	5.508	5.510
52354	29	SAB	Imués	7.657	7.530	7.446	7.444	7.452	7.461	1.016	1.011	1.006	1.005	1.010	1.017	6.641	6.519	6.440	6.439	6.442	6.444
52356	30	EXP	Ipiales	116.136	115.992	115.836	115.810	115.936	116.074	77.343	77.188	77.042	77.014	77.123	77.245	38.793	38.804	38.794	38.796	38.813	38.829
52378	31	RIO	La Cruz	18.754	18.697	18.643	18.639	18.659	18.681	8.018	8.005	7.992	7.989	8.005	8.023	10.736	10.692	10.651	10.650	10.654	10.658
52381	32	CEN	La Florida	10.104	9.985	9.911	9.909	9.920	9.931	1.980	1.982	1.982	1.981	1.989	1.997	8.124	8.003	7.929	7.928	7.931	7.934
52385	33	GUA	La Llanada	6.492	6.481	6.470	6.469	6.476	6.483	3.156	3.152	3.148	3.147	3.153	3.159	3.336	3.329	3.322	3.322	3.323	3.324
52390	34	SAN	La Tola	7.411	7.441	7.460	7.460	7.468	7.477	2.928	2.915	2.906	2.905	2.912	2.919	4.483	4.526	4.554	4.555	4.556	4.558
52399	35	JUA	La Unión	31.858	31.803	31.751	31.744	31.778	31.816	12.793	12.740	12.688	12.681	12.708	12.740	19.065	19.063	19.063	19.063	19.070	19.076
52405	36	COR	Leiva	9.768	9.653	9.571	9.569	9.579	9.591	2.967	2.978	2.989	2.988	2.995	3.005	6.801	6.675	6.582	6.581	6.584	6.586
52411	37	OCC	Linares	10.236	10.098	10.012	10.010	10.021	10.033	2.230	2.205	2.188	2.187	2.195	2.204	8.006	7.893	7.824	7.823	7.826	7.829
52418	38	GUA	Los Andes	9.547	9.376	9.268	9.266	9.276	9.287	4.376	4.369	4.362	4.360	4.368	4.378	5.171	5.007	4.906	4.906	4.908	4.909
52427	39	TEL	Magüi Payán	24.705	25.214	25.543	25.542	25.570	25.601	7.325	7.475	7.568	7.565	7.586	7.611	17.380	17.739	17.975	17.977	17.984	17.990
52435	40	PIE	Mallama	8.976	8.960	8.946	8.944	8.954	8.964	1.218	1.223	1.229	1.228	1.235	1.242	7.758	7.737	7.717	7.716	7.719	7.722
52473	41	SAN	Mosquera	11.984	12.283	12.582	12.582	12.595	12.610	5.677	5.773	5.835	5.834	5.845	5.857	6.307	6.510	6.747	6.748	6.750	6.753
52480	42	CEN	Nariño	4.364	4.355	4.346	4.345	4.350	4.355	2.653	2.646	2.639	2.638	2.642	2.647	1.711	1.709	1.707	1.707	1.708	1.708
52490	43	SAN	Olaya Herrera	25.358	25.282	25.210	25.204	25.232	25.262	10.859	10.842	10.826	10.821	10.844	10.869	14.499	14.440	14.384	14.383	14.388	14.393
52506	44	SAB	Ospina	7.105	7.039	6.993	6.991	6.999	7.007	1.965	1.962	1.959	1.957	1.963	1.970	5.140	5.077	5.034	5.034	5.036	5.037
52540	45	COR	Policarpa	9.897	9.827	9.779	9.777	9.787	9.799	2.596	2.603	2.605	2.604	2.611	2.620	7.301	7.224	7.174	7.173	7.176	7.179
52560	46	EXP	Potosí	10.414	10.197	10.058	10.056	10.067	10.079	2.097	2.093	2.090	2.089	2.097	2.106	8.317	8.104	7.968	7.967	7.970	7.973
52565	47	ABA	Providencia	5.572	5.562	5.553	5.552	5.558	5.564	1.501	1.498	1.496	1.495	1.500	1.504	4.071	4.064	4.057	4.057	4.058	4.060
52573	48	EXP	Puerres	8.581	8.450	8.365	8.363	8.372	8.382	3.451	3.445	3.440	3.438	3.445	3.454	5.130	5.005	4.925	4.925	4.927	4.928
52585	49	EXP	Pupiales	17.491	17.334	17.219	17.215	17.234	17.254	6.192	6.182	6.172	6.169	6.184	6.200	11.299	11.152	11.047	11.046	11.050	11.054
52612	50	PIE	Ricaurte	19.631	19.885	20.057	20.056	20.078	20.102	2.399	2.395	2.392	2.389	2.404	2.422	17.232	17.490	17.665	17.667	17.674	17.680
52621	51	TEL	Roberto Payán	12.667	12.681	12.694	12.693	12.708	12.723	3.389	3.387	3.384	3.382	3.393	3.405	9.278	9.294	9.310	9.311	9.315	9.318
52678	52	ABA	Samaniego	29.414	28.380	27.742	27.735	27.766	27.799	9.462	9.446	9.431	9.426	9.449	9.476	19.952	18.934	18.311	18.309	18.317	18.323
52685	53	RIO	San Bernardo	9.202	9.186	9.171	9.169	9.179	9.190	2.595	2.591	2.587	2.586	2.593	2.602	6.607	6.595	6.584	6.583	6.586	6.588
52687	54	JUA	San Lorenzo	18.473	18.435	18.399	18.395	18.415	18.437	2.180	2.182	2.183	2.1								



**ESTIMACIONES Y PROYECCION DE POBLACION CABECERA MUNICIPAL POR MUNICIPIO
DEPARTAMENTO DE NARIÑO - AÑO 2009 - 2023**

Fuente: DANE - Proyecciones de población con base en el Censo Nacional de Población y Vivienda. CNPV-2018

Código DANE	#	Región	Municipios	2009	2010	2011	2012	2013	2014	2015	2016	2017	2018	2019	2020	2021	2022	2023
52001	1	CEN	Pasto	316.318	316.635	318.399	320.751	319.409	316.608	313.933	311.192	308.715	308.095	306.527	305.360	305.329	305.733	306.171
52019	2	RIO	Albón	6.537	6.330	5.219	3.424	2.814	2.711	2.686	2.686	2.689	2.691	2.686	2.682	2.681	2.688	2.697
52022	3	EXP	Aldana	1.539	1.541	1.548	1.564	1.556	1.551	1.542	1.551	1.545	1.549	1.550	1.552	1.550	1.556	1.563
52036	4	OCC	Arcoyá	2.116	2.128	2.146	2.164	2.160	2.157	2.147	2.143	2.139	2.147	2.115	2.086	2.085	2.091	2.100
52051	5	JUA	Arboleda	1.155	1.161	1.168	1.179	1.178	1.180	1.169	1.174	1.166	1.172	1.161	1.151	1.149	1.156	1.163
52079	6	TEL	Barbacoas	11.983	11.997	12.066	12.202	12.172	12.115	12.087	12.069	12.039	12.075	12.217	12.304	12.297	12.342	12.393
52083	7	RIO	Belén	3.222	3.244	3.255	3.293	3.277	3.266	3.250	3.260	3.252	3.262	3.253	3.245	3.244	3.249	3.256
52110	8	JUA	Buesaco	4.940	5.011	5.142	5.351	5.623	5.891	6.141	6.353	6.459	6.552	6.575	6.586	6.586	6.606	6.629
52694	9	JUA	Cartago	840	841	850	855	855	854	844	838	840	849	836	823	820	826	832
52240	10	CEN	Chachagüí	4.340	4.323	4.334	4.370	4.366	4.351	4.336	4.334	4.319	4.332	4.368	4.415	4.412	4.425	4.439
52203	11	RIO	Colón Genova	1.087	1.077	1.089	1.095	1.091	1.088	1.087	1.082	1.092	1.089	1.090	1.092	1.091	1.097	1.104
52207	12	OCC	Consaca	1.820	1.865	1.938	2.023	2.055	2.086	2.105	2.128	2.129	2.146	2.142	2.139	2.137	2.147	2.159
52210	13	EXP	Contadero	1.956	1.937	1.770	1.473	1.347	1.307	1.307	1.304	1.304	1.310	1.308	1.306	1.304	1.310	1.317
52215	14	EXP	Córdoba	2.248	2.359	2.527	2.723	2.870	2.964	3.020	3.045	3.061	3.081	3.076	3.071	3.069	3.080	3.095
52224	15	EXP	Cuaspué	2.213	2.294	2.398	2.504	2.571	2.616	2.660	2.678	2.686	2.708	2.708	2.707	2.707	2.715	2.724
52227	16	EXP	Cumbal	2.129	2.650	3.563	4.742	5.726	6.307	6.598	6.742	6.799	6.835	6.824	6.813	6.809	6.837	6.870
52233	17	COR	Cumbitara	1.354	1.368	1.371	1.400	1.410	1.424	1.459	1.509	1.568	1.608	1.621	1.629	1.628	1.633	1.638
52250	18	SAN	El Charco	6.954	6.957	7.010	7.085	7.070	7.052	7.060	7.085	7.134	7.234	7.306	7.354	7.354	7.373	7.395
52254	19	GUA	El Peñol	947	970	1.007	1.057	1.113	1.178	1.231	1.274	1.303	1.340	1.349	1.363	1.364	1.369	1.376
52256	20	COR	El Rosario	3.619	3.526	3.032	2.168	1.843	1.791	1.775	1.780	1.774	1.781	1.778	1.775	1.773	1.782	1.793
52258	21	RIO	El Tablón de Gómez	1.551	1.569	1.570	1.604	1.593	1.579	1.583	1.577	1.567	1.583	1.575	1.567	1.565	1.575	1.588
52260	22	GUA	El Tambo	5.211	5.224	5.252	5.287	5.273	5.250	5.249	5.240	5.235	5.251	5.206	5.166	5.164	5.175	5.188
52520	23	PAS	Francisco Pizarro	5.237	5.253	5.279	5.327	5.329	5.308	5.309	5.335	5.360	5.423	5.446	5.463	5.461	5.472	5.486
52287	24	EXP	Funes	2.396	2.399	2.427	2.474	2.568	2.759	2.962	3.051	3.081	3.091	3.086	3.081	3.079	3.086	3.093
52317	25	EXP	Guachucal	3.286	3.292	3.304	3.328	3.319	3.294	3.260	3.210	3.136	3.071	3.012	2.965	2.961	2.977	2.994
52320	26	SAB	Guaitarilla	4.321	4.336	4.372	4.415	4.393	4.378	4.376	4.374	4.362	4.378	4.350	4.322	4.320	4.330	4.340
52323	27	EXP	Gualmatán	2.158	2.163	2.185	2.249	2.373	2.624	2.865	2.956	2.983	2.994	2.989	2.984	2.982	2.989	2.995
52352	28	EXP	Iles	1.752	1.782	1.850	1.935	2.011	2.073	2.100	2.115	2.121	2.133	2.129	2.126	2.124	2.131	2.138
52354	29	SAB	Imués	1.007	1.011	1.018	1.023	1.019	1.015	1.010	1.003	1.007	1.016	1.011	1.006	1.005	1.010	1.017
52356	30	EXP	Ipiales	75.535	75.702	76.470	77.601	77.747	77.475	77.296	77.201	77.128	77.343	77.188	77.042	77.014	77.123	77.245
52378	31	RIO	La Cruz	6.358	6.372	6.434	6.543	6.769	7.200	7.690	7.922	7.966	8.018	8.005	7.992	7.989	8.005	8.023
52381	32	CEN	La Florida	1.901	1.912	1.927	1.950	1.952	1.951	1.950	1.961	1.977	1.980	1.982	1.982	1.981	1.989	1.997
52385	33	GUA	La Llanada	1.948	1.950	1.973	2.045	2.222	2.570	2.919	3.082	3.134	3.156	3.152	3.148	3.147	3.153	3.159
52390	34	SAN	La Tola	5.893	5.898	5.911	5.846	5.437	4.475	3.518	3.079	2.947	2.928	2.915	2.906	2.905	2.912	2.919
52399	35	JUA	La Unión	12.627	12.681	12.775	12.903	12.887	12.816	12.795	12.765	12.752	12.793	12.740	12.688	12.681	12.708	12.740
52405	36	COR	Leiva	2.955	2.953	2.962	2.987	2.988	2.984	2.961	2.962	2.961	2.967	2.978	2.989	2.988	2.995	3.005
52411	37	OCC	Linares	2.308	2.310	2.319	2.349	2.328	2.320	2.308	2.278	2.254	2.230	2.205	2.188	2.187	2.195	2.204
52418	38	GUA	Los Andes	4.371	4.355	4.383	4.408	4.407	4.387	4.368	4.359	4.359	4.376	4.369	4.362	4.360	4.368	4.378
52427	39	TEL	Magüí Payán	3.314	3.329	3.365	3.457	3.631	4.034	4.847	5.968	6.843	7.325	7.475	7.568	7.565	7.586	7.611
52435	40	PIE	Mallama	1.211	1.208	1.212	1.225	1.227	1.217	1.215	1.219	1.209	1.218	1.223	1.229	1.228	1.235	1.242
52473	41	SAN	Mosquera	3.777	3.784	3.823	3.889	3.920	4.068	4.387	4.910	5.377	5.677	5.773	5.835	5.834	5.845	5.857
52480	42	CEN	Nariño	3.189	3.152	3.088	2.999	2.864	2.752	2.704	2.655	2.653	2.653	2.646	2.639	2.638	2.642	2.647
52490	43	SAN	Olaya Herrera	3.340	3.460	3.845	4.973	7.147	9.278	10.357	10.705	10.804	10.859	10.842	10.826	10.821	10.844	10.869
52506	44	SAB	Ospina	1.950	1.957	1.969	1.981	1.972	1.973	1.958	1.966	1.957	1.965	1.962	1.959	1.957	1.963	1.970
52540	45	COR	Policarpa	2.215	2.209	2.233	2.264	2.290	2.346	2.422	2.496	2.557	2.596	2.603	2.605	2.604	2.611	2.620
52560	46	EXP	Potosí	2.066	2.071	2.082	2.100	2.102	2.091	2.089	2.091	2.094	2.097	2.093	2.090	2.089	2.097	2.106
52565	47	ABA	Providencia	4.159	4.014	3.222	1.976	1.570	1.508	1.501	1.501	1.493	1.501	1.498	1.496	1.495	1.500	1.504
52573	48	EXP	Puerres	2.845	2.862	2.892	2.981	3.098	3.254	3.367	3.418	3.436	3.451	3.445	3.440	3.438	3.445	3.454
52585	49	EXP	Pupiales	5.476	5.579	5.737	5.928	6.045	6.101	6.137	6.160	6.172	6.192	6.182	6.172	6.169	6.184	6.200
52612	50	PIE	Ricaurte	2.278	2.296	2.329	2.375	2.380	2.381	2.389	2.389	2.386	2.399	2.395	2.392	2.389	2.404	2.422
52621	51	TEL	Roberto Payán	939	1.121	1.472	2.011	2.594	3.004	3.223	3.322	3.356	3.389	3.387	3.384	3.382	3.393	3.405
52678	52	ABA	Samaniego	18.027	17.605	15.331	11.349	9.796	9.507	9.457	9.449	9.434	9.462	9.446	9.431	9.426	9.449	9.476
52685	53	RIO	San Bernardo	2.588	2.582	2.593	2.618	2.617	2.599	2.589	2.581	2.593	2.595	2.591	2.587	2.586	2.593	2.602
52687	54	JUA	San Lorenzo	2.173	2.167	2.178	2.198	2.196	2.186	2.179	2.173	2.173	2.180	2.182	2.183	2.180	2.194	2.210
52693	55	RIO	San Pablo	4.016	4.023	4.048	4.091	4.071	4.058	4.048	4.047	4.044	4.051	3.985	3.931	3.928	3.941	3.954
52683	56	OCC	Sandoná	10.056	10.067	10.107	10.208	10.193	10.130	10.099	10.089	10.078	10.112	10.093	10.075	10.071	10.089	10.110
52696	57	SAN	Santa Bárbara	3.554	3.574	3.602	3.646	3.630	3.625	3.610	3.601	3.596	3.608	3.576	3.545	3.543	3.553	3.566
52699	58	ABA	Santacruz	4.276	4.122	3.299	2.022	1.607	1.548	1.528	1.529	1.520	1.529	1.526	1.524	1.523	1.531	1.541
52720	59	SAB	Sapuyes	1.628	1.621	1.634	1.644	1.638	1.615	1.581	1.534	1.471	1.436	1.411	1.395	1.393	1.399	1.406
52786	60	COR	Taminango	3.834	3.873	3.916	3.973	3.987	3.981	3.980	3.977	3.978	3.999	3.992	3.986	3.983	3.998	4.014
52788	61	CEN	Tungua	2.260	2.314	2.418	2.541	2.620	2.680	2.716	2.738	2.754	2.763	2.758	2.754	2.752	2.763	2.774
52835	62	PAS	Tumaco	85.739	85.809	86.352	87.131	87.038	86.601	86.348	86.196	86.091	86.320	86.507	86.614	86.585	86.802	87.047
52838	63	SAB	Túquerres	17.146	17.181	17.293	17.468	17.424	17.332	17.310	17.289	17.250	17.302	17.259	17.215	17.207	17.246	17.289
52885	64	CEN	Yacuanquer	2.574	2.659	2.786	2.952	3.079	3.174	3.232	3.281	3.30						

**ESTIMACIONES Y PROYECCION DE POBLACION CENTRO POBLADO Y RURAL DISPERSO POR MUNICIPIO
DEPARTAMENTO DE NARIÑO - AÑO 2009 - 2023**

Fuente: DANE - Proyecciones de población con base en el Censo Nacional de Población y Vivienda. CNPV-2018

Código DANE	#	Región	Municipios	2009	2010	2011	2012	2013	2014	2015	2016	2017	2018	2019	2020	2021	2022	2023
52001	1	CEN	Pasto	77.882	78.944	80.042	81.155	82.116	82.607	82.456	82.417	83.175	84.835	86.221	87.229	87.238	87.276	87.305
52019	2	RIO	Albán	14.134	14.307	14.441	14.451	14.119	13.034	10.961	8.795	7.478	6.951	6.757	6.638	6.637	6.640	6.642
52022	3	EXP	Aldana	5.534	5.605	5.685	5.759	5.809	5.861	5.822	5.800	5.796	5.843	5.825	5.809	5.811	5.813	5.813
52036	4	OCC	Ancuyá	7.061	7.151	7.224	7.290	7.363	7.335	7.202	6.983	6.768	6.654	6.563	6.517	6.516	6.519	6.521
52051	5	JUA	Arboleda	7.011	7.104	7.203	7.263	7.314	7.331	7.275	7.236	7.217	7.271	7.270	7.269	7.269	7.271	7.274
52079	6	TEL	Barbacoas	19.858	20.185	20.682	21.648	23.539	27.255	33.179	38.790	42.022	43.558	43.978	44.222	44.227	44.244	44.260
52083	7	RIO	Belén	2.887	2.930	2.972	3.013	3.032	3.059	3.043	3.040	3.034	3.060	3.058	3.056	3.056	3.057	3.058
52110	8	JUA	Buesaco	17.776	18.019	18.227	18.376	18.441	18.252	17.825	17.421	17.277	17.356	17.334	17.324	17.323	17.329	17.335
52694	9	JUA	Cartago	5.714	5.777	5.856	5.918	5.983	6.015	5.973	5.965	5.944	5.994	5.995	5.997	5.998	6.000	6.002
52240	10	CEN	Chachagüí	10.339	10.548	10.741	10.872	10.997	11.055	10.997	10.954	10.948	11.022	10.960	10.888	10.887	10.891	10.895
52203	11	RIO	Colón Genova	9.232	9.344	9.444	9.541	9.565	9.399	8.923	8.266	7.710	7.437	7.313	7.224	7.223	7.226	7.229
52207	12	OCC	Consaca	10.994	11.157	11.313	11.444	11.564	11.597	11.566	11.531	11.551	11.638	11.619	11.599	11.598	11.603	11.607
52210	13	EXP	Contadero	5.637	5.711	5.804	5.872	5.937	5.972	5.949	5.914	5.926	5.960	5.944	5.930	5.930	5.932	5.934
52215	14	EXP	Córdoba	12.454	12.606	12.746	12.871	12.928	12.876	12.653	12.470	12.378	12.435	12.420	12.406	12.405	12.410	12.414
52224	15	EXP	Cuspuñ	6.586	6.679	6.753	6.816	6.818	6.715	6.574	6.477	6.458	6.493	6.491	6.491	6.491	6.493	6.495
52227	16	EXP	Cumbal	22.723	23.038	23.424	23.941	24.684	25.849	27.330	28.651	29.474	30.029	30.151	30.220	30.223	30.235	30.246
52233	17	COR	Cumbitara	5.239	5.310	5.369	5.439	5.466	5.425	5.236	4.919	4.569	4.340	4.222	4.139	4.139	4.140	4.142
52250	18	SAN	El Charco	20.931	21.177	21.349	21.287	20.536	18.877	17.015	15.829	15.358	15.271	15.222	15.196	15.195	15.201	15.206
52254	19	GUA	El Peñol	6.305	6.392	6.427	6.466	6.444	6.371	6.241	6.146	6.088	6.106	6.094	6.079	6.078	6.081	6.083
52256	20	COR	El Rosario	9.906	10.065	10.224	10.355	10.449	10.512	10.476	10.416	10.419	10.499	10.391	10.287	10.286	10.290	10.294
52258	21	RIO	El Tablón de Gómez	14.286	14.463	14.605	14.671	14.576	14.164	13.514	13.017	12.775	12.759	12.721	12.694	12.693	12.698	12.702
52260	22	GUA	El Tambo	9.535	9.661	9.764	9.877	9.950	9.974	9.845	9.588	9.292	9.032	8.780	8.643	8.642	8.646	8.649
52520	23	PAS	Francisco Pizarro	8.273	8.416	8.545	8.706	8.815	8.864	8.798	8.733	8.719	8.770	8.730	8.695	8.694	8.698	8.701
52287	24	EXP	Funes	4.755	4.809	4.865	4.922	4.935	4.887	4.722	4.459	4.221	4.131	4.082	4.054	4.054	4.055	4.057
52317	25	EXP	Guachucal	15.495	15.720	15.952	16.135	16.315	16.387	16.327	16.264	16.259	16.379	16.375	16.374	16.373	16.379	16.385
52320	26	SAB	Guaitarilla	10.348	10.479	10.601	10.693	10.680	10.365	9.519	8.369	7.552	7.204	7.072	7.003	7.002	7.005	7.008
52323	27	EXP	Gualmatán	3.853	3.898	3.947	3.992	4.034	4.060	4.044	4.016	4.029	4.063	4.060	4.056	4.056	4.057	4.059
52352	28	EXP	Iles	6.674	6.738	6.716	6.651	6.419	6.100	5.795	5.610	5.514	5.529	5.517	5.506	5.506	5.508	5.510
52354	29	SAB	Imués	7.359	7.465	7.559	7.630	7.679	7.649	7.481	7.161	6.855	6.641	6.519	6.440	6.439	6.442	6.444
52356	30	EXP	Ipiales	36.861	37.329	37.820	38.359	38.830	39.032	38.830	38.591	38.543	38.793	38.804	38.794	38.796	38.813	38.829
52378	31	RIO	La Cruz	12.271	12.415	12.506	12.515	12.364	11.994	11.443	10.984	10.783	10.736	10.692	10.651	10.650	10.654	10.658
52381	32	CEN	La Florida	10.084	10.207	10.345	10.415	10.451	10.271	9.763	9.007	8.384	8.124	8.003	7.929	7.928	7.931	7.934
52385	33	GUA	La Llanada	3.129	3.192	3.250	3.305	3.332	3.352	3.338	3.321	3.308	3.336	3.329	3.322	3.322	3.323	3.324
52390	34	SAN	La Tola	2.948	2.990	3.053	3.143	3.255	3.437	3.747	4.076	4.334	4.483	4.526	4.554	4.555	4.556	4.558
52399	35	JUA	La Unión	19.052	19.297	19.506	19.625	19.580	19.351	19.095	18.937	18.927	19.065	19.063	19.063	19.063	19.070	19.076
52405	36	COR	Leiva	9.187	9.296	9.395	9.495	9.450	9.176	8.528	7.704	7.078	6.801	6.675	6.582	6.581	6.584	6.586
52411	37	OCC	Linares	10.148	10.262	10.390	10.462	10.471	10.265	9.686	8.866	8.276	8.006	7.893	7.824	7.823	7.826	7.829
52418	38	GUA	Los Andes	10.348	10.474	10.571	10.600	10.415	9.698	8.251	6.656	5.606	5.171	5.007	4.906	4.906	4.908	4.909
52427	39	TEL	Magüi Payan	11.280	11.453	11.663	11.976	12.366	12.860	13.669	14.999	16.412	17.380	17.739	17.975	17.977	17.984	17.990
52435	40	PIE	Mallama	7.425	7.526	7.645	7.728	7.811	7.841	7.802	7.749	7.727	7.758	7.737	7.717	7.716	7.719	7.722
52473	41	SAN	Mosquera	6.035	6.099	6.171	6.268	6.333	6.397	6.343	6.287	6.276	6.307	6.510	6.747	6.748	6.750	6.753
52480	42	CEN	Nariño	1.613	1.642	1.658	1.688	1.710	1.701	1.691	1.693	1.701	1.711	1.709	1.707	1.707	1.708	1.708
52490	43	SAN	Olaya Herrera	25.218	24.942	24.061	22.335	19.943	17.645	15.978	15.020	14.594	14.499	14.440	14.384	14.383	14.388	14.393
52506	44	SAB	Ospina	6.734	6.805	6.881	6.916	6.899	6.676	6.191	5.641	5.282	5.140	5.077	5.034	5.034	5.036	5.037
52540	45	COR	Policarpa	8.317	8.432	8.547	8.633	8.680	8.589	8.277	7.814	7.453	7.301	7.224	7.174	7.173	7.176	7.179
52560	46	EXP	Potosí	12.102	12.250	12.416	12.527	12.537	12.199	11.277	9.953	8.844	8.317	8.104	7.968	7.967	7.970	7.973
52565	47	ABA	Providencia	8.095	7.878	7.290	6.332	5.345	4.674	4.311	4.126	4.068	4.071	4.064	4.057	4.057	4.058	4.060
52573	48	EXP	Puerres	6.573	6.660	6.736	6.809	6.828	6.740	6.428	5.898	5.404	5.130	5.005	4.925	4.925	4.927	4.928
52585	49	EXP	Pupiales	14.324	14.506	14.669	14.771	14.755	14.380	13.497	12.398	11.618	11.299	11.152	11.047	11.046	11.050	11.054
52612	50	PIE	Ricaurte	13.845	14.036	14.258	14.548	14.851	15.085	15.357	15.873	16.590	17.232	17.490	17.665	17.667	17.674	17.680
52621	51	TEL	Romero Payán	8.932	8.986	9.117	9.265	9.390	9.437	9.367	9.266	9.239	9.278	9.294	9.310	9.311	9.315	9.318
52678	52	ABA	Samaniego	35.256	35.732	36.153	36.494	36.483	35.473	32.418	27.333	22.544	19.952	18.934	18.311	18.309	18.317	18.323
52685	53	RIO	San Bernardo	12.049	11.738	10.986	9.716	8.428	7.486	6.944	6.686	6.593	6.607	6.595	6.584	6.583	6.586	6.588
52687	54	JUA	San Lorenzo	17.762	17.978	18.113	18.157	17.999	17.581	16.964	16.498	16.301	16.293	16.253	16.216	16.215	16.221	16.227
52693	55	RIO	San Pablo	12.036	12.180	12.336	12.470	12.576	12.581	12.427	12.078	11.692	11.338	11.049	10.862	10.861	10.865	10.869
52683	56	OCC	Sandoná	15.731	15.937	16.132	16.313	16.367	16.173	15.379	13.828	11.941	10.661	10.091	9.695	9.694	9.698	9.701
52696	57	SAN	Santa Bárbara	9.241	9.432	9.600	9.768	9.902	9.967	9.901	9.805	9.767	9.819	9.755	9.697	9.696	9.700	9.703
52699	58	ABA	Santacruz	8.889	8.955	9.043	9.161	9.275	9.304	9.261	9.215	9.205	9.267	9.413	9.550	9.551	9.555	9.558
52720	59	SAB	Sapuyes	6.231	6.317	6.399	6.466	6.510	6.489	6.366	6.142	5.978	5.910	5.866	5.837	5.837	5.839	5.841
52786	60	COR	Taminango	13.190	13.325	13.478	13.637	13.778	13.831	13.798	13.732	13.750	13.855	13.874	13.892	13.894	13.899	13.904
52788	61	CEN	Tangua	10.167	10.317	10.466	10.578	10.676	10.737	10.694	10.654	10.668	10.744	10.639	10.567	10.566	10.570	10.574
52835	62	PAS	Tumaco	82.455	83.792	85.500	88.576	94.234	105.653	125.257	146.571	160.382	167.317	169.276	170.438	170.457	170.524	170.584
52838	63	SAB	Túquerres															

ESTIMACIONES Y PROYECCION DE POBLACION TOTAL POR MUNICIPIO DEPARTAMENTO DE NARIÑO - AÑO 2009 - 2023

Fuente: DANE - Proyecciones de población con base en el Censo Nacional de Población y Vivienda. CNPV-2018

Código DANE	#	Región	Municipios	2009	2010	2011	2012	2013	2014	2015	2016	2017	2018	2019	2020	2021	2022	2023
52001	1	CEN	Pasto	394.200	395.579	398.441	401.906	401.525	399.215	396.389	393.609	391.890	392.930	392.748	392.589	392.567	393.009	393.476
52019	2	RIO	Albán	20.671	20.637	19.660	17.875	16.933	15.745	13.647	11.481	10.167	9.642	9.443	9.320	9.318	9.328	9.339
52022	3	EXP	Aldana	7.073	7.146	7.233	7.323	7.365	7.412	7.364	7.351	7.341	7.392	7.375	7.361	7.359	7.367	7.376
52036	4	OCC	Ancuyá	9.177	9.279	9.370	9.454	9.523	9.492	9.349	9.126	8.907	8.801	8.678	8.603	8.601	8.610	8.621
52051	5	JUA	Arboleda	8.166	8.265	8.371	8.442	8.492	8.511	8.444	8.410	8.383	8.443	8.431	8.420	8.418	8.427	8.437
52079	6	TEL	Barbacoas	31.841	32.182	32.748	33.850	35.711	39.370	45.266	50.859	54.061	55.633	56.195	56.526	56.524	56.586	56.653
52083	7	RIO	Belén	6.109	6.174	6.227	6.306	6.309	6.325	6.293	6.300	6.286	6.322	6.311	6.301	6.300	6.306	6.314
52110	8	JUA	Buesaco	22.716	23.030	23.369	23.727	24.064	24.143	23.966	23.774	23.736	23.908	23.909	23.910	23.909	23.935	23.964
52694	9	JUA	Cartago	6.554	6.618	6.706	6.773	6.838	6.869	6.817	6.803	6.784	6.843	6.831	6.820	6.818	6.826	6.834
52240	10	CEN	Chachagüí	14.679	14.871	15.075	15.242	15.363	15.406	15.333	15.288	15.267	15.354	15.328	15.303	15.299	15.316	15.334
52203	11	RIO	Colón Genova	10.319	10.421	10.533	10.636	10.656	10.487	10.010	9.348	8.802	8.526	8.403	8.316	8.314	8.323	8.333
52207	12	OCC	Consaca	12.814	13.022	13.251	13.467	13.619	13.683	13.671	13.659	13.680	13.784	13.761	13.738	13.735	13.750	13.766
52210	13	EXP	Contadero	7.593	7.648	7.574	7.345	7.284	7.279	7.256	7.218	7.230	7.270	7.252	7.236	7.234	7.242	7.251
52215	14	EXP	Córdoba	14.702	14.965	15.273	15.594	15.798	15.840	15.673	15.515	15.439	15.516	15.496	15.477	15.474	15.490	15.509
52224	15	EXP	Cusapud	8.799	8.973	9.151	9.320	9.389	9.331	9.234	9.155	9.144	9.201	9.199	9.198	9.198	9.208	9.219
52227	16	EXP	Cumbal	24.852	25.688	26.987	28.683	30.410	32.156	33.928	35.393	36.273	36.864	36.975	37.033	37.032	37.072	37.116
52233	17	COR	Cumbitara	6.593	6.678	6.740	6.839	6.876	6.849	6.695	6.428	6.137	5.948	5.843	5.768	5.767	5.773	5.780
52250	18	SAN	El Charco	27.885	28.134	28.359	28.372	27.606	25.929	24.075	22.914	22.492	22.505	22.528	22.550	22.549	22.574	22.601
52254	19	GUA	El Peñol	7.252	7.362	7.434	7.523	7.557	7.549	7.472	7.420	7.391	7.446	7.443	7.442	7.442	7.450	7.459
52256	20	COR	El Rosario	13.525	13.591	13.256	12.523	12.292	12.303	12.251	12.196	12.193	12.280	12.169	12.062	12.059	12.072	12.087
52258	21	RIO	El Tablón de Gómez	15.837	16.032	16.175	16.275	16.169	15.743	15.097	14.594	14.342	14.342	14.296	14.261	14.258	14.273	14.290
52260	22	GUA	El Tambo	14.746	14.885	15.016	15.164	15.223	15.224	15.094	14.828	14.527	14.283	13.986	13.809	13.806	13.821	13.837
52520	23	PAS	Francisco Pizarro	13.510	13.669	13.824	14.033	14.144	14.172	14.107	14.068	14.079	14.193	14.176	14.158	14.155	14.170	14.187
52287	24	EXP	Funes	7.151	7.208	7.292	7.396	7.503	7.646	7.684	7.510	7.302	7.222	7.168	7.135	7.133	7.141	7.150
52317	25	EXP	Guachucal	18.781	19.012	19.256	19.463	19.634	19.681	19.587	19.474	19.395	19.450	19.387	19.339	19.334	19.356	19.379
52320	26	SAB	Guaitarilla	14.669	14.815	14.973	15.108	15.073	14.743	13.895	12.743	11.914	11.582	11.422	11.325	11.322	11.335	11.348
52323	27	EXP	Gualmatán	6.011	6.061	6.132	6.241	6.407	6.684	6.909	6.972	7.012	7.057	7.049	7.040	7.038	7.046	7.054
52352	28	EXP	Iles	8.426	8.520	8.566	8.586	8.430	8.173	7.895	7.725	7.635	7.662	7.646	7.632	7.630	7.639	7.648
52354	29	SAB	Imués	8.366	8.476	8.577	8.653	8.698	8.664	8.491	8.164	7.862	7.657	7.530	7.446	7.444	7.452	7.461
52356	30	EXP	Ipiales	112.396	113.031	114.290	115.960	116.577	116.507	116.126	115.792	115.671	116.136	115.992	115.836	115.810	115.936	116.074
52378	31	RIO	La Cruz	18.629	18.787	18.940	19.058	19.133	19.194	19.133	18.906	18.749	18.754	18.697	18.643	18.639	18.659	18.681
52381	32	CEN	La Florida	11.985	12.119	12.272	12.365	12.403	12.222	11.713	10.968	10.361	10.104	9.985	9.911	9.909	9.920	9.931
52385	33	GUA	La Llanada	5.077	5.142	5.223	5.350	5.554	5.922	6.257	6.403	6.442	6.492	6.481	6.470	6.469	6.476	6.483
52390	34	SAN	La Tola	8.841	8.888	8.964	8.989	8.692	7.912	7.265	7.155	7.281	7.411	7.441	7.460	7.460	7.468	7.477
52399	35	JUA	La Unión	31.679	31.978	32.281	32.528	32.467	32.167	31.890	31.702	31.679	31.858	31.803	31.751	31.744	31.778	31.816
52405	36	COR	Leiva	12.142	12.249	12.357	12.482	12.438	12.160	11.489	10.666	10.039	9.768	9.653	9.571	9.569	9.579	9.591
52411	37	OCC	Linares	12.456	12.572	12.709	12.811	12.799	12.585	11.994	11.144	10.530	10.236	10.098	10.012	10.010	10.021	10.033
52418	38	GUA	Los Andes	14.719	14.829	14.954	15.008	14.822	14.085	12.619	11.015	9.965	9.547	9.376	9.268	9.266	9.276	9.287
52427	39	TEL	Magüí Payán	14.594	14.782	15.028	15.433	15.997	16.894	18.516	20.967	23.255	24.705	25.214	25.543	25.542	25.570	25.601
52435	40	PIE	Mallama	8.636	8.734	8.857	8.953	9.038	9.058	9.017	8.968	8.936	8.976	8.960	8.946	8.944	8.954	8.964
52473	41	SAN	Mosquera	9.812	9.883	9.994	10.157	10.253	10.465	10.730	11.197	11.653	11.984	12.283	12.582	12.582	12.595	12.610
52480	42	CEN	Nariño	4.802	4.794	4.746	4.687	4.574	4.453	4.395	4.348	4.354	4.364	4.355	4.346	4.345	4.350	4.355
52490	43	SAN	Olaya Herrera	28.558	28.402	27.906	27.308	27.090	26.923	26.335	25.725	25.398	25.358	25.282	25.210	25.204	25.232	25.262
52506	44	SAB	Ospina	8.684	8.762	8.850	8.897	8.871	8.649	8.149	7.607	7.239	7.105	7.039	6.993	6.991	6.999	7.007
52540	45	COR	Policarpa	10.532	10.641	10.780	10.897	10.970	10.935	10.699	10.310	10.010	9.897	9.827	9.779	9.777	9.787	9.799
52560	46	EXP	Polosí	14.168	14.321	14.498	14.627	14.639	14.290	13.366	12.044	10.938	10.414	10.197	10.058	10.056	10.067	10.079
52565	47	ABA	Providencia	12.254	11.892	10.512	8.308	6.915	6.182	5.812	5.627	5.561	5.572	5.562	5.553	5.552	5.558	5.564
52573	48	EXP	Puerres	9.418	9.522	9.628	9.790	9.926	9.994	9.795	9.316	8.840	8.581	8.450	8.365	8.363	8.372	8.382
52585	49	EXP	Pupiales	19.800	20.085	20.406	20.699	20.800	20.481	19.634	18.558	17.790	17.491	17.334	17.219	17.215	17.234	17.254
52612	50	PIE	Ricaurte	16.123	16.332	16.587	16.923	17.231	17.466	17.746	18.262	18.976	19.631	19.885	20.057	20.056	20.078	20.102
52621	51	TEL	Roberto Payán	9.871	10.107	10.589	11.276	11.984	12.441	12.590	12.588	12.595	12.667	12.681	12.694	12.693	12.708	12.723
52678	52	ABA	Samaniégo	53.283	53.337	51.484	47.483	46.279	44.980	41.875	36.782	31.978	29.414	28.380	27.742	27.735	27.766	27.799
52685	53	RIO	San Bernardo	14.637	14.320	13.579	12.334	11.045	10.085	9.533	9.267	9.186	9.202	9.186	9.171	9.169	9.179	9.190
52687	54	JUA	San Lorenzo	19.935	20.145	20.291	20.355	20.195	19.767	19.143	18.671	18.474	18.473	18.435	18.399	18.395	18.415	18.437
52693	55	RIO	San Pablo	16.052	16.203	16.384	16.561	16.647	16.639	16.475	16.125	15.736	15.389	15.034	14.793	14.789	14.806	14.823
52683	56	OCC	Sandoná	25.787	26.004	26.239	26.521	26.560	26.303	25.478	23.917	22.019	20.773	20.184	19.770	19.765	19.787	19.811
52696	57	SAN	Santa Bárbara	12.795	13.006	13.202	13.414	13.532	13.592	13.511	13.406	13.363	13.427	13.331	13.242	13.239	13.253	13.269
52699	58	ABA	Santacruz	13.165	13.077	12.342	11.183	10.882	10.852	10.789	10.744	10.725	10.796	10.939	11.074	11.074	11.086	11.099
52720	59	SAB	Sapuyes	7.859	7.938	8.033	8.110	8.148	8.104	7.947	7.676	7.449	7.346	7.277	7.232	7.230	7.238	7.247
52786	60	COR	Taminango	17.024	17.198	17.394	17.610	17.765	17.812	17.778	17.709	17.728	17.854	17.866	17.878	17.877	17.897	17.918
52788	61	CEN	Tangua	12.427	12.631	12.884	13.119	13.296	13.417	13.410	13.392	13.422	13.507	13.397	13.321	13.318	13.333	13.348
52835	62	PAS	Tumaco	168.194	169.601													



**PROYECCIONES DE POBLACION MUNICIPAL POR GRUPOS QUINQUENALES DE EDAD
DEPARTAMENTO DE NARIÑO - AÑO 2018**

Fuente: DANE - Proyecciones de población con base en el CNPV - 2018, Actualizado el 14 de febrero de 2020

Código DANE	#	Región	Municipios	0-4	5-9	10-14	15-19	20-24	25-29	30-34	35-39	40-44	45-49	50-54	55-59	60-64	65-69	70-74	75-79	80-84	85-89	90-94	95-99	100 y más años	TOTAL
52001	1	CEN	Pasto	24.252	24.212	26.239	30.891	34.123	33.605	32.267	30.781	27.323	25.957	25.003	21.269	17.250	13.466	10.321	6.936	4.319	2.624	1.426	509	157	392.930
52019	2	RIO	Albán	586	601	670	782	833	751	714	725	678	631	565	479	401	355	282	213	161	120	73	20	2	9.642
52022	3	EXP	Aldana	512	506	533	582	591	553	584	604	538	480	426	350	280	247	207	159	113	76	34	16	1	7.392
52036	4	OCC	Ancuyá	444	464	520	604	634	616	654	679	618	586	545	484	434	416	368	281	199	140	85	28	2	8.801
52051	5	JUA	Arboleda	578	589	638	712	751	692	631	557	503	499	462	415	351	297	254	191	137	102	59	24	1	8.443
52079	6	TEL	Barbacoas	7.282	6.744	6.335	6.022	5.265	4.272	3.682	3.218	2.676	2.331	2.059	1.733	1.285	897	601	464	351	209	112	70	25	55.633
52083	7	RIO	Belén	396	380	400	478	537	492	455	468	459	444	403	346	285	231	187	141	100	67	37	14	2	6.322
52110	8	JUA	Buesaco	1.519	1.630	1.844	1.999	1.901	1.712	1.690	1.650	1.535	1.501	1.375	1.193	1.064	1.011	832	598	409	251	128	49	17	23.908
52694	9	JUA	Cartago	453	476	534	589	602	554	559	552	478	393	317	276	255	240	201	143	98	67	37	18	1	6.843
52240	10	CEN	Chachagüí	1.052	1.068	1.159	1.278	1.308	1.216	1.209	1.173	1.006	877	783	706	632	585	473	336	226	150	83	29	5	15.354
52203	11	RIO	Colón Genova	492	525	606	701	722	645	612	598	551	519	479	422	378	357	301	226	163	113	79	33	4	8.526
52207	12	OCC	Consaca	685	799	985	1.127	1.084	917	927	1.012	1.015	989	881	718	586	557	520	400	260	167	108	44	3	13.784
52210	13	EXP	Contadero	521	515	528	557	588	552	512	489	459	451	415	364	318	288	250	192	128	79	42	21	1	7.270
52215	14	EXP	Córdoba	1.230	1.184	1.224	1.372	1.450	1.311	1.158	1.049	966	883	759	652	547	487	416	309	224	158	96	35	6	15.516
52224	15	EXP	Cuaspuñ	725	703	706	729	777	777	738	669	600	553	479	401	328	291	243	181	131	102	53	14	1	9.201
52227	16	EXP	Cumbal	3.104	2.895	2.843	3.033	3.245	3.147	3.032	2.824	2.527	2.228	1.791	1.440	1.225	1.111	903	626	416	271	147	45	11	36.864
52233	17	COR	Cumbitara	382	420	494	556	542	476	478	448	388	338	284	247	211	185	167	144	95	49	25	17	2	5.948
52250	18	SAN	El Charco	3.025	2.799	2.600	2.395	2.000	1.633	1.477	1.336	1.129	954	793	657	515	394	275	201	149	82	46	33	12	22.505
52254	19	GUA	El Peñol	341	409	510	604	614	568	565	524	480	505	493	429	346	311	252	183	133	95	58	28	2	7.446
52256	20	COR	El Rosario	698	798	962	1.069	1.018	892	888	908	888	833	701	604	541	494	407	277	149	80	46	23	4	12.280
52258	21	RIO	El Tablón de Gómez	829	913	1.104	1.338	1.398	1.195	1.116	1.106	1.010	895	757	630	520	457	377	282	193	127	68	23	4	14.342
52260	22	GUA	El Tambo	804	867	1.003	1.140	1.110	1.008	1.034	1.030	934	897	852	779	695	618	510	387	272	184	111	42	6	14.283
52520	23	PAS	Francisco Pizarro	1.522	1.519	1.533	1.434	1.133	953	932	917	830	729	653	570	476	374	230	136	106	64	43	36	3	14.193
52287	24	EXP	Funes	384	462	575	626	552	466	498	528	497	456	410	374	333	309	278	202	132	77	41	20	2	7.222
52317	25	EXP	Guachucal	1.289	1.198	1.208	1.403	1.645	1.655	1.605	1.508	1.439	1.420	1.214	942	745	659	546	401	273	178	86	30	6	19.450
52320	26	SAB	Guaitarilla	637	696	822	946	955	811	784	806	789	805	760	658	555	488	405	285	183	110	57	27	3	11.582
52323	27	EXP	Gualmatán	374	402	468	553	566	538	529	527	522	508	445	373	302	262	242	194	127	69	34	20	2	7.057
52352	28	EXP	Iles	565	555	579	631	666	625	570	521	480	459	430	371	296	267	233	176	118	76	29	14	1	7.662
52354	29	SAB	Imués	379	414	498	614	658	575	562	556	497	492	482	436	377	353	290	206	134	81	35	16	2	7.657
52356	30	EXP	Ipiales	9.033	8.814	9.071	9.819	###	9.565	9.268	8.893	7.920	7.300	6.642	5.466	4.282	3.318	2.569	1.774	1.159	723	361	119	39	116.136
52378	31	RIO	La Cruz	1.126	1.152	1.263	1.410	1.506	1.480	1.484	1.448	1.321	1.246	1.135	999	850	740	606	436	281	166	75	26	4	18.754
52381	32	CEN	La Florida	571	588	649	735	787	753	749	732	674	662	634	581	512	459	366	260	174	116	70	28	4	10.104
52385	33	GUA	La Llanada	584	525	495	537	590	566	499	460	422	394	348	274	215	180	141	105	72	51	28	6	0	6.492
52390	34	SAN	La Tola	910	882	861	800	669	527	446	392	345	315	279	247	219	175	128	95	65	37	11	8	0	7.411
52399	35	JUA	La Unión	2.086	2.062	2.211	2.560	2.765	2.597	2.443	2.340	2.137	2.070	1.955	1.663	1.334	1.094	880	661	460	291	156	68	25	31.858
52405	36	COR	Leiva	647	770	929	940	824	743	751	700	615	558	497	442	372	300	245	182	124	73	38	16	2	9.768
52411	37	OCC	Linares	502	567	686	783	787	739	754	767	720	685	622	535	456	429	392	308	222	151	91	39	1	10.236
52418	38	GUA	Los Andes	689	698	751	819	794	749	736	704	633	587	515	431	365	314	254	199	141	91	46	28	3	9.547
52427	39	TEL	Magüi Payán	3.571	3.225	2.941	2.824	2.521	1.992	1.609	1.286	1.041	888	739	603	440	315	227	178	126	84	51	36	8	24.705
52435	40	PIE	Mallama	653	657	700	752	783	731	706	654	566	525	472	402	338	299	237	189	138	96	57	20	1	8.976
52473	41	SAN	Mosquera	1.029	1.083	1.228	1.393	1.348	1.103	914	792	650	531	458	399	312	241	175	123	83	47	36	33	6	11.984
52480	42	CEN	Nariño	293	289	300	334	360	381	384	336	288	280	257	217	196	164	113	77	52	27	11	5	0	4.364
52490	43	SAN	Olaya Herrera	3.203	3.050	2.945	2.813	2.422	1.987	1.732	1.487	1.198	1.029	896	723	548	440	326	225	153	83	47	41	10	25.358
52506	44	SAB	Osipina	445	441	481	568	607	563	532	494	462	484	466	398	291	231	221	183	121	67	33	16	1	7.105
52540	45	COR	Policarpa	610	702	859	989	949	841	784	736	652	591	515	429	331	275	236	177	106	60	37	15	3	9.897
52560	46	EXP	Potosí	875	777	720	771	832	795	774	742	710	669	571	491	427	384	315	236	156	102	51	15	1	10.414
52565	47	ABA	Providencia	419	404	425	485	506	462	445	417	368	331	271	217	189	186	163	120	82	45	21	14	2	5.572
52573	48	EXP	Puerres	615	608	623	640	636	612	625	621	560	520	493	434	365	327	304	238	163	106	59	29	3	8.581
52585	49	EXP	Pupiales	1.139	1.125	1.186	1.302	1.376	1.311	1.285	1.299	1.231	1.195	1.128	973	782	643	522	403	280	177	93	35	6	17.491
52612	50	PIE	Ricaurte	2.278	2.164	2.105	2.058	1.923	1.630	1.427	1.268	1.043	823	647	524	441	406	303	232	178	106	48	23	4	19.631
52621	51	TEL	Roberto Payán	1.556	1.502	1.474	1.395	1.165	952	873	764	631	541	451	378	317	252	160	101	74	41	23	16	1	12.667
52678	52	ABA	Samaniego	1.739	1.838	2.124	2.516	2.664	2.425	2.272	2.175	2.028	1.928	1.724	1.399	1.122	1.020	869	629	415	274	175	68	10	29.414
52685	53	RIO	San Bernardo	644	622	644	712	804	808	800	721	593	544	496	424	369	313	255	193	127	76	36	20	1	9.202
52687	54	JUA	San Lorenzo	1.096	1.179	1.371	1.585	1.597	1.442	1.384	1.293	1.173	1.133	1.041	937	846	768	597	408	282	192	111	34	4	18.473

**PROYECCIONES DE POBLACION MUNICIPAL POR GRUPOS QUINQUENALES DE EDAD
DEPARTAMENTO DE NARIÑO - AÑO 2019**

Fuente: DANE - Proyecciones de población con base en el CNPV - 2018, Actualizado el 14 de febrero de 2020

Código DANE	#	Región	Municipios	0-4	5-9	10-14	15-19	20-24	25-29	30-34	35-39	40-44	45-49	50-54	55-59	60-64	65-69	70-74	75-79	80-84	85-89	90-94	95-99	100 y más años	TOTAL
52001	1	CEN	Pasto	24.023	23.977	25.580	29.869	33.535	33.682	32.102	30.835	27.626	25.835	25.186	21.839	17.693	13.809	10.598	7.228	4.475	2.691	1.462	528	175	392.748
52019	2	RIO	Albán	568	584	642	749	806	736	693	711	669	622	559	479	402	350	285	214	161	118	72	21	2	9.443
52022	3	EXP	Aldana	507	500	522	567	583	554	576	604	542	480	431	356	285	248	214	161	116	76	35	16	2	7.375
52036	4	CEN	Ancuyá	433	451	502	580	617	607	638	669	614	578	542	487	436	414	371	284	200	138	85	30	2	8.678
52051	5	JUA	Arboleda	574	581	625	696	742	693	624	558	508	498	468	423	358	299	260	196	141	100	61	24	2	8.431
52079	6	TEL	Barbacoas	7.316	6.792	6.310	5.972	5.286	4.351	3.700	3.276	2.748	2.370	2.120	1.796	1.331	919	628	485	363	216	115	74	27	56.195
52083	7	RIO	Belén	391	377	387	465	529	491	451	468	462	444	406	353	291	234	193	145	102	68	38	14	2	6.311
52110	8	JUA	Buesaco	1.504	1.616	1.807	1.951	1.878	1.715	1.675	1.653	1.550	1.503	1.394	1.218	1.085	1.022	854	615	417	254	128	53	17	23.909
52694	9	JUA	Cartago	448	472	523	577	595	555	553	552	481	394	321	282	258	243	204	149	100	68	36	18	2	6.831
52240	10	CEN	Chachagüí	1.040	1.057	1.134	1.247	1.290	1.217	1.199	1.171	1.016	878	794	719	644	589	486	346	229	152	84	31	5	15.328
52203	11	RIO	Colón Genova	480	512	585	677	702	638	596	590	548	512	480	424	378	355	305	229	162	113	78	34	5	8.403
52207	12	CEN	Conscara	676	790	965	1.097	1.071	916	914	1.012	1.022	989	891	731	594	562	530	411	265	168	108	46	3	13.761
52210	13	EXP	Contadero	515	508	516	543	581	550	506	490	461	451	420	370	321	293	254	198	129	80	42	22	2	7.252
52215	14	EXP	Córdoba	1.218	1.174	1.200	1.342	1.433	1.314	1.147	1.052	974	886	769	666	555	493	427	319	228	159	96	37	7	15.496
52224	15	EXP	Cuaspué	718	697	693	712	769	777	732	670	608	554	485	410	335	295	250	187	136	103	52	14	2	9.199
52227	16	EXP	Cumbal	3.085	2.887	2.800	2.980	3.223	3.169	3.013	2.843	2.564	2.244	1.822	1.476	1.253	1.129	930	648	427	274	148	49	11	36.975
52233	17	COR	Cumbitara	371	411	477	535	527	470	466	441	386	332	283	247	212	183	169	144	97	48	24	18	2	5.843
52250	18	SAN	El Charco	3.011	2.794	2.564	2.350	1.988	1.649	1.472	1.349	1.149	962	808	676	530	402	284	209	152	84	47	34	14	22.528
52254	19	GUA	El Peñol	337	401	501	589	605	571	557	524	484	507	498	438	352	313	256	189	135	94	61	29	2	7.443
52256	20	COR	El Rosario	685	785	934	1.038	996	887	869	904	887	828	705	611	544	495	413	284	149	81	46	23	5	12.169
52258	21	RIO	El Tablón de Gómez	818	904	1.081	1.308	1.378	1.198	1.099	1.107	1.017	896	765	642	528	459	387	289	195	128	68	24	5	14.296
52260	22	GUA	El Tambo	780	842	959	1.087	1.071	989	1.004	1.012	923	877	844	779	694	614	510	389	273	181	109	43	6	13.986
52520	23	PAS	Francisco Pizarro	1.511	1.511	1.505	1.401	1.121	958	926	923	842	732	662	583	486	380	235	141	109	66	44	37	3	14.176
52287	24	EXP	Funes	376	456	557	605	538	465	490	525	498	453	410	380	338	311	281	210	133	77	43	20	2	7.168
52317	25	EXP	Guachucal	1.273	1.184	1.181	1.366	1.622	1.653	1.583	1.507	1.449	1.416	1.225	958	755	663	559	411	279	179	87	30	7	19.387
52320	26	SAB	Guaitarilla	620	683	790	908	929	803	765	797	786	792	759	663	558	488	408	291	184	109	58	27	4	11.422
52323	27	EXP	Gualmatán	369	397	458	536	559	537	524	527	526	506	450	381	307	266	247	201	130	69	36	21	2	7.049
52352	28	EXP	Iles	559	549	567	614	658	625	563	520	486	460	434	377	302	269	241	179	121	76	31	13	2	7.646
52354	29	SAB	Imués	370	402	480	591	640	566	544	548	494	484	481	436	377	350	291	209	134	80	35	16	2	7.530
52356	30	EXP	Ipiales	8.948	8.734	8.856	9.514	9.847	9.595	9.216	8.919	8.015	7.282	6.706	5.614	4.393	3.395	2.642	1.843	1.198	739	369	124	43	115.992
52378	31	RIO	La Cruz	1.111	1.138	1.230	1.367	1.479	1.478	1.467	1.446	1.332	1.241	1.144	1.016	868	750	619	448	287	167	78	27	4	18.697
52381	32	CEN	La Florida	559	575	628	711	767	744	734	724	673	653	634	584	515	458	370	264	172	115	71	29	5	9.985
52385	33	GUA	La Llanada	578	521	484	521	583	567	496	461	427	394	353	280	220	182	146	108	74	52	26	8	0	6.481
52390	34	SAN	La Tola	910	882	849	787	664	535	446	397	353	316	284	255	226	180	133	99	66	40	10	9	0	7.441
52399	35	JUA	La Unión	2.062	2.040	2.159	2.490	2.724	2.599	2.419	2.340	2.158	2.066	1.974	1.699	1.361	1.109	901	682	472	292	158	71	27	31.803
52405	36	COR	Leiva	636	756	899	909	807	737	738	694	615	554	497	448	375	301	248	184	124	74	39	16	2	9.653
52411	37	COR	Linares	490	554	663	751	767	730	736	756	719	673	621	540	456	428	396	313	223	149	91	40	2	10.098
52418	38	GUA	Los Andes	671	681	722	783	770	738	719	694	629	576	513	434	363	316	254	203	142	89	47	28	4	9.376
52427	39	TEL	Magüi Payán	3.632	3.286	2.962	2.828	2.557	2.052	1.639	1.324	1.081	913	770	632	463	326	240	188	132	87	52	41	9	25.214
52435	40	PIE	Mallama	646	651	686	736	773	733	698	654	571	527	477	411	341	303	243	193	142	95	58	20	2	8.960
52473	41	SAN	Mosquera	1.050	1.106	1.237	1.395	1.367	1.138	936	817	676	549	477	420	330	252	185	131	88	49	36	37	7	12.283
52480	42	CEN	Nariño	289	286	293	323	353	383	379	337	292	279	258	222	200	167	117	80	54	26	12	5	0	4.355
52490	43	SAN	Olaya Herrera	3.181	3.030	2.890	2.746	2.396	2.000	1.722	1.496	1.216	1.032	909	743	562	447	335	233	158	84	47	44	11	25.282
52506	44	SAB	Ospina	435	434	468	548	594	559	523	489	461	482	468	401	295	230	226	186	121	69	32	16	2	7.039
52540	45	COR	Policarpa	602	691	840	960	933	836	776	731	658	588	520	432	338	275	242	181	107	61	36	17	3	9.827
52560	46	EXP	Potosí	848	755	692	736	805	782	750	729	703	656	566	492	425	381	317	237	157	99	51	15	1	10.197
52565	47	ABA	Providencia	413	402	416	472	500	464	440	417	373	330	275	223	190	189	167	121	86	46	21	15	2	5.562
52573	48	EXP	Puerres	600	593	601	613	618	604	611	614	556	511	491	436	366	329	303	244	163	104	61	29	3	8.450
52585	49	EXP	Pupiales	1.118	1.104	1.149	1.257	1.345	1.302	1.263	1.288	1.232	1.185	1.132	984	790	646	531	411	284	177	92	37	7	17.334
52612	50	PIE	Ricaurte	2.295	2.185	2.105	2.048	1.937	1.663	1.435	1.292	1.072	838	667	543	457	418	316	241	186	108	50	24	5	19.885
52621	51	TEL	Roberto Payán	1.550	1.499	1.455	1.371	1.157	963	868	772	642	543	460	390	326	257	163	105	76	43	22	17	2	12.681
52678	52	ABA	Samaniego	1.661	1.761	2.008	2.370	2.538	2.346	2.170	2.102	1.980	1.865	1.688	1.384	1.103	996	858	626	409	266	169	71	9	28.380
52685	53	RIO	San Bernardo	636	618	629	693	795	808	792	721	599	545	501	434	375	315	262	199	129	75	37	21	2	9.186
52687	54	JUA	San Lorenzo	1.082	1.167	1.344	1.548	1.576	1.446	1.364	1.293	1.183	1.135	1.051	955	859	773	609	418	288	193	109	37	5	18.435
52693	55	RIO	San Pablo	877	922	1.017	1.11																		



**PROYECCIONES DE POBLACION MUNICIPAL POR GRUPOS QUINQUENALES DE EDAD
DEPARTAMENTO DE NARIÑO - AÑO 2020**

Fuente: DANE - Proyecciones de población con base en el CNPV - 2018, Actualizado el 14 de febrero de 2020

Código DANE	#	Región	Municipios	0-4	5-9	10-14	15-19	20-24	25-29	30-34	35-39	40-44	45-49	50-54	55-59	60-64	65-69	70-74	75-79	80-84	85-89	90-94	95-99	100 y más años	TOTAL
52001	1	CEN	Pasto	23.736	23.794	25.042	28.880	32.860	33.716	31.993	30.804	27.976	25.768	25.269	22.408	18.134	14.189	10.849	7.526	4.643	2.768	1.496	550	188	392.589
52019	2	RIO	Albán	555	572	623	721	782	730	677	701	669	611	561	484	403	353	286	217	164	117	71	21	2	9.320
52022	3	EXP	Aldana	500	496	511	556	572	555	570	603	548	479	436	361	291	251	216	167	119	77	35	16	2	7.361
52036	4	OCC	Ancuyá	423	443	488	561	601	602	626	662	614	571	544	491	441	413	375	291	201	140	83	31	2	8.603
52051	5	JUA	Arboleda	565	579	614	681	732	694	615	559	513	498	476	428	365	302	265	200	145	101	60	26	2	8.420
52079	6	TEL	Barbacoas	7.299	6.827	6.274	5.903	5.268	4.417	3.703	3.313	2.809	2.402	2.168	1.852	1.376	937	649	506	378	220	116	77	32	56.526
52083	7	RIO	Belén	386	372	380	451	516	494	447	465	468	444	408	359	297	239	195	152	104	70	37	15	2	6.301
52110	8	JUA	Buesaco	1.485	1.605	1.776	1.905	1.849	1.722	1.658	1.653	1.569	1.503	1.410	1.241	1.109	1.033	871	635	427	255	130	54	20	23.910
52694	9	JUA	Cartago	441	468	516	565	586	558	545	552	487	393	326	286	263	246	209	149	105	67	37	19	2	6.820
52240	10	CEN	Chachagüí	1.024	1.050	1.113	1.215	1.270	1.221	1.187	1.170	1.028	877	802	731	658	595	495	357	236	152	84	33	5	15.303
52203	11	RIO	Colón Genova	467	504	571	654	686	632	584	583	547	509	480	426	384	352	309	233	165	111	79	34	6	8.316
52207	12	OCC	Consaca	666	783	946	1.071	1.054	918	901	1.009	1.029	989	901	742	605	565	540	423	268	168	111	46	3	13.738
52210	13	EXP	Contadero	507	503	508	530	571	550	499	488	467	450	423	377	328	293	260	203	132	81	42	22	2	7.236
52215	14	EXP	Córdoba	1.201	1.169	1.180	1.313	1.412	1.320	1.136	1.051	987	885	781	675	569	496	437	329	233	160	99	37	7	15.477
52224	15	EXP	Cuaspué	709	694	681	695	758	781	725	672	615	555	491	418	342	300	256	193	139	103	54	15	2	9.198
52227	16	EXP	Cumbal	3.055	2.878	2.763	2.924	3.191	3.189	2.990	2.853	2.600	2.254	1.851	1.507	1.284	1.142	954	671	437	277	150	52	11	37.033
52233	17	COR	Cumbitara	363	403	464	516	515	466	457	437	384	329	283	250	213	183	168	146	99	47	25	18	2	5.768
52250	18	SAN	El Charco	2.991	2.793	2.536	2.307	1.970	1.666	1.468	1.358	1.170	968	822	694	547	410	292	216	158	85	46	38	15	22.550
52254	19	GUA	El Peñol	332	399	492	576	596	571	551	525	490	506	505	444	360	313	263	193	138	95	60	31	2	7.442
52256	20	COR	El Rosario	671	774	910	1.007	975	883	852	894	889	822	710	615	551	492	421	289	151	81	46	24	5	12.062
52258	21	RIO	El Tablón de Gómez	806	898	1.063	1.279	1.360	1.199	1.085	1.105	1.026	896	776	651	538	461	395	297	198	130	67	26	5	14.261
52260	22	GUA	El Tambo	761	823	931	1.045	1.041	978	981	998	923	864	842	785	699	613	516	393	277	181	108	44	6	13.809
52520	23	PAS	Francisco Pizarro	1.496	1.506	1.482	1.368	1.106	964	920	926	853	736	671	594	498	385	241	147	111	68	45	38	3	14.158
52287	24	EXP	Funes	369	450	545	585	526	464	484	522	503	450	413	385	343	314	286	215	136	78	44	21	2	7.135
52317	25	EXP	Guachucal	1.252	1.176	1.158	1.335	1.597	1.654	1.561	1.504	1.460	1.414	1.237	972	769	667	569	424	283	181	87	32	7	19.339
52320	26	SAB	Guaitarilla	606	672	770	877	905	797	753	789	789	785	759	670	565	489	414	298	187	110	58	28	4	11.325
52323	27	EXP	Gualmatán	364	393	449	521	547	538	520	525	531	505	453	387	315	268	251	210	132	71	36	22	2	7.040
52352	28	EXP	Iles	551	545	556	598	647	628	557	520	491	459	439	385	308	271	244	185	123	78	31	14	2	7.632
52354	29	SAB	Imués	360	396	467	570	625	561	532	541	494	479	482	436	382	346	294	212	136	80	34	17	2	7.446
52356	30	EXP	IpiALES	8.842	8.671	8.679	9.220	9.662	9.617	9.177	8.916	8.121	7.274	6.746	5.760	4.504	3.478	2.706	1.917	1.239	756	375	131	45	115.836
52378	31	RIO	La Cruz	1.093	1.126	1.204	1.326	1.449	1.478	1.449	1.440	1.344	1.236	1.151	1.036	884	759	631	464	294	168	79	28	4	18.643
52381	32	CEN	La Florida	548	567	612	689	750	741	720	717	674	649	638	589	521	456	376	268	176	115	70	30	5	9.911
52385	33	GUA	La Llanada	572	517	474	507	573	569	494	460	433	394	356	285	226	186	150	110	76	54	26	8	0	6.470
52390	34	SAN	La Tola	904	884	842	771	657	541	445	399	361	320	287	262	234	183	137	104	69	40	11	9	0	7.460
52399	35	JUA	La Unión	2.032	2.025	2.116	2.422	2.675	2.603	2.397	2.335	2.182	2.062	1.990	1.732	1.391	1.123	920	705	484	294	160	72	31	31.751
52405	36	COR	Leiva	623	748	878	882	790	735	725	690	617	550	500	454	380	302	251	188	128	72	39	17	2	9.571
52411	37	OCC	Linares	478	546	645	728	749	725	720	750	719	668	623	544	460	429	400	320	226	149	89	42	2	10.012
52418	38	GUA	Los Andes	655	670	703	754	749	731	707	686	631	569	512	438	369	317	255	207	145	90	47	29	4	9.268
52427	39	TEL	Magüi Payán	3.656	3.331	2.966	2.817	2.567	2.101	1.655	1.350	1.115	933	795	655	482	336	251	198	138	90	54	43	10	25.543
52435	40	PIE	Mallama	637	646	675	721	762	735	692	651	578	527	485	416	350	303	248	199	144	97	57	21	2	8.946
52473	41	SAN	Mosquera	1.068	1.132	1.249	1.397	1.383	1.173	955	841	705	565	496	443	347	262	196	141	93	51	39	39	7	12.582
52480	42	CEN	Nariño	286	282	286	314	346	383	377	336	294	279	260	227	205	170	118	84	56	26	11	6	0	4.346
52490	43	SAN	Olaya Herrera	3.149	3.020	2.845	2.681	2.365	2.011	1.717	1.500	1.235	1.036	921	758	577	454	345	243	162	85	49	44	13	25.210
52506	44	SAB	Ospina	427	429	455	531	582	559	513	487	464	477	469	406	301	231	227	192	124	68	33	16	2	6.993
52540	45	COR	Policarpa	592	687	821	936	915	839	764	731	662	587	523	441	343	278	246	186	111	60	36	18	3	9.779
52560	46	EXP	Potosí	824	741	672	710	784	773	733	719	700	648	569	494	427	379	320	242	156	101	49	15	2	10.058
52565	47	ABA	Providencia	409	399	407	462	492	466	435	417	377	330	278	227	194	190	171	127	87	47	20	16	2	5.553
52573	48	EXP	Puerres	586	584	584	591	601	600	599	607	558	508	489	440	370	329	308	248	164	105	61	29	4	8.365
52585	49	EXP	Pupiales	1.095	1.092	1.118	1.217	1.316	1.296	1.242	1.279	1.238	1.176	1.135	998	801	649	541	420	291	177	92	39	7	17.219
52612	50	PIE	Ricaurte	2.295	2.201	2.099	2.035	1.937	1.692	1.436	1.308	1.097	851	685	559	473	425	328	252	190	112	50	27	5	20.057
52621	51	TEL	Roberto Payán	1.539	1.501	1.438	1.347	1.148	972	866	775	653	550	468	399	335	260	170	109	78	43	23	18	2	12.694
52678	52	ABA	Samaniego	1.605	1.708	1.931	2.263	2.443	2.301	2.101	2.055	1.960	1.825	1.671	1.382	1.103	983	859	630	412	262	166	72	10	27.742
52685	53	RIO	San Bernardo	627	613	618	678	780	811	784	719	606	544	506	443	382	318	269	202	134	77	36	22	2	9.171
52687	54	JUA	San Lorenzo	1.065	1.159	1.319	1.516	1.553	1.446	1.348	1.290	1.194	1.134	1.064	968	876	776	623	430	290	196	108	39	5	18.399

**PROYECCIONES DE POBLACION MUNICIPAL POR GRUPOS QUINQUENALES DE EDAD
DEPARTAMENTO DE NARIÑO - AÑO 2021**

Fuente: DANE - Proyecciones de población con base en el CNPV - 2018, Actualizado el 14 de febrero de 2020

Código DANE	#	Región	Municipios	0-4	5-9	10-14	15-19	20-24	25-29	30-34	35-39	40-44	45-49	50-54	55-59	60-64	65-69	70-74	75-79	80-84	85-89	90-94	95-99	100 y más años	TOTAL
52001	1	CEN	Pasto	23.340	23.631	24.594	27.973	32.141	33.690	31.986	30.730	28.350	25.803	25.289	22.953	18.599	14.603	11.089	7.825	4.821	2.851	1.527	570	202	392.567
52019	2	RIO	Albán	545	570	614	704	770	731	674	698	677	613	566	490	414	356	293	224	165	120	71	21	2	9.318
52022	3	EXP	Aldana	490	496	506	543	564	556	566	602	553	481	439	367	298	252	220	173	121	78	34	18	2	7.359
52036	4	OCC	Ancuyá	416	440	481	546	591	602	621	658	620	572	548	497	451	415	379	300	206	140	84	31	3	8.601
52051	5	JUA	Arboleda	555	576	608	668	721	697	612	555	519	501	481	435	372	303	270	207	147	102	61	26	2	8.418
52079	6	TEL	Barbacoas	7.212	6.833	6.222	5.808	5.215	4.452	3.694	3.324	2.856	2.419	2.202	1.890	1.413	951	664	525	388	223	118	79	36	56.524
52083	7	RIO	Belén	379	369	374	439	507	492	446	465	474	443	410	367	304	242	200	155	107	70	39	16	2	6.300
52110	8	JUA	Buesaco	1.461	1.598	1.751	1.861	1.819	1.726	1.647	1.651	1.584	1.506	1.426	1.259	1.135	1.041	890	653	437	259	129	55	21	23.909
52694	9	JUA	Cartago	434	468	508	555	579	559	540	552	493	394	330	290	269	247	212	156	106	68	36	20	2	6.818
52240	10	CEN	Chachagúí	1.008	1.044	1.099	1.187	1.251	1.224	1.179	1.169	1.039	881	810	743	673	600	503	369	242	155	83	35	5	15.299
52203	11	RIO	Colón Genova	460	501	562	643	675	635	578	581	553	508	486	433	390	354	315	240	167	113	79	34	7	8.314
52201	12	OCC	Consaca	654	779	932	1.051	1.037	919	891	1.008	1.039	991	910	750	619	566	551	433	276	169	107	49	4	13.735
52210	13	EXP	Contadero	499	501	499	520	562	552	495	487	471	451	429	381	336	294	266	207	135	80	43	24	2	7.234
52215	14	EXP	Córdoba	1.183	1.165	1.167	1.286	1.394	1.325	1.128	1.051	998	889	790	687	583	498	444	341	238	163	96	40	8	15.474
52224	15	EXP	Cuaspué	699	689	674	679	748	783	721	671	623	555	497	426	350	304	260	201	142	104	55	15	2	9.198
52227	16	EXP	Cumbal	3.008	2.872	2.730	2.868	3.150	3.206	2.969	2.853	2.632	2.261	1.876	1.532	1.316	1.152	973	690	448	280	151	52	13	37.032
52233	17	COR	Cumbitara	358	402	458	504	507	468	454	437	390	331	285	253	220	182	173	152	99	48	26	17	3	5.767
52250	18	SAN	El Charco	2.956	2.795	2.513	2.265	1.948	1.678	1.467	1.365	1.188	976	835	709	562	417	300	223	163	86	48	38	17	22.549
52254	19	GUA	El Peñol	327	396	484	565	587	573	547	523	494	508	511	448	368	315	266	200	140	95	61	31	3	7.442
52256	20	COR	El Rosario	660	770	899	987	960	886	845	893	898	823	719	623	564	496	425	297	155	83	46	24	6	12.059
52258	21	RIO	El Tablón de Gómez	795	894	1.050	1.256	1.342	1.204	1.076	1.105	1.037	900	786	659	551	463	402	306	203	129	68	26	6	14.258
52260	22	GUA	El Tambo	747	820	915	1.019	1.022	978	975	996	931	868	847	796	716	620	523	407	282	183	109	46	6	13.806
52520	23	PAS	Francisco Pizarro	1.478	1.503	1.463	1.341	1.090	969	920	929	866	738	680	606	511	390	247	153	114	69	45	40	3	14.155
52287	24	EXP	Funes	364	446	537	569	517	464	481	521	507	451	416	391	351	317	292	221	141	80	43	21	3	7.133
52317	25	EXP	Guachucal	1.231	1.171	1.143	1.308	1.573	1.660	1.546	1.503	1.473	1.418	1.250	986	788	668	581	436	289	181	87	34	8	19.334
52320	26	SAB	Guaitarilla	596	668	757	855	890	797	748	787	796	787	764	681	579	495	421	306	192	111	59	29	4	11.322
52323	27	EXP	Guilmartán	358	391	440	508	537	539	515	525	535	507	455	393	322	272	256	215	137	72	36	22	3	7.038
52352	28	EXP	Iles	541	543	549	585	637	629	553	520	496	462	442	392	314	274	251	189	127	79	31	14	2	7.630
52354	29	SAB	Imués	354	395	459	560	613	564	527	539	497	480	487	442	389	349	299	217	138	81	35	16	3	7.444
52356	30	EXP	Ipiiales	8.706	8.630	8.541	8.959	9.479	9.631	9.172	8.912	8.236	7.298	6.772	5.898	4.625	3.569	2.768	1.988	1.285	775	382	135	49	115.810
52378	31	RIO	La Cruz	1.073	1.122	1.182	1.292	1.423	1.478	1.441	1.439	1.357	1.237	1.158	1.056	903	771	642	477	303	173	77	30	5	18.639
52381	32	CEN	La Florida	539	563	604	673	740	741	712	717	680	649	645	599	530	459	382	275	178	116	70	31	6	9.909
52385	33	GUA	La Llanada	562	517	467	494	565	571	492	461	438	395	360	290	234	189	151	114	79	55	27	8	0	6.469
52390	34	SAN	La Tola	894	884	832	756	650	543	445	401	365	322	292	269	240	184	142	107	72	41	12	9	0	7.460
52399	35	JUA	La Unión	1.998	2.015	2.084	2.363	2.629	2.606	2.386	2.331	2.206	2.068	2.005	1.764	1.424	1.137	939	727	495	299	160	74	34	31.744
52405	36	COR	Leiva	615	745	868	860	779	739	722	689	625	552	506	460	390	306	256	195	129	74	40	16	3	9.569
52411	37	OCC	Linares	470	542	636	712	735	726	715	747	724	671	628	552	471	429	407	328	231	152	89	43	2	10.010
52418	38	GUA	Los Andes	645	667	692	734	736	733	704	686	639	572	514	447	378	321	261	214	149	92	47	31	4	9.266
52427	39	TEL	Magüi Payán	3.618	3.337	2.945	2.771	2.542	2.117	1.656	1.357	1.135	942	807	672	496	340	258	205	142	92	54	45	11	25.542
52435	40	PIE	Mallama	626	646	665	707	754	737	685	653	583	529	491	422	358	305	253	204	147	97	59	21	2	8.944
52473	41	SAN	Mosquera	1.056	1.131	1.234	1.366	1.366	1.180	957	844	716	568	504	452	357	269	200	145	97	52	38	43	7	12.582
52480	42	CEN	Nariño	282	280	283	303	340	382	377	334	298	281	260	232	209	174	121	87	57	28	11	6	0	4.345
52490	43	SAN	Olaya Herrera	3.112	3.022	2.819	2.627	2.336	2.028	1.718	1.505	1.257	1.042	936	775	594	464	354	250	170	86	48	48	13	25.204
52506	44	SAB	Ospina	421	425	449	519	573	557	512	485	468	479	474	413	307	231	233	197	127	70	30	19	2	6.991
52540	45	COR	Policarpa	583	685	811	916	904	843	758	731	671	591	529	447	352	281	251	192	112	61	38	18	3	9.777
52560	46	EXP	Potosí	810	739	663	695	772	777	726	719	707	650	575	501	438	381	327	247	163	99	49	16	2	10.056
52565	47	ABA	Providencia	402	397	403	452	485	467	434	417	381	332	281	230	199	192	173	131	88	47	23	15	3	5.552
52573	48	EXP	Puerres	576	580	575	576	590	601	595	607	564	508	492	448	380	332	312	256	169	107	59	32	4	8.363
52585	49	EXP	Pupiales	1.076	1.085	1.103	1.187	1.291	1.299	1.233	1.277	1.250	1.178	1.146	1.012	820	657	549	435	296	181	93	40	7	17.215
52612	50	PIE	Ricourte	2.266	2.202	2.083	2.005	1.918	1.704	1.429	1.312	1.114	855	695	570	486	430	335	260	195	113	51	27	6	20.056
52621	51	TEL	Roberto Payán	1.521	1.501	1.427	1.323	1.135	980	864	778	665	552	476	408	343	266	172	113	81	43	24	18	3	12.693
52678	52	ABA	Samaniego	1.578	1.701	1.903	2.209	2.404	2.307	2.088	2.051	1.983	1.832	1.684	1.406	1.130	994	874	650	424	267	165	73	12	27.735
52685	53	RIO	San Bernardo	616	611	611	661	770	812	780	718	613	545	511	450	392	322	272	209	136	80	36	22	2	9.169
52687	54	JUA	San Lorenzo	1.048	1.152	1.304	1.485	1.533	1.451	1.336	1.289	1.205	1.137	1.078	982	894	780	633	440	298	196	110	38	6	18.395
52693	55	RIO	San Pablo	836	896	969	1.046																		



**PROYECCIONES DE POBLACION MUNICIPAL POR GRUPOS QUINQUENALES DE EDAD
DEPARTAMENTO DE NARIÑO - AÑO 2022**

Fuente: DANE - Proyecciones de población con base en el CNPV - 2018, Actualizado el 14 de febrero de 2020

Código DANE	#	Región	Municipios	0-4	5-9	10-14	15-19	20-24	25-29	30-34	35-39	40-44	45-49	50-54	55-59	60-64	65-69	70-74	75-79	80-84	85-89	90-94	95-99	100 y más años	TOTAL
52001	1	CEN	Pasto	22.967	23.481	24.230	27.167	31.403	33.584	32.120	30.678	28.714	25.978	25.285	23.433	19.126	15.048	11.359	8.118	5.011	2.944	1.560	592	211	393.009
52019	2	RIO	Albán	535	567	609	690	758	731	672	698	683	618	570	498	424	360	298	232	169	121	71	21	3	9.328
52022	3	EXP	Aldana	483	493	500	533	556	558	565	600	560	482	446	372	304	254	226	176	125	80	34	18	2	7.367
52036	4	OCC	Ancuyá	408	437	474	536	580	603	617	656	625	576	551	503	460	420	385	308	210	143	83	32	3	8.610
52051	5	JUA	Arboleda	546	574	603	656	711	698	610	556	524	504	486	443	380	306	273	214	150	104	60	26	3	8.427
52079	6	TEL	Barbacoas	7.123	6.842	6.191	5.725	5.159	4.481	3.710	3.333	2.903	2.447	2.233	1.927	1.458	964	679	542	403	227	119	81	39	56.586
52083	7	RIO	Belén	373	367	369	427	497	491	447	463	479	446	413	373	311	247	203	161	111	70	38	18	2	6.306
52110	8	JUA	Buesaco	1.436	1.592	1.731	1.824	1.789	1.727	1.644	1.467	1.602	1.517	1.437	1.278	1.162	1.054	904	670	451	261	129	57	23	23.935
52694	9	JUA	Cartago	428	466	504	544	573	560	540	551	498	396	335	294	278	247	216	158	111	68	36	21	2	6.826
52240	10	CEN	Chachagüí	991	1.041	1.087	1.164	1.231	1.225	1.178	1.169	1.050	888	815	757	690	606	513	379	249	158	85	34	6	15.316
52203	11	RIO	Colón Genova	452	499	556	631	667	634	575	582	557	512	491	438	399	358	319	246	172	114	78	36	7	8.323
52207	12	OCC	Consaca	644	774	923	1.031	1.020	920	888	1.004	1.049	996	919	761	633	571	560	443	280	173	108	49	4	13.750
52210	13	EXP	Contadero	489	499	497	508	555	553	492	487	476	453	434	386	343	298	270	213	139	81	42	24	3	7.242
52215	14	EXP	Córdoba	1.164	1.163	1.156	1.264	1.374	1.330	1.127	1.050	1.011	895	799	698	597	504	453	349	245	165	97	41	8	15.490
52224	15	EXP	Cuaspud	687	689	664	667	737	784	722	670	629	560	501	433	358	310	265	207	145	108	55	15	2	9.208
52227	16	EXP	Cumbal	2.960	2.867	2.709	2.819	3.105	3.216	2.969	2.850	2.664	2.280	1.895	1.558	1.350	1.164	990	713	460	285	151	54	13	37.072
52233	17	COR	Cumbitara	353	401	451	498	498	470	454	435	394	334	288	258	225	185	176	156	102	49	25	18	3	5.773
52250	18	SAN	El Charco	2.921	2.799	2.498	2.229	1.925	1.687	1.477	1.366	1.209	989	844	725	578	426	308	231	168	88	48	40	18	22.574
52254	19	GUA	El Peñol	322	392	481	553	578	574	545	522	498	511	515	455	375	318	270	206	143	97	60	32	3	7.450
52256	20	COR	El Rosario	649	768	890	968	946	888	842	892	909	828	725	632	577	500	432	306	159	83	47	25	6	12.072
52258	21	RIO	El Tablón de Gómez	782	891	1.042	1.236	1.323	1.209	1.074	1.103	1.049	906	795	670	563	467	409	314	208	130	69	27	6	14.273
52260	22	GUA	El Tambo	734	815	905	994	1.004	978	975	993	941	872	851	810	733	628	532	417	292	184	110	46	7	13.821
52250	23	PAS	Francisco Pizarro	1.459	1.501	1.453	1.315	1.074	971	926	929	879	748	686	617	526	398	252	157	119	69	46	40	5	14.170
52287	24	EXP	Funes	358	443	529	556	508	462	481	521	513	453	418	398	358	323	296	228	145	82	44	22	3	7.141
52317	25	EXP	Guachucal	1.210	1.166	1.133	1.283	1.552	1.663	1.542	1.498	1.491	1.426	1.263	1.000	805	675	590	447	298	185	86	35	8	19.356
52320	26	SAB	Guaitarilla	587	663	747	836	872	798	749	785	805	791	768	692	592	503	428	316	197	113	59	30	4	11.335
52323	27	EXP	Guamalán	351	390	434	497	526	537	516	523	540	510	455	402	329	276	262	222	140	74	37	22	3	7.046
52352	28	EXP	Iles	532	542	543	573	628	628	555	519	502	463	449	397	321	278	255	195	131	79	31	16	2	7.639
52354	29	SAB	Imués	348	392	454	551	604	563	525	538	502	483	493	448	396	352	304	222	140	83	34	17	3	7.452
52356	30	EXP	Ipiales	8.578	8.593	8.436	8.728	9.288	9.626	9.215	8.908	8.353	7.360	6.793	6.025	4.759	3.667	2.834	2.063	1.331	799	389	139	52	115.936
52378	31	RIO	La Cruz	1.057	1.112	1.168	1.261	1.399	1.475	1.441	1.434	1.372	1.246	1.162	1.073	927	784	654	492	312	175	80	30	5	18.659
52381	32	CEN	La Florida	528	561	598	661	726	741	712	714	686	654	650	607	543	462	387	282	183	117	71	31	6	9.920
52385	33	GUA	La Llanada	555	514	463	483	555	572	494	460	445	399	361	297	239	192	156	118	81	56	28	8	0	6.476
52390	34	SAN	La Tola	883	884	826	743	641	546	445	402	373	326	294	275	247	190	145	110	74	42	13	9	0	7.468
52399	35	JUA	La Unión	1.967	2.004	2.062	2.310	2.581	2.607	2.387	2.328	2.231	2.080	2.017	1.797	1.460	1.156	955	749	510	306	159	76	36	31.778
52405	36	COR	Leiva	605	744	859	846	765	742	721	689	633	556	511	470	400	311	260	199	133	75	40	17	3	9.579
52411	37	OCC	Linares	462	539	628	698	724	725	712	745	731	674	632	561	481	434	413	337	236	153	90	43	3	10.021
52418	38	GUA	Los Andes	635	664	684	717	722	734	706	684	648	577	517	455	388	327	266	221	154	93	48	32	4	9.276
52427	39	TEL	Magüi Payan	3.581	3.345	2.934	2.729	2.516	2.132	1.667	1.363	1.154	955	819	687	511	348	263	211	147	95	55	46	12	25.570
52435	40	PIE	Mallama	616	643	661	695	743	740	684	650	591	532	498	427	369	306	258	209	151	99	58	21	3	8.954
52473	41	SAN	Mosquera	1.043	1.131	1.225	1.340	1.345	1.185	964	846	728	574	508	462	368	276	205	151	100	54	40	41	9	12.595
52480	42	CEN	Nariño	277	279	278	296	332	382	378	335	302	282	262	235	217	176	125	89	60	28	11	6	0	4.350
52490	43	SAN	Olaya Herrera	3.079	3.023	2.801	2.581	2.308	2.037	1.732	1.513	1.279	1.055	946	794	612	474	361	262	173	90	48	50	14	25.232
52506	44	SAB	Ospina	413	424	443	511	561	558	512	485	473	480	479	419	315	233	236	203	131	71	31	19	2	6.999
52540	45	COR	Policarpa	575	683	804	898	892	843	761	729	680	595	536	454	361	284	257	197	115	64	37	18	4	9.787
52560	46	EXP	Potosí	797	736	656	683	760	778	724	718	716	654	580	508	449	387	330	256	166	102	49	16	2	10.067
52565	47	ABA	Puerto Berrío	396	396	398	444	479	467	434	416	385	335	283	234	206	193	178	133	91	49	21	16	4	5.558
52573	48	EXP	Puerres	567	576	570	561	579	601	595	604	571	510	497	455	387	340	317	262	175	109	59	33	4	8.372
52585	49	EXP	Pupiales	1.058	1.079	1.091	1.160	1.267	1.300	1.232	1.273	1.265	1.185	1.151	1.029	840	667	559	447	306	183	92	42	8	17.234
52612	50	PIE	Ricaurte	2.235	2.205	2.072	1.979	1.898	1.714	1.432	1.315	1.131	864	706	580	499	435	343	268	201	115	52	27	7	20.078
52621	51	TEL	Roberto Payán	1.503	1.503	1.419	1.304	1.122	984	870	781	675	559	481	416	355	270	177	116	84	43	24	19	3	12.708
52678	52	ABA	Samaniego	1.552	1.695	1.882	2.163	2.363	2.310	2.088	2.047	2.008	1.842	1.697	1.430	1.159	1.008	890	670	435	272	169	72	14	27.766
52685	53	RIO	San Bernardo	607	608	603	650	758	814	777	719	620	550	515	455	404	324	278	215	140	80	37	23	2	9.179
52687																									

**PROYECCIONES DE POBLACION MUNICIPAL POR GRUPOS QUINQUENALES DE EDAD
DEPARTAMENTO DE NARIÑO - AÑO 2023**

Fuente: DANE - Proyecciones de población con base en el CNPV - 2018, Actualizado el 14 de febrero de 2020

Código DANE	#	Región	Municipios	0-4	5-9	10-14	15-19	20-24	25-29	30-34	35-39	40-44	45-49	50-54	55-59	60-64	65-69	70-74	75-79	80-84	85-89	90-94	95-99	100 y más años	TOTAL
52001	1	CEN	Pasto	22.576	23.331	23.945	26.470	30.601	33.327	32.338	30.633	28.998	26.270	25.249	23.799	19.695	15.499	11.662	8.383	5.224	3.047	1.598	609	222	393.476
52019	2	RIO	Albán	525	565	603	678	744	727	675	696	690	623	573	505	435	367	302	237	175	122	72	22	3	9.339
52022	3	EXP	Aldana	474	493	495	524	547	556	565	600	565	488	446	379	312	257	203	181	129	80	35	17	3	7.376
52036	4	OCC	Ancuyá	399	435	470	524	569	599	620	652	630	579	553	511	469	425	391	314	218	143	85	31	4	8.621
52051	5	JUA	Arboleda	536	572	599	646	700	697	612	553	530	507	492	448	390	309	279	217	155	105	60	27	3	8.437
52079	6	TEL	Barbacoas	7.023	6.847	6.177	5.650	5.099	4.489	3.748	3.336	2.943	2.487	2.257	1.965	1.498	987	694	559	415	234	120	82	43	56.653
52083	7	RIO	Belén	366	366	364	417	487	489	448	462	483	451	413	377	320	254	207	165	113	74	38	18	2	6.314
52110	8	JUA	Buesaco	1.411	1.583	1.718	1.788	1.757	1.718	1.654	1.639	1.618	1.530	1.443	1.299	1.189	1.072	916	689	460	267	131	58	24	23.964
52694	9	JUA	Cartago	420	464	500	537	564	561	542	548	503	403	334	299	284	250	220	164	112	70	36	21	2	6.834
52240	10	CEN	Chachagüí	975	1.036	1.077	1.144	1.209	1.220	1.185	1.164	1.060	898	821	767	706	617	521	389	258	160	85	36	6	15.334
52203	11	RIO	Colón Genova	443	497	553	620	654	633	578	577	563	517	493	443	411	361	323	253	176	117	77	35	9	8.333
52207	12	OCC	Consaca	630	772	916	1.011	1.002	919	890	997	1.059	1.004	923	771	647	581	565	454	287	174	108	52	4	13.766
52210	13	EXP	Contadero	480	496	493	501	545	550	495	484	479	460	435	392	351	303	274	218	142	84	42	23	4	7.251
52215	14	EXP	Córdoba	1.145	1.158	1.151	1.243	1.354	1.325	1.136	1.046	1.021	907	803	711	611	513	459	359	250	170	97	41	9	15.509
52224	15	EXP	Cuaspué	675	685	662	653	724	783	726	666	636	567	503	440	368	316	271	212	148	110	56	16	2	9.219
52227	16	EXP	Cumbal	2.910	2.859	2.692	2.773	3.062	3.212	2.985	2.840	2.692	2.309	1.908	1.583	1.383	1.185	1.006	731	474	290	153	55	14	37.116
52233	17	COR	Cumbitara	346	400	450	488	489	469	455	436	399	337	290	263	229	188	178	161	107	49	24	18	4	5.780
52250	18	SAN	El Charco	2.884	2.797	2.491	2.198	1.899	1.690	1.491	1.370	1.226	1.006	851	739	595	439	313	240	172	91	48	42	19	22.601
52254	19	GUA	El Peñol	315	393	475	543	568	571	548	519	504	514	518	461	385	320	273	210	148	97	62	31	4	7.459
52256	20	COR	El Rosario	637	766	882	953	931	885	846	888	915	838	729	641	590	507	438	314	164	85	45	27	6	12.087
52258	21	RIO	El Tablón de Gómez	767	891	1.035	1.216	1.305	1.206	1.079	1.098	1.060	916	802	679	578	473	415	321	213	134	68	27	7	14.290
52260	22	GUA	El Tambo	720	811	895	975	982	973	980	988	948	881	853	821	751	639	539	429	298	189	109	48	8	13.837
52520	23	PAS	Francisco Pizarro	1.439	1.499	1.446	1.291	1.057	971	934	928	892	757	693	628	540	406	257	163	122	72	46	40	6	14.187
52287	24	EXP	Funes	350	442	524	544	496	460	483	518	518	458	418	403	369	328	301	235	148	85	45	21	4	7.150
52317	25	EXP	Guachucal	1.186	1.163	1.125	1.262	1.527	1.657	1.549	1.490	1.503	1.443	1.270	1.013	824	686	597	459	304	189	88	36	8	19.379
52320	26	SAB	Guaitarilla	576	658	742	817	856	792	753	781	812	798	772	701	606	511	435	324	205	115	58	32	4	11.348
52327	27	EXP	Gualmatán	345	387	431	485	515	533	517	521	546	515	456	406	337	282	266	228	145	75	37	23	4	7.054
52352	28	EXP	Iles	522	540	539	563	617	627	557	517	507	468	452	402	331	282	259	201	133	81	32	15	3	7.648
52354	29	SAB	Imués	341	392	450	540	594	561	527	535	506	487	495	454	406	355	307	228	144	84	34	17	4	7.461
52356	30	EXP	Ipiales	8.441	8.555	8.355	8.528	9.081	9.577	9.286	8.904	8.448	7.453	6.804	6.127	4.904	3.771	2.906	2.130	1.385	824	397	143	55	116.074
52378	31	RIO	La Cruz	1.037	1.107	1.157	1.234	1.367	1.469	1.447	1.428	1.385	1.258	1.165	1.087	951	799	668	503	322	180	82	29	6	18.681
52381	32	CEN	La Florida	519	558	592	648	713	738	715	711	691	659	653	614	556	467	392	288	188	119	71	32	7	9.931
52385	33	GUA	La Llanada	546	513	459	474	544	568	500	460	450	404	362	302	246	197	159	121	84	56	30	8	0	6.483
52390	34	SAN	La Tola	871	883	824	731	629	545	452	403	377	330	298	280	253	196	148	113	79	42	14	9	0	7.477
52399	35	JUA	La Unión	1.931	1.996	2.043	2.264	2.530	2.597	2.399	2.320	2.253	2.104	2.024	1.822	1.499	1.178	973	769	525	312	162	77	38	31.816
52405	36	COR	Leiva	595	743	852	831	752	740	727	687	640	564	514	476	411	315	264	205	136	79	39	17	4	9.591
52411	37	OCC	Linares	452	536	623	684	710	723	714	741	738	679	635	567	493	439	419	345	242	156	91	43	3	10.033
52418	38	GUA	Los Andes	624	661	678	702	708	730	711	684	653	582	521	462	398	333	273	225	160	96	48	33	5	9.287
52427	39	TEL	Magüi Payán	3.538	3.353	2.927	2.697	2.485	2.139	1.686	1.366	1.173	971	829	701	527	355	269	219	154	96	57	45	14	25.601
52435	40	PIE	Mallama	605	643	656	683	732	738	688	648	596	538	500	436	375	313	260	215	154	101	58	21	4	8.964
52473	41	SAN	Mosquera	1.029	1.130	1.220	1.316	1.324	1.184	974	847	738	584	513	471	379	284	210	154	105	56	40	41	11	12.610
52480	42	CEN	Nariño	272	278	276	287	325	381	380	334	304	285	263	239	221	183	126	93	61	30	11	6	0	4.355
52490	43	SAN	Olaya Herrera	3.040	3.026	2.790	2.543	2.271	2.043	1.751	1.516	1.300	1.073	955	808	633	486	369	270	181	93	49	49	16	25.262
52506	44	SAB	Ospina	405	423	439	500	553	555	513	483	477	487	480	425	322	238	239	209	134	72	32	18	3	7.007
52540	45	COR	Policarpa	566	680	799	884	877	842	765	729	687	603	537	464	369	291	260	202	119	65	37	19	4	9.799
52560	46	EXP	Potosí	782	733	652	670	749	775	728	714	723	661	583	516	460	393	337	262	170	104	49	16	2	10.079
52565	47	ABA	Providencia	388	396	395	436	469	468	436	414	390	339	285	238	209	199	180	137	94	50	20	17	4	5.564
52573	48	EXP	Puerres	556	575	562	550	568	597	598	602	576	516	496	463	398	343	323	270	180	110	62	33	4	8.382
52585	49	EXP	Pupiales	1.039	1.073	1.080	1.137	1.242	1.293	1.237	1.268	1.276	1.197	1.156	1.044	861	678	568	459	314	188	93	42	9	17.254
52612	50	PIE	Ricaurte	2.202	2.205	2.066	1.955	1.876	1.718	1.445	1.315	1.143	879	712	592	513	445	347	275	208	119	52	27	8	20.102
52621	51	TEL	Roberto Payán	1.483	1.504	1.415	1.285	1.107	987	877	781	686	568	487	424	364	276	180	120	88	45	24	18	4	12.723
52678	52	ABA	Samaniego	1.524	1.688	1.866	2.121	2.320	2.300	2.100	2.041	2.027	1.864	1.703	1.451	1.188	1.026	905	692	447	278	169	73	16	27.799
52685	53	RIO	San Bernardo	595	608	599	637	745	811	784	715	625	556	517	464	412	329	283	222	143	83	36	24	2	9.190
52687	54	JUA	San Lorenzo	1.011	1.146	1.281	1.436	1.487	1.451	1.338	1.280	1.229	1.157	1.095	1.009	938	796	649	463	312	203	110	39	7	18.437
52693	55	RIO	San Pablo	805	887	948																			



NÚMERO TOTAL DE POBLACIÓN ÉTNICA EN EL DEPARTAMENTO DE NARIÑO
Censo 2018 - 2019

Fuente : Secretarías y Direcciones Locales de Salud

Código DANE	#	Región	MUNICIPIOS	Población Indígena	Población afrocolombiana	Población Rrom
52001	1	CEN	Pasto	10.791 Pueblo Quillacinga	N.A.	27 Kumpania
52019	2	RIO	Albán		No cuentan con población étnica	
52022	3	EXP	Aldana	7.490 Pueblo Pastos	N.A.	N.A.
52036	4	OCC	Ancuyá		No cuentan con población étnica	
52051	5	JUA	Arboleda		No cuentan con población étnica	
52079	6	TEL	Barbacoas	11978 Pueblo Awá	30.215	N.A.
52083	7	RIO	Belén		No cuentan con población étnica	
52110	8	JUA	Buesaco		No cuentan con población étnica	
52694	9	JUA	Cartago		No cuentan con población étnica	
52240	10	CEN	Chachaguí		No cuentan con población étnica	
52203	11	RIO	Colón Genova		No cuentan con población étnica	
52207	12	OCC	Consaca		No cuentan con población étnica	
52210	13	EXP	Contadero	3.520 Pueblo de los Pastos	N.A.	N.A.
52215	14	EXP	Córdoba	18.001 Pueblo de los Pastos	N.A.	N.A.
52224	15	EXP	Cuaspud	8.770 Pueblo de los Pastos	N.A.	N.A.
52227	16	EXP	Cumbal	36.326 Pueblo de los Pastos	N.A.	N.A.
52233	17	COR	Cumbitara		No cuentan con población étnica	
52250	18	SAN	El Charco	946 Pueblo Eperara Siapidara	18.627	N.A.
52254	19	GUA	El Peñol		No cuentan con población étnica	
52256	20	COR	El Rosario		No cuentan con población étnica	
52258	21	RIO	El Tablón de Gómez	2.762 Pueblo Inga	N.A.	N.A.
52260	22	GUA	El Tambo		No cuentan con población étnica	
52520	23	PAS	Francisco Pizarro	63 Pueblo Eperara Siapidara	8.080	N.A.
52287	24	EXP	Funes	788 Pueblo de los Pastos	N.A.	N.A.
52317	25	EXP	Guachucal	17.241 Pueblo de los Pastos	N.A.	N.A.
52320	26	SAB	Guaitarilla		No cuentan con población étnica	
52323	27	EXP	Gualmatán		No cuentan con población étnica	
52352	28	EXP	Illes	1.393 Pueblo de los Pastos	1	N.A.
52354	29	SAB	Imués		No cuentan con población étnica	
52356	30	EXP	Ipiales	Pastos: 40.291 AWA: 289 COFAN: 371 NASA: 165 INGA: 79	528	N.A.
52378	31	RIO	La Cruz		No cuentan con población étnica	
52381	32	CEN	La Florida		No cuentan con población étnica	
52385	33	GUA	La Llanada		No cuentan con población étnica	
52390	34	SAN	La Tola	51 Pueblo Eperara Siapidara	8.283	N.A.
52399	35	JUA	La Unión		No cuentan con población étnica	
52405	36	COR	Leiva		No cuentan con población étnica	
52411	37	OCC	Linares		No cuentan con población étnica	
52418	38	GUA	Los Andes		No cuentan con población étnica	
52427	39	TEL	Magui Payan	N.A.	24.458	N.A.
52435	40	PIE	Mallama	4.800 Pueblo de los Pasto	200	N.A.
52473	41	SAN	Mosquera	N.A.	11.158	N.A.
52480	42	CEN	Nariño		No cuentan con población étnica	
52490	43	SAN	Olaya Herrera	1.200 Pueblo Eperara Siapidara	24.342	N.A.
52506	44	SAB	Ospina		No cuentan con población étnica	
52540	45	COR	Policarpa	N.A.	4.500	N.A.
52560	46	EXP	Potosí	3.009 Pueblo de los Pastos	N.A.	N.A.
52565	47	ABA	Providencia		No cuentan con población étnica	
52573	48	EXP	Puerres	815 Pueblo de los Pastos	N.A.	N.A.
52585	49	EXP	Pupiales		No cuentan con población étnica	
52612	50	PIE	Ricaurte	13.613 Pueblo AWÁ CAMAWARI	275	N.A.
52621	51	TEL	Roberto Payán	706 Pueblo Awá	13.204	N.A.
52678	52	ABA	Samaniego	2.076 Pueblo AWA	N.A.	N.A.
52685	53	RIO	San Bernardo		No cuentan con población étnica	
52687	54	JUA	San Lorenzo		No cuentan con población étnica	
52693	55	RIO	San Pablo		No cuentan con población étnica	
52683	56	OCC	Sandoná		No cuentan con población étnica	
52696	57	SAN	Santa Bárbara	150 Pueblo Eperara Siapidara	14.243	N.A.
52699	58	ABA	Santacruz	1.462 Pueblo de los Pastos	N.A.	N.A.
52720	59	SAB	Sapuyes	1.000 Pueblo de los Pastos	N.A.	N.A.
52786	60	COR	Taminango		No cuentan con población étnica	
52788	61	CEN	Tangua	1651 Pueblo Quillacinga	N.A.	N.A.
52835	62	PAS	Tumaco	1196 Población awá	53.674	N.A.
52838	63	SAB	Túquerres	13.005 Pueblo de los Pastos	N.A.	N.A.
52885	64	CEN	Yacuanquer		No cuentan con población étnica	
TOTAL DEPARTAMENTO				208.054	211.778	27,00

NOTA: Aquellas seldas que aparecen N.A es porque no cuentan con población ya sea indígena, afro o Rrom.

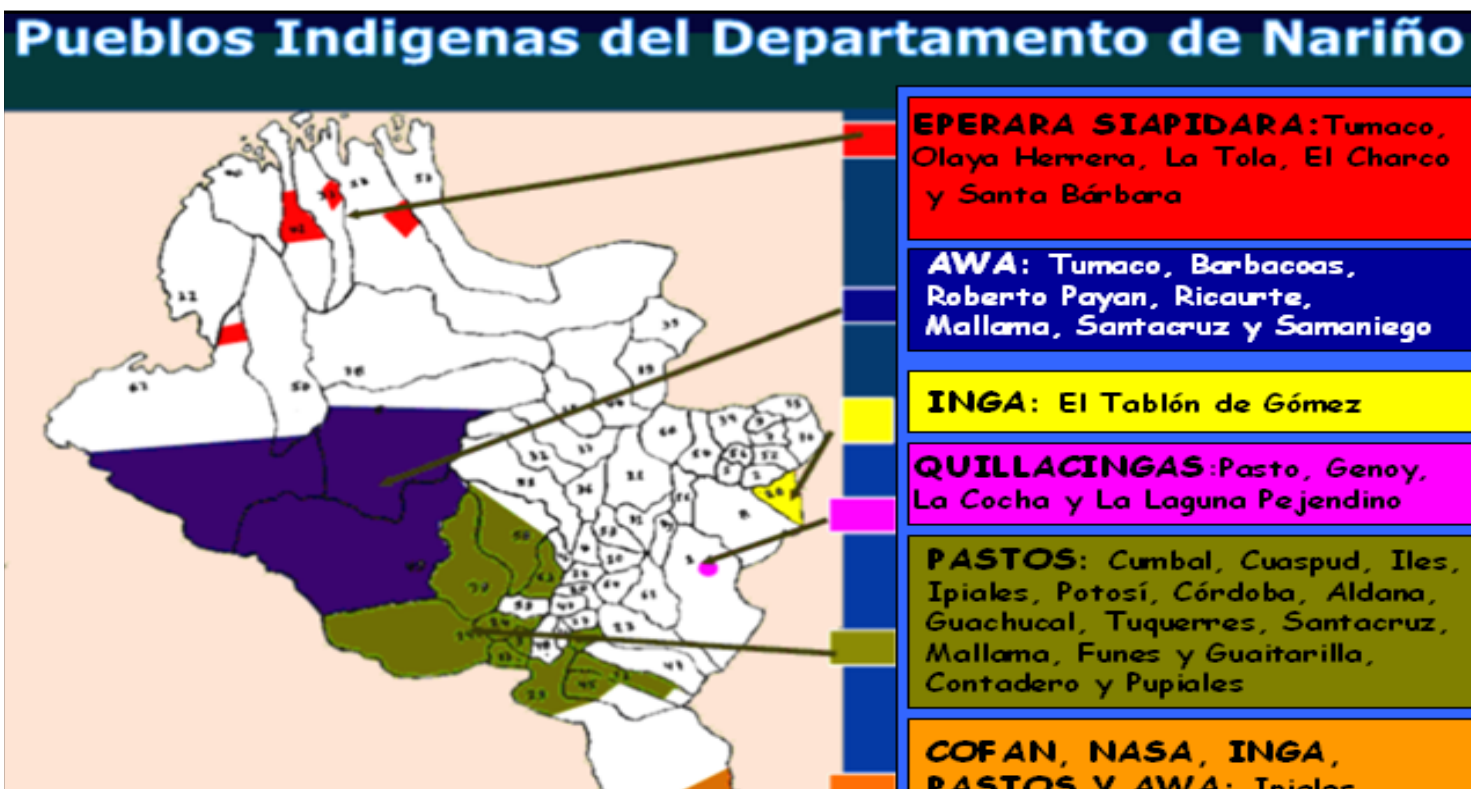


NÚMERO TOTAL DE POBLACIÓN ÉTNICA EN EL DEPARTAMENTO DE NARIÑO Censo 2018 - 2019

Fuente : Secretarías y Direcciones Locales de Salud

PUEBLO INDÍGENA	TOTAL DE LA POBLACIÓN
AWÁ	31.054
INGA	2.920
EPERARA SIAPIDARA	3.356
PASTOS	157.911
QUILLACINGAS	12.442
COFAN	371
TOTAL:	208.054
	TOTAL DE LA POBLACIÓN
POBLACIÓN AFROCOLOMBIANA	211.778
	TOTAL DE LA POBLACIÓN
POBLACIÓN RROM	27

Nota: en Nariño existen 7 pueblos indígenas, es importante anotar que del Pueblo AWA se divide en dos organizaciones AWA UNIPA Y CAMAWARI, lo anterior debido a que consideran que aun siendo del mismo pueblo sus necesidades son diferentes.





NECESIDADES BASICAS INSATISFECHAS (NBI)
PRINCIPALES INDICADORES CNPV 2018. NECESIDADES BASICAS INSATISFECHAS (NBI) TOTAL
 Fuente: DANE - Subdirección de Salud Pública - Oficina de Epidemiología - IDSN

Código DANE	#	Región	MUNICIPIOS	Total						
				Necesidades Basicas Insatisfechas por Categorías %						
				Prop de Personas en NBI (%)	Prop de Personas en miseria	Componente vivienda	Componente Servicios	Componente Hacinamiento	Componente Inasistencia	Componente dependencia económica
52001	1	CEN	Pasto	8,11	0,88	0,97	0,23	4,29	0,95	2,63
52019	2	RIO	Albán	15,47	2,44	5,62	1,05	5,71	0,79	4,90
52022	3	EXP	Aldana	10,86	0,36	0,60	0,04	7,74	0,97	1,86
52036	4	OCC	Ancuyá	9,53	0,49	1,52	0,24	5,84	0,35	2,07
52051	5	JUA	Arboleda	23,98	3,70	2,24	3,51	10,41	0,94	10,86
52079	6	TEL	Barbacoas	71,92	22,77	2,99	64,78	10,25	8,76	16,79
52083	7	RIO	Belén	12,23	1,69	1,85	0,64	7,36	0,60	3,69
52110	8	JUA	Buesaco	15,96	2,12	2,16	3,70	6,93	0,84	4,73
52694	9	JUA	Cartago	21,84	3,15	1,32	8,84	8,32	0,81	6,22
52240	10	CEN	Chachagüí	17,68	2,65	2,78	0,32	11,21	0,66	5,62
52203	11	RIO	Colón Genova	12,67	0,82	2,32	1,55	2,07	1,67	6,04
52207	12	OCC	Consacá	12,96	1,52	3,94	0,19	5,73	0,51	4,20
52210	13	EXP	Contadero	16,34	1,98	6,32	0,78	8,36	0,70	2,43
52215	14	EXP	Córdoba	18,57	2,54	3,40	1,34	11,70	1,05	3,84
52224	15	EXP	Cuaspué	25,76	3,45	7,09	0,67	14,27	3,29	4,07
52227	16	EXP	Cumbal	15,15	3,80	4,92	4,32	5,95	1,39	3,64
52233	17	COR	Cumbitara	19,57	2,67	8,18	0,92	4,97	4,30	4,71
52250	18	SAN	El Charco	57,83	14,29	5,05	46,09	6,28	5,52	12,45
52254	19	GUA	El Peñol	15,96	2,60	4,15	3,52	4,86	1,63	4,70
52256	20	COR	El Rosario	19,87	3,39	9,03	2,06	6,93	0,49	5,39
52258	21	RIO	El Tablón de Gómez	25,80	4,30	4,65	6,80	11,39	1,32	6,68
52260	22	GUA	El Tambo	15,94	2,59	6,56	1,33	7,04	0,63	3,67
52520	23	PAS	Francisco Pizarro	49,73	8,71	0,87	41,25	1,60	3,43	13,03
52287	24	EXP	Funes	22,00	3,12	13,01	1,89	7,99	0,79	1,80
52317	25	EXP	Guachucal	13,23	1,26	2,22	0,13	5,57	1,42	5,22
52320	26	SAB	Guaitarilla	13,26	1,74	3,27	0,32	6,66	1,12	3,66
52323	27	EXP	Gualmatán	14,83	1,34	7,47	0,10	6,72	0,03	1,84
52352	28	EXP	Iles	26,48	5,33	8,38	1,76	16,04	1,63	4,56
52354	29	SAB	Imués	14,00	1,45	2,54	0,80	6,27	0,46	5,46
52356	30	EXP	IpiALES	10,34	1,16	1,53	0,77	6,25	0,94	2,16
52378	31	RIO	La Cruz	11,15	0,98	2,67	0,14	3,67	0,91	4,83
52381	32	CEN	La Florida	31,87	7,04	18,35	0,67	11,23	0,42	9,03
52385	33	GUA	La Llanada	18,79	2,73	10,75	2,42	3,76	1,01	4,28
52390	34	SAN	La Tola	82,30	19,27	5,49	78,25	4,79	3,40	13,60
52399	35	JUA	La Unión	18,00	2,90	3,88	4,09	6,87	1,50	4,90
52405	36	COR	Leiva	26,27	5,15	11,05	7,78	6,12	1,46	6,62
52411	37	OCC	Linares	13,48	2,00	2,00	1,17	7,86	0,50	4,08
52418	38	GUA	Los Andes	23,28	4,50	12,54	2,72	6,48	0,60	6,06
52427	39	TEL	Maquí Payán	82,50	24,32	4,96	74,76	3,29	8,36	20,30
52435	40	PIE	Mallama	11,62	2,70	1,52	2,46	3,98	0,83	5,95
52473	41	SAN	Mosquera	78,95	8,17	1,73	76,12	1,21	2,56	6,51
52480	42	CEN	Nariño	24,13	3,42	9,46	0,40	6,79	0,85	10,86
52490	43	SAN	Olaya Herrera	77,11	15,80	3,49	68,93	5,72	5,38	12,83
52506	44	SAB	Ospina	14,81	1,62	2,82	0,20	9,02	1,39	3,08
52540	45	COR	Policarpa	15,77	2,75	3,82	1,78	6,79	0,98	5,31
52560	46	EXP	Potosí	11,92	0,84	0,80	0,05	8,59	1,19	2,20
52565	47	ABA	Providencia	22,39	3,51	13,96	1,95	5,85	1,21	3,20
52573	48	EXP	Puerres	13,92	2,19	4,95	1,06	7,32	0,45	2,92
52585	49	EXP	Pupiales	13,79	1,27	1,99	0,38	9,24	0,93	2,58
52612	50	PIE	Ricaurte	62,19	26,43	9,25	52,91	17,52	7,68	14,32
52621	51	TEL	Roberto Payán	44,41	10,99	6,22	23,85	4,46	7,43	16,32
52678	52	ABA	Samaniego	25,81	7,79	11,04	8,63	8,74	1,11	5,87
52685	53	RIO	San Bernardo	19,36	2,20	2,61	5,67	4,81	0,73	7,87
52687	54	JUA	San Lorenzo	20,62	2,81	6,03	3,58	6,96	1,42	5,73
52693	55	RIO	San Pablo	11,15	0,85	0,50	2,99	3,86	0,74	3,91
52683	56	OCC	Sandoná	14,23	1,80	5,65	0,22	5,19	1,00	4,11
52696	57	SAN	Santa Bárbara	74,27	16,50	2,64	69,85	3,42	3,87	12,70
52699	58	ABA	Santacruz	40,80	13,70	8,08	18,65	13,21	3,27	14,78
52720	59	SAB	Sapuyes	24,09	3,77	7,59	0,49	14,69	0,38	5,31
52786	60	COR	Taminango	15,73	2,12	2,60	2,68	7,15	0,79	4,90
52788	61	CEN	Tangua	21,45	2,87	3,90	0,93	8,38	1,92	9,64
52835	62	PAS	Tumaco	27,52	6,26	3,12	17,02	4,44	3,21	7,91
52838	63	SAB	Túquerres	14,97	2,58	2,18	2,93	7,32	0,81	4,61
52885	64	CEN	Yacuanquer	17,04	2,66	3,53	0,67	9,20	0,37	6,03
TOTAL DEPARTAMENTO				21,59	4,40	3,30	10,10	6,21	1,88	5,57



NECESIDADES BASICAS INSATISFECHAS (NBI)
PRINCIPALES INDICADORES CNPV 2018. NECESIDADES BASICAS INSATISFECHAS (NBI) CABECERA
Fuente: DANE - Subdirección de Salud Pública - Oficina de Epidemiología - IDSN

Código DANE	#	Región	MUNICIPIOS	Cabeceras						
				Necesidades Basicas Insatisfechas por Categorías %						
				Prop de Personas en NBI (%)	Prop de Personas en miseria	Componente vivienda	Componente Servicios	Componente Hacinamiento	Componente Inasistencia	Componente dependencia económica
52001	1	CEN	Pasto	6,13	0,63	0,73	0,23	3,16	0,81	1,89
52019	2	RIO	Albán	21,99	2,86	15,52	1,43	4,08	0,87	3,12
52022	3	EXP	Aldana	10,55	0,79	1,32	0,00	4,55	1,78	3,69
52036	4	OCC	Ancuyá	9,15	0,55	3,62	0,30	5,23	0,00	0,55
52051	5	JUA	Arboleda	24,43	4,35	9,83	6,17	8,00	0,00	4,78
52079	6	TEL	Barbacoas	81,09	10,86	1,82	79,34	2,89	3,30	7,03
52083	7	RIO	Belén	9,68	1,13	2,77	0,16	5,00	0,44	2,73
52110	8	JUA	Buesaco	11,98	1,24	5,41	0,45	5,20	0,26	2,03
52694	9	JUA	Cartago	8,93	1,02	4,59	1,91	0,64	0,64	2,17
52240	10	CEN	Chachagüí	12,37	1,39	2,61	0,26	6,73	0,68	3,65
52203	11	RIO	Colón Genova	5,91	0,21	4,15	0,31	0,52	0,31	0,83
52207	12	OCC	Consacá	20,96	2,02	15,11	0,32	5,05	0,59	2,39
52210	13	EXP	Contadero	33,52	4,51	30,28	1,03	5,45	0,00	2,13
52215	14	EXP	Córdoba	20,52	3,63	11,91	0,52	9,52	0,00	2,36
52224	15	EXP	Cuaspué	27,45	3,93	18,06	0,60	9,16	0,93	2,84
52227	16	EXP	Cumbal	6,18	0,48	2,22	0,30	1,78	0,69	1,69
52233	17	COR	Cumbitara	15,07	2,23	3,18	0,74	4,39	4,80	5,47
52250	18	SAN	El Charco	59,71	9,14	0,69	55,25	4,54	2,11	8,08
52254	19	GUA	El Peñol	5,72	0,51	2,73	0,68	1,37	0,00	1,45
52256	20	COR	El Rosario	36,68	8,51	30,61	0,86	10,22	0,26	5,74
52258	21	RIO	El Tablón de Gómez	24,64	6,23	16,15	2,46	7,94	2,12	3,42
52260	22	GUA	El Tambo	13,08	1,27	6,30	0,56	3,65	0,75	3,34
52520	23	PAS	Francisco Pizarro	53,62	10,50	0,50	46,32	1,77	2,80	14,60
52287	24	EXP	Funes	33,25	3,67	27,53	0,68	7,27	0,04	1,80
52317	25	EXP	Guachucal	16,58	2,40	10,92	0,07	5,07	0,79	2,30
52320	26	SAB	Guaitarilla	12,64	1,18	8,33	0,27	2,44	0,47	2,41
52323	27	EXP	Gualmatán	19,58	2,19	15,79	0,07	4,10	0,00	1,80
52352	28	EXP	Iles	31,85	5,75	24,90	2,35	9,80	0,65	1,70
52354	29	SAB	Imués	15,53	1,47	12,93	0,34	1,13	0,57	2,49
52356	30	EXP	Ipiales	7,43	0,69	1,59	0,18	4,20	0,72	1,52
52378	31	RIO	La Cruz	12,88	1,47	5,87	0,20	3,56	0,78	4,13
52381	32	CEN	La Florida	37,11	6,06	31,83	1,54	6,33	0,00	3,47
52385	33	GUA	La Llanada	15,41	1,59	10,63	0,89	2,13	0,46	3,65
52390	34	SAN	La Tola	99,58	20,44	8,02	99,58	1,70	1,35	13,12
52399	35	JUA	La Unión	13,81	2,16	6,42	1,05	4,80	0,84	3,06
52405	36	COR	Leiva	23,24	3,37	15,40	1,44	5,98	0,38	4,54
52411	37	OCC	Linares	7,55	1,37	1,32	1,06	3,80	0,74	2,01
52418	38	GUA	Los Andes	10,46	1,53	4,03	0,62	5,22	0,10	2,30
52427	39	TEL	Magüi Payan	94,08	19,59	5,70	92,74	3,68	4,63	11,18
52435	40	PIE	Mallama	10,26	1,05	1,14	3,95	2,72	1,49	2,37
52473	41	SAN	Mosquera	98,54	9,42	2,16	98,50	0,59	1,76	5,86
52480	42	CEN	Nariño	23,60	3,22	11,07	0,61	3,95	0,73	11,46
52490	43	SAN	Olaya Herrera	81,64	13,99	0,51	79,57	4,18	5,22	9,16
52506	44	SAB	Ospina	13,08	1,58	8,70	0,00	1,69	0,16	4,11
52540	45	COR	Policarpa	14,68	3,21	3,61	0,67	7,34	0,95	5,79
52560	46	EXP	Potosí	9,67	0,98	3,14	0,15	5,64	0,10	1,62
52565	47	ABA	Providencia	34,91	5,12	31,52	4,57	2,36	0,63	1,02
52573	48	EXP	Puerres	14,81	2,73	8,39	0,35	5,60	0,44	3,40
52585	49	EXP	Pupiales	11,53	1,24	4,73	0,60	5,86	0,44	1,31
52612	50	PIE	Ricaurte	21,19	3,60	3,98	14,13	1,94	0,14	4,88
52621	51	TEL	Roberto Payán	60,88	14,97	9,70	56,70	2,79	2,87	9,01
52678	52	ABA	Samaniego	11,91	2,04	5,55	1,47	4,50	0,78	2,18
52685	53	RIO	San Bernardo	16,58	1,32	7,77	0,28	3,44	0,88	5,65
52687	54	JUA	San Lorenzo	46,48	6,83	42,59	1,32	5,41	0,35	4,30
52693	55	RIO	San Pablo	5,63	0,49	0,68	0,11	3,17	0,68	1,47
52683	56	OCC	Sandoná	12,95	1,46	7,36	0,40	2,59	0,81	3,35
52696	57	SAN	Santa Bárbara	91,47	16,47	0,41	91,02	1,97	2,25	13,04
52699	58	ABA	Santacruz	30,30	5,84	12,39	2,10	13,77	0,46	8,00
52720	59	SAB	Sapuyes	40,00	7,51	34,18	0,28	10,60	0,00	3,37
52786	60	COR	Taminango	12,66	1,01	4,92	0,55	3,47	1,07	3,66
52788	61	CEN	Tangua	19,99	2,95	11,58	0,80	4,55	0,47	6,30
52835	62	PAS	Tumaco	18,13	2,53	0,90	9,81	3,22	1,94	5,23
52838	63	SAB	Túquerres	7,19	0,76	1,96	0,22	2,97	0,55	2,26
52885	64	CEN	Yacuanquer	16,53	2,77	10,65	0,00	5,64	0,00	3,32
TOTAL DEPARTAMENTO				16,20	2,29	3,08	7,87	3,65	1,08	3,18



NECESIDADES BASICAS INSATISFECHAS (NBI)
PRINCIPALES INDICADORES CNPV 2018. NECESIDADES BASICAS INSATISFECHAS (NBI) RESTO
Fuente: DANE - Subdirección de Salud Pública - Oficina de Epidemiología - IDSN

Código DANE	#	Región	MUNICIPIOS	Resto						
				Necesidades Basicas Insatisfechas por Categorías %						
				Prop de Personas en NBI (%)	Prop de Personas en miseria	Componente vivienda	Componente Servicios	Componente Hacinamiento	Componente Inasistencia	Componente dependencia económica
52001	1	CEN	Pasto	14,96	1,74	1,80	0,22	8,22	1,41	5,21
52019	2	RIO	Albán	12,91	2,28	1,73	0,90	6,36	0,76	5,59
52022	3	EXP	Aldana	10,94	0,24	0,39	0,06	8,65	0,75	1,34
52036	4	OCC	Ancuyá	9,67	0,47	0,76	0,22	6,06	0,47	2,62
52051	5	JUA	Arboleda	23,90	3,58	0,90	3,04	10,84	1,11	11,94
52079	6	TEL	Barbacoas	67,48	28,53	3,55	57,73	13,82	11,40	21,51
52083	7	RIO	Belén	15,15	2,34	0,79	1,19	10,08	0,79	4,79
52110	8	JUA	Buesaco	17,60	2,49	0,82	5,05	7,65	1,08	5,85
52694	9	JUA	Cartago	23,58	3,44	0,88	9,78	9,36	0,83	6,77
52240	10	CEN	Chachagüí	20,47	3,32	2,86	0,35	13,56	0,64	6,66
52203	11	RIO	Colón Genova	13,63	0,91	2,06	1,72	2,29	1,87	6,78
52207	12	OCC	Consacá	11,13	1,40	1,39	0,16	5,89	0,49	4,61
52210	13	EXP	Contadero	12,12	1,36	0,45	0,72	9,08	0,87	2,50
52215	14	EXP	Córdoba	18,06	2,25	1,19	1,55	12,27	1,33	4,22
52224	15	EXP	Cuaspué	25,04	3,25	2,43	0,70	16,44	4,29	4,59
52227	16	EXP	Cumbal	17,44	4,64	5,60	5,35	7,01	1,56	4,14
52233	17	COR	Cumbitara	21,41	2,85	10,24	1,00	5,20	4,09	4,40
52250	18	SAN	El Charco	56,90	16,84	7,22	41,55	7,15	7,21	14,62
52254	19	GUA	El Peñol	18,36	3,09	4,48	4,18	5,67	2,01	5,45
52256	20	COR	El Rosario	14,75	1,83	2,47	2,43	5,92	0,56	5,28
52258	21	RIO	El Tablón de Gómez	25,94	4,06	3,22	7,34	11,82	1,22	7,08
52260	22	GUA	El Tambo	17,73	3,42	6,72	1,81	9,15	0,55	3,88
52520	23	PAS	Francisco Pizarro	42,83	5,53	1,53	32,25	1,31	4,56	10,24
52287	24	EXP	Funes	12,81	2,67	1,15	2,88	8,58	1,41	1,79
52317	25	EXP	Guachucal	12,58	1,04	0,55	0,15	5,66	1,54	5,78
52320	26	SAB	Guaitarilla	13,64	2,07	0,21	0,36	9,22	1,52	4,41
52323	27	EXP	Gualmatán	10,82	0,62	0,44	0,12	8,95	0,06	1,88
52352	28	EXP	Iles	24,37	5,16	1,92	1,53	18,49	2,01	5,67
52354	29	SAB	Imués	13,75	1,44	0,86	0,88	7,09	0,44	5,94
52356	30	EXP	Ipiales	16,23	2,10	1,40	1,98	10,38	1,37	3,47
52378	31	RIO	La Cruz	9,72	0,58	0,02	0,10	3,76	1,01	5,41
52381	32	CEN	La Florida	30,55	7,29	14,96	0,46	12,46	0,53	10,43
52385	33	GUA	La Llanada	22,61	4,00	10,88	4,16	5,60	1,64	5,00
52390	34	SAN	La Tola	65,51	18,14	3,03	57,52	7,79	5,39	14,06
52399	35	JUA	La Unión	20,78	3,39	2,19	6,10	8,25	1,94	6,13
52405	36	COR	Leiva	27,70	5,99	8,98	10,79	6,19	1,98	7,61
52411	37	OCC	Linares	15,07	2,17	2,18	1,20	8,94	0,44	4,64
52418	38	GUA	Los Andes	34,45	7,09	19,97	4,55	7,59	1,03	9,34
52427	39	TEL	Magüi Payan	75,92	27,00	4,53	64,56	3,07	10,49	25,47
52435	40	PIE	Mallama	11,84	2,97	1,58	2,21	4,19	0,72	6,54
52473	41	SAN	Mosquera	59,70	6,94	1,30	54,15	1,81	3,34	7,15
52480	42	CEN	Nariño	25,13	3,79	6,44	0,00	12,10	1,07	9,74
52490	43	SAN	Olaya Herrera	73,07	17,42	6,15	59,45	7,10	5,53	16,10
52506	44	SAB	Ospina	15,53	1,63	0,39	0,28	12,04	1,89	2,66
52540	45	COR	Policarpa	16,26	2,54	3,91	2,27	6,54	1,00	5,10
52560	46	EXP	Potosí	12,48	0,81	0,21	0,02	9,32	1,46	2,35
52565	47	ABA	Providencia	17,64	2,90	7,31	0,96	7,16	1,43	4,03
52573	48	EXP	Puerres	13,31	1,83	2,61	1,53	8,49	0,46	2,59
52585	49	EXP	Pupiales	14,93	1,29	0,61	0,27	10,94	1,17	3,22
52612	50	PIE	Ricaurte	67,61	29,45	9,95	58,03	19,58	8,67	15,57
52621	51	TEL	Roberto Payán	39,78	9,87	5,24	14,62	4,93	8,71	18,37
52678	52	ABA	Samaniego	32,64	10,62	13,74	12,13	10,83	1,26	7,69
52685	53	RIO	San Bernardo	20,45	2,54	0,60	7,78	5,35	0,67	8,73
52687	54	JUA	San Lorenzo	17,13	2,27	1,10	3,88	7,17	1,56	5,93
52693	55	RIO	San Pablo	13,34	1,00	0,43	4,13	4,13	0,77	4,88
52683	56	OCC	Sandoná	15,46	2,14	4,01	0,04	7,69	1,19	4,85
52696	57	SAN	Santa Bárbara	64,98	16,52	3,84	58,42	4,20	4,75	12,52
52699	58	ABA	Santacruz	42,73	15,14	7,29	21,68	13,11	3,79	16,02
52720	59	SAB	Sapuyes	19,95	2,80	0,66	0,55	15,76	0,48	5,81
52786	60	COR	Taminango	16,69	2,46	1,87	3,34	8,30	0,70	5,28
52788	61	CEN	Tangua	21,98	2,85	1,12	0,98	9,77	2,44	10,85
52835	62	PAS	Tumaco	38,75	10,71	5,77	25,63	5,89	4,72	11,12
52838	63	SAB	Túquerres	20,23	3,81	2,32	4,76	10,24	0,98	6,20
52885	64	CEN	Yacuanquer	17,28	2,60	0,28	0,98	10,82	0,54	7,27
TOTAL DEPARTAMENTO				26,61	6,37	3,51	12,18	8,60	2,62	7,81



**PROYECCIONES DE POBLACION MUNICIPAL DE NACIDOS VIVOS
DEPARTAMENTO DE NARIÑO - AÑO 2008 - 2020**

Fuente: DANE-EEVV. Subdirección de Salud Pública, Oficina de Epidemiología

Código DANE	#	Región	Municipios	2008	2009	2010	2011	2012	2013	2014	2015	2016	2017	2018	2019	2020	
52001	1	CEN	Pasto	5.487	5.071	5.032	4.872	4.865	4.828	5.052	5.243	5.189	4.989	4.730	4.860	4.795	
52019	2	RIO	Albán	120	93	113	107	96	97	92	84	90	66	63	65	64	
52022	3	EXP	Aldana	90	84	68	85	102	83	93	87	67	83	68	76	72	
52036	4	OCC	Ancuyá	98	68	78	60	82	70	55	51	54	52	52	52	52	
52051	5	JUA	Arboleda	90	107	89	75	87	90	73	71	67	63	63	63	63	
52079	6	TEL	Barbacoas	442	515	409	431	408	488	414	350	402	558	674	616	645	
52083	7	RIO	Belén	64	58	70	55	55	71	53	46	52	68	47	58	52	
52110	8	JUA	Buesaco	339	332	278	258	258	275	255	258	220	224	200	212	206	
52694	9	JUA	Cartago	117	92	81	76	71	69	70	60	90	54	81	68	74	
52240	10	CEN	Chachagüí	185	201	155	167	167	160	155	143	157	146	137	142	139	
52203	11	RIO	Colón Genova	129	125	102	82	86	88	83	77	82	65	71	68	70	
52207	12	OCC	Consaca	144	140	114	107	97	90	78	68	87	81	83	82	83	
52210	13	EXP	Contadero	98	101	80	70	79	86	68	59	77	70	61	66	63	
52215	14	EXP	Córdoba	235	239	212	169	201	196	198	179	187	189	146	168	157	
52224	15	EXP	Cuaspud	146	142	104	126	109	98	119	112	101	88	101	95	98	
52227	16	EXP	Cumbal	517	451	406	372	338	388	366	358	358	420	322	371	347	
52233	17	COR	Cumbitara	101	132	101	86	68	104	87	78	63	91	89	90	90	
52250	18	SAN	El Charco	342	382	429	367	213	218	339	360	291	214	343	279	311	
52254	19	GUA	El Peñol	110	97	47	62	71	54	48	44	35	45	46	46	46	
52256	20	COR	El Rosario	81	106	92	79	58	76	97	69	73	61	47	54	51	
52258	21	RIO	El Tablón De Gómez	223	151	212	183	155	145	165	149	113	132	135	134	134	
52260	22	GUA	El Tambo	142	186	170	169	145	129	143	150	121	125	95	110	103	
52520	23	PAS	Francisco Pizarro	114	153	125	102	84	53	52	58	79	120	111	116	113	
52287	24	EXP	Funes	79	88	69	59	61	58	53	51	54	68	55	62	58	
52317	25	EXP	Guachucal	245	169	167	181	195	183	208	199	196	177	142	160	151	
52320	26	SAB	Guaitarilla	136	157	116	120	116	111	117	96	95	97	82	90	86	
52323	27	EXP	Gualmatán	63	69	82	80	46	61	53	54	50	64	51	58	54	
52352	28	EXP	Iles	84	94	78	91	79	113	83	83	87	68	58	63	61	
52354	29	SAB	Imués	84	64	55	70	61	60	64	59	61	55	58	57	57	
52356	30	EXP	Ipiiales	2.022	1.840	1.542	1.708	1.603	1.676	1.667	1.672	1.660	1.602	1.508	1.555	1.532	
52378	31	RIO	La Cruz	167	188	175	214	172	173	177	183	167	156	146	151	149	
52381	32	CEN	La Florida	141	123	101	110	104	94	109	78	75	93	82	88	85	
52385	33	GUA	La Llanada	26	56	66	41	55	59	55	55	58	49	53	51	52	
52390	34	SAN	La Tola	68	69	86	65	48	54	81	53	59	60	74	67	71	
52399	35	JUA	La Unión	368	413	376	385	406	373	378	398	329	358	337	348	342	
52405	36	COR	Leiva	191	112	92	94	95	113	115	111	87	89	94	92	93	
52411	37	OCC	Linares	150	149	114	74	90	72	74	82	63	76	50	63	57	
52418	38	GUA	Los Andes	118	118	108	104	90	118	104	99	93	103	94	99	96	
52427	39	TEL	Magüi	83	57	103	39	54	80	74	27	43	78	118	98	108	
52435	40	PIE	Mallama	85	105	81	84	64	75	83	79	85	75	75	75	75	
52473	41	SAN	Mosquera	145	123	95	106	87	114	96	73	111	101	117	109	113	
52480	42	CEN	Nariño	30	44	41	56	60	104	57	64	54	69	69	69	69	
52490	43	SAN	Olaya Herrera	314	323	296	293	214	209	278	222	288	349	393	371	382	
52506	44	SAB	Ospina	59	53	56	67	71	61	61	54	67	70	35	53	44	
52540	45	COR	Policarpa	165	169	168	142	126	152	160	130	127	159	134	147	140	
52560	46	EXP	Potosí	163	188	142	152	159	162	159	158	125	145	118	132	125	
52565	47	ABA	Providencia	75	67	63	61	47	38	58	60	51	47	48	48	48	
52573	48	EXP	Puerres	111	109	108	111	103	107	115	105	63	89	71	80	76	
52585	49	EXP	Pupiales	256	239	206	211	208	225	180	173	209	169	174	172	173	
52612	50	PIE	Ricaurte	285	242	247	170	190	232	267	200	258	292	332	312	322	
52621	51	TEL	Roberto Payán	78	103	142	124	94	112	111	86	124	131	132	132	132	
52678	52	ABA	Samaniego	414	375	356	364	360	283	322	285	343	358	369	364	366	
52685	53	RIO	San Bernardo	32	85	83	85	92	87	71	75	78	70	73	72	72	
52687	54	JUA	San Lorenzo	249	207	193	183	178	159	177	177	170	155	153	154	154	
52693	55	RIO	San Pablo	167	170	163	182	141	121	146	131	135	121	141	131	136	
52683	56	OCC	Sandoná	277	296	207	222	196	187	181	208	190	166	186	176	181	
52696	57	SAN	Santa Bárbara	67	57	63	61	39	88	75	54	72	91	89	90	90	
52699	58	ABA	Santacruz	113	89	88	76	78	76	86	69	85	84	71	78	74	
52720	59	SAB	Sapuyes	61	68	60	61	54	53	58	70	66	53	44	49	46	
52786	60	COR	Taminango	282	273	202	175	180	151	144	162	151	134	160	147	154	
52788	61	CEN	Tangua	181	123	91	114	98	118	103	95	130	107	92	100	96	
52835	62	PAS	Tumaco	3.123	3.349	3.021	2.972	2.980	2.693	3.243	3.194	3.013	3.476	3.489	3.483	3.486	
52838	63	SAB	Túquerres	553	541	544	512	534	512	526	526	463	421	408	415	411	
52885	64	CEN	Yacuanquer	119	139	121	104	107	125	130	126	114	79	106	93	99	
Sin Información				26	26	5											
Total Departamento				20.869	20.355	18.739	18.283	17.630	17.598	18.454	18.030	17.804	18.208	17.846	18.027	17.937	

NOTA: Población Nacidos Vivos: cifras oficiales 2008 - 2018, (publicadas el 20-12-2019) DANE EEVV.

Para el cálculo de las cifras de Nacidos Vivos por municipio para los años 2019 - 2020 se realizó una proyección utilizando un media móvil de 2 periodos.



NACIMIENTOS POR ÁREA Y SEXO, SEGÚN DEPARTAMENTO DE RESIDENCIA DE LA MADRE Y PERTENENCIA ÉTNICA DEL NACIDO VIVO

DEPARTAMENTO DE NARIÑO - AÑO 2018 (Último dato oficial)

Fuente: DANE - Estadísticas Vitales - Subdirección de Salud Pública - Oficina de Epidemiología - IDSN

Nacimientos según residencia de la madre y pertenencia étnica del nacido vivo	TOTAL	Total		
		Hombres	Mujeres	Indeterminados
Total	17.846	9.147	8.695	4
Indígena	1.303	690	612	1
Rom (Gitano)	2	0	2	0
Raizal del archipiélago de San Andrés y Providencia	2	2	0	0
Palenquero de San Basilio	4	1	3	0
Negro(a), mulato(a), afrocolombiano(a) o afrodescendiente	4.701	2.390	2.310	1
Ninguno de las anteriores	11.834	6.064	5.768	2
Sin información	0	0	0	0

Nacimientos según residencia de la madre y pertenencia étnica del nacido vivo	Área de residencia de la madre					
	Cabecera municipal			Centro poblado		
	Hombres	Mujeres	Indeterminados	Hombres	Mujeres	Indeterminados
Total	5.271	5.018	2	1.689	1.606	0
Indígena	146	123	0	200	179	0
Rom (Gitano)	0	0	0	0	2	0
Raizal del archipiélago de San Andrés y Providencia	1	0	0	0	0	0
Palenquero de San Basilio	1	2	0	0	0	0
Negro(a), mulato(a), afrocolombiano(a) o afrodescendiente	1.441	1.409	1	479	497	0
Ninguno de las anteriores	3.682	3.484	1	1.010	928	0
Sin información	0	0	0	0	0	0

Nacimientos según residencia de la madre y pertenencia étnica del nacido vivo	Área de residencia de la madre					
	Rural disperso			Sin información		
	Hombres	Mujeres	Indeterminados	Hombres	Mujeres	Indeterminados
Total	2.187	2.071	2	0	0	0
Indígena	344	310	1	0	0	0
Rom (Gitano)	0	0	0	0	0	0
Raizal del archipiélago de San Andrés y Providencia	1	0	0	0	0	0
Palenquero de San Basilio	0	1	0	0	0	0
Negro(a), mulato(a), afrocolombiano(a) o afrodescendiente	470	404	0	0	0	0
Ninguno de las anteriores	1.372	1.356	1	0	0	0
Sin información	0	0	0	0	0	0

NACIMIENTOS POR TIPO DE PARTO, SEGÚN DEPARTAMENTO DE RESIDENCIA DE LA MADRE Y MULTIPLICIDAD DEL EMBARAZO

DEPARTAMENTO DE NARIÑO - AÑO 2018 (Último dato oficial)

Fuente: DANE - Estadísticas Vitales - Subdirección de Salud Pública - Oficina de Epidemiología - IDSN

Nacimientos por tipo de parto y multiplicidad del embarazo	Total	Tipo de parto				
		Espontáneo	Cesárea	Instrumentado	Ignorado	Sin información
Total	17.846	9.002	8.799	43	2	0
Simple	17.596	8.979	8.572	43	2	0
Doble	245	21	224	0	0	0
Triple	5	2	3	0	0	0
Cuádruple o más	0	0	0	0	0	0
Sin información	0	0	0	0	0	0



**NACIMIENTOS POR ÁREA Y SEXO, SEGÚN DEPARTAMENTO Y MUNICIPIO DE RESIDENCIA DE LA MADRE
DEPARTAMENTO DE NARIÑO - AÑO 2018 (Último dato oficial)**

Fuente: DANE - Estadísticas Vitales - Subdirección de Salud Pública - Oficina de Epidemiología - IDSN

Código DANE	#	Región	MUNICIPIOS	Total			Cabecera municipal			Centro poblado			Rural disperso		
				Hombres	Mujeres	Indeter minado	Hombres	Mujeres	Indeter minado	Hombres	Mujeres	Indeter minado	Hombres	Mujeres	Indeter minado
52001	1	CEN	Pasto	2.426	2.304	0	1.975	1.854	0	356	355	0	95	95	0
52019	2	RIO	Albán	31	32	0	6	9	0	7	6	0	18	17	0
52022	3	EXP	Aldana	40	28	0	11	5	0	6	2	0	23	21	0
52036	4	OCC	Ancuyá	20	32	0	3	9	0	5	3	0	12	20	0
52051	5	JUA	Arboleda	23	40	0	5	11	0	6	8	0	12	21	0
52079	6	TEL	Barbacoas	359	315	0	199	170	0	89	84	0	71	61	0
52083	7	RIO	Belén	27	20	0	10	7	0	2	1	0	15	12	0
52110	8	JUA	Buesaco	101	99	0	31	36	0	27	13	0	43	50	0
52694	9	JUA	Cartago	41	40	0	6	4	0	8	6	0	27	30	0
52240	10	CEN	Chachagüí	62	75	0	22	41	0	10	9	0	30	25	0
52203	11	RIO	Colón Genova	36	35	0	3	4	0	5	9	0	28	22	0
52207	12	OCC	Consacá	42	41	0	11	12	0	11	18	0	20	11	0
52210	13	EXP	Contadero	29	32	0	11	7	0	5	8	0	13	17	0
52215	14	EXP	Córdoba	67	79	0	12	17	0	15	18	0	40	44	0
52224	15	EXP	Cuaspué	55	46	0	14	13	0	24	24	0	17	9	0
52227	16	EXP	Cumbal	174	148	0	43	34	0	48	41	0	83	73	0
52233	17	COR	Cumbitara	46	43	0	19	10	0	10	15	0	17	18	0
52250	18	SAN	El Charco	181	162	0	64	69	0	41	33	0	76	60	0
52254	19	GUA	El Peñol	23	23	0	6	5	0	2	6	0	15	12	0
52256	20	COR	El Rosario	21	26	0	4	7	0	7	4	0	10	15	0
52258	21	RIO	El Tablón de Gómez	70	65	0	11	9	0	32	30	0	27	26	0
52260	22	GUA	El Tambo	49	46	0	23	22	0	1	4	0	25	20	0
52520	23	PAS	Francisco Pizarro	59	52	0	50	42	0	3	3	0	6	7	0
52287	24	EXP	Funes	29	26	0	12	7	0	8	4	0	9	15	0
52317	25	EXP	Guachucal	69	73	0	16	18	0	14	10	0	39	45	0
52320	26	SAB	Guaitarilla	52	30	0	27	10	0	6	3	0	19	17	0
52323	27	EXP	Gualmatán	18	33	0	9	14	0	3	5	0	6	14	0
52352	28	EXP	Iles	32	26	0	13	6	0	6	5	0	13	15	0
52354	29	SAB	Imués	31	27	0	8	6	0	16	12	0	7	9	0
52356	30	EXP	Ipiales	783	724	1	555	528	1	112	88	0	116	108	0
52378	31	RIO	La Cruz	79	66	1	36	33	0	6	8	0	37	25	1
52381	32	CEN	La Florida	40	42	0	10	13	0	7	14	0	23	15	0
52385	33	GUA	La Llanada	32	21	0	23	11	0	3	3	0	6	7	0
52390	34	SAN	La Tola	40	34	0	33	22	0	1	6	0	6	6	0
52399	35	JUA	La Unión	169	168	0	72	85	0	25	13	0	72	70	0
52405	36	COR	Leiva	38	56	0	9	20	0	7	5	0	22	31	0
52411	37	OCC	Linares	22	28	0	5	7	0	3	5	0	14	16	0
52418	38	GUA	Los Andes	55	39	0	29	23	0	2	1	0	24	15	0
52427	39	TEL	Magüi Payán	56	61	1	45	48	1	5	4	0	6	9	0
52435	40	PIE	Mallama	39	36	0	6	5	0	8	4	0	25	27	0
52473	41	SAN	Mosquera	63	54	0	32	24	0	13	13	0	18	17	0
52480	42	CEN	Nariño	33	36	0	18	16	0	4	0	0	11	20	0
52490	43	SAN	Olaya Herrera	211	182	0	108	93	0	15	20	0	88	69	0
52506	44	SAB	Ospina	22	13	0	9	3	0	5	1	0	8	9	0
52540	45	COR	Policarpa	63	71	0	27	21	0	18	20	0	18	30	0
52560	46	EXP	Potosí	58	60	0	13	10	0	24	24	0	21	26	0
52565	47	ABA	Providencia	25	23	0	8	5	0	0	3	0	17	15	0
52573	48	EXP	Puerres	38	33	0	20	13	0	4	5	0	14	15	0
52585	49	EXP	Pupiales	94	80	0	34	39	0	22	18	0	38	23	0
52612	50	PIE	Ricaurte	180	151	1	29	31	0	44	30	0	107	90	1
52621	51	TEL	Roberto Payán	65	67	0	36	31	0	8	16	0	21	20	0
52678	52	ABA	Samaniego	184	185	0	70	74	0	17	24	0	97	87	0
52685	53	RIO	San Bernardo	34	39	0	15	15	0	2	2	0	17	22	0
52687	54	JUA	San Lorenzo	72	81	0	23	16	0	17	15	0	32	50	0
52693	55	RIO	San Pablo	65	76	0	14	29	0	3	6	0	48	41	0
52683	56	OCC	Sandoná	111	75	0	66	44	0	10	13	0	35	18	0
52696	57	SAN	Santa Bárbara	50	39	0	33	28	0	3	1	0	14	10	0
52699	58	ABA	Santacruz	37	34	0	12	8	0	2	3	0	23	23	0
52720	59	SAB	Sapuyes	19	25	0	7	8	0	4	8	0	8	9	0
52786	60	COR	Taminango	81	79	0	24	29	0	22	15	0	35	35	0
52788	61	CEN	Tangua	51	41	0	19	12	0	6	2	0	26	27	0
52835	62	PAS	Tumaco	1.743	1.746	0	1.072	1.119	0	422	420	0	249	207	0
52838	63	SAB	Túquerres	229	179	0	113	80	0	56	46	0	60	53	0
52885	64	CEN	Yacuanquer	53	53	0	22	17	0	16	11	0	15	25	0
TOTAL DEPARTAMENTO				9.147	8.695	4	5.271	5.018	2	1.689	1.606	0	2.187	2.071	2



**NACIMIENTOS POR GRUPOS DE EDAD DE LA MADRE, SEGÚN DEPARTAMENTO Y MUNICIPIO DE RESIDENCIA DE LA MADRE
DEPARTAMENTO DE NARIÑO - AÑO 2018 (Último dato oficial)**

Fuente: DANE - Estadísticas Vitales - Subdirección de Salud Pública - Oficina de Epidemiología - IDSN

Código DANE	#	Región	MUNICIPIOS	Total	Grupo de edad de la madre									
					De 10-14 Años	De 15-19 Años	De 20-24 Años	De 25-29 Años	De 30-34 Años	De 35-39 Años	De 40-44 Años	De 45-49 Años	De 50-54 Años	Sin información
52001	1	CEN	Pasto	4.730	23	707	1.262	1.162	889	530	143	7	0	7
52019	2	RIO	Albán	63	0	10	22	12	8	9	2	0	0	0
52022	3	EXP	Aldana	68	0	13	19	12	15	7	2	0	0	0
52036	4	OCC	Ancuyá	52	0	9	12	8	14	7	2	0	0	0
52051	5	JUA	Arboleda	63	0	19	15	14	11	4	0	0	0	0
52079	6	TEL	Barbacoas	674	14	149	172	103	58	34	11	1	0	132
52083	7	RIO	Belén	47	0	10	10	11	9	5	0	2	0	0
52110	8	JUA	Buesaco	200	2	49	72	35	24	15	3	0	0	0
52694	9	JUA	Cartago	81	1	19	23	14	13	7	3	1	0	0
52240	10	CEN	Chachagüí	137	0	40	36	33	17	8	2	0	0	1
52203	11	RIO	Colón Genova	71	0	18	24	13	9	6	0	1	0	0
52207	12	OCC	Consacá	83	0	19	17	20	16	11	0	0	0	0
52210	13	EXP	Contadero	61	0	11	17	16	8	8	1	0	0	0
52215	14	EXP	Córdoba	146	1	18	42	36	32	14	2	0	0	1
52224	15	EXP	Cuaspué	101	0	22	24	29	22	4	0	0	0	0
52227	16	EXP	Cumbal	322	2	57	100	60	59	31	8	1	0	4
52233	17	COR	Cumbitara	89	0	19	30	18	10	9	2	0	0	1
52250	18	SAN	El Charco	343	6	85	83	60	46	27	13	0	0	23
52254	19	GUA	El Peñol	46	0	12	11	8	9	6	0	0	0	0
52256	20	COR	El Rosario	47	1	14	8	8	10	4	2	0	0	0
52258	21	RIO	El Tablón de Gómez	135	0	38	39	29	17	9	1	2	0	0
52260	22	GUA	El Tambo	95	1	15	22	22	20	10	5	0	0	0
52520	23	PAS	Francisco Pizarro	111	4	33	35	17	9	7	2	0	0	4
52287	24	EXP	Funes	55	0	15	14	7	10	3	6	0	0	0
52317	25	EXP	Guachucal	142	0	19	49	35	23	13	3	0	0	0
52320	26	SAB	Guaitarilla	82	0	10	24	22	17	6	3	0	0	0
52323	27	EXP	Gualmatán	51	0	10	15	14	10	1	1	0	0	0
52352	28	EXP	Iles	58	1	15	21	8	9	3	1	0	0	0
52354	29	SAB	Imués	58	0	17	17	13	6	3	2	0	0	0
52356	30	EXP	Ipiales	1.508	9	270	410	366	254	145	44	3	0	7
52378	31	RIO	La Cruz	146	2	35	35	33	24	10	7	0	0	0
52381	32	CEN	La Florida	82	1	16	18	19	15	8	4	1	0	0
52385	33	GUA	La Llanada	53	1	10	14	8	11	7	2	0	0	0
52390	34	SAN	La Tola	74	1	19	16	12	5	3	2	0	0	16
52399	35	JUA	La Unión	337	5	68	104	76	45	27	10	2	0	0
52405	36	COR	Leiva	94	2	15	28	21	15	10	3	0	0	0
52411	37	OCC	Linares	50	0	6	12	12	15	5	0	0	0	0
52418	38	GUA	Los Andes	94	1	17	23	23	17	10	2	1	0	0
52427	39	TEL	Magüi Payan	118	2	21	25	14	10	6	2	2	0	36
52435	40	PIE	Mallama	75	1	14	19	15	15	7	3	0	0	1
52473	41	SAN	Mosquera	117	1	41	32	18	9	9	3	0	0	4
52480	42	CEN	Nariño	69	0	13	25	14	10	5	2	0	0	0
52490	43	SAN	Olaya Herrera	393	10	111	100	79	42	16	5	0	0	30
52506	44	SAB	Ospina	35	0	4	11	11	7	1	1	0	0	0
52540	45	COR	Policarpa	134	2	25	40	34	20	9	2	0	0	2
52560	46	EXP	Potosí	118	0	23	42	25	9	16	3	0	0	0
52565	47	ABA	Providencia	48	0	13	13	13	5	4	0	0	0	0
52573	48	EXP	Puerres	71	1	13	16	20	11	7	1	1	0	1
52585	49	EXP	Pupiales	174	0	29	42	35	40	22	5	1	0	0
52612	50	PIE	Ricaurte	332	6	88	77	63	33	37	8	0	0	20
52621	51	TEL	Roberto Payán	132	3	29	26	24	17	11	5	0	0	17
52678	52	ABA	Samaniego	369	8	66	109	78	59	26	7	2	0	14
52685	53	RIO	San Bernardo	73	0	12	22	16	12	9	2	0	0	0
52687	54	JUA	San Lorenzo	153	2	26	34	34	28	22	5	0	0	2
52693	55	RIO	San Pablo	141	1	28	38	32	23	13	6	0	0	0
52683	56	OCC	Sandoná	186	0	36	67	34	26	18	4	0	0	1
52696	57	SAN	Santa Bárbara	89	1	13	8	12	6	3	0	0	0	46
52699	58	ABA	Santacruz	71	3	13	20	19	10	3	1	0	0	2
52720	59	SAB	Sapuyes	44	0	9	16	6	9	3	1	0	0	0
52786	60	COR	Taminango	160	2	18	40	41	35	20	3	1	0	0
52788	61	CEN	Tangua	92	0	18	27	22	20	3	2	0	0	0
52835	62	PAS	Tumaco	3.489	57	832	1.048	702	410	233	60	3	0	144
52838	63	SAB	Túquerres	408	1	89	111	87	63	42	11	1	0	3
52885	64	CEN	Yacuanquer	106	0	29	30	15	21	9	2	0	0	0
TOTAL DEPARTAMENTO				17.846	179	3541	4933	3872	2751	1580	438	33	0	519



NACIMIENTOS POR NÚMERO DE HIJOS NACIDOS VIVOS, SEGÚN DEPARTAMENTO Y MUNICIPIO DE RESIDENCIA DE LA DEPARTAMENTO DE NARIÑO - AÑO 2018 (Último dato oficial)

Fuente: DANE - Estadísticas Vitales - Subdirección de Salud Pública - Oficina de Epidemiología - IDSN

Código	#	Región	MUNICIPIOS	Total	Número de hijos nacidos vivos								
					1 hijo	2 hijos	3 hijos	4 hijos	5 hijos	6 hijos	7 hijos	8 hijos y más	Sin información
52001	1	CEN	Pasto	4.730	2.709	1.628	299	71	13	2	5	3	0
52019	2	RIO	Albán	63	34	26	1	2	0	0	0	0	0
52022	3	EXP	Aldana	68	39	25	4	0	0	0	0	0	0
52036	4	OCC	Ancuyá	52	25	17	7	1	1	1	0	0	0
52051	5	JUA	Arboleda	63	40	14	8	1	0	0	0	0	0
52079	6	TEL	Barbacoas	674	380	147	79	30	19	10	4	5	0
52083	7	RIO	Belén	47	21	18	7	0	0	0	0	1	0
52110	8	JUA	Buesaco	200	118	61	13	3	5	0	0	0	0
52694	9	JUA	Cartago	81	44	25	6	5	1	0	0	0	0
52240	10	CEN	Chachagüí	137	85	38	6	4	3	1	0	0	0
52203	11	RIO	Colón Genova	71	41	21	6	2	1	0	0	0	0
52207	12	OCC	Consacá	83	38	33	11	1	0	0	0	0	0
52210	13	EXP	Contadero	61	32	22	7	0	0	0	0	0	0
52215	14	EXP	Córdoba	146	68	51	19	5	2	1	0	0	0
52224	15	EXP	Cuaspué	101	50	37	13	1	0	0	0	0	0
52227	16	EXP	Cumbal	322	151	114	42	7	4	3	0	1	0
52233	17	COR	Cumbitara	89	39	24	15	7	1	2	1	0	0
52250	18	SAN	El Charco	343	139	81	52	23	22	6	8	12	0
52254	19	GUA	El Peñol	46	20	22	4	0	0	0	0	0	0
52256	20	COR	El Rosario	47	27	7	7	4	0	2	0	0	0
52258	21	RIO	El Tablón de Gómez	135	77	42	11	2	3	0	0	0	0
52260	22	GUA	El Tambo	95	46	36	6	7	0	0	0	0	0
52520	23	PAS	Francisco Pizarro	111	50	26	18	9	5	0	1	2	0
52287	24	EXP	Funes	55	25	22	7	1	0	0	0	0	0
52317	25	EXP	Guachucal	142	77	55	8	0	2	0	0	0	0
52320	26	SAB	Guaitarilla	82	37	36	7	1	0	0	1	0	0
52323	27	EXP	Gualmatán	51	28	19	4	0	0	0	0	0	0
52352	28	EXP	Iles	58	30	21	5	2	0	0	0	0	0
52354	29	SAB	Imués	58	37	14	5	1	0	1	0	0	0
52356	30	EXP	Ipiales	1.508	782	522	157	27	12	6	0	2	0
52378	31	RIO	La Cruz	146	80	49	16	1	0	0	0	0	0
52381	32	CEN	La Florida	82	41	28	10	2	1	0	0	0	0
52385	33	GUA	La Llanada	53	21	20	8	4	0	0	0	0	0
52390	34	SAN	La Tola	74	41	12	12	5	1	2	0	1	0
52399	35	JUA	La Unión	337	186	111	28	7	5	0	0	0	0
52405	36	COR	Leiva	94	36	25	14	12	4	1	1	1	0
52411	37	OCC	Linares	50	29	14	5	1	1	0	0	0	0
52418	38	GUA	Los Andes	94	43	34	9	7	0	0	1	0	0
52427	39	TEL	Magüi Payán	118	68	12	17	10	4	4	2	1	0
52435	40	PIE	Mallama	75	36	22	13	2	1	0	0	1	0
52473	41	SAN	Mosquera	117	52	32	14	10	2	4	2	1	0
52480	42	CEN	Nariño	69	43	17	5	1	2	1	0	0	0
52490	43	SAN	Olaya Herrera	393	166	111	49	26	15	12	10	4	0
52506	44	SAB	Ospina	35	19	12	4	0	0	0	0	0	0
52540	45	COR	Policarpa	134	54	44	22	7	5	1	0	1	0
52560	46	EXP	Potosí	118	55	46	10	6	0	0	1	0	0
52565	47	ABA	Providencia	48	28	11	4	3	1	0	1	0	0
52573	48	EXP	Puerres	71	38	25	8	0	0	0	0	0	0
52585	49	EXP	Pupiales	174	82	68	17	7	0	0	0	0	0
52612	50	PIE	Ricaurte	332	152	77	40	26	19	7	6	5	0
52621	51	TEL	Roberto Payán	132	57	25	19	13	6	8	1	3	0
52678	52	ABA	Samaniego	369	181	137	33	12	4	2	0	0	0
52685	53	RIO	San Bernardo	73	30	30	11	1	1	0	0	0	0
52687	54	JUA	San Lorenzo	153	69	50	18	7	5	2	1	1	0
52693	55	RIO	San Pablo	141	70	61	7	2	0	1	0	0	0
52683	56	OCC	Sandoná	186	104	63	12	5	1	0	0	1	0
52696	57	SAN	Santa Bárbara	89	65	10	7	2	1	2	2	0	0
52699	58	ABA	Santacruz	71	34	25	9	2	1	0	0	0	0
52720	59	SAB	Sapuyes	44	29	14	1	0	0	0	0	0	0
52786	60	COR	Taminango	160	67	61	23	6	1	1	0	1	0
52788	61	CEN	Tangua	92	52	33	6	1	0	0	0	0	0
52835	62	PAS	Tumaco	3.489	1.615	1.030	490	199	79	42	13	21	0
52838	63	SAB	Túquerres	408	224	143	30	7	4	0	0	0	0
52885	64	CEN	Yacuanquer	106	66	33	5	2	0	0	0	0	0
TOTAL DEPARTAMENTO				17.846	9222	5689	1810	613	258	125	61	68	0



**COMPARATIVO DE GESTANTES CON 4 O MAS CONTROLES PRENATALES
AÑO 2009 A 2018 (Ultimo dato oficial)**

Fuente: DANE - Estadísticas Vitales, Subdirección de Salud Pública, Oficina de Epidemiología, IDSN

Código DANE	#	Región	Municipios	Número de gestantes con cuatro o más controles prenatales										Cobertura de gestantes con cuatro o más controles prenatales *cada 100 nacidos vivos									
				2009	2010	2011	2012	2013	2014	2015	2016	2017	2018	2009	2010	2011	2012	2013	2014	2015	2016	2017	2018
52001	1	CEN	Pasto	4.466	4.361	4.156	4.120	4.290	4.508	4.728	4.737	4.523	4.341	88,1	86,7	85,3	84,7	88,9	89,2	90,2	91,3	90,7	91,8
52019	2	RIO	Albán	89	102	94	88	94	88	78	86	60	60	95,7	90,3	87,9	91,7	96,9	95,7	92,9	95,6	90,9	95,2
52022	3	EXP	Aldana	68	51	72	91	76	85	84	63	76	62	81,0	75,0	84,7	89,2	91,6	91,4	96,6	94,0	91,6	91,2
52036	4	OCC	Ancuyá	59	64	48	65	62	50	46	51	49	49	86,8	82,1	80,0	79,3	88,6	90,9	90,2	94,4	94,2	94,2
52051	5	JUA	Arboleda	91	73	68	75	85	69	64	59	59	61	85,0	82,0	90,7	86,2	94,4	94,5	90,1	88,1	93,7	96,8
52079	6	TEL	Barbacoas	308	236	302	294	346	317	250	267	432	403	59,8	57,7	70,1	72,1	70,9	76,6	71,4	66,4	77,4	59,8
52083	7	RIO	Belén	54	69	50	52	67	47	43	46	63	43	93,1	98,6	90,9	94,5	94,4	88,7	93,5	88,5	92,6	91,5
52110	8	JUA	Buesaco	268	229	209	197	240	229	231	195	203	175	80,7	82,4	81,0	76,4	87,3	89,8	89,5	88,6	90,6	87,5
52694	9	JUA	Cartago	74	64	68	63	66	68	54	86	51	79	80,4	79,0	89,5	88,7	95,7	97,1	90,0	95,6	94,4	97,5
52240	10	CEN	Chachagüí	162	123	134	146	141	138	132	140	133	128	80,6	79,4	80,2	87,4	88,1	89,0	92,3	89,2	91,1	93,4
52203	11	RIO	Colón Genova	111	93	72	77	86	74	74	77	63	68	88,8	91,2	87,8	89,5	97,7	89,2	96,1	93,9	96,9	95,8
52207	12	OCC	Consaca	120	96	92	86	81	75	62	77	73	79	85,7	84,2	86,0	88,7	90,0	96,2	91,2	88,5	90,1	95,2
52210	13	EXP	Contadero	67	59	60	59	77	63	54	70	64	57	66,3	73,8	85,7	74,7	89,5	92,6	91,5	90,9	91,4	93,4
52215	14	EXP	Córdoba	157	138	122	154	174	178	155	175	170	133	65,7	65,1	72,2	76,6	88,8	89,9	86,6	93,6	89,9	91,1
52224	15	EXP	Cuaspud	116	81	101	94	82	107	105	95	79	96	81,7	77,9	80,2	86,2	83,7	89,9	93,8	94,1	89,8	95,0
52227	16	EXP	Cumbal	351	327	299	276	331	330	323	329	386	297	77,8	80,5	80,4	81,7	85,3	90,2	90,2	91,9	91,9	92,2
52233	17	COR	Cumbitara	94	80	69	47	79	69	60	51	82	80	71,2	79,2	80,2	69,1	76,0	79,3	76,9	81,0	90,1	89,9
52250	18	SAN	El Charco	279	263	241	146	140	177	211	181	152	243	73,0	61,3	65,7	68,5	64,2	52,2	58,6	62,2	71,0	70,8
52254	19	GUA	El Peñal	78	43	57	65	49	45	40	31	41	43	80,4	91,5	91,9	91,5	90,7	93,8	90,9	88,6	91,1	93,5
52256	20	COR	El Rosario	90	69	60	48	66	83	60	64	57	41	84,9	75,0	75,9	82,8	86,8	85,6	87,0	87,7	93,4	87,2
52258	21	RIO	El Tablón de Gómez	132	179	158	134	131	142	137	103	120	124	87,4	84,4	86,3	86,5	90,3	86,1	91,9	91,2	90,9	91,9
52260	22	GUA	El Tambo	161	157	156	137	119	134	138	115	122	89	86,6	92,4	92,3	94,5	92,2	93,7	92,0	95,0	97,6	93,7
52520	23	PAS	Francisco Pizarro	84	70	63	42	36	25	39	43	72	73	54,9	56,0	61,8	50,0	67,9	48,1	67,2	54,4	60,0	65,8
52287	24	EXP	Gunes	76	58	53	57	50	51	43	52	60	50	86,4	84,1	89,8	93,4	86,2	96,2	84,3	96,3	88,2	90,9
52317	25	EXP	Guachucal	137	128	147	167	157	188	176	172	155	133	81,1	76,6	81,2	85,6	85,8	90,4	88,4	87,8	87,6	93,7
52320	26	SAB	Guaitarilla	119	94	104	99	95	104	84	83	90	76	75,8	81,0	86,7	85,3	85,6	88,9	87,5	87,4	92,8	92,7
52323	27	EXP	Gualmatán	58	68	65	40	59	47	52	43	60	47	84,1	82,9	81,3	87,0	96,7	88,7	96,3	86,0	93,8	92,2
52352	28	EXP	Iles	81	64	81	68	102	74	72	79	58	52	86,2	82,1	89,0	86,1	90,3	89,2	86,7	90,8	85,3	89,7
52354	29	SAB	Imués	57	45	59	56	52	60	55	50	50	54	89,1	81,8	84,3	91,8	86,7	93,8	93,2	82,0	90,9	93,1
52356	30	EXP	Ipiiales	1.439	1.272	1.395	1.332	1.494	1.530	1.550	1.505	1.456	1.390	78,2	82,5	81,7	83,1	89,1	91,8	92,7	90,7	90,9	92,2
52378	31	RIO	La Cruz	173	159	205	158	168	170	177	165	152	142	92,0	90,9	95,8	91,9	97,1	96,0	96,7	98,8	97,4	97,3
52381	32	CEN	La Florida	109	88	99	91	89	96	76	70	85	79	88,6	87,1	90,0	87,5	94,7	88,1	97,4	93,3	91,4	96,3
52385	33	GUA	La Llanada	46	59	38	46	51	50	51	54	44	49	82,1	89,4	92,7	83,6	86,4	90,9	92,7	93,1	89,8	92,5
52390	34	SAN	La Tola	44	52	35	19	42	58	42	43	46	49	63,8	60,5	53,8	39,6	77,8	71,6	79,2	72,9	76,7	66,2
52399	35	JUA	La Unión	360	333	352	389	347	361	388	320	342	322	87,2	88,6	91,4	95,8	93,0	95,5	97,5	97,3	95,5	95,5
52405	36	COR	Leiva	89	75	79	85	92	99	97	70	75	79	79,5	81,5	84,0	89,5	81,4	86,1	87,4	80,5	84,3	84,0
52411	37	OCC	Linares	136	101	63	79	69	70	77	60	67	45	91,3	88,6	85,1	87,8	95,8	94,6	93,9	95,2	88,2	90,0
52418	38	GUA	Los Andes	107	95	96	81	104	93	88	81	96	91	90,7	88,0	92,3	90,0	88,1	89,4	88,9	87,1	93,2	96,8
52427	39	TEL	Magüi Payan	28	63	22	24	53	40	14	26	45	51	49,1	61,2	56,4	44,4	66,3	54,1	51,9	60,5	57,7	43,2
52435	40	PIE	Mallama	87	67	78	56	68	76	73	68	68	82,9	82,7	92,9	87,5	90,7	91,6	92,4	85,9	90,7	90,7	
52473	41	SAN	Mosquera	61	57	61	49	69	52	57	77	78	59	49,6	60,0	57,5	56,3	60,5	54,2	78,1	69,4	77,2	50,4
52480	42	CEN	Nariño	36	35	42	50	99	50	61	51	57	63	81,8	85,4	75,0	83,3	95,2	87,7	95,3	94,4	82,6	91,3
52490	43	SAN	Olaya Herrera	176	159	187	133	134	187	149	208	273	299	54,5	53,7	63,8	62,1	64,1	67,3	67,1	72,2	78,2	76,1
52506	44	SAB	Ospina	44	52	55	63	55	57	49	65	64	29	83,0	92,9	82,1	88,7	90,2	93,4	90,7	97,0	91,4	82,9
52540	45	COR	Policarpa	109	122	116	93	113	131	109	98	119	105	64,5	72,6	81,7	73,8	74,3	81,9	83,8	77,2	74,8	78,4
52560	46	EXP	Potosí	163	123	132	138	145	136	150	118	129	110	86,7	86,6	86,8	86,8	89,5	85,5	94,9	94,4	89,0	93,2
52565	47	ABA	Providencia	49	44	42	37	32	52	53	45	41	45	73,1	69,8	68,9	78,7	84,2	89,7	88,3	88,2	87,2	93,8
52573	48	EXP	Puerres	86	94	87	84	92	102	100	61	80	68	78,9	87,0	78,4	81,6	86,0	88,7	95,2	96,8	89,9	95,8
52585	49	EXP	Pupiales	203	174	188	179	207	169	165	195	156	168	84,9	84,5	89,1	86,1	92,0	93,9	95,4	93,3	92,3	96,6
52612	50	PIE	Ricaurte	139	143	95	144	164	211	153	177	190	200	57,4	57,9	55,9	75,8	70,7	79,0	76,5	68,6	65,1	60,2
52621	51	TEL	Roberto Payán	52	73	68	64	83	83	49	68	80	83	50,5	51,4	54,8	68,1	74,1	74,8	57,0	54,8	61,1	62,9
52678	52	ABA	Samaniego	310	308	313	305	251	288	256	304	321	293	82,7	86,5	86,0	84,7	88,7	89,4	89,8	88,6	89,7	79,4
52685	53	RIO	San Bernardo	79	74	77	81	81	68	74	74	66	67	92,9	89,2	90,6	88,0	93,1	95,8	98,7	94,9	94,3	91,8
52687	54	JUA	San Lorenzo	155	156	144	154	133	153	164	163	149	137	74,9	80,8	78,7	86,5	83,6	86,4	92,7	95,9	96,1	89,5
52693	55	RIO	San Pablo	157	150	163	129	114	140	129	130	115	139	92,4	92,0	89,6	91,5	94,2	95,9	98,5	96,3	95,0	98,6
52683	56	OCC	Sandoná	248	187	187	173	176	169	199	174	159	174	83,8	90,3	84,2	88,3	94,1	93,4	95,7	91,6	95,8	93,5
52696	57	SAN	Santa Bárbara	37	42	40	26	64	54	39	54	76	23	64,9	66,7	65,6	66,7	72,7	72,0	72,2	75,0	83,5	25,8
52699	58	ABA	Santacruz	67	67	58	50	60	73	56	61	64	54	75,3	76,1	76,3	64,1	78,9	84,9	81,2	71,8	76,2	76,1
52720	59	SAB	Sapuyes	60	52	49	43	45	49	63	61	47	36	88,2	86,7	80,3	79,6	84,9	84,5	90,0	92,4	88,7	81,8
52786																							



**COMPARATIVO DE PARTOS ATENDIDOS POR PERSONAL CALIFICADO
AÑO 2009 A 2018 (Último dato oficial)**

Fuente: DANE - Estadísticas Vitales, Subdirección de Salud Pública, Oficina de Epidemiología, IDSN

Código DANE	#	Región	Municipios	Número de partos atendidos por personal calificado									Cobertura de partos atendidos por personal calificado * cada 100 nacidos vivos									
				2009	2010	2011	2012	2013	2014	2015	2016	2017	2018	2009	2010	2011	2012	2013	2014	2015	2016	2017
52001	1	CEN	Pasto	5.030	5.002	4.836	4.844	4.808	5.032	5.225	5.174	4.970	4.715	99,2	99,4	99,3	99,6	99,6	99,7	99,7	99,6	99,7
52019	2	RIO	Albán	92	112	106	96	97	92	84	90	66	63	98,9	99,1	99,1	100,0	100,0	100,0	100,0	100,0	100,0
52022	3	EXP	Aldana	80	68	83	101	83	92	87	67	83	68	95,2	100,0	97,6	99,0	100,0	98,9	100,0	100,0	100,0
52036	4	OCC	Ancuyá	67	77	59	80	69	54	51	54	50	52	98,5	98,7	98,3	97,6	98,6	98,2	100,0	100,0	96,2
52051	5	JUA	Arboleda	103	89	74	87	89	73	71	67	63	63	96,3	100,0	98,7	100,0	98,9	100,0	100,0	100,0	100,0
52079	6	TEL	Barbacoas	473	390	410	405	469	410	350	396	557	538	91,8	95,4	95,1	99,3	96,1	99,0	100,0	98,5	99,8
52083	7	RIO	Belén	58	69	54	55	71	53	46	51	68	47	100,0	98,6	98,2	100,0	100,0	100,0	98,1	100,0	100,0
52110	8	JUA	Buesaco	306	276	254	255	274	253	252	218	224	197	92,2	99,3	98,4	98,8	99,6	99,2	97,7	99,1	98,5
52694	9	JUA	Cartago	91	80	75	69	69	70	60	90	54	81	98,9	98,8	98,7	97,2	100,0	100,0	100,0	100,0	100,0
52240	10	CEN	Chachagüí	196	146	165	161	159	155	141	156	145	135	97,5	94,2	98,8	96,4	99,4	100,0	98,6	99,4	99,3
52203	11	RIO	Colón Genova	121	101	82	86	88	82	76	81	65	71	96,8	99,0	100,0	100,0	100,0	98,8	98,7	98,8	100,0
52207	12	OCC	Consaca	137	111	106	97	90	78	68	87	80	82	97,9	97,4	99,1	100,0	100,0	100,0	100,0	100,0	98,8
52210	13	EXP	Contadero	83	64	69	78	85	68	59	77	70	61	82,2	80,0	98,6	98,7	98,8	100,0	100,0	100,0	100,0
52215	14	EXP	Córdoba	188	178	154	182	188	194	172	182	187	144	78,7	84,0	91,1	90,5	95,9	98,0	96,1	97,3	98,9
52224	15	EXP	Cuaspud	120	102	113	103	94	114	109	99	86	101	84,5	98,1	89,7	94,5	95,9	95,8	97,3	98,0	97,7
52227	16	EXP	Cumbal	402	363	348	326	383	357	348	350	417	308	89,1	89,4	93,5	96,4	98,7	97,5	97,2	97,8	99,3
52233	17	COR	Cumbitara	128	88	78	58	97	79	74	62	87	86	97,0	87,1	90,7	85,3	93,3	90,8	94,9	98,4	95,6
52250	18	SAN	El Charco	259	270	253	172	205	296	260	239	184	289	67,8	62,9	68,9	80,8	94,0	87,3	72,2	82,1	86,0
52254	19	GUA	El Peñol	85	46	60	70	54	48	44	35	45	46	87,6	97,9	96,8	98,6	100,0	100,0	100,0	100,0	100,0
52256	20	COR	El Rosario	106	89	79	57	76	97	68	73	60	47	100,0	96,7	100,0	98,3	100,0	100,0	98,6	100,0	98,4
52258	21	RIO	El Tablón de Gómez	148	198	173	150	136	156	146	109	130	134	98,0	93,4	94,5	96,8	93,8	94,5	98,0	96,5	98,5
52260	22	GUA	El Tambo	180	166	168	143	129	142	149	121	125	95	96,8	97,6	99,4	98,6	100,0	99,3	99,3	100,0	100,0
52520	23	PAS	Francisco Pizarro	150	123	96	77	52	52	58	79	116	103	98,0	98,4	94,1	91,7	98,1	100,0	100,0	100,0	96,7
52287	24	EXP	Gunes	88	69	58	61	58	53	51	54	68	54	100,0	100,0	98,3	100,0	100,0	100,0	100,0	100,0	98,2
52317	25	EXP	Guachucal	162	163	178	194	180	207	197	194	175	140	95,9	97,6	98,3	99,5	98,4	99,5	99,0	99,0	98,9
52320	26	SAB	Guaitarilla	151	114	116	111	108	116	92	94	97	82	96,2	98,3	96,7	95,7	97,3	99,1	95,8	98,9	100,0
52323	27	EXP	Gualmatán	68	81	79	44	60	53	54	50	64	51	98,6	98,8	98,8	95,7	98,4	100,0	100,0	100,0	100,0
52352	28	EXP	Iles	92	77	90	77	112	81	81	85	67	57	97,9	98,7	98,9	97,5	99,1	97,6	97,6	97,7	98,5
52354	29	SAB	Imués	63	54	70	61	60	64	57	61	54	57	98,4	98,2	100,0	100,0	100,0	96,6	100,0	98,2	98,3
52356	30	EXP	Ipiiales	1.825	1.532	1.663	1.578	1.649	1.661	1.665	1.645	1.596	1.493	99,2	99,4	97,4	98,4	98,4	99,6	99,1	99,6	99,0
52378	31	RIO	La Cruz	185	174	213	172	172	174	183	167	156	146	98,4	99,4	99,5	100,0	99,4	98,3	100,0	100,0	100,0
52381	32	CEN	La Florida	122	101	110	102	94	109	78	75	92	82	99,2	100,0	100,0	98,1	100,0	100,0	100,0	100,0	98,9
52385	33	GUA	La Llanada	51	66	41	54	57	55	55	57	49	53	91,1	100,0	100,0	98,2	96,6	100,0	100,0	98,3	100,0
52390	34	SAN	La Tola	63	67	63	40	52	80	52	59	58	58	91,3	77,9	96,9	83,3	96,3	98,8	98,1	100,0	96,7
52399	35	JUA	La Unión	412	374	383	405	372	376	397	329	357	337	99,8	99,5	99,5	99,8	99,7	99,5	99,7	100,0	99,7
52405	36	COR	Leiva	110	89	87	92	112	113	110	86	86	91	98,2	96,7	92,6	96,8	99,1	98,3	99,1	98,9	96,6
52411	37	OCC	Linares	148	112	74	90	72	74	82	63	76	50	99,3	98,2	100,0	100,0	100,0	100,0	100,0	100,0	100,0
52418	38	GUA	Los Andes	109	108	103	88	116	104	99	93	103	94	92,4	100,0	99,0	97,8	98,3	100,0	100,0	100,0	100,0
52427	39	TEL	Magüi Payan	52	98	34	51	80	71	27	43	76	82	91,2	95,1	87,2	94,4	100,0	95,9	100,0	100,0	97,4
52435	40	PIE	Mallama	102	80	80	64	73	80	77	85	75	74	97,1	98,8	95,2	100,0	97,3	96,4	97,5	100,0	100,0
52473	41	SAN	Mosquera	103	85	93	71	99	84	68	102	89	105	83,7	89,5	87,7	81,6	86,8	87,5	93,2	91,9	88,1
52480	42	CEN	Nariño	43	41	56	60	104	57	64	52	63	68	97,7	100,0	100,0	100,0	100,0	100,0	100,0	96,3	91,3
52490	43	SAN	Olaya Herrera	283	281	273	203	206	277	211	282	331	356	87,6	94,9	93,2	94,9	98,6	99,6	95,0	97,9	94,8
52506	44	SAB	Ospina	52	56	65	70	61	61	54	67	70	35	98,1	100,0	97,0	98,6	100,0	100,0	100,0	100,0	100,0
52540	45	COR	Policarpa	164	163	140	122	144	153	126	123	157	130	97,0	97,0	98,6	96,8	94,7	95,6	96,9	96,9	98,7
52560	46	EXP	Potosí	181	140	147	156	157	156	156	124	144	118	96,3	98,6	96,7	98,1	96,9	98,1	98,7	99,2	99,3
52565	47	ABA	Providencia	65	62	58	42	38	58	55	48	47	46	97,0	98,4	95,1	89,4	100,0	100,0	91,7	94,1	100,0
52573	48	EXP	Puerres	105	104	107	99	107	115	105	63	89	70	96,3	96,3	96,4	96,1	100,0	100,0	100,0	100,0	98,6
52585	49	EXP	Pupiales	235	203	210	207	223	179	171	208	169	174	98,3	98,5	99,5	99,5	99,1	99,4	98,8	99,5	100,0
52612	50	PIE	Ricaurte	187	198	164	189	219	252	191	229	237	233	77,3	80,2	96,5	99,5	94,4	94,4	95,5	88,8	81,2
52621	51	TEL	Roberto Payán	92	129	120	93	111	109	85	123	131	114	89,3	90,8	96,8	98,9	99,1	98,2	98,8	99,2	100,0
52678	52	ABA	Samaniego	370	353	359	351	282	320	283	343	355	353	98,7	99,2	98,6	97,5	99,6	99,4	99,3	100,0	99,2
52685	53	RIO	San Bernardo	84	82	84	90	86	69	75	76	70	73	98,8	98,8	98,8	97,8	98,9	97,2	100,0	97,4	100,0
52687	54	JUA	San Lorenzo	195	186	183	177	159	175	176	168	154	150	94,2	96,4	100,0	99,4	100,0	98,9	99,4	98,8	99,4
52693	55	RIO	San Pablo	169	162	178	141	121	146	129	135	121	139	99,4	99,4	97,8	100,0	100,0	100,0	98,5	100,0	98,6
52683	56	OCC	Sandoná	270	207	221	194	187	181	208	189	166	185	91,2	100,0	99,5	99,0	100,0	100,0	100,0	99,5	100,0
52696	57	SAN	Santa Bárbara	57	61	59	39	86	68	53	72	90	43	100,0	96,8	96,7	100,0	97,7	90,7	98,1	100,0	98,9
52699	58	ABA	Santacruz	78	78	67	70	68	83	65	83	80	69	87,6	88,6	88,2	89,7	89,5	96,5	94,2	97,6	95,2
52720	59	SAB	Sapuyes	68	59	60	53	53	57	68	65	53	44	100,0	98,3	98,4	98,1	100,0	98,3	97,1	98,5	100,0
52786	60	COR	Taminango	247	181	170	179	144	140	161	151	133	158	90,5	89,6	97,1	99,4	95,4	97,2	99,4	100,0	99,3
52788	61	CEN	Tangua	119	90	112	98	117	101	94	128	106	90	96,7	98,9</							

COMPARATIVO PARTO INSTITUCIONAL AÑO 2009 A 2018 (Último dato oficial)

Fuente: DANE - Estadísticas Vitales, Subdirección de Salud Pública, Oficina de Epidemiología, IDSN

Código DANE	#	Región	Municipios	NUMERO DE PARTOS INSTITUCIONALES										COBERTURA DE PARTOS INSTITUCIONALES * CADA 100 NACIDOS VIVOS									
				2009	2010	2011	2012	2013	2014	2015	2016	2017	2018	2009	2010	2011	2012	2013	2014	2015	2016	2017	2018
52001	1	CEN	Pasto	5.023	4.993	4.829	4.839	4.802	5.032	5.223	5.172	4.970	4.715	99,1	99,2	99,1	99,5	99,5	99,6	99,7	99,6	99,7	
52019	2	RIO	Albán	91	112	106	95	97	92	84	90	66	63	97,8	99,1	99,1	99,0	100,0	100,0	100,0	100,0	100,0	
52022	3	EXP	Aldana	81	68	83	101	83	92	87	67	83	68	96,4	100,0	97,6	99,0	100,0	98,9	100,0	100,0	100,0	
52036	4	OCC	Ancuyá	67	77	59	80	69	54	51	53	50	52	98,5	98,7	98,3	97,6	98,6	98,2	100,0	98,1	96,2	
52051	5	JUA	Arboleda	102	89	73	86	90	72	71	67	62	63	95,3	100,0	97,3	98,9	100,0	98,6	100,0	100,0	98,4	
52079	6	TEL	Barbacoas	468	390	408	403	469	409	349	396	557	532	90,9	95,4	94,7	98,8	96,1	98,8	99,7	98,5	99,8	
52083	7	RIO	Belén	58	69	54	54	71	53	46	51	68	46	100,0	98,6	98,2	98,2	100,0	100,0	100,0	98,1	100,0	
52110	8	JUA	Buesaco	302	274	252	255	272	251	252	217	222	196	91,0	98,6	97,7	98,8	98,9	98,4	97,7	98,6	99,1	
52694	9	JUA	Cartago	91	80	75	69	68	70	60	90	54	81	98,9	98,8	98,7	97,2	98,6	100,0	100,0	100,0	100,0	
52240	10	CEN	Chachagüí	195	144	163	160	159	154	139	156	145	134	97,0	92,9	97,6	95,8	99,4	99,4	97,2	99,4	99,3	
52203	11	RIO	Colón Genova	118	101	82	85	87	81	76	81	64	70	94,4	99,0	100,0	98,8	98,9	97,6	98,7	98,8	98,5	
52207	12	OCC	Consaca	138	110	105	97	90	78	67	87	80	82	98,6	96,5	98,1	100,0	100,0	100,0	98,5	100,0	98,8	
52210	13	EXP	Contadero	83	63	69	77	84	68	59	77	70	61	82,2	78,8	98,6	97,5	97,7	100,0	100,0	100,0	100,0	
52215	14	EXP	Córdoba	187	175	153	184	187	194	171	182	186	144	78,2	82,5	90,5	91,5	95,4	98,0	95,5	97,3	98,4	
52224	15	EXP	Cuaspud	120	102	113	103	94	114	109	99	86	101	84,5	98,1	89,7	94,5	95,9	95,8	97,3	98,0	97,7	
52227	16	EXP	Cumbal	403	362	350	325	383	357	349	349	414	307	89,4	89,2	94,1	96,2	98,7	97,5	97,5	98,6	95,3	
52233	17	COR	Cumbitara	129	90	76	60	96	80	73	60	86	85	97,7	89,1	88,4	88,2	92,3	92,0	93,6	95,2	94,5	
52250	18	SAN	El Charco	251	261	245	176	205	295	260	236	184	289	65,7	60,8	66,8	82,6	94,0	87,0	72,2	81,1	86,0	
52254	19	GUA	El Peñol	85	45	60	70	54	47	44	35	45	46	87,6	95,7	96,8	98,6	100,0	97,9	100,0	100,0	100,0	
52256	20	COR	El Rosario	106	89	79	56	76	96	68	73	60	46	100,0	96,7	100,0	96,6	100,0	99,0	98,6	100,0	98,4	
52258	21	RIO	El Tablón de Gómez	147	202	172	149	133	155	146	109	129	133	97,4	95,3	94,0	96,1	91,7	93,9	98,0	96,5	97,7	
52260	22	GUA	El Tambo	177	166	167	142	127	142	149	121	125	95	95,2	97,6	98,8	97,9	98,4	99,3	99,3	100,0	100,0	
52520	23	PAS	Francisco Pizarro	150	123	94	77	52	52	58	79	115	103	98,0	98,4	92,2	91,7	98,1	100,0	100,0	100,0	95,8	
52287	24	EXP	Gunes	88	66	58	59	58	52	51	54	68	54	100,0	95,7	98,3	96,7	100,0	98,1	100,0	100,0	100,0	
52317	25	EXP	Guachucal	160	162	177	194	179	206	197	193	174	140	94,7	97,0	97,8	99,5	97,8	99,0	99,0	98,5	98,3	
52320	26	SAB	Guaitarilla	148	114	116	111	108	115	92	93	97	82	94,3	98,3	96,7	95,7	97,3	98,3	95,8	97,9	100,0	
52323	27	EXP	Gualmatán	65	81	79	44	59	52	54	50	64	51	94,2	98,8	98,8	95,7	96,7	98,1	100,0	100,0	100,0	
52352	28	EXP	Iles	92	77	88	77	111	81	81	85	67	57	97,9	98,7	96,7	97,5	98,2	97,6	97,6	97,7	98,5	
52354	29	SAB	Imués	63	54	70	61	60	64	58	61	53	57	98,4	98,2	100,0	100,0	100,0	98,3	100,0	96,4	98,3	
52356	30	EXP	Ipiiales	1.822	1.531	1.661	1.579	1.646	1.659	1.666	1.644	1.596	1.491	99,0	99,3	97,2	98,5	98,2	99,5	99,6	99,0	99,6	
52378	31	RIO	La Cruz	183	173	211	169	172	173	181	167	156	146	97,3	98,9	98,6	98,3	99,4	97,7	98,9	100,0	100,0	
52381	32	CEN	La Florida	122	100	109	102	94	109	78	75	92	82	99,2	99,0	99,1	98,1	100,0	100,0	100,0	100,0	98,9	
52385	33	GUA	La Llanada	52	65	41	54	57	54	55	57	49	53	92,9	98,5	100,0	98,2	96,6	98,2	100,0	98,3	100,0	
52390	34	SAN	La Tola	64	65	62	39	51	79	52	59	58	58	92,8	75,6	95,4	81,3	94,4	97,5	98,1	100,0	96,7	
52399	35	JUA	La Unión	408	371	383	404	372	376	397	329	356	337	98,8	98,7	99,5	99,5	99,7	99,5	99,7	100,0	99,4	
52405	36	COR	Leiva	110	90	87	92	111	113	108	85	85	91	98,2	97,8	92,6	96,8	98,2	98,3	97,3	97,7	95,5	
52411	37	OCC	Linares	148	112	73	90	72	74	82	63	75	50	99,3	98,2	98,6	100,0	100,0	100,0	100,0	100,0	98,7	
52418	38	GUA	Los Andes	108	108	103	87	115	103	98	93	103	93	91,5	100,0	99,0	96,7	97,5	99,0	99,0	100,0	100,0	
52427	39	TEL	Magüi Payan	52	99	34	51	79	71	27	43	75	81	91,2	96,1	87,2	94,4	98,8	95,9	100,0	100,0	96,2	
52435	40	PIE	Mallama	101	80	79	64	73	80	77	83	75	73	96,2	98,8	94,0	100,0	97,3	96,4	97,5	97,6	100,0	
52473	41	SAN	Mosquera	102	83	91	70	97	83	66	102	89	104	82,9	87,4	85,8	80,5	85,1	86,5	90,4	91,9	88,1	
52480	42	CEN	Nariño	42	41	56	60	104	57	64	52	62	68	95,5	100,0	100,0	100,0	100,0	100,0	100,0	96,3	89,9	
52490	43	SAN	Olaya Herrera	282	282	271	203	206	277	210	282	331	354	87,3	95,3	92,5	94,9	98,6	99,6	94,6	97,9	94,8	
52506	44	SAB	Ospina	52	56	65	70	60	61	54	67	70	35	98,1	100,0	97,0	98,6	98,4	100,0	100,0	100,0	100,0	
52540	45	COR	Policarpa	163	161	139	119	143	150	124	120	149	128	96,4	95,8	97,9	94,4	94,1	93,8	95,4	94,5	93,7	
52560	46	EXP	Potosí	181	140	147	156	155	155	124	144	118	96,3	98,6	96,7	98,1	96,3	97,5	98,1	99,2	99,3	100,0	
52565	47	ABA	Providencia	64	61	58	42	38	56	52	47	47	45	95,5	96,8	95,1	89,4	100,0	96,6	86,7	92,2	100,0	
52573	48	EXP	Puerres	105	103	107	100	107	115	105	63	89	70	96,3	95,4	96,4	97,1	100,0	100,0	100,0	100,0	98,6	
52585	49	EXP	Pupiales	234	202	210	207	223	179	171	208	169	174	97,9	98,1	99,5	99,5	99,1	99,4	98,8	99,5	100,0	
52612	50	PIE	Ricaurte	181	197	163	189	219	260	190	227	237	233	74,8	79,8	95,9	99,5	94,4	97,4	95,0	88,0	81,2	
52621	51	TEL	Roberto Payán	91	132	115	93	110	109	85	123	131	114	88,3	93,0	92,7	98,9	98,2	98,2	98,8	99,2	100,0	
52678	52	ABA	Samaniego	371	351	360	352	281	320	284	342	355	353	98,9	98,6	98,9	97,8	99,3	99,4	99,6	99,7	99,2	
52685	53	RIO	San Bernardo	83	80	84	90	86	69	75	76	70	73	97,6	96,4	98,8	97,8	98,9	97,2	100,0	97,4	100,0	
52687	54	JUA	San Lorenzo	197	189	182	178	159	175	176	169	154	150	95,2	97,9	99,5	100,0	100,0	98,9	99,4	99,4	99,4	
52693	55	RIO	San Pablo	168	162	178	141	121	145	129	135	121	139	98,8	99,4	97,8	100,0	100,0	99,3	98,5	100,0	100,0	
52683	56	OCC	Sandoná	267	207	220	194	187	181	208	189	166	184	90,2	100,0	99,1	99,0	100,0	100,0	100,0	99,5	100,0	
52696	57	SAN	Santa Bárbara	57	61	59	39	86	69	54	72	89	43	100,0	96,8	96,7	100,0	97,7	92,0	100,0	100,0	97,8	
52699	58	ABA	Santacruz	78	76	66	70	68	83	65	82	78	67	87,6	86,4	86,8	89,7	89,5	96,5	94,2	96,5	92,9	
52720	59	SAB	Sapuyes	68	59	60	53	53	57	68	65	53	44	100,0	98,3	98,4	98,1	100,0	98,3	97,1	98,5	100,0	
52786	60	COR	Taminango	246	180	166	178	143	137	160	149	133	157	90,1	89,1	94,9	98,9	94,7	95,1	98,8	98,7	99,3	
52788	61	CEN	Tangua	119	90	112	97	117	100	94	127	106	90	96,7	98,9	98,2	99,0	99,2	97,1	98,9	97,7	99,1	
52835	62	PAS	Tumaco																				



**COMPARATIVO DE RECIEN NACIDOS CON BAJO PESO AL NACER
AÑO 2009 A 2018 (Último dato oficial)**

Fuente: DANE - Estadísticas Vitales, Subdirección de Salud Pública, Oficina de Epidemiología, IDSN

Código DANE	#	Región	Municipios	NUMERO DE RECIEN NACIDOS CON BAJO PESO AL NACER										COBERTURA DE RECIEN NACIDOS CON BAJO PESO AL NACER * CADA 100 NACIDOS VIVOS									
				2009	2010	2011	2012	2013	2014	2015	2016	2017	2018	2009	2010	2011	2012	2013	2014	2015	2016	2017	2018
				52001	1	CEN	Pasto	528	532	463	525	486	568	552	552	512	507	10,4	10,6	9,5	10,8	10,1	11,2
52019	2	RIO	Albán	10	12	8	10	5	5	9	9	9	7	10,8	10,6	7,5	10,4	5,2	5,4	10,7	10,0	13,6	11,1
52022	3	EXP	Aldana	5	4	5	7	5	10	9	7	10	6	6,0	5,9	5,9	6,9	6,0	10,8	10,3	10,4	12,0	8,8
52036	4	OCC	Ancuyá	6	7	5	7	9	8	8	5	4	8	8,8	9,0	8,3	8,5	12,9	14,5	15,7	9,3	7,7	15,4
52051	5	JUA	Arboleda	12	6	6	8	7	5	6	6	1	6	11,2	6,7	8,0	9,2	7,8	6,8	8,5	9,0	1,6	9,5
52079	6	TEL	Barbacoas	52	33	40	38	51	42	43	42	52	58	10,1	8,1	9,3	9,3	10,5	10,1	12,3	10,4	9,3	8,6
52083	7	RIO	Belén	2	10	7	9	14	10	6	8	7	2	3,4	14,3	12,7	16,4	19,7	18,9	13,0	15,4	10,3	4,3
52110	8	JUA	Buesaco	36	35	22	20	24	20	29	11	17	22	10,8	12,6	8,5	7,8	8,7	7,8	11,2	5,0	7,6	11,0
52694	9	JUA	Cartago	4	4	8	5	4	9	4	8	7	7	4,3	4,9	10,5	7,0	5,8	12,9	6,7	8,9	13,0	8,6
52240	10	CEN	Chachagüí	20	14	26	21	8	12	17	18	15	14	10,0	9,0	15,6	12,6	5,0	7,7	11,9	11,5	10,3	10,2
52203	11	RIO	Colón Genova	11	12	8	5	12	7	4	8	6	8	8,8	11,8	9,8	5,8	13,6	8,4	5,2	9,8	9,2	11,3
52207	12	OCC	Consaca	10	10	10	11	2	5	5	12	3	14	7,1	8,8	9,3	11,3	2,2	6,4	7,4	13,8	3,7	16,9
52210	13	EXP	Contadero	7	2	4	5	7	7	5	5	5	7	6,9	2,5	5,7	6,3	8,1	10,3	8,5	6,5	7,1	11,5
52215	14	EXP	Córdoba	9	9	12	14	14	18	15	10	13	15	3,8	4,2	7,1	7,0	7,1	9,1	8,4	5,3	6,9	10,3
52224	15	EXP	Cuaspud	15	12	13	5	10	11	8	10	9	3	10,6	11,5	10,3	4,6	10,2	9,2	7,1	9,9	10,2	3,0
52227	16	EXP	Cumbal	37	34	26	35	41	26	31	35	42	32	8,2	8,4	7,0	10,4	10,6	7,1	8,7	9,8	10,0	9,9
52233	17	COR	Cumbitara	16	5	4	5	7	4	3	7	7	7	12,1	5,0	4,7	7,4	6,7	4,6	3,8	11,1	7,7	7,9
52250	18	SAN	El Charco	23	26	31	20	20	25	24	27	15	28	6,0	6,1	8,4	9,4	9,2	7,4	6,7	9,3	7,0	8,2
52254	19	GUA	El Peñol	9	4	7	7	6	4	2	2	2	5	9,3	8,5	11,3	9,9	11,1	8,3	4,5	5,7	4,4	10,9
52256	20	COR	El Rosario	5	9	7	0	5	4	4	3	7	4	4,7	9,8	8,9	0,0	6,6	4,1	5,8	4,1	11,5	8,5
52258	21	RIO	El Tablón de Gómez	15	17	19	13	13	15	19	12	17	15	9,9	8,0	10,4	8,4	9,0	9,1	12,8	10,6	12,9	11,1
52260	22	GUA	El Tambo	18	15	14	10	12	13	9	14	14	11	9,7	8,8	8,3	6,9	9,3	9,1	6,0	11,6	11,2	11,6
52520	23	PAS	Francisco Pizarro	9	9	9	4	4	2	7	11	7	11	5,9	7,2	8,8	4,8	7,5	3,8	12,1	13,9	5,8	9,9
52287	24	EXP	Gunes	2	7	4	4	5	3	4	1	5	5	2,3	10,1	6,8	6,6	8,6	5,7	7,8	1,9	7,4	9,1
52317	25	EXP	Guachucal	25	15	12	17	18	19	23	15	22	16	14,8	9,0	6,6	8,7	9,8	9,1	11,6	7,7	12,4	11,3
52320	26	SAB	Guaitarilla	20	8	6	8	11	14	8	14	9	11	12,7	6,9	5,0	6,9	9,9	12,0	8,3	14,7	9,3	13,4
52323	27	EXP	Gualmatán	9	2	4	4	3	3	2	5	5	3	13,0	2,4	5,0	8,7	4,9	5,7	3,7	10,0	7,8	5,9
52352	28	EXP	Iles	17	5	6	5	12	7	5	7	11	9	18,1	6,4	6,6	6,3	10,6	8,4	6,0	8,0	16,2	15,5
52354	29	SAB	Imués	7	10	7	5	7	5	3	6	8	7	10,9	18,2	10,0	8,2	11,7	7,8	5,1	9,8	14,5	12,1
52356	30	EXP	Ipiiales	182	119	129	116	131	163	152	157	117	140	9,9	7,7	7,6	7,2	7,8	9,8	9,1	9,5	7,3	9,3
52378	31	RIO	La Cruz	14	25	24	27	15	23	17	22	22	16	7,4	14,3	11,2	15,7	8,7	13,0	9,3	13,2	14,1	11,0
52381	32	CEN	La Florida	12	7	16	13	7	13	7	6	14	12	9,8	6,9	14,5	12,5	7,4	11,9	9,0	8,0	15,1	14,6
52385	33	GUA	La Llanada	4	5	1	5	3	3	6	8	2	3	7,1	7,6	2,4	9,1	5,1	5,5	10,9	13,8	4,1	5,7
52390	34	SAN	La Tola	3	4	3	6	4	7	6	4	6	5	4,3	4,7	4,6	12,5	7,4	8,6	11,3	6,8	10,0	6,8
52399	35	JUA	La Unión	39	32	42	38	33	21	31	34	31	34	9,4	8,5	10,9	9,4	8,8	5,6	7,8	10,3	8,7	10,1
52405	36	COR	Leiva	8	6	7	5	11	6	7	11	7	7	7,1	6,5	7,4	5,3	9,7	5,2	6,3	12,6	7,9	7,4
52411	37	OCC	Linares	17	6	6	4	7	7	5	5	9	4	11,4	5,3	8,1	4,4	9,7	9,5	6,1	7,9	11,8	8,0
52418	38	GUA	Los Andes	8	6	6	7	9	9	11	4	13	11	6,8	5,6	5,8	7,8	7,6	8,7	11,1	4,3	12,6	11,7
52427	39	TEL	Magüi Payan	4	7	4	4	10	8	6	2	5	12	7,0	6,8	10,3	7,4	12,5	10,8	22,2	4,7	6,4	10,2
52435	40	PIE	Mallama	4	10	5	4	8	5	6	7	6	3	3,8	12,3	6,0	6,3	10,7	6,0	7,6	8,2	8,0	4,0
52473	41	SAN	Mosquera	5	10	5	10	8	7	6	7	7	8	4,1	10,5	4,7	11,5	7,0	7,3	8,2	6,3	6,9	6,8
52480	42	CEN	Nariño	2	4	2	4	7	5	6	4	6	9	4,5	9,8	3,6	6,7	6,7	8,8	9,4	7,4	8,7	13,0
52490	43	SAN	Olaya Herrera	18	14	17	13	13	27	20	33	34	29	5,6	4,7	5,8	6,1	6,2	9,7	9,0	11,5	9,7	7,4
52506	44	SAB	Ospina	3	6	7	11	5	6	3	6	13	5	5,7	10,7	10,4	15,5	8,2	9,8	5,6	9,0	18,6	14,3
52540	45	COR	Policarpa	14	10	12	9	10	10	9	8	10	10	8,3	6,0	8,5	7,1	6,6	6,3	6,9	6,3	6,3	7,5
52560	46	EXP	Potosí	14	11	10	11	17	17	12	11	14	19	7,4	7,7	6,6	6,9	10,5	10,7	7,6	8,8	9,7	16,1
52565	47	ABA	Providencia	10	4	4	3	7	6	4	8	10	3	14,9	6,3	6,6	6,4	18,4	10,3	6,7	15,7	21,3	6,3
52573	48	EXP	Puerres	5	9	12	10	5	8	6	6	13	13	4,6	8,3	10,8	9,7	4,7	7,0	5,7	9,5	14,6	18,3
52585	49	EXP	Pupiales	25	20	17	12	10	7	12	17	17	22	10,5	9,7	8,1	5,8	4,4	3,9	6,9	8,1	10,1	12,6
52612	50	PIE	Ricaurte	20	10	17	12	23	19	21	23	26	26	8,3	4,0	10,0	6,3	9,9	7,1	10,5	8,9	8,9	7,8
52621	51	TEL	Roberto Payán	3	18	9	10	9	13	6	15	14	6	2,9	12,7	7,3	10,6	8,0	11,7	7,0	12,1	10,7	4,5
52678	52	ABA	Samaniego	26	34	29	28	25	27	20	32	45	30	6,9	9,6	8,0	7,8	8,8	8,4	7,0	9,3	12,6	8,1
52685	53	RIO	San Bernardo	6	7	9	3	2	3	7	5	7	6	7,1	8,4	10,6	3,3	2,3	4,2	9,3	6,4	10,0	8,2
52687	54	JUA	San Lorenzo	20	12	18	17	13	12	31	18	12	15	9,7	6,2	9,8	9,6	8,2	6,8	17,5	10,6	7,7	9,8
52693	55	RIO	San Pablo	21	21	14	11	11	12	10	9	13	17	12,4	12,9	7,7	7,8	9,1	8,2	7,6	6,7	10,7	12,1
52683	56	OCC	Sandoná	29	12	19	21	18	19	20	32	11	10	9,8	5,8	8,6	10,7	9,6	10,5	9,6	16,8	6,6	5,4
52696	57	SAN	Santa Bárbara	4	4	7	6	5	13	3	6	10	10	7,0	6,3	11,5	15,4	5,7	17,3	5,6	8,3	11,0	11,2
52699	58	ABA	Santacruz	4	8	7	10	4	3	5	5	7	6	4,5	9,1	9,2	12,8	5,3	3,5	7,2	5,9	8,3	8,5
52720	59	SAB	Sapuyes	7	9	3	4	3	6	6	3	9	3	10,3	15,0	4,9	7,4	5,7	10,3	8,6	4,5	17,0	6,8
52786	60	COR	Taminango	15	8	15	21	7	11	12	13	9	16	5,5	4,0	8,6	11,7	4,6	7,6	7,4	8,6	6,7	10,0
52788	61	CEN	Tangua	12	14	6	13	15	10	11	10	16	13	9,8	15,4	5,3	13,3	12,7	9,7	11,6	7,7	15,0	14,1
52835	62	PAS	Tumaco	266	231	218	212	167	211	245	224	245	285	7,9	7,6	7,3	7,1	6,2	6,5	7,7	7,4	7,0	8,2
52838	63	SAB	Túquerres	56	68	44	54	71	47	48	35	45	52	10,4	12,5	8,6	10,1	13,9	8,9	9,1	7,6	10,7	12,7

**COMPARATIVO DE EMBARAZOS EN ADOLESCENTES ENTRE 15 Y 19 AÑOS
AÑO 2009 A 2018 (Último dato oficial)**

Fuente: DANE - Estadísticas Vitales, Subdirección de Salud Pública, Oficina de Epidemiología, IDSN

Código DANE	#	Región	Municipios	NUMERO DE EMBARAZOS EN ADOLESCENTES ENTRE 15 Y 19 AÑOS										COBERTURA DE EMBARAZOS EN ADOLESCENTES ENTRE 15 Y 19 AÑOS * CADA 100 NACIDOS VIVOS									
				2009	2010	2011	2012	2013	2014	2015	2016	2017	2018	2009	2010	2011	2012	2013	2014	2015	2016	2017	2018
				52001	1	CEN	Pasto	1.169	1.138	1.047	1.055	1.072	985	954	900	887	707	6,2	6,0	5,6	5,7	6,0	5,7
52019	2	RIO	Albán	26	34	25	24	30	18	21	27	16	10	3,3	4,3	3,1	3,1	4,0	2,6	3,6	5,6	3,8	2,6
52022	3	EXP	Aldana	16	17	13	15	17	16	19	18	19	13	5,0	5,3	4,0	4,7	5,4	5,2	6,3	6,1	6,6	4,6
52036	4	OCC	Ancuyá	13	31	10	19	17	12	9	10	15	9	3,4	8,2	2,7	5,2	4,8	3,5	2,7	3,2	5,1	3,2
52051	5	JUA	Arboleda	21	22	15	22	19	19	18	14	15	19	5,3	5,5	3,8	5,5	4,7	4,8	4,7	3,7	4,1	5,4
52079	6	TEL	Barbacoas	141	125	127	141	146	130	96	116	139	149	8,3	7,2	7,0	7,4	7,3	5,9	3,9	4,2	4,9	5,2
52083	7	RIO	Belén	15	10	13	11	17	13	7	10	14	10	5,9	3,9	4,9	4,1	6,3	4,9	2,7	4,0	5,7	4,2
52110	8	JUA	Buesaco	93	80	64	67	87	66	69	66	65	49	9,3	7,9	6,2	6,2	7,9	6,0	6,5	6,4	6,5	5,0
52694	9	JUA	Cartago	24	12	14	11	21	21	16	19	17	19	7,9	3,9	4,5	3,4	6,5	6,6	5,1	6,3	5,7	6,6
52240	10	CEN	Chachagüí	64	50	41	55	41	49	32	37	45	40	9,3	7,2	5,9	7,9	6,0	7,3	4,9	5,8	7,2	6,6
52203	11	RIO	Colón Genova	32	21	28	27	20	16	19	20	17	18	6,8	4,4	5,9	5,7	4,3	3,5	4,5	5,2	4,8	5,5
52207	12	OCC	Consaca	45	29	31	27	27	23	21	20	21	19	8,2	5,2	5,3	4,5	4,4	3,8	3,5	3,5	3,7	3,4
52210	13	EXP	Contadero	29	17	15	16	16	12	10	12	11	11	8,7	5,0	4,5	5,1	5,2	4,0	3,4	4,2	4,0	4,1
52215	14	EXP	Córdoba	48	53	41	52	58	63	39	44	38	18	7,1	7,6	5,7	6,9	7,5	8,2	5,2	6,1	5,4	2,6
52224	15	EXP	Cuaspud	38	27	34	25	25	26	17	14	16	22	8,8	6,2	7,8	5,8	6,0	6,4	4,3	3,7	4,3	6,1
52227	16	EXP	Cumbal	81	78	68	60	77	66	62	73	88	57	6,7	6,2	5,2	4,4	5,4	4,4	4,0	4,6	5,6	3,7
52233	17	COR	Cumbitara	38	30	19	19	35	27	24	10	26	19	11,4	8,9	5,6	5,7	10,5	8,3	7,6	3,4	9,4	7,2
52250	18	SAN	El Charco	109	127	99	58	70	96	117	74	60	85	7,4	8,4	6,5	3,8	4,7	6,8	9,0	6,1	5,1	7,3
52254	19	GUA	El Peñol	27	13	16	16	14	10	15	14	10	12	8,6	4,1	4,8	4,7	4,0	2,9	4,5	4,3	3,2	3,9
52256	20	COR	El Rosario	32	22	17	19	21	25	16	15	10	14	5,0	3,4	2,7	3,2	3,6	4,4	2,9	2,8	1,9	2,7
52258	21	RIO	El Tablón de Gómez	40	58	57	52	35	44	42	25	40	38	5,3	7,6	7,3	6,5	4,4	5,7	5,8	3,6	6,0	5,9
52260	22	GUA	El Tambo	42	40	41	40	33	32	30	38	24	15	6,5	6,1	6,2	5,9	4,9	4,8	4,7	6,2	4,1	2,7
52520	23	PAS	Francisco Pizarro	43	43	37	22	17	20	24	27	37	33	7,3	7,1	5,8	3,2	2,4	2,8	3,4	3,9	5,5	4,9
52287	24	EXP	Gunes	18	19	13	19	17	15	8	19	17	15	6,5	6,7	4,3	5,8	4,9	4,2	3,3	5,7	5,4	4,9
52317	25	EXP	Guachucal	35	37	28	35	32	44	40	31	21	19	4,2	4,4	3,3	4,2	3,9	5,5	5,1	4,1	2,9	2,7
52320	26	SAB	Guaitarilla	43	22	31	31	29	32	18	17	26	10	6,6	3,3	4,6	4,6	4,3	5,0	3,0	3,2	5,3	2,2
52323	27	EXP	Gualmatán	8	13	20	13	15	11	7	5	9	10	3,0	4,9	7,4	4,6	5,2	3,7	2,3	1,7	3,1	3,5
52352	28	EXP	Iles	23	18	18	23	29	24	25	17	15	15	5,6	4,4	4,4	5,7	7,4	6,4	7,0	4,9	4,6	4,7
52354	29	SAB	Imués	9	15	18	14	19	20	12	13	12	17	2,5	4,2	4,8	3,6	4,8	5,1	3,2	3,7	3,6	5,6
52356	30	EXP	Ipiiales	403	330	362	356	351	338	317	362	325	270	7,7	6,3	6,8	6,6	6,6	6,4	6,2	7,3	6,7	5,6
52378	31	RIO	La Cruz	56	42	39	48	50	38	41	34	27	35	6,5	4,9	4,6	5,8	6,2	4,8	5,3	4,6	3,8	5,0
52381	32	CEN	La Florida	33	20	40	24	27	31	18	12	20	16	5,7	3,5	7,2	4,6	5,4	6,5	4,0	2,9	5,3	4,5
52385	33	GUA	La Llanada	13	19	17	14	15	14	12	12	12	10	5,3	7,7	6,9	5,7	5,9	5,3	4,4	4,4	4,4	3,8
52390	34	SAN	La Tola	18	32	17	17	21	29	10	19	18	19	3,9	6,9	3,5	3,4	4,4	6,7	2,5	4,9	4,7	4,9
52399	35	JUA	La Unión	112	83	105	112	100	94	99	85	89	68	7,8	5,7	7,2	7,6	6,8	6,6	7,1	6,3	6,8	5,3
52405	36	COR	Leiva	35	20	36	28	28	21	24	22	25	15	5,9	3,3	5,9	4,5	4,5	3,5	4,3	4,4	5,3	3,4
52411	37	OCC	Linares	22	26	20	17	17	19	23	14	22	6	4,1	4,9	3,7	3,1	3,1	3,6	4,6	3,1	5,4	1,5
52418	38	GUA	Los Andes	36	24	30	26	42	20	22	19	26	17	5,2	3,4	4,2	3,8	6,3	3,2	4,0	4,1	6,3	4,3
52427	39	TEL	Magüi Payan	17	30	11	20	24	29	10	15	19	21	2,2	3,8	1,3	2,3	2,7	3,0	1,0	1,3	1,5	1,5
52435	40	PIE	Mallama	24	23	18	16	17	23	22	15	17	14	6,1	5,8	4,4	3,9	4,1	5,6	5,5	3,9	4,5	3,9
52473	41	SAN	Mosquera	35	33	33	27	47	36	26	34	34	41	7,0	6,4	5,9	4,4	7,4	5,5	3,9	5,0	4,9	5,7
52480	42	CEN	Nariño	10	9	13	10	18	11	13	17	15	13	4,3	4,0	6,0	4,9	9,2	6,1	7,6	10,2	9,3	8,1
52490	43	SAN	Olaya Herrera	89	101	90	64	74	101	87	97	114	111	6,4	7,2	6,3	4,3	4,8	6,5	5,7	6,6	8,0	7,9
52506	44	SAB	Ospina	12	9	15	14	10	13	9	13	11	4	3,3	2,5	4,0	3,7	2,7	3,6	2,7	4,3	3,9	1,5
52540	45	COR	Policarpa	49	47	46	36	49	41	35	30	45	25	8,9	8,4	8,1	6,3	8,6	7,3	6,4	5,8	9,2	5,3
52560	46	EXP	Potosí	52	32	24	36	29	38	29	24	40	23	7,8	4,8	3,7	5,7	4,8	6,5	5,5	5,1	9,6	5,9
52565	47	ABA	Providencia	14	18	18	9	12	16	10	8	6	13	2,4	3,1	3,4	2,1	3,4	5,2	3,5	3,0	2,3	5,1
52573	48	EXP	Puerres	24	23	23	21	21	16	16	10	18	13	5,9	5,7	5,7	5,3	5,4	4,2	4,3	2,9	5,6	4,3
52585	49	EXP	Pupiales	50	37	37	43	46	37	37	35	32	29	5,8	4,3	4,2	5,0	5,5	4,5	4,8	4,9	4,9	4,6
52612	50	PIE	Ricaurte	59	79	56	63	64	79	53	84	84	88	7,3	9,5	6,5	7,0	6,9	8,3	5,5	8,6	8,4	8,7
52621	51	TEL	Roberto Payán	30	42	36	22	36	34	17	31	40	29	6,7	8,9	6,9	3,6	5,4	4,8	2,4	4,4	5,8	4,2
52678	52	ABA	Samaniego	89	99	90	107	79	83	68	81	82	66	3,6	4,0	3,8	4,9	3,8	4,2	3,7	5,1	6,1	5,5
52685	53	RIO	San Bernardo	23	22	21	29	21	16	16	24	14	12	3,3	3,3	3,4	5,4	4,6	3,9	4,2	6,7	4,0	3,6
52687	54	JUA	San Lorenzo	46	46	51	48	36	35	41	49	32	26	5,0	5,0	5,4	5,1	3,8	3,9	4,8	6,0	4,0	3,4
52693	55	RIO	San Pablo	43	48	47	51	34	36	40	33	26	28	5,9	6,5	6,4	6,8	4,6	4,9	5,7	4,9	4,1	4,6
52683	56	OCC	Sandoná	71	51	47	47	40	35	50	33	29	36	6,8	4,8	4,3	4,2	3,6	3,2	4,8	3,5	3,4	4,6
52696	57	SAN	Santa Bárbara	11	25	17	18	28	21	16	17	28	13	1,7	3,8	2,5	2,5	3,8	2,9	2,2	2,4	4,0	1,9
52699	58	ABA	Santacruz	24	25	16	25	26	19	15	21	23	13	4,1	4,2	2,7	4,5	4,8	3,5	2,8	4,1	4,6	2,7
52720	59	SAB	Sapuyes	14	10	15	11	14	9	9	13	6	9	4,0	2,8	4,3	3,2	4,2	2,7	2,8	4,4	2,1	3,4
52786	60	COR	Taminango	70	51	37	39	36	25	27	27	20	18	8,5	6,2	4,5	4,9	4,6	3,3	3,6	3,7	2,8	2,6
52788	61	CEN	Tangua	38	25	33	17	28	25	16	34	22	18	7,0	4,5	5,9	2,9	4,8	4,3	2,8	6,1	4,1	3,4
52835	62	PAS	Tumaco	888	828	810	829	751	914	883	807	900	832	10,0	9,2	8,8	8,7	7,6	8,8	7,9	6,7	7,2	6,6
52838	63	SAB	Túquerres	137	118	120	136	125	103	136	115	117	89	6,7	5,7	5,8	6,4	5,9	4,9	6,7	5,9	6,2	4,8
52885	64	CEN	Yacuanquer</																				



**TASA DE FECUNDIDAD ESPECIFICA EN MUJERES DE 10 A 14 AÑOS
AÑO 2009 A 2018 (Último dato oficial)**

Fuente: DANE - Estadísticas Vitales, Subdirección de Salud Pública, Oficina de Epidemiología, IDSN

Código DANE	#	Región	Municipios	NUMERO DE NACIDOS VIVOS EN MUJERES DE 10 A 14 AÑOS												TASA DE FECUNDIDAD ESPECIFICA EN MUJERES DE 10 A 14 AÑOS * CADA 1,000 MUJERES DE 10 A 14 AÑOS									
				2009	2010	2011	2012	2013	2014	2015	2016	2017	2018	2009	2010	2011	2012	2013	2014	2015	2016	2017	2018		
				52001	1	CEN	Pasto	36	30	35	31	38	36	21	23	33	23	2,0	1,8	2,1	2,0	2,5	2,5	1,5	1,7
52019	2	RIO	Albán	0	3	2	1	3	0	0	1	0	0	0,0	3,9	2,6	1,4	4,5	0,0	0,0	2,4	0,0	0,0		
52022	3	EXP	Aldana	1	0	0	2	1	0	1	0	1	0	3,0	0,0	0,0	6,5	3,3	0,0	3,6	0,0	3,9	0,0		
52036	4	OCC	Ancuyá	1	0	1	1	0	1	0	0	0	0	2,6	0,0	2,7	2,9	0,0	3,2	0,0	0,0	0,0	0,0		
52051	5	JUA	Arboleda	1	1	0	0	0	2	1	1	0	0	2,6	2,6	0,0	0,0	0,0	5,1	2,7	2,8	0,0	0,0		
52079	6	TEL	Barbacoas	8	8	14	9	6	7	8	8	11	14	4,1	4,1	7,0	4,3	2,7	2,9	3,0	2,7	3,6	4,5		
52083	7	RIO	Belén	3	0	0	1	0	0	1	0	1	0	10,4	0,0	0,0	4,0	0,0	0,0	4,7	0,0	5,0	0,0		
52110	8	JUA	Buesaco	5	2	2	3	2	0	6	1	0	2	4,5	1,8	1,8	2,8	1,9	0,0	6,0	1,0	0,0	2,2		
52694	9	JUA	Cartago	1	0	1	0	2	1	0	0	0	1	3,1	0,0	3,1	0,0	6,5	3,3	0,0	0,0	0,0	3,9		
52240	10	CEN	Chachagüí	2	1	1	2	3	0	1	2	1	0	2,8	1,4	1,4	3,0	4,6	0,0	1,7	3,4	1,8	0,0		
52203	11	RIO	Colón Genova	3	1	0	2	1	1	1	1	0	0	6,2	2,1	0,0	4,4	2,3	2,4	2,6	2,9	0,0	0,0		
52207	12	OCC	Consaca	1	1	2	0	1	0	0	0	0	0	1,8	1,8	3,5	0,0	1,8	0,0	0,0	0,0	0,0	0,0		
52210	13	EXP	Contadero	0	1	0	1	1	0	0	0	0	0	0,0	2,8	0,0	3,2	3,4	0,0	0,0	0,0	0,0	0,0		
52215	14	EXP	Córdoba	3	0	2	1	2	2	0	0	0	1	3,9	0,0	2,6	1,3	2,7	2,8	0,0	0,0	0,0	1,7		
52224	15	EXP	Cuaspud	0	1	0	0	1	0	0	0	0	0	0,0	2,3	0,0	0,0	2,5	0,0	0,0	0,0	0,0	0,0		
52227	16	EXP	Cumbal	0	0	2	4	0	0	1	2	3	2	0,0	0,0	1,5	2,9	0,0	0,0	0,7	1,4	2,0	1,4		
52233	17	COR	Cumbitara	2	3	3	3	2	3	1	0	2	0	5,6	8,5	8,8	9,1	6,4	10,0	3,6	0,0	8,2	0,0		
52250	18	SAN	El Charco	8	9	1	3	4	10	8	8	9	6	4,7	5,2	0,6	1,7	2,3	6,3	5,6	5,9	6,9	4,7		
52254	19	GUA	El Peñol	0	1	2	0	1	1	0	1	0	0	0,0	3,1	6,2	0,0	3,1	3,2	0,0	3,5	0,0	0,0		
52256	20	COR	El Rosario	2	4	3	1	2	1	1	0	2	1	3,4	6,7	5,1	1,8	3,7	1,9	2,0	0,0	4,2	2,2		
52258	21	RIO	El Tablón de Gómez	3	2	1	2	3	1	2	0	1	0	3,6	2,4	1,2	2,6	4,1	1,5	3,1	0,0	1,8	0,0		
52260	22	GUA	El Tambo	2	1	1	2	3	3	1	2	0	1	2,9	1,5	1,5	3,1	4,8	5,0	1,8	3,7	0,0	2,1		
52520	23	PAS	Francisco Pizarro	2	2	1	4	1	1	0	1	5	4	2,8	2,8	1,4	5,2	1,3	1,3	0,0	1,4	6,9	5,6		
52287	24	EXP	Funes	1	1	1	1	0	3	1	2	2	0	3,3	3,3	3,2	3,0	0,0	8,9	3,1	6,5	6,9	0,0		
52317	25	EXP	Guachucal	1	0	0	0	1	0	0	2	1	0	1,2	0,0	0,0	0,0	1,3	0,0	0,0	3,0	1,6	0,0		
52320	26	SAB	Guaitarilla	1	0	0	1	0	0	0	0	1	0	1,4	0,0	0,0	1,5	0,0	0,0	0,0	0,0	2,3	0,0		
52323	27	EXP	Gualmatán	0	0	0	0	1	1	0	0	0	0	0,0	0,0	0,0	0,0	3,8	3,9	0,0	0,0	0,0	0,0		
52352	28	EXP	Iles	0	0	0	0	0	0	1	2	0	1	0,0	0,0	0,0	0,0	0,0	0,0	3,0	6,3	0,0	3,4		
52354	29	SAB	Imués	1	0	0	2	0	0	0	0	0	0	2,6	0,0	0,0	5,5	0,0	0,0	0,0	0,0	0,0	0,0		
52356	30	EXP	Ipiiales	13	6	10	3	11	5	7	11	10	9	2,5	1,2	2,0	0,6	2,2	1,0	1,5	2,4	2,2	2,0		
52378	31	RIO	La Cruz	3	3	2	3	2	1	0	2	3	2	3,6	3,6	2,5	3,8	2,7	1,4	0,0	3,0	4,7	3,2		
52381	32	CEN	La Florida	1	0	1	1	0	1	0	2	0	1	1,8	0,0	1,9	2,1	0,0	2,4	0,0	5,8	0,0	3,4		
52385	33	GUA	La Llanada	0	0	0	1	0	0	1	0	1	1	0,0	0,0	0,0	4,1	0,0	0,0	3,9	0,0	4,0	4,0		
52390	34	SAN	La Tola	1	2	0	2	0	1	2	4	2	1	1,8	3,6	0,0	3,7	0,0	2,2	4,8	9,8	4,9	2,4		
52399	35	JUA	La Unión	4	4	4	3	6	2	6	1	4	5	2,7	2,7	2,8	2,2	4,6	1,6	5,0	0,9	3,6	4,6		
52405	36	COR	Leiva	4	4	1	1	2	5	3	1	1	2	6,7	6,6	1,6	1,5	3,1	8,0	5,2	1,9	2,1	4,4		
52411	37	OCC	Linares	1	0	1	1	0	1	1	1	1	0	2,0	0,0	2,0	2,0	0,0	2,1	2,2	2,5	2,7	0,0		
52418	38	GUA	Los Andes	2	1	2	1	1	0	0	2	1	1	2,5	1,3	2,6	1,4	1,6	0,0	0,0	4,7	2,6	2,8		
52427	39	TEL	Magüi Payan	1	5	0	1	1	1	0	1	3	2	1,2	6,0	0,0	1,1	1,0	1,0	0,0	0,8	2,2	1,4		
52435	40	PIE	Mallama	1	0	1	1	3	0	0	1	1	1	2,4	0,0	2,4	2,4	7,3	0,0	0,0	2,7	2,8	2,9		
52473	41	SAN	Mosquera	6	2	4	1	5	7	2	6	5	1	10,5	3,5	6,9	1,7	8,7	12,2	3,5	10,3	8,4	1,7		
52480	42	CEN	Nariño	1	0	0	0	3	0	0	1	1	0	4,5	0,0	0,0	0,0	16,9	0,0	0,0	6,7	6,8	0,0		
52490	43	SAN	Olaya Herrera	5	11	15	8	2	12	7	12	9	10	3,2	7,1	9,6	4,9	1,2	7,4	4,5	8,0	6,2	6,9		
52506	44	SAB	Ospina	1	1	0	0	0	1	1	1	0	0	2,8	2,8	0,0	0,0	0,0	3,3	3,6	3,9	0,0	0,0		
52540	45	COR	Policarpa	4	5	1	2	5	3	3	1	1	2	7,4	9,3	1,8	3,7	9,3	5,7	6,0	2,2	2,3	4,7		
52560	46	EXP	Potosí	0	2	0	0	0	1	0	0	1	0	0,0	2,9	0,0	0,0	0,0	1,8	0,0	0,0	2,6	0,0		
52565	47	ABA	Providencia	0	1	1	1	1	0	0	0	0	0	0,0	1,4	1,7	2,3	3,0	0,0	0,0	0,0	0,0	0,0		
52573	48	EXP	Puerres	1	1	0	0	0	1	0	0	0	1	2,4	2,4	0,0	0,0	0,0	2,7	0,0	0,0	0,0	3,5		
52585	49	EXP	Pupiales	1	2	1	0	2	1	0	0	0	0	1,1	2,3	1,2	0,0	2,6	1,4	0,0	0,0	0,0	0,0		
52612	50	PIE	Ricaurte	1	4	4	5	7	9	4	5	9	6	1,1	4,4	4,3	5,2	7,0	9,0	4,0	5,0	8,8	5,9		
52621	51	TEL	Roberto Payán	1	6	4	2	3	3	6	7	5	3	2,0	11,5	6,9	3,0	4,1	4,0	8,0	9,5	6,9	4,2		
52678	52	ABA	Samaniego	3	6	6	4	5	6	9	4	10	8	1,1	2,4	2,6	2,0	2,7	3,4	5,7	3,0	8,9	8,0		
52685	53	RIO	San Bernardo	0	0	1	1	0	1	0	0	0	0	0,0	0,0	1,9	2,1	0,0	2,6	0,0	0,0	0,0	0,0		
52687	54	JUA	San Lorenzo	0	2	0	1	3	1	2	1	3	2	0,0	2,1	0,0	1,1	3,4	1,2	2,5	1,4	4,2	3,0		
52693	55	RIO	San Pablo	1	2	3	1	0	0	2	1	1	1	1,4	2,7	4,2	1,4	0,0	0,0	3,1	1,6	1,7	1,8		
52683	56	OCC	Sandoná	4	0	5	3	3	2	2	1	3	0	3,8	0,0	4,9	2,9	3,0	2,1	2,2	1,2	4,2	0,0		
52696	57	SAN	Santa Bárbara	1	0	3	2	2	3	0	3	3	1	1,4	0,0	4,0	2,6	2,5	3,8	0,0	4,0	4,1	1,4		
52699	58	ABA	Santacruz	0	3	1	0	0	2	0	1	0	3	0,0	4,8	1,7	0,0	0,0	4,1	0,0	2,2	0,0	7,1		
52720	59	SAB	Sapuyes	0	0	1	0	0	0	2	0	1	0	0,0	0,0	2,9	0,0	0,0	0,0	6,8	0,0	3,9	0,0		
52786	60	COR	Taminango	2	5	3	4	1	1	0	0	0	2	2,4	6,2	3,8	5,4	1,4	1,4	0,0	0,0	0,0	3,4		
52788	61	CEN	Tangua	1	0	2	2	1	0	0	0	1	0	1,7	0,0	3,6	3,7	1,9	0,0	0,0	0,0	2,2	0,0		
52835	62	PAS	Tumaco	54	53	46	43	55	76	61	53	56	57	5,7	5,6	4,9	4,4	5,5	7,3	5,5	4,4	4,5	4,5		
52838	63	SAB	Túquerres	7	4	2	4	6	4	5	5	1	1	3,2	1,9	1,0	2,0	3,1	2,2	2,8	3,0	0,6	0,6		
52885	64	CEN	Yacuanquer	1	0	0	1	1	0	2	0	0	0	2,2	0,0	0,0	2,2	2,2	0,0	4,6	0,0	0,0	0,0		
			Sin informacion	0	0	0	0	0	0	0	0	0	0												
TOTAL DEPARTAMENTO				214	207	200	180	210	225	184	185	210	179	2,8	2,7	2,7</									



**TASA DE FECUNDIDAD ESPECIFICA EN MUJERES DE 10 A 54 AÑOS
AÑO 2009 A 2018 (Último dato oficial)**

Fuente: DANE - Estadísticas Vitales, Subdirección de Salud Pública, Oficina de Epidemiología, IDSN

Código DANE	#	Región	Municipios	NUMERO DE NACIDOS VIVOS EN MUJERES DE 10 A 54 AÑOS										TASA DE FECUNDIDAD ESPECIFICA EN MUJERES DE 10 A 14 AÑOS * CADA 1,000 MUJERES DE 10 A 54 AÑOS									
				2009	2010	2011	2012	2013	2014	2015	2016	2017	2018	2009	2010	2011	2012	2013	2014	2015	2016	2017	2018
				52001	1	CEN	Pasto	5.070	5.031	4.872	4.865	4.828	5.052	5.243	5.189	4.989	4.723	34,6	34,3	33,3	33,3	33,4	35,4
52019	2	RIO	Albán	93	113	107	96	97	92	84	90	66	63	14,1	17,1	16,8	16,5	17,4	17,7	18,6	23,7	19,6	19,9
52022	3	EXP	Aldana	84	68	85	102	83	93	87	67	83	68	35,1	27,9	34,4	40,7	32,7	36,5	34,2	26,4	32,7	26,8
52036	4	OCC	Ancuyá	68	78	60	82	70	55	51	54	52	52	23,9	27,1	20,7	28,1	23,9	18,9	17,8	19,5	19,2	19,7
52051	5	JUA	Arboleda	107	89	75	87	90	73	71	67	63	63	41,0	33,7	28,0	32,1	32,9	26,5	26,0	24,7	23,3	23,4
52079	6	TEL	Barbacoas	511	404	431	406	488	414	350	402	558	542	51,3	39,9	41,7	38,1	43,4	33,4	24,6	25,1	32,7	31,0
52083	7	RIO	Belén	58	70	55	55	71	53	46	52	68	47	28,2	33,6	26,1	25,9	33,4	24,9	21,7	24,7	32,4	22,4
52110	8	JUA	Buesaco	332	278	258	258	275	255	258	220	224	200	46,3	38,1	34,6	33,9	35,4	32,6	33,2	28,5	29,2	26,1
52694	9	JUA	Cartago	91	81	75	71	69	70	60	90	54	81	44,2	38,7	34,8	32,1	30,5	30,6	26,4	39,7	23,9	35,8
52240	10	CEN	Chachagüí	200	155	167	167	160	155	143	157	146	136	42,9	32,6	34,4	33,6	31,7	30,6	28,3	31,2	29,1	27,2
52203	11	RIO	Colón Genova	125	102	82	86	88	83	77	82	65	71	39,9	32,1	25,3	25,9	26,3	25,1	24,4	27,9	23,5	26,9
52207	12	OCC	Consaca	140	114	107	97	90	78	68	87	81	83	33,7	26,7	24,4	21,5	19,5	16,8	14,6	18,8	17,5	18,0
52210	13	EXP	Conadero	100	80	70	79	86	68	59	77	70	61	43,0	33,8	29,6	33,7	36,8	29,1	25,2	33,0	30,1	26,3
52215	14	EXP	Córdoba	237	212	169	201	196	198	179	187	189	145	50,1	43,7	33,7	38,8	36,8	36,8	33,5	35,3	35,8	27,6
52224	15	EXP	Cuaspud	142	104	126	109	98	119	112	101	88	101	47,7	34,3	40,8	34,8	31,2	38,1	36,2	32,9	28,7	32,9
52227	16	EXP	Cumbal	447	406	372	338	388	366	358	358	420	318	53,3	46,5	40,5	34,6	37,3	33,2	30,7	29,3	33,5	25,1
52233	17	COR	Cumbitara	131	101	86	68	104	87	78	63	91	88	62,5	47,4	39,4	30,4	45,9	38,3	35,0	29,3	44,3	44,5
52250	18	SAN	El Charco	382	426	367	213	218	339	350	290	214	320	44,8	49,2	42,2	24,6	25,9	42,5	46,9	40,4	30,2	45,1
52254	19	GUA	El Peñol	97	47	62	71	54	48	44	35	45	46	43,0	20,4	26,1	28,9	21,6	19,1	17,7	14,3	18,4	19,0
52256	20	COR	El Rosario	105	92	79	58	76	97	69	73	61	47	25,1	21,6	18,7	14,3	19,0	24,2	17,3	18,3	15,4	11,9
52258	21	RIO	El Tablón de Gómez	151	212	183	155	145	165	149	113	132	135	29,6	40,7	34,3	28,3	26,3	30,6	28,7	22,5	26,8	27,6
52260	22	GUA	El Tambo	186	170	169	145	129	143	150	121	125	95	39,9	35,9	35,2	29,7	26,2	29,0	30,8	25,3	26,8	20,9
52520	23	PAS	Francisco Pizarro	153	125	102	84	53	52	58	79	120	107	40,3	32,1	25,3	20,0	12,2	11,9	13,2	18,0	27,2	24,1
52287	24	EXP	Gunes	88	69	59	61	58	53	51	54	68	55	41,8	32,2	26,6	26,5	24,3	21,6	20,6	22,4	29,1	24,1
52317	25	EXP	Guachucal	169	167	181	195	183	208	199	196	177	142	26,0	25,3	27,1	28,9	26,8	30,4	29,2	28,9	26,2	21,1
52320	26	SAB	Guaitarilla	156	116	120	116	111	117	96	95	97	82	32,6	24,0	24,5	23,7	22,8	24,6	21,3	23,0	25,2	22,0
52323	27	EXP	Gualmatán	69	82	80	46	61	53	54	50	64	51	33,9	39,7	38,0	21,1	27,1	22,4	22,1	20,4	26,0	20,8
52352	28	EXP	Iles	94	78	91	79	113	83	83	87	68	58	33,7	27,6	32,0	27,7	40,2	30,4	31,4	33,6	26,6	22,8
52354	29	SAB	Imués	62	55	70	61	60	64	59	61	55	58	23,5	20,4	25,1	21,2	20,4	21,7	20,5	22,0	20,7	22,7
52356	30	EXP	Ipiiales	1.837	1.541	1.708	1.603	1.676	1.667	1.672	1.659	1.602	1.501	46,3	38,6	42,4	39,4	41,1	40,9	41,2	41,0	39,7	37,1
52378	31	RIO	La Cruz	188	175	214	172	173	177	183	167	156	146	30,3	27,8	33,7	26,9	26,9	27,4	28,4	26,3	24,8	23,4
52381	32	CEN	La Florida	123	101	110	103	94	109	78	75	93	82	30,6	24,8	26,9	25,4	23,3	27,4	20,5	21,0	27,6	25,2
52385	33	GUA	La Llanada	56	66	41	55	59	55	55	58	49	53	34,0	39,5	24,0	31,2	32,1	28,0	26,4	27,2	22,8	24,6
52390	34	SAN	La Tola	69	85	65	47	54	81	53	59	60	58	26,6	32,3	24,1	17,1	20,1	33,0	23,4	26,4	26,3	24,9
52399	35	JUA	La Unión	413	376	385	406	373	378	398	329	358	337	39,2	35,3	35,6	37,2	34,2	34,9	37,1	30,9	33,7	31,8
52405	36	COR	Leiva	112	91	94	95	113	115	111	87	89	94	29,7	23,7	24,0	23,7	28,0	29,0	29,6	25,0	27,1	29,6
52411	37	OCC	Linares	149	113	74	90	72	74	82	63	76	50	38,6	28,9	18,5	22,0	17,5	18,2	21,2	17,6	22,5	15,4
52418	38	GUA	Los Andes	117	108	104	89	118	104	99	93	103	94	28,3	25,4	23,4	19,1	24,9	22,8	24,1	25,8	31,4	30,1
52427	39	TEL	Magüi Payan	56	100	39	54	79	74	27	43	78	82	12,8	22,5	8,6	11,6	16,4	14,5	4,8	6,6	10,7	10,6
52435	40	PIE	Mallama	105	81	84	64	75	83	79	85	75	74	40,0	30,2	30,3	22,4	25,6	28,0	26,7	28,9	25,5	25,3
52473	41	SAN	Mosquera	123	95	106	87	112	96	73	111	101	113	42,6	32,0	33,8	25,9	31,8	26,4	19,4	28,1	24,5	26,6
52480	42	CEN	Nariño	43	41	56	60	104	57	64	54	69	69	26,1	24,9	34,3	37,2	65,7	37,2	42,5	36,1	46,5	46,5
52490	43	SAN	Olaya Herrera	314	295	293	214	209	278	222	288	349	363	38,9	36,2	35,7	25,8	24,6	32,2	25,9	34,1	41,6	43,2
52506	44	SAB	Ospina	53	56	67	71	61	61	54	67	70	35	18,9	19,8	23,3	24,5	21,1	21,6	20,2	26,8	29,5	15,2
52540	45	COR	Policarpa	168	167	141	126	152	160	130	127	159	132	49,1	47,9	39,2	33,9	40,1	41,9	34,7	35,2	45,3	38,3
52560	46	EXP	Potosí	187	142	152	159	162	159	158	125	145	118	40,0	30,0	31,9	33,5	34,3	34,5	36,6	32,0	40,8	35,1
52565	47	ABA	Providencia	67	63	61	47	38	58	60	51	47	48	20,0	18,8	19,2	17,2	16,0	27,0	29,5	25,9	24,2	24,8
52573	48	EXP	Puerres	109	108	111	103	107	115	105	63	89	70	35,5	34,8	35,7	33,1	34,3	36,5	34,1	21,4	31,9	26,0
52585	49	EXP	Pupiales	238	206	211	208	225	180	173	209	169	174	34,9	29,8	30,3	29,9	32,5	26,5	26,5	33,9	28,6	30,2
52612	50	PIE	Ricaurte	237	247	170	190	232	267	200	258	292	312	46,9	47,9	32,4	35,4	42,3	47,6	34,9	43,4	47,1	48,8
52621	51	TEL	Roberto Payán	103	142	124	94	112	111	86	124	131	115	37,9	50,1	40,4	27,6	30,0	28,1	21,3	30,5	32,1	28,0
52678	52	ABA	Samaniego	375	355	364	360	283	322	285	343	358	355	21,2	20,0	21,1	22,4	18,2	21,3	20,2	27,6	33,0	35,8
52685	53	RIO	San Bernardo	85	83	85	92	87	71	75	78	70	73	16,9	17,0	18,6	22,6	24,1	21,7	24,2	25,9	23,6	24,6
52687	54	JUA	San Lorenzo	203	193	183	177	159	177	177	170	155	151	33,0	30,8	28,7	27,4	24,5	27,8	28,7	28,3	26,2	25,8
52693	55	RIO	San Pablo	170	163	181	141	121	146	131	135	121	141	32,1	30,4	33,4	25,8	22,1	26,7	24,2	25,5	23,5	28,3
52683	56	OCC	Sandoná	296	207	222	196	187	181	208	190	166	185	35,9	24,7	26,0	22,5	21,2	20,7	24,6	23,9	22,8	27,1
52696	57	SAN	Santa Bárbara	57	63	61	39	88	75	54	72	91	43	15,9	17,0	15,8	9,6	21,1	17,7	12,7	17,0	21,4	10,1
52699	58	ABA	Santacruz	89	88	76	78	76	86	69	85	84	69	23,0									



**TASA BRUTA DE NATALIDAD
AÑO 2009 A 2018 (Último dato oficial)**

Fuente: DANE - Estadísticas Vitales, Subdirección de Salud Pública, Oficina de Epidemiología, IDSN

Código DANE	#	Región	Municipios	NUMERO DE NACIDOS VIVOS									TASA DE NATALIDAD * 1.000 HABITANTES										
				2009	2010	2011	2012	2013	2014	2015	2016	2017	2018	2009	2010	2011	2012	2013	2014	2015	2016	2017	2018
52001	1	CEN	Pasto	5.071	5.032	4.872	4.865	4.828	5.052	5.243	5.189	4.989	4.730	12,9	12,7	12,2	12,1	12,0	12,7	13,2	13,2	12,7	12,0
52019	2	RIO	Albán	93	113	107	96	97	92	84	90	66	63	4,5	5,5	5,4	5,4	5,7	5,8	6,2	7,8	6,5	6,5
52022	3	EXP	Aldana	84	68	85	102	83	93	87	67	83	68	11,9	9,5	11,8	13,9	11,3	12,5	11,8	9,1	11,3	9,2
52036	4	OCC	Ancuyá	68	78	60	82	70	55	51	54	52	52	7,4	8,4	6,4	8,7	7,4	5,8	5,5	5,9	5,8	5,9
52051	5	JUA	Arboleda	107	89	75	87	90	73	71	67	63	63	13,1	10,8	9,0	10,3	10,6	8,6	8,4	8,0	7,5	7,5
52079	6	TEL	Barbacoas	515	409	431	408	488	414	350	402	558	674	16,2	12,7	13,2	12,1	13,7	10,5	7,7	7,9	10,3	12,1
52083	7	RIO	Belén	58	70	55	55	71	53	46	52	68	47	9,5	11,3	8,8	8,7	11,3	8,4	7,3	8,3	10,8	7,4
52110	8	JUA	Buesaco	332	278	258	258	275	255	258	220	224	200	14,6	12,1	11,0	10,9	11,4	10,6	10,8	9,3	9,4	8,4
52694	9	JUA	Cartago	92	81	76	71	69	70	60	90	54	81	14,0	12,2	11,3	10,5	10,1	10,2	8,8	13,2	8,0	11,8
52240	10	CEN	Chachagüí	201	155	167	167	160	155	143	157	146	137	13,7	10,4	11,1	11,0	10,4	10,1	9,3	10,3	9,6	8,9
52203	11	RIO	Colón Genova	125	102	82	86	88	83	77	82	65	71	12,1	9,8	7,8	8,1	8,3	7,9	7,7	8,8	7,4	8,3
52207	12	OCC	Consaca	140	114	107	97	90	78	68	87	81	83	10,9	8,8	8,1	7,2	6,6	5,7	5,0	6,4	5,9	6,0
52210	13	EXP	Contadero	101	80	70	79	86	68	59	77	70	61	13,3	10,5	9,2	10,8	11,8	9,3	8,1	10,7	9,7	8,4
52215	14	EXP	Córdoba	239	212	169	201	196	198	179	187	189	146	16,3	14,2	11,1	12,9	12,4	12,5	11,4	12,1	12,2	9,4
52224	15	EXP	Cuaspud	142	104	126	109	98	119	112	101	88	101	16,1	11,6	13,8	11,7	10,4	12,8	12,1	11,0	9,6	11,0
52227	16	EXP	Cumbal	451	406	372	338	388	366	358	358	420	322	18,1	15,8	13,8	11,8	12,8	11,4	10,6	10,1	11,6	8,7
52233	17	COR	Cumbitara	132	101	86	68	104	87	78	63	91	89	20,0	15,1	12,8	9,9	15,1	12,7	11,7	9,8	14,8	15,0
52250	18	SAN	El Charco	382	429	367	213	218	339	360	291	214	343	13,7	15,2	12,9	7,5	7,9	13,1	15,0	12,7	9,5	15,2
52254	19	GUA	El Peñol	97	47	62	71	54	48	44	35	45	46	13,4	6,4	8,3	9,4	7,1	6,4	5,9	4,7	6,1	6,2
52256	20	COR	El Rosario	106	92	79	58	76	97	69	73	61	47	7,8	6,8	6,0	4,6	6,2	7,9	5,6	6,0	5,0	3,8
52258	21	RIO	El Tablón de Gómez	151	212	183	155	145	165	149	113	132	135	9,5	13,2	11,3	9,5	9,0	10,5	9,9	7,7	9,2	9,4
52260	22	GUA	El Tambo	186	170	169	145	129	143	150	121	125	95	12,6	11,4	11,3	9,6	8,5	9,4	9,9	8,2	8,6	6,7
52520	23	PAS	Francisco Pizarro	153	125	102	84	53	52	58	79	120	111	11,3	9,1	7,4	6,0	3,7	3,7	4,1	5,6	8,5	7,8
52287	24	EXP	Funes	88	69	59	61	58	53	51	54	68	55	12,3	9,6	8,1	8,2	7,7	6,9	6,6	7,2	9,3	7,6
52317	25	EXP	Guachucal	169	167	181	195	183	208	199	196	177	142	9,0	8,8	9,4	10,0	9,3	10,6	10,2	10,1	9,1	7,3
52320	26	SAB	Guaitarilla	157	116	120	116	111	117	96	95	97	82	10,7	7,8	8,0	7,7	7,4	7,9	6,9	7,5	8,1	7,1
52323	27	EXP	Gualmatán	69	82	80	46	61	53	54	50	64	51	11,5	13,5	13,0	7,4	9,5	7,9	7,8	7,2	9,1	7,2
52352	28	EXP	Iles	94	78	91	79	113	83	83	87	68	58	11,2	9,2	10,6	9,2	13,4	10,2	10,5	11,3	8,9	7,6
52354	29	SAB	Imués	64	55	70	61	60	64	59	61	55	58	7,7	6,5	8,2	7,0	6,9	7,4	6,9	7,5	7,0	7,6
52356	30	EXP	Ipiiales	1.840	1.542	1.708	1.603	1.676	1.667	1.672	1.660	1.602	1.508	16,4	13,6	14,9	13,8	14,4	14,3	14,4	14,3	13,8	13,0
52378	31	RIO	La Cruz	188	175	214	172	173	177	183	167	156	146	10,1	9,3	11,3	9,0	9,0	9,2	9,6	8,8	8,3	7,8
52381	32	CEN	La Florida	123	101	110	104	94	109	78	75	93	82	10,3	8,3	9,0	8,4	7,6	8,9	6,7	6,8	9,0	8,1
52385	33	GUA	La Llanada	56	66	41	55	59	55	55	58	49	53	11,0	12,8	7,8	10,3	10,6	9,3	8,8	9,1	7,6	8,2
52390	34	SAN	La Tola	69	86	65	48	54	81	53	59	60	74	7,8	9,7	7,3	5,3	6,2	10,2	7,3	8,2	8,2	10,0
52399	35	JUA	La Unión	413	376	385	406	373	378	398	329	358	337	13,0	11,8	11,9	12,5	11,5	11,8	12,5	10,4	11,3	10,6
52405	36	COR	Leiva	112	92	94	95	113	115	111	87	89	94	9,2	7,5	7,6	7,6	9,1	9,5	9,7	8,2	8,9	9,6
52411	37	OCC	Linares	149	114	74	90	72	74	82	63	76	50	12,0	9,1	5,8	7,0	5,6	5,9	6,8	5,7	7,2	4,9
52418	38	GUA	Los Andes	118	108	104	90	118	104	99	93	103	94	8,0	7,3	7,0	6,0	8,0	7,4	7,8	8,4	10,3	9,8
52427	39	TEL	Magüi Payan	57	103	39	54	80	74	27	43	78	118	3,9	7,0	2,6	3,5	5,0	4,4	1,5	2,1	3,4	4,8
52435	40	PIE	Mallama	105	81	84	64	75	83	79	85	75	75	12,2	9,3	9,5	7,1	8,3	9,2	8,8	9,5	8,4	8,4
52473	41	SAN	Mosquera	123	95	106	87	114	96	73	111	101	117	12,5	9,6	10,6	8,6	11,1	9,2	6,8	9,9	8,7	9,8
52480	42	CEN	Nariño	44	41	56	60	104	57	64	54	69	69	9,2	8,6	11,8	12,8	22,7	12,8	14,6	12,4	15,8	15,8
52490	43	SAN	Olaya Herrera	323	296	293	214	209	278	222	288	349	393	11,3	10,4	10,5	7,8	7,7	10,3	8,4	11,2	13,7	15,5
52506	44	SAB	Ospina	53	56	67	71	61	61	54	67	70	35	6,1	6,4	7,6	8,0	6,9	7,1	6,6	8,8	9,7	4,9
52540	45	COR	Policarpa	169	168	142	126	152	160	130	127	159	134	16,0	15,8	13,2	11,6	13,9	14,6	12,2	12,3	15,9	13,5
52560	46	EXP	Potosí	188	142	152	159	162	159	158	125	145	118	13,3	9,9	10,5	10,9	11,1	11,1	11,8	10,4	13,3	11,3
52565	47	ABA	Providencia	67	63	61	47	38	58	60	51	47	48	5,5	5,3	5,8	5,7	5,5	9,4	10,3	9,1	8,5	8,6
52573	48	EXP	Puerres	109	108	111	103	107	115	105	63	89	71	11,6	11,3	11,5	10,5	10,8	11,5	10,7	6,8	10,1	8,3
52585	49	EXP	Pupiales	239	206	211	208	225	180	173	209	169	174	12,1	10,3	10,3	10,0	10,8	8,8	8,8	11,3	9,5	9,9
52612	50	PIE	Ricaurte	242	247	170	190	232	267	200	258	292	332	15,0	15,1	10,2	11,2	13,5	15,3	11,3	14,1	15,4	16,9
52621	51	TEL	Roberto Payán	103	142	124	94	112	111	86	124	131	132	10,4	14,0	11,7	8,3	9,3	8,9	6,8	9,9	10,4	10,4
52678	52	ABA	Samaniego	375	356	364	360	283	322	285	343	358	369	7,0	6,7	7,1	7,5	6,1	7,2	6,8	9,3	11,2	12,5
52685	53	RIO	San Bernardo	85	83	85	92	87	71	75	78	70	73	5,8	5,8	6,3	7,5	7,9	7,0	7,9	8,4	7,6	7,9
52687	54	JUA	San Lorenzo	207	193	183	178	159	177	177	170	155	153	10,4	9,6	9,0	8,7	7,9	9,0	9,2	9,1	8,4	8,3
52693	55	RIO	San Pablo	170	163	182	141	121	146	131	135	121	141	10,6	10,1	11,1	8,5	7,3	8,8	8,0	8,4	7,7	9,2
52683	56	OCC	Sandoná	296	207	222	196	187	181	208	190	166	186	11,5	8,0	8,5	7,4	7,0	6,9	8,2	7,9	7,5	9,0
52696	57	SAN	Santa Bárbara	57	63	61	39	88	75	54	72	91	89	4,5	4,8	4,6	2,9	6,5	5,5	4,0	5,4	6,8	6,6
52699	58	ABA	Santacruz	89	88	76	78	76	86	69	85	84	71	6,8	6,7	6,2	7,0	7,0	7,9	6,4	7,9	7,8	6,6
52720	59	SAB	Sapuyes	68	60	61	54	53	58	70	66	53	44	8,7	7,6	7,6	6,7	6,5	7,2	8,8	8,6	7,1	6,0
52786	60	COR	Taminango	273	202	175	180	151	144	162	151	134	160	16,0	11,7	10,1	10,2	8,5	8,1	9,1	8,5	7,6	9,0
52788	61	CEN	Tangua	123	91	114	98	118	103	95	130	107</											



**DEFUNCIONES DE MENORES DE UN AÑO POR GRUPOS DE EDAD Y SEXO, SEGÚN DEPARTAMENTO DE RESIDENCIA DE LA MADRE
Y GRUPOS DE CAUSAS DE DEFUNCIÓN**

(LISTA COLOMBIA 105 PARA LA TABULACIÓN DE MORTALIDAD)

DEPARTAMENTO DE NARIÑO 2018 (Último dato oficial)

Fuente: DANE - Estadísticas Vitales, Subdirección de Salud Pública, Oficina de Epidemiología

Grupos de causas de defunción (lista Colombia 105 para la tabulación de mortalidad)	TOTAL	Total			Menor de 1 hora			De 1 a 23 horas			De 1 a 6 días			De 7 a 27 días			De 28 a 29 días			De 1 a 5 meses			De 6 a 11 meses		
		H	M	Indet erminado	H	M	Indet erminado	H	M	Indet erminado	H	M	Indet erminado	H	M	Indet erminado	H	M	Indet erminado	H	M	Indet erminado	H	M	Indet erminado
073 Enfermedades glomerulares y tubulointersticiales	0	0	0	0	0	0	0	0	0	0	0	0	0	0	0	0	0	0	0	0	0	0	0	0	0
074 Insuficiencia renal	0	0	0	0	0	0	0	0	0	0	0	0	0	0	0	0	0	0	0	0	0	0	0	0	0
075 Todas las demás enfermedades del sistema urinario	0	0	0	0	0	0	0	0	0	0	0	0	0	0	0	0	0	0	0	0	0	0	0	0	0
076 Hiperplasia de la próstata	0	0	0	0	0	0	0	0	0	0	0	0	0	0	0	0	0	0	0	0	0	0	0	0	0
077 Trastornos de los órganos genitales	0	0	0	0	0	0	0	0	0	0	0	0	0	0	0	0	0	0	0	0	0	0	0	0	0
078 Embarazo, parto y puerperio	0	0	0	0	0	0	0	0	0	0	0	0	0	0	0	0	0	0	0	0	0	0	0	0	0
079 Feto y recién nacido afectados por ciertas afecciones maternas	5	4	1	0	0	0	0	0	0	0	3	1	0	1	0	0	0	0	0	0	0	0	0	0	0
080 Feto y recién nacido afectados por complicaciones obstétricas y traumatismo del nacimiento	5	4	1	0	2	0	0	1	1	0	1	0	0	0	0	0	0	0	0	0	0	0	0	0	0
081 Retardo del crecimiento fetal, desnutrición fetal, gestación corta y bajo peso al nacer	6	2	4	0	0	3	0	1	0	0	0	1	0	1	0	0	0	0	0	0	0	0	0	0	0
082 Trastornos respiratorios específicos del período perinatal	42	26	16	0	3	0	0	13	6	0	6	5	0	0	4	0	0	0	3	0	0	1	1	0	0
083 Trastornos hemorrágicos y hematológicos del feto y del recién nacido	7	4	3	0	0	0	0	0	0	0	4	2	0	0	0	0	0	0	1	0	0	0	0	0	0
084 Infecciones específicas del período perinatal	19	12	7	0	0	0	0	1	0	0	4	3	0	7	2	0	0	0	0	2	0	0	0	0	0
085 Enterocolitis necrotizante del feto y del recién nacido	11	7	4	0	0	0	0	0	0	0	1	0	0	5	1	0	0	0	1	3	0	0	0	0	0
086 Todas las demás afecciones originadas en el período perinatal	8	5	3	0	1	0	0	1	0	0	1	1	0	0	1	0	0	0	2	0	0	0	1	0	0
087 Malformaciones congénitas del sistema circulatorio	28	15	13	0	0	0	0	1	2	0	3	3	0	3	4	0	1	0	7	2	0	0	2	0	0
088 Las demás malformaciones congénitas, deformidades y anomalías congénitas	18	10	8	0	0	0	0	1	1	0	1	1	0	3	2	0	0	0	2	4	0	3	0	0	0
089 Signos, síntomas y afecciones mal definidas	1	1	0	0	0	0	0	0	0	0	0	0	0	0	0	0	0	0	1	0	0	0	0	0	0
090 Accidentes de transporte de motor y secuelas	2	1	1	0	0	0	0	0	0	0	0	0	0	0	0	0	0	0	1	1	0	0	0	0	0
091 Otros accidentes de transporte terrestre	0	0	0	0	0	0	0	0	0	0	0	0	0	0	0	0	0	0	0	0	0	0	0	0	0
092 Los demás accidentes de transporte y los no especificados y secuelas	0	0	0	0	0	0	0	0	0	0	0	0	0	0	0	0	0	0	0	0	0	0	0	0	0
093 Caídas	0	0	0	0	0	0	0	0	0	0	0	0	0	0	0	0	0	0	0	0	0	0	0	0	0
094 Accidentes por disparo de arma de fuego	0	0	0	0	0	0	0	0	0	0	0	0	0	0	0	0	0	0	0	0	0	0	0	0	0
095 Ahogamiento y sumersión accidentales	0	0	0	0	0	0	0	0	0	0	0	0	0	0	0	0	0	0	0	0	0	0	0	0	0
096 Otros accidentes que obstruyen la respiración	0	0	0	0	0	0	0	0	0	0	0	0	0	0	0	0	0	0	0	0	0	0	0	0	0
097 Exposición a la corriente eléctrica, radiación y temperatura y presión del aire ambientales extremas	0	0	0	0	0	0	0	0	0	0	0	0	0	0	0	0	0	0	0	0	0	0	0	0	0
098 Exposición al humo, fuego y llamas	0	0	0	0	0	0	0	0	0	0	0	0	0	0	0	0	0	0	0	0	0	0	0	0	0
099 Envenenamiento accidental por, y exposición a sustancias nocivas	0	0	0	0	0	0	0	0	0	0	0	0	0	0	0	0	0	0	0	0	0	0	0	0	0
100 Lesiones autoinfligidas intencionalmente (suicidios) y secuelas	0	0	0	0	0	0	0	0	0	0	0	0	0	0	0	0	0	0	0	0	0	0	0	0	0
101 Agresiones (homicidios) y secuelas	2	1	1	0	1	1	0	0	0	0	0	0	0	0	0	0	0	0	0	0	0	0	0	0	0
102 Eventos de intención no determinada y secuelas	0	0	0	0	0	0	0	0	0	0	0	0	0	0	0	0	0	0	0	0	0	0	0	0	0
103 Intervención legal y operaciones de guerra y secuelas	0	0	0	0	0	0	0	0	0	0	0	0	0	0	0	0	0	0	0	0	0	0	0	0	0
104 Contratiempos de la atención médico quirúrgica y secuelas	1	1	0	0	0	0	0	0	0	0	0	0	0	0	0	0	0	0	1	0	0	0	0	0	0
105 Otros accidentes y secuelas	1	0	1	0	0	0	0	0	0	0	0	0	0	0	0	0	0	0	0	0	0	0	1	0	0



**DEFUNCIONES FETALES POR GRUPOS DE EDAD DE LA MADRE, SEGÚN RESIDENCIA Y NIVEL EDUCATIVO DE LA MADRE
DEPARTAMENTO DE NARIÑO 2018 (Último dato oficial)**

Fuente: DANE - Estadísticas Vitales, Subdirección de Salud Pública, Oficina de Epidemiología

Departamento de residencia y nivel educativo de la madre	Total	Grupos de edad de la madre									
		10 - 14 años	15 - 19 años	20 - 24 años	25 - 29 años	30 - 34 años	35 - 39 años	40 - 44 años	45 - 49 años	50 - 54 años	Edad desconocida
Total Departamento	1.623	15	235	371	347	304	216	118	12	2	3
Preescolar	6	0	1	0	1	1	1	2	0	0	0
Básica primaria	297	10	30	54	52	58	51	36	4	2	0
Básica secundaria	281	3	84	68	42	39	27	15	3	0	0
Media académica o clásica	669	0	107	188	150	110	70	42	2	0	0
Media técnica	33	0	2	6	8	8	7	2	0	0	0
Normalista	1	0	0	1	0	0	0	0	0	0	0
Técnica profesional	83	0	1	16	21	20	20	4	1	0	0
Tecnológica	55	0	2	13	16	13	10	1	0	0	0
Profesional	136	0	1	14	45	44	21	9	2	0	0
Especialización	9	0	0	0	3	2	2	2	0	0	0
Maestría	2	0	0	0	0	0	0	2	0	0	0
Doctorado	0	0	0	0	0	0	0	0	0	0	0
Ninguno	11	0	2	2	1	3	1	2	0	0	0
Sin información	40	2	5	9	8	6	6	1	0	0	3

**DEFUNCIONES FETALES POR PESO AL NACER, SEGÚN RESIDENCIA Y GRUPOS DE EDAD DE LA MADRE
DEPARTAMENTO DE NARIÑO 2018 (Último dato oficial)**

Fuente: DANE - Estadísticas Vitales, Subdirección de Salud Pública, Oficina de Epidemiología

Departamento de residencia y grupo de edad de la madre	Total	Peso en gramos al nacer						
		<300	300-999	1.000-1.999	2.000-2.999	3.000-3.999	4.000-5.000	Sin información
Total Departamento	1.623	1.220	130	56	46	11	1	159
10 - 14 años	15	7	2	1	2	1	0	2
15 - 19 años	235	176	17	11	8	2	0	21
20 - 24 años	371	274	37	13	11	4	1	31
25 - 29 años	347	255	25	11	15	2	0	39
30 - 34 años	304	241	25	6	3	2	0	27
35 - 39 años	216	163	20	7	4	0	0	22
40 - 44 años	118	91	2	6	2	0	0	17
45 - 49 años	12	11	1	0	0	0	0	0
50 - 54 años	2	2	0	0	0	0	0	0
Edad desconocida	3	0	1	1	1	0	0	0

**DEFUNCIONES FETALES POR TIEMPO DE GESTACIÓN, SEGÚN RESIDENCIA Y GRUPOS DE EDAD DE LA MADRE
DEPARTAMENTO DE NARIÑO 2018 (Último dato oficial)**

Fuente: DANE - Estadísticas Vitales, Subdirección de Salud Pública, Oficina de Epidemiología

Departamento de residencia y grupo de edad de la madre	Total	Tiempo de gestación en semanas completas					
		Menos de 22	De 22 a 27	De 28 a 36	De 37 y más	Ignorado	Sin información
Total Departamento	1.623	1.162	67	79	37	0	278
10 - 14 años	15	7	1	2	2	0	3
15 - 19 años	235	170	12	15	6	0	32
20 - 24 años	371	258	14	22	11	0	66
25 - 29 años	347	239	16	17	10	0	65
30 - 34 años	304	228	10	9	4	0	53
35 - 39 años	216	159	10	6	3	0	38
40 - 44 años	118	89	1	7	1	0	20
45 - 49 años	12	10	1	0	0	0	1
50 - 54 años	2	2	0	0	0	0	0
Edad desconocida	3	0	2	1	0	0	0

**DEFUNCIONES FETALES POR GRUPOS DE EDAD DE LA MADRE,
SEGÚN RESIDENCIA DE LA MADRE Y GRUPOS DE CAUSAS DE DEFUNCIÓN
(LISTA COLOMBIA 105 PARA LA TABULACIÓN DE MORTALIDAD)
DEPARTAMENTO DE NARIÑO 2018 (Ultimo dato oficial)**

Fuente: DANE - Estadísticas Vitales, Subdirección de Salud Pública, Oficina de Epidemiología

Departamento de residencia de la madre Lista Colombia 105 para la tabulación de mortalidad	Total	Grupos de edad de la madre									
		10 - 14 años	15 - 19 años	20 - 24 años	25 - 29 años	30 - 34 años	35 - 39 años	40 - 44 años	45 - 49 años	50 - 54 años	Edad desconocida
Total Departamento	1.623	15	235	371	347	304	216	118	12	2	3
007 Sífilis y otras enfermedades venéreas	1	0	1	0	0	0	0	0	0	0	0
037 Tumores: in situ, benignos y de comportamiento incierto o desconocido y los no especificados	0	0	0	0	0	0	0	0	0	0	0
079 Feto y recién nacido afectados por ciertas afecciones maternas	37	1	4	8	9	5	6	3	0	0	1
080 Feto y recién nacido afectados por complicaciones obstétricas y traumatismo del nacimiento	1.467	11	207	331	314	289	193	109	11	2	0
081 Retardo del crecimiento fetal, desnutrición fetal, gestación corta y bajo peso al nacer	7	0	0	3	1	1	1	1	0	0	0
082 Trastornos respiratorios específicos del período perinatal	28	2	6	8	6	2	3	0	0	0	1
083 Trastornos hemorrágicos y hematológicos del feto y del recién nacido	1	0	0	0	1	0	0	0	0	0	0
084 Infecciones específicas del período perinatal	2	0	1	0	0	0	0	1	0	0	0
085 Enterocolitis necrotizante del feto y del recién nacido	0	0	0	0	0	0	0	0	0	0	0
086 Todas las demás afecciones originadas en el período perinatal	47	1	12	8	9	5	8	3	0	0	1
087 Malformaciones congénitas del sistema circulatorio	1	0	0	1	0	0	0	0	0	0	0
088 Las demás malformaciones congénitas, deformidades y anomalías congénitas	32	0	4	12	7	2	5	1	1	0	0

**DEFUNCIONES FETALES POR TIEMPO DE GESTACIÓN,
SEGÚN RESIDENCIA DE LA MADRE Y GRUPOS DE CAUSAS DE DEFUNCIÓN
(LISTA COLOMBIA 105 PARA TABULACIÓN DE LA MORTALIDAD)
DEPARTAMENTO DE NARIÑO 2018 (Ultimo dato oficial)**

Fuente: DANE - Estadísticas Vitales, Subdirección de Salud Pública, Oficina de Epidemiología

Departamento de residencia de la madre Lista Colombia 105 para la tabulación de la mortalidad	Total	Tiempo de gestación en semanas completas					
		Menos de 22	De 22 a 27	De 28 a 36	De 37 y más	Ignorado	Sin información
Total Departamento	1.623	1.162	67	79	37	0	278
007 Sífilis y otras enfermedades venéreas	1	0	0	1	0	0	0
037 Tumores: in situ, benignos y de comportamiento incierto o desconocido y los no especificados	0	0	0	0	0	0	0
079 Feto y recién nacido afectados por ciertas afecciones maternas	37	5	12	14	6	0	0
080 Feto y recién nacido afectados por complicaciones obstétricas y traumatismo del nacimiento	1.467	1.129	17	30	14	0	277
081 Retardo del crecimiento fetal, desnutrición fetal, gestación corta y bajo peso al nacer	7	1	5	0	1	0	0
082 Trastornos respiratorios específicos del período perinatal	28	1	6	11	10	0	0
083 Trastornos hemorrágicos y hematológicos del feto y del recién nacido	1	0	0	0	1	0	0
084 Infecciones específicas del período perinatal	2	1	0	1	0	0	0
085 Enterocolitis necrotizante del feto y del recién nacido	0	0	0	0	0	0	0
086 Todas las demás afecciones originadas en el período perinatal	47	9	21	12	5	0	0
087 Malformaciones congénitas del sistema circulatorio	1	0	0	1	0	0	0
088 Las demás malformaciones congénitas, deformidades y anomalías congénitas	32	16	6	9	0	0	1



**DEFUNCIONES FETALES POR SEXO, SEGÚN MUNICIPIO DE RESIDENCIA DE LA MADRE Y GRUPOS DE CAUSAS DE DEFUNCIÓN
(LISTA DE CAUSAS AGRUPADAS 6/67 CIE-10 DE OPS)**

DEPARTAMENTO DE NARIÑO - AÑO 2018 (Ultimo dato oficial)

Fuente: DANE - Estadísticas Vitales, Subdirección de Salud Pública, Oficina de Epidemiología

Municipio de residencia de la madre Grupos de causas de defunción (Lista de causas agrupadas 6/67 CIE-10 de OPS)	Total	Sexo		
		Hombres	Mujeres	Indeterminado
Departamento de Nariño	1.623	134	104	1.385
109 Resto de ciertas enfermedades infecciosas y parasitarias	1	0	1	0
401 Feto y recién nacido afectados por ciertas afecciones maternas	37	18	12	7
402 Feto y recién nacido afectados por complicaciones obstétricas y trauma	1.467	67	46	1.354
403 Retardo del crecimiento fetal, desnutrición fetal, gestación corta y b	7	4	3	0
404 Trastornos respiratorios específicos del período perinatal	28	18	10	0
406 Resto de ciertas afecciones originadas en el período perinatal	50	17	24	9
613 Malformaciones congénitas, deformidades y anomalías cromosómicas	33	10	8	15
52001 Pasto	669	35	21	613
109 Resto de ciertas enfermedades infecciosas y parasitarias	0	0	0	0
401 Feto y recién nacido afectados por ciertas afecciones maternas	4	2	1	1
402 Feto y recién nacido afectados por complicaciones obstétricas y trauma	639	24	8	607
403 Retardo del crecimiento fetal, desnutrición fetal, gestación corta y b	1	1	0	0
404 Trastornos respiratorios específicos del período perinatal	1	1	0	0
406 Resto de ciertas afecciones originadas en el período perinatal	18	5	9	4
613 Malformaciones congénitas, deformidades y anomalías cromosómicas	6	2	3	1
52019 Albán	7	0	1	6
109 Resto de ciertas enfermedades infecciosas y parasitarias	0	0	0	0
401 Feto y recién nacido afectados por ciertas afecciones maternas	0	0	0	0
402 Feto y recién nacido afectados por complicaciones obstétricas y trauma	7	0	1	6
403 Retardo del crecimiento fetal, desnutrición fetal, gestación corta y b	0	0	0	0
404 Trastornos respiratorios específicos del período perinatal	0	0	0	0
406 Resto de ciertas afecciones originadas en el período perinatal	0	0	0	0
613 Malformaciones congénitas, deformidades y anomalías cromosómicas	0	0	0	0
52022 Aldana	9	0	0	9
109 Resto de ciertas enfermedades infecciosas y parasitarias	0	0	0	0
401 Feto y recién nacido afectados por ciertas afecciones maternas	0	0	0	0
402 Feto y recién nacido afectados por complicaciones obstétricas y trauma	9	0	0	9
403 Retardo del crecimiento fetal, desnutrición fetal, gestación corta y b	0	0	0	0
404 Trastornos respiratorios específicos del período perinatal	0	0	0	0
406 Resto de ciertas afecciones originadas en el período perinatal	0	0	0	0
613 Malformaciones congénitas, deformidades y anomalías cromosómicas	0	0	0	0
52036 Ancuyá	3	0	0	3
109 Resto de ciertas enfermedades infecciosas y parasitarias	0	0	0	0
401 Feto y recién nacido afectados por ciertas afecciones maternas	0	0	0	0
402 Feto y recién nacido afectados por complicaciones obstétricas y trauma	3	0	0	3
403 Retardo del crecimiento fetal, desnutrición fetal, gestación corta y b	0	0	0	0
404 Trastornos respiratorios específicos del período perinatal	0	0	0	0
406 Resto de ciertas afecciones originadas en el período perinatal	0	0	0	0
613 Malformaciones congénitas, deformidades y anomalías cromosómicas	0	0	0	0
52051 Arboleda	7	1	0	6
109 Resto de ciertas enfermedades infecciosas y parasitarias	0	0	0	0
401 Feto y recién nacido afectados por ciertas afecciones maternas	0	0	0	0
402 Feto y recién nacido afectados por complicaciones obstétricas y trauma	6	0	0	6
403 Retardo del crecimiento fetal, desnutrición fetal, gestación corta y b	0	0	0	0
404 Trastornos respiratorios específicos del período perinatal	0	0	0	0
406 Resto de ciertas afecciones originadas en el período perinatal	0	0	0	0
613 Malformaciones congénitas, deformidades y anomalías cromosómicas	1	1	0	0



**DEFUNCIONES FETALES POR SEXO, SEGÚN MUNICIPIO DE RESIDENCIA DE LA MADRE Y GRUPOS DE CAUSAS DE DEFUNCIÓN
(LISTA DE CAUSAS AGRUPADAS 6/67 CIE-10 DE OPS)**

DEPARTAMENTO DE NARIÑO - AÑO 2018 (Último dato oficial)

Fuente: DANE - Estadísticas Vitales, Subdirección de Salud Pública, Oficina de Epidemiología

Municipio de residencia de la madre Grupos de causas de defunción (Lista de causas agrupadas 6/67 CIE-10 de OPS)	Total	Sexo		
		Hombres	Mujeres	Indeterminado
52079 Barbacoas	32	7	2	23
109 Resto de ciertas enfermedades infecciosas y parasitarias	0	0	0	0
401 Feto y recién nacido afectados por ciertas afecciones maternas	6	4	1	1
402 Feto y recién nacido afectados por complicaciones obstétricas y trauma	24	1	1	22
403 Retardo del crecimiento fetal, desnutrición fetal, gestación corta y b	0	0	0	0
404 Trastornos respiratorios específicos del período perinatal	1	1	0	0
406 Resto de ciertas afecciones originadas en el período perinatal	0	0	0	0
613 Malformaciones congénitas, deformidades y anomalías cromosómicas	1	1	0	0
52083 Belén	4	0	0	4
109 Resto de ciertas enfermedades infecciosas y parasitarias	0	0	0	0
401 Feto y recién nacido afectados por ciertas afecciones maternas	0	0	0	0
402 Feto y recién nacido afectados por complicaciones obstétricas y trauma	4	0	0	4
403 Retardo del crecimiento fetal, desnutrición fetal, gestación corta y b	0	0	0	0
404 Trastornos respiratorios específicos del período perinatal	0	0	0	0
406 Resto de ciertas afecciones originadas en el período perinatal	0	0	0	0
613 Malformaciones congénitas, deformidades y anomalías cromosómicas	0	0	0	0
52110 Buesaco	19	1	1	17
109 Resto de ciertas enfermedades infecciosas y parasitarias	0	0	0	0
401 Feto y recién nacido afectados por ciertas afecciones maternas	0	0	0	0
402 Feto y recién nacido afectados por complicaciones obstétricas y trauma	19	1	1	17
403 Retardo del crecimiento fetal, desnutrición fetal, gestación corta y b	0	0	0	0
404 Trastornos respiratorios específicos del período perinatal	0	0	0	0
406 Resto de ciertas afecciones originadas en el período perinatal	0	0	0	0
613 Malformaciones congénitas, deformidades y anomalías cromosómicas	0	0	0	0
52203 Colón	12	1	1	10
109 Resto de ciertas enfermedades infecciosas y parasitarias	0	0	0	0
401 Feto y recién nacido afectados por ciertas afecciones maternas	0	0	0	0
402 Feto y recién nacido afectados por complicaciones obstétricas y trauma	9	0	0	9
403 Retardo del crecimiento fetal, desnutrición fetal, gestación corta y b	0	0	0	0
404 Trastornos respiratorios específicos del período perinatal	1	1	0	0
406 Resto de ciertas afecciones originadas en el período perinatal	1	0	1	0
613 Malformaciones congénitas, deformidades y anomalías cromosómicas	1	0	0	1
52207 Consacá	7	0	0	7
109 Resto de ciertas enfermedades infecciosas y parasitarias	0	0	0	0
401 Feto y recién nacido afectados por ciertas afecciones maternas	0	0	0	0
402 Feto y recién nacido afectados por complicaciones obstétricas y trauma	7	0	0	7
403 Retardo del crecimiento fetal, desnutrición fetal, gestación corta y b	0	0	0	0
404 Trastornos respiratorios específicos del período perinatal	0	0	0	0
406 Resto de ciertas afecciones originadas en el período perinatal	0	0	0	0
613 Malformaciones congénitas, deformidades y anomalías cromosómicas	0	0	0	0
52210 Contadero	8	1	0	7
109 Resto de ciertas enfermedades infecciosas y parasitarias	0	0	0	0
401 Feto y recién nacido afectados por ciertas afecciones maternas	0	0	0	0
402 Feto y recién nacido afectados por complicaciones obstétricas y trauma	8	1	0	7
403 Retardo del crecimiento fetal, desnutrición fetal, gestación corta y b	0	0	0	0
404 Trastornos respiratorios específicos del período perinatal	0	0	0	0
406 Resto de ciertas afecciones originadas en el período perinatal	0	0	0	0
613 Malformaciones congénitas, deformidades y anomalías cromosómicas	0	0	0	0



**DEFUNCIONES FETALES POR SEXO, SEGÚN MUNICIPIO DE RESIDENCIA DE LA MADRE Y GRUPOS DE CAUSAS DE DEFUNCIÓN
(LISTA DE CAUSAS AGRUPADAS 6/67 CIE-10 DE OPS)**

DEPARTAMENTO DE NARIÑO - AÑO 2018 (Ultimo dato oficial)

Fuente: DANE - Estadísticas Vitales, Subdirección de Salud Pública, Oficina de Epidemiología

Municipio de residencia de la madre Grupos de causas de defunción (Lista de causas agrupadas 6/67 CIE-10 de OPS)	Total	Sexo		
		Hombres	Mujeres	Indeterminado
52215 Córdoba	13	1	1	11
109 Resto de ciertas enfermedades infecciosas y parasitarias	0	0	0	0
401 Feto y recién nacido afectados por ciertas afecciones maternas	0	0	0	0
402 Feto y recién nacido afectados por complicaciones obstétricas y trauma	12	1	0	11
403 Retardo del crecimiento fetal, desnutrición fetal, gestación corta y b	0	0	0	0
404 Trastornos respiratorios específicos del período perinatal	1	0	1	0
406 Resto de ciertas afecciones originadas en el período perinatal	0	0	0	0
613 Malformaciones congénitas, deformidades y anomalías cromosómicas	0	0	0	0
52224 Cuaspud	8	1	0	7
109 Resto de ciertas enfermedades infecciosas y parasitarias	0	0	0	0
401 Feto y recién nacido afectados por ciertas afecciones maternas	0	0	0	0
402 Feto y recién nacido afectados por complicaciones obstétricas y trauma	8	1	0	7
403 Retardo del crecimiento fetal, desnutrición fetal, gestación corta y b	0	0	0	0
404 Trastornos respiratorios específicos del período perinatal	0	0	0	0
406 Resto de ciertas afecciones originadas en el período perinatal	0	0	0	0
613 Malformaciones congénitas, deformidades y anomalías cromosómicas	0	0	0	0
52227 Cumbal	30	4	1	25
109 Resto de ciertas enfermedades infecciosas y parasitarias	0	0	0	0
401 Feto y recién nacido afectados por ciertas afecciones maternas	0	0	0	0
402 Feto y recién nacido afectados por complicaciones obstétricas y trauma	29	3	1	25
403 Retardo del crecimiento fetal, desnutrición fetal, gestación corta y b	0	0	0	0
404 Trastornos respiratorios específicos del período perinatal	1	1	0	0
406 Resto de ciertas afecciones originadas en el período perinatal	0	0	0	0
613 Malformaciones congénitas, deformidades y anomalías cromosómicas	0	0	0	0
52233 Cumbitara	2	1	1	0
109 Resto de ciertas enfermedades infecciosas y parasitarias	0	0	0	0
401 Feto y recién nacido afectados por ciertas afecciones maternas	0	0	0	0
402 Feto y recién nacido afectados por complicaciones obstétricas y trauma	1	1	0	0
403 Retardo del crecimiento fetal, desnutrición fetal, gestación corta y b	0	0	0	0
404 Trastornos respiratorios específicos del período perinatal	1	0	1	0
406 Resto de ciertas afecciones originadas en el período perinatal	0	0	0	0
613 Malformaciones congénitas, deformidades y anomalías cromosómicas	0	0	0	0
52240 Chachagüí	11	0	0	11
109 Resto de ciertas enfermedades infecciosas y parasitarias	0	0	0	0
401 Feto y recién nacido afectados por ciertas afecciones maternas	1	0	0	1
402 Feto y recién nacido afectados por complicaciones obstétricas y trauma	10	0	0	10
403 Retardo del crecimiento fetal, desnutrición fetal, gestación corta y b	0	0	0	0
404 Trastornos respiratorios específicos del período perinatal	0	0	0	0
406 Resto de ciertas afecciones originadas en el período perinatal	0	0	0	0
613 Malformaciones congénitas, deformidades y anomalías cromosómicas	0	0	0	0
52250 El Charco	5	2	3	0
109 Resto de ciertas enfermedades infecciosas y parasitarias	0	0	0	0
401 Feto y recién nacido afectados por ciertas afecciones maternas	2	1	1	0
402 Feto y recién nacido afectados por complicaciones obstétricas y trauma	2	1	1	0
403 Retardo del crecimiento fetal, desnutrición fetal, gestación corta y b	0	0	0	0
404 Trastornos respiratorios específicos del período perinatal	0	0	0	0
406 Resto de ciertas afecciones originadas en el período perinatal	0	0	0	0
613 Malformaciones congénitas, deformidades y anomalías cromosómicas	1	0	1	0



**DEFUNCIONES FETALES POR SEXO, SEGÚN MUNICIPIO DE RESIDENCIA DE LA MADRE Y GRUPOS DE CAUSAS DE DEFUNCIÓN
(LISTA DE CAUSAS AGRUPADAS 6/67 CIE-10 DE OPS)
DEPARTAMENTO DE NARIÑO - AÑO 2018 (Último dato oficial)**

Fuente: DANE - Estadísticas Vitales, Subdirección de Salud Pública, Oficina de Epidemiología

Municipio de residencia de la madre Grupos de causas de defunción (Lista de causas agrupadas 6/67 CIE-10 de OPS)	Total	Sexo		
		Hombres	Mujeres	Indeterminado
52254 El Peñol	1	0	0	1
109 Resto de ciertas enfermedades infecciosas y parasitarias	0	0	0	0
401 Feto y recién nacido afectados por ciertas afecciones maternas	0	0	0	0
402 Feto y recién nacido afectados por complicaciones obstétricas y trauma	1	0	0	1
403 Retardo del crecimiento fetal, desnutrición fetal, gestación corta y b	0	0	0	0
404 Trastornos respiratorios específicos del período perinatal	0	0	0	0
406 Resto de ciertas afecciones originadas en el período perinatal	0	0	0	0
613 Malformaciones congénitas, deformidades y anomalías cromosómicas	0	0	0	0
52256 El Rosario	2	0	0	2
109 Resto de ciertas enfermedades infecciosas y parasitarias	0	0	0	0
401 Feto y recién nacido afectados por ciertas afecciones maternas	0	0	0	0
402 Feto y recién nacido afectados por complicaciones obstétricas y trauma	2	0	0	2
403 Retardo del crecimiento fetal, desnutrición fetal, gestación corta y b	0	0	0	0
404 Trastornos respiratorios específicos del período perinatal	0	0	0	0
406 Resto de ciertas afecciones originadas en el período perinatal	0	0	0	0
613 Malformaciones congénitas, deformidades y anomalías cromosómicas	0	0	0	0
52258 El Tablón de Gómez	14	1	1	12
109 Resto de ciertas enfermedades infecciosas y parasitarias	0	0	0	0
401 Feto y recién nacido afectados por ciertas afecciones maternas	0	0	0	0
402 Feto y recién nacido afectados por complicaciones obstétricas y trauma	11	0	0	11
403 Retardo del crecimiento fetal, desnutrición fetal, gestación corta y b	0	0	0	0
404 Trastornos respiratorios específicos del período perinatal	1	1	0	0
406 Resto de ciertas afecciones originadas en el período perinatal	1	0	1	0
613 Malformaciones congénitas, deformidades y anomalías cromosómicas	1	0	0	1
52260 El Tambo	13	0	0	13
109 Resto de ciertas enfermedades infecciosas y parasitarias	0	0	0	0
401 Feto y recién nacido afectados por ciertas afecciones maternas	0	0	0	0
402 Feto y recién nacido afectados por complicaciones obstétricas y trauma	13	0	0	13
403 Retardo del crecimiento fetal, desnutrición fetal, gestación corta y b	0	0	0	0
404 Trastornos respiratorios específicos del período perinatal	0	0	0	0
406 Resto de ciertas afecciones originadas en el período perinatal	0	0	0	0
613 Malformaciones congénitas, deformidades y anomalías cromosómicas	0	0	0	0
52287 Funes	5	0	1	4
109 Resto de ciertas enfermedades infecciosas y parasitarias	0	0	0	0
401 Feto y recién nacido afectados por ciertas afecciones maternas	0	0	0	0
402 Feto y recién nacido afectados por complicaciones obstétricas y trauma	4	0	0	4
403 Retardo del crecimiento fetal, desnutrición fetal, gestación corta y b	0	0	0	0
404 Trastornos respiratorios específicos del período perinatal	0	0	0	0
406 Resto de ciertas afecciones originadas en el período perinatal	1	0	1	0
613 Malformaciones congénitas, deformidades y anomalías cromosómicas	0	0	0	0
52317 Guachucal	15	2	3	10
109 Resto de ciertas enfermedades infecciosas y parasitarias	0	0	0	0
401 Feto y recién nacido afectados por ciertas afecciones maternas	1	1	0	0
402 Feto y recién nacido afectados por complicaciones obstétricas y trauma	12	1	1	10



**DEFUNCIONES FETALES POR SEXO, SEGÚN MUNICIPIO DE RESIDENCIA DE LA MADRE Y GRUPOS DE CAUSAS DE DEFUNCIÓN
(LISTA DE CAUSAS AGRUPADAS 6/67 CIE-10 DE OPS)**

DEPARTAMENTO DE NARIÑO - AÑO 2018 (Último dato oficial)

Fuente: DANE - Estadísticas Vitales, Subdirección de Salud Pública, Oficina de Epidemiología

Municipio de residencia de la madre Grupos de causas de defunción (Lista de causas agrupadas 6/67 CIE-10 de OPS)	Total	Sexo		
		Hombres	Mujeres	Indeterminado
52317 Guachucal	15	2	3	10
403 Retardo del crecimiento fetal, desnutrición fetal, gestación corta y b	0	0	0	0
404 Trastornos respiratorios específicos del período perinatal	1	0	1	0
406 Resto de ciertas afecciones originadas en el período perinatal	1	0	1	0
613 Malformaciones congénitas, deformidades y anomalías cromosómicas	0	0	0	0
52320 Guaitarilla	9	0	1	8
109 Resto de ciertas enfermedades infecciosas y parasitarias	0	0	0	0
401 Feto y recién nacido afectados por ciertas afecciones maternas	0	0	0	0
402 Feto y recién nacido afectados por complicaciones obstétricas y trauma	8	0	0	8
403 Retardo del crecimiento fetal, desnutrición fetal, gestación corta y b	0	0	0	0
404 Trastornos respiratorios específicos del período perinatal	0	0	0	0
406 Resto de ciertas afecciones originadas en el período perinatal	1	0	1	0
613 Malformaciones congénitas, deformidades y anomalías cromosómicas	0	0	0	0
52323 Gualmatán	9	2	0	7
109 Resto de ciertas enfermedades infecciosas y parasitarias	0	0	0	0
401 Feto y recién nacido afectados por ciertas afecciones maternas	0	0	0	0
402 Feto y recién nacido afectados por complicaciones obstétricas y trauma	9	2	0	7
403 Retardo del crecimiento fetal, desnutrición fetal, gestación corta y b	0	0	0	0
404 Trastornos respiratorios específicos del período perinatal	0	0	0	0
406 Resto de ciertas afecciones originadas en el período perinatal	0	0	0	0
613 Malformaciones congénitas, deformidades y anomalías cromosómicas	0	0	0	0
52352 Iles	9	1	0	8
109 Resto de ciertas enfermedades infecciosas y parasitarias	0	0	0	0
401 Feto y recién nacido afectados por ciertas afecciones maternas	0	0	0	0
402 Feto y recién nacido afectados por complicaciones obstétricas y trauma	8	0	0	8
403 Retardo del crecimiento fetal, desnutrición fetal, gestación corta y b	0	0	0	0
404 Trastornos respiratorios específicos del período perinatal	0	0	0	0
406 Resto de ciertas afecciones originadas en el período perinatal	1	1	0	0
613 Malformaciones congénitas, deformidades y anomalías cromosómicas	0	0	0	0
52354 Imués	5	2	0	3
109 Resto de ciertas enfermedades infecciosas y parasitarias	0	0	0	0
401 Feto y recién nacido afectados por ciertas afecciones maternas	1	1	0	0
402 Feto y recién nacido afectados por complicaciones obstétricas y trauma	3	0	0	3
403 Retardo del crecimiento fetal, desnutrición fetal, gestación corta y b	0	0	0	0
404 Trastornos respiratorios específicos del período perinatal	0	0	0	0
406 Resto de ciertas afecciones originadas en el período perinatal	1	1	0	0
613 Malformaciones congénitas, deformidades y anomalías cromosómicas	0	0	0	0
52356 Ipiales	210	14	8	188
109 Resto de ciertas enfermedades infecciosas y parasitarias	0	0	0	0
401 Feto y recién nacido afectados por ciertas afecciones maternas	1	1	0	0
402 Feto y recién nacido afectados por complicaciones obstétricas y trauma	201	8	5	188
403 Retardo del crecimiento fetal, desnutrición fetal, gestación corta y b	0	0	0	0
404 Trastornos respiratorios específicos del período perinatal	2	2	0	0
406 Resto de ciertas afecciones originadas en el período perinatal	2	2	0	0
613 Malformaciones congénitas, deformidades y anomalías cromosómicas	4	1	3	0
52378 La Cruz	21	1	1	19
109 Resto de ciertas enfermedades infecciosas y parasitarias	0	0	0	0
401 Feto y recién nacido afectados por ciertas afecciones maternas	1	0	1	0
402 Feto y recién nacido afectados por complicaciones obstétricas y trauma	18	1	0	17
403 Retardo del crecimiento fetal, desnutrición fetal, gestación corta y b	0	0	0	0
404 Trastornos respiratorios específicos del período perinatal	0	0	0	0



**DEFUNCIONES FETALES POR SEXO, SEGÚN MUNICIPIO DE RESIDENCIA DE LA MADRE Y GRUPOS DE CAUSAS DE DEFUNCIÓN
(LISTA DE CAUSAS AGRUPADAS 6/67 CIE-10 DE OPS)**

DEPARTAMENTO DE NARIÑO - AÑO 2018 (Último dato oficial)

Fuente: DANE - Estadísticas Vitales, Subdirección de Salud Pública, Oficina de Epidemiología

Municipio de residencia de la madre Grupos de causas de defunción (Lista de causas agrupadas 6/67 CIE-10 de OPS)	Total	Sexo		
		Hombres	Mujeres	Indeterminado
52378 La Cruz	21	1	1	19
406 Resto de ciertas afecciones originadas en el período perinatal	0	0	0	0
613 Malformaciones congénitas, deformidades y anomalías cromosómicas	2	0	0	2
52381 La Florida	5	0	0	5
109 Resto de ciertas enfermedades infecciosas y parasitarias	0	0	0	0
401 Feto y recién nacido afectados por ciertas afecciones maternas	0	0	0	0
402 Feto y recién nacido afectados por complicaciones obstétricas y trauma	5	0	0	5
403 Retardo del crecimiento fetal, desnutrición fetal, gestación corta y b	0	0	0	0
404 Trastornos respiratorios específicos del período perinatal	0	0	0	0
406 Resto de ciertas afecciones originadas en el período perinatal	0	0	0	0
613 Malformaciones congénitas, deformidades y anomalías cromosómicas	0	0	0	0
52385 La Llanada	4	0	0	4
109 Resto de ciertas enfermedades infecciosas y parasitarias	0	0	0	0
401 Feto y recién nacido afectados por ciertas afecciones maternas	0	0	0	0
402 Feto y recién nacido afectados por complicaciones obstétricas y trauma	4	0	0	4
403 Retardo del crecimiento fetal, desnutrición fetal, gestación corta y b	0	0	0	0
404 Trastornos respiratorios específicos del período perinatal	0	0	0	0
406 Resto de ciertas afecciones originadas en el período perinatal	0	0	0	0
613 Malformaciones congénitas, deformidades y anomalías cromosómicas	0	0	0	0
52399 La Unión	70	1	3	66
109 Resto de ciertas enfermedades infecciosas y parasitarias	0	0	0	0
401 Feto y recién nacido afectados por ciertas afecciones maternas	1	0	0	1
402 Feto y recién nacido afectados por complicaciones obstétricas y trauma	62	1	3	58
403 Retardo del crecimiento fetal, desnutrición fetal, gestación corta y b	0	0	0	0
404 Trastornos respiratorios específicos del período perinatal	0	0	0	0
406 Resto de ciertas afecciones originadas en el período perinatal	1	0	0	1
613 Malformaciones congénitas, deformidades y anomalías cromosómicas	6	0	0	6
52405 Leiva	16	1	1	14
109 Resto de ciertas enfermedades infecciosas y parasitarias	0	0	0	0
401 Feto y recién nacido afectados por ciertas afecciones maternas	0	0	0	0
402 Feto y recién nacido afectados por complicaciones obstétricas y trauma	15	1	0	14
403 Retardo del crecimiento fetal, desnutrición fetal, gestación corta y b	0	0	0	0
404 Trastornos respiratorios específicos del período perinatal	0	0	0	0
406 Resto de ciertas afecciones originadas en el período perinatal	1	0	1	0
613 Malformaciones congénitas, deformidades y anomalías cromosómicas	0	0	0	0
52411 Linares	4	0	0	4
109 Resto de ciertas enfermedades infecciosas y parasitarias	0	0	0	0
401 Feto y recién nacido afectados por ciertas afecciones maternas	0	0	0	0
402 Feto y recién nacido afectados por complicaciones obstétricas y trauma	4	0	0	4
403 Retardo del crecimiento fetal, desnutrición fetal, gestación corta y b	0	0	0	0
404 Trastornos respiratorios específicos del período perinatal	0	0	0	0
406 Resto de ciertas afecciones originadas en el período perinatal	0	0	0	0
613 Malformaciones congénitas, deformidades y anomalías cromosómicas	0	0	0	0
52418 Los Andes	9	1	1	7
109 Resto de ciertas enfermedades infecciosas y parasitarias	0	0	0	0
401 Feto y recién nacido afectados por ciertas afecciones maternas	0	0	0	0
402 Feto y recién nacido afectados por complicaciones obstétricas y trauma	8	0	1	7
403 Retardo del crecimiento fetal, desnutrición fetal, gestación corta y b	0	0	0	0



**DEFUNCIONES FETALES POR SEXO, SEGÚN MUNICIPIO DE RESIDENCIA DE LA MADRE Y GRUPOS DE CAUSAS DE DEFUNCIÓN
(LISTA DE CAUSAS AGRUPADAS 6/67 CIE-10 DE OPS)**

DEPARTAMENTO DE NARIÑO - AÑO 2018 (Último dato oficial)

Fuente: DANE - Estadísticas Vitales, Subdirección de Salud Pública, Oficina de Epidemiología

Municipio de residencia de la madre Grupos de causas de defunción (Lista de causas agrupadas 6/67 CIE-10 de OPS)	Total	Sexo		
		Hombres	Mujeres	Indeterminado
52418 Los Andes	9	1	1	7
404 Trastornos respiratorios específicos del período perinatal	0	0	0	0
406 Resto de ciertas afecciones originadas en el período perinatal	1	1	0	0
613 Malformaciones congénitas, deformidades y anomalías cromosómicas	0	0	0	0
52427 Magüi	5	2	1	2
109 Resto de ciertas enfermedades infecciosas y parasitarias	0	0	0	0
401 Feto y recién nacido afectados por ciertas afecciones maternas	0	0	0	0
402 Feto y recién nacido afectados por complicaciones obstétricas y trauma	2	0	0	2
403 Retardo del crecimiento fetal, desnutrición fetal, gestación corta y b	0	0	0	0
404 Trastornos respiratorios específicos del período perinatal	2	2	0	0
406 Resto de ciertas afecciones originadas en el período perinatal	1	0	1	0
613 Malformaciones congénitas, deformidades y anomalías cromosómicas	0	0	0	0
52435 Mallama	9	1	0	8
109 Resto de ciertas enfermedades infecciosas y parasitarias	0	0	0	0
401 Feto y recién nacido afectados por ciertas afecciones maternas	1	0	0	1
402 Feto y recién nacido afectados por complicaciones obstétricas y trauma	7	0	0	7
403 Retardo del crecimiento fetal, desnutrición fetal, gestación corta y b	0	0	0	0
404 Trastornos respiratorios específicos del período perinatal	0	0	0	0
406 Resto de ciertas afecciones originadas en el período perinatal	1	1	0	0
613 Malformaciones congénitas, deformidades y anomalías cromosómicas	0	0	0	0
52473 Mosquera	1	1	0	0
109 Resto de ciertas enfermedades infecciosas y parasitarias	0	0	0	0
401 Feto y recién nacido afectados por ciertas afecciones maternas	0	0	0	0
402 Feto y recién nacido afectados por complicaciones obstétricas y trauma	0	0	0	0
403 Retardo del crecimiento fetal, desnutrición fetal, gestación corta y b	0	0	0	0
404 Trastornos respiratorios específicos del período perinatal	1	1	0	0
406 Resto de ciertas afecciones originadas en el período perinatal	0	0	0	0
613 Malformaciones congénitas, deformidades y anomalías cromosómicas	0	0	0	0
52480 Nariño	6	2	0	4
109 Resto de ciertas enfermedades infecciosas y parasitarias	0	0	0	0
401 Feto y recién nacido afectados por ciertas afecciones maternas	0	0	0	0
402 Feto y recién nacido afectados por complicaciones obstétricas y trauma	5	1	0	4
403 Retardo del crecimiento fetal, desnutrición fetal, gestación corta y b	0	0	0	0
404 Trastornos respiratorios específicos del período perinatal	1	1	0	0
406 Resto de ciertas afecciones originadas en el período perinatal	0	0	0	0
613 Malformaciones congénitas, deformidades y anomalías cromosómicas	0	0	0	0
52490 Olaya Herrera	5	2	3	0
109 Resto de ciertas enfermedades infecciosas y parasitarias	0	0	0	0
401 Feto y recién nacido afectados por ciertas afecciones maternas	1	0	1	0
402 Feto y recién nacido afectados por complicaciones obstétricas y trauma	4	2	2	0
403 Retardo del crecimiento fetal, desnutrición fetal, gestación corta y b	0	0	0	0
404 Trastornos respiratorios específicos del período perinatal	0	0	0	0
406 Resto de ciertas afecciones originadas en el período perinatal	0	0	0	0
613 Malformaciones congénitas, deformidades y anomalías cromosómicas	0	0	0	0
52506 Ospina	5	1	0	4
109 Resto de ciertas enfermedades infecciosas y parasitarias	0	0	0	0
401 Feto y recién nacido afectados por ciertas afecciones maternas	0	0	0	0
402 Feto y recién nacido afectados por complicaciones obstétricas y trauma	4	0	0	4
403 Retardo del crecimiento fetal, desnutrición fetal, gestación corta y b	1	1	0	0



**DEFUNCIONES FETALES POR SEXO, SEGÚN MUNICIPIO DE RESIDENCIA DE LA MADRE Y GRUPOS DE CAUSAS DE DEFUNCIÓN
(LISTA DE CAUSAS AGRUPADAS 6/67 CIE-10 DE OPS)**

DEPARTAMENTO DE NARIÑO - AÑO 2018 (Último dato oficial)

Fuente: DANE - Estadísticas Vitales, Subdirección de Salud Pública, Oficina de Epidemiología

Municipio de residencia de la madre Grupos de causas de defunción (Lista de causas agrupadas 6/67 CIE-10 de OPS)	Total	Sexo		
		Hombres	Mujeres	Indeterminado
52506 Ospina	5	1	0	4
404 Trastornos respiratorios específicos del período perinatal	0	0	0	0
406 Resto de ciertas afecciones originadas en el período perinatal	0	0	0	0
613 Malformaciones congénitas, deformidades y anomalías cromosómicas	0	0	0	0
52540 Policarpa	14	2	1	11
109 Resto de ciertas enfermedades infecciosas y parasitarias	0	0	0	0
401 Feto y recién nacido afectados por ciertas afecciones maternas	1	1	0	0
402 Feto y recién nacido afectados por complicaciones obstétricas y trauma	12	1	0	11
403 Retardo del crecimiento fetal, desnutrición fetal, gestación corta y b	0	0	0	0
404 Trastornos respiratorios específicos del período perinatal	0	0	0	0
406 Resto de ciertas afecciones originadas en el período perinatal	1	0	1	0
613 Malformaciones congénitas, deformidades y anomalías cromosómicas	0	0	0	0
52560 Potosí	10	0	1	9
109 Resto de ciertas enfermedades infecciosas y parasitarias	0	0	0	0
401 Feto y recién nacido afectados por ciertas afecciones maternas	0	0	0	0
402 Feto y recién nacido afectados por complicaciones obstétricas y trauma	9	0	1	8
403 Retardo del crecimiento fetal, desnutrición fetal, gestación corta y b	0	0	0	0
404 Trastornos respiratorios específicos del período perinatal	0	0	0	0
406 Resto de ciertas afecciones originadas en el período perinatal	0	0	0	0
613 Malformaciones congénitas, deformidades y anomalías cromosómicas	1	0	0	1
52565 Providencia	4	0	1	3
109 Resto de ciertas enfermedades infecciosas y parasitarias	0	0	0	0
401 Feto y recién nacido afectados por ciertas afecciones maternas	1	0	1	0
402 Feto y recién nacido afectados por complicaciones obstétricas y trauma	3	0	0	3
403 Retardo del crecimiento fetal, desnutrición fetal, gestación corta y b	0	0	0	0
404 Trastornos respiratorios específicos del período perinatal	0	0	0	0
406 Resto de ciertas afecciones originadas en el período perinatal	0	0	0	0
613 Malformaciones congénitas, deformidades y anomalías cromosómicas	0	0	0	0
52573 Puerres	11	1	0	10
109 Resto de ciertas enfermedades infecciosas y parasitarias	0	0	0	0
401 Feto y recién nacido afectados por ciertas afecciones maternas	0	0	0	0
402 Feto y recién nacido afectados por complicaciones obstétricas y trauma	11	1	0	10
403 Retardo del crecimiento fetal, desnutrición fetal, gestación corta y b	0	0	0	0
404 Trastornos respiratorios específicos del período perinatal	0	0	0	0
406 Resto de ciertas afecciones originadas en el período perinatal	0	0	0	0
613 Malformaciones congénitas, deformidades y anomalías cromosómicas	0	0	0	0
52585 Pupiales	21	2	1	18
109 Resto de ciertas enfermedades infecciosas y parasitarias	0	0	0	0
401 Feto y recién nacido afectados por ciertas afecciones maternas	0	0	0	0
402 Feto y recién nacido afectados por complicaciones obstétricas y trauma	21	2	1	18
403 Retardo del crecimiento fetal, desnutrición fetal, gestación corta y b	0	0	0	0
404 Trastornos respiratorios específicos del período perinatal	0	0	0	0
406 Resto de ciertas afecciones originadas en el período perinatal	0	0	0	0
613 Malformaciones congénitas, deformidades y anomalías cromosómicas	0	0	0	0
52612 Ricaurte	27	1	4	22
109 Resto de ciertas enfermedades infecciosas y parasitarias	0	0	0	0
401 Feto y recién nacido afectados por ciertas afecciones maternas	1	0	1	0
402 Feto y recién nacido afectados por complicaciones obstétricas y trauma	23	1	1	21
403 Retardo del crecimiento fetal, desnutrición fetal, gestación corta y b	0	0	0	0



**DEFUNCIONES FETALES POR SEXO, SEGÚN MUNICIPIO DE RESIDENCIA DE LA MADRE Y GRUPOS DE CAUSAS DE DEFUNCIÓN
(LISTA DE CAUSAS AGRUPADAS 6/67 CIE-10 DE OPS)**

DEPARTAMENTO DE NARIÑO - AÑO 2018 (Último dato oficial)

Fuente: DANE - Estadísticas Vitales, Subdirección de Salud Pública, Oficina de Epidemiología

Municipio de residencia de la madre Grupos de causas de defunción (Lista de causas agrupadas 6/67 CIE-10 de OPS)	Total	Sexo		
		Hombres	Mujeres	Indeterminado
52612 Ricaurte	27	1	4	22
404 Trastornos respiratorios específicos del período perinatal	2	0	2	0
406 Resto de ciertas afecciones originadas en el período perinatal	1	0	0	1
613 Malformaciones congénitas, deformidades y anomalías cromosómicas	0	0	0	0
52621 Roberto Payán	2	0	1	1
109 Resto de ciertas enfermedades infecciosas y parasitarias	0	0	0	0
401 Feto y recién nacido afectados por ciertas afecciones maternas	0	0	0	0
402 Feto y recién nacido afectados por complicaciones obstétricas y trauma	1	0	0	1
403 Retardo del crecimiento fetal, desnutrición fetal, gestación corta y b	0	0	0	0
404 Trastornos respiratorios específicos del período perinatal	0	0	0	0
406 Resto de ciertas afecciones originadas en el período perinatal	0	0	0	0
613 Malformaciones congénitas, deformidades y anomalías cromosómicas	1	0	1	0
52678 Samaniego	28	5	2	21
109 Resto de ciertas enfermedades infecciosas y parasitarias	0	0	0	0
401 Feto y recién nacido afectados por ciertas afecciones maternas	1	1	0	0
402 Feto y recién nacido afectados por complicaciones obstétricas y trauma	26	3	2	21
403 Retardo del crecimiento fetal, desnutrición fetal, gestación corta y b	0	0	0	0
404 Trastornos respiratorios específicos del período perinatal	1	1	0	0
406 Resto de ciertas afecciones originadas en el período perinatal	0	0	0	0
613 Malformaciones congénitas, deformidades y anomalías cromosómicas	0	0	0	0
52683 Sandoná	14	0	1	13
109 Resto de ciertas enfermedades infecciosas y parasitarias	0	0	0	0
401 Feto y recién nacido afectados por ciertas afecciones maternas	0	0	0	0
402 Feto y recién nacido afectados por complicaciones obstétricas y trauma	14	0	1	13
403 Retardo del crecimiento fetal, desnutrición fetal, gestación corta y b	0	0	0	0
404 Trastornos respiratorios específicos del período perinatal	0	0	0	0
406 Resto de ciertas afecciones originadas en el período perinatal	0	0	0	0
613 Malformaciones congénitas, deformidades y anomalías cromosómicas	0	0	0	0
52685 San Bernardo	5	0	2	3
109 Resto de ciertas enfermedades infecciosas y parasitarias	0	0	0	0
401 Feto y recién nacido afectados por ciertas afecciones maternas	0	0	0	0
402 Feto y recién nacido afectados por complicaciones obstétricas y trauma	5	0	2	3
403 Retardo del crecimiento fetal, desnutrición fetal, gestación corta y b	0	0	0	0
404 Trastornos respiratorios específicos del período perinatal	0	0	0	0
406 Resto de ciertas afecciones originadas en el período perinatal	0	0	0	0
613 Malformaciones congénitas, deformidades y anomalías cromosómicas	0	0	0	0
52687 San Lorenzo	16	1	0	15
109 Resto de ciertas enfermedades infecciosas y parasitarias	0	0	0	0
401 Feto y recién nacido afectados por ciertas afecciones maternas	1	1	0	0
402 Feto y recién nacido afectados por complicaciones obstétricas y trauma	14	0	0	14
403 Retardo del crecimiento fetal, desnutrición fetal, gestación corta y b	0	0	0	0
404 Trastornos respiratorios específicos del período perinatal	0	0	0	0
406 Resto de ciertas afecciones originadas en el período perinatal	1	0	0	1
613 Malformaciones congénitas, deformidades y anomalías cromosómicas	0	0	0	0



**DEFUNCIONES FETALES POR SEXO, SEGÚN MUNICIPIO DE RESIDENCIA DE LA MADRE Y GRUPOS DE CAUSAS DE DEFUNCIÓN
(LISTA DE CAUSAS AGRUPADAS 6/67 CIE-10 DE OPS)**

DEPARTAMENTO DE NARIÑO - AÑO 2018 (Último dato oficial)

Fuente: DANE - Estadísticas Vitales, Subdirección de Salud Pública, Oficina de Epidemiología

Municipio de residencia de la madre Grupos de causas de defunción (Lista de causas agrupadas 6/67 CIE-10 de OPS)	Total	Sexo		
		Hombres	Mujeres	Indeterminado
52693 San Pablo	24	1	0	23
109 Resto de ciertas enfermedades infecciosas y parasitarias	0	0	0	0
401 Feto y recién nacido afectados por ciertas afecciones maternas	1	1	0	0
402 Feto y recién nacido afectados por complicaciones obstétricas y trauma	21	0	0	21
403 Retardo del crecimiento fetal, desnutrición fetal, gestación corta y b	0	0	0	0
404 Trastornos respiratorios específicos del período perinatal	0	0	0	0
406 Resto de ciertas afecciones originadas en el período perinatal	0	0	0	0
613 Malformaciones congénitas, deformidades y anomalías cromosómicas	2	0	0	2
52694 San Pedro de Cartago	10	0	0	10
109 Resto de ciertas enfermedades infecciosas y parasitarias	0	0	0	0
401 Feto y recién nacido afectados por ciertas afecciones maternas	0	0	0	0
402 Feto y recién nacido afectados por complicaciones obstétricas y trauma	9	0	0	9
403 Retardo del crecimiento fetal, desnutrición fetal, gestación corta y b	0	0	0	0
404 Trastornos respiratorios específicos del período perinatal	0	0	0	0
406 Resto de ciertas afecciones originadas en el período perinatal	1	0	0	1
613 Malformaciones congénitas, deformidades y anomalías cromosómicas	0	0	0	0
52696 Santa Bárbara	1	0	0	1
109 Resto de ciertas enfermedades infecciosas y parasitarias	0	0	0	0
401 Feto y recién nacido afectados por ciertas afecciones maternas	0	0	0	0
402 Feto y recién nacido afectados por complicaciones obstétricas y trauma	1	0	0	1
403 Retardo del crecimiento fetal, desnutrición fetal, gestación corta y b	0	0	0	0
404 Trastornos respiratorios específicos del período perinatal	0	0	0	0
406 Resto de ciertas afecciones originadas en el período perinatal	0	0	0	0
613 Malformaciones congénitas, deformidades y anomalías cromosómicas	0	0	0	0
52699 Santacruz	3	1	0	2
109 Resto de ciertas enfermedades infecciosas y parasitarias	0	0	0	0
401 Feto y recién nacido afectados por ciertas afecciones maternas	0	0	0	0
402 Feto y recién nacido afectados por complicaciones obstétricas y trauma	2	0	0	2
403 Retardo del crecimiento fetal, desnutrición fetal, gestación corta y b	0	0	0	0
404 Trastornos respiratorios específicos del período perinatal	0	0	0	0
406 Resto de ciertas afecciones originadas en el período perinatal	1	1	0	0
613 Malformaciones congénitas, deformidades y anomalías cromosómicas	0	0	0	0
52720 Sapuyes	2	1	0	1
109 Resto de ciertas enfermedades infecciosas y parasitarias	0	0	0	0
401 Feto y recién nacido afectados por ciertas afecciones maternas	0	0	0	0
402 Feto y recién nacido afectados por complicaciones obstétricas y trauma	1	0	0	1
403 Retardo del crecimiento fetal, desnutrición fetal, gestación corta y b	0	0	0	0
404 Trastornos respiratorios específicos del período perinatal	0	0	0	0
406 Resto de ciertas afecciones originadas en el período perinatal	1	1	0	0
613 Malformaciones congénitas, deformidades y anomalías cromosómicas	0	0	0	0
52786 Taminango	15	2	0	13
109 Resto de ciertas enfermedades infecciosas y parasitarias	0	0	0	0
401 Feto y recién nacido afectados por ciertas afecciones maternas	0	0	0	0
402 Feto y recién nacido afectados por complicaciones obstétricas y trauma	14	1	0	13



**DEFUNCIONES FETALES POR SEXO, SEGÚN MUNICIPIO DE RESIDENCIA DE LA MADRE Y GRUPOS DE CAUSAS DE DEFUNCIÓN
(LISTA DE CAUSAS AGRUPADAS 6/67 CIE-10 DE OPS)**

DEPARTAMENTO DE NARIÑO - AÑO 2018 (Último dato oficial)

Fuente: DANE - Estadísticas Vitales, Subdirección de Salud Pública, Oficina de Epidemiología

Municipio de residencia de la madre Grupos de causas de defunción (Lista de causas agrupadas 6/67 CIE-10 de OPS)	Total	Sexo		
		Hombres	Mujeres	Indeterminado
52786 Taminango	15	2	0	13
403 Retardo del crecimiento fetal, desnutrición fetal, gestación corta y b	0	0	0	0
404 Trastornos respiratorios específicos del período perinatal	0	0	0	0
406 Resto de ciertas afecciones originadas en el período perinatal	1	1	0	0
613 Malformaciones congénitas, deformidades y anomalías cromosómicas	0	0	0	0
52788 Tangua	11	0	0	11
109 Resto de ciertas enfermedades infecciosas y parasitarias	0	0	0	0
401 Feto y recién nacido afectados por ciertas afecciones maternas	0	0	0	0
402 Feto y recién nacido afectados por complicaciones obstétricas y trauma	10	0	0	10
403 Retardo del crecimiento fetal, desnutrición fetal, gestación corta y b	0	0	0	0
404 Trastornos respiratorios específicos del período perinatal	0	0	0	0
406 Resto de ciertas afecciones originadas en el período perinatal	0	0	0	0
613 Malformaciones congénitas, deformidades y anomalías cromosómicas	1	0	0	1
52835 San Andrés de Tumaco	66	25	29	12
109 Resto de ciertas enfermedades infecciosas y parasitarias	1	0	1	0
401 Feto y recién nacido afectados por ciertas afecciones maternas	10	4	5	1
402 Feto y recién nacido afectados por complicaciones obstétricas y trauma	29	7	11	11
403 Retardo del crecimiento fetal, desnutrición fetal, gestación corta y b	5	2	3	0
404 Trastornos respiratorios específicos del período perinatal	9	5	4	0
406 Resto de ciertas afecciones originadas en el período perinatal	8	3	5	0
613 Malformaciones congénitas, deformidades y anomalías cromosómicas	4	4	0	0
52838 Túquerres	36	1	4	31
109 Resto de ciertas enfermedades infecciosas y parasitarias	0	0	0	0
401 Feto y recién nacido afectados por ciertas afecciones maternas	1	0	0	1
402 Feto y recién nacido afectados por complicaciones obstétricas y trauma	31	0	2	29
403 Retardo del crecimiento fetal, desnutrición fetal, gestación corta y b	0	0	0	0
404 Trastornos respiratorios específicos del período perinatal	2	1	1	0
406 Resto de ciertas afecciones originadas en el período perinatal	2	0	1	1
613 Malformaciones congénitas, deformidades y anomalías cromosómicas	0	0	0	0
52885 Yacuanquer	5	1	1	3
109 Resto de ciertas enfermedades infecciosas y parasitarias	0	0	0	0
401 Feto y recién nacido afectados por ciertas afecciones maternas	0	0	0	0
402 Feto y recién nacido afectados por complicaciones obstétricas y trauma	3	0	0	3
403 Retardo del crecimiento fetal, desnutrición fetal, gestación corta y b	0	0	0	0
404 Trastornos respiratorios específicos del período perinatal	0	0	0	0
406 Resto de ciertas afecciones originadas en el período perinatal	1	0	1	0
613 Malformaciones congénitas, deformidades y anomalías cromosómicas	1	1	0	0



**DEFUNCIONES FETALES POR NÚMERO DE HIJOS NACIDOS VIVOS, SEGÚN MUNICIPIO DE RESIDENCIA
DEPARTAMENTO DE NARIÑO 2018 (Ultimo dato oficial)**

Fuente: DANE - Estadísticas Vitales, Subdirección de Salud Pública, Oficina de Epidemiología

Código DANE	#	Región	Municipios	Total	Número de hijos nacidos vivos									
					0 hijos	1 hijo	2 hijos	3 hijos	4 hijos	5 hijos	6 hijos	7 hijos	8 o más hijos	Sin información
52001	1	CEN	Pasto	669	324	244	73	17	6	3	1	0	0	1
52019	2	RIO	Albán	7	3	3	1	0	0	0	0	0	0	0
52022	3	EXP	Aldana	9	2	6	0	0	1	0	0	0	0	0
52036	4	OCC	Ancuyá	3	2	1	0	0	0	0	0	0	0	0
52051	5	JUA	Arboleda	7	5	2	0	0	0	0	0	0	0	0
52079	6	TEL	Barbacoas	32	9	9	5	5	1	2	0	0	1	0
52083	7	RIO	Belén	4	1	3	0	0	0	0	0	0	0	0
52110	8	JUA	Buesaco	19	12	5	2	0	0	0	0	0	0	0
52694	9	JUA	Cartago	10	4	3	3	0	0	0	0	0	0	0
52240	10	CEN	Chachagüí	11	5	3	2	1	0	0	0	0	0	0
52203	11	RIO	Colón	12	6	5	1	0	0	0	0	0	0	0
52207	12	OCC	Consacá	7	1	6	0	0	0	0	0	0	0	0
52210	13	EXP	Contadero	8	3	4	1	0	0	0	0	0	0	0
52215	14	EXP	Córdoba	13	4	3	3	1	1	0	0	0	0	1
52224	15	EXP	Cuaspué	8	4	3	1	0	0	0	0	0	0	0
52227	16	EXP	Cumbal	30	18	6	4	1	1	0	0	0	0	0
52233	17	COR	Cumbitara	2	1	1	0	0	0	0	0	0	0	0
52250	18	SAN	El Charco	5	1	1	1	1	0	0	0	0	1	0
52254	19	GUA	El Peñol	1	0	1	0	0	0	0	0	0	0	0
52256	20	COR	El Rosario	2	0	1	0	1	0	0	0	0	0	0
52258	21	RIO	El Tablón de Gómez	14	4	6	3	1	0	0	0	0	0	0
52260	22	GUA	El Tambo	13	4	8	1	0	0	0	0	0	0	0
52520	23	PAS	Francisco Pizarro	0	0	0	0	0	0	0	0	0	0	0
52287	24	EXP	Funes	5	2	1	1	0	0	1	0	0	0	0
52317	25	EXP	Guachucal	15	8	4	3	0	0	0	0	0	0	0
52320	26	SAB	Guaitarilla	9	3	4	2	0	0	0	0	0	0	0
52323	27	EXP	Gualmatán	9	8	1	0	0	0	0	0	0	0	0
52352	28	EXP	Iles	9	6	1	0	2	0	0	0	0	0	0
52354	29	SAB	Imués	5	4	1	0	0	0	0	0	0	0	0
52356	30	EXP	Ipiales	210	89	75	28	10	6	0	2	0	0	0
52378	31	RIO	La Cruz	21	8	6	5	1	1	0	0	0	0	0
52381	32	CEN	La Florida	5	4	1	0	0	0	0	0	0	0	0
52385	33	GUA	La Llanada	4	3	1	0	0	0	0	0	0	0	0
52390	34	SAN	La Tola	0	0	0	0	0	0	0	0	0	0	0
52399	35	JUA	La Unión	70	33	25	8	3	1	0	0	0	0	0
52405	36	COR	Leiva	16	9	6	0	1	0	0	0	0	0	0
52411	37	OCC	Linares	4	0	2	0	2	0	0	0	0	0	0
52418	38	GUA	Los Andes	9	6	2	1	0	0	0	0	0	0	0
52427	39	TEL	Magüí	5	1	2	0	0	0	2	0	0	0	0
52435	40	PIE	Mallama	9	5	3	0	1	0	0	0	0	0	0
52473	41	SAN	Mosquera	1	0	0	0	1	0	0	0	0	0	0
52480	42	CEN	Nariño	6	4	2	0	0	0	0	0	0	0	0
52490	43	SAN	Olaya Herrera	5	3	0	1	0	1	0	0	0	0	0
52506	44	SAB	Ospina	5	3	2	0	0	0	0	0	0	0	0
52540	45	COR	Policarpa	14	10	4	0	0	0	0	0	0	0	0
52560	46	EXP	Potosí	10	3	5	2	0	0	0	0	0	0	0
52565	47	ABA	Providencia	4	1	1	2	0	0	0	0	0	0	0
52573	48	EXP	Puerres	11	5	4	2	0	0	0	0	0	0	0
52585	49	EXP	Pupiales	21	10	9	2	0	0	0	0	0	0	0
52612	50	PIE	Ricaurte	27	11	3	7	5	1	0	0	0	0	0
52621	51	TEL	Roberto Payán	2	1	0	0	0	0	0	0	1	0	0
52678	52	ABA	Samaniego	28	14	8	6	0	0	0	0	0	0	0
52685	53	RIO	San Bernardo	5	3	1	0	0	1	0	0	0	0	0
52687	54	JUA	San Lorenzo	16	7	6	1	1	1	0	0	0	0	0
52693	55	RIO	San Pablo	24	12	7	3	1	1	0	0	0	0	0
52683	56	OCC	Sandoná	14	8	2	4	0	0	0	0	0	0	0
52696	57	SAN	Santa Bárbara	1	0	0	1	0	0	0	0	0	0	0
52699	58	ABA	Santacruz	3	2	0	1	0	0	0	0	0	0	0
52720	59	SAB	Sapuyes	2	1	1	0	0	0	0	0	0	0	0
52786	60	COR	Taminango	15	6	6	3	0	0	0	0	0	0	0
52788	61	CEN	Tangua	11	5	3	3	0	0	0	0	0	0	0
52835	62	PAS	Tumaco	66	23	19	13	5	2	1	1	0	1	1
52838	63	SAB	Túquerres	36	15	13	5	3	0	0	0	0	0	0
52885	64	CEN	Yacuanquer	5	3	2	0	0	0	0	0	0	0	0
TOTAL DEPARTAMENTO				1.623	752	557	205	64	25	9	4	1	3	3



**DEFUNCIONES POR GRUPOS DE EDAD Y SEXO, SEGÚN MUNICIPIO DE RESIDENCIA Y GRUPOS DE CAUSAS DE DEFUNCIÓN
(LISTA DE CAUSAS AGRUPADAS 6/67 CIE-10 DE OPS)
DEPARTAMENTO DE NARIÑO - AÑO 2018 (Último dato oficial)**

Fuente: DANE - Estadísticas Vitales, Subdirección de Salud Pública, Oficina de Epidemiología

Municipio de Residencia - Grupo de causas de defunción (Lista de causas agrupadas 6/67 CIE-10 de OPS)	TOTAL	Hombres	Mujeres	Menor de 1 año	De 1 a 4 años	De 5 a 14 años	De 15 a 44 años	De 45 a 64 años	De 65 a 84 años	85 años y más
52 - Nariño	7.624	4.224	3.400	191	44	64	1.294	1.228	2.911	1.892
101 Enfermedades infecciosas intestinales	16	6	10	0	2	2	0	1	4	7
102 Tuberculosis	14	11	3	0	0	0	1	3	7	3
103 Ciertas enfermedades transmisibles por vectores y rabia	3	1	2	0	0	0	0	1	1	1
104 Ciertas enfermedades inmunoprevenibles	1	1	0	1	0	0	0	0	0	0
105 Meningitis	6	4	2	2	0	0	0	0	2	2
106 Septicemia, excepto neonatal	11	7	4	0	0	1	1	0	5	4
107 Enfermedad por el VIH (SIDA)	31	26	5	0	1	0	15	10	4	1
108 Infecciones respiratorias agudas	227	115	112	12	8	2	23	32	88	62
109 Resto de ciertas enfermedades infecciosas y parasitarias	21	14	7	2	0	1	5	5	8	0
201 Tumor maligno del estómago	248	149	99	0	0	0	15	69	131	33
202 Tumor maligno del colon y de la unión rectosigmoidea	68	28	40	0	0	0	7	18	34	9
203 Tumor maligno de los órganos digestivos y del peritoneo excepto estómago y colon	205	94	111	0	0	0	11	66	106	22
204 Tumor maligno de la tráquea, los bronquios y el pulmón	93	60	33	0	0	0	2	21	65	5
205 Tumor maligno de los órganos respiratorios e intratorácicos, excepto tráquea, bronquios y pulmón	9	7	2	0	0	0	1	0	6	2
206 Tumor maligno de la mama de la mujer	72	0	72	0	0	0	7	39	23	3
207 Tumor maligno del cuello del útero	69	0	69	0	0	0	7	23	32	7
208 Tumor maligno del cuerpo del útero	10	0	10	0	0	0	0	5	5	0
209 Tumor maligno del útero, parte no especificada	8	0	8	0	0	0	1	4	2	1
210 Tumor maligno de la próstata	83	83	0	0	0	0	1	7	48	27
211 Tumor maligno de otros órganos genitourinarios	66	28	38	0	0	0	9	17	31	9
212 Leucemia	46	25	21	0	0	0	13	16	16	1
213 Tumor maligno del tejido linfático, de otros órganos hematopoyéticos y de tejidos afines	72	32	40	0	0	0	13	20	34	5
214 Tumores malignos de otras localizaciones y de las no especificadas	164	76	88	2	0	3	14	46	80	19
215 Tumores in situ, benignos y los de comportamiento incierto o desconocido	89	41	48	0	0	3	10	20	46	10
301 Fiebre reumática aguda y enfermedades reumáticas crónicas	1	0	1	0	0	1	0	0	0	0
302 Enfermedades hipertensivas	585	241	344	0	0	0	9	28	263	285
303 Enfermedades isquémicas del corazón	1.002	507	495	0	0	0	22	97	464	419
304 Enfermedad cardiopulmonar, enfermedades de la circulación pulmonar y otras formas de enfermedad del corazón	110	64	46	2	0	1	5	19	56	27
306 Insuficiencia cardíaca	38	19	19	0	0	1	5	6	11	15
307 Enfermedades cerebrovasculares	571	245	326	0	1	1	23	83	299	164
308 Aterosclerosis	3	2	1	0	0	0	0	0	2	1
309 Las demás enfermedades del sistema circulatorio	78	39	39	0	0	0	4	10	42	22
401 Feto y recién nacido afectados por ciertas afecciones maternas	5	4	1	5	0	0	0	0	0	0
402 Feto y recién nacido afectados por complicaciones obstétricas y traumatismo del nacimiento	5	4	1	5	0	0	0	0	0	0
403 Retardo del crecimiento fetal, desnutrición fetal, gestación corta y bajo peso al nacer	6	2	4	6	0	0	0	0	0	0
404 Trastornos respiratorios específicos del período perinatal	42	26	16	42	0	0	0	0	0	0
405 Sepsis bacteriana del recién nacido	17	10	7	17	0	0	0	0	0	0
406 Resto de ciertas afecciones originadas en el período perinatal	28	18	10	28	0	0	0	0	0	0



**DEFUNCIONES POR GRUPOS DE EDAD Y SEXO, SEGÚN MUNICIPIO DE RESIDENCIA Y GRUPOS DE CAUSAS DE DEFUNCIÓN
(LISTA DE CAUSAS AGRUPADAS 6/67 CIE-10 DE OPS)
DEPARTAMENTO DE NARIÑO - AÑO 2018 (Último dato oficial)**

Fuente: DANE - Estadísticas Vitales, Subdirección de Salud Pública, Oficina de Epidemiología

Municipio de Residencia - Grupo de causas de defunción (Lista de causas agrupadas 6/67 CIE-10 de OPS)	TOTAL	Hombres	Mujeres	Menor de 1 año	De 1 a 4 años	De 5 a 14 años	De 15 a 44 años	De 45 a 64 años	De 65 a 84 años	85 años y más
52 - Nariño	7.624	4.224	3.400	191	44	64	1.294	1.228	2.911	1.892
501 Accidentes de transporte terrestre	275	230	45	2	3	11	164	58	31	6
502 Los demás accidentes de transporte y los no especificados	7	7	0	0	1	0	3	2	1	0
503 Caídas	88	73	15	0	0	2	9	26	30	21
505 Ahogamiento y sumersión accidentales	25	22	3	0	4	2	14	3	2	0
506 Accidentes que obstruyen la respiración	20	18	2	0	2	1	8	6	2	1
507 Exposición a la corriente eléctrica	3	2	1	0	0	1	0	2	0	0
508 Exposición al humo, fuego y llamas	7	5	2	0	0	0	3	0	2	2
509 Envenenamiento accidental por exposición a sustancias nocivas	11	10	1	0	0	0	8	2	1	0
510 Otros accidentes, inclusive secuelas	59	43	16	2	0	1	26	13	15	2
511 Lesiones autoinfligidas intencionalmente (suicidios)	123	98	25	0	0	5	84	25	8	1
512 Agresiones (homicidios)	610	555	55	2	2	4	515	75	11	1
513 Eventos de intención no determinada	105	80	25	0	3	3	50	21	19	9
514 Las demás causas externas	10	8	2	0	0	0	7	1	0	2
601 Diabetes mellitus	219	88	131	0	0	0	7	59	115	38
602 Deficiencias nutricionales y anemias nutricionales	73	29	44	4	1	0	4	8	27	29
603 Trastornos mentales y del comportamiento	14	5	9	0	0	0	0	0	5	9
604 Enfermedades del sistema nervioso, excepto meningitis	108	69	39	3	1	5	31	24	28	16
605 Enfermedades crónicas de las vías respiratorias inferiores	455	259	196	0	0	0	6	20	215	214
606 Resto de enfermedades del sistema respiratorio	113	51	62	1	1	1	12	18	44	36
607 Apendicitis, hernia de la cavidad abdominal y obstrucción intestinal	67	25	42	0	0	0	4	16	27	20
608 Cirrosis y ciertas otras enfermedades crónicas del hígado	75	35	40	0	0	0	3	34	32	6
609 Resto de enfermedades del sistema digestivo	289	143	146	2	0	0	15	38	135	99
610 Enfermedades del sistema urinario	151	69	82	0	0	0	8	19	72	52
611 Hiperplasia de la próstata	14	14	0	0	0	0	0	1	4	9
612 Embarazo, parto y puerperio	18	0	18	0	0	0	18	0	0	0
613 Malformaciones congénitas, deformidades y anomalías cromosómicas	65	36	29	46	8	5	4	1	0	1
614 Resto de las enfermedades	163	63	100	4	0	6	18	29	58	48
700 Signos, síntomas y afecciones mal definidas	334	198	136	1	6	1	49	61	112	104
52001 - Pasto	2.221	1.141	1.080	52	6	12	268	384	918	581
101 Enfermedades infecciosas intestinales	5	1	4	0	0	0	0	0	1	4
102 Tuberculosis	3	3	0	0	0	0	0	0	2	1
104 Ciertas enfermedades inmunoprevenibles	1	1	0	1	0	0	0	0	0	0
105 Meningitis	2	1	1	1	0	0	0	0	0	1
107 Enfermedad por el VIH (SIDA)	10	8	2	0	0	0	5	3	2	0
108 Infecciones respiratorias agudas	77	43	34	5	1	0	6	14	29	22



**DEFUNCIONES POR GRUPOS DE EDAD Y SEXO, SEGÚN MUNICIPIO DE RESIDENCIA Y GRUPOS DE CAUSAS DE DEFUNCIÓN
(LISTA DE CAUSAS AGRUPADAS 6/67 CIE-10 DE OPS)**

DEPARTAMENTO DE NARIÑO - AÑO 2018 (Último dato oficial)

Fuente: DANE - Estadísticas Vitales, Subdirección de Salud Pública, Oficina de Epidemiología

Municipio de Residencia - Grupo de causas de defunción (Lista de causas agrupadas 6/67 CIE-10 de OPS)	TOTAL	Hombres	Mujeres	Menor de 1 año	De 1 a 4 años	De 5 a 14 años	De 15 a 44 años	De 45 a 64 años	De 65 a 84 años	85 años y más
52001 - Pasto	2.221	1.141	1.080	52	6	12	268	384	918	581
109 Resto de ciertas enfermedades infecciosas y parasitarias	10	6	4	0	0	0	1	4	5	0
201 Tumor maligno del estómago	84	50	34	0	0	0	5	19	48	12
202 Tumor maligno del colon y de la unión rectosigmoidea	30	11	19	0	0	0	3	9	14	4
203 Tumor maligno de los órganos digestivos y del peritoneo excepto estómago y colon	79	38	41	0	0	0	6	31	33	9
204 Tumor maligno de la tráquea, los bronquios y el pulmón	34	25	9	0	0	0	0	7	26	1
205 Tumor maligno de los órganos respiratorios e intratorácicos, excepto tráquea, bronquios y pulmón	2	2	0	0	0	0	1	0	0	1
206 Tumor maligno de la mama de la mujer	38	0	38	0	0	0	1	20	14	3
207 Tumor maligno del cuello del útero	28	0	28	0	0	0	6	10	11	1
208 Tumor maligno del cuerpo del útero	2	0	2	0	0	0	0	1	1	0
210 Tumor maligno de la próstata	19	19	0	0	0	0	0	0	12	7
211 Tumor maligno de otros órganos genitourinarios	25	13	12	0	0	0	2	6	12	5
212 Leucemia	23	13	10	0	0	0	4	10	8	1
213 Tumor maligno del tejido linfático, de otros órganos hematopoyéticos y de tejidos afines	29	12	17	0	0	0	7	9	10	3
214 Tumores malignos de otras localizaciones y de las no especificadas	68	28	40	0	0	0	8	17	33	10
215 Tumores in situ, benignos y los de comportamiento incierto o desconocido	33	12	21	0	0	0	8	5	19	1
302 Enfermedades hipertensivas	141	54	87	0	0	0	2	7	53	79
303 Enfermedades isquémicas del corazón	320	167	153	0	0	0	6	38	147	129
304 Enfermedad cardiopulmonar, enfermedades de la circulación pulmonar y otras formas de enfermedad del corazón	35	20	15	0	0	0	2	5	20	8
306 Insuficiencia cardíaca	6	4	2	0	0	0	0	2	3	1
307 Enfermedades cerebrovasculares	173	78	95	0	0	0	4	25	85	59
308 Aterosclerosis	1	1	0	0	0	0	0	0	1	0
309 Las demás enfermedades del sistema circulatorio	37	16	21	0	0	0	1	8	20	8
401 Feto y recién nacido afectados por ciertas afecciones maternas	2	2	0	2	0	0	0	0	0	0
402 Feto y recién nacido afectados por complicaciones obstétricas y traumatismo del nacimiento	2	1	1	2	0	0	0	0	0	0
403 Retardo del crecimiento fetal, desnutrición fetal, gestación corta y bajo peso al nacer	2	0	2	2	0	0	0	0	0	0
404 Trastornos respiratorios específicos del período perinatal	7	4	3	7	0	0	0	0	0	0
405 Sepsis bacteriana del recién nacido	6	2	4	6	0	0	0	0	0	0
406 Resto de ciertas afecciones originadas en el período perinatal	9	5	4	9	0	0	0	0	0	0
501 Accidentes de transporte terrestre	70	54	16	1	1	1	40	19	6	2
502 Los demás accidentes de transporte y los no especificados	1	1	0	0	0	0	1	0	0	0
503 Caídas	39	28	11	0	0	1	4	10	12	12
505 Ahogamiento y sumersión accidentales	1	1	0	0	0	0	1	0	0	0
506 Accidentes que obstruyen la respiración	8	7	1	0	0	1	5	1	1	0



**DEFUNCIONES POR GRUPOS DE EDAD Y SEXO, SEGÚN MUNICIPIO DE RESIDENCIA Y GRUPOS DE CAUSAS DE DEFUNCIÓN
(LISTA DE CAUSAS AGRUPADAS 6/67 CIE-10 DE OPS)**

DEPARTAMENTO DE NARIÑO - AÑO 2018 (Último dato oficial)

Fuente: DANE - Estadísticas Vitales, Subdirección de Salud Pública, Oficina de Epidemiología

Municipio de Residencia - Grupo de causas de defunción (Lista de causas agrupadas 6/67 CIE-10 de OPS)	TOTAL	Hombres	Mujeres	Menor de 1 año	De 1 a 4 años	De 5 a 14 años	De 15 a 44 años	De 45 a 64 años	De 65 a 84 años	85 años y más
52001 - Pasto	2.221	1.141	1.080	52	6	12	268	384	918	581
507 Exposición a la corriente eléctrica	1	1	0	0	0	0	0	1	0	0
508 Exposición al humo, fuego y llamas	1	1	0	0	0	0	0	0	1	0
509 Envenenamiento accidental por exposición a sustancias nocivas	4	3	1	0	0	0	4	0	0	0
510 Otros accidentes, inclusive secuelas	17	11	6	0	0	0	5	3	8	1
511 Lesiones autoinfligidas intencionalmente (suicidios)	44	33	11	0	0	3	33	5	3	0
512 Agresiones (homicidios)	58	53	5	0	1	0	46	7	3	1
513 Eventos de intención no determinada	26	18	8	0	1	0	12	6	5	2
514 Las demás causas externas	2	2	0	0	0	0	2	0	0	0
601 Diabetes mellitus	72	29	43	0	0	0	0	13	42	17
602 Deficiencias nutricionales y anemias nutricionales	17	8	9	0	0	0	0	4	6	7
603 Trastornos mentales y del comportamiento	8	3	5	0	0	0	0	0	4	4
604 Enfermedades del sistema nervioso, excepto meningitis	39	24	15	1	1	1	7	12	8	9
605 Enfermedades crónicas de las vías respiratorias inferiores	132	75	57	0	0	0	1	1	64	66
606 Resto de enfermedades del sistema respiratorio	34	17	17	0	0	0	3	7	16	8
607 Apendicitis, hernia de la cavidad abdominal y obstrucción intestinal	16	6	10	0	0	0	0	3	7	6
608 Cirrosis y ciertas otras enfermedades crónicas del hígado	27	11	16	0	0	0	0	10	14	3
609 Resto de enfermedades del sistema digestivo	107	44	63	0	0	0	5	15	57	30
610 Enfermedades del sistema urinario	60	26	34	0	0	0	3	6	26	25
611 Hiperplasia de la próstata	3	3	0	0	0	0	0	0	0	3
612 Embarazo, parto y puerperio	3	0	3	0	0	0	3	0	0	0
613 Malformaciones congénitas, deformidades y anomalías cromosómicas	20	12	8	14	0	4	1	0	0	1
614 Resto de las enfermedades	46	12	34	0	0	1	8	5	21	11
700 Signos, síntomas y afecciones mal definidas	22	18	4	1	1	0	6	6	5	3
52019 - Albán	45	21	24	0	0	0	2	7	19	17
106 Septicemia, excepto neonatal	1	1	0	0	0	0	0	0	1	0
201 Tumor maligno del estómago	3	2	1	0	0	0	0	0	3	0
203 Tumor maligno de los órganos digestivos y del peritoneo excepto estómago y colon	4	2	2	0	0	0	0	2	1	1
212 Leucemia	1	0	1	0	0	0	0	1	0	0
214 Tumores malignos de otras localizaciones y de las no especificadas	1	1	0	0	0	0	0	1	0	0
302 Enfermedades hipertensivas	4	3	1	0	0	0	0	0	2	2
303 Enfermedades isquémicas del corazón	15	4	11	0	0	0	0	1	6	8
304 Enfermedad cardiopulmonar, enfermedades de la circulación pulmonar y otras formas de enfermedad del corazón	1	1	0	0	0	0	0	0	0	1
307 Enfermedades cerebrovasculares	4	1	3	0	0	0	0	1	2	1



**DEFUNCIONES POR GRUPOS DE EDAD Y SEXO, SEGÚN MUNICIPIO DE RESIDENCIA Y GRUPOS DE CAUSAS DE DEFUNCIÓN
(LISTA DE CAUSAS AGRUPADAS 6/67 CIE-10 DE OPS)**

DEPARTAMENTO DE NARIÑO - AÑO 2018 (Último dato oficial)

Fuente: DANE - Estadísticas Vitales, Subdirección de Salud Pública, Oficina de Epidemiología

Municipio de Residencia - Grupo de causas de defunción (Lista de causas agrupadas 6/67 CIE-10 de OPS)	TOTAL	Hombres	Mujeres	Menor de 1 año	De 1 a 4 años	De 5 a 14 años	De 15 a 44 años	De 45 a 64 años	De 65 a 84 años	85 años y más
52019 - Albán	45	21	24	0	0	0	2	7	19	17
501 Accidentes de transporte terrestre	2	2	0	0	0	0	1	0	1	0
511 Lesiones autoinfligidas intencionalmente (suicidios)	1	1	0	0	0	0	1	0	0	0
601 Diabetes mellitus	1	0	1	0	0	0	0	0	1	0
603 Trastornos mentales y del comportamiento	1	0	1	0	0	0	0	0	0	1
605 Enfermedades crónicas de las vías respiratorias inferiores	1	1	0	0	0	0	0	0	1	0
608 Cirrosis y ciertas otras enfermedades crónicas del hígado	1	0	1	0	0	0	0	1	0	0
609 Resto de enfermedades del sistema digestivo	4	2	2	0	0	0	0	0	1	3
52022 Aldana	28	12	16	1	1	0	3	4	9	10
108 Infecciones respiratorias agudas	2	1	1	0	1	0	0	1	0	0
203 Tumor maligno de los órganos digestivos y del peritoneo excepto estómago y colon	2	1	1	0	0	0	0	1	0	1
204 Tumor maligno de la tráquea, los bronquios y el pulmón	1	0	1	0	0	0	0	0	1	0
302 Enfermedades hipertensivas	3	1	2	0	0	0	0	0	2	1
303 Enfermedades isquémicas del corazón	5	3	2	0	0	0	0	0	3	2
307 Enfermedades cerebrovasculares	1	0	1	0	0	0	0	0	0	1
406 Resto de ciertas afecciones originadas en el período perinatal	1	0	1	1	0	0	0	0	0	0
501 Accidentes de transporte terrestre	3	3	0	0	0	0	3	0	0	0
511 Lesiones autoinfligidas intencionalmente (suicidios)	1	1	0	0	0	0	0	1	0	0
605 Enfermedades crónicas de las vías respiratorias inferiores	3	1	2	0	0	0	0	0	1	2
606 Resto de enfermedades del sistema respiratorio	1	0	1	0	0	0	0	0	0	1
609 Resto de enfermedades del sistema digestivo	1	0	1	0	0	0	0	0	1	0
610 Enfermedades del sistema urinario	2	1	1	0	0	0	0	1	0	1
614 Resto de las enfermedades	2	0	2	0	0	0	0	0	1	1
52036 Ancuyá	49	24	25	1	0	1	2	5	26	14
106 Septicemia, excepto neonatal	1	1	0	0	0	0	0	0	1	0
108 Infecciones respiratorias agudas	1	0	1	0	0	0	0	0	0	1
201 Tumor maligno del estómago	2	1	1	0	0	0	1	1	0	0
202 Tumor maligno del colon y de la unión rectosigmoidea	1	0	1	0	0	0	0	1	0	0
207 Tumor maligno del cuello del útero	1	0	1	0	0	0	0	0	1	0
213 Tumor maligno del tejido linfático, de otros órganos hematopoyéticos y de tejidos afines	1	1	0	0	0	0	0	0	1	0
214 Tumores malignos de otras localizaciones y de las no especificadas	3	2	1	0	0	0	0	0	3	0
215 Tumores in situ, benignos y los de comportamiento incierto o desconocido	2	1	1	0	0	1	0	1	0	0
302 Enfermedades hipertensivas	5	2	3	0	0	0	0	0	3	2
303 Enfermedades isquémicas del corazón	6	4	2	0	0	0	0	0	5	1



**DEFUNCIONES POR GRUPOS DE EDAD Y SEXO, SEGÚN MUNICIPIO DE RESIDENCIA Y GRUPOS DE CAUSAS DE DEFUNCIÓN
(LISTA DE CAUSAS AGRUPADAS 6/67 CIE-10 DE OPS)**

DEPARTAMENTO DE NARIÑO - AÑO 2018 (Último dato oficial)

Fuente: DANE - Estadísticas Vitales, Subdirección de Salud Pública, Oficina de Epidemiología

Municipio de Residencia - Grupo de causas de defunción (Lista de causas agrupadas 6/67 CIE-10 de OPS)	TOTAL	Hombres	Mujeres	Menor de 1 año	De 1 a 4 años	De 5 a 14 años	De 15 a 44 años	De 45 a 64 años	De 65 a 84 años	85 años y más
52036 Ancuyá	49	24	25	1	0	1	2	5	26	14
304 Enfermedad cardiopulmonar, enfermedades de la circulación pulmonar y otras formas de enfermedad del corazón	2	1	1	0	0	0	0	0	2	0
307 Enfermedades cerebrovasculares	5	1	4	0	0	0	0	0	5	0
601 Diabetes mellitus	3	2	1	0	0	0	1	0	1	1
602 Deficiencias nutricionales y anemias nutricionales	6	4	2	0	0	0	0	0	1	5
605 Enfermedades crónicas de las vías respiratorias inferiores	1	1	0	0	0	0	0	0	0	1
607 Apendicitis, hernia de la cavidad abdominal y obstrucción intestinal	3	2	1	0	0	0	0	2	0	1
608 Cirrosis y ciertas otras enfermedades crónicas del hígado	1	1	0	0	0	0	0	0	0	1
609 Resto de enfermedades del sistema digestivo	3	0	3	0	0	0	0	0	2	1
610 Enfermedades del sistema urinario	1	0	1	0	0	0	0	0	1	0
613 Malformaciones congénitas, deformidades y anomalías cromosómicas	1	0	1	1	0	0	0	0	0	0
52051 Arboleda	41	24	17	1	0	0	2	6	16	16
108 Infecciones respiratorias agudas	1	1	0	0	0	0	0	0	1	0
203 Tumor maligno de los órganos digestivos y del peritoneo excepto estómago y colon	1	0	1	0	0	0	0	1	0	0
210 Tumor maligno de la próstata	1	1	0	0	0	0	0	0	1	0
214 Tumores malignos de otras localizaciones y de las no especificadas	1	0	1	0	0	0	0	1	0	0
215 Tumores in situ, benignos y los de comportamiento incierto o desconocido	1	1	0	0	0	0	0	0	1	0
302 Enfermedades hipertensivas	4	1	3	0	0	0	0	0	2	2
303 Enfermedades isquémicas del corazón	16	9	7	0	0	0	0	1	6	9
307 Enfermedades cerebrovasculares	3	1	2	0	0	0	0	0	1	2
309 Las demás enfermedades del sistema circulatorio	1	0	1	0	0	0	0	0	0	1
406 Resto de ciertas afecciones originadas en el período perinatal	1	1	0	1	0	0	0	0	0	0
510 Otros accidentes, inclusive secuelas	1	1	0	0	0	0	1	0	0	0
511 Lesiones autoinfligidas intencionalmente (suicidios)	1	1	0	0	0	0	0	1	0	0
512 Agresiones (homicidios)	1	1	0	0	0	0	1	0	0	0
604 Enfermedades del sistema nervioso, excepto meningitis	1	1	0	0	0	0	0	1	0	0
605 Enfermedades crónicas de las vías respiratorias inferiores	1	1	0	0	0	0	0	0	1	0
606 Resto de enfermedades del sistema respiratorio	3	2	1	0	0	0	0	1	0	2
608 Cirrosis y ciertas otras enfermedades crónicas del hígado	1	0	1	0	0	0	0	0	1	0
609 Resto de enfermedades del sistema digestivo	2	2	0	0	0	0	0	0	2	0
52079 Barbacoas	116	80	36	5	2	6	43	28	23	9
101 Enfermedades infecciosas intestinales	1	0	1	0	0	1	0	0	0	0
107 Enfermedad por el VIH (SIDA)	1	1	0	0	0	0	1	0	0	0
108 Infecciones respiratorias agudas	4	3	1	1	1	0	1	1	0	0



**DEFUNCIONES POR GRUPOS DE EDAD Y SEXO, SEGÚN MUNICIPIO DE RESIDENCIA Y GRUPOS DE CAUSAS DE DEFUNCIÓN
(LISTA DE CAUSAS AGRUPADAS 6/67 CIE-10 DE OPS)**

DEPARTAMENTO DE NARIÑO - AÑO 2018 (Último dato oficial)

Fuente: DANE - Estadísticas Vitales, Subdirección de Salud Pública, Oficina de Epidemiología

Municipio de Residencia - Grupo de causas de defunción (Lista de causas agrupadas 6/67 CIE-10 de OPS)	TOTAL	Hombres	Mujeres	Menor de 1 año	De 1 a 4 años	De 5 a 14 años	De 15 a 44 años	De 45 a 64 años	De 65 a 84 años	85 años y más
52079 Barbacoas	116	80	36	5	2	6	43	28	23	9
109 Resto de ciertas enfermedades infecciosas y parasitarias	1	0	1	0	0	0	0	0	1	0
201 Tumor maligno del estómago	1	1	0	0	0	0	0	1	0	0
202 Tumor maligno del colon y de la unión rectosigmoidea	1	0	1	0	0	0	0	0	1	0
204 Tumor maligno de la tráquea, los bronquios y el pulmón	1	1	0	0	0	0	0	0	1	0
212 Leucemia	3	2	1	0	0	0	1	1	1	0
214 Tumores malignos de otras localizaciones y de las no especificadas	1	0	1	0	0	0	0	1	0	0
215 Tumores in situ, benignos y los de comportamiento incierto o desconocido	1	1	0	0	0	0	0	1	0	0
302 Enfermedades hipertensivas	5	3	2	0	0	0	1	0	1	3
303 Enfermedades isquémicas del corazón	5	3	2	0	0	0	0	1	3	1
307 Enfermedades cerebrovasculares	6	1	5	0	0	0	0	1	5	0
402 Feto y recién nacido afectados por complicaciones obstétricas y traumatismo del nacimiento	1	1	0	1	0	0	0	0	0	0
403 Retardo del crecimiento fetal, desnutrición fetal, gestación corta y bajo peso al nacer	1	1	0	1	0	0	0	0	0	0
404 Trastornos respiratorios específicos del período perinatal	2	1	1	2	0	0	0	0	0	0
501 Accidentes de transporte terrestre	2	2	0	0	0	1	1	0	0	0
502 Los demás accidentes de transporte y los no especificados	1	1	0	0	0	0	0	1	0	0
503 Caídas	1	1	0	0	0	0	0	1	0	0
510 Otros accidentes, inclusive secuelas	1	1	0	0	0	0	0	1	0	0
511 Lesiones autoinfligidas intencionalmente (suicidios)	7	6	1	0	0	0	5	2	0	0
512 Agresiones (homicidios)	35	30	5	0	0	2	27	6	0	0
513 Eventos de intención no determinada	5	4	1	0	0	1	3	1	0	0
601 Diabetes mellitus	2	1	1	0	0	0	0	2	0	0
604 Enfermedades del sistema nervioso, excepto meningitis	1	1	0	0	0	0	0	1	0	0
605 Enfermedades crónicas de las vías respiratorias inferiores	3	2	1	0	0	0	0	0	2	1
606 Resto de enfermedades del sistema respiratorio	1	1	0	0	0	0	0	0	1	0
607 Apendicitis, hernia de la cavidad abdominal y obstrucción intestinal	2	1	1	0	0	0	0	0	1	1
608 Cirrosis y ciertas otras enfermedades crónicas del hígado	2	2	0	0	0	0	0	1	1	0
609 Resto de enfermedades del sistema digestivo	3	2	1	0	0	0	0	2	1	0
612 Embarazo, parto y puerperio	1	0	1	0	0	0	1	0	0	0
614 Resto de las enfermedades	1	0	1	0	0	0	0	0	1	0
700 Signos, síntomas y afecciones mal definidas	13	6	7	0	1	1	2	3	3	3
52083 Belén	30	13	17	0	0	1	3	1	17	8
201 Tumor maligno del estómago	2	1	1	0	0	0	0	0	2	0
203 Tumor maligno de los órganos digestivos y del peritoneo excepto estómago y colon	3	2	1	0	0	0	0	1	2	0



**DEFUNCIONES POR GRUPOS DE EDAD Y SEXO, SEGÚN MUNICIPIO DE RESIDENCIA Y GRUPOS DE CAUSAS DE DEFUNCIÓN
(LISTA DE CAUSAS AGRUPADAS 6/67 CIE-10 DE OPS)**

DEPARTAMENTO DE NARIÑO - AÑO 2018 (Último dato oficial)

Fuente: DANE - Estadísticas Vitales, Subdirección de Salud Pública, Oficina de Epidemiología

Municipio de Residencia - Grupo de causas de defunción (Lista de causas agrupadas 6/67 CIE-10 de OPS)	TOTAL	Hombres	Mujeres	Menor de 1 año	De 1 a 4 años	De 5 a 14 años	De 15 a 44 años	De 45 a 64 años	De 65 a 84 años	85 años y más
52110 Buesaco	118	61	57	2	0	0	11	12	60	33
403 Retardo del crecimiento fetal, desnutrición fetal, gestación corta y bajo peso al nacer	1	0	1	1	0	0	0	0	0	0
406 Resto de ciertas afecciones originadas en el período perinatal	1	0	1	1	0	0	0	0	0	0
501 Accidentes de transporte terrestre	5	5	0	0	0	0	4	0	1	0
511 Lesiones autoinfligidas intencionalmente (suicidios)	1	1	0	0	0	0	1	0	0	0
512 Agresiones (homicidios)	1	1	0	0	0	0	1	0	0	0
601 Diabetes mellitus	1	1	0	0	0	0	0	0	1	0
602 Deficiencias nutricionales y anemias nutricionales	1	0	1	0	0	0	0	0	1	0
604 Enfermedades del sistema nervioso, excepto meningitis	2	1	1	0	0	0	0	1	1	0
605 Enfermedades crónicas de las vías respiratorias inferiores	7	4	3	0	0	0	0	0	2	5
607 Apendicitis, hernia de la cavidad abdominal y obstrucción intestinal	1	0	1	0	0	0	0	0	0	1
608 Cirrosis y ciertas otras enfermedades crónicas del hígado	1	0	1	0	0	0	0	0	1	0
609 Resto de enfermedades del sistema digestivo	3	1	2	0	0	0	0	0	2	1
610 Enfermedades del sistema urinario	1	1	0	0	0	0	1	0	0	0
614 Resto de las enfermedades	1	1	0	0	0	0	0	1	0	0
700 Signos, síntomas y afecciones mal definidas	19	13	6	0	0	0	0	1	10	8
52203 Colón	58	34	24	2	0	0	5	10	18	23
102 Tuberculosis	1	1	0	0	0	0	0	0	0	1
106 Septicemia, excepto neonatal	1	0	1	0	0	0	0	0	1	0
108 Infecciones respiratorias agudas	1	1	0	0	0	0	1	0	0	0
201 Tumor maligno del estómago	4	2	2	0	0	0	0	0	4	0
202 Tumor maligno del colon y de la unión rectosigmoidea	1	1	0	0	0	0	1	0	0	0
203 Tumor maligno de los órganos digestivos y del peritoneo excepto estómago y colon	1	0	1	0	0	0	0	0	0	1
210 Tumor maligno de la próstata	2	2	0	0	0	0	0	0	2	0
211 Tumor maligno de otros órganos genitourinarios	1	0	1	0	0	0	0	1	0	0
212 Leucemia	1	1	0	0	0	0	0	1	0	0
213 Tumor maligno del tejido linfático, de otros órganos hematopoyéticos y de tejidos afines	1	0	1	0	0	0	0	1	0	0
214 Tumores malignos de otras localizaciones y de las no especificadas	1	1	0	0	0	0	0	1	0	0
302 Enfermedades hipertensivas	6	2	4	0	0	0	0	0	2	4
303 Enfermedades isquémicas del corazón	11	7	4	0	0	0	0	0	3	8
307 Enfermedades cerebrovasculares	6	2	4	0	0	0	0	0	4	2
309 Las demás enfermedades del sistema circulatorio	1	1	0	0	0	0	0	0	0	1
401 Feto y recién nacido afectados por ciertas afecciones maternas	1	0	1	1	0	0	0	0	0	0
501 Accidentes de transporte terrestre	2	2	0	0	0	0	0	1	0	1



**DEFUNCIONES POR GRUPOS DE EDAD Y SEXO, SEGÚN MUNICIPIO DE RESIDENCIA Y GRUPOS DE CAUSAS DE DEFUNCIÓN
(LISTA DE CAUSAS AGRUPADAS 6/67 CIE-10 DE OPS)**

DEPARTAMENTO DE NARIÑO - AÑO 2018 (Último dato oficial)

Fuente: DANE - Estadísticas Vitales, Subdirección de Salud Pública, Oficina de Epidemiología

Municipio de Residencia - Grupo de causas de defunción (Lista de causas agrupadas 6/67 CIE-10 de OPS)	TOTAL	Hombres	Mujeres	Menor de 1 año	De 1 a 4 años	De 5 a 14 años	De 15 a 44 años	De 45 a 64 años	De 65 a 84 años	85 años y más
52203 Colón	58	34	24	2	0	0	5	10	18	23
506 Accidentes que obstruyen la respiración	1	1	0	0	0	0	1	0	0	0
512 Agresiones (homicidios)	3	3	0	0	0	0	2	1	0	0
604 Enfermedades del sistema nervioso, excepto meningitis	1	1	0	0	0	0	0	1	0	0
605 Enfermedades crónicas de las vías respiratorias inferiores	1	1	0	0	0	0	0	0	0	1
608 Cirrosis y ciertas otras enfermedades crónicas del hígado	1	1	0	0	0	0	0	0	1	0
609 Resto de enfermedades del sistema digestivo	2	2	0	1	0	0	0	0	0	1
611 Hiperplasia de la próstata	1	1	0	0	0	0	0	0	0	1
614 Resto de las enfermedades	1	1	0	0	0	0	0	0	0	1
700 Signos, síntomas y afecciones mal definidas	5	0	5	0	0	0	0	3	1	1
52207 Consacá	48	29	19	0	0	1	4	7	18	18
201 Tumor maligno del estómago	3	2	1	0	0	0	0	2	1	0
203 Tumor maligno de los órganos digestivos y del peritoneo excepto estómago y colon	2	0	2	0	0	0	0	1	1	0
207 Tumor maligno del cuello del útero	1	0	1	0	0	0	0	1	0	0
210 Tumor maligno de la próstata	1	1	0	0	0	0	0	0	0	1
213 Tumor maligno del tejido linfático, de otros órganos hematopoyéticos y de tejidos afines	1	1	0	0	0	0	0	0	1	0
214 Tumores malignos de otras localizaciones y de las no especificadas	1	0	1	0	0	0	0	1	0	0
302 Enfermedades hipertensivas	7	5	2	0	0	0	0	0	4	3
303 Enfermedades isquémicas del corazón	6	4	2	0	0	0	0	0	3	3
304 Enfermedad cardiopulmonar, enfermedades de la circulación pulmonar y otras formas de enfermedad del corazón	1	1	0	0	0	0	0	0	1	0
306 Insuficiencia cardíaca	1	1	0	0	0	0	0	0	0	1
307 Enfermedades cerebrovasculares	6	2	4	0	0	0	0	0	2	4
501 Accidentes de transporte terrestre	3	3	0	0	0	0	3	0	0	0
512 Agresiones (homicidios)	1	1	0	0	0	0	1	0	0	0
601 Diabetes mellitus	2	0	2	0	0	0	0	1	1	0
602 Deficiencias nutricionales y anemias nutricionales	1	0	1	0	0	0	0	0	1	0
604 Enfermedades del sistema nervioso, excepto meningitis	2	2	0	0	0	1	0	0	1	0
605 Enfermedades crónicas de las vías respiratorias inferiores	3	2	1	0	0	0	0	0	1	2
606 Resto de enfermedades del sistema respiratorio	1	1	0	0	0	0	0	0	0	1
607 Apendicitis, hernia de la cavidad abdominal y obstrucción intestinal	1	0	1	0	0	0	0	0	1	0
609 Resto de enfermedades del sistema digestivo	2	2	0	0	0	0	0	1	0	1
611 Hiperplasia de la próstata	1	1	0	0	0	0	0	0	0	1
700 Signos, síntomas y afecciones mal definidas	1	0	1	0	0	0	0	0	0	1



**DEFUNCIONES POR GRUPOS DE EDAD Y SEXO, SEGÚN MUNICIPIO DE RESIDENCIA Y GRUPOS DE CAUSAS DE DEFUNCIÓN
(LISTA DE CAUSAS AGRUPADAS 6/67 CIE-10 DE OPS)**

DEPARTAMENTO DE NARIÑO - AÑO 2018 (Último dato oficial)

Fuente: DANE - Estadísticas Vitales, Subdirección de Salud Pública, Oficina de Epidemiología

Municipio de Residencia - Grupo de causas de defunción (Lista de causas agrupadas 6/67 CIE-10 de OPS)	TOTAL	Hombres	Mujeres	Menor de 1 año	De 1 a 4 años	De 5 a 14 años	De 15 a 44 años	De 45 a 64 años	De 65 a 84 años	85 años y más
52210 Contadero	35	22	13	1	0	0	2	4	14	14
201 Tumor maligno del estómago	1	0	1	0	0	0	0	0	0	1
203 Tumor maligno de los órganos digestivos y del peritoneo excepto estómago y colon	1	0	1	0	0	0	0	0	1	0
204 Tumor maligno de la tráquea, los bronquios y el pulmón	1	1	0	0	0	0	0	0	1	0
210 Tumor maligno de la próstata	1	1	0	0	0	0	0	0	0	1
211 Tumor maligno de otros órganos genitourinarios	3	1	2	0	0	0	1	1	1	0
213 Tumor maligno del tejido linfático, de otros órganos hematopoyéticos y de tejidos afines	2	1	1	0	0	0	0	1	1	0
302 Enfermedades hipertensivas	5	3	2	0	0	0	0	0	4	1
303 Enfermedades isquémicas del corazón	9	7	2	0	0	0	0	0	1	8
307 Enfermedades cerebrovasculares	4	1	3	0	0	0	0	0	3	1
404 Trastornos respiratorios específicos del período perinatal	1	1	0	1	0	0	0	0	0	0
501 Accidentes de transporte terrestre	1	1	0	0	0	0	1	0	0	0
510 Otros accidentes, inclusive secuelas	1	1	0	0	0	0	0	1	0	0
601 Diabetes mellitus	2	2	0	0	0	0	0	0	2	0
605 Enfermedades crónicas de las vías respiratorias inferiores	2	1	1	0	0	0	0	0	0	2
610 Enfermedades del sistema urinario	1	1	0	0	0	0	0	1	0	0
52215 Córdoba	66	31	35	4	1	0	8	7	28	18
108 Infecciones respiratorias agudas	1	0	1	0	0	0	0	0	0	1
201 Tumor maligno del estómago	3	2	1	0	0	0	0	2	1	0
203 Tumor maligno de los órganos digestivos y del peritoneo excepto estómago y colon	1	1	0	0	0	0	0	0	1	0
204 Tumor maligno de la tráquea, los bronquios y el pulmón	2	1	1	0	0	0	0	0	2	0
207 Tumor maligno del cuello del útero	1	0	1	0	0	0	0	0	1	0
213 Tumor maligno del tejido linfático, de otros órganos hematopoyéticos y de tejidos afines	2	2	0	0	0	0	0	0	2	0
215 Tumores in situ, benignos y los de comportamiento incierto o desconocido	1	1	0	0	0	0	0	0	1	0
303 Enfermedades isquémicas del corazón	11	4	7	0	0	0	0	1	6	4
304 Enfermedad cardiopulmonar, enfermedades de la circulación pulmonar y otras formas de enfermedad del corazón	2	0	2	0	0	0	0	1	1	0
307 Enfermedades cerebrovasculares	5	0	5	0	0	0	0	0	2	3
404 Trastornos respiratorios específicos del período perinatal	2	1	1	2	0	0	0	0	0	0
406 Resto de ciertas afecciones originadas en el período perinatal	1	1	0	1	0	0	0	0	0	0
501 Accidentes de transporte terrestre	4	1	3	0	0	0	1	1	2	0
505 Ahogamiento y sumersión accidentales	1	1	0	0	0	0	1	0	0	0
506 Accidentes que obstruyen la respiración	1	1	0	0	1	0	0	0	0	0
511 Lesiones autoinfligidas intencionalmente (suicidios)	3	3	0	0	0	0	3	0	0	0
512 Agresiones (homicidios)	3	1	2	0	0	0	2	1	0	0



**DEFUNCIONES POR GRUPOS DE EDAD Y SEXO, SEGÚN MUNICIPIO DE RESIDENCIA Y GRUPOS DE CAUSAS DE DEFUNCIÓN
(LISTA DE CAUSAS AGRUPADAS 6/67 CIE-10 DE OPS)**

DEPARTAMENTO DE NARIÑO - AÑO 2018 (Último dato oficial)

Fuente: DANE - Estadísticas Vitales, Subdirección de Salud Pública, Oficina de Epidemiología

Municipio de Residencia - Grupo de causas de defunción (Lista de causas agrupadas 6/67 CIE-10 de OPS)	TOTAL	Hombres	Mujeres	Menor de 1 año	De 1 a 4 años	De 5 a 14 años	De 15 a 44 años	De 45 a 64 años	De 65 a 84 años	85 años y más
52215 Córdoba	66	31	35	4	1	0	8	7	28	18
513 Eventos de intención no determinada	3	3	0	0	0	0	1	0	2	0
602 Deficiencias nutricionales y anemias nutricionales	2	0	2	1	0	0	0	0	0	1
604 Enfermedades del sistema nervioso, excepto meningitis	1	1	0	0	0	0	0	0	1	0
605 Enfermedades crónicas de las vías respiratorias inferiores	4	3	1	0	0	0	0	0	1	3
606 Resto de enfermedades del sistema respiratorio	2	0	2	0	0	0	0	0	0	2
607 Apendicitis, hernia de la cavidad abdominal y obstrucción intestinal	1	1	0	0	0	0	0	0	0	1
608 Cirrosis y ciertas otras enfermedades crónicas del hígado	1	0	1	0	0	0	0	1	0	0
609 Resto de enfermedades del sistema digestivo	3	1	2	0	0	0	0	0	2	1
610 Enfermedades del sistema urinario	2	1	1	0	0	0	0	0	2	0
614 Resto de las enfermedades	2	1	1	0	0	0	0	0	0	2
700 Signos, síntomas y afecciones mal definidas	1	0	1	0	0	0	0	0	1	0
52224 Cuaspud	39	24	15	1	0	0	3	5	17	13
108 Infecciones respiratorias agudas	1	1	0	0	0	0	0	0	0	1
201 Tumor maligno del estómago	1	1	0	0	0	0	0	1	0	0
203 Tumor maligno de los órganos digestivos y del peritoneo excepto estómago y colon	1	0	1	0	0	0	0	0	1	0
214 Tumores malignos de otras localizaciones y de las no especificadas	1	1	0	0	0	0	0	1	0	0
302 Enfermedades hipertensivas	3	3	0	0	0	0	0	0	2	1
303 Enfermedades isquémicas del corazón	4	3	1	0	0	0	0	0	0	4
304 Enfermedad cardiopulmonar, enfermedades de la circulación pulmonar y otras formas de enfermedad del corazón	2	1	1	0	0	0	0	0	1	1
307 Enfermedades cerebrovasculares	2	0	2	0	0	0	0	0	2	0
406 Resto de ciertas afecciones originadas en el período perinatal	1	1	0	1	0	0	0	0	0	0
501 Accidentes de transporte terrestre	3	2	1	0	0	0	2	0	1	0
503 Caídas	2	2	0	0	0	0	0	1	1	0
601 Diabetes mellitus	1	0	1	0	0	0	0	0	1	0
602 Deficiencias nutricionales y anemias nutricionales	1	0	1	0	0	0	0	0	1	0
604 Enfermedades del sistema nervioso, excepto meningitis	2	2	0	0	0	0	0	0	2	0
605 Enfermedades crónicas de las vías respiratorias inferiores	5	1	4	0	0	0	0	0	2	3
608 Cirrosis y ciertas otras enfermedades crónicas del hígado	1	1	0	0	0	0	0	1	0	0
609 Resto de enfermedades del sistema digestivo	2	2	0	0	0	0	0	0	1	1
614 Resto de las enfermedades	6	3	3	0	0	0	1	1	2	2
52227 Cumbal	178	106	72	2	1	1	23	26	70	55
108 Infecciones respiratorias agudas	4	3	1	0	0	0	0	0	3	1
201 Tumor maligno del estómago	9	5	4	0	0	0	1	3	2	3



**DEFUNCIONES POR GRUPOS DE EDAD Y SEXO, SEGÚN MUNICIPIO DE RESIDENCIA Y GRUPOS DE CAUSAS DE DEFUNCIÓN
(LISTA DE CAUSAS AGRUPADAS 6/67 CIE-10 DE OPS)**

DEPARTAMENTO DE NARIÑO - AÑO 2018 (Último dato oficial)

Fuente: DANE - Estadísticas Vitales, Subdirección de Salud Pública, Oficina de Epidemiología

Municipio de Residencia - Grupo de causas de defunción (Lista de causas agrupadas 6/67 CIE-10 de OPS)	TOTAL	Hombres	Mujeres	Menor de 1 año	De 1 a 4 años	De 5 a 14 años	De 15 a 44 años	De 45 a 64 años	De 65 a 84 años	85 años y más
52227 Cumbal	178	106	72	2	1	1	23	26	70	55
202 Tumor maligno del colon y de la unión rectosigmoidea	1	1	0	0	0	0	0	0	1	0
203 Tumor maligno de los órganos digestivos y del peritoneo excepto estómago y colon	5	2	3	0	0	0	0	3	2	0
204 Tumor maligno de la tráquea, los bronquios y el pulmón	1	1	0	0	0	0	0	0	0	1
206 Tumor maligno de la mama de la mujer	1	0	1	0	0	0	1	0	0	0
207 Tumor maligno del cuello del útero	1	0	1	0	0	0	0	0	1	0
210 Tumor maligno de la próstata	4	4	0	0	0	0	0	0	2	2
213 Tumor maligno del tejido linfático, de otros órganos hematopoyéticos y de tejidos afines	5	1	4	0	0	0	2	0	3	0
214 Tumores malignos de otras localizaciones y de las no especificadas	4	3	1	0	0	0	1	1	2	0
215 Tumores in situ, benignos y los de comportamiento incierto o desconocido	1	0	1	0	0	0	0	1	0	0
302 Enfermedades hipertensivas	7	2	5	0	0	0	1	0	4	2
303 Enfermedades isquémicas del corazón	38	21	17	0	0	0	2	1	17	18
304 Enfermedad cardiopulmonar, enfermedades de la circulación pulmonar y otras formas de enfermedad del corazón	1	1	0	0	0	0	0	0	0	1
307 Enfermedades cerebrovasculares	6	3	3	0	0	0	0	0	5	1
309 Las demás enfermedades del sistema circulatorio	1	0	1	0	0	0	0	0	1	0
501 Accidentes de transporte terrestre	11	11	0	0	0	0	5	5	1	0
503 Caídas	2	2	0	0	0	0	0	1	1	0
506 Accidentes que obstruyen la respiración	1	1	0	0	0	0	1	0	0	0
507 Exposición a la corriente eléctrica	1	0	1	0	0	0	0	1	0	0
510 Otros accidentes, inclusive secuelas	2	2	0	0	0	0	1	0	1	0
511 Lesiones autoinfligidas intencionalmente (suicidios)	3	3	0	0	0	0	3	0	0	0
512 Agresiones (homicidios)	3	2	1	1	0	0	1	0	1	0
513 Eventos de intención no determinada	4	3	1	0	0	0	1	1	1	1
601 Diabetes mellitus	2	0	2	0	0	0	0	1	1	0
602 Deficiencias nutricionales y anemias nutricionales	3	2	1	0	0	0	0	0	1	2
604 Enfermedades del sistema nervioso, excepto meningitis	3	3	0	0	0	1	0	0	1	1
605 Enfermedades crónicas de las vías respiratorias inferiores	17	10	7	0	0	0	0	0	9	8
606 Resto de enfermedades del sistema respiratorio	1	1	0	0	0	0	0	0	1	0
607 Apendicitis, hernia de la cavidad abdominal y obstrucción intestinal	2	0	2	0	0	0	1	0	0	1
608 Cirrosis y ciertas otras enfermedades crónicas del hígado	2	0	2	0	0	0	0	1	0	1
609 Resto de enfermedades del sistema digestivo	11	8	3	0	0	0	2	4	1	4
610 Enfermedades del sistema urinario	1	1	0	0	0	0	0	0	1	0
613 Malformaciones congénitas, deformidades y anomalías cromosómicas	1	0	1	1	0	0	0	0	0	0
614 Resto de las enfermedades	6	1	5	0	0	0	0	1	2	3



**DEFUNCIONES POR GRUPOS DE EDAD Y SEXO, SEGÚN MUNICIPIO DE RESIDENCIA Y GRUPOS DE CAUSAS DE DEFUNCIÓN
(LISTA DE CAUSAS AGRUPADAS 6/67 CIE-10 DE OPS)**

DEPARTAMENTO DE NARIÑO - AÑO 2018 (Último dato oficial)

Fuente: DANE - Estadísticas Vitales, Subdirección de Salud Pública, Oficina de Epidemiología

Municipio de Residencia - Grupo de causas de defunción (Lista de causas agrupadas 6/67 CIE-10 de OPS)	TOTAL	Hombres	Mujeres	Menor de 1 año	De 1 a 4 años	De 5 a 14 años	De 15 a 44 años	De 45 a 64 años	De 65 a 84 años	85 años y más
52227 Cumbal	178	106	72	2	1	1	23	26	70	55
700 Signos, síntomas y afecciones mal definidas	13	9	4	0	1	0	0	2	5	5
52233 Cumbitara	32	21	11	0	0	0	5	9	11	7
106 Septicemia, excepto neonatal	1	0	1	0	0	0	0	0	1	0
108 Infecciones respiratorias agudas	1	0	1	0	0	0	0	0	1	0
201 Tumor maligno del estómago	1	1	0	0	0	0	0	1	0	0
203 Tumor maligno de los órganos digestivos y del peritoneo excepto estómago y colon	1	1	0	0	0	0	0	0	1	0
204 Tumor maligno de la tráquea, los bronquios y el pulmón	1	0	1	0	0	0	0	0	1	0
210 Tumor maligno de la próstata	1	1	0	0	0	0	0	1	0	0
214 Tumores malignos de otras localizaciones y de las no especificadas	1	0	1	0	0	0	0	0	1	0
302 Enfermedades hipertensivas	2	2	0	0	0	0	0	0	1	1
303 Enfermedades isquémicas del corazón	5	2	3	0	0	0	0	1	1	3
306 Insuficiencia cardíaca	1	1	0	0	0	0	0	0	0	1
307 Enfermedades cerebrovasculares	3	2	1	0	0	0	1	0	1	1
501 Accidentes de transporte terrestre	4	4	0	0	0	0	0	3	1	0
512 Agresiones (homicidios)	2	2	0	0	0	0	2	0	0	0
513 Eventos de intención no determinada	2	0	2	0	0	0	1	0	0	1
601 Diabetes mellitus	1	1	0	0	0	0	0	0	1	0
606 Resto de enfermedades del sistema respiratorio	1	0	1	0	0	0	0	0	1	0
700 Signos, síntomas y afecciones mal definidas	4	4	0	0	0	0	1	3	0	0
52240 Chachagüí	65	31	34	1	2	1	10	7	24	20
108 Infecciones respiratorias agudas	1	1	0	0	0	0	0	0	1	0
109 Resto de ciertas enfermedades infecciosas y parasitarias	1	1	0	0	0	0	0	0	1	0
201 Tumor maligno del estómago	3	1	2	0	0	0	1	0	1	1
203 Tumor maligno de los órganos digestivos y del peritoneo excepto estómago y colon	3	2	1	0	0	0	0	0	2	1
205 Tumor maligno de los órganos respiratorios e intratorácicos, excepto tráquea, bronquios y pulmón	1	1	0	0	0	0	0	0	1	0
208 Tumor maligno del cuerpo del útero	1	0	1	0	0	0	0	0	1	0
212 Leucemia	1	0	1	0	0	0	1	0	0	0
213 Tumor maligno del tejido linfático, de otros órganos hematopoyéticos y de tejidos afines	1	1	0	0	0	0	0	1	0	0
214 Tumores malignos de otras localizaciones y de las no especificadas	1	0	1	0	0	0	0	1	0	0
302 Enfermedades hipertensivas	2	0	2	0	0	0	0	1	0	1
303 Enfermedades isquémicas del corazón	13	5	8	0	0	0	0	0	6	7
307 Enfermedades cerebrovasculares	2	0	2	0	0	0	0	0	0	2
309 Las demás enfermedades del sistema circulatorio	2	1	1	0	0	0	0	0	1	1



**DEFUNCIONES POR GRUPOS DE EDAD Y SEXO, SEGÚN MUNICIPIO DE RESIDENCIA Y GRUPOS DE CAUSAS DE DEFUNCIÓN
(LISTA DE CAUSAS AGRUPADAS 6/67 CIE-10 DE OPS)**

DEPARTAMENTO DE NARIÑO - AÑO 2018 (Último dato oficial)

Fuente: DANE - Estadísticas Vitales, Subdirección de Salud Pública, Oficina de Epidemiología

Municipio de Residencia - Grupo de causas de defunción (Lista de causas agrupadas 6/67 CIE-10 de OPS)	TOTAL	Hombres	Mujeres	Menor de 1 año	De 1 a 4 años	De 5 a 14 años	De 15 a 44 años	De 45 a 64 años	De 65 a 84 años	85 años y más
52240 Chachagüí	65	31	34	1	2	1	10	7	24	20
501 Accidentes de transporte terrestre	7	5	2	0	0	1	6	0	0	0
505 Ahogamiento y sumersión accidentales	2	2	0	0	2	0	0	0	0	0
511 Lesiones autoinfligidas intencionalmente (suicidios)	1	1	0	0	0	0	0	1	0	0
512 Agresiones (homicidios)	1	1	0	0	0	0	1	0	0	0
513 Eventos de intención no determinada	3	2	1	0	0	0	1	1	1	0
601 Diabetes mellitus	1	0	1	0	0	0	0	1	0	0
602 Deficiencias nutricionales y anemias nutricionales	1	1	0	0	0	0	0	0	0	1
604 Enfermedades del sistema nervioso, excepto meningitis	1	0	1	0	0	0	0	0	1	0
605 Enfermedades crónicas de las vías respiratorias inferiores	4	3	1	0	0	0	0	0	1	3
606 Resto de enfermedades del sistema respiratorio	1	0	1	0	0	0	0	0	1	0
608 Cirrosis y ciertas otras enfermedades crónicas del hígado	1	1	0	0	0	0	0	0	1	0
609 Resto de enfermedades del sistema digestivo	5	1	4	0	0	0	0	1	1	3
610 Enfermedades del sistema urinario	3	0	3	0	0	0	0	0	3	0
613 Malformaciones congénitas, deformidades y anomalías cromosómicas	1	1	0	1	0	0	0	0	0	0
614 Resto de las enfermedades	1	0	1	0	0	0	0	0	1	0
52250 El Charco	53	36	17	3	2	1	17	15	10	5
201 Tumor maligno del estómago	2	0	2	0	0	0	0	2	0	0
204 Tumor maligno de la tráquea, los bronquios y el pulmón	1	0	1	0	0	0	0	1	0	0
207 Tumor maligno del cuello del útero	1	0	1	0	0	0	0	0	1	0
210 Tumor maligno de la próstata	1	1	0	0	0	0	0	0	1	0
303 Enfermedades isquémicas del corazón	2	1	1	0	0	0	0	0	1	1
304 Enfermedad cardiopulmonar, enfermedades de la circulación pulmonar y otras formas de enfermedad del corazón	2	1	1	0	0	0	0	1	1	0
306 Insuficiencia cardíaca	1	1	0	0	0	0	0	1	0	0
307 Enfermedades cerebrovasculares	2	1	1	0	0	0	0	1	0	1
403 Retardo del crecimiento fetal, desnutrición fetal, gestación corta y bajo peso al nacer	1	0	1	1	0	0	0	0	0	0
404 Trastornos respiratorios específicos del período perinatal	1	1	0	1	0	0	0	0	0	0
503 Caídas	1	0	1	0	0	1	0	0	0	0
512 Agresiones (homicidios)	7	7	0	0	0	0	5	2	0	0
513 Eventos de intención no determinada	1	1	0	0	1	0	0	0	0	0
601 Diabetes mellitus	1	1	0	0	0	0	0	0	1	0
602 Deficiencias nutricionales y anemias nutricionales	2	0	2	0	1	0	0	0	1	0
605 Enfermedades crónicas de las vías respiratorias inferiores	1	1	0	0	0	0	0	1	0	0
607 Apendicitis, hernia de la cavidad abdominal y obstrucción intestinal	1	0	1	0	0	0	1	0	0	0



**DEFUNCIONES POR GRUPOS DE EDAD Y SEXO, SEGÚN MUNICIPIO DE RESIDENCIA Y GRUPOS DE CAUSAS DE DEFUNCIÓN
(LISTA DE CAUSAS AGRUPADAS 6/67 CIE-10 DE OPS)**

DEPARTAMENTO DE NARIÑO - AÑO 2018 (Último dato oficial)

Fuente: DANE - Estadísticas Vitales, Subdirección de Salud Pública, Oficina de Epidemiología

Municipio de Residencia - Grupo de causas de defunción (Lista de causas agrupadas 6/67 CIE-10 de OPS)	TOTAL	Hombres	Mujeres	Menor de 1 año	De 1 a 4 años	De 5 a 14 años	De 15 a 44 años	De 45 a 64 años	De 65 a 84 años	85 años y más
52250 El Charco	53	36	17	3	2	1	17	15	10	5
608 Cirrosis y ciertas otras enfermedades crónicas del hígado	1	1	0	0	0	0	0	0	1	0
610 Enfermedades del sistema urinario	1	1	0	0	0	0	0	0	1	0
613 Malformaciones congénitas, deformidades y anomalías cromosómicas	1	1	0	1	0	0	0	0	0	0
614 Resto de las enfermedades	1	0	1	0	0	0	0	1	0	0
700 Signos, síntomas y afecciones mal definidas	21	17	4	0	0	0	11	5	2	3
52254 El Peñol	33	14	19	1	0	0	7	5	12	8
202 Tumor maligno del colon y de la unión rectosigmoidea	1	0	1	0	0	0	0	0	1	0
203 Tumor maligno de los órganos digestivos y del peritoneo excepto estómago y colon	2	1	1	0	0	0	0	0	1	1
206 Tumor maligno de la mama de la mujer	1	0	1	0	0	0	1	0	0	0
207 Tumor maligno del cuello del útero	2	0	2	0	0	0	0	0	1	1
210 Tumor maligno de la próstata	1	1	0	0	0	0	0	0	1	0
214 Tumores malignos de otras localizaciones y de las no especificadas	1	0	1	0	0	0	0	0	1	0
303 Enfermedades isquémicas del corazón	3	0	3	0	0	0	0	1	2	0
304 Enfermedad cardiopulmonar, enfermedades de la circulación pulmonar y otras formas de enfermedad del corazón	1	0	1	0	0	0	0	1	0	0
307 Enfermedades cerebrovasculares	7	4	3	0	0	0	1	1	2	3
309 Las demás enfermedades del sistema circulatorio	2	0	2	0	0	0	0	0	2	0
405 Sepsis bacteriana del recién nacido	1	1	0	1	0	0	0	0	0	0
501 Accidentes de transporte terrestre	1	1	0	0	0	0	0	1	0	0
510 Otros accidentes, inclusive secuelas	1	1	0	0	0	0	0	1	0	0
512 Agresiones (homicidios)	2	2	0	0	0	0	2	0	0	0
513 Eventos de intención no determinada	1	1	0	0	0	0	1	0	0	0
603 Trastornos mentales y del comportamiento	1	0	1	0	0	0	0	0	0	1
604 Enfermedades del sistema nervioso, excepto meningitis	2	0	2	0	0	0	2	0	0	0
605 Enfermedades crónicas de las vías respiratorias inferiores	1	1	0	0	0	0	0	0	0	1
606 Resto de enfermedades del sistema respiratorio	1	0	1	0	0	0	0	0	1	0
610 Enfermedades del sistema urinario	1	1	0	0	0	0	0	0	0	1
52256 El Rosario	43	35	8	1	0	0	17	5	10	10
102 Tuberculosis	1	1	0	0	0	0	0	0	1	0
201 Tumor maligno del estómago	1	1	0	0	0	0	0	0	1	0
204 Tumor maligno de la tráquea, los bronquios y el pulmón	1	1	0	0	0	0	0	0	1	0
214 Tumores malignos de otras localizaciones y de las no especificadas	1	1	0	0	0	0	1	0	0	0
302 Enfermedades hipertensivas	2	1	1	0	0	0	0	0	0	2
303 Enfermedades isquémicas del corazón	5	2	3	0	0	0	0	0	2	3



**DEFUNCIONES POR GRUPOS DE EDAD Y SEXO, SEGÚN MUNICIPIO DE RESIDENCIA Y GRUPOS DE CAUSAS DE DEFUNCIÓN
(LISTA DE CAUSAS AGRUPADAS 6/67 CIE-10 DE OPS)**

DEPARTAMENTO DE NARIÑO - AÑO 2018 (Último dato oficial)

Fuente: DANE - Estadísticas Vitales, Subdirección de Salud Pública, Oficina de Epidemiología

Municipio de Residencia - Grupo de causas de defunción (Lista de causas agrupadas 6/67 CIE-10 de OPS)	TOTAL	Hombres	Mujeres	Menor de 1 año	De 1 a 4 años	De 5 a 14 años	De 15 a 44 años	De 45 a 64 años	De 65 a 84 años	85 años y más
52256 El Rosario	43	35	8	1	0	0	17	5	10	10
304 Enfermedad cardiopulmonar, enfermedades de la circulación pulmonar y otras formas de enfermedad del corazón	1	0	1	0	0	0	0	0	1	0
307 Enfermedades cerebrovasculares	1	1	0	0	0	0	1	0	0	0
309 Las demás enfermedades del sistema circulatorio	1	1	0	0	0	0	0	0	0	1
501 Accidentes de transporte terrestre	1	1	0	0	0	0	1	0	0	0
512 Agresiones (homicidios)	16	16	0	0	0	0	14	2	0	0
601 Diabetes mellitus	2	2	0	0	0	0	0	0	1	1
605 Enfermedades crónicas de las vías respiratorias inferiores	1	1	0	0	0	0	0	0	1	0
606 Resto de enfermedades del sistema respiratorio	1	1	0	1	0	0	0	0	0	0
610 Enfermedades del sistema urinario	2	1	1	0	0	0	0	0	1	1
700 Signos, síntomas y afecciones mal definidas	6	4	2	0	0	0	0	3	1	2
52258 El Tablón de Gómez	60	25	35	1	0	0	9	12	22	16
201 Tumor maligno del estómago	2	0	2	0	0	0	0	1	1	0
203 Tumor maligno de los órganos digestivos y del peritoneo excepto estómago y colon	1	0	1	0	0	0	0	0	1	0
206 Tumor maligno de la mama de la mujer	1	0	1	0	0	0	1	0	0	0
207 Tumor maligno del cuello del útero	1	0	1	0	0	0	0	1	0	0
210 Tumor maligno de la próstata	2	2	0	0	0	0	0	0	1	1
212 Leucemia	1	1	0	0	0	0	0	1	0	0
215 Tumores in situ, benignos y los de comportamiento incierto o desconocido	1	0	1	0	0	0	0	0	1	0
302 Enfermedades hipertensivas	8	2	6	0	0	0	0	1	5	2
303 Enfermedades isquémicas del corazón	6	2	4	0	0	0	0	1	5	0
304 Enfermedad cardiopulmonar, enfermedades de la circulación pulmonar y otras formas de enfermedad del corazón	3	1	2	0	0	0	0	0	1	2
307 Enfermedades cerebrovasculares	4	3	1	0	0	0	1	0	3	0
503 Caídas	1	1	0	0	0	0	0	1	0	0
510 Otros accidentes, inclusive secuelas	1	1	0	0	0	0	0	0	1	0
511 Lesiones autoinfligidas intencionalmente (suicidios)	1	1	0	0	0	0	1	0	0	0
512 Agresiones (homicidios)	4	4	0	0	0	0	4	0	0	0
513 Eventos de intención no determinada	1	1	0	0	0	0	1	0	0	0
604 Enfermedades del sistema nervioso, excepto meningitis	1	1	0	1	0	0	0	0	0	0
607 Apendicitis, hernia de la cavidad abdominal y obstrucción intestinal	2	0	2	0	0	0	0	1	1	0
608 Cirrosis y ciertas otras enfermedades crónicas del hígado	3	1	2	0	0	0	1	2	0	0
609 Resto de enfermedades del sistema digestivo	3	0	3	0	0	0	0	0	1	2
610 Enfermedades del sistema urinario	2	0	2	0	0	0	0	2	0	0
700 Signos, síntomas y afecciones mal definidas	11	4	7	0	0	0	0	1	1	9



**DEFUNCIONES POR GRUPOS DE EDAD Y SEXO, SEGÚN MUNICIPIO DE RESIDENCIA Y GRUPOS DE CAUSAS DE DEFUNCIÓN
(LISTA DE CAUSAS AGRUPADAS 6/67 CIE-10 DE OPS)**

DEPARTAMENTO DE NARIÑO - AÑO 2018 (Último dato oficial)

Fuente: DANE - Estadísticas Vitales, Subdirección de Salud Pública, Oficina de Epidemiología

Municipio de Residencia - Grupo de causas de defunción (Lista de causas agrupadas 6/67 CIE-10 de OPS)	TOTAL	Hombres	Mujeres	Menor de 1 año	De 1 a 4 años	De 5 a 14 años	De 15 a 44 años	De 45 a 64 años	De 65 a 84 años	85 años y más
52260 El Tambo	93	54	39	0	0	0	8	10	46	29
108 Infecciones respiratorias agudas	4	4	0	0	0	0	0	1	2	1
201 Tumor maligno del estómago	3	2	1	0	0	0	0	1	1	1
202 Tumor maligno del colon y de la unión rectosigmoidea	1	0	1	0	0	0	0	0	1	0
207 Tumor maligno del cuello del útero	1	0	1	0	0	0	0	0	1	0
210 Tumor maligno de la próstata	5	5	0	0	0	0	0	1	2	2
211 Tumor maligno de otros órganos genitourinarios	1	1	0	0	0	0	0	1	0	0
214 Tumores malignos de otras localizaciones y de las no especificadas	1	0	1	0	0	0	0	1	0	0
302 Enfermedades hipertensivas	11	6	5	0	0	0	0	0	6	5
303 Enfermedades isquémicas del corazón	18	11	7	0	0	0	1	2	8	7
304 Enfermedad cardiopulmonar, enfermedades de la circulación pulmonar y otras formas de enfermedad del corazón	1	0	1	0	0	0	0	0	1	0
307 Enfermedades cerebrovasculares	14	7	7	0	0	0	0	1	9	4
309 Las demás enfermedades del sistema circulatorio	3	1	2	0	0	0	1	0	0	2
501 Accidentes de transporte terrestre	1	1	0	0	0	0	1	0	0	0
511 Lesiones autoinfligidas intencionalmente (suicidios)	3	3	0	0	0	0	3	0	0	0
513 Eventos de intención no determinada	1	0	1	0	0	0	0	0	1	0
601 Diabetes mellitus	1	0	1	0	0	0	0	1	0	0
604 Enfermedades del sistema nervioso, excepto meningitis	3	2	1	0	0	0	1	1	1	0
605 Enfermedades crónicas de las vías respiratorias inferiores	11	8	3	0	0	0	0	0	7	4
606 Resto de enfermedades del sistema respiratorio	1	0	1	0	0	0	0	0	1	0
607 Apendicitis, hernia de la cavidad abdominal y obstrucción intestinal	1	0	1	0	0	0	0	0	0	1
608 Cirrosis y ciertas otras enfermedades crónicas del hígado	1	1	0	0	0	0	0	0	1	0
609 Resto de enfermedades del sistema digestivo	4	2	2	0	0	0	1	0	1	2
610 Enfermedades del sistema urinario	1	0	1	0	0	0	0	0	1	0
614 Resto de las enfermedades	2	0	2	0	0	0	0	0	2	0
52287 Funes	44	19	25	2	0	0	4	5	19	14
108 Infecciones respiratorias agudas	1	0	1	0	0	0	0	0	1	0
201 Tumor maligno del estómago	1	1	0	0	0	0	0	1	0	0
203 Tumor maligno de los órganos digestivos y del peritoneo excepto estómago y colon	4	2	2	0	0	0	0	1	3	0
207 Tumor maligno del cuello del útero	1	0	1	0	0	0	0	0	1	0
215 Tumores in situ, benignos y los de comportamiento incierto o desconocido	1	0	1	0	0	0	0	1	0	0
302 Enfermedades hipertensivas	8	2	6	0	0	0	0	0	3	5
303 Enfermedades isquémicas del corazón	8	3	5	0	0	0	0	1	5	2
304 Enfermedad cardiopulmonar, enfermedades de la circulación pulmonar y otras formas de enfermedad del corazón	2	2	0	0	0	0	1	0	0	1



**DEFUNCIONES POR GRUPOS DE EDAD Y SEXO, SEGÚN MUNICIPIO DE RESIDENCIA Y GRUPOS DE CAUSAS DE DEFUNCIÓN
(LISTA DE CAUSAS AGRUPADAS 6/67 CIE-10 DE OPS)**

DEPARTAMENTO DE NARIÑO - AÑO 2018 (Último dato oficial)

Fuente: DANE - Estadísticas Vitales, Subdirección de Salud Pública, Oficina de Epidemiología

Municipio de Residencia - Grupo de causas de defunción (Lista de causas agrupadas 6/67 CIE-10 de OPS)	TOTAL	Hombres	Mujeres	Menor de 1 año	De 1 a 4 años	De 5 a 14 años	De 15 a 44 años	De 45 a 64 años	De 65 a 84 años	85 años y más
52287 Funes	44	19	25	2	0	0	4	5	19	14
306 Insuficiencia cardíaca	1	0	1	0	0	0	0	0	0	1
307 Enfermedades cerebrovasculares	2	1	1	0	0	0	0	0	2	0
405 Sepsis bacteriana del recién nacido	1	0	1	1	0	0	0	0	0	0
406 Resto de ciertas afecciones originadas en el período perinatal	1	1	0	1	0	0	0	0	0	0
501 Accidentes de transporte terrestre	1	1	0	0	0	0	1	0	0	0
510 Otros accidentes, inclusive secuelas	1	0	1	0	0	0	1	0	0	0
512 Agresiones (homicidios)	1	1	0	0	0	0	1	0	0	0
513 Eventos de intención no determinada	1	1	0	0	0	0	0	1	0	0
601 Diabetes mellitus	3	2	1	0	0	0	0	0	1	2
602 Deficiencias nutricionales y anemias nutricionales	2	0	2	0	0	0	0	0	0	2
605 Enfermedades crónicas de las vías respiratorias inferiores	1	1	0	0	0	0	0	0	1	0
609 Resto de enfermedades del sistema digestivo	2	0	2	0	0	0	0	0	1	1
611 Hiperplasia de la próstata	1	1	0	0	0	0	0	0	1	0
52317 Guachucal	115	65	50	2	2	0	13	16	47	35
102 Tuberculosis	1	1	0	0	0	0	0	0	1	0
108 Infecciones respiratorias agudas	2	1	1	0	0	0	0	0	2	0
201 Tumor maligno del estómago	4	3	1	0	0	0	0	3	0	1
202 Tumor maligno del colon y de la unión rectosigmoidea	2	1	1	0	0	0	0	0	1	1
203 Tumor maligno de los órganos digestivos y del peritoneo excepto estómago y colon	5	3	2	0	0	0	1	2	2	0
204 Tumor maligno de la tráquea, los bronquios y el pulmón	1	0	1	0	0	0	0	0	1	0
206 Tumor maligno de la mama de la mujer	1	0	1	0	0	0	1	0	0	0
210 Tumor maligno de la próstata	2	2	0	0	0	0	0	0	1	1
211 Tumor maligno de otros órganos genitourinarios	1	1	0	0	0	0	0	0	1	0
213 Tumor maligno del tejido linfático, de otros órganos hematopoyéticos y de tejidos afines	1	1	0	0	0	0	0	0	0	1
215 Tumores in situ, benignos y los de comportamiento incierto o desconocido	2	0	2	0	0	0	0	1	1	0
302 Enfermedades hipertensivas	24	10	14	0	0	0	0	0	13	11
303 Enfermedades isquémicas del corazón	8	2	6	0	0	0	0	1	5	2
307 Enfermedades cerebrovasculares	10	4	6	0	0	0	0	2	4	4
309 Las demás enfermedades del sistema circulatorio	1	0	1	0	0	0	0	0	1	0
405 Sepsis bacteriana del recién nacido	1	1	0	1	0	0	0	0	0	0
501 Accidentes de transporte terrestre	16	14	2	0	1	0	8	2	5	0
503 Caídas	1	0	1	0	0	0	0	0	0	1
505 Ahogamiento y sumersión accidentales	1	1	0	0	0	0	0	1	0	0



**DEFUNCIONES POR GRUPOS DE EDAD Y SEXO, SEGÚN MUNICIPIO DE RESIDENCIA Y GRUPOS DE CAUSAS DE DEFUNCIÓN
(LISTA DE CAUSAS AGRUPADAS 6/67 CIE-10 DE OPS)**

DEPARTAMENTO DE NARIÑO - AÑO 2018 (Último dato oficial)

Fuente: DANE - Estadísticas Vitales, Subdirección de Salud Pública, Oficina de Epidemiología

Municipio de Residencia - Grupo de causas de defunción (Lista de causas agrupadas 6/67 CIE-10 de OPS)	TOTAL	Hombres	Mujeres	Menor de 1 año	De 1 a 4 años	De 5 a 14 años	De 15 a 44 años	De 45 a 64 años	De 65 a 84 años	85 años y más
52317 Guachucal	115	65	50	2	2	0	13	16	47	35
509 Envenenamiento accidental por exposición a sustancias nocivas	1	1	0	0	0	0	0	1	0	0
511 Lesiones autoinfligidas intencionalmente (suicidios)	1	1	0	0	0	0	1	0	0	0
512 Agresiones (homicidios)	4	2	2	0	0	0	2	2	0	0
601 Diabetes mellitus	1	1	0	0	0	0	0	1	0	0
603 Trastornos mentales y del comportamiento	1	0	1	0	0	0	0	0	0	1
605 Enfermedades crónicas de las vías respiratorias inferiores	8	5	3	0	0	0	0	0	3	5
606 Resto de enfermedades del sistema respiratorio	1	0	1	0	0	0	0	0	0	1
609 Resto de enfermedades del sistema digestivo	9	6	3	0	0	0	0	0	3	6
613 Malformaciones congénitas, deformidades y anomalías cromosómicas	2	2	0	1	1	0	0	0	0	0
614 Resto de las enfermedades	3	2	1	0	0	0	0	0	3	0
52320 Guaitarilla	80	42	38	1	1	0	5	10	39	24
108 Infecciones respiratorias agudas	4	3	1	1	0	0	1	1	1	0
201 Tumor maligno del estómago	2	1	1	0	0	0	0	0	2	0
202 Tumor maligno del colon y de la unión rectosigmoidea	1	1	0	0	0	0	0	1	0	0
203 Tumor maligno de los órganos digestivos y del peritoneo excepto estómago y colon	5	0	5	0	0	0	1	0	3	1
210 Tumor maligno de la próstata	1	1	0	0	0	0	0	0	1	0
211 Tumor maligno de otros órganos genitourinarios	2	0	2	0	0	0	0	0	1	1
213 Tumor maligno del tejido linfático, de otros órganos hematopoyéticos y de tejidos afines	1	0	1	0	0	0	0	0	1	0
214 Tumores malignos de otras localizaciones y de las no especificadas	1	1	0	0	0	0	0	0	1	0
215 Tumores in situ, benignos y los de comportamiento incierto o desconocido	2	1	1	0	0	0	0	0	1	1
302 Enfermedades hipertensivas	8	3	5	0	0	0	0	0	4	4
303 Enfermedades isquémicas del corazón	7	4	3	0	0	0	0	0	2	5
304 Enfermedad cardiopulmonar, enfermedades de la circulación pulmonar y otras formas de enfermedad del corazón	2	2	0	0	0	0	0	1	1	0
306 Insuficiencia cardíaca	1	1	0	0	0	0	0	0	0	1
307 Enfermedades cerebrovasculares	3	1	2	0	0	0	0	1	2	0
309 Las demás enfermedades del sistema circulatorio	1	0	1	0	0	0	0	0	1	0
501 Accidentes de transporte terrestre	3	2	1	0	0	0	1	0	2	0
506 Accidentes que obstruyen la respiración	1	1	0	0	1	0	0	0	0	0
508 Exposición al humo, fuego y llamas	1	1	0	0	0	0	0	0	0	1
512 Agresiones (homicidios)	2	2	0	0	0	0	1	1	0	0
513 Eventos de intención no determinada	2	2	0	0	0	0	1	1	0	0
601 Diabetes mellitus	3	2	1	0	0	0	0	0	3	0
605 Enfermedades crónicas de las vías respiratorias inferiores	5	3	2	0	0	0	0	0	3	2



**DEFUNCIONES POR GRUPOS DE EDAD Y SEXO, SEGÚN MUNICIPIO DE RESIDENCIA Y GRUPOS DE CAUSAS DE DEFUNCIÓN
(LISTA DE CAUSAS AGRUPADAS 6/67 CIE-10 DE OPS)**

DEPARTAMENTO DE NARIÑO - AÑO 2018 (Último dato oficial)

Fuente: DANE - Estadísticas Vitales, Subdirección de Salud Pública, Oficina de Epidemiología

Municipio de Residencia - Grupo de causas de defunción (Lista de causas agrupadas 6/67 CIE-10 de OPS)	TOTAL	Hombres	Mujeres	Menor de 1 año	De 1 a 4 años	De 5 a 14 años	De 15 a 44 años	De 45 a 64 años	De 65 a 84 años	85 años y más
52320 Guaitarilla	80	42	38	1	1	0	5	10	39	24
606 Resto de enfermedades del sistema respiratorio	1	0	1	0	0	0	0	0	1	0
607 Apendicitis, hernia de la cavidad abdominal y obstrucción intestinal	1	0	1	0	0	0	0	0	0	1
608 Cirrosis y ciertas otras enfermedades crónicas del hígado	1	0	1	0	0	0	0	1	0	0
609 Resto de enfermedades del sistema digestivo	2	1	1	0	0	0	0	0	1	1
610 Enfermedades del sistema urinario	2	1	1	0	0	0	0	0	0	2
614 Resto de las enfermedades	3	1	2	0	0	0	0	1	1	1
700 Signos, síntomas y afecciones mal definidas	12	7	5	0	0	0	0	2	7	3
52323 Gualmatán	33	17	16	0	0	0	5	7	9	12
108 Infecciones respiratorias agudas	1	0	1	0	0	0	1	0	0	0
203 Tumor maligno de los órganos digestivos y del peritoneo excepto estómago y colon	2	1	1	0	0	0	1	1	0	0
206 Tumor maligno de la mama de la mujer	1	0	1	0	0	0	0	1	0	0
211 Tumor maligno de otros órganos genitourinarios	1	0	1	0	0	0	0	1	0	0
214 Tumores malignos de otras localizaciones y de las no especificadas	3	3	0	0	0	0	0	2	1	0
302 Enfermedades hipertensivas	5	2	3	0	0	0	0	0	3	2
303 Enfermedades isquémicas del corazón	2	1	1	0	0	0	0	0	1	1
304 Enfermedad cardiopulmonar, enfermedades de la circulación pulmonar y otras formas de enfermedad del corazón	1	1	0	0	0	0	0	0	1	0
307 Enfermedades cerebrovasculares	3	1	2	0	0	0	0	0	0	3
501 Accidentes de transporte terrestre	2	2	0	0	0	0	2	0	0	0
513 Eventos de intención no determinada	1	1	0	0	0	0	1	0	0	0
601 Diabetes mellitus	2	0	2	0	0	0	0	0	1	1
605 Enfermedades crónicas de las vías respiratorias inferiores	3	2	1	0	0	0	0	0	2	1
609 Resto de enfermedades del sistema digestivo	2	1	1	0	0	0	0	0	0	2
610 Enfermedades del sistema urinario	1	1	0	0	0	0	0	0	0	1
614 Resto de las enfermedades	3	1	2	0	0	0	0	2	0	1
52352 Iles	31	18	13	0	0	0	5	2	18	6
201 Tumor maligno del estómago	4	2	2	0	0	0	1	1	2	0
204 Tumor maligno de la tráquea, los bronquios y el pulmón	1	1	0	0	0	0	0	0	1	0
210 Tumor maligno de la próstata	1	1	0	0	0	0	0	0	1	0
214 Tumores malignos de otras localizaciones y de las no especificadas	1	1	0	0	0	0	0	0	1	0
302 Enfermedades hipertensivas	6	1	5	0	0	0	0	0	5	1
303 Enfermedades isquémicas del corazón	2	1	1	0	0	0	0	0	2	0
307 Enfermedades cerebrovasculares	1	0	1	0	0	0	0	0	1	0
501 Accidentes de transporte terrestre	1	1	0	0	0	0	1	0	0	0



**DEFUNCIONES POR GRUPOS DE EDAD Y SEXO, SEGÚN MUNICIPIO DE RESIDENCIA Y GRUPOS DE CAUSAS DE DEFUNCIÓN
(LISTA DE CAUSAS AGRUPADAS 6/67 CIE-10 DE OPS)**

DEPARTAMENTO DE NARIÑO - AÑO 2018 (Último dato oficial)

Fuente: DANE - Estadísticas Vitales, Subdirección de Salud Pública, Oficina de Epidemiología

Municipio de Residencia - Grupo de causas de defunción (Lista de causas agrupadas 6/67 CIE-10 de OPS)	TOTAL	Hombres	Mujeres	Menor de 1 año	De 1 a 4 años	De 5 a 14 años	De 15 a 44 años	De 45 a 64 años	De 65 a 84 años	85 años y más
52352 Iles	31	18	13	0	0	0	5	2	18	6
503 Caídas	1	1	0	0	0	0	0	1	0	0
511 Lesiones autoinfligidas intencionalmente (suicidios)	1	1	0	0	0	0	1	0	0	0
512 Agresiones (homicidios)	1	1	0	0	0	0	1	0	0	0
513 Eventos de intención no determinada	1	1	0	0	0	0	1	0	0	0
604 Enfermedades del sistema nervioso, excepto meningitis	1	0	1	0	0	0	0	0	0	1
605 Enfermedades crónicas de las vías respiratorias inferiores	3	2	1	0	0	0	0	0	0	3
606 Resto de enfermedades del sistema respiratorio	1	0	1	0	0	0	0	0	1	0
607 Apendicitis, hernia de la cavidad abdominal y obstrucción intestinal	1	1	0	0	0	0	0	0	1	0
609 Resto de enfermedades del sistema digestivo	2	2	0	0	0	0	0	0	2	0
610 Enfermedades del sistema urinario	2	1	1	0	0	0	0	0	1	1
52354 Imués	49	31	18	1	0	0	4	9	27	8
108 Infecciones respiratorias agudas	1	0	1	0	0	0	0	0	0	1
201 Tumor maligno del estómago	3	1	2	0	0	0	0	0	3	0
203 Tumor maligno de los órganos digestivos y del peritoneo excepto estómago y colon	6	3	3	0	0	0	0	3	2	1
210 Tumor maligno de la próstata	1	1	0	0	0	0	0	0	1	0
215 Tumores in situ, benignos y los de comportamiento incierto o desconocido	1	1	0	0	0	0	0	0	1	0
302 Enfermedades hipertensivas	6	3	3	0	0	0	0	1	2	3
303 Enfermedades isquémicas del corazón	3	2	1	0	0	0	0	0	3	0
307 Enfermedades cerebrovasculares	5	4	1	0	0	0	1	1	2	1
309 Las demás enfermedades del sistema circulatorio	2	2	0	0	0	0	0	1	1	0
501 Accidentes de transporte terrestre	1	1	0	0	0	0	1	0	0	0
511 Lesiones autoinfligidas intencionalmente (suicidios)	1	1	0	0	0	0	0	1	0	0
512 Agresiones (homicidios)	1	1	0	0	0	0	0	1	0	0
513 Eventos de intención no determinada	3	3	0	0	0	0	1	1	1	0
601 Diabetes mellitus	2	1	1	0	0	0	0	0	2	0
605 Enfermedades crónicas de las vías respiratorias inferiores	2	1	1	0	0	0	0	0	1	1
606 Resto de enfermedades del sistema respiratorio	4	2	2	0	0	0	0	0	3	1
609 Resto de enfermedades del sistema digestivo	2	2	0	0	0	0	0	0	2	0
610 Enfermedades del sistema urinario	1	1	0	0	0	0	0	0	1	0
613 Malformaciones congénitas, deformidades y anomalías cromosómicas	1	0	1	1	0	0	0	0	0	0
614 Resto de las enfermedades	2	1	1	0	0	0	1	0	1	0
700 Signos, síntomas y afecciones mal definidas	1	0	1	0	0	0	0	0	1	0



**DEFUNCIONES POR GRUPOS DE EDAD Y SEXO, SEGÚN MUNICIPIO DE RESIDENCIA Y GRUPOS DE CAUSAS DE DEFUNCIÓN
(LISTA DE CAUSAS AGRUPADAS 6/67 CIE-10 DE OPS)**

DEPARTAMENTO DE NARIÑO - AÑO 2018 (Último dato oficial)

Fuente: DANE - Estadísticas Vitales, Subdirección de Salud Pública, Oficina de Epidemiología

Municipio de Residencia - Grupo de causas de defunción (Lista de causas agrupadas 6/67 CIE-10 de OPS)	TOTAL	Hombres	Mujeres	Menor de 1 año	De 1 a 4 años	De 5 a 14 años	De 15 a 44 años	De 45 a 64 años	De 65 a 84 años	85 años y más
52356 Ipiales	557	305	252	11	4	5	78	102	223	134
101 Enfermedades infecciosas intestinales	4	1	3	0	0	0	0	0	2	2
102 Tuberculosis	3	1	2	0	0	0	1	1	1	0
106 Septicemia, excepto neonatal	1	1	0	0	0	0	0	0	0	1
107 Enfermedad por el VIH (SIDA)	2	2	0	0	0	0	1	1	0	0
108 Infecciones respiratorias agudas	18	10	8	0	1	0	1	2	11	3
109 Resto de ciertas enfermedades infecciosas y parasitarias	1	1	0	0	0	1	0	0	0	0
201 Tumor maligno del estómago	18	13	5	0	0	0	0	7	9	2
202 Tumor maligno del colon y de la unión rectosigmoidea	10	5	5	0	0	0	0	5	5	0
203 Tumor maligno de los órganos digestivos y del peritoneo excepto estómago y colon	17	10	7	0	0	0	0	6	11	0
204 Tumor maligno de la tráquea, los bronquios y el pulmón	11	7	4	0	0	0	1	2	6	2
205 Tumor maligno de los órganos respiratorios e intratorácicos, excepto tráquea, bronquios y pulmón	1	1	0	0	0	0	0	0	1	0
206 Tumor maligno de la mama de la mujer	7	0	7	0	0	0	0	6	1	0
207 Tumor maligno del cuello del útero	4	0	4	0	0	0	0	2	2	0
209 Tumor maligno del útero, parte no especificada	2	0	2	0	0	0	0	1	1	0
210 Tumor maligno de la próstata	7	7	0	0	0	0	0	3	3	1
211 Tumor maligno de otros órganos genitourinarios	6	0	6	0	0	0	0	3	3	0
212 Leucemia	1	1	0	0	0	0	1	0	0	0
213 Tumor maligno del tejido linfático, de otros órganos hematopoyéticos y de tejidos afines	1	0	1	0	0	0	0	0	1	0
214 Tumores malignos de otras localizaciones y de las no especificadas	11	6	5	1	0	0	1	3	5	1
215 Tumores in situ, benignos y los de comportamiento incierto o desconocido	5	2	3	0	0	0	0	0	3	2
302 Enfermedades hipertensivas	45	15	30	0	0	0	0	1	18	26
303 Enfermedades isquémicas del corazón	74	38	36	0	0	0	3	9	36	26
304 Enfermedad cardiopulmonar, enfermedades de la circulación pulmonar y otras formas de enfermedad del corazón	9	5	4	0	0	0	1	0	6	2
306 Insuficiencia cardíaca	2	1	1	0	0	0	0	0	2	0
307 Enfermedades cerebrovasculares	29	11	18	0	0	1	2	3	15	8
309 Las demás enfermedades del sistema circulatorio	10	7	3	0	0	0	1	0	6	3
402 Feto y recién nacido afectados por complicaciones obstétricas y traumatismo del nacimiento	1	1	0	1	0	0	0	0	0	0
404 Trastornos respiratorios específicos del período perinatal	4	3	1	4	0	0	0	0	0	0
405 Sepsis bacteriana del recién nacido	1	1	0	1	0	0	0	0	0	0
406 Resto de ciertas afecciones originadas en el período perinatal	1	1	0	1	0	0	0	0	0	0
501 Accidentes de transporte terrestre	27	19	8	0	0	0	13	9	5	0
503 Caídas	13	12	1	0	0	0	1	6	4	2
506 Accidentes que obstruyen la respiración	4	4	0	0	0	0	1	2	0	1



**DEFUNCIONES POR GRUPOS DE EDAD Y SEXO, SEGÚN MUNICIPIO DE RESIDENCIA Y GRUPOS DE CAUSAS DE DEFUNCIÓN
(LISTA DE CAUSAS AGRUPADAS 6/67 CIE-10 DE OPS)**

DEPARTAMENTO DE NARIÑO - AÑO 2018 (Último dato oficial)

Fuente: DANE - Estadísticas Vitales, Subdirección de Salud Pública, Oficina de Epidemiología

Municipio de Residencia - Grupo de causas de defunción (Lista de causas agrupadas 6/67 CIE-10 de OPS)	TOTAL	Hombres	Mujeres	Menor de 1 año	De 1 a 4 años	De 5 a 14 años	De 15 a 44 años	De 45 a 64 años	De 65 a 84 años	85 años y más
52356 Ipiales	557	305	252	11	4	5	78	102	223	134
509 Envenenamiento accidental por exposición a sustancias nocivas	2	2	0	0	0	0	1	0	1	0
510 Otros accidentes, inclusive secuelas	4	4	0	0	0	0	3	1	0	0
511 Lesiones autoinfligidas intencionalmente (suicidios)	7	4	3	0	0	1	4	1	0	1
512 Agresiones (homicidios)	28	26	2	0	0	0	23	4	1	0
513 Eventos de intención no determinada	6	5	1	0	0	0	3	1	1	1
601 Diabetes mellitus	19	9	10	0	0	0	1	7	7	4
602 Deficiencias nutricionales y anemias nutricionales	6	0	6	0	0	0	1	1	1	3
603 Trastornos mentales y del comportamiento	1	1	0	0	0	0	0	0	0	1
604 Enfermedades del sistema nervioso, excepto meningitis	9	5	4	0	0	0	3	1	3	2
605 Enfermedades crónicas de las vías respiratorias inferiores	45	24	21	0	0	0	0	0	24	21
606 Resto de enfermedades del sistema respiratorio	9	3	6	0	1	0	1	1	1	5
607 Apendicitis, hernia de la cavidad abdominal y obstrucción intestinal	5	0	5	0	0	0	1	2	1	1
608 Cirrosis y ciertas otras enfermedades crónicas del hígado	5	2	3	0	0	0	0	1	4	0
609 Resto de enfermedades del sistema digestivo	21	12	9	0	0	0	3	4	8	6
610 Enfermedades del sistema urinario	14	8	6	0	0	0	1	1	9	3
611 Hiperplasia de la próstata	1	1	0	0	0	0	0	0	1	0
613 Malformaciones congénitas, deformidades y anomalías cromosómicas	6	4	2	3	2	0	1	0	0	0
614 Resto de las enfermedades	10	2	8	0	0	2	1	3	2	2
700 Signos, síntomas y afecciones mal definidas	9	7	2	0	0	0	3	2	2	2
52378 La Cruz	112	64	48	2	0	0	16	12	47	35
108 Infecciones respiratorias agudas	4	2	2	0	0	0	0	1	2	1
201 Tumor maligno del estómago	8	6	2	0	0	0	1	0	5	2
203 Tumor maligno de los órganos digestivos y del peritoneo excepto estómago y colon	3	2	1	0	0	0	0	0	3	0
204 Tumor maligno de la tráquea, los bronquios y el pulmón	1	1	0	0	0	0	0	1	0	0
206 Tumor maligno de la mama de la mujer	2	0	2	0	0	0	0	1	1	0
207 Tumor maligno del cuello del útero	1	0	1	0	0	0	0	0	1	0
211 Tumor maligno de otros órganos genitourinarios	1	0	1	0	0	0	0	0	1	0
213 Tumor maligno del tejido linfático, de otros órganos hematopoyéticos y de tejidos afines	1	1	0	0	0	0	0	0	1	0
214 Tumores malignos de otras localizaciones y de las no especificadas	3	2	1	0	0	0	1	1	1	0
302 Enfermedades hipertensivas	4	0	4	0	0	0	0	0	0	4
303 Enfermedades isquémicas del corazón	30	16	14	0	0	0	0	2	16	12
304 Enfermedad cardiopulmonar, enfermedades de la circulación pulmonar y otras formas de enfermedad del corazón	5	4	1	0	0	0	0	0	2	3
307 Enfermedades cerebrovasculares	4	2	2	0	0	0	0	0	1	3



**DEFUNCIONES POR GRUPOS DE EDAD Y SEXO, SEGÚN MUNICIPIO DE RESIDENCIA Y GRUPOS DE CAUSAS DE DEFUNCIÓN
(LISTA DE CAUSAS AGRUPADAS 6/67 CIE-10 DE OPS)**

DEPARTAMENTO DE NARIÑO - AÑO 2018 (Último dato oficial)

Fuente: DANE - Estadísticas Vitales, Subdirección de Salud Pública, Oficina de Epidemiología

Municipio de Residencia - Grupo de causas de defunción (Lista de causas agrupadas 6/67 CIE-10 de OPS)	TOTAL	Hombres	Mujeres	Menor de 1 año	De 1 a 4 años	De 5 a 14 años	De 15 a 44 años	De 45 a 64 años	De 65 a 84 años	85 años y más
52378 La Cruz	112	64	48	2	0	0	16	12	47	35
309 Las demás enfermedades del sistema circulatorio	1	0	1	0	0	0	0	0	1	0
404 Trastornos respiratorios específicos del período perinatal	1	0	1	1	0	0	0	0	0	0
501 Accidentes de transporte terrestre	4	3	1	0	0	0	4	0	0	0
503 Caídas	4	4	0	0	0	0	0	2	1	1
511 Lesiones autoinfligidas intencionalmente (suicidios)	4	4	0	0	0	0	4	0	0	0
512 Agresiones (homicidios)	3	3	0	0	0	0	3	0	0	0
513 Eventos de intención no determinada	1	0	1	0	0	0	1	0	0	0
601 Diabetes mellitus	3	1	2	0	0	0	0	2	1	0
605 Enfermedades crónicas de las vías respiratorias inferiores	4	2	2	0	0	0	0	0	2	2
606 Resto de enfermedades del sistema respiratorio	3	1	2	0	0	0	0	1	1	1
607 Apendicitis, hernia de la cavidad abdominal y obstrucción intestinal	1	0	1	0	0	0	0	0	1	0
608 Cirrosis y ciertas otras enfermedades crónicas del hígado	1	1	0	0	0	0	0	0	1	0
609 Resto de enfermedades del sistema digestivo	3	2	1	0	0	0	0	0	1	2
611 Hiperplasia de la próstata	1	1	0	0	0	0	0	1	0	0
613 Malformaciones congénitas, deformidades y anomalías cromosómicas	2	1	1	1	0	0	1	0	0	0
614 Resto de las enfermedades	1	1	0	0	0	0	1	0	0	0
700 Signos, síntomas y afecciones mal definidas	8	4	4	0	0	0	0	0	4	4
52381 La Florida	60	33	27	0	0	0	3	7	25	25
101 Enfermedades infecciosas intestinales	1	0	1	0	0	0	0	1	0	0
108 Infecciones respiratorias agudas	1	1	0	0	0	0	0	0	1	0
201 Tumor maligno del estómago	3	3	0	0	0	0	0	0	2	1
203 Tumor maligno de los órganos digestivos y del peritoneo excepto estómago y colon	2	1	1	0	0	0	0	1	1	0
204 Tumor maligno de la tráquea, los bronquios y el pulmón	1	0	1	0	0	0	0	0	1	0
207 Tumor maligno del cuello del útero	2	0	2	0	0	0	0	0	0	2
214 Tumores malignos de otras localizaciones y de las no especificadas	1	0	1	0	0	0	0	1	0	0
215 Tumores in situ, benignos y los de comportamiento incierto o desconocido	1	1	0	0	0	0	0	0	1	0
302 Enfermedades hipertensivas	6	2	4	0	0	0	0	0	4	2
303 Enfermedades isquémicas del corazón	7	3	4	0	0	0	0	0	4	3
304 Enfermedad cardiopulmonar, enfermedades de la circulación pulmonar y otras formas de enfermedad del corazón	1	0	1	0	0	0	0	0	0	1
307 Enfermedades cerebrovasculares	6	4	2	0	0	0	0	2	2	2
512 Agresiones (homicidios)	2	1	1	0	0	0	2	0	0	0
601 Diabetes mellitus	2	0	2	0	0	0	0	1	0	1
602 Deficiencias nutricionales y anemias nutricionales	5	2	3	0	0	0	0	0	2	3



**DEFUNCIONES POR GRUPOS DE EDAD Y SEXO, SEGÚN MUNICIPIO DE RESIDENCIA Y GRUPOS DE CAUSAS DE DEFUNCIÓN
(LISTA DE CAUSAS AGRUPADAS 6/67 CIE-10 DE OPS)**

DEPARTAMENTO DE NARIÑO - AÑO 2018 (Último dato oficial)

Fuente: DANE - Estadísticas Vitales, Subdirección de Salud Pública, Oficina de Epidemiología

Municipio de Residencia - Grupo de causas de defunción (Lista de causas agrupadas 6/67 CIE-10 de OPS)	TOTAL	Hombres	Mujeres	Menor de 1 año	De 1 a 4 años	De 5 a 14 años	De 15 a 44 años	De 45 a 64 años	De 65 a 84 años	85 años y más
52381 La Florida	60	33	27	0	0	0	3	7	25	25
605 Enfermedades crónicas de las vías respiratorias inferiores	6	5	1	0	0	0	1	1	2	2
607 Apendicitis, hernia de la cavidad abdominal y obstrucción intestinal	1	1	0	0	0	0	0	0	0	1
609 Resto de enfermedades del sistema digestivo	1	1	0	0	0	0	0	0	1	0
610 Enfermedades del sistema urinario	1	1	0	0	0	0	0	0	1	0
614 Resto de las enfermedades	2	1	1	0	0	0	0	0	1	1
700 Signos, síntomas y afecciones mal definidas	8	6	2	0	0	0	0	0	2	6
52385 La Llanada	20	11	9	1	0	0	2	4	8	5
108 Infecciones respiratorias agudas	3	0	3	0	0	0	0	0	2	1
215 Tumores in situ, benignos y los de comportamiento incierto o desconocido	1	0	1	0	0	0	0	0	0	1
302 Enfermedades hipertensivas	3	2	1	0	0	0	0	0	2	1
304 Enfermedad cardiopulmonar, enfermedades de la circulación pulmonar y otras formas de enfermedad del corazón	1	1	0	0	0	0	1	0	0	0
307 Enfermedades cerebrovasculares	1	0	1	0	0	0	0	0	1	0
404 Trastornos respiratorios específicos del período perinatal	1	1	0	1	0	0	0	0	0	0
501 Accidentes de transporte terrestre	1	1	0	0	0	0	0	0	1	0
601 Diabetes mellitus	3	3	0	0	0	0	0	2	1	0
604 Enfermedades del sistema nervioso, excepto meningitis	2	0	2	0	0	0	1	1	0	0
609 Resto de enfermedades del sistema digestivo	1	1	0	0	0	0	0	1	0	0
610 Enfermedades del sistema urinario	1	1	0	0	0	0	0	0	1	0
614 Resto de las enfermedades	2	1	1	0	0	0	0	0	0	2
52390 La Tola	17	11	6	2	1	1	6	2	3	2
303 Enfermedades isquémicas del corazón	2	0	2	0	0	0	0	0	2	0
304 Enfermedad cardiopulmonar, enfermedades de la circulación pulmonar y otras formas de enfermedad del corazón	1	0	1	0	0	1	0	0	0	0
404 Trastornos respiratorios específicos del período perinatal	1	1	0	1	0	0	0	0	0	0
510 Otros accidentes, inclusive secuelas	1	1	0	0	0	0	0	1	0	0
511 Lesiones autoinfligidas intencionalmente (suicidios)	2	1	1	0	0	0	1	0	1	0
512 Agresiones (homicidios)	4	4	0	0	0	0	3	1	0	0
513 Eventos de intención no determinada	1	1	0	0	0	0	1	0	0	0
613 Malformaciones congénitas, deformidades y anomalías cromosómicas	1	0	1	1	0	0	0	0	0	0
700 Signos, síntomas y afecciones mal definidas	4	3	1	0	1	0	1	0	0	2
52399 La Unión	185	105	80	2	0	3	15	30	77	58
105 Meningitis	1	1	0	0	0	0	0	0	0	1
108 Infecciones respiratorias agudas	13	3	10	0	0	0	2	2	4	5
109 Resto de ciertas enfermedades infecciosas y parasitarias	2	2	0	1	0	0	0	1	0	0



**DEFUNCIONES POR GRUPOS DE EDAD Y SEXO, SEGÚN MUNICIPIO DE RESIDENCIA Y GRUPOS DE CAUSAS DE DEFUNCIÓN
(LISTA DE CAUSAS AGRUPADAS 6/67 CIE-10 DE OPS)**

DEPARTAMENTO DE NARIÑO - AÑO 2018 (Último dato oficial)

Fuente: DANE - Estadísticas Vitales, Subdirección de Salud Pública, Oficina de Epidemiología

Municipio de Residencia - Grupo de causas de defunción (Lista de causas agrupadas 6/67 CIE-10 de OPS)	TOTAL	Hombres	Mujeres	Menor de 1 año	De 1 a 4 años	De 5 a 14 años	De 15 a 44 años	De 45 a 64 años	De 65 a 84 años	85 años y más
52399 La Unión	185	105	80	2	0	3	15	30	77	58
201 Tumor maligno del estómago	7	5	2	0	0	0	0	4	2	1
203 Tumor maligno de los órganos digestivos y del peritoneo excepto estómago y colon	2	0	2	0	0	0	0	1	1	0
204 Tumor maligno de la tráquea, los bronquios y el pulmón	1	1	0	0	0	0	0	0	1	0
206 Tumor maligno de la mama de la mujer	1	0	1	0	0	0	0	1	0	0
207 Tumor maligno del cuello del útero	1	0	1	0	0	0	1	0	0	0
208 Tumor maligno del cuerpo del útero	1	0	1	0	0	0	0	0	1	0
210 Tumor maligno de la próstata	2	2	0	0	0	0	0	0	1	1
211 Tumor maligno de otros órganos genitourinarios	2	2	0	0	0	0	1	0	1	0
213 Tumor maligno del tejido linfático, de otros órganos hematopoyéticos y de tejidos afines	3	2	1	0	0	0	0	1	2	0
214 Tumores malignos de otras localizaciones y de las no especificadas	7	3	4	0	0	1	0	0	5	1
215 Tumores in situ, benignos y los de comportamiento incierto o desconocido	2	2	0	0	0	0	0	0	1	1
302 Enfermedades hipertensivas	8	4	4	0	0	0	0	0	1	7
303 Enfermedades isquémicas del corazón	20	11	9	0	0	0	0	2	9	9
304 Enfermedad cardiopulmonar, enfermedades de la circulación pulmonar y otras formas de enfermedad del corazón	2	1	1	0	0	0	0	0	1	1
306 Insuficiencia cardíaca	1	0	1	0	0	0	0	0	1	0
307 Enfermedades cerebrovasculares	19	11	8	0	0	0	0	3	10	6
404 Trastornos respiratorios específicos del período perinatal	1	1	0	1	0	0	0	0	0	0
501 Accidentes de transporte terrestre	5	2	3	0	0	0	2	1	1	1
503 Caídas	3	3	0	0	0	0	0	0	2	1
511 Lesiones autoinfligidas intencionalmente (suicidios)	2	2	0	0	0	0	1	0	1	0
512 Agresiones (homicidios)	8	8	0	0	0	0	6	1	1	0
513 Eventos de intención no determinada	2	2	0	0	0	0	0	1	1	0
601 Diabetes mellitus	10	4	6	0	0	0	1	4	3	2
602 Deficiencias nutricionales y anemias nutricionales	2	1	1	0	0	0	0	0	2	0
604 Enfermedades del sistema nervioso, excepto meningitis	5	4	1	0	0	1	0	1	2	1
605 Enfermedades crónicas de las vías respiratorias inferiores	19	12	7	0	0	0	1	1	6	11
606 Resto de enfermedades del sistema respiratorio	4	2	2	0	0	0	0	1	1	2
607 Apendicitis, hernia de la cavidad abdominal y obstrucción intestinal	3	2	1	0	0	0	0	1	2	0
608 Cirrosis y ciertas otras enfermedades crónicas del hígado	1	0	1	0	0	0	0	0	1	0
609 Resto de enfermedades del sistema digestivo	9	6	3	0	0	0	0	2	6	1
610 Enfermedades del sistema urinario	7	2	5	0	0	0	0	1	4	2
613 Malformaciones congénitas, deformidades y anomalías cromosómicas	1	1	0	0	0	1	0	0	0	0
614 Resto de las enfermedades	4	1	3	0	0	0	0	1	2	1



**DEFUNCIONES POR GRUPOS DE EDAD Y SEXO, SEGÚN MUNICIPIO DE RESIDENCIA Y GRUPOS DE CAUSAS DE DEFUNCIÓN
(LISTA DE CAUSAS AGRUPADAS 6/67 CIE-10 DE OPS)**

DEPARTAMENTO DE NARIÑO - AÑO 2018 (Último dato oficial)

Fuente: DANE - Estadísticas Vitales, Subdirección de Salud Pública, Oficina de Epidemiología

Municipio de Residencia - Grupo de causas de defunción (Lista de causas agrupadas 6/67 CIE-10 de OPS)	TOTAL	Hombres	Mujeres	Menor de 1 año	De 1 a 4 años	De 5 a 14 años	De 15 a 44 años	De 45 a 64 años	De 65 a 84 años	85 años y más
52399 La Unión	185	105	80	2	0	3	15	30	77	58
700 Signos, síntomas y afecciones mal definidas	4	2	2	0	0	0	0	0	1	3
52405 Leiva	56	39	17	1	0	0	12	6	22	15
102 Tuberculosis	1	1	0	0	0	0	0	0	0	1
107 Enfermedad por el VIH (SIDA)	1	1	0	0	0	0	1	0	0	0
108 Infecciones respiratorias agudas	1	0	1	0	0	0	0	0	0	1
201 Tumor maligno del estómago	3	2	1	0	0	0	0	0	3	0
202 Tumor maligno del colon y de la unión rectosigmoidea	1	0	1	0	0	0	0	0	1	0
207 Tumor maligno del cuello del útero	1	0	1	0	0	0	0	1	0	0
302 Enfermedades hipertensivas	10	6	4	0	0	0	0	0	9	1
303 Enfermedades isquémicas del corazón	5	5	0	0	0	0	0	1	1	3
306 Insuficiencia cardíaca	1	0	1	0	0	0	0	0	0	1
307 Enfermedades cerebrovasculares	1	1	0	0	0	0	0	0	1	0
510 Otros accidentes, inclusive secuelas	1	0	1	0	0	0	1	0	0	0
511 Lesiones autoinfligidas intencionalmente (suicidios)	2	2	0	0	0	0	1	1	0	0
512 Agresiones (homicidios)	10	10	0	0	0	0	7	2	1	0
601 Diabetes mellitus	3	2	1	0	0	0	1	0	0	2
605 Enfermedades crónicas de las vías respiratorias inferiores	3	3	0	0	0	0	0	0	2	1
606 Resto de enfermedades del sistema respiratorio	1	1	0	0	0	0	0	1	0	0
607 Apendicitis, hernia de la cavidad abdominal y obstrucción intestinal	1	0	1	0	0	0	0	0	0	1
609 Resto de enfermedades del sistema digestivo	2	1	1	0	0	0	0	0	1	1
610 Enfermedades del sistema urinario	1	0	1	0	0	0	1	0	0	0
613 Malformaciones congénitas, deformidades y anomalías cromosómicas	1	1	0	1	0	0	0	0	0	0
614 Resto de las enfermedades	3	2	1	0	0	0	0	0	2	1
700 Signos, síntomas y afecciones mal definidas	3	1	2	0	0	0	0	0	1	2
52411 Linares	59	35	24	0	0	1	2	8	27	21
108 Infecciones respiratorias agudas	1	1	0	0	0	0	1	0	0	0
203 Tumor maligno de los órganos digestivos y del peritoneo excepto estómago y colon	2	2	0	0	0	0	0	1	1	0
204 Tumor maligno de la tráquea, los bronquios y el pulmón	1	1	0	0	0	0	0	0	1	0
211 Tumor maligno de otros órganos genitourinarios	1	0	1	0	0	0	0	0	1	0
214 Tumores malignos de otras localizaciones y de las no especificadas	4	0	4	0	0	1	0	0	2	1
302 Enfermedades hipertensivas	7	2	5	0	0	0	0	0	2	5
303 Enfermedades isquémicas del corazón	8	5	3	0	0	0	0	2	1	5
307 Enfermedades cerebrovasculares	7	4	3	0	0	0	0	1	3	3



**DEFUNCIONES POR GRUPOS DE EDAD Y SEXO, SEGÚN MUNICIPIO DE RESIDENCIA Y GRUPOS DE CAUSAS DE DEFUNCIÓN
(LISTA DE CAUSAS AGRUPADAS 6/67 CIE-10 DE OPS)**

DEPARTAMENTO DE NARIÑO - AÑO 2018 (Último dato oficial)

Fuente: DANE - Estadísticas Vitales, Subdirección de Salud Pública, Oficina de Epidemiología

Municipio de Residencia - Grupo de causas de defunción (Lista de causas agrupadas 6/67 CIE-10 de OPS)	TOTAL	Hombres	Mujeres	Menor de 1 año	De 1 a 4 años	De 5 a 14 años	De 15 a 44 años	De 45 a 64 años	De 65 a 84 años	85 años y más
52418 Los Andes	47	31	16	2	0	0	1	8	19	17
601 Diabetes mellitus	2	0	2	0	0	0	0	0	1	1
602 Deficiencias nutricionales y anemias nutricionales	1	0	1	0	0	0	0	0	0	1
604 Enfermedades del sistema nervioso, excepto meningitis	1	1	0	0	0	0	0	0	0	1
605 Enfermedades crónicas de las vías respiratorias inferiores	4	2	2	0	0	0	0	0	2	2
606 Resto de enfermedades del sistema respiratorio	1	1	0	0	0	0	1	0	0	0
608 Cirrosis y ciertas otras enfermedades crónicas del hígado	1	1	0	0	0	0	0	1	0	0
609 Resto de enfermedades del sistema digestivo	1	1	0	0	0	0	0	0	1	0
610 Enfermedades del sistema urinario	1	1	0	0	0	0	0	0	0	1
613 Malformaciones congénitas, deformidades y anomalías cromosómicas	1	1	0	1	0	0	0	0	0	0
700 Signos, síntomas y afecciones mal definidas	2	1	1	0	0	0	0	0	0	2
52427 Magüi	23	11	12	4	0	1	5	5	6	2
203 Tumor maligno de los órganos digestivos y del peritoneo excepto estómago y colon	1	0	1	0	0	0	0	0	1	0
303 Enfermedades isquémicas del corazón	1	0	1	0	0	0	0	0	1	0
307 Enfermedades cerebrovasculares	2	0	2	0	0	0	0	0	2	0
404 Trastornos respiratorios específicos del período perinatal	2	0	2	2	0	0	0	0	0	0
511 Lesiones autoinfligidas intencionalmente (suicidios)	1	0	1	0	0	0	0	1	0	0
512 Agresiones (homicidios)	5	5	0	0	0	0	4	1	0	0
513 Eventos de intención no determinada	1	1	0	0	0	1	0	0	0	0
613 Malformaciones congénitas, deformidades y anomalías cromosómicas	2	0	2	2	0	0	0	0	0	0
700 Signos, síntomas y afecciones mal definidas	8	5	3	0	0	0	1	3	2	2
52435 Mallama	64	34	30	2	0	0	13	6	22	21
108 Infecciones respiratorias agudas	1	1	0	0	0	0	1	0	0	0
201 Tumor maligno del estómago	1	0	1	0	0	0	0	0	1	0
203 Tumor maligno de los órganos digestivos y del peritoneo excepto estómago y colon	2	1	1	0	0	0	1	0	1	0
207 Tumor maligno del cuello del útero	1	0	1	0	0	0	0	1	0	0
211 Tumor maligno de otros órganos genitourinarios	3	2	1	0	0	0	1	0	2	0
214 Tumores malignos de otras localizaciones y de las no especificadas	2	1	1	0	0	0	0	1	1	0
215 Tumores in situ, benignos y los de comportamiento incierto o desconocido	1	1	0	0	0	0	0	0	1	0
302 Enfermedades hipertensivas	12	5	7	0	0	0	0	0	5	7
303 Enfermedades isquémicas del corazón	4	2	2	0	0	0	0	1	1	2
304 Enfermedad cardiopulmonar, enfermedades de la circulación pulmonar y otras formas de enfermedad del corazón	1	0	1	0	0	0	0	0	1	0
307 Enfermedades cerebrovasculares	5	3	2	0	0	0	0	2	2	1
309 Las demás enfermedades del sistema circulatorio	1	0	1	0	0	0	0	0	1	0



**DEFUNCIONES POR GRUPOS DE EDAD Y SEXO, SEGÚN MUNICIPIO DE RESIDENCIA Y GRUPOS DE CAUSAS DE DEFUNCIÓN
(LISTA DE CAUSAS AGRUPADAS 6/67 CIE-10 DE OPS)**

DEPARTAMENTO DE NARIÑO - AÑO 2018 (Último dato oficial)

Fuente: DANE - Estadísticas Vitales, Subdirección de Salud Pública, Oficina de Epidemiología

Municipio de Residencia - Grupo de causas de defunción (Lista de causas agrupadas 6/67 CIE-10 de OPS)	TOTAL	Hombres	Mujeres	Menor de 1 año	De 1 a 4 años	De 5 a 14 años	De 15 a 44 años	De 45 a 64 años	De 65 a 84 años	85 años y más
52435 Mallama	64	34	30	2	0	0	13	6	22	21
501 Accidentes de transporte terrestre	2	2	0	0	0	0	2	0	0	0
510 Otros accidentes, inclusive secuelas	3	1	2	1	0	0	2	0	0	0
512 Agresiones (homicidios)	4	4	0	0	0	0	4	0	0	0
601 Diabetes mellitus	1	1	0	0	0	0	0	0	1	0
604 Enfermedades del sistema nervioso, excepto meningitis	2	2	0	0	0	0	2	0	0	0
605 Enfermedades crónicas de las vías respiratorias inferiores	9	3	6	0	0	0	0	1	1	7
606 Resto de enfermedades del sistema respiratorio	1	1	0	0	0	0	0	0	0	1
607 Apendicitis, hernia de la cavidad abdominal y obstrucción intestinal	1	1	0	0	0	0	0	0	1	0
609 Resto de enfermedades del sistema digestivo	3	2	1	0	0	0	0	0	1	2
610 Enfermedades del sistema urinario	2	1	1	0	0	0	0	0	1	1
613 Malformaciones congénitas, deformidades y anomalías cromosómicas	1	0	1	1	0	0	0	0	0	0
700 Signos, síntomas y afecciones mal definidas	1	0	1	0	0	0	0	0	1	0
52473 Mosquera	15	11	4	1	1	1	2	3	4	3
103 Ciertas enfermedades transmisibles por vectores y rabia	1	0	1	0	0	0	0	0	1	0
108 Infecciones respiratorias agudas	1	1	0	0	0	0	1	0	0	0
307 Enfermedades cerebrovasculares	3	3	0	0	0	0	0	2	1	0
505 Ahogamiento y sumersión accidentales	1	1	0	0	0	1	0	0	0	0
601 Diabetes mellitus	1	0	1	0	0	0	0	1	0	0
604 Enfermedades del sistema nervioso, excepto meningitis	1	1	0	0	0	0	1	0	0	0
605 Enfermedades crónicas de las vías respiratorias inferiores	1	1	0	0	0	0	0	0	0	1
613 Malformaciones congénitas, deformidades y anomalías cromosómicas	2	2	0	1	1	0	0	0	0	0
700 Signos, síntomas y afecciones mal definidas	4	2	2	0	0	0	0	0	2	2
52480 Nariño	44	18	26	2	0	0	3	9	20	10
108 Infecciones respiratorias agudas	1	1	0	0	0	0	0	0	1	0
109 Resto de ciertas enfermedades infecciosas y parasitarias	1	1	0	0	0	0	1	0	0	0
201 Tumor maligno del estómago	2	2	0	0	0	0	0	2	0	0
203 Tumor maligno de los órganos digestivos y del peritoneo excepto estómago y colon	3	3	0	0	0	0	0	2	1	0
204 Tumor maligno de la tráquea, los bronquios y el pulmón	2	0	2	0	0	0	0	0	2	0
206 Tumor maligno de la mama de la mujer	1	0	1	0	0	0	0	0	1	0
210 Tumor maligno de la próstata	1	1	0	0	0	0	0	0	1	0
215 Tumores in situ, benignos y los de comportamiento incierto o desconocido	1	0	1	0	0	0	0	0	1	0
302 Enfermedades hipertensivas	8	2	6	0	0	0	0	0	6	2
303 Enfermedades isquémicas del corazón	6	1	5	0	0	0	0	1	2	3



**DEFUNCIONES POR GRUPOS DE EDAD Y SEXO, SEGÚN MUNICIPIO DE RESIDENCIA Y GRUPOS DE CAUSAS DE DEFUNCIÓN
(LISTA DE CAUSAS AGRUPADAS 6/67 CIE-10 DE OPS)**

DEPARTAMENTO DE NARIÑO - AÑO 2018 (Último dato oficial)

Fuente: DANE - Estadísticas Vitales, Subdirección de Salud Pública, Oficina de Epidemiología

Municipio de Residencia - Grupo de causas de defunción (Lista de causas agrupadas 6/67 CIE-10 de OPS)	TOTAL	Hombres	Mujeres	Menor de 1 año	De 1 a 4 años	De 5 a 14 años	De 15 a 44 años	De 45 a 64 años	De 65 a 84 años	85 años y más
52480 Nariño	44	18	26	2	0	0	3	9	20	10
304 Enfermedad cardiopulmonar, enfermedades de la circulación pulmonar y otras formas de enfermedad del corazón	1	1	0	0	0	0	0	1	0	0
307 Enfermedades cerebrovasculares	5	0	5	0	0	0	1	1	3	0
404 Trastornos respiratorios específicos del período perinatal	1	0	1	1	0	0	0	0	0	0
406 Resto de ciertas afecciones originadas en el período perinatal	1	0	1	1	0	0	0	0	0	0
601 Diabetes mellitus	1	1	0	0	0	0	0	0	1	0
605 Enfermedades crónicas de las vías respiratorias inferiores	4	2	2	0	0	0	0	0	1	3
606 Resto de enfermedades del sistema respiratorio	1	1	0	0	0	0	0	1	0	0
608 Cirrosis y ciertas otras enfermedades crónicas del hígado	1	0	1	0	0	0	0	1	0	0
610 Enfermedades del sistema urinario	1	0	1	0	0	0	0	0	0	1
611 Hiperplasia de la próstata	1	1	0	0	0	0	0	0	0	1
700 Signos, síntomas y afecciones mal definidas	1	1	0	0	0	0	1	0	0	0
52490 Olaya Herrera	66	50	16	6	2	1	29	10	12	6
108 Infecciones respiratorias agudas	1	1	0	1	0	0	0	0	0	0
201 Tumor maligno del estómago	2	1	1	0	0	0	0	0	1	1
204 Tumor maligno de la tráquea, los bronquios y el pulmón	2	2	0	0	0	0	0	1	1	0
213 Tumor maligno del tejido linfático, de otros órganos hematopoyéticos y de tejidos afines	1	0	1	0	0	0	1	0	0	0
215 Tumores in situ, benignos y los de comportamiento incierto o desconocido	1	0	1	0	0	0	0	0	1	0
302 Enfermedades hipertensivas	1	1	0	0	0	0	0	0	0	1
303 Enfermedades isquémicas del corazón	2	1	1	0	0	0	0	1	1	0
304 Enfermedad cardiopulmonar, enfermedades de la circulación pulmonar y otras formas de enfermedad del corazón	2	1	1	1	0	0	0	1	0	0
307 Enfermedades cerebrovasculares	4	0	4	0	0	0	1	2	0	1
404 Trastornos respiratorios específicos del período perinatal	1	1	0	1	0	0	0	0	0	0
405 Sepsis bacteriana del recién nacido	1	1	0	1	0	0	0	0	0	0
502 Los demás accidentes de transporte y los no especificados	3	3	0	0	1	0	1	1	0	0
503 Caídas	1	1	0	0	0	0	0	0	1	0
510 Otros accidentes, inclusive secuelas	2	2	0	0	0	0	1	1	0	0
512 Agresiones (homicidios)	24	23	1	0	0	1	21	2	0	0
601 Diabetes mellitus	1	0	1	0	0	0	0	0	1	0
604 Enfermedades del sistema nervioso, excepto meningitis	1	0	1	1	0	0	0	0	0	0
605 Enfermedades crónicas de las vías respiratorias inferiores	1	1	0	0	0	0	0	0	1	0
606 Resto de enfermedades del sistema respiratorio	1	1	0	0	0	0	0	0	1	0
610 Enfermedades del sistema urinario	1	0	1	0	0	0	0	0	1	0
613 Malformaciones congénitas, deformidades y anomalías cromosómicas	1	1	0	1	0	0	0	0	0	0



**DEFUNCIONES POR GRUPOS DE EDAD Y SEXO, SEGÚN MUNICIPIO DE RESIDENCIA Y GRUPOS DE CAUSAS DE DEFUNCIÓN
(LISTA DE CAUSAS AGRUPADAS 6/67 CIE-10 DE OPS)**

DEPARTAMENTO DE NARIÑO - AÑO 2018 (Último dato oficial)

Fuente: DANE - Estadísticas Vitales, Subdirección de Salud Pública, Oficina de Epidemiología

Municipio de Residencia - Grupo de causas de defunción (Lista de causas agrupadas 6/67 CIE-10 de OPS)	TOTAL	Hombres	Mujeres	Menor de 1 año	De 1 a 4 años	De 5 a 14 años	De 15 a 44 años	De 45 a 64 años	De 65 a 84 años	85 años y más
52490 Olaya Herrera	66	50	16	6	2	1	29	10	12	6
700 Signos, síntomas y afecciones mal definidas	12	9	3	0	1	0	4	1	3	3
52506 Ospina	20	7	13	1	0	0	3	2	6	8
203 Tumor maligno de los órganos digestivos y del peritoneo excepto estómago y colon	1	0	1	0	0	0	0	1	0	0
302 Enfermedades hipertensivas	6	1	5	0	0	0	0	1	2	3
303 Enfermedades isquémicas del corazón	3	2	1	0	0	0	0	0	1	2
306 Insuficiencia cardíaca	1	0	1	0	0	0	1	0	0	0
404 Trastornos respiratorios específicos del período perinatal	1	0	1	1	0	0	0	0	0	0
512 Agresiones (homicidios)	1	1	0	0	0	0	1	0	0	0
604 Enfermedades del sistema nervioso, excepto meningitis	1	0	1	0	0	0	0	0	1	0
605 Enfermedades crónicas de las vías respiratorias inferiores	2	1	1	0	0	0	0	0	0	2
606 Resto de enfermedades del sistema respiratorio	1	1	0	0	0	0	1	0	0	0
607 Apendicitis, hernia de la cavidad abdominal y obstrucción intestinal	2	0	2	0	0	0	0	0	2	0
609 Resto de enfermedades del sistema digestivo	1	1	0	0	0	0	0	0	0	1
52520 Francisco Pizarro	28	15	13	1	0	0	6	4	13	4
108 Infecciones respiratorias agudas	2	1	1	1	0	0	0	0	1	0
201 Tumor maligno del estómago	2	1	1	0	0	0	0	0	1	1
213 Tumor maligno del tejido linfático, de otros órganos hematopoyéticos y de tejidos afines	1	1	0	0	0	0	0	1	0	0
302 Enfermedades hipertensivas	4	2	2	0	0	0	0	0	4	0
303 Enfermedades isquémicas del corazón	1	1	0	0	0	0	0	0	1	0
306 Insuficiencia cardíaca	1	0	1	0	0	0	1	0	0	0
307 Enfermedades cerebrovasculares	5	1	4	0	0	0	1	0	3	1
502 Los demás accidentes de transporte y los no especificados	1	1	0	0	0	0	0	0	1	0
512 Agresiones (homicidios)	3	2	1	0	0	0	1	2	0	0
513 Eventos de intención no determinada	1	0	1	0	0	0	1	0	0	0
602 Deficiencias nutricionales y anemias nutricionales	1	0	1	0	0	0	0	0	0	1
604 Enfermedades del sistema nervioso, excepto meningitis	1	1	0	0	0	0	1	0	0	0
605 Enfermedades crónicas de las vías respiratorias inferiores	1	1	0	0	0	0	0	0	0	1
607 Apendicitis, hernia de la cavidad abdominal y obstrucción intestinal	1	1	0	0	0	0	0	1	0	0
700 Signos, síntomas y afecciones mal definidas	3	2	1	0	0	0	1	0	2	0
52540 Policarpa	60	37	23	1	0	0	26	13	15	5
108 Infecciones respiratorias agudas	1	0	1	0	0	0	0	0	1	0
201 Tumor maligno del estómago	2	0	2	0	0	0	1	1	0	0
206 Tumor maligno de la mama de la mujer	1	0	1	0	0	0	1	0	0	0



**DEFUNCIONES POR GRUPOS DE EDAD Y SEXO, SEGÚN MUNICIPIO DE RESIDENCIA Y GRUPOS DE CAUSAS DE DEFUNCIÓN
(LISTA DE CAUSAS AGRUPADAS 6/67 CIE-10 DE OPS)**

DEPARTAMENTO DE NARIÑO - AÑO 2018 (Último dato oficial)

Fuente: DANE - Estadísticas Vitales, Subdirección de Salud Pública, Oficina de Epidemiología

Municipio de Residencia - Grupo de causas de defunción (Lista de causas agrupadas 6/67 CIE-10 de OPS)	TOTAL	Hombres	Mujeres	Menor de 1 año	De 1 a 4 años	De 5 a 14 años	De 15 a 44 años	De 45 a 64 años	De 65 a 84 años	85 años y más
52540 Policarpa	60	37	23	1	0	0	26	13	15	5
212 Leucemia	1	0	1	0	0	0	1	0	0	0
302 Enfermedades hipertensivas	1	1	0	0	0	0	0	1	0	0
303 Enfermedades isquémicas del corazón	2	1	1	0	0	0	0	0	1	1
307 Enfermedades cerebrovasculares	4	2	2	0	0	0	0	1	3	0
309 Las demás enfermedades del sistema circulatorio	1	0	1	0	0	0	1	0	0	0
501 Accidentes de transporte terrestre	1	1	0	0	0	0	1	0	0	0
505 Ahogamiento y sumersión accidentales	1	1	0	0	0	0	1	0	0	0
512 Agresiones (homicidios)	19	18	1	0	0	0	17	2	0	0
513 Eventos de intención no determinada	2	2	0	0	0	0	1	1	0	0
601 Diabetes mellitus	1	0	1	0	0	0	0	1	0	0
604 Enfermedades del sistema nervioso, excepto meningitis	1	1	0	0	0	0	1	0	0	0
605 Enfermedades crónicas de las vías respiratorias inferiores	7	5	2	0	0	0	0	1	3	3
612 Embarazo, parto y puerperio	1	0	1	0	0	0	1	0	0	0
613 Malformaciones congénitas, deformidades y anomalías cromosómicas	1	0	1	1	0	0	0	0	0	0
614 Resto de las enfermedades	1	0	1	0	0	0	0	1	0	0
700 Signos, síntomas y afecciones mal definidas	12	5	7	0	0	0	0	4	7	1
52560 Potosí	49	27	22	1	1	0	7	4	19	17
108 Infecciones respiratorias agudas	2	2	0	0	1	0	0	0	1	0
201 Tumor maligno del estómago	1	0	1	0	0	0	0	0	1	0
202 Tumor maligno del colon y de la unión rectosigmoidea	1	1	0	0	0	0	0	1	0	0
211 Tumor maligno de otros órganos genitourinarios	1	1	0	0	0	0	0	0	1	0
213 Tumor maligno del tejido linfático, de otros órganos hematopoyéticos y de tejidos afines	1	1	0	0	0	0	0	0	1	0
214 Tumores malignos de otras localizaciones y de las no especificadas	1	0	1	0	0	0	0	0	1	0
302 Enfermedades hipertensivas	7	4	3	0	0	0	1	0	1	5
303 Enfermedades isquémicas del corazón	3	1	2	0	0	0	0	0	3	0
307 Enfermedades cerebrovasculares	2	1	1	0	0	0	0	0	1	1
308 Aterosclerosis	1	1	0	0	0	0	0	0	1	0
406 Resto de ciertas afecciones originadas en el período perinatal	1	0	1	1	0	0	0	0	0	0
501 Accidentes de transporte terrestre	1	1	0	0	0	0	1	0	0	0
503 Caídas	1	1	0	0	0	0	0	0	0	1
505 Ahogamiento y sumersión accidentales	1	1	0	0	0	0	1	0	0	0
511 Lesiones autoinfligidas intencionalmente (suicidios)	1	0	1	0	0	0	0	0	1	0
512 Agresiones (homicidios)	4	2	2	0	0	0	2	2	0	0



**DEFUNCIONES POR GRUPOS DE EDAD Y SEXO, SEGÚN MUNICIPIO DE RESIDENCIA Y GRUPOS DE CAUSAS DE DEFUNCIÓN
(LISTA DE CAUSAS AGRUPADAS 6/67 CIE-10 DE OPS)**

DEPARTAMENTO DE NARIÑO - AÑO 2018 (Último dato oficial)

Fuente: DANE - Estadísticas Vitales, Subdirección de Salud Pública, Oficina de Epidemiología

Municipio de Residencia - Grupo de causas de defunción (Lista de causas agrupadas 6/67 CIE-10 de OPS)	TOTAL	Hombres	Mujeres	Menor de 1 año	De 1 a 4 años	De 5 a 14 años	De 15 a 44 años	De 45 a 64 años	De 65 a 84 años	85 años y más
52573 Puerres	50	32	18	1	0	0	4	9	22	14
307 Enfermedades cerebrovasculares	2	2	0	0	0	0	0	0	1	1
309 Las demás enfermedades del sistema circulatorio	2	1	1	0	0	0	0	1	1	0
406 Resto de ciertas afecciones originadas en el período perinatal	1	0	1	1	0	0	0	0	0	0
501 Accidentes de transporte terrestre	1	1	0	0	0	0	0	0	1	0
503 Caídas	1	1	0	0	0	0	0	1	0	0
506 Accidentes que obstruyen la respiración	1	1	0	0	0	0	0	1	0	0
509 Envenenamiento accidental por exposición a sustancias nocivas	1	1	0	0	0	0	1	0	0	0
512 Agresiones (homicidios)	2	2	0	0	0	0	0	1	1	0
513 Eventos de intención no determinada	1	1	0	0	0	0	0	1	0	0
601 Diabetes mellitus	2	1	1	0	0	0	0	0	2	0
605 Enfermedades crónicas de las vías respiratorias inferiores	7	3	4	0	0	0	0	0	4	3
607 Apendicitis, hernia de la cavidad abdominal y obstrucción intestinal	1	0	1	0	0	0	0	0	0	1
609 Resto de enfermedades del sistema digestivo	3	1	2	0	0	0	0	0	1	2
614 Resto de las enfermedades	3	2	1	0	0	0	0	2	0	1
52585 Pupiales	107	50	57	2	1	1	14	14	42	33
101 Enfermedades infecciosas intestinales	1	1	0	0	0	1	0	0	0	0
108 Infecciones respiratorias agudas	2	0	2	0	0	0	0	0	1	1
201 Tumor maligno del estómago	2	1	1	0	0	0	0	0	2	0
203 Tumor maligno de los órganos digestivos y del peritoneo excepto estómago y colon	2	0	2	0	0	0	0	0	2	0
207 Tumor maligno del cuello del útero	3	0	3	0	0	0	0	1	2	0
208 Tumor maligno del cuerpo del útero	1	0	1	0	0	0	0	1	0	0
210 Tumor maligno de la próstata	4	4	0	0	0	0	0	0	4	0
212 Leucemia	2	0	2	0	0	0	2	0	0	0
213 Tumor maligno del tejido linfático, de otros órganos hematopoyéticos y de tejidos afines	2	0	2	0	0	0	0	0	1	1
214 Tumores malignos de otras localizaciones y de las no especificadas	4	2	2	0	0	0	1	0	3	0
215 Tumores in situ, benignos y los de comportamiento incierto o desconocido	2	1	1	0	0	0	0	0	2	0
302 Enfermedades hipertensivas	10	3	7	0	0	0	0	0	6	4
303 Enfermedades isquémicas del corazón	10	4	6	0	0	0	0	2	3	5
304 Enfermedad cardiopulmonar, enfermedades de la circulación pulmonar y otras formas de enfermedad del corazón	2	2	0	0	0	0	0	0	0	2
306 Insuficiencia cardíaca	1	1	0	0	0	0	0	0	0	1
307 Enfermedades cerebrovasculares	7	2	5	0	1	0	0	1	2	3
308 Aterosclerosis	1	0	1	0	0	0	0	0	0	1
404 Trastornos respiratorios específicos del período perinatal	1	1	0	1	0	0	0	0	0	0



**DEFUNCIONES POR GRUPOS DE EDAD Y SEXO, SEGÚN MUNICIPIO DE RESIDENCIA Y GRUPOS DE CAUSAS DE DEFUNCIÓN
(LISTA DE CAUSAS AGRUPADAS 6/67 CIE-10 DE OPS)**

DEPARTAMENTO DE NARIÑO - AÑO 2018 (Último dato oficial)

Fuente: DANE - Estadísticas Vitales, Subdirección de Salud Pública, Oficina de Epidemiología

Municipio de Residencia - Grupo de causas de defunción (Lista de causas agrupadas 6/67 CIE-10 de OPS)	TOTAL	Hombres	Mujeres	Menor de 1 año	De 1 a 4 años	De 5 a 14 años	De 15 a 44 años	De 45 a 64 años	De 65 a 84 años	85 años y más
52585 Pупiales	107	50	57	2	1	1	14	14	42	33
501 Accidentes de transporte terrestre	3	2	1	0	0	0	0	1	1	1
506 Accidentes que obstruyen la respiración	1	1	0	0	0	0	0	1	0	0
510 Otros accidentes, inclusive secuelas	2	2	0	0	0	0	0	0	1	1
511 Lesiones autoinfligidas intencionalmente (suicidios)	3	1	2	0	0	0	2	0	1	0
512 Agresiones (homicidios)	12	11	1	1	0	0	8	3	0	0
601 Diabetes mellitus	3	1	2	0	0	0	0	0	3	0
602 Deficiencias nutricionales y anemias nutricionales	1	1	0	0	0	0	1	0	0	0
603 Trastornos mentales y del comportamiento	1	0	1	0	0	0	0	0	0	1
604 Enfermedades del sistema nervioso, excepto meningitis	1	1	0	0	0	0	0	0	1	0
605 Enfermedades crónicas de las vías respiratorias inferiores	4	1	3	0	0	0	0	2	0	2
606 Resto de enfermedades del sistema respiratorio	2	0	2	0	0	0	0	0	0	2
607 Apendicitis, hernia de la cavidad abdominal y obstrucción intestinal	1	1	0	0	0	0	0	0	1	0
609 Resto de enfermedades del sistema digestivo	5	4	1	0	0	0	0	1	2	2
610 Enfermedades del sistema urinario	3	0	3	0	0	0	0	0	2	1
614 Resto de las enfermedades	3	1	2	0	0	0	0	0	1	2
700 Signos, síntomas y afecciones mal definidas	5	1	4	0	0	0	0	1	1	3
52612 Ricaurte	71	34	37	3	0	0	18	17	23	10
106 Septicemia, excepto neonatal	1	1	0	0	0	0	1	0	0	0
108 Infecciones respiratorias agudas	3	2	1	0	0	0	0	0	1	2
201 Tumor maligno del estómago	2	0	2	0	0	0	0	1	1	0
202 Tumor maligno del colon y de la unión rectosigmoidea	1	0	1	0	0	0	0	0	0	1
203 Tumor maligno de los órganos digestivos y del peritoneo excepto estómago y colon	1	0	1	0	0	0	0	0	1	0
210 Tumor maligno de la próstata	1	1	0	0	0	0	0	1	0	0
211 Tumor maligno de otros órganos genitourinarios	2	2	0	0	0	0	0	0	2	0
214 Tumores malignos de otras localizaciones y de las no especificadas	1	1	0	0	0	0	0	1	0	0
215 Tumores in situ, benignos y los de comportamiento incierto o desconocido	2	1	1	0	0	0	0	1	1	0
302 Enfermedades hipertensivas	3	1	2	0	0	0	0	0	1	2
303 Enfermedades isquémicas del corazón	8	3	5	0	0	0	0	1	4	3
304 Enfermedad cardiopulmonar, enfermedades de la circulación pulmonar y otras formas de enfermedad del corazón	1	1	0	1	0	0	0	0	0	0
306 Insuficiencia cardíaca	1	0	1	0	0	0	0	1	0	0
307 Enfermedades cerebrovasculares	5	2	3	0	0	0	1	2	1	1
404 Trastornos respiratorios específicos del período perinatal	1	0	1	1	0	0	0	0	0	0
405 Sepsis bacteriana del recién nacido	1	1	0	1	0	0	0	0	0	0



**DEFUNCIONES POR GRUPOS DE EDAD Y SEXO, SEGÚN MUNICIPIO DE RESIDENCIA Y GRUPOS DE CAUSAS DE DEFUNCIÓN
(LISTA DE CAUSAS AGRUPADAS 6/67 CIE-10 DE OPS)**

DEPARTAMENTO DE NARIÑO - AÑO 2018 (Último dato oficial)

Fuente: DANE - Estadísticas Vitales, Subdirección de Salud Pública, Oficina de Epidemiología

Municipio de Residencia - Grupo de causas de defunción (Lista de causas agrupadas 6/67 CIE-10 de OPS)	TOTAL	Hombres	Mujeres	Menor de 1 año	De 1 a 4 años	De 5 a 14 años	De 15 a 44 años	De 45 a 64 años	De 65 a 84 años	85 años y más
52612 Ricaurte	71	34	37	3	0	0	18	17	23	10
501 Accidentes de transporte terrestre	3	3	0	0	0	0	3	0	0	0
510 Otros accidentes, inclusive secuelas	2	0	2	0	0	0	1	1	0	0
512 Agresiones (homicidios)	11	10	1	0	0	0	8	3	0	0
601 Diabetes mellitus	1	0	1	0	0	0	0	0	1	0
605 Enfermedades crónicas de las vías respiratorias inferiores	5	1	4	0	0	0	0	2	2	1
607 Apendicitis, hernia de la cavidad abdominal y obstrucción intestinal	1	1	0	0	0	0	0	0	1	0
608 Cirrosis y ciertas otras enfermedades crónicas del hígado	2	0	2	0	0	0	1	1	0	0
609 Resto de enfermedades del sistema digestivo	6	0	6	0	0	0	2	0	4	0
614 Resto de las enfermedades	1	0	1	0	0	0	0	0	1	0
700 Signos, síntomas y afecciones mal definidas	5	3	2	0	0	0	1	2	2	0
52621 Roberto Payán	26	13	13	1	1	4	10	1	7	2
106 Septicemia, excepto neonatal	1	1	0	0	0	1	0	0	0	0
202 Tumor maligno del colon y de la unión rectosigmoidea	1	0	1	0	0	0	1	0	0	0
215 Tumores in situ, benignos y los de comportamiento incierto o desconocido	1	1	0	0	0	0	0	0	1	0
303 Enfermedades isquémicas del corazón	3	1	2	0	0	0	0	0	2	1
306 Insuficiencia cardíaca	1	0	1	0	0	0	1	0	0	0
309 Las demás enfermedades del sistema circulatorio	1	1	0	0	0	0	0	0	1	0
510 Otros accidentes, inclusive secuelas	1	1	0	0	0	0	1	0	0	0
511 Lesiones autoinfligidas intencionalmente (suicidios)	2	1	1	0	0	1	1	0	0	0
512 Agresiones (homicidios)	3	3	0	0	0	1	2	0	0	0
513 Eventos de intención no determinada	2	1	1	0	0	1	1	0	0	0
601 Diabetes mellitus	1	0	1	0	0	0	0	0	0	1
605 Enfermedades crónicas de las vías respiratorias inferiores	1	0	1	0	0	0	0	0	1	0
612 Embarazo, parto y puerperio	1	0	1	0	0	0	1	0	0	0
613 Malformaciones congénitas, deformidades y anomalías cromosómicas	1	1	0	1	0	0	0	0	0	0
700 Signos, síntomas y afecciones mal definidas	6	2	4	0	1	0	2	1	2	0
52678 Samaniego	183	113	70	5	2	2	59	22	47	46
101 Enfermedades infecciosas intestinales	1	1	0	0	0	0	0	0	0	1
108 Infecciones respiratorias agudas	2	1	1	0	0	0	0	1	0	1
201 Tumor maligno del estómago	6	4	2	0	0	0	1	2	2	1
203 Tumor maligno de los órganos digestivos y del peritoneo excepto estómago y colon	4	2	2	0	0	0	0	0	4	0
204 Tumor maligno de la tráquea, los bronquios y el pulmón	2	1	1	0	0	0	1	1	0	0
207 Tumor maligno del cuello del útero	2	0	2	0	0	0	0	1	0	1



**DEFUNCIONES POR GRUPOS DE EDAD Y SEXO, SEGÚN MUNICIPIO DE RESIDENCIA Y GRUPOS DE CAUSAS DE DEFUNCIÓN
(LISTA DE CAUSAS AGRUPADAS 6/67 CIE-10 DE OPS)**

DEPARTAMENTO DE NARIÑO - AÑO 2018 (Último dato oficial)

Fuente: DANE - Estadísticas Vitales, Subdirección de Salud Pública, Oficina de Epidemiología

Municipio de Residencia - Grupo de causas de defunción (Lista de causas agrupadas 6/67 CIE-10 de OPS)	TOTAL	Hombres	Mujeres	Menor de 1 año	De 1 a 4 años	De 5 a 14 años	De 15 a 44 años	De 45 a 64 años	De 65 a 84 años	85 años y más
52678 Samaniego	183	113	70	5	2	2	59	22	47	46
210 Tumor maligno de la próstata	4	4	0	0	0	0	0	0	2	2
213 Tumor maligno del tejido linfático, de otros órganos hematopoyéticos y de tejidos afines	1	0	1	0	0	0	1	0	0	0
214 Tumores malignos de otras localizaciones y de las no especificadas	2	1	1	0	0	0	0	1	0	1
302 Enfermedades hipertensivas	14	4	10	0	0	0	0	0	3	11
303 Enfermedades isquémicas del corazón	14	6	8	0	0	0	0	1	7	6
304 Enfermedad cardiopulmonar, enfermedades de la circulación pulmonar y otras formas de enfermedad del corazón	3	1	2	0	0	0	0	1	1	1
307 Enfermedades cerebrovasculares	12	5	7	0	0	0	0	3	7	2
309 Las demás enfermedades del sistema circulatorio	1	1	0	0	0	0	0	0	0	1
405 Sepsis bacteriana del recién nacido	1	1	0	1	0	0	0	0	0	0
406 Resto de ciertas afecciones originadas en el período perinatal	1	1	0	1	0	0	0	0	0	0
501 Accidentes de transporte terrestre	6	2	4	0	0	2	2	0	1	1
503 Caídas	2	1	1	0	0	0	2	0	0	0
505 Ahogamiento y sumersión accidentales	1	1	0	0	0	0	0	0	1	0
508 Exposición al humo, fuego y llamas	1	1	0	0	0	0	1	0	0	0
510 Otros accidentes, inclusive secuelas	1	1	0	0	0	0	0	1	0	0
511 Lesiones autoinfligidas intencionalmente (suicidios)	6	5	1	0	0	0	5	1	0	0
512 Agresiones (homicidios)	39	35	4	0	0	0	38	1	0	0
513 Eventos de intención no determinada	4	3	1	0	1	0	2	0	0	1
514 Las demás causas externas	1	1	0	0	0	0	0	0	0	1
601 Diabetes mellitus	4	2	2	0	0	0	0	2	2	0
604 Enfermedades del sistema nervioso, excepto meningitis	1	0	1	0	0	0	1	0	0	0
605 Enfermedades crónicas de las vías respiratorias inferiores	5	3	2	0	0	0	0	2	2	1
606 Resto de enfermedades del sistema respiratorio	2	1	1	0	0	0	0	1	0	1
609 Resto de enfermedades del sistema digestivo	4	3	1	0	0	0	0	0	2	2
610 Enfermedades del sistema urinario	1	1	0	0	0	0	0	0	1	0
611 Hiperplasia de la próstata	1	1	0	0	0	0	0	0	1	0
612 Embarazo, parto y puerperio	1	0	1	0	0	0	1	0	0	0
613 Malformaciones congénitas, deformidades y anomalías cromosómicas	3	3	0	2	1	0	0	0	0	0
614 Resto de las enfermedades	4	3	1	1	0	0	0	0	0	3
700 Signos, síntomas y afecciones mal definidas	26	13	13	0	0	0	4	3	11	8
52683 Sandoná	105	66	39	2	0	0	6	14	49	34
108 Infecciones respiratorias agudas	8	4	4	0	0	0	0	0	4	4
201 Tumor maligno del estómago	4	4	0	0	0	0	0	1	3	0



**DEFUNCIONES POR GRUPOS DE EDAD Y SEXO, SEGÚN MUNICIPIO DE RESIDENCIA Y GRUPOS DE CAUSAS DE DEFUNCIÓN
(LISTA DE CAUSAS AGRUPADAS 6/67 CIE-10 DE OPS)**

DEPARTAMENTO DE NARIÑO - AÑO 2018 (Último dato oficial)

Fuente: DANE - Estadísticas Vitales, Subdirección de Salud Pública, Oficina de Epidemiología

Municipio de Residencia - Grupo de causas de defunción (Lista de causas agrupadas 6/67 CIE-10 de OPS)	TOTAL	Hombres	Mujeres	Menor de 1 año	De 1 a 4 años	De 5 a 14 años	De 15 a 44 años	De 45 a 64 años	De 65 a 84 años	85 años y más
52683 Sandoná	105	66	39	2	0	0	6	14	49	34
202 Tumor maligno del colon y de la unión rectosigmoidea	3	2	1	0	0	0	0	1	1	1
204 Tumor maligno de la tráquea, los bronquios y el pulmón	1	1	0	0	0	0	0	0	1	0
207 Tumor maligno del cuello del útero	1	0	1	0	0	0	0	1	0	0
208 Tumor maligno del cuerpo del útero	1	0	1	0	0	0	0	0	1	0
209 Tumor maligno del útero, parte no especificada	1	0	1	0	0	0	0	1	0	0
210 Tumor maligno de la próstata	2	2	0	0	0	0	0	0	2	0
211 Tumor maligno de otros órganos genitourinarios	1	0	1	0	0	0	0	0	0	1
212 Leucemia	1	0	1	0	0	0	0	0	1	0
213 Tumor maligno del tejido linfático, de otros órganos hematopoyéticos y de tejidos afines	2	1	1	0	0	0	0	1	1	0
214 Tumores malignos de otras localizaciones y de las no especificadas	1	1	0	0	0	0	0	0	0	1
215 Tumores in situ, benignos y los de comportamiento incierto o desconocido	1	1	0	0	0	0	0	0	0	1
302 Enfermedades hipertensivas	5	3	2	0	0	0	0	1	2	2
303 Enfermedades isquémicas del corazón	28	18	10	0	0	0	1	2	8	17
304 Enfermedad cardiopulmonar, enfermedades de la circulación pulmonar y otras formas de enfermedad del corazón	1	0	1	0	0	0	0	0	1	0
306 Insuficiencia cardíaca	1	1	0	0	0	0	0	0	0	1
307 Enfermedades cerebrovasculares	9	5	4	0	0	0	0	1	6	2
309 Las demás enfermedades del sistema circulatorio	2	1	1	0	0	0	0	0	1	1
405 Sepsis bacteriana del recién nacido	1	1	0	1	0	0	0	0	0	0
501 Accidentes de transporte terrestre	3	3	0	0	0	0	2	1	0	0
503 Caídas	2	2	0	0	0	0	0	0	1	1
510 Otros accidentes, inclusive secuelas	1	1	0	0	0	0	1	0	0	0
511 Lesiones autoinfligidas intencionalmente (suicidios)	1	1	0	0	0	0	0	1	0	0
512 Agresiones (homicidios)	1	1	0	0	0	0	1	0	0	0
513 Eventos de intención no determinada	2	1	1	0	0	0	0	1	1	0
601 Diabetes mellitus	3	1	2	0	0	0	1	0	2	0
602 Deficiencias nutricionales y anemias nutricionales	2	1	1	1	0	0	0	0	1	0
604 Enfermedades del sistema nervioso, excepto meningitis	1	1	0	0	0	0	0	0	1	0
605 Enfermedades crónicas de las vías respiratorias inferiores	6	5	1	0	0	0	0	0	5	1
606 Resto de enfermedades del sistema respiratorio	1	1	0	0	0	0	0	0	1	0
607 Apendicitis, hernia de la cavidad abdominal y obstrucción intestinal	1	0	1	0	0	0	0	0	1	0
608 Cirrosis y ciertas otras enfermedades crónicas del hígado	1	0	1	0	0	0	0	1	0	0
609 Resto de enfermedades del sistema digestivo	2	1	1	0	0	0	0	0	1	1
610 Enfermedades del sistema urinario	3	1	2	0	0	0	0	1	2	0



**DEFUNCIONES POR GRUPOS DE EDAD Y SEXO, SEGÚN MUNICIPIO DE RESIDENCIA Y GRUPOS DE CAUSAS DE DEFUNCIÓN
(LISTA DE CAUSAS AGRUPADAS 6/67 CIE-10 DE OPS)**

DEPARTAMENTO DE NARIÑO - AÑO 2018 (Último dato oficial)

Fuente: DANE - Estadísticas Vitales, Subdirección de Salud Pública, Oficina de Epidemiología

Municipio de Residencia - Grupo de causas de defunción (Lista de causas agrupadas 6/67 CIE-10 de OPS)	TOTAL	Hombres	Mujeres	Menor de 1 año	De 1 a 4 años	De 5 a 14 años	De 15 a 44 años	De 45 a 64 años	De 65 a 84 años	85 años y más
52683 Sandoná	105	66	39	2	0	0	6	14	49	34
700 Signos, síntomas y afecciones mal definidas	1	1	0	0	0	0	0	0	1	0
52685 San Bernardo	39	24	15	0	0	2	4	5	18	10
108 Infecciones respiratorias agudas	1	1	0	0	0	1	0	0	0	0
109 Resto de ciertas enfermedades infecciosas y parasitarias	1	1	0	0	0	0	0	0	1	0
201 Tumor maligno del estómago	2	2	0	0	0	0	0	2	0	0
202 Tumor maligno del colon y de la unión rectosigmoidea	1	0	1	0	0	0	0	0	1	0
203 Tumor maligno de los órganos digestivos y del peritoneo excepto estómago y colon	1	0	1	0	0	0	0	0	0	1
207 Tumor maligno del cuello del útero	1	0	1	0	0	0	0	0	1	0
210 Tumor maligno de la próstata	1	1	0	0	0	0	0	0	0	1
301 Fiebre reumática aguda y enfermedades reumáticas crónicas	1	0	1	0	0	1	0	0	0	0
302 Enfermedades hipertensivas	4	1	3	0	0	0	0	0	4	0
303 Enfermedades isquémicas del corazón	2	2	0	0	0	0	0	1	1	0
304 Enfermedad cardiopulmonar, enfermedades de la circulación pulmonar y otras formas de enfermedad del corazón	2	1	1	0	0	0	0	0	1	1
307 Enfermedades cerebrovasculares	3	1	2	0	0	0	0	0	3	0
309 Las demás enfermedades del sistema circulatorio	1	1	0	0	0	0	0	0	1	0
501 Accidentes de transporte terrestre	1	1	0	0	0	0	1	0	0	0
511 Lesiones autoinfligidas intencionalmente (suicidios)	2	2	0	0	0	0	1	0	1	0
512 Agresiones (homicidios)	1	1	0	0	0	0	1	0	0	0
601 Diabetes mellitus	2	0	2	0	0	0	0	1	1	0
605 Enfermedades crónicas de las vías respiratorias inferiores	3	2	1	0	0	0	0	0	1	2
606 Resto de enfermedades del sistema respiratorio	2	1	1	0	0	0	0	1	0	1
608 Cirrosis y ciertas otras enfermedades crónicas del hígado	1	1	0	0	0	0	0	0	0	1
609 Resto de enfermedades del sistema digestivo	2	1	1	0	0	0	0	0	1	1
611 Hiperplasia de la próstata	1	1	0	0	0	0	0	0	0	1
700 Signos, síntomas y afecciones mal definidas	3	3	0	0	0	0	1	0	1	1
52687 San Lorenzo	78	46	32	0	0	1	13	8	31	25
201 Tumor maligno del estómago	4	4	0	0	0	0	1	0	2	1
202 Tumor maligno del colon y de la unión rectosigmoidea	1	0	1	0	0	0	1	0	0	0
204 Tumor maligno de la tráquea, los bronquios y el pulmón	3	1	2	0	0	0	0	0	2	1
206 Tumor maligno de la mama de la mujer	1	0	1	0	0	0	0	1	0	0
207 Tumor maligno del cuello del útero	1	0	1	0	0	0	0	0	0	1
209 Tumor maligno del útero, parte no especificada	1	0	1	0	0	0	1	0	0	0
211 Tumor maligno de otros órganos genitourinarios	2	1	1	0	0	0	0	0	0	2



**DEFUNCIONES POR GRUPOS DE EDAD Y SEXO, SEGÚN MUNICIPIO DE RESIDENCIA Y GRUPOS DE CAUSAS DE DEFUNCIÓN
(LISTA DE CAUSAS AGRUPADAS 6/67 CIE-10 DE OPS)**

DEPARTAMENTO DE NARIÑO - AÑO 2018 (Último dato oficial)

Fuente: DANE - Estadísticas Vitales, Subdirección de Salud Pública, Oficina de Epidemiología

Municipio de Residencia - Grupo de causas de defunción (Lista de causas agrupadas 6/67 CIE-10 de OPS)	TOTAL	Hombres	Mujeres	Menor de 1 año	De 1 a 4 años	De 5 a 14 años	De 15 a 44 años	De 45 a 64 años	De 65 a 84 años	85 años y más
52687 San Lorenzo	78	46	32	0	0	1	13	8	31	25
212 Leucemia	1	0	1	0	0	0	0	1	0	0
213 Tumor maligno del tejido linfático, de otros órganos hematopoyéticos y de tejidos afines	1	1	0	0	0	0	0	0	1	0
214 Tumores malignos de otras localizaciones y de las no especificadas	3	1	2	0	0	0	0	0	3	0
215 Tumores in situ, benignos y los de comportamiento incierto o desconocido	2	0	2	0	0	1	0	1	0	0
303 Enfermedades isquémicas del corazón	23	14	9	0	0	0	2	1	11	9
304 Enfermedad cardiopulmonar, enfermedades de la circulación pulmonar y otras formas de enfermedad del corazón	3	2	1	0	0	0	0	0	3	0
307 Enfermedades cerebrovasculares	8	7	1	0	0	0	0	1	3	4
309 Las demás enfermedades del sistema circulatorio	1	1	0	0	0	0	0	0	1	0
511 Lesiones autoinfligidas intencionalmente (suicidios)	1	1	0	0	0	0	1	0	0	0
512 Agresiones (homicidios)	6	6	0	0	0	0	5	1	0	0
601 Diabetes mellitus	2	0	2	0	0	0	0	0	1	1
604 Enfermedades del sistema nervioso, excepto meningitis	3	2	1	0	0	0	2	1	0	0
605 Enfermedades crónicas de las vías respiratorias inferiores	5	2	3	0	0	0	0	0	2	3
607 Apendicitis, hernia de la cavidad abdominal y obstrucción intestinal	1	1	0	0	0	0	0	0	1	0
609 Resto de enfermedades del sistema digestivo	1	0	1	0	0	0	0	0	0	1
610 Enfermedades del sistema urinario	2	1	1	0	0	0	0	1	0	1
611 Hiperplasia de la próstata	1	1	0	0	0	0	0	0	0	1
614 Resto de las enfermedades	1	0	1	0	0	0	0	0	1	0
52693 San Pablo	97	49	48	0	0	1	7	11	53	25
106 Septicemia, excepto neonatal	2	1	1	0	0	0	0	0	0	2
108 Infecciones respiratorias agudas	3	1	2	0	0	0	0	0	1	2
201 Tumor maligno del estómago	8	4	4	0	0	0	0	1	6	1
203 Tumor maligno de los órganos digestivos y del peritoneo excepto estómago y colon	3	1	2	0	0	0	0	1	2	0
204 Tumor maligno de la tráquea, los bronquios y el pulmón	1	1	0	0	0	0	0	0	1	0
206 Tumor maligno de la mama de la mujer	2	0	2	0	0	0	0	1	1	0
207 Tumor maligno del cuello del útero	2	0	2	0	0	0	0	0	2	0
210 Tumor maligno de la próstata	2	2	0	0	0	0	0	0	1	1
213 Tumor maligno del tejido linfático, de otros órganos hematopoyéticos y de tejidos afines	1	1	0	0	0	0	0	0	1	0
215 Tumores in situ, benignos y los de comportamiento incierto o desconocido	1	1	0	0	0	0	0	1	0	0
302 Enfermedades hipertensivas	10	4	6	0	0	0	0	1	5	4
303 Enfermedades isquémicas del corazón	23	14	9	0	0	0	0	2	13	8
307 Enfermedades cerebrovasculares	6	0	6	0	0	0	0	0	4	2
501 Accidentes de transporte terrestre	2	2	0	0	0	0	1	1	0	0



**DEFUNCIONES POR GRUPOS DE EDAD Y SEXO, SEGÚN MUNICIPIO DE RESIDENCIA Y GRUPOS DE CAUSAS DE DEFUNCIÓN
(LISTA DE CAUSAS AGRUPADAS 6/67 CIE-10 DE OPS)**

DEPARTAMENTO DE NARIÑO - AÑO 2018 (Último dato oficial)

Fuente: DANE - Estadísticas Vitales, Subdirección de Salud Pública, Oficina de Epidemiología

Municipio de Residencia - Grupo de causas de defunción (Lista de causas agrupadas 6/67 CIE-10 de OPS)	TOTAL	Hombres	Mujeres	Menor de 1 año	De 1 a 4 años	De 5 a 14 años	De 15 a 44 años	De 45 a 64 años	De 65 a 84 años	85 años y más
52693 San Pablo	97	49	48	0	0	1	7	11	53	25
503 Caídas	1	1	0	0	0	0	0	0	1	0
505 Ahogamiento y sumersión accidentales	1	1	0	0	0	0	1	0	0	0
508 Exposición al humo, fuego y llamas	1	1	0	0	0	0	0	0	0	1
511 Lesiones autoinfligidas intencionalmente (suicidios)	1	1	0	0	0	0	1	0	0	0
512 Agresiones (homicidios)	1	1	0	0	0	0	1	0	0	0
513 Eventos de intención no determinada	1	1	0	0	0	0	1	0	0	0
601 Diabetes mellitus	2	1	1	0	0	0	0	1	1	0
602 Deficiencias nutricionales y anemias nutricionales	1	0	1	0	0	0	0	0	1	0
604 Enfermedades del sistema nervioso, excepto meningitis	2	0	2	0	0	1	0	1	0	0
605 Enfermedades crónicas de las vías respiratorias inferiores	10	4	6	0	0	0	1	0	6	3
606 Resto de enfermedades del sistema respiratorio	1	0	1	0	0	0	0	0	1	0
609 Resto de enfermedades del sistema digestivo	3	3	0	0	0	0	0	0	2	1
610 Enfermedades del sistema urinario	2	1	1	0	0	0	1	0	1	0
611 Hiperplasia de la próstata	1	1	0	0	0	0	0	0	1	0
614 Resto de las enfermedades	3	1	2	0	0	0	0	1	2	0
52694 San Pedro de Cartago	29	13	16	0	0	1	2	6	14	6
108 Infecciones respiratorias agudas	1	1	0	0	0	0	0	0	0	1
201 Tumor maligno del estómago	2	1	1	0	0	0	0	1	1	0
203 Tumor maligno de los órganos digestivos y del peritoneo excepto estómago y colon	1	1	0	0	0	0	0	0	1	0
204 Tumor maligno de la tráquea, los bronquios y el pulmón	1	0	1	0	0	0	0	1	0	0
205 Tumor maligno de los órganos respiratorios e intratorácicos, excepto tráquea, bronquios y pulmón	1	0	1	0	0	0	0	0	1	0
207 Tumor maligno del cuello del útero	2	0	2	0	0	0	0	0	2	0
214 Tumores malignos de otras localizaciones y de las no especificadas	1	0	1	0	0	0	0	0	1	0
215 Tumores in situ, benignos y los de comportamiento incierto o desconocido	1	1	0	0	0	0	0	0	0	1
302 Enfermedades hipertensivas	1	0	1	0	0	0	0	0	0	1
303 Enfermedades isquémicas del corazón	5	1	4	0	0	0	0	0	4	1
304 Enfermedad cardiopulmonar, enfermedades de la circulación pulmonar y otras formas de enfermedad del corazón	1	1	0	0	0	0	0	1	0	0
501 Accidentes de transporte terrestre	2	2	0	0	0	1	1	0	0	0
512 Agresiones (homicidios)	2	2	0	0	0	0	1	1	0	0
604 Enfermedades del sistema nervioso, excepto meningitis	1	1	0	0	0	0	0	0	1	0
605 Enfermedades crónicas de las vías respiratorias inferiores	3	1	2	0	0	0	0	0	2	1
607 Apendicitis, hernia de la cavidad abdominal y obstrucción intestinal	1	0	1	0	0	0	0	0	1	0
609 Resto de enfermedades del sistema digestivo	1	0	1	0	0	0	0	1	0	0



**DEFUNCIONES POR GRUPOS DE EDAD Y SEXO, SEGÚN MUNICIPIO DE RESIDENCIA Y GRUPOS DE CAUSAS DE DEFUNCIÓN
(LISTA DE CAUSAS AGRUPADAS 6/67 CIE-10 DE OPS)**

DEPARTAMENTO DE NARIÑO - AÑO 2018 (Último dato oficial)

Fuente: DANE - Estadísticas Vitales, Subdirección de Salud Pública, Oficina de Epidemiología

Municipio de Residencia - Grupo de causas de defunción (Lista de causas agrupadas 6/67 CIE-10 de OPS)	TOTAL	Hombres	Mujeres	Menor de 1 año	De 1 a 4 años	De 5 a 14 años	De 15 a 44 años	De 45 a 64 años	De 65 a 84 años	85 años y más
52720 Sapuyes	36	15	21	1	0	0	5	5	14	11
203 Tumor maligno de los órganos digestivos y del peritoneo excepto estómago y colon	1	0	1	0	0	0	0	1	0	0
204 Tumor maligno de la tráquea, los bronquios y el pulmón	1	1	0	0	0	0	0	1	0	0
302 Enfermedades hipertensivas	7	2	5	0	0	0	0	0	3	4
303 Enfermedades isquémicas del corazón	7	4	3	0	0	0	1	1	2	3
307 Enfermedades cerebrovasculares	3	2	1	0	0	0	1	0	2	0
501 Accidentes de transporte terrestre	3	2	1	0	0	0	2	0	1	0
511 Lesiones autoinfligidas intencionalmente (suicidios)	1	0	1	0	0	0	0	1	0	0
602 Deficiencias nutricionales y anemias nutricionales	1	0	1	0	0	0	0	0	1	0
605 Enfermedades crónicas de las vías respiratorias inferiores	4	1	3	0	0	0	0	0	2	2
606 Resto de enfermedades del sistema respiratorio	1	0	1	0	0	0	0	0	1	0
607 Apendicitis, hernia de la cavidad abdominal y obstrucción intestinal	1	0	1	0	0	0	0	0	0	1
609 Resto de enfermedades del sistema digestivo	2	0	2	0	0	0	0	0	1	1
610 Enfermedades del sistema urinario	1	1	0	0	0	0	0	1	0	0
613 Malformaciones congénitas, deformidades y anomalías cromosómicas	1	0	1	1	0	0	0	0	0	0
700 Signos, síntomas y afecciones mal definidas	1	1	0	0	0	0	1	0	0	0
52786 Taminango	101	60	41	2	1	1	18	11	39	29
108 Infecciones respiratorias agudas	2	1	1	0	0	0	0	0	1	1
202 Tumor maligno del colon y de la unión rectosigmoidea	1	1	0	0	0	0	0	0	1	0
204 Tumor maligno de la tráquea, los bronquios y el pulmón	1	0	1	0	0	0	0	0	1	0
210 Tumor maligno de la próstata	2	2	0	0	0	0	0	0	1	1
211 Tumor maligno de otros órganos genitourinarios	1	1	0	0	0	0	0	0	1	0
213 Tumor maligno del tejido linfático, de otros órganos hematopoyéticos y de tejidos afines	1	1	0	0	0	0	0	0	1	0
214 Tumores malignos de otras localizaciones y de las no especificadas	2	1	1	0	0	0	0	0	2	0
215 Tumores in situ, benignos y los de comportamiento incierto o desconocido	2	1	1	0	0	0	1	0	1	0
302 Enfermedades hipertensivas	4	3	1	0	0	0	0	0	3	1
303 Enfermedades isquémicas del corazón	27	13	14	0	0	0	0	2	11	14
306 Insuficiencia cardíaca	1	0	1	0	0	0	0	0	0	1
307 Enfermedades cerebrovasculares	8	2	6	0	0	0	0	1	5	2
309 Las demás enfermedades del sistema circulatorio	2	1	1	0	0	0	0	0	0	2
406 Resto de ciertas afecciones originadas en el período perinatal	1	1	0	1	0	0	0	0	0	0
501 Accidentes de transporte terrestre	3	3	0	0	0	0	2	1	0	0
503 Caídas	1	1	0	0	0	0	0	1	0	0
505 Ahogamiento y sumersión accidentales	1	1	0	0	0	0	1	0	0	0



**DEFUNCIONES POR GRUPOS DE EDAD Y SEXO, SEGÚN MUNICIPIO DE RESIDENCIA Y GRUPOS DE CAUSAS DE DEFUNCIÓN
(LISTA DE CAUSAS AGRUPADAS 6/67 CIE-10 DE OPS)**

DEPARTAMENTO DE NARIÑO - AÑO 2018 (Último dato oficial)

Fuente: DANE - Estadísticas Vitales, Subdirección de Salud Pública, Oficina de Epidemiología

Municipio de Residencia - Grupo de causas de defunción (Lista de causas agrupadas 6/67 CIE-10 de OPS)	TOTAL	Hombres	Mujeres	Menor de 1 año	De 1 a 4 años	De 5 a 14 años	De 15 a 44 años	De 45 a 64 años	De 65 a 84 años	85 años y más
52786 Taminango	101	60	41	2	1	1	18	11	39	29
511 Lesiones autoinfligidas intencionalmente (suicidios)	2	2	0	0	0	0	2	0	0	0
512 Agresiones (homicidios)	10	9	1	0	0	0	8	1	1	0
513 Eventos de intención no determinada	1	1	0	0	0	0	1	0	0	0
601 Diabetes mellitus	6	2	4	0	0	0	0	4	2	0
602 Deficiencias nutricionales y anemias nutricionales	1	1	0	0	0	0	0	0	1	0
605 Enfermedades crónicas de las vías respiratorias inferiores	4	2	2	0	0	0	0	0	1	3
606 Resto de enfermedades del sistema respiratorio	2	2	0	0	0	0	1	0	1	0
607 Apendicitis, hernia de la cavidad abdominal y obstrucción intestinal	2	1	1	0	0	0	0	0	1	1
609 Resto de enfermedades del sistema digestivo	4	1	3	0	0	0	0	0	2	2
610 Enfermedades del sistema urinario	2	2	0	0	0	0	0	0	2	0
612 Embarazo, parto y puerperio	1	0	1	0	0	0	1	0	0	0
613 Malformaciones congénitas, deformidades y anomalías cromosómicas	3	2	1	1	1	0	0	1	0	0
614 Resto de las enfermedades	3	2	1	0	0	1	1	0	0	1
52788 Tangua	59	31	28	2	0	0	4	12	25	16
102 Tuberculosis	1	0	1	0	0	0	0	1	0	0
108 Infecciones respiratorias agudas	2	1	1	0	0	0	0	0	1	1
201 Tumor maligno del estómago	1	1	0	0	0	0	0	0	1	0
203 Tumor maligno de los órganos digestivos y del peritoneo excepto estómago y colon	3	0	3	0	0	0	0	0	2	1
210 Tumor maligno de la próstata	3	3	0	0	0	0	0	0	3	0
212 Leucemia	2	0	2	0	0	0	0	0	2	0
214 Tumores malignos de otras localizaciones y de las no especificadas	1	0	1	0	0	0	0	1	0	0
215 Tumores in situ, benignos y los de comportamiento incierto o desconocido	2	1	1	0	0	0	0	1	1	0
302 Enfermedades hipertensivas	8	6	2	0	0	0	0	0	2	6
303 Enfermedades isquémicas del corazón	5	1	4	0	0	0	0	0	1	4
304 Enfermedad cardiopulmonar, enfermedades de la circulación pulmonar y otras formas de enfermedad del corazón	1	1	0	0	0	0	0	0	1	0
307 Enfermedades cerebrovasculares	2	1	1	0	0	0	0	0	2	0
406 Resto de ciertas afecciones originadas en el período perinatal	2	1	1	2	0	0	0	0	0	0
501 Accidentes de transporte terrestre	1	1	0	0	0	0	1	0	0	0
503 Caídas	2	2	0	0	0	0	0	0	1	1
506 Accidentes que obstruyen la respiración	1	0	1	0	0	0	0	0	1	0
511 Lesiones autoinfligidas intencionalmente (suicidios)	3	3	0	0	0	0	2	1	0	0
512 Agresiones (homicidios)	1	1	0	0	0	0	0	1	0	0
513 Eventos de intención no determinada	3	3	0	0	0	0	1	2	0	0



**DEFUNCIONES POR GRUPOS DE EDAD Y SEXO, SEGÚN MUNICIPIO DE RESIDENCIA Y GRUPOS DE CAUSAS DE DEFUNCIÓN
(LISTA DE CAUSAS AGRUPADAS 6/67 CIE-10 DE OPS)**

DEPARTAMENTO DE NARIÑO - AÑO 2018 (Último dato oficial)

Fuente: DANE - Estadísticas Vitales, Subdirección de Salud Pública, Oficina de Epidemiología

Municipio de Residencia - Grupo de causas de defunción (Lista de causas agrupadas 6/67 CIE-10 de OPS)	TOTAL	Hombres	Mujeres	Menor de 1 año	De 1 a 4 años	De 5 a 14 años	De 15 a 44 años	De 45 a 64 años	De 65 a 84 años	85 años y más
52788 Tangua	59	31	28	2	0	0	4	12	25	16
601 Diabetes mellitus	1	0	1	0	0	0	0	0	1	0
604 Enfermedades del sistema nervioso, excepto meningitis	1	0	1	0	0	0	0	1	0	0
606 Resto de enfermedades del sistema respiratorio	1	0	1	0	0	0	0	1	0	0
607 Apendicitis, hernia de la cavidad abdominal y obstrucción intestinal	1	0	1	0	0	0	0	0	1	0
608 Cirrosis y ciertas otras enfermedades crónicas del hígado	2	2	0	0	0	0	0	2	0	0
609 Resto de enfermedades del sistema digestivo	2	0	2	0	0	0	0	0	2	0
610 Enfermedades del sistema urinario	1	0	1	0	0	0	0	0	0	1
614 Resto de las enfermedades	2	1	1	0	0	0	0	1	1	0
700 Signos, síntomas y afecciones mal definidas	4	2	2	0	0	0	0	0	2	2
52835 San Andrés de Tumaco	975	600	375	38	10	13	358	190	243	123
101 Enfermedades infecciosas intestinales	2	2	0	0	2	0	0	0	0	0
102 Tuberculosis	1	1	0	0	0	0	0	1	0	0
103 Ciertas enfermedades transmisibles por vectores y rabia	2	1	1	0	0	0	0	1	0	1
106 Septicemia, excepto neonatal	1	0	1	0	0	0	0	0	0	1
107 Enfermedad por el VIH (SIDA)	14	12	2	0	0	0	7	4	2	1
108 Infecciones respiratorias agudas	30	7	23	2	3	0	5	7	8	5
109 Resto de ciertas enfermedades infecciosas y parasitarias	4	2	2	1	0	0	3	0	0	0
201 Tumor maligno del estómago	9	6	3	0	0	0	2	4	2	1
202 Tumor maligno del colon y de la unión rectosigmoidea	4	1	3	0	0	0	0	0	3	1
203 Tumor maligno de los órganos digestivos y del peritoneo excepto estómago y colon	14	6	8	0	0	0	1	4	6	3
204 Tumor maligno de la tráquea, los bronquios y el pulmón	16	9	7	0	0	0	0	6	10	0
205 Tumor maligno de los órganos respiratorios e intratorácicos, excepto tráquea, bronquios y pulmón	2	1	1	0	0	0	0	0	1	1
206 Tumor maligno de la mama de la mujer	11	0	11	0	0	0	1	7	3	0
207 Tumor maligno del cuello del útero	5	0	5	0	0	0	0	3	1	1
208 Tumor maligno del cuerpo del útero	3	0	3	0	0	0	0	3	0	0
209 Tumor maligno del útero, parte no especificada	2	0	2	0	0	0	0	1	1	0
210 Tumor maligno de la próstata	8	8	0	0	0	0	1	0	3	4
211 Tumor maligno de otros órganos genitourinarios	6	0	6	0	0	0	2	2	2	0
212 Leucemia	5	5	0	0	0	0	2	0	3	0
213 Tumor maligno del tejido linfático, de otros órganos hematopoyéticos y de tejidos afines	6	1	5	0	0	0	2	3	1	0
214 Tumores malignos de otras localizaciones y de las no especificadas	14	6	8	1	0	0	0	4	7	2
215 Tumores in situ, benignos y los de comportamiento incierto o desconocido	8	4	4	0	0	1	1	2	3	1
302 Enfermedades hipertensivas	65	33	32	0	0	0	4	8	30	23



**DEFUNCIONES POR GRUPOS DE EDAD Y SEXO, SEGÚN MUNICIPIO DE RESIDENCIA Y GRUPOS DE CAUSAS DE DEFUNCIÓN
(LISTA DE CAUSAS AGRUPADAS 6/67 CIE-10 DE OPS)**

DEPARTAMENTO DE NARIÑO - AÑO 2018 (Último dato oficial)

Fuente: DANE - Estadísticas Vitales, Subdirección de Salud Pública, Oficina de Epidemiología

Municipio de Residencia - Grupo de causas de defunción (Lista de causas agrupadas 6/67 CIE-10 de OPS)	TOTAL	Hombres	Mujeres	Menor de 1 año	De 1 a 4 años	De 5 a 14 años	De 15 a 44 años	De 45 a 64 años	De 65 a 84 años	85 años y más
52835 San Andrés de Tumaco	975	600	375	38	10	13	358	190	243	123
303 Enfermedades isquémicas del corazón	58	25	33	0	0	0	3	12	27	16
304 Enfermedad cardiopulmonar, enfermedades de la circulación pulmonar y otras formas de enfermedad del corazón	7	2	5	0	0	0	0	3	4	0
306 Insuficiencia cardíaca	14	7	7	0	0	1	2	2	3	6
307 Enfermedades cerebrovasculares	87	38	49	0	0	0	7	17	49	14
309 Las demás enfermedades del sistema circulatorio	2	2	0	0	0	0	0	0	2	0
401 Feto y recién nacido afectados por ciertas afecciones maternas	1	1	0	1	0	0	0	0	0	0
403 Retardo del crecimiento fetal, desnutrición fetal, gestación corta y bajo peso al nacer	1	1	0	1	0	0	0	0	0	0
404 Trastornos respiratorios específicos del período perinatal	12	9	3	12	0	0	0	0	0	0
405 Sepsis bacteriana del recién nacido	2	0	2	2	0	0	0	0	0	0
406 Resto de ciertas afecciones originadas en el período perinatal	4	4	0	4	0	0	0	0	0	0
501 Accidentes de transporte terrestre	47	45	2	1	1	5	32	8	0	0
502 Los demás accidentes de transporte y los no especificados	1	1	0	0	0	0	1	0	0	0
503 Caídas	3	3	0	0	0	0	0	1	2	0
505 Ahogamiento y sumersión accidentales	12	9	3	0	2	1	7	2	0	0
507 Exposición a la corriente eléctrica	1	1	0	0	0	1	0	0	0	0
508 Exposición al humo, fuego y llamas	2	1	1	0	0	0	2	0	0	0
509 Envenenamiento accidental por exposición a sustancias nocivas	2	2	0	0	0	0	2	0	0	0
510 Otros accidentes, inclusive secuelas	11	7	4	1	0	1	5	2	2	0
511 Lesiones autoinfligidas intencionalmente (suicidios)	6	6	0	0	0	0	3	3	0	0
512 Agresiones (homicidios)	241	219	22	0	1	0	218	21	1	0
513 Eventos de intención no determinada	9	7	2	0	0	0	6	1	2	0
514 Las demás causas externas	6	5	1	0	0	0	5	1	0	0
601 Diabetes mellitus	29	8	21	0	0	0	2	11	15	1
602 Deficiencias nutricionales y anemias nutricionales	6	4	2	2	0	0	1	1	1	1
603 Trastornos mentales y del comportamiento	1	1	0	0	0	0	0	0	1	0
604 Enfermedades del sistema nervioso, excepto meningitis	6	3	3	0	0	0	6	0	0	0
605 Enfermedades crónicas de las vías respiratorias inferiores	33	21	12	0	0	0	2	7	17	7
606 Resto de enfermedades del sistema respiratorio	21	6	15	0	0	1	3	2	8	7
607 Apendicitis, hernia de la cavidad abdominal y obstrucción intestinal	5	3	2	0	0	0	1	4	0	0
608 Cirrosis y ciertas otras enfermedades crónicas del hígado	6	3	3	0	0	0	0	5	1	0
609 Resto de enfermedades del sistema digestivo	16	9	7	1	0	0	1	5	5	4
610 Enfermedades del sistema urinario	15	8	7	0	0	0	0	3	4	8
612 Embarazo, parto y puerperio	10	0	10	0	0	0	10	0	0	0



**DEFUNCIONES POR GRUPOS DE EDAD Y SEXO, SEGÚN MUNICIPIO DE RESIDENCIA Y GRUPOS DE CAUSAS DE DEFUNCIÓN
(LISTA DE CAUSAS AGRUPADAS 6/67 CIE-10 DE OPS)**

DEPARTAMENTO DE NARIÑO - AÑO 2018 (Último dato oficial)

Fuente: DANE - Estadísticas Vitales, Subdirección de Salud Pública, Oficina de Epidemiología

Municipio de Residencia - Grupo de causas de defunción (Lista de causas agrupadas 6/67 CIE-10 de OPS)	TOTAL	Hombres	Mujeres	Menor de 1 año	De 1 a 4 años	De 5 a 14 años	De 15 a 44 años	De 45 a 64 años	De 65 a 84 años	85 años y más
52838 Túquerres	223	104	119	6	1	0	26	33	105	52
511 Lesiones autoinfligidas intencionalmente (suicidios)	4	3	1	0	0	0	1	3	0	0
512 Agresiones (homicidios)	5	5	0	0	0	0	5	0	0	0
513 Eventos de intención no determinada	3	2	1	0	0	0	2	1	0	0
601 Diabetes mellitus	4	2	2	0	0	0	0	0	3	1
602 Deficiencias nutricionales y anemias nutricionales	6	2	4	0	0	0	1	1	3	1
604 Enfermedades del sistema nervioso, excepto meningitis	4	3	1	0	0	0	0	1	2	1
605 Enfermedades crónicas de las vías respiratorias inferiores	14	7	7	0	0	0	0	0	10	4
607 Apendicitis, hernia de la cavidad abdominal y obstrucción intestinal	3	1	2	0	0	0	0	1	1	1
608 Cirrosis y ciertas otras enfermedades crónicas del hígado	7	4	3	0	0	0	1	3	3	0
609 Resto de enfermedades del sistema digestivo	11	5	6	0	0	0	0	1	7	3
610 Enfermedades del sistema urinario	2	0	2	0	0	0	1	0	1	0
614 Resto de las enfermedades	5	1	4	0	0	0	2	0	1	2
700 Signos, síntomas y afecciones mal definidas	4	2	2	0	0	0	1	0	2	1
52885 Yacuanquer	65	39	26	1	1	0	7	8	27	21
108 Infecciones respiratorias agudas	2	2	0	1	0	0	1	0	0	0
201 Tumor maligno del estómago	1	0	1	0	0	0	0	0	1	0
203 Tumor maligno de los órganos digestivos y del peritoneo excepto estómago y colon	2	1	1	0	0	0	0	0	2	0
205 Tumor maligno de los órganos respiratorios e intratorácicos, excepto tráquea, bronquios y pulmón	1	1	0	0	0	0	0	0	1	0
206 Tumor maligno de la mama de la mujer	1	0	1	0	0	0	0	0	1	0
213 Tumor maligno del tejido linfático, de otros órganos hematopoyéticos y de tejidos afines	1	1	0	0	0	0	0	1	0	0
214 Tumores malignos de otras localizaciones y de las no especificadas	3	2	1	0	0	0	0	2	1	0
215 Tumores in situ, benignos y los de comportamiento incierto o desconocido	2	1	1	0	0	0	0	1	0	1
302 Enfermedades hipertensivas	6	3	3	0	0	0	0	1	3	2
303 Enfermedades isquémicas del corazón	15	8	7	0	0	0	0	1	6	8
306 Insuficiencia cardíaca	1	1	0	0	0	0	0	0	1	0
307 Enfermedades cerebrovasculares	3	2	1	0	0	0	0	0	3	0
501 Accidentes de transporte terrestre	3	3	0	0	0	0	2	1	0	0
503 Caídas	2	2	0	0	0	0	1	0	1	0
512 Agresiones (homicidios)	1	1	0	0	0	0	0	1	0	0
513 Eventos de intención no determinada	2	1	1	0	0	0	1	0	0	1
601 Diabetes mellitus	1	0	1	0	0	0	0	0	0	1
602 Deficiencias nutricionales y anemias nutricionales	1	0	1	0	0	0	0	0	1	0
604 Enfermedades del sistema nervioso, excepto meningitis	1	1	0	0	0	0	1	0	0	0
605 Enfermedades crónicas de las vías respiratorias inferiores	4	3	1	0	0	0	0	0	2	2
606 Resto de enfermedades del sistema respiratorio	1	1	0	0	0	0	1	0	0	0
609 Resto de enfermedades del sistema digestivo	1	1	0	0	0	0	0	0	1	0
613 Malformaciones congénitas, deformidades y anomalías cromosómicas	1	1	0	0	1	0	0	0	0	0
614 Resto de las enfermedades	1	1	0	0	0	0	0	0	1	0
700 Signos, síntomas y afecciones mal definidas	8	2	6	0	0	0	0	0	2	6



**DEFUNCIONES POR GRUPOS DE EDAD Y SEXO, SEGÚN MUNICIPIO DE RESIDENCIA
DEPARTAMENTO DE NARIÑO 2018 (Último dato oficial)**

Fuente: DANE - Estadísticas Vitales, Subdirección de Salud Pública, Oficina de Epidemiología

Código DANE	#	Región	Municipios	TOTAL	Total		Grupos de Edad										
					Hombres	Mujeres	Menor de 1 año	De 1 a 4 años	De 5 a 9 años	De 10 a 14 años	De 15 a 19 años	De 20 a 24 años	De 25 a 29 años	De 30 a 34 años	De 35 a 39 años	De 40 a 44 años	
52001	1	CEN	Pasto	2.221	1.141	1.080	52	2	4	6	6	21	37	55	45	61	49
52019	2	RIO	Albán	45	21	24	0	0	0	0	0	0	0	1	0	0	1
52022	3	EXP	Aldana	28	12	16	1	1	0	0	0	0	2	1	0	0	
52036	4	OCC	Ancuyá	49	24	25	1	0	0	1	0	0	0	0	1	1	
52051	5	JUA	Arboleda	41	24	17	1	0	0	0	0	1	0	0	1	0	
52079	6	TEL	Barbacoas	116	80	36	5	1	1	2	4	7	8	6	8	9	5
52083	7	RIO	Belén	30	13	17	0	0	0	0	1	1	0	0	1	0	
52110	8	JUA	Buesaco	118	61	57	2	0	0	0	0	2	2	0	0	5	
52694	9	JUA	Cartago	29	13	16	0	0	0	0	1	1	0	0	1	0	
52240	10	CEN	Chachagúí	65	31	34	1	1	1	0	1	1	2	3	0	1	3
52203	11	RIO	Colón Genova	58	34	24	2	0	0	0	0	0	0	0	1	3	1
52207	12	OCC	Consacá	48	29	19	0	0	0	0	1	0	0	1	3	0	0
52210	13	EXP	Contadero	35	22	13	1	0	0	0	0	0	2	0	0	0	
52215	14	EXP	Córdoba	66	31	35	4	1	0	0	0	1	4	0	1	2	0
52224	15	EXP	Cuaspud	39	24	15	1	0	0	0	0	0	1	1	1	0	0
52227	16	EXP	Cumbal	178	106	72	2	1	0	1	0	4	3	3	5	5	3
52233	17	COR	Cumbitara	32	21	11	0	0	0	0	0	1	0	1	3	0	0
52250	18	SAN	El Charco	53	36	17	3	2	0	1	0	1	4	1	3	4	4
52254	19	GUA	El Peñol	33	14	19	1	0	0	0	0	0	2	1	1	1	2
52256	20	COR	El Rosario	43	35	8	1	0	0	0	0	1	5	2	2	3	4
52258	21	RIO	El Tablón de Gómez	60	25	35	1	0	0	0	0	0	1	3	1	3	1
52260	22	GUA	El Tambo	93	54	39	0	0	0	0	0	2	1	1	1	3	0
52520	23	PAS	Francisco Pizarro	28	15	13	1	0	0	0	0	3	0	0	1	2	0
52287	24	EXP	Funes	44	19	25	2	0	0	0	0	1	0	0	0	2	1
52317	25	EXP	Guachucal	115	65	50	2	1	1	0	0	3	1	1	2	4	2
52320	26	SAB	Guaitarilla	80	42	38	1	1	0	0	0	0	1	0	1	3	0
52323	27	EXP	Gualmatán	33	17	16	0	0	0	0	0	2	0	3	0	0	0
52352	28	EXP	Iles	31	18	13	0	0	0	0	0	0	1	2	2	0	0
52354	29	SAB	Imués	49	31	18	1	0	0	0	0	0	1	0	3	0	0
52356	30	EXP	Ipiales	557	305	252	11	1	3	0	5	11	10	16	13	15	13
52378	31	RIO	La Cruz	112	64	48	2	0	0	0	0	2	2	4	3	2	3
52381	32	CEN	La Florida	60	33	27	0	0	0	0	0	0	1	0	0	1	1
52385	33	GUA	La Llanada	20	11	9	1	0	0	0	0	0	0	1	0	1	0
52390	34	SAN	La Tola	17	11	6	2	0	1	1	0	0	1	1	1	2	1
52399	35	JUA	La Unión	185	105	80	2	0	0	3	0	2	0	2	4	5	2
52405	36	COR	Leiva	56	39	17	1	0	0	0	0	1	1	1	2	4	3
52411	37	OCC	Linares	59	35	24	0	0	0	0	1	0	0	1	0	1	0
52418	38	GUA	Los Andes	47	31	16	2	0	0	0	0	0	0	0	0	0	1
52427	39	TEL	Magüi Payán	23	11	12	4	0	0	0	1	0	3	1	0	0	1
52435	40	PIE	Mallama	64	34	30	2	0	0	0	0	3	1	3	1	3	2
52473	41	SAN	Mosquera	15	11	4	1	1	0	1	0	0	0	0	1	1	0
52480	42	CEN	Nariño	44	18	26	2	0	0	0	0	1	1	0	0	1	0
52490	43	SAN	Olaya Herrera	66	50	16	6	0	2	0	1	1	4	10	4	5	5
52506	44	SAB	Ospina	20	7	13	1	0	0	0	0	1	1	1	0	0	0
52540	45	COR	Policarpa	60	37	23	1	0	0	0	0	3	5	7	4	5	2
52560	46	EXP	Potosí	49	27	22	1	1	0	0	0	0	1	1	0	2	3
52565	47	ABA	Providencia	24	19	5	0	0	0	1	0	0	0	1	2	0	1
52573	48	EXP	Puerres	50	32	18	1	0	0	0	0	2	0	1	1	0	0
52585	49	EXP	Pupiales	107	50	57	2	0	1	1	0	2	3	1	4	1	3
52612	50	PIE	Ricarte	71	34	37	3	0	0	0	0	4	4	6	0	1	3
52621	51	TEL	Roberto Payán	26	13	13	1	1	0	0	4	1	0	4	0	4	1
52678	52	ABA	Samaniego	183	113	70	5	1	1	1	1	7	14	11	12	9	6
52685	53	RIO	San Bernardo	39	24	15	0	0	0	0	2	3	1	0	0	0	0
52687	54	JUA	San Lorenzo	78	46	32	0	0	0	0	1	2	0	3	4	3	1
52693	55	RIO	San Pablo	97	49	48	0	0	0	0	1	2	0	0	0	4	1
52683	56	OCC	Sandoná	105	66	39	2	0	0	0	0	1	0	2	0	1	2
52696	57	SAN	Santa Bárbara	26	17	9	1	0	0	0	0	0	1	1	3	1	2
52699	58	ABA	Santacruz	45	25	20	1	0	0	0	0	2	3	2	0	3	0
52720	59	SAB	Sapuyes	36	15	21	1	0	0	0	0	1	0	2	0	1	1
52786	60	COR	Taminango	101	60	41	2	1	0	0	1	3	3	2	6	2	2
52788	61	CEN	Tangua	59	31	28	2	0	0	0	0	2	2	0	0	0	0
52835	62	PAS	Tumaco	975	600	375	38	4	6	5	8	40	83	72	59	55	49
52838	63	SAB	Túquerres	223	104	119	6	1	0	0	0	6	5	5	6	1	3
52885	64	CEN	Yacuanquer	65	39	26	1	1	0	0	0	0	1	0	1	3	2
TOTAL DEPARTAMENTO				7624	4224	3400	191	23	21	24	40	156	226	256	214	246	196



**DEFUNCIONES POR GRUPOS DE EDAD Y SEXO, SEGÚN MUNICIPIO DE RESIDENCIA
DEPARTAMENTO DE NARIÑO 2018 (Último dato oficial)**

Fuente: DANE - Estadísticas Vitales, Subdirección de Salud Pública, Oficina de Epidemiología

Código DANE	#	Región	Municipios	Grupos de Edad												Edad desconocida
				De 45 a 49 años	De 50 a 54 años	De 55 a 59 años	De 60 a 64 años	De 65 a 69 años	De 70 a 74 años	De 75 a 79 años	De 80 a 84 años	De 85 a 89 años	De 90 a 94 años	De 95 a 99 años	De 100 años y más	
52001	1	CEN	Pasto	62	86	110	126	160	202	270	286	304	187	72	18	0
52019	2	RIO	Albán	2	0	3	2	2	1	8	8	10	4	3	0	0
52022	3	EXP	Aldana	0	0	1	3	0	0	3	6	6	3	1	0	0
52036	4	OCC	Ancuyá	0	1	3	1	6	3	6	11	7	4	2	1	0
52051	5	JUA	Arboleda	0	2	1	3	2	3	3	8	8	5	3	0	0
52079	6	TEL	Barbacoas	5	9	11	3	3	0	10	10	6	3	0	0	0
52083	7	RIO	Belén	0	0	1	0	2	5	3	7	4	4	0	0	0
52110	8	JUA	Buesaco	4	2	3	3	12	16	13	19	14	12	5	2	0
52694	9	JUA	Cartago	0	3	1	2	2	4	3	5	5	1	0	0	0
52240	10	CEN	Chachagüí	1	2	1	3	3	5	8	8	11	5	2	2	0
52203	11	RIO	Colón Genova	3	3	1	3	3	1	10	4	9	11	3	0	0
52207	12	OCC	Consacá	0	2	1	4	3	0	5	10	6	10	2	0	0
52210	13	EXP	Contadero	0	1	2	1	5	3	5	1	5	4	4	1	0
52215	14	EXP	Córdoba	3	0	2	2	2	8	8	10	7	8	3	0	0
52224	15	EXP	Cuaspué	0	2	2	1	1	3	3	10	3	7	2	1	0
52227	16	EXP	Cumbal	3	2	5	16	14	6	19	31	38	11	6	0	0
52233	17	COR	Cumbitara	2	2	4	1	2	3	2	4	4	3	0	0	0
52250	18	SAN	El Charco	5	6	2	2	4	3	1	2	2	2	1	0	0
52254	19	GUA	El Peñol	2	1	1	1	4	0	2	6	2	3	3	0	0
52256	20	COR	El Rosario	2	2	1	0	0	2	2	6	6	4	0	0	0
52258	21	RIO	El Tablón de Gómez	2	1	4	5	3	3	10	6	7	7	1	1	0
52260	22	GUA	El Tambo	1	0	3	6	4	9	15	18	16	9	3	1	0
52520	23	PAS	Francisco Pizarro	1	1	0	2	2	7	3	1	1	2	0	1	0
52287	24	EXP	Funes	1	1	1	2	6	4	5	4	7	4	3	0	0
52317	25	EXP	Guachucal	3	4	4	5	9	12	12	14	23	9	2	1	0
52320	26	SAB	Guaitarilla	2	2	4	2	5	7	11	16	16	5	2	1	0
52323	27	EXP	Gualmatán	2	1	1	3	2	1	4	2	5	7	0	0	0
52352	28	EXP	Iles	0	0	2	0	3	3	6	6	2	4	0	0	0
52354	29	SAB	Imués	0	3	4	2	4	5	11	7	4	1	2	1	0
52356	30	EXP	Ipiales	27	27	22	26	28	58	66	71	70	46	16	2	0
52378	31	RIO	La Cruz	0	2	6	4	7	11	18	11	21	5	9	0	0
52381	32	CEN	La Florida	0	2	1	4	3	5	10	7	10	11	1	3	0
52385	33	GUA	La Llanada	0	1	3	0	4	1	1	2	3	1	1	0	0
52390	34	SAN	La Tola	0	0	0	2	1	0	2	0	1	0	1	0	0
52399	35	JUA	La Unión	2	4	15	9	11	21	20	25	29	17	10	2	0
52405	36	COR	Leiva	1	1	4	0	3	4	5	10	8	6	1	0	0
52411	37	OCC	Linares	2	2	2	2	6	5	8	8	10	6	5	0	0
52418	38	GUA	Los Andes	0	2	2	4	3	6	7	3	10	3	4	0	0
52427	39	TEL	Magüí Payán	1	3	1	0	0	2	2	2	1	1	0	0	0
52435	40	PIE	Mallama	1	1	0	4	3	5	4	10	11	8	2	0	0
52473	41	SAN	Mosquera	0	1	0	2	0	0	1	3	2	0	0	1	0
52480	42	CEN	Nariño	1	1	0	7	3	5	6	6	3	3	3	1	0
52490	43	SAN	Olaya Herrera	2	4	2	2	5	0	2	5	3	2	1	0	0
52506	44	SAB	Ospina	0	0	0	2	0	2	1	3	5	2	1	0	0
52540	45	COR	Policarpa	5	4	1	3	0	2	8	5	5	0	0	0	0
52560	46	EXP	Potosí	3	0	1	0	4	5	3	7	6	7	3	1	0
52565	47	ABA	Providencia	0	0	1	1	1	4	4	4	4	0	0	0	0
52573	48	EXP	Puerres	0	1	5	3	3	3	9	7	6	5	3	0	0
52585	49	EXP	Pupiales	4	4	1	5	10	9	7	16	18	12	3	0	0
52612	50	PIE	Ricaurte	5	4	4	4	2	2	9	10	6	2	2	0	0
52621	51	TEL	Roberto Payán	0	0	0	1	2	2	0	3	1	1	0	0	0
52678	52	ABA	Samaniego	5	7	7	3	10	13	8	16	28	13	5	0	0
52685	53	RIO	San Bernardo	2	0	2	1	2	7	6	3	8	1	1	0	0
52687	54	JUA	San Lorenzo	1	3	2	2	7	6	5	13	15	5	4	1	0
52693	55	RIO	San Pablo	1	1	2	7	5	13	16	19	12	11	2	0	0
52683	56	OCC	Sandoná	1	3	4	6	7	14	12	16	15	15	3	1	0
52696	57	SAN	Santa Bárbara	1	1	2	0	3	1	1	4	4	0	0	0	0
52699	58	ABA	Santacruz	3	0	0	0	2	1	6	6	9	4	2	1	0
52720	59	SAB	Sapuyes	1	2	1	1	4	2	3	5	9	2	0	0	0
52786	60	COR	Taminango	2	3	2	4	4	11	15	9	16	10	2	1	0
52788	61	CEN	Tangua	3	5	3	1	7	5	9	4	10	6	0	0	0
52835	62	PAS	Tumaco	43	43	45	59	58	51	71	63	58	38	22	5	0
52838	63	SAB	Túquerres	7	6	5	15	21	25	30	29	27	20	4	1	0
52885	64	CEN	Yacuanquer	2	1	2	3	5	7	8	7	14	5	2	0	0
TOTAL DEPARTAMENTO				232	278	327	391	502	627	844	938	996	607	238	51	0



TENDENCIA MORTALIDAD INFANTIL EN MENORES DE 1 AÑO * 1.000 NACIDOS VIVOS

DEPARTAMENTO DE NARIÑO 2007 - 2016 (Último dato oficial)

Fuente: DANE - Estadísticas Vitales, Subdirección de Salud Pública, Oficina de Epidemiología

Código DANE	#	Región	Municipios	AÑO									
				2007	2008	2009	2010	2011	2012	2013	2014	2015	2016
52001	1	CEN	Pasto	15,50	15,14	14,78	14,42	14,18	12,77	11,57	12,58	12,18	12,04
52019	2	RIO	Albán	20,63	20,15	19,67	19,19	18,66	16,79	15,11	15,11	14,75	14,29
52022	3	EXP	Aldana	25,17	24,87	24,57	24,27	21,84	19,66	19,66	20,97	18,82	19,14
52036	4	OCC	Ancuyá	18,49	18,06	17,63	17,20	15,48	15,48	15,06	14,45	14,81	14,69
52051	5	JUA	Arboleda	31,87	31,78	31,70	31,61	28,45	28,45	27,71	27,71	28,88	29,59
52079	6	TEL	Barbacoas	33,29	32,52	31,74	30,97	28,51	27,19	27,19	25,28	24,90	25,11
52083	7	RIO	Belén	21,83	21,33	20,82	20,31	20,31	20,25	20,25	20,25	19,16	19,99
52110	8	JUA	Buesaco	20,63	20,15	19,67	19,19	17,76	17,76	17,76	16,83	16,59	15,76
52694	9	JUA	Cartago	23,80	23,25	22,69	22,14	21,26	19,58	19,06	18,95	20,80	20,34
52240	10	CEN	Chachagüí	17,95	17,53	17,12	16,70	16,70	15,62	15,62	16,94	15,07	14,98
52203	11	RIO	Colón Genova	23,11	22,57	22,03	21,49	21,49	21,36	19,22	17,70	15,80	16,10
52207	12	OCC	Consaca	21,99	21,48	20,97	20,46	19,95	18,04	18,04	18,04	19,62	20,13
52210	13	EXP	Contadero	21,96	21,45	20,94	20,43	20,43	20,43	19,25	19,25	20,30	20,20
52215	14	EXP	Córdoba	39,24	39,24	39,24	39,24	38,14	36,09	35,64	34,75	30,89	28,53
52224	15	EXP	Cuaspué	29,02	28,35	27,67	27,00	26,08	25,63	25,63	23,76	21,54	21,65
52227	16	EXP	Cumbal	24,42	23,86	23,29	22,72	20,86	20,86	20,61	18,55	18,93	18,04
52233	17	COR	Cumbitara	32,50	31,91	31,32	30,74	29,00	29,00	28,56	28,05	24,95	24,25
52250	18	SAN	El Charco	36,47	36,47	36,47	36,47	35,27	35,27	35,27	36,46	35,18	36,36
52254	19	GUA	El Peñol	22,22	21,71	21,19	20,67	20,16	18,15	18,15	16,72	17,55	17,86
52256	20	COR	El Rosario	32,93	32,65	32,36	32,08	31,41	29,62	28,93	28,93	25,81	24,68
52258	21	RIO	El Tablón de Gómez	21,37	20,87	20,37	19,88	19,88	19,85	18,13	18,11	15,96	16,38
52260	22	GUA	El Tambo	18,52	18,31	18,10	17,89	16,10	16,10	15,72	15,49	15,49	14,80
52520	23	PAS	Francisco Pizarro	30,72	30,72	30,72	30,72	30,32	30,32	28,91	30,41	27,09	29,27
52287	24	EXP	Funes	26,51	25,90	25,28	24,66	22,19	22,08	22,08	19,87	22,02	20,12
52317	25	EXP	Guachucal	21,77	21,26	20,76	20,25	18,71	16,84	16,84	16,63	18,30	18,00
52320	26	SAB	Guaitarilla	19,83	19,60	19,38	19,15	18,04	18,04	17,95	17,93	15,88	15,95
52323	27	EXP	Gualmatón	23,45	22,91	22,36	21,82	21,82	21,56	19,40	21,34	19,12	19,94
52352	28	EXP	Iles	23,98	23,42	22,86	22,31	20,60	20,60	19,10	20,01	20,03	19,80
52354	29	SAB	Imués	21,20	20,71	20,22	19,72	17,75	16,38	16,38	15,52	16,25	16,92
52356	30	EXP	IpiALES	16,48	16,09	15,71	15,33	15,23	14,48	13,03	11,73	11,39	11,75
52378	31	RIO	La Cruz	22,69	22,43	22,17	21,91	19,72	19,72	19,35	19,20	18,39	18,03
52381	32	CEN	La Florida	17,95	17,53	17,12	16,70	16,70	16,70	16,60	17,09	15,29	15,67
52385	33	GUA	La Llanada	15,86	15,50	15,13	14,76	13,28	13,28	12,71	11,50	10,58	10,85
52390	34	SAN	La Tola	39,23	39,23	39,23	39,23	39,23	39,23	36,85	36,62	35,70	36,96
52399	35	JUA	La Unión	20,85	20,36	19,88	19,39	19,39	18,87	18,87	16,98	16,42	16,74
52405	36	COR	Leiva	23,81	23,25	22,70	22,15	22,15	21,73	21,73	21,09	18,64	19,70
52411	37	OCC	Linares	22,40	21,88	21,36	20,84	20,30	20,09	18,43	18,43	16,27	16,19
52418	38	GUA	Los Andes	21,90	21,85	21,79	21,74	20,07	20,07	20,07	19,67	19,67	19,77
52427	39	TEL	Magüi Payán	41,20	39,62	38,05	36,48	36,48	36,48	34,29	35,79	33,80	31,64
52435	40	PIE	Mallama	32,87	32,52	32,17	31,82	28,64	28,64	28,35	27,25	26,45	27,95
52473	41	SAN	Mosquera	29,29	28,61	27,93	27,25	26,65	26,65	24,68	24,72	24,72	22,24
52480	42	CEN	Nariño	20,85	20,36	19,88	19,39	19,39	17,45	17,06	18,77	16,66	16,51
52490	43	SAN	Olaya Herrera	32,60	32,60	32,60	32,60	30,52	30,52	27,47	28,87	27,70	27,35
52506	44	SAB	Ospina	22,71	22,18	21,65	21,12	21,12	20,77	19,66	19,15	19,58	19,08
52540	45	COR	Policarpa	17,37	17,17	16,97	16,78	15,98	15,98	15,98	15,47	15,47	16,57
52560	46	EXP	Potosí	21,28	20,78	20,29	19,79	18,37	18,35	16,92	17,36	15,47	15,48
52565	47	ABA	Providencia	23,09	22,56	22,02	21,48	21,48	20,48	19,97	19,52	21,53	21,01
52573	48	EXP	Puerres	18,27	18,06	17,85	17,64	17,64	15,88	15,67	14,91	13,38	13,19
52585	49	EXP	Pupiales	22,59	22,33	22,07	21,82	20,56	20,56	20,56	19,85	17,77	18,05
52612	50	PIE	Ricaurte	46,34	46,34	46,34	46,34	46,34	41,71	41,71	40,21	39,62	41,36
52621	51	TEL	Roberto Payán	43,60	43,60	43,60	43,60	41,38	37,24	33,51	30,96	34,50	36,16
52678	52	ABA	Samaniego	15,31	15,13	14,96	14,79	14,26	14,26	13,82	12,54	12,58	12,58
52685	53	RIO	San Bernardo	20,27	19,80	19,32	18,85	18,05	18,05	16,47	17,52	15,47	16,89
52687	54	JUA	San Lorenzo	22,22	21,71	21,19	20,67	20,67	20,05	20,05	19,83	17,82	16,43
52693	55	RIO	San Pablo	17,44	17,03	16,63	16,22	15,41	15,25	15,10	15,10	13,39	14,15
52683	56	OCC	Sandoná	17,95	17,53	17,12	16,70	16,70	16,70	15,27	16,01	15,63	16,83
52696	57	SAN	Santa Bárbara	44,97	44,97	44,97	44,97	44,97	42,45	41,97	42,16	41,10	41,02
52699	58	ABA	Santacruz	24,35	23,79	23,22	22,66	21,80	21,80	19,62	17,66	18,69	19,33
52720	59	SAB	Sapuyes	18,26	17,84	17,41	16,99	16,08	16,05	15,69	15,87	14,29	14,10
52786	60	COR	Taminango	22,22	21,71	21,19	20,67	20,52	20,52	18,47	19,79	20,50	20,50
52788	61	CEN	Tangua	25,43	25,26	25,09	24,92	22,43	22,10	21,20	20,90	19,55	18,83
52835	62	PAS	Tumaco	35,61	35,61	35,61	35,61	33,33	33,33	29,99	29,68	31,72	32,74
52838	63	SAB	Túquerres	18,41	18,20	17,99	17,78	17,09	17,09	17,09	17,09	16,01	16,04
52885	64	CEN	Yacuanquer	27,52	27,52	27,52	27,52	26,31	25,36	25,36	25,12	24,83	23,85
TOTAL DEPARTAMENTO				24,79	24,45	24,10	23,75	23,40	23,15	22,82	22,88	22,80	21,98



**COMPARATIVO No. DEFUNCIONES Y TASA DE MORTALIDAD EN MENORES DE CINCO AÑOS
AÑO 2009 A 2018 (Ultimo dato oficial)**

Fuente: DANE - Estadísticas Vitales, Subdirección de Salud Pública, Oficina de Epidemiología, IDSN

Código DANE	#	Región	Municipios	Defunciones en menores de cinco años										Tasa de mortalidad en menores de cinco años por cada 1.000 nacidos vivos										
				2009	2010	2011	2012	2013	2014	2015	2016	2017	2018	2009	2010	2011	2012	2013	2014	2015	2016	2017	2018	
52001	1	CEN	Pasto	80	75	89	62	60	71	65	53	42	58	15,9	15,4	18,3	12,8	11,9	13,5	12,5	10,6	8,9	11,9	
52019	2	RIO	Albán	4	1	0	1	0	1	1	1	0	0	35,4	9,3	0,0	10,3	0,0	11,9	11,1	15,2	0,0	0,0	
52022	3	EXP	Aldana	1	0	1	0	1	2	0	1	0	2	14,7	0,0	9,8	0,0	10,8	23,0	0,0	12,0	0,0	26,5	
52036	4	OCC	Ancuyá	1	1	1	0	2	0	1	0	0	1	12,8	16,7	12,2	0,0	36,4	0,0	18,5	0,0	0,0	19,2	
52051	5	JUA	Arboleda	0	0	1	2	0	0	3	0	1	1	0,0	0,0	11,5	22,2	0,0	0,0	44,8	0,0	15,9	15,9	
52079	6	TEL	Barbacoas	22	14	19	14	10	12	12	7	10	7	53,8	32,5	46,6	28,7	24,2	34,3	29,9	12,5	14,8	11,4	
52083	7	RIO	Belén	0	1	1	0	1	0	0	0	1	0	0,0	18,2	18,2	0,0	18,9	0,0	0,0	0,0	21,3	0,0	
52110	8	JUA	Buesaco	1	3	3	4	4	0	2	2	3	2	3,6	11,6	11,6	14,5	15,7	0,0	9,1	8,9	15,0	9,4	
52694	9	JUA	Cartago	0	1	0	1	2	1	0	0	1	0	0,0	13,2	0,0	14,5	28,6	16,7	0,0	0,0	12,3	0,0	
52240	10	CEN	Chachagüí	3	0	7	2	1	4	1	0	1	3	19,4	0,0	41,9	12,5	6,5	28,0	6,4	0,0	7,3	21,2	
52203	11	RIO	Cholón Genova	1	5	1	0	3	0	1	0	1	2	9,8	61,0	11,6	0,0	36,1	0,0	12,2	0,0	14,1	29,4	
52207	12	OCC	Consaca	4	2	4	2	0	2	1	0	1	0	35,1	18,7	41,2	22,2	0,0	29,4	11,5	0,0	12,0	0,0	
52210	13	EXP	Contadero	3	0	1	0	0	0	0	3	0	1	37,5	0,0	12,7	0,0	0,0	0,0	0,0	42,9	0,0	15,3	
52215	14	EXP	Córdoba	2	1	3	1	2	3	3	1	2	5	9,4	5,9	14,9	5,1	10,1	16,8	16,0	5,3	13,7	29,9	
52224	15	EXP	Cuaspuñ	5	2	0	2	3	0	1	1	2	1	48,1	15,9	0,0	20,4	25,2	0,0	9,9	11,4	19,8	10,6	
52227	16	EXP	Cumbal	8	2	4	7	1	5	5	5	6	3	19,7	5,4	11,8	18,0	2,7	14,0	14,0	11,9	18,6	8,1	
52233	17	COR	Cumbitara	2	4	2	3	4	1	1	2	0	0	19,8	46,5	29,4	28,8	46,0	12,8	15,9	22,0	0,0	0,0	
52250	18	SAN	El Charco	10	14	11	11	5	7	11	6	2	5	23,3	38,1	51,6	50,5	14,7	19,4	37,8	28,0	5,8	18,0	
52254	19	GUA	El Peñol	2	1	0	0	0	0	0	1	1	1	42,6	16,1	0,0	0,0	0,0	0,0	0,0	22,2	21,7	22,0	
52256	20	COR	El Rosario	1	4	1	0	0	0	1	1	1	1	10,9	50,6	17,2	0,0	0,0	0,0	13,7	16,4	21,3	18,5	
52258	21	RIO	El Tablón de Gómez	2	4	3	4	0	1	2	2	3	1	9,4	21,9	19,4	27,6	0,0	6,7	17,7	15,2	22,2	7,5	
52260	22	GUA	El Tambo	6	0	3	1	3	1	4	0	2	0	35,3	0,0	20,7	7,8	21,0	6,7	33,1	0,0	21,1	0,0	
52520	23	PAS	Francisco Pizarro	4	3	2	3	4	3	1	1	2	1	32,0	29,4	23,8	56,6	76,9	51,7	12,7	8,3	18,0	8,7	
52287	24	EXP	Funes	1	3	1	0	1	1	1	0	0	2	14,5	50,8	16,4	0,0	18,9	19,6	18,5	0,0	0,0	32,5	
52317	25	EXP	Guachucal	2	1	4	3	9	4	3	1	1	4	12,0	5,5	20,5	16,4	43,3	20,1	15,3	5,6	7,0	25,1	
52320	26	SAB	Guaitarilla	2	3	1	0	6	0	1	2	2	2	17,2	25,0	8,6	0,0	51,3	0,0	10,5	20,6	24,4	22,3	
52323	27	EXP	Gualmatán	0	0	1	1	1	1	0	1	0	0	0,0	0,0	21,7	16,4	18,9	18,5	0,0	15,6	0,0	0,0	
52352	28	EXP	Iles	2	0	0	0	6	4	1	1	0	0	25,6	0,0	0,0	0,0	72,3	48,2	11,5	14,7	0,0	0,0	
52354	29	SAB	Imués	4	0	0	1	3	1	0	3	1	1	72,7	0,0	0,0	16,7	46,9	16,9	0,0	54,5	17,2	17,7	
52356	30	EXP	Ipiales	30	32	28	20	19	14	21	19	13	15	19,5	18,7	17,5	11,9	11,4	8,4	12,7	11,9	8,6	9,6	
52378	31	RIO	La Cruz	3	4	5	1	1	1	2	0	4	2	17,1	18,7	29,1	5,8	5,6	5,5	12,0	0,0	27,4	13,2	
52381	32	CEN	La Florida	1	0	2	0	1	2	0	0	2	0	9,9	0,0	19,2	0,0	9,2	25,6	0,0	0,0	24,4	0,0	
52385	33	GUA	La Llanada	2	1	0	1	0	0	1	0	0	1	30,3	24,4	0,0	16,9	0,0	0,0	17,2	0,0	0,0	19,6	
52390	34	SAN	La Tola	0	4	2	1	0	0	1	1	1	3	0,0	61,5	41,7	18,5	0,0	0,0	16,9	16,7	13,5	44,8	
52399	35	JUA	La Unión	4	3	8	6	5	1	7	1	5	2	10,6	7,8	19,7	16,1	13,2	2,5	21,3	2,8	14,8	5,8	
52405	36	COR	Leiva	2	1	2	1	1	1	2	2	1	1	21,7	10,6	21,1	8,8	8,7	9,0	23,0	22,5	10,6	10,9	
52411	37	OCC	Linares	1	1	1	0	0	0	0	1	3	0	8,8	13,5	11,1	0,0	0,0	0,0	0,0	13,2	60,0	0,0	
52418	38	GUA	Los Andes	1	0	1	1	1	1	2	1	1	2	9,3	0,0	11,1	8,5	9,6	10,1	21,5	9,7	10,6	20,3	
52427	39	TEL	Magüi Payán	1	0	3	4	1	3	3	4	0	4	9,7	0,0	55,6	50,0	13,5	111,1	69,8	51,3	0,0	40,8	
52435	40	PIE	Mallama	4	0	1	0	1	1	2	0	0	2	49,4	0,0	15,6	0,0	12,0	12,7	23,5	0,0	0,0	26,7	
52473	41	SAN	Mosquera	7	3	3	4	0	2	2	0	1	2	73,7	28,3	34,5	35,1	0,0	27,4	18,0	0,0	8,5	18,3	
52480	42	CEN	Nariño	0	0	1	3	0	2	0	0	0	2	0,0	0,0	16,7	28,8	0,0	31,3	0,0	0,0	0,0	29,0	
52490	43	SAN	Olaya Herrera	16	12	7	3	3	12	8	10	6	8	54,1	41,0	32,7	14,4	10,8	54,1	27,8	28,7	15,3	21,6	
52506	44	SAB	Ospina	1	0	0	2	1	0	0	0	2	1	17,9	0,0	0,0	32,8	16,4	0,0	0,0	0,0	57,1	19,0	
52540	45	COR	Policarpa	4	1	1	3	2	1	2	2	4	1	23,8	7,0	7,9	19,7	12,5	7,7	15,7	12,6	29,9	6,8	
52560	46	EXP	Potosí	4	2	4	5	2	5	0	1	1	2	28,2	13,2	25,2	30,9	12,6	31,6	0,0	6,9	8,5	15,2	
52565	47	ABA	Providencia	1	0	0	2	1	1	0	0	0	0	15,9	0,0	0,0	52,6	17,2	16,7	0,0	0,0	0,0	0,0	
52573	48	EXP	Puerres	1	1	3	2	1	0	0	4	2	1	9,3	9,0	29,1	18,7	8,7	0,0	0,0	44,9	28,2	12,5	
52585	49	EXP	Pupiales	3	1	4	2	1	1	0	1	0	3	14,6	4,7	19,2	8,9	5,6	5,8	0,0	5,9	0,0	17,5	
52612	50	PIE	Ricaurte	7	6	7	5	11	5	4	9	2	3	28,3	35,3	36,8	21,6	41,2	25,0	15,5	30,8	6,0	9,6	
52621	51	TEL	Roberto Payán	4	4	3	6	4	3	3	3	4	2	28,2	32,3	31,9	53,6	36,0	34,9	24,2	22,9	30,3	15,2	
52678	52	ABA	Samaniego	5	6	2	10	1	4	3	3	3	7	14,0	16,5	5,6	35,3	3,1	14,0	8,7	8,4	8,1	19,3	
52685	53	RIO	San Bernardo	1	4	1	1	2	2	0	1	0	0	12,0	47,1	10,9	11,5	28,2	26,7	0,0	14,3	0,0	0,0	
52687	54	JUA	San Lorenzo	5	3	4	1	1	0	2	3	2	0	25,9	16,4	22,5	6,3	5,6	0,0	11,8	19,4	13,1	0,0	
52693	55	RIO	San Pablo	5	5	1	2	4	4	2	0	0	2	0	30,7	27,5	7,1	16,5	27,4	15,3	0,0	0,0	14,2	0,0
52683	56	OCC	Sandoná	6	2	5	4	4	4	3	6	0	2	29,0	9,0	25,5	21,4	22,1	19,2	15,8	36,1	0,0	11,4	
52696	57	SAN	Santa Bárbara	6	2	3	5	1	1	1	1	1	1	95,2	32,8	76,9	56,8	13,3	18,5	13,9	11,0	11,2	11,1	
52699	58	ABA	Santacruz	1	2	1	3	3	0	2	3	1	1	11,4	26,3	12,8	39,5	34,9	0,0	23,5	35,7	14,1	12,9	
52720	59	SAB	Şapuyes	3	1	1	0	1	1	0	1	0	1	50,0	16,4	18,5	0,0	17,2	14,3	0,0	18,9	0,0	20,6	
52786	60	COR	Taminango	6	0	4	5	3	4	4	0	2	3	29,7	0,0	22,2	33,1	20,8	24,7	26,5	0,0	12,5	20,4	
52788	61	CEN	Tangua	5	0	0	2	2	2	3	1	4	2	54,9	0,0	0,0	16,9	19,4	21,1	23,1	9,3	43,5	20,1	
52835	62	PAS	Tumaco	90	64	63	56	56	61	60	53	60	48	29,8	21,5	21,1	20,8	17,3	19,1	19,9	15,2	17,2	13,8	
52838	63	SAB	Túquerres	6	12	11	5	5	14	10	3	3	7	11,0	23,4	20,6	9,8	9,5	26,6	21,6	7,1	7,4	16,9	
52885	64	CEN	Yacuanquer	3	3	0	0	2	1	2	2	0	2	24,8	28,8	0,0	0,0	15,4	7,9	17,5	25,3	0,0	21,6	
			Sin informacion	2	0	0	0	0	0	0	0	0	0											

**COMPARATIVO No. DEFUNCIONES NO FETALES Y TASA BRUTA DE MORTALIDAD
AÑO 2009 A 2018 (Último dato oficial)**

Fuente: DANE - Estadísticas Vitales, Subdirección de Salud Pública, Oficina de Epidemiología, IDSN

Código DANE	#	Región	Municipios	Defunciones no fetales									Tasa bruta de mortalidad por cada 10.000 habitantes										
				2009	2010	2011	2012	2013	2014	2015	2016	2017	2018	2009	2010	2011	2012	2013	2014	2015	2016	2017	2018
52001	1	CEN	Pasto	1696	1823	1885	1833	1781	1911	2059	1995	1973	2.221	43,2	46,2	47,7	46,0	44,3	47,6	51,6	50,3	50,1	56,7
52019	2	RIO	Albán	45	53	37	39	47	62	42	53	49	45	21,9	25,6	17,9	19,8	26,3	36,6	26,7	38,8	42,7	44,3
52022	3	EXP	Aldana	28	31	34	36	31	30	33	31	33	28	39,9	43,8	47,6	49,8	42,3	40,7	44,5	42,1	44,9	38,1
52036	4	OCC	Ancuyá	59	54	43	62	41	52	63	42	54	49	64,9	58,8	46,3	66,2	43,4	54,6	66,4	44,9	59,2	55,0
52051	5	JUA	Arboleda	33	41	40	38	36	32	38	36	42	41	40,9	50,2	48,4	45,4	42,6	37,7	44,6	42,6	49,9	48,9
52079	6	TEL	Barbacoas	109	99	88	94	75	68	73	103	86	116	34,6	31,1	27,3	28,7	22,2	19,0	18,5	22,8	16,9	21,5
52083	7	RIO	Belén	23	27	33	24	26	30	31	31	31	30	38,2	44,2	53,4	38,5	41,2	47,6	49,0	49,3	49,2	47,7
52110	8	JUA	Buesaco	24	58	67	75	98	100	98	124	122	118	10,7	25,5	29,1	32,1	41,3	41,6	40,6	51,7	51,3	49,7
52694	9	JUA	Cartago	32	28	31	22	38	35	29	27	37	29	49,2	42,7	46,8	32,8	56,1	51,2	42,2	39,6	54,4	42,7
52240	10	CEN	Chachagüí	64	41	50	55	54	67	47	69	54	65	44,5	27,9	33,6	36,5	35,4	43,6	30,5	45,0	35,3	42,6
52203	11	RIO	Colón Genova	49	58	62	51	42	41	56	42	52	58	48,1	56,2	59,5	48,4	39,5	38,5	53,4	42,0	55,6	65,9
52207	12	OCC	Consaca	55	61	62	55	67	60	51	52	67	48	43,8	47,6	47,6	41,5	49,8	44,1	37,3	38,0	49,1	35,1
52210	13	EXP	Contadero	33	24	40	32	36	34	22	40	36	35	43,9	31,6	52,3	42,2	49,0	46,7	30,2	55,1	49,9	48,4
52215	14	EXP	Córdoba	72	53	56	73	71	59	96	75	83	66	49,8	36,0	37,4	47,8	45,5	37,3	60,6	47,9	53,5	42,7
52224	15	EXP	Cuaspuñ	50	45	37	32	33	42	34	36	49	39	57,8	51,1	41,2	35,0	35,4	44,7	36,4	39,0	53,5	42,7
52227	16	EXP	Cumbal	73	79	79	85	84	99	115	96	123	178	30,1	31,8	30,8	31,5	29,3	32,6	35,8	28,3	34,8	49,1
52233	17	COR	Cumbitara	25	30	23	25	29	28	34	27	24	32	38,3	45,5	34,4	37,1	42,4	40,7	49,6	40,3	37,3	52,1
52250	18	SAN	El Charco	45	58	48	30	38	40	50	31	22	53	16,3	20,8	17,1	10,6	13,4	14,5	19,3	12,9	9,6	23,6
52254	19	GUA	El Peñol	38	37	27	35	36	33	32	24	48	33	53,2	51,0	36,7	47,1	47,9	43,7	42,4	32,1	64,7	44,6
52256	20	COR	El Rosario	12	29	30	16	17	31	30	28	35	43	9,0	21,4	22,1	12,1	13,6	25,2	24,4	22,9	28,7	35,3
52258	21	RIO	El Tablón de Gómez	31	40	31	26	25	28	23	33	48	60	19,9	25,3	19,3	16,1	15,4	17,3	14,6	21,9	32,9	41,8
52260	22	GUA	El Tambo	77	95	89	84	72	80	102	83	71	93	52,6	64,4	59,8	55,9	47,5	52,6	67,0	55,0	47,9	64,0
52520	23	PAS	Francisco Pizarro	27	12	19	13	25	21	20	21	21	28	20,3	8,9	13,9	9,4	17,8	14,8	14,1	14,9	14,9	19,9
52287	24	EXP	Funes	40	46	54	50	48	36	43	44	42	44	56,5	64,3	74,9	68,6	64,9	48,0	56,2	57,3	55,9	60,3
52317	25	EXP	Guachucal	74	69	97	67	77	87	74	97	87	115	39,9	36,7	51,0	34,8	39,6	44,3	37,6	49,5	44,7	59,3
52320	26	SAB	Guaitarilla	77	67	75	68	84	69	72	78	74	80	53,2	45,7	50,6	45,4	55,6	45,8	48,8	56,1	58,1	67,1
52323	27	EXP	Gualmatán	33	34	35	28	34	25	28	29	37	33	55,5	56,6	57,7	45,7	54,5	39,0	41,9	42,0	53,1	47,1
52352	28	EXP	Iles	43	39	41	35	43	38	43	32	36	31	51,5	46,3	48,1	40,9	50,1	45,1	52,6	40,5	46,6	40,6
52354	29	SAB	Imués	51	40	40	39	41	34	41	45	43	49	61,7	47,8	47,2	45,5	47,4	39,1	47,3	53,0	52,7	62,3
52356	30	EXP	Ipiiales	517	421	495	529	480	506	533	548	531	557	46,2	37,5	43,8	46,3	41,4	43,4	45,7	47,2	45,9	48,2
52378	31	RIO	La Cruz	109	106	108	102	96	110	97	104	105	112	59,0	56,9	57,5	53,9	50,4	57,5	50,5	54,4	55,5	59,7
52381	32	CEN	La Florida	35	31	55	36	44	50	53	42	64	60	29,5	25,9	45,4	29,3	35,6	40,3	43,4	35,9	58,4	57,9
52385	33	GUA	La Llanada	16	22	22	19	23	20	25	28	26	20	32,2	43,3	42,8	36,4	43,0	36,0	42,2	44,7	40,6	31,0
52390	34	SAN	La Tola	7	13	11	11	5	5	12	7	3	17	7,9	14,7	12,4	12,3	5,6	5,8	15,2	9,6	4,2	23,3
52395	35	JUA	La Unión	162	147	134	129	153	160	161	170	155	185	51,8	46,4	41,9	40,0	47,0	49,3	50,1	53,3	48,9	58,4
52405	36	COR	Leiva	40	40	26	33	33	31	29	35	31	56	33,2	32,9	21,2	26,7	26,4	24,9	23,8	30,5	29,1	55,8
52411	37	OCC	Linares	63	58	60	68	73	66	43	61	64	59	51,2	46,6	47,7	53,5	57,0	51,6	34,2	50,9	57,4	56,0
52418	38	GUA	Los Andes	45	37	40	41	37	48	47	42	44	47	30,8	25,1	27,0	27,4	24,7	32,4	33,4	33,3	39,9	47,2
52427	39	TEL	Magüí Payán	9	6	7	14	8	11	11	15	10	23	6,2	4,1	4,7	9,3	5,2	6,9	6,5	8,1	4,8	9,9
52435	40	PIE	Mallama	46	38	30	53	31	29	40	51	51	64	53,8	44,0	34,3	59,8	34,6	32,1	44,2	56,6	56,9	71,6
52473	41	SAN	Mosquera	24	14	16	23	15	17	24	23	15	15	24,4	14,3	16,2	23,0	14,8	16,6	22,9	21,4	13,4	12,9
52480	42	CEN	Nariño	16	22	21	28	27	24	25	31	39	44	33,6	45,8	43,8	59,0	57,6	52,5	56,1	70,5	89,7	101,1
52490	43	SAN	Olaya Herrera	67	33	30	26	22	31	35	42	44	66	23,5	11,6	10,6	9,3	8,1	11,4	13,0	15,9	17,1	26,0
52506	44	SAB	Ospina	22	37	37	34	43	30	34	50	30	20	25,6	42,6	42,2	38,4	48,3	33,8	39,3	61,4	39,4	27,6
52540	45	COR	Policarpa	44	44	27	47	30	49	40	49	58	60	42,2	41,8	25,4	43,6	27,5	44,7	36,6	45,8	56,3	59,9
52560	46	EXP	Potosí	69	63	55	62	50	53	56	65	57	49	49,3	44,5	38,4	42,8	34,2	36,2	39,2	48,6	47,3	44,8
52565	47	ABA	Providencia	19	13	13	18	14	18	19	32	25	24	15,4	10,6	10,9	17,1	16,9	26,0	30,7	55,1	44,4	43,2
52573	48	EXP	Puerres	45	51	50	60	44	58	53	61	47	50	48,2	54,2	52,5	62,3	44,9	58,4	53,0	62,3	50,5	56,6
52585	49	EXP	Pupiales	89	99	102	96	93	90	85	87	100	107	45,6	50,0	50,8	47,0	44,9	43,3	41,5	44,3	53,9	60,1
52612	50	PIE	Ricaurte	48	51	72	39	66	52	53	74	49	71	30,2	31,6	44,1	23,5	39,0	30,2	30,3	41,7	26,8	37,4
52621	51	TEL	Roberto Payán	23	26	18	18	12	19	19	19	19	26	23,2	26,3	17,8	17,0	10,6	15,9	15,3	15,1	15,1	20,6
52678	52	ABA	Samaniego	140	98	114	122	121	133	131	127	118	183	26,5	18,4	21,4	23,7	25,3	28,7	29,1	30,3	32,1	57,2
52685	53	RIO	San Bernardo	20	36	30	21	34	40	30	27	37	39	13,6	24,6	20,9	15,5	27,6	36,2	29,7	28,3	39,9	42,5
52687	54	JUA	San Lorenzo	59	71	70	81	65	78	66	79	86	78	29,9	35,6	34,7	39,9	31,9	38,6	33,4	41,3	46,1	42,2
52693	55	RIO	San Pablo	98	91	78	95	64	74	61	109	97	97	61,7	56,7	48,1	58,0	38,6	44,5	36,7	66,2	60,2	61,6
52683	56	OCC	Sandoná	116	111	112	114	122	126	98	112	127	105	45,3	43,0	43,1	43,4	46,0	47,4	37,3	44,0	53,1	47,7
52696	57	SAN	Santa Bárbara	10	8	8	12	12	10	14	5	13	26	8,0	6,3	6,2	9,1	8,9	7,4	10,3	3,7	9,7	19,5
52699	58	ABA	Santacruz	34	34	24	27	39	57	40	45	48	45	25,8	25,8	18,4	21,9	34,9	52,4	36,9	41,7	44,7	42,0
52720	59	SAB	Sapuyes	32	38	33	28	35	43	34	39	36	36	41,2	48,4	41,6	34,9	43,2	52,8	42,0	49,1	46,9	48,3
52786	60	COR	Taminango	117	112	102	85	95	92	110	75	89	101	69,3	65,8	59,3	48,9	53,9	51,8	61,8	42,2	50,3	57,0
52788	61	CEN	Tangua	81	54	69	60	61															



**DIEZ PRIMERAS CAUSAS DE MORTALIDAD NO FETAL, SEGÚN DEPARTAMENTO Y MUNICIPIO DE RESIDENCIA
DEPARTAMENTO DE NARIÑO 2018 (Último dato oficial)**

Fuente: DANE - Estadísticas Vitales, Subdirección de Salud Pública, Oficina de Epidemiología

No.	Causas	Casos	%	Tasa por cada 100.000 hb
52 - Nariño		7.624	100	467,6
1	I219 - INFARTO AGUDO DEL MIOCARDIO, SIN OTRA ESPECIFICACION	914	12,0	56,1
2	R98X - MUERTE SIN ASISTENCIA	276	3,6	16,9
3	J449 - ENFERMEDAD PULMONAR OBSTRUCTIVA CRONICA, NO ESPECIFICADA	270	3,5	16,6
4	X954 - AGRESION CON DISPARO DE OTRAS ARMAS DE FUEGO, Y LAS NO ESPECIFICADAS: CALLES Y CARRETERAS	236	3,1	14,5
5	I110 - ENFERMEDAD CARDIACA HIPERTENSIVA CON INSUFICIENCIA CARDIACA (CONGESTIVA)	234	3,1	14,4
6	C169 - TUMOR MALIGNO DEL ESTOMAGO, PARTE NO ESPECIFICADA	229	3,0	14,0
7	I10X - HIPERTENSION ESENCIAL (PRIMARIA)	195	2,6	12,0
8	J189 - NEUMONIA, NO ESPECIFICADA	129	1,7	7,9
9	J440 - ENFERMEDAD PULMONAR OBSTRUCTIVA CRONICA CON INFECCION AGUDA DE LAS VIAS RESPIRATORIAS INFERIORES	116	1,5	7,1
10	I64X - ACCIDENTE VASCULAR ENCEFALICO AGUDO, NO ESPECIFICADO COMO HEMORRAGICO O ISQUEMICO	112	1,5	6,9
	Resto de casusas	4913	64,4	301,3
52001 - Pasto		2.221	100	565,2
1	I219 - INFARTO AGUDO DEL MIOCARDIO, SIN OTRA ESPECIFICACION	268	12,1	68,2
2	C169 - TUMOR MALIGNO DEL ESTOMAGO, PARTE NO ESPECIFICADA	77	3,5	19,6
3	J449 - ENFERMEDAD PULMONAR OBSTRUCTIVA CRONICA, NO ESPECIFICADA	64	2,9	16,3
4	I110 - ENFERMEDAD CARDIACA HIPERTENSIVA CON INSUFICIENCIA CARDIACA (CONGESTIVA)	57	2,6	14,5
5	J440 - ENFERMEDAD PULMONAR OBSTRUCTIVA CRONICA CON INFECCION AGUDA DE LAS VIAS RESPIRATORIAS INFERIORES	43	1,9	10,9
6	I639 - INFARTO CEREBRAL, NO ESPECIFICADO	41	1,8	10,4
7	C509 - TUMOR MALIGNO DE LA MAMA, PARTE NO ESPECIFICADA	39	1,8	9,9
8	J189 - NEUMONIA, NO ESPECIFICADA	38	1,7	9,7
9	I10X - HIPERTENSION ESENCIAL (PRIMARIA)	33	1,5	8,4
10	C349 - TUMOR MALIGNO DE LOS BRONQUIOS O DEL PULMON, PARTE NO ESPECIFICADA	33	1,5	8,4
	Resto de casusas	1.528	68,8	388,9
52019 - Albán		45	100	466,7
1	I219 - INFARTO AGUDO DEL MIOCARDIO, SIN OTRA ESPECIFICACION	15	33,3	155,6
2	I64X - ACCIDENTE VASCULAR ENCEFALICO AGUDO, NO ESPECIFICADO COMO HEMORRAGICO O ISQUEMICO	2	4,4	20,7
3	V892 - PERSONA LESIONADA EN ACCIDENTE DE TRANSITO, DE VEHICULO DE MOTOR NO ESPECIFICADO	2	4,4	20,7
4	C169 - TUMOR MALIGNO DEL ESTOMAGO, PARTE NO ESPECIFICADA	2	4,4	20,7
5	K802 - CALCULO DE LA VESICULA BILIAR SIN COLECISTITIS	2	4,4	20,7
6	C259 - TUMOR MALIGNO DEL PANCREAS, PARTE NO ESPECIFICADA	2	4,4	20,7
7	I10X - HIPERTENSION ESENCIAL (PRIMARIA)	2	4,4	20,7
8	I110 - ENFERMEDAD CARDIACA HIPERTENSIVA CON INSUFICIENCIA CARDIACA (CONGESTIVA)	2	4,4	20,7
9	X700 - LESION AUTOINFLIGIDA INTENCIONALMENTE POR AHORCAMIENTO, ESTRANGULAMIENTO O SOFOCACION: VIVIENDA	1	2,2	10,4
10	C162 - TUMOR MALIGNO DEL CUERPO DEL ESTOMAGO	1	2,2	10,4
	Resto de casusas	14	31,1	145,2
52022 - Aldana		28	100	378,8
1	I219 - INFARTO AGUDO DEL MIOCARDIO, SIN OTRA ESPECIFICACION	5	17,9	67,6
2	V892 - PERSONA LESIONADA EN ACCIDENTE DE TRANSITO, DE VEHICULO DE MOTOR NO ESPECIFICADO	2	7,1	27,1
3	N189 - INSUFICIENCIA RENAL CRONICA, NO ESPECIFICADA	2	7,1	27,1
4	J189 - NEUMONIA, NO ESPECIFICADA	2	7,1	27,1
5	J440 - ENFERMEDAD PULMONAR OBSTRUCTIVA CRONICA CON INFECCION AGUDA DE LAS VIAS RESPIRATORIAS INFERIORES	2	7,1	27,1
6	I132 - ENFERMEDAD CARDIORRENAL HIPERTENSIVA CON INSUFICIENCIA CARDIACA (CONGESTIVA) E INSUFICIENCIA RENAL	1	3,6	13,5
7	P60X - COAGULACION INTRAVASCULAR DISEMINADA EN EL FETO Y EL RECIEN NACIDO	1	3,6	13,5
8	M069 - ARTRITIS REUMATOIDE, NO ESPECIFICADA	1	3,6	13,5
9	C249 - TUMOR MALIGNO DE LAS VIAS BILIARES, PARTE NO ESPECIFICADA	1	3,6	13,5
10	I120 - ENFERMEDAD RENAL HIPERTENSIVA CON INSUFICIENCIA RENAL	1	3,6	13,5
	Resto de casusas	10	35,7	135,3



**DIEZ PRIMERAS CAUSAS DE MORTALIDAD NO FETAL, SEGÚN DEPARTAMENTO Y MUNICIPIO DE RESIDENCIA
DEPARTAMENTO DE NARIÑO 2018 (Último dato oficial)**

Fuente: DANE - Estadísticas Vitales, Subdirección de Salud Pública, Oficina de Epidemiología

No.	Causas	Casos	%	Tasa por cada 100.000 hb
52036 - Ancuyá		49	100	556,8
1	I219 - INFARTO AGUDO DEL MIOCARDIO, SIN OTRA ESPECIFICACION	6	12,2	68,2
2	E43X - DESNUTRICION PROTEICOALORICA SEVERA, NO ESPECIFICADA	3	6,1	34,1
3	E46X - DESNUTRICION PROTEICOALORICA, NO ESPECIFICADA	3	6,1	34,1
4	C169 - TUMOR MALIGNO DEL ESTOMAGO, PARTE NO ESPECIFICADA	2	4,1	22,7
5	K566 - OTRAS OBSTRUCCIONES INTESTINALES Y LAS NO ESPECIFICADAS	2	4,1	22,7
6	D430 - TUMOR DE COMPORTAMIENTO INCIERTO O DESCONOCIDO DEL ENCEFALO, SUPRATENTORIAL	2	4,1	22,7
7	I10X - HIPERTENSION ESENCIAL (PRIMARIA)	2	4,1	22,7
8	I619 - HEMORRAGIA INTRAENCEFALICA, NO ESPECIFICADA	1	2,0	11,4
9	C859 - LINFOMA NO HODGKIN, NO ESPECIFICADO	1	2,0	11,4
10	J150 - NEUMONIA DEBIDA A KLEBSIELLA PNEUMONIAE	1	2,0	11,4
	Resto de causas	26	53,1	295,4
52051 - Arboleda		41	100	485,6
1	I219 - INFARTO AGUDO DEL MIOCARDIO, SIN OTRA ESPECIFICACION	16	39,0	189,5
2	I110 - ENFERMEDAD CARDIACA HIPERTENSIVA CON INSUFICIENCIA CARDIACA (CONGESTIVA)	4	9,8	47,4
3	I619 - HEMORRAGIA INTRAENCEFALICA, NO ESPECIFICADA	2	4,9	23,7
4	D489 - TUMOR DE COMPORTAMIENTO INCIERTO O DESCONOCIDO, DE SITIO NO ESPECIFICADO	1	2,4	11,8
5	J80X - SINDROME DE DIFICULTAD RESPIRATORIA DEL ADULTO	1	2,4	11,8
6	J684 - AFECCIONES RESPIRATORIAS CRONICAS DEBIDAS A INHALACION DE GASES, HUMOS, VAPORES Y SUSTANCIAS QUIMICAS	1	2,4	11,8
7	G122 - ENFERMEDADES DE LAS NEURONAS MOTORAS	1	2,4	11,8
8	K259 - ULCERA GASTRICA NO ESPECIFICADA COMO AGUDA NI CRONICA, SIN HEMORRAGIA NI PERFORACION	1	2,4	11,8
9	C61X - TUMOR MALIGNO DE LA PROSTATA	1	2,4	11,8
10	J440 - ENFERMEDAD PULMONAR OBSTRUCTIVA CRONICA CON INFECCION AGUDA DE LAS VIAS RESPIRATORIAS INFERIORES	1	2,4	11,8
	Resto de causas	12	29,3	142,1
52079 - Barbacoas		116	100	208,5
1	X959 - AGRESION CON DISPARO DE OTRAS ARMAS DE FUEGO, Y LAS NO ESPECIFICADAS: LUGAR NO ESPECIFICADO	27	23,3	48,5
2	R98X - MUERTE SIN ASISTENCIA	12	10,3	21,6
3	I219 - INFARTO AGUDO DEL MIOCARDIO, SIN OTRA ESPECIFICACION	5	4,3	9,0
4	X954 - AGRESION CON DISPARO DE OTRAS ARMAS DE FUEGO, Y LAS NO ESPECIFICADAS: CALLES Y CARRETERAS	5	4,3	9,0
5	J189 - NEUMONIA, NO ESPECIFICADA	3	2,6	5,4
6	I110 - ENFERMEDAD CARDIACA HIPERTENSIVA CON INSUFICIENCIA CARDIACA (CONGESTIVA)	3	2,6	5,4
7	X689 - ENVENENAMIENTO AUTOINFLIGIDO INTENCIONALMENTE POR, Y EXPOSICION A PLAGUICIDAS: LUGAR NO ESPECIFICADO	2	1,7	3,6
8	P220 - SINDROME DE DIFICULTAD RESPIRATORIA DEL RECIEN NACIDO	2	1,7	3,6
9	C921 - LEUCEMIA MIELOIDE CRONICA	2	1,7	3,6
10	X749 - LESION AUTOINFLIGIDA INTENCIONALMENTE POR DISPARO DE OTRAS ARMAS DE FUEGO, Y LAS NO ESPECIFICADAS: LUGAR NO ESPECIFICADO	2	1,7	3,6
	Resto de causas	53	45,7	95,3
52083 - Belén		30	100	474,5
1	J449 - ENFERMEDAD PULMONAR OBSTRUCTIVA CRONICA, NO ESPECIFICADA	4	13,3	63,3
2	C159 - TUMOR MALIGNO DEL ESOFAGO, PARTE NO ESPECIFICADA	2	6,7	31,6
3	R98X - MUERTE SIN ASISTENCIA	2	6,7	31,6
4	C169 - TUMOR MALIGNO DEL ESTOMAGO, PARTE NO ESPECIFICADA	2	6,7	31,6
5	I219 - INFARTO AGUDO DEL MIOCARDIO, SIN OTRA ESPECIFICACION	2	6,7	31,6
6	C20X - TUMOR MALIGNO DEL RECTO	1	3,3	15,8
7	K802 - CALCULO DE LA VESICULA BILIAR SIN COLECISTITIS	1	3,3	15,8
8	C492 - TUMOR MALIGNO DEL TEJIDO CONJUNTIVO Y TEJIDO BLANDO DEL MIEMBRO INFERIOR, INCLUIDA LA CADERA	1	3,3	15,8
9	X690 - ENVENENAMIENTO AUTOINFLIGIDO INTENCIONALMENTE POR, Y EXPOSICION A OTROS PRODUCTOS QUIMICOS Y SUSTANCIAS NOCIVAS, Y LOS NO ESPECIFICADOS: VIVIENDA	1	3,3	15,8
10	C719 - TUMOR MALIGNO DEL ENCEFALO, PARTE NO ESPECIFICADA	1	3,3	15,8
	Resto de causas	13	43,3	205,6



**DIEZ PRIMERAS CAUSAS DE MORTALIDAD NO FETAL, SEGÚN DEPARTAMENTO Y MUNICIPIO DE RESIDENCIA
DEPARTAMENTO DE NARIÑO 2018 (Último dato oficial)**

Fuente: DANE - Estadísticas Vitales, Subdirección de Salud Pública, Oficina de Epidemiología

No.	Causas	Casos	%	Tasa por cada 100.000 hb
52110 - Buesaco		118	100	493,6
1	R98X - MUERTE SIN ASISTENCIA	19	16,1	79,5
2	I10X - HIPERTENSION ESENCIAL (PRIMARIA)	16	13,6	66,9
3	I219 - INFARTO AGUDO DEL MIOCARDIO, SIN OTRA ESPECIFICACION	13	11,0	54,4
4	J449 - ENFERMEDAD PULMONAR OBSTRUCTIVA CRONICA, NO ESPECIFICADA	5	4,2	20,9
5	I110 - ENFERMEDAD CARDIACA HIPERTENSIVA CON INSUFICIENCIA CARDIACA (CONGESTIVA)	4	3,4	16,7
6	I619 - HEMORRAGIA INTRAENCEFALICA, NO ESPECIFICADA	3	2,5	12,5
7	I694 - SECUELAS DE ENFERMEDAD CEREBROVASCULAR, NO ESPECIFICADA COMO HEMORRAGICA U OCLUSIVA	2	1,7	8,4
8	I64X - ACCIDENTE VASCULAR ENCEFALICO AGUDO, NO ESPECIFICADO COMO HEMORRAGICO O ISQUEMICO	2	1,7	8,4
9	I120 - ENFERMEDAD RENAL HIPERTENSIVA CON INSUFICIENCIA RENAL	2	1,7	8,4
10	C189 - TUMOR MALIGNO DEL COLON, PARTE NO ESPECIFICADA	2	1,7	8,4
	Resto de causas	50	42,4	209,1
52694 - San Pedro De Cartago		29	100	423,8
1	I219 - INFARTO AGUDO DEL MIOCARDIO, SIN OTRA ESPECIFICACION	5	17,2	73,1
2	C539 - TUMOR MALIGNO DEL CUELLO DEL UTERO, SIN OTRA ESPECIFICACION	2	6,9	29,2
3	C169 - TUMOR MALIGNO DEL ESTOMAGO, PARTE NO ESPECIFICADA	2	6,9	29,2
4	C349 - TUMOR MALIGNO DE LOS BRONQUIOS O DEL PULMON, PARTE NO ESPECIFICADA	1	3,4	14,6
5	K750 - ABSCESO DEL HIGADO	1	3,4	14,6
6	J449 - ENFERMEDAD PULMONAR OBSTRUCTIVA CRONICA, NO ESPECIFICADA	1	3,4	14,6
7	C329 - TUMOR MALIGNO DE LA LARINGE, PARTE NO ESPECIFICADA	1	3,4	14,6
8	N40X - HIPERPLASIA DE LA PROSTATA	1	3,4	14,6
9	C221 - CARCINOMA DE VIAS BILIARES INTRAHEPATICAS	1	3,4	14,6
10	J440 - ENFERMEDAD PULMONAR OBSTRUCTIVA CRONICA CON INFECCION AGUDA DE LAS VIAS RESPIRATORIAS INFERIORES	1	3,4	14,6
	Resto de causas	13	44,8	190,0
52240 - Chachagüí		65	100	423,3
1	I219 - INFARTO AGUDO DEL MIOCARDIO, SIN OTRA ESPECIFICACION	13	20,0	84,7
2	C169 - TUMOR MALIGNO DEL ESTOMAGO, PARTE NO ESPECIFICADA	3	4,6	19,5
3	J449 - ENFERMEDAD PULMONAR OBSTRUCTIVA CRONICA, NO ESPECIFICADA	3	4,6	19,5
4	I64X - ACCIDENTE VASCULAR ENCEFALICO AGUDO, NO ESPECIFICADO COMO HEMORRAGICO O ISQUEMICO	2	3,1	13,0
5	N390 - INFECCION DE VIAS URINARIAS, SITIO NO ESPECIFICADO	2	3,1	13,0
6	V294 - CONDUCTOR DE MOTOCICLETA LESIONADO POR COLISION CON OTROS VEHICULO DE MOTOR, Y CON LOS NO ESPECIFICADOS, EN ACCIDENTE DE TRANSITO	2	3,1	13,0
7	W730 - OTROS AHOGAMIENTOS Y SUMERSIONES ESPECIFICADOS: VIVIENDA	1	1,5	6,5
8	M844 - FRACTURA PATOLOGICA, NO CLASIFICADA EN OTRA PARTE	1	1,5	6,5
9	K579 - ENFERMEDAD DIVERTICULAR DEL INTESTINO, PARTE NO ESPECIFICADA, SIN PERFORACION NI ABSCESO	1	1,5	6,5
10	C541 - TUMOR MALIGNO DEL ENDOMETRIO	1	1,5	6,5
	Resto de causas	36	55,4	234,5
52203 - Colón		58	100	680,3
1	I219 - INFARTO AGUDO DEL MIOCARDIO, SIN OTRA ESPECIFICACION	11	19,0	129,0
2	R98X - MUERTE SIN ASISTENCIA	5	8,6	58,6
3	C169 - TUMOR MALIGNO DEL ESTOMAGO, PARTE NO ESPECIFICADA	4	6,9	46,9
4	I10X - HIPERTENSION ESENCIAL (PRIMARIA)	4	6,9	46,9
5	I64X - ACCIDENTE VASCULAR ENCEFALICO AGUDO, NO ESPECIFICADO COMO HEMORRAGICO O ISQUEMICO	3	5,2	35,2
6	X954 - AGRESION CON DISPARO DE OTRAS ARMAS DE FUEGO, Y LAS NO ESPECIFICADAS: CALLES Y CARRETERAS	2	3,4	23,5
7	I110 - ENFERMEDAD CARDIACA HIPERTENSIVA CON INSUFICIENCIA CARDIACA (CONGESTIVA)	2	3,4	23,5
8	C61X - TUMOR MALIGNO DE LA PROSTATA	2	3,4	23,5
9	I619 - HEMORRAGIA INTRAENCEFALICA, NO ESPECIFICADA	2	3,4	23,5
10	N40X - HIPERPLASIA DE LA PROSTATA	1	1,7	11,7
	Resto de causas	22	37,9	258,0



**DIEZ PRIMERAS CAUSAS DE MORTALIDAD NO FETAL, SEGÚN DEPARTAMENTO Y MUNICIPIO DE RESIDENCIA
DEPARTAMENTO DE NARIÑO 2018 (Último dato oficial)**

Fuente: DANE - Estadísticas Vitales, Subdirección de Salud Pública, Oficina de Epidemiología

No.	Causas	Casos	%	Tasa por cada 100.000 hb
52207 - Consaca		48	100	348,2
1	I219 - INFARTO AGUDO DEL MIOCARDIO, SIN OTRA ESPECIFICACION	6	12,5	43,5
2	I110 - ENFERMEDAD CARDIACA HIPERTENSIVA CON INSUFICIENCIA CARDIACA (CONGESTIVA)	4	8,3	29,0
3	I64X - ACCIDENTE VASCULAR ENCEFALICO AGUDO, NO ESPECIFICADO COMO HEMORRAGICO O ISQUEMICO	3	6,3	21,8
4	J449 - ENFERMEDAD PULMONAR OBSTRUCTIVA CRONICA, NO ESPECIFICADA	3	6,3	21,8
5	C169 - TUMOR MALIGNO DEL ESTOMAGO, PARTE NO ESPECIFICADA	3	6,3	21,8
6	I119 - ENFERMEDAD CARDIACA HIPERTENSIVA SIN INSUFICIENCIA CARDIACA (CONGESTIVA)	2	4,2	14,5
7	I619 - HEMORRAGIA INTRAENCEFALICA, NO ESPECIFICADA	2	4,2	14,5
8	V892 - PERSONA LESIONADA EN ACCIDENTE DE TRANSITO, DE VEHICULO DE MOTOR NO ESPECIFICADO	2	4,2	14,5
9	K431 - HERNIA VENTRAL CON GANGRENA	1	2,1	7,3
10	C539 - TUMOR MALIGNO DEL CUELLO DEL UTERO, SIN OTRA ESPECIFICACION	1	2,1	7,3
	Resto de causas	21	43,8	152,4
52210 - Contadero		35	100	481,4
1	I219 - INFARTO AGUDO DEL MIOCARDIO, SIN OTRA ESPECIFICACION	9	25,7	123,8
2	I110 - ENFERMEDAD CARDIACA HIPERTENSIVA CON INSUFICIENCIA CARDIACA (CONGESTIVA)	3	8,6	41,3
3	J449 - ENFERMEDAD PULMONAR OBSTRUCTIVA CRONICA, NO ESPECIFICADA	2	5,7	27,5
4	I10X - HIPERTENSION ESENCIAL (PRIMARIA)	2	5,7	27,5
5	N390 - INFECCION DE VIAS URINARIAS, SITIO NO ESPECIFICADO	1	2,9	13,8
6	I639 - INFARTO CEREBRAL, NO ESPECIFICADO	1	2,9	13,8
7	C61X - TUMOR MALIGNO DE LA PROSTATA	1	2,9	13,8
8	C629 - TUMOR MALIGNO DEL TESTICULO, NO ESPECIFICADO	1	2,9	13,8
9	I694 - SECUELAS DE ENFERMEDAD CEREBROVASCULAR, NO ESPECIFICADA COMO HEMORRAGICA U OCLUSIVA	1	2,9	13,8
10	C679 - TUMOR MALIGNO DE LA VEJIGA URINARIA, PARTE NO ESPECIFICADA	1	2,9	13,8
	Resto de causas	13	37,1	178,8
52215 - Córdoba		66	100	425,4
1	I219 - INFARTO AGUDO DEL MIOCARDIO, SIN OTRA ESPECIFICACION	11	16,7	70,9
2	J449 - ENFERMEDAD PULMONAR OBSTRUCTIVA CRONICA, NO ESPECIFICADA	3	4,5	19,3
3	C169 - TUMOR MALIGNO DEL ESTOMAGO, PARTE NO ESPECIFICADA	3	4,5	19,3
4	I619 - HEMORRAGIA INTRAENCEFALICA, NO ESPECIFICADA	2	3,0	12,9
5	C349 - TUMOR MALIGNO DE LOS BRONQUIOS O DEL PULMON, PARTE NO ESPECIFICADA	2	3,0	12,9
6	I64X - ACCIDENTE VASCULAR ENCEFALICO AGUDO, NO ESPECIFICADO COMO HEMORRAGICO O ISQUEMICO	2	3,0	12,9
7	C859 - LINFOMA NO HODGKIN, NO ESPECIFICADO	2	3,0	12,9
8	E46X - DESNUTRICION PROTEICO CALORICA, NO ESPECIFICADA	2	3,0	12,9
9	J684 - AFECCIONES RESPIRATORIAS CRONICAS DEBIDAS A INHALACION DE GASES, HUMOS, VAPORES Y SUSTANCIAS QUIMICAS	2	3,0	12,9
10	L899 - ÚLCERA DE DECÚBITO Y POR ÁREA DE PRESIÓN, NO ESPECIFICADA	1	1,5	6,4
	Resto de causas	36	54,5	232,0
52224 - Cuaspud		39	100	423,9
1	J449 - ENFERMEDAD PULMONAR OBSTRUCTIVA CRONICA, NO ESPECIFICADA	4	10,3	43,5
2	I219 - INFARTO AGUDO DEL MIOCARDIO, SIN OTRA ESPECIFICACION	4	10,3	43,5
3	I110 - ENFERMEDAD CARDIACA HIPERTENSIVA CON INSUFICIENCIA CARDIACA (CONGESTIVA)	3	7,7	32,6
4	D70X - AGRANULOCITOSIS	1	2,6	10,9
5	W119 - CAIDA EN O DESDE ESCALERAS MANUALES: LUGAR NO ESPECIFICADO	1	2,6	10,9
6	P90X - CONVULSIONES DEL RECIEN NACIDO	1	2,6	10,9
7	E116 - DIABETES MELLITUS NO INSULINODEPENDIENTE CON OTRAS COMPLICACIONES ESPECIFICADAS	1	2,6	10,9
8	J441 - ENFERMEDAD PULMONAR OBSTRUCTIVA CRONICA CON EXACERBACION AGUDA, NO ESPECIFICADA	1	2,6	10,9
9	E43X - DESNUTRICION PROTEICO CALORICA SEVERA, NO ESPECIFICADA	1	2,6	10,9
10	L029 - ABSCESO CUTANEO, FURUNCULO Y ANTRAX DE SITIO NO ESPECIFICADO	1	2,6	10,9
	Resto de causas	21	53,8	228,2



**DIEZ PRIMERAS CAUSAS DE MORTALIDAD NO FETAL, SEGÚN DEPARTAMENTO Y MUNICIPIO DE RESIDENCIA
DEPARTAMENTO DE NARIÑO 2018 (Último dato oficial)**

Fuente: DANE - Estadísticas Vitales, Subdirección de Salud Pública, Oficina de Epidemiología

No.	Causas	Casos	%	Tasa por cada 100.000 hb
	52227 - Cumbal	178	100	482,9
1	I219 - INFARTO AGUDO DEL MIOCARDIO, SIN OTRA ESPECIFICACION	38	21,3	103,1
2	J449 - ENFERMEDAD PULMONAR OBSTRUCTIVA CRONICA, NO ESPECIFICADA	14	7,9	38,0
3	R98X - MUERTE SIN ASISTENCIA	12	6,7	32,6
4	C169 - TUMOR MALIGNO DEL ESTOMAGO, PARTE NO ESPECIFICADA	8	4,5	21,7
5	J189 - NEUMONIA, NO ESPECIFICADA	4	2,2	10,9
6	C61X - TUMOR MALIGNO DE LA PROSTATA	4	2,2	10,9
7	E46X - DESNUTRICION PROTEICOALORICA , NO ESPECIFICADA	3	1,7	8,1
8	I619 - HEMORRAGIA INTRAENCEFALICA, NO ESPECIFICADA	3	1,7	8,1
9	K729 - INSUFICIENCIA HEPATICA, NO ESPECIFICADA	2	1,1	5,4
10	C809 - TUMOR MALIGNO, SITIO PRIMARIO NO ESPECIFICADO	2	1,1	5,4
	Resto de causas	88	49,4	238,7
	52233 - Cumbitara	32	100	538,0
1	I219 - INFARTO AGUDO DEL MIOCARDIO, SIN OTRA ESPECIFICACION	5	15,6	84,1
2	R98X - MUERTE SIN ASISTENCIA	3	9,4	50,4
3	V892 - PERSONA LESIONADA EN ACCIDENTE DE TRANSITO, DE VEHICULO DE MOTOR NO ESPECIFICADO	3	9,4	50,4
4	I64X - ACCIDENTE VASCULAR ENCEFALICO AGUDO, NO ESPECIFICADO COMO HEMORRAGICO O ISQUEMICO	2	6,3	33,6
5	I10X - HIPERTENSION ESENCIAL (PRIMARIA)	2	6,3	33,6
6	J189 - NEUMONIA, NO ESPECIFICADA	1	3,1	16,8
7	Y349 - EVENTO NO ESPECIFICADO, DE INTENCION NO DETERMINADA: LUGAR NO ESPECIFICADO	1	3,1	16,8
8	C349 - TUMOR MALIGNO DE LOS BRONQUIOS O DEL PULMON, PARTE NO ESPECIFICADA	1	3,1	16,8
9	E141 - DIABETES MELLITUS, NO ESPECIFICADA CON CETOACIDOSIS	1	3,1	16,8
10	C499 - TUMOR MALIGNO DEL TEJIDO CONJUNTIVO Y TEJIDO BLANDO, DE SITIO NO ESPECIFICADO	1	3,1	16,8
	Resto de causas	12	37,5	201,7
	52250 - El Charco	53	100	235,5
1	R98X - MUERTE SIN ASISTENCIA	19	35,8	84,4
2	X959 - AGRESION CON DISPARO DE OTRAS ARMAS DE FUEGO, Y LAS NO ESPECIFICADAS: LUGAR NO ESPECIFICADO	3	5,7	13,3
3	R99X - OTRAS CAUSAS MAL DEFINIDAS Y LAS NO ESPECIFICADAS DE MORTALIDAD	2	3,8	8,9
4	I219 - INFARTO AGUDO DEL MIOCARDIO, SIN OTRA ESPECIFICACION	2	3,8	8,9
5	C169 - TUMOR MALIGNO DEL ESTOMAGO, PARTE NO ESPECIFICADA	2	3,8	8,9
6	Q079 - MALFORMACION CONGENITA DEL SISTEMA NERVIOSO, NO ESPECIFICADA	1	1,9	4,4
7	E141 - DIABETES MELLITUS, NO ESPECIFICADA CON CETOACIDOSIS	1	1,9	4,4
8	X934 - AGRESION CON DISPARO DE ARMA CORTA: CALLES Y CARRETERAS	1	1,9	4,4
9	E46X - DESNUTRICION PROTEICOALORICA , NO ESPECIFICADA	1	1,9	4,4
10	P072 - INMATURIDAD EXTREMA	1	1,9	4,4
	Resto de causas	20	37,7	88,9
	52254 - El Peñol	33	100	443,2
1	I219 - INFARTO AGUDO DEL MIOCARDIO, SIN OTRA ESPECIFICACION	3	9,1	40,3
2	I678 - OTRAS ENFERMEDADES CEREBROVASCULARES ESPECIFICADAS	2	6,1	26,9
3	I64X - ACCIDENTE VASCULAR ENCEFALICO AGUDO, NO ESPECIFICADO COMO HEMORRAGICO O ISQUEMICO	2	6,1	26,9
4	C539 - TUMOR MALIGNO DEL CUELLO DEL UTERO, SIN OTRA ESPECIFICACION	2	6,1	26,9
5	G809 - PARALISIS CEREBRAL INFANTIL, SIN OTRA ESPECIFICACION	2	6,1	26,9
6	X998 - AGRESION CON OBJETO CORTANTE: OTRO LUGAR ESPECIFICADO	1	3,0	13,4
7	I743 - EMBOLIA Y TROMBOSIS DE ARTERIAS DE LOS MIEMBROS INFERIORES	1	3,0	13,4
8	C509 - TUMOR MALIGNO DE LA MAMA, PARTE NO ESPECIFICADA	1	3,0	13,4
9	C73X - TUMOR MALIGNO DE LA GLANDULA TIROIDES	1	3,0	13,4
10	W557 - MORDEDURA O ATAQUE DE OTROS MAMIFEROS: GRANJA	1	3,0	13,4
	Resto de causas	17	51,5	228,3



**DIEZ PRIMERAS CAUSAS DE MORTALIDAD NO FETAL, SEGÚN DEPARTAMENTO Y MUNICIPIO DE RESIDENCIA
DEPARTAMENTO DE NARIÑO 2018 (Último dato oficial)**

Fuente: DANE - Estadísticas Vitales, Subdirección de Salud Pública, Oficina de Epidemiología

No.	Causas	Casos	%	Tasa por cada 100.000 hb
52256 - El Rosario		43	100	350,2
1	X954 - AGRESION CON DISPARO DE OTRAS ARMAS DE FUEGO, Y LAS NO ESPECIFICADAS: CALLES Y CARRETERAS	10	23,3	81,4
2	R98X - MUERTE SIN ASISTENCIA	6	14,0	48,9
3	I219 - INFARTO AGUDO DEL MIOCARDIO, SIN OTRA ESPECIFICACION	5	11,6	40,7
4	X959 - AGRESION CON DISPARO DE OTRAS ARMAS DE FUEGO, Y LAS NO ESPECIFICADAS: LUGAR NO ESPECIFICADO	3	7,0	24,4
5	N390 - INFECCION DE VIAS URINARIAS, SITIO NO ESPECIFICADO	2	4,7	16,3
6	I10X - HIPERTENSION ESENCIAL (PRIMARIA)	2	4,7	16,3
7	V299 - MOTOCICLISTA [CUALQUIERA] LESIONADO EN ACCIDENTE DE TRANSITO NO ESPECIFICADO	1	2,3	8,1
8	E146 - DIABETES MELLITUS, NO ESPECIFICADA CON OTRAS COMPLICACIONES ESPECIFICADAS	1	2,3	8,1
9	A162 - TUBERCULOSIS DE PULMON, SIN MENCION DE CONFIRMACION BACTERIOLOGICA O HISTOLOGICA	1	2,3	8,1
10	J449 - ENFERMEDAD PULMONAR OBSTRUCTIVA CRONICA, NO ESPECIFICADA	1	2,3	8,1
	Resto de causas	11	25,6	89,6
52258 - El Tablón De Gómez		60	100	418,4
1	R98X - MUERTE SIN ASISTENCIA	11	18,3	76,7
2	I219 - INFARTO AGUDO DEL MIOCARDIO, SIN OTRA ESPECIFICACION	6	10,0	41,8
3	I10X - HIPERTENSION ESENCIAL (PRIMARIA)	5	8,3	34,9
4	K746 - OTRAS CIRROSIS DEL HIGADO Y LA NO ESPECIFICADAS	3	5,0	20,9
5	I110 - ENFERMEDAD CARDIACA HIPERTENSIVA CON INSUFICIENCIA CARDIACA (CONGESTIVA)	3	5,0	20,9
6	C61X - TUMOR MALIGNO DE LA PROSTATA	2	3,3	13,9
7	X954 - AGRESION CON DISPARO DE OTRAS ARMAS DE FUEGO, Y LAS NO ESPECIFICADAS: CALLES Y CARRETERAS	2	3,3	13,9
8	C169 - TUMOR MALIGNO DEL ESTOMAGO, PARTE NO ESPECIFICADA	2	3,3	13,9
9	K830 - COLANGITIS	1	1,7	7,0
10	X994 - AGRESION CON OBJETO CORTANTE: CALLES Y CARRETERAS	1	1,7	7,0
	Resto de causas	24	40,0	167,3
52260 - El Tambo		93	100	651,1
1	I219 - INFARTO AGUDO DEL MIOCARDIO, SIN OTRA ESPECIFICACION	18	19,4	126,0
2	J449 - ENFERMEDAD PULMONAR OBSTRUCTIVA CRONICA, NO ESPECIFICADA	9	9,7	63,0
3	I694 - SECUELAS DE ENFERMEDAD CEREBROVASCULAR, NO ESPECIFICADA COMO HEMORRAGICA U OCLUSIVA	5	5,4	35,0
4	C61X - TUMOR MALIGNO DE LA PROSTATA	5	5,4	35,0
5	J159 - NEUMONIA BACTERIANA, NO ESPECIFICADA	3	3,2	21,0
6	I110 - ENFERMEDAD CARDIACA HIPERTENSIVA CON INSUFICIENCIA CARDIACA (CONGESTIVA)	3	3,2	21,0
7	I119 - ENFERMEDAD CARDIACA HIPERTENSIVA SIN INSUFICIENCIA CARDIACA (CONGESTIVA)	3	3,2	21,0
8	I639 - INFARTO CEREBRAL, NO ESPECIFICADO	3	3,2	21,0
9	K830 - COLANGITIS	2	2,2	14,0
10	I771 - ESTRECHEZ ARTERIAL	2	2,2	14,0
	Resto de causas	40	43,0	280,1
52520 - Francisco Pizarro		28	100	197,3
1	I110 - ENFERMEDAD CARDIACA HIPERTENSIVA CON INSUFICIENCIA CARDIACA (CONGESTIVA)	2	7,1	14,1
2	R98X - MUERTE SIN ASISTENCIA	2	7,1	14,1
3	X958 - AGRESION CON DISPARO DE OTRAS ARMAS DE FUEGO, Y LAS NO ESPECIFICADAS: OTRO LUGAR ESPECIFICADO	2	7,1	14,1
4	K566 - OTRAS OBSTRUCCIONES INTESTINALES Y LAS NO ESPECIFICADAS	1	3,6	7,0
5	I693 - SECUELAS DE INFARTO CEREBRAL	1	3,6	7,0
6	C165 - TUMOR MALIGNO DE LA CURVATURA MENOR DEL ESTOMAGO, SIN OTRA ESPECIFICACION	1	3,6	7,0
7	G409 - EPILEPSIA, TIPO NO ESPECIFICADO	1	3,6	7,0
8	J22X - INFECCION AGUDA NO ESPECIFICADA DE LAS VIAS RESPIRATORIAS INFERIORES	1	3,6	7,0
9	I10X - HIPERTENSION ESENCIAL (PRIMARIA)	1	3,6	7,0
10	R99X - OTRAS CAUSAS MAL DEFINIDAS Y LAS NO ESPECIFICADAS DE MORTALIDAD	1	3,6	7,0
	Resto de causas	15	53,6	105,7



**DIEZ PRIMERAS CAUSAS DE MORTALIDAD NO FETAL, SEGÚN DEPARTAMENTO Y MUNICIPIO DE RESIDENCIA
DEPARTAMENTO DE NARIÑO 2018 (Último dato oficial)**

Fuente: DANE - Estadísticas Vitales, Subdirección de Salud Pública, Oficina de Epidemiología

No.	Causas	Casos	%	Tasa por cada 100.000 hb
52287 - Funes		44	100	609,2
1	I219 - INFARTO AGUDO DEL MIOCARDIO, SIN OTRA ESPECIFICACION	8	18,2	110,8
2	I10X - HIPERTENSION ESENCIAL (PRIMARIA)	4	9,1	55,4
3	I120 - ENFERMEDAD RENAL HIPERTENSIVA CON INSUFICIENCIA RENAL	3	6,8	41,5
4	E46X - DESNUTRICION PROTEICOALORICA , NO ESPECIFICADA	2	4,5	27,7
5	C229 - TUMOR MALIGNO DEL HIGADO, NO ESPECIFICADO	1	2,3	13,8
6	C169 - TUMOR MALIGNO DEL ESTOMAGO, PARTE NO ESPECIFICADA	1	2,3	13,8
7	N40X - HIPERPLASIA DE LA PROSTATA	1	2,3	13,8
8	C539 - TUMOR MALIGNO DEL CUELLO DEL UTERO, SIN OTRA ESPECIFICACION	1	2,3	13,8
9	I509 - INSUFICIENCIA CARDIACA, NO ESPECIFICADA	1	2,3	13,8
10	D430 - TUMOR DE COMPORTAMIENTO INCIERTO O DESCONOCIDO DEL ENCEFALO, SUPRATENTORIAL	1	2,3	13,8
	Resto de causas	21	47,7	290,8
52317 - Guachucal		115	100	591,3
1	I110 - ENFERMEDAD CARDIACA HIPERTENSIVA CON INSUFICIENCIA CARDIACA (CONGESTIVA)	17	14,8	87,4
2	I219 - INFARTO AGUDO DEL MIOCARDIO, SIN OTRA ESPECIFICACION	7	6,1	36,0
3	J449 - ENFERMEDAD PULMONAR OBSTRUCTIVA CRONICA, NO ESPECIFICADA	5	4,3	25,7
4	V294 - CONDUCTOR DE MOTOCICLETA LESIONADO POR COLISION CON OTROS VEHICULO DE MOTOR, Y CON LOS NO ESPECIFICADOS, EN ACCIDENTE DE TRANSITO	5	4,3	25,7
5	C169 - TUMOR MALIGNO DEL ESTOMAGO, PARTE NO ESPECIFICADA	4	3,5	20,6
6	I619 - HEMORRAGIA INTRAENCEFALICA, NO ESPECIFICADA	3	2,6	15,4
7	I64X - ACCIDENTE VASCULAR ENCEFALICO AGUDO, NO ESPECIFICADO COMO HEMORRAGICO O ISQUEMICO	3	2,6	15,4
8	I10X - HIPERTENSION ESENCIAL (PRIMARIA)	3	2,6	15,4
9	J441 - ENFERMEDAD PULMONAR OBSTRUCTIVA CRONICA CON EXACERBACION AGUDA, NO ESPECIFICADA	2	1,7	10,3
10	K550 - TRASTORNO VASCULAR AGUDO DE LOS INTESTINOS	2	1,7	10,3
	Resto de causas	64	55,7	329,0
52320 - Guaitarilla		80	100	690,7
1	I219 - INFARTO AGUDO DEL MIOCARDIO, SIN OTRA ESPECIFICACION	7	8,8	60,4
2	R98X - MUERTE SIN ASISTENCIA	7	8,8	60,4
3	J449 - ENFERMEDAD PULMONAR OBSTRUCTIVA CRONICA, NO ESPECIFICADA	3	3,8	25,9
4	R54X - SENILIDAD	3	3,8	25,9
5	I10X - HIPERTENSION ESENCIAL (PRIMARIA)	3	3,8	25,9
6	E145 - DIABETES MELLITUS, NO ESPECIFICADA CON COMPLICACIONES CIRCULATORIAS PERIFERICAS	2	2,5	17,3
7	C169 - TUMOR MALIGNO DEL ESTOMAGO, PARTE NO ESPECIFICADA	2	2,5	17,3
8	C249 - TUMOR MALIGNO DE LAS VIAS BILIARES, PARTE NO ESPECIFICADA	2	2,5	17,3
9	I110 - ENFERMEDAD CARDIACA HIPERTENSIVA CON INSUFICIENCIA CARDIACA (CONGESTIVA)	2	2,5	17,3
10	R99X - OTRAS CAUSAS MAL DEFINIDAS Y LAS NO ESPECIFICADAS DE MORTALIDAD	2	2,5	17,3
	Resto de causas	47	58,8	405,8
52323 - Gualmatán		33	100	467,6
1	J441 - ENFERMEDAD PULMONAR OBSTRUCTIVA CRONICA CON EXACERBACION AGUDA, NO ESPECIFICADA	2	6,1	28,3
2	I10X - HIPERTENSION ESENCIAL (PRIMARIA)	2	6,1	28,3
3	C719 - TUMOR MALIGNO DEL ENCEFALO, PARTE NO ESPECIFICADA	2	6,1	28,3
4	I219 - INFARTO AGUDO DEL MIOCARDIO, SIN OTRA ESPECIFICACION	2	6,1	28,3
5	J440 - ENFERMEDAD PULMONAR OBSTRUCTIVA CRONICA CON INFECCION AGUDA DE LAS VIAS RESPIRATORIAS INFERIORES	1	3,0	14,2
6	V545 - OCUPANTE DE CAMIONETA O FURGONETA LESIONADO POR COLISION CON VEHICULO DE TRANSPORTE PESADO O AUTOBUS: CONDUCTOR LESIONADO EN ACCIDENTE DE TRANSITO	1	3,0	14,2
7	L899 - ÚLCERA DE DECÚBITO Y POR ÁREA DE PRESIÓN, NO ESPECIFICADA	1	3,0	14,2
8	C740 - TUMOR MALIGNO DE LA CORTEZA DE LA GLANDULA SUPRARRENAL	1	3,0	14,2
9	I694 - SECUELAS DE ENFERMEDAD CEREBROVASCULAR, NO ESPECIFICADA COMO HEMORRAGICA U OCLUSIVA	1	3,0	14,2
10	E141 - DIABETES MELLITUS, NO ESPECIFICADA CON CETOACIDOSIS	1	3,0	14,2
	Resto de causas	19	57,6	269,2



**DIEZ PRIMERAS CAUSAS DE MORTALIDAD NO FETAL, SEGÚN DEPARTAMENTO Y MUNICIPIO DE RESIDENCIA
DEPARTAMENTO DE NARIÑO 2018 (Último dato oficial)**

Fuente: DANE - Estadísticas Vitales, Subdirección de Salud Pública, Oficina de Epidemiología

No.	Causas	Casos	%	Tasa por cada 100.000 hb
52352 - Iles		31	100	404,6
1	I110 - ENFERMEDAD CARDIACA HIPERTENSIVA CON INSUFICIENCIA CARDIACA (CONGESTIVA)	4	12,9	52,2
2	J449 - ENFERMEDAD PULMONAR OBSTRUCTIVA CRONICA, NO ESPECIFICADA	3	9,7	39,2
3	N390 - INFECCION DE VIAS URINARIAS, SITIO NO ESPECIFICADO	2	6,5	26,1
4	C161 - TUMOR MALIGNO DEL FUNDUS GASTRICO	2	6,5	26,1
5	C169 - TUMOR MALIGNO DEL ESTOMAGO, PARTE NO ESPECIFICADA	2	6,5	26,1
6	I219 - INFARTO AGUDO DEL MIOCARDIO, SIN OTRA ESPECIFICACION	2	6,5	26,1
7	K352 - APENDICITIS AGUDA CON PERITONITIS GENERALIZADA	1	3,2	13,1
8	V234 - MOTOCICLISTA LESIONADO POR COLISION CON AUTOMOVIL, CAMIONETA O FURGONETA: CONDUCTOR LESIONADO EN ACCIDENTE DE TRANSITO	1	3,2	13,1
9	K859 - PANCREATITIS AGUDA, NO ESPECIFICADA	1	3,2	13,1
10	C349 - TUMOR MALIGNO DE LOS BRONQUIOS O DEL PULMON, PARTE NO ESPECIFICADA	1	3,2	13,1
	Resto de causas	12	38,7	156,6
52354 - Imués		49	100	639,9
1	I10X - HIPERTENSION ESENCIAL (PRIMARIA)	4	8,2	52,2
2	I219 - INFARTO AGUDO DEL MIOCARDIO, SIN OTRA ESPECIFICACION	3	6,1	39,2
3	I110 - ENFERMEDAD CARDIACA HIPERTENSIVA CON INSUFICIENCIA CARDIACA (CONGESTIVA)	2	4,1	26,1
4	C169 - TUMOR MALIGNO DEL ESTOMAGO, PARTE NO ESPECIFICADA	2	4,1	26,1
5	J969 - INSUFICIENCIA RESPIRATORIA, NO ESPECIFICADA	2	4,1	26,1
6	I694 - SECUELAS DE ENFERMEDAD CEREBROVASCULAR, NO ESPECIFICADA COMO HEMORRAGICA U OCLUSIVA	2	4,1	26,1
7	Y309 - CAIDA, SALTO O EMPUJON DESDE LUGAR ELEVADO, DE INTENCION NO DETERMINADA: LUGAR NO ESPECIFICADO	1	2,0	13,1
8	L039 - CELULITIS DE SITIO NO ESPECIFICADO	1	2,0	13,1
9	J841 - OTRAS ENFERMEDADES PULMONARES INTERSTICIALES CON FIBROSIS	1	2,0	13,1
10	C480 - TUMOR MALIGNO DEL RETROPERITONEO	1	2,0	13,1
	Resto de causas	30	61,2	391,8
52356 - Ipiales		557	100	479,6
1	I219 - INFARTO AGUDO DEL MIOCARDIO, SIN OTRA ESPECIFICACION	69	12,4	59,4
2	J449 - ENFERMEDAD PULMONAR OBSTRUCTIVA CRONICA, NO ESPECIFICADA	34	6,1	29,3
3	I110 - ENFERMEDAD CARDIACA HIPERTENSIVA CON INSUFICIENCIA CARDIACA (CONGESTIVA)	20	3,6	17,2
4	C169 - TUMOR MALIGNO DEL ESTOMAGO, PARTE NO ESPECIFICADA	16	2,9	13,8
5	J189 - NEUMONIA, NO ESPECIFICADA	12	2,2	10,3
6	I10X - HIPERTENSION ESENCIAL (PRIMARIA)	12	2,2	10,3
7	C349 - TUMOR MALIGNO DE LOS BRONQUIOS O DEL PULMON, PARTE NO ESPECIFICADA	10	1,8	8,6
8	J440 - ENFERMEDAD PULMONAR OBSTRUCTIVA CRONICA CON INFECCION AGUDA DE LAS VIAS RESPIRATORIAS INFERIORES	10	1,8	8,6
9	I120 - ENFERMEDAD RENAL HIPERTENSIVA CON INSUFICIENCIA RENAL	8	1,4	6,9
10	R98X - MUERTE SIN ASISTENCIA	8	1,4	6,9
	Resto de causas	358	64,3	308,3
52378 - La Cruz		112	100	597,2
1	I219 - INFARTO AGUDO DEL MIOCARDIO, SIN OTRA ESPECIFICACION	27	24,1	144,0
2	C169 - TUMOR MALIGNO DEL ESTOMAGO, PARTE NO ESPECIFICADA	8	7,1	42,7
3	R99X - OTRAS CAUSAS MAL DEFINIDAS Y LAS NO ESPECIFICADAS DE MORTALIDAD	5	4,5	26,7
4	I269 - EMBOLIA PULMONAR SIN MENCION DE CORAZON PULMONAR AGUDO	4	3,6	21,3
5	R98X - MUERTE SIN ASISTENCIA	3	2,7	16,0
6	J189 - NEUMONIA, NO ESPECIFICADA	3	2,7	16,0
7	J449 - ENFERMEDAD PULMONAR OBSTRUCTIVA CRONICA, NO ESPECIFICADA	3	2,7	16,0
8	I259 - ENFERMEDAD ISQUEMIA CRONICA DEL CORAZON, NO ESPECIFICADA	2	1,8	10,7
9	C159 - TUMOR MALIGNO DEL ESOFAGO, PARTE NO ESPECIFICADA	2	1,8	10,7
10	C509 - TUMOR MALIGNO DE LA MAMA, PARTE NO ESPECIFICADA	2	1,8	10,7
	Resto de causas	53	47,3	282,6



**DIEZ PRIMERAS CAUSAS DE MORTALIDAD NO FETAL, SEGÚN DEPARTAMENTO Y MUNICIPIO DE RESIDENCIA
DEPARTAMENTO DE NARIÑO 2018 (Ultimo dato oficial)**

Fuente: DANE - Estadísticas Vitales, Subdirección de Salud Pública, Oficina de Epidemiología

No.	Causas	Casos	%	Tasa por cada 100.000 hb
52381 - La Florida		60	100	593,8
1	I219 - INFARTO AGUDO DEL MIOCARDIO, SIN OTRA ESPECIFICACION	6	10,0	59,4
2	J449 - ENFERMEDAD PULMONAR OBSTRUCTIVA CRONICA, NO ESPECIFICADA	5	8,3	49,5
3	I110 - ENFERMEDAD CARDIACA HIPERTENSIVA CON INSUFICIENCIA CARDIACA (CONGESTIVA)	5	8,3	49,5
4	R570 - CHOQUE CARDIOGENICO	4	6,7	39,6
5	R98X - MUERTE SIN ASISTENCIA	4	6,7	39,6
6	E46X - DESNUTRICION PROTEICOALORICA , NO ESPECIFICADA	3	5,0	29,7
7	C169 - TUMOR MALIGNO DEL ESTOMAGO, PARTE NO ESPECIFICADA	3	5,0	29,7
8	E43X - DESNUTRICION PROTEICOALORICA SEVERA, NO ESPECIFICADA	2	3,3	19,8
9	I64X - ACCIDENTE VASCULAR ENCEFALICO AGUDO, NO ESPECIFICADO COMO HEMORRAGICO O ISQUEMICO	2	3,3	19,8
10	C539 - TUMOR MALIGNO DEL CUELLO DEL UTERO, SIN OTRA ESPECIFICACION	2	3,3	19,8
	Resto de causas	24	40,0	237,5
52385 - La Llanada		20	100	308,1
1	I10X - HIPERTENSION ESENCIAL (PRIMARIA)	3	15,0	46,2
2	J159 - NEUMONIA BACTERIANA, NO ESPECIFICADA	2	10,0	30,8
3	G409 - EPILEPSIA, TIPO NO ESPECIFICADO	2	10,0	30,8
4	E116 - DIABETES MELLITUS NO INSULINODEPENDIENTE CON OTRAS COMPLICACIONES ESPECIFICADAS	1	5,0	15,4
5	E117 - DIABETES MELLITUS NO INSULINODEPENDIENTE CON COMPLICACIONES MULTIPLES	1	5,0	15,4
6	V892 - PERSONA LESIONADA EN ACCIDENTE DE TRANSITO, DE VEHICULO DE MOTOR NO ESPECIFICADO	1	5,0	15,4
7	J181 - NEUMONÍA LOBAR, NO ESPECIFICADA	1	5,0	15,4
8	E146 - DIABETES MELLITUS, NO ESPECIFICADA CON OTRAS COMPLICACIONES ESPECIFICADAS	1	5,0	15,4
9	K803 - CALCULO DE CONDUCTO BILIAR CON COLANGITIS	1	5,0	15,4
10	L039 - CELULITIS DE SITIO NO ESPECIFICADO	1	5,0	15,4
	Resto de causas	6	30,0	92,4
52399 - La Unión		185	100	580,7
1	I219 - INFARTO AGUDO DEL MIOCARDIO, SIN OTRA ESPECIFICACION	17	9,2	53,4
2	J449 - ENFERMEDAD PULMONAR OBSTRUCTIVA CRONICA, NO ESPECIFICADA	10	5,4	31,4
3	J189 - NEUMONIA, NO ESPECIFICADA	7	3,8	22,0
4	C169 - TUMOR MALIGNO DEL ESTOMAGO, PARTE NO ESPECIFICADA	7	3,8	22,0
5	J440 - ENFERMEDAD PULMONAR OBSTRUCTIVA CRONICA CON INFECCION AGUDA DE LAS VIAS RESPIRATORIAS INFERIORES	6	3,2	18,8
6	J159 - NEUMONIA BACTERIANA, NO ESPECIFICADA	6	3,2	18,8
7	I619 - HEMORRAGIA INTRAENCEFALICA, NO ESPECIFICADA	5	2,7	15,7
8	X954 - AGRESION CON DISPARO DE OTRAS ARMAS DE FUEGO, Y LAS NO ESPECIFICADAS: CALLES Y CARRETERAS	4	2,2	12,6
9	I110 - ENFERMEDAD CARDIACA HIPERTENSIVA CON INSUFICIENCIA CARDIACA (CONGESTIVA)	4	2,2	12,6
10	I64X - ACCIDENTE VASCULAR ENCEFALICO AGUDO, NO ESPECIFICADO COMO HEMORRAGICO O ISQUEMICO	4	2,2	12,6
	Resto de causas	115	62,2	361,0
52405 - Leiva		56	100	573,3
1	I10X - HIPERTENSION ESENCIAL (PRIMARIA)	6	10,7	61,4
2	X959 - AGRESION CON DISPARO DE OTRAS ARMAS DE FUEGO, Y LAS NO ESPECIFICADAS: LUGAR NO ESPECIFICADO	4	7,1	41,0
3	I110 - ENFERMEDAD CARDIACA HIPERTENSIVA CON INSUFICIENCIA CARDIACA (CONGESTIVA)	4	7,1	41,0
4	X954 - AGRESION CON DISPARO DE OTRAS ARMAS DE FUEGO, Y LAS NO ESPECIFICADAS: CALLES Y CARRETERAS	3	5,4	30,7
5	R98X - MUERTE SIN ASISTENCIA	3	5,4	30,7
6	C169 - TUMOR MALIGNO DEL ESTOMAGO, PARTE NO ESPECIFICADA	3	5,4	30,7
7	I251 - ENFERMEDAD ATROSCLEROTICA DEL CORAZON	3	5,4	30,7
8	J449 - ENFERMEDAD PULMONAR OBSTRUCTIVA CRONICA, NO ESPECIFICADA	3	5,4	30,7
9	I219 - INFARTO AGUDO DEL MIOCARDIO, SIN OTRA ESPECIFICACION	2	3,6	20,5
10	X700 - LESION AUTOINFLIGIDA INTENCIONALMENTE POR AHORCAMIENTO, ESTRANGULAMIENTO O SOFOCACION: VIVIENDA	2	3,6	20,5
	Resto de causas	23	41,1	235,5
52390 - La Tola		17	100	229,4
1	R98X - MUERTE SIN ASISTENCIA	4	23,5	54,0
2	X959 - AGRESION CON DISPARO DE OTRAS ARMAS DE FUEGO, Y LAS NO ESPECIFICADAS: LUGAR NO ESPECIFICADO	2	11,8	27,0
3	I219 - INFARTO AGUDO DEL MIOCARDIO, SIN OTRA ESPECIFICACION	2	11,8	27,0
4	P220 - SINDROME DE DIFICULTAD RESPIRATORIA DEL RECIEN NACIDO	1	5,9	13,5
5	X954 - AGRESION CON DISPARO DE OTRAS ARMAS DE FUEGO, Y LAS NO ESPECIFICADAS: CALLES Y CARRETERAS	1	5,9	13,5
6	X689 - ENVENENAMIENTO AUTOINFLIGIDO INTENCIONALMENTE POR, Y EXPOSICION A PLAGUICIDAS: LUGAR NO ESPECIFICADO	1	5,9	13,5
7	I272 - OTRAS HIPERTENSIONES PULMONARES SECUNDARIAS	1	5,9	13,5
8	X955 - AGRESION CON DISPARO DE OTRAS ARMAS DE FUEGO, Y LAS NO ESPECIFICADAS: COMERCIO Y AREAS DE SERVICIO	1	5,9	13,5
9	Y187 - ENVENENAMIENTO POR, Y EXPOSICION A PLAGUICIDAS, DE INTENCION NO DETERMINADA: GRANJA	1	5,9	13,5
10	Q249 - MALFORMACION CONGENITA DEL CORAZON, NO ESPECIFICADA	1	5,9	13,5
	Resto de causas	2	11,8	27,0



**DIEZ PRIMERAS CAUSAS DE MORTALIDAD NO FETAL, SEGÚN DEPARTAMENTO Y MUNICIPIO DE RESIDENCIA
DEPARTAMENTO DE NARIÑO 2018 (Último dato oficial)**

Fuente: DANE - Estadísticas Vitales, Subdirección de Salud Pública, Oficina de Epidemiología

No.	Causas	Casos	%	Tasa por cada 100.000 hb
52411 - Linares		59	100	576,4
1	I219 - INFARTO AGUDO DEL MIOCARDIO, SIN OTRA ESPECIFICACION	6	10,2	58,6
2	J449 - ENFERMEDAD PULMONAR OBSTRUCTIVA CRONICA, NO ESPECIFICADA	6	10,2	58,6
3	I64X - ACCIDENTE VASCULAR ENCEFALICO AGUDO, NO ESPECIFICADO COMO HEMORRAGICO O ISQUEMICO	3	5,1	29,3
4	M623 - SINDROME DE INMOVILIDAD (PARAPLEJICO)	2	3,4	19,5
5	J440 - ENFERMEDAD PULMONAR OBSTRUCTIVA CRONICA CON INFECCION AGUDA DE LAS VIAS RESPIRATORIAS INFERIORES	2	3,4	19,5
6	I120 - ENFERMEDAD RENAL HIPERTENSIVA CON INSUFICIENCIA RENAL	2	3,4	19,5
7	E46X - DESNUTRICION PROTEICO-CALORICA, NO ESPECIFICADA	2	3,4	19,5
8	L089 - INFECCION LOCAL DE LA PIEL Y DEL TEJIDO SUBCUTANEO, NO ESPECIFICADA	2	3,4	19,5
9	I10X - HIPERTENSION ESENCIAL (PRIMARIA)	2	3,4	19,5
10	I110 - ENFERMEDAD CARDIACA HIPERTENSIVA CON INSUFICIENCIA CARDIACA (CONGESTIVA)	2	3,4	19,5
	Resto de causas	30	50,8	293,1
52418 - Los Andes		47	100	492,3
1	I219 - INFARTO AGUDO DEL MIOCARDIO, SIN OTRA ESPECIFICACION	8	17,0	83,8
2	J440 - ENFERMEDAD PULMONAR OBSTRUCTIVA CRONICA CON INFECCION AGUDA DE LAS VIAS RESPIRATORIAS INFERIORES	3	6,4	31,4
3	I110 - ENFERMEDAD CARDIACA HIPERTENSIVA CON INSUFICIENCIA CARDIACA (CONGESTIVA)	2	4,3	20,9
4	I619 - HEMORRAGIA INTRAENCEFALICA, NO ESPECIFICADA	2	4,3	20,9
5	I10X - HIPERTENSION ESENCIAL (PRIMARIA)	2	4,3	20,9
6	R98X - MUERTE SIN ASISTENCIA	2	4,3	20,9
7	J441 - ENFERMEDAD PULMONAR OBSTRUCTIVA CRONICA CON EXACERBACION AGUDA, NO ESPECIFICADA	1	2,1	10,5
8	C61X - TUMOR MALIGNO DE LA PROSTATA	1	2,1	10,5
9	N390 - INFECCION DE VIAS URINARIAS, SITIO NO ESPECIFICADO	1	2,1	10,5
10	E110 - DIABETES MELLITUS NO INSULINODEPENDIENTE CON COMA	1	2,1	10,5
	Resto de causas	24	51,1	251,4
52427 - Magüi		23	100	93,1
1	R98X - MUERTE SIN ASISTENCIA	8	34,8	32,4
2	X959 - AGRESION CON DISPARO DE OTRAS ARMAS DE FUEGO, Y LAS NO ESPECIFICADAS: LUGAR NO ESPECIFICADO	3	13,0	12,1
3	X958 - AGRESION CON DISPARO DE OTRAS ARMAS DE FUEGO, Y LAS NO ESPECIFICADAS: OTRO LUGAR ESPECIFICADO	2	8,7	8,1
4	C249 - TUMOR MALIGNO DE LAS VIAS BILIARES, PARTE NO ESPECIFICADA	1	4,3	4,0
5	I619 - HEMORRAGIA INTRAENCEFALICA, NO ESPECIFICADA	1	4,3	4,0
6	Q999 - ANOMALIA CROMOSOMICA, NO ESPECIFICADA	1	4,3	4,0
7	X699 - ENVENENAMIENTO AUTOINFLIGIDO INTENCIONALMENTE POR, Y EXPOSICION A OTROS PRODUCTOS QUIMICOS Y SUSTANCIAS NOCIVAS, Y LOS NO ESPECIFICADOS: LUGAR NO ESPECIFICADO	1	4,3	4,0
8	I679 - ENFERMEDAD CEREBROVASCULAR, NO ESPECIFICADA	1	4,3	4,0
9	I219 - INFARTO AGUDO DEL MIOCARDIO, SIN OTRA ESPECIFICACION	1	4,3	4,0
10	P220 - SINDROME DE DIFICULTAD RESPIRATORIA DEL RECIEN NACIDO	1	4,3	4,0
	Resto de causas	3	13,0	12,1
52435 - Mallama		64	100	713,0
1	J449 - ENFERMEDAD PULMONAR OBSTRUCTIVA CRONICA, NO ESPECIFICADA	7	10,9	78,0
2	I110 - ENFERMEDAD CARDIACA HIPERTENSIVA CON INSUFICIENCIA CARDIACA (CONGESTIVA)	4	6,3	44,6
3	I219 - INFARTO AGUDO DEL MIOCARDIO, SIN OTRA ESPECIFICACION	4	6,3	44,6
4	I10X - HIPERTENSION ESENCIAL (PRIMARIA)	4	6,3	44,6
5	X954 - AGRESION CON DISPARO DE OTRAS ARMAS DE FUEGO, Y LAS NO ESPECIFICADAS: CALLES Y CARRETERAS	4	6,3	44,6
6	N189 - INSUFICIENCIA RENAL CRONICA, NO ESPECIFICADA	2	3,1	22,3
7	K830 - COLANGITIS	2	3,1	22,3
8	C679 - TUMOR MALIGNO DE LA VEJIGA URINARIA, PARTE NO ESPECIFICADA	2	3,1	22,3
9	X364 - VICTIMA DE AVALANCHA, DERRUMBE Y OTROS MOVIMIENTOS DE TIERRA: CALLES Y CARRETERAS	2	3,1	22,3
10	I120 - ENFERMEDAD RENAL HIPERTENSIVA CON INSUFICIENCIA RENAL	2	3,1	22,3
	Resto de causas	31	48,4	345,4



**DIEZ PRIMERAS CAUSAS DE MORTALIDAD NO FETAL, SEGÚN DEPARTAMENTO Y MUNICIPIO DE RESIDENCIA
DEPARTAMENTO DE NARIÑO 2018 (Último dato oficial)**

Fuente: DANE - Estadísticas Vitales, Subdirección de Salud Pública, Oficina de Epidemiología

No.	Causas	Casos	%	Tasa por cada 100.000 hb
52473 - Mosquera		15	100	125,2
1	R98X - MUERTE SIN ASISTENCIA	4	26,7	33,4
2	Q039 - HIDROCEFALO CONGENITO, NO ESPECIFICADO	1	6,7	8,3
3	J189 - NEUMONIA, NO ESPECIFICADA	1	6,7	8,3
4	W698 - AHOGAMIENTO Y SUMERSION MIENTRAS SE ESTA EN AGUAS NATURALES: OTRO LUGAR ESPECIFICADO	1	6,7	8,3
5	G401 - EPILEPSIA Y SINDROMES EPILEPTICOS SIMTOMATICOS RELACIONADOS CON LOCALIZACIONES (FOCALES) (PARCIALES) Y CON ATAQUES PARCIALES SIMPLES	1	6,7	8,3
6	J440 - ENFERMEDAD PULMONAR OBSTRUCTIVA CRONICA CON INFECCION AGUDA DE LAS VIAS RESPIRATORIAS INFERIORES	1	6,7	8,3
7	I602 - HEMORRAGIA SUBARACNOIDEA DE ARTERIA COMUNICANTE ANTERIOR	1	6,7	8,3
8	E117 - DIABETES MELLITUS NO INSULINODEPENDIENTE CON COMPLICACIONES MULTIPLES	1	6,7	8,3
9	Q909 - SINDROME DE DOWN, NO ESPECIFICADO	1	6,7	8,3
10	I639 - INFARTO CEREBRAL, NO ESPECIFICADO	1	6,7	8,3
	Resto de causas	2	13,3	16,7
52480 - Nariño		44	100	1008,2
1	I219 - INFARTO AGUDO DEL MIOCARDIO, SIN OTRA ESPECIFICACION	6	13,6	137,5
2	I110 - ENFERMEDAD CARDIACA HIPERTENSIVA CON INSUFICIENCIA CARDIACA (CONGESTIVA)	3	6,8	68,7
3	I132 - ENFERMEDAD CARDIORRENAL HIPERTENSIVA CON INSUFICIENCIA CARDIACA (CONGESTIVA) E INSUFICIENCIA RENAL	3	6,8	68,7
4	I619 - HEMORRAGIA INTRAENCEFALICA, NO ESPECIFICADA	2	4,5	45,8
5	C169 - TUMOR MALIGNO DEL ESTOMAGO, PARTE NO ESPECIFICADA	2	4,5	45,8
6	C349 - TUMOR MALIGNO DE LOS BRONQUIOS O DEL PULMON, PARTE NO ESPECIFICADA	2	4,5	45,8
7	J449 - ENFERMEDAD PULMONAR OBSTRUCTIVA CRONICA, NO ESPECIFICADA	2	4,5	45,8
8	C61X - TUMOR MALIGNO DE LA PROSTATA	1	2,3	22,9
9	I639 - INFARTO CEREBRAL, NO ESPECIFICADO	1	2,3	22,9
10	I609 - HEMORRAGIA SUBARACNOIDEA, NO ESPECIFICADA	1	2,3	22,9
	Resto de causas	21	47,7	481,2
52490 - Olaya Herrera		66	62	260,3
1	R98X - MUERTE SIN ASISTENCIA	11	16,7	43,4
2	X954 - AGRESION CON DISPARO DE OTRAS ARMAS DE FUEGO, Y LAS NO ESPECIFICADAS: CALLES Y CARRETERAS	9	13,6	35,5
3	X959 - AGRESION CON DISPARO DE OTRAS ARMAS DE FUEGO, Y LAS NO ESPECIFICADAS: LUGAR NO ESPECIFICADO	5	7,6	19,7
4	I64X - ACCIDENTE VASCULAR ENCEFALICO AGUDO, NO ESPECIFICADO COMO HEMORRAGICO O ISQUEMICO	3	4,5	11,8
5	X958 - AGRESION CON DISPARO DE OTRAS ARMAS DE FUEGO, Y LAS NO ESPECIFICADAS: OTRO LUGAR ESPECIFICADO	3	4,5	11,8
6	V949 - OTROS ACCIDENTES DE TRANSPORTE POR AGUA, Y LOS NO ESPECIFICADOS: VEHICULO ACUATICO NO ESPECIFICADO	2	3,0	7,9
7	C169 - TUMOR MALIGNO DEL ESTOMAGO, PARTE NO ESPECIFICADA	2	3,0	7,9
8	X950 - AGRESION CON DISPARO DE OTRAS ARMAS DE FUEGO, Y LAS NO ESPECIFICADAS: VIVIENDA	2	3,0	7,9
9	I219 - INFARTO AGUDO DEL MIOCARDIO, SIN OTRA ESPECIFICACION	2	3,0	7,9
10	X955 - AGRESION CON DISPARO DE OTRAS ARMAS DE FUEGO, Y LAS NO ESPECIFICADAS: COMERCIO Y AREAS DE SERVICIO	2	3,0	7,9
	Resto de causas	25	37,9	98,6
52506 - Ospina		20	100	281,5
1	I110 - ENFERMEDAD CARDIACA HIPERTENSIVA CON INSUFICIENCIA CARDIACA (CONGESTIVA)	5	25,0	70,4
2	I219 - INFARTO AGUDO DEL MIOCARDIO, SIN OTRA ESPECIFICACION	3	15,0	42,2
3	K439 - HERNIA VENTRAL SIN OBSTRUCCION NI GANGRENA	1	5,0	14,1
4	J449 - ENFERMEDAD PULMONAR OBSTRUCTIVA CRONICA, NO ESPECIFICADA	1	5,0	14,1
5	X998 - AGRESION CON OBJETO CORTANTE: OTRO LUGAR ESPECIFICADO	1	5,0	14,1
6	I120 - ENFERMEDAD RENAL HIPERTENSIVA CON INSUFICIENCIA RENAL	1	5,0	14,1
7	J81X - EDEMA PULMONAR	1	5,0	14,1
8	K566 - OTRAS OBSTRUCCIONES INTESTINALES Y LAS NO ESPECIFICADAS	1	5,0	14,1
9	G629 - POLINEUROPATIA, NO ESPECIFICADA	1	5,0	14,1
10	K803 - CALCULO DE CONDUCTO BILIAR CON COLANGITIS	1	5,0	14,1
	Resto de causas	4	20,0	56,3



**DIEZ PRIMERAS CAUSAS DE MORTALIDAD NO FETAL, SEGÚN DEPARTAMENTO Y MUNICIPIO DE RESIDENCIA
DEPARTAMENTO DE NARIÑO 2018 (Último dato oficial)**

Fuente: DANE - Estadísticas Vitales, Subdirección de Salud Pública, Oficina de Epidemiología

No.	Causas	Casos	%	Tasa por cada 100.000 hb
52540 - Policarpa		60	100	606,2
1	R98X - MUERTE SIN ASISTENCIA	12	20,0	121,2
2	X954 - AGRESION CON DISPARO DE OTRAS ARMAS DE FUEGO, Y LAS NO ESPECIFICADAS: CALLES Y CARRETERAS	10	16,7	101,0
3	X959 - AGRESION CON DISPARO DE OTRAS ARMAS DE FUEGO, Y LAS NO ESPECIFICADAS: LUGAR NO ESPECIFICADO	4	6,7	40,4
4	J449 - ENFERMEDAD PULMONAR OBSTRUCTIVA CRONICA, NO ESPECIFICADA	4	6,7	40,4
5	J440 - ENFERMEDAD PULMONAR OBSTRUCTIVA CRONICA CON INFECCION AGUDA DE LAS VIAS RESPIRATORIAS INFERIORES	2	3,3	20,2
6	I619 - HEMORRAGIA INTRAENCEFALICA, NO ESPECIFICADA	2	3,3	20,2
7	I219 - INFARTO AGUDO DEL MIOCARDIO, SIN OTRA ESPECIFICACION	2	3,3	20,2
8	C169 - TUMOR MALIGNO DEL ESTOMAGO, PARTE NO ESPECIFICADA	2	3,3	20,2
9	X955 - AGRESION CON DISPARO DE OTRAS ARMAS DE FUEGO, Y LAS NO ESPECIFICADAS: COMERCIO Y AREAS DE SERVICIO	1	1,7	10,1
10	V892 - PERSONA LESIONADA EN ACCIDENTE DE TRANSITO, DE VEHICULO DE MOTOR NO ESPECIFICADO	1	1,7	10,1
	Resto de causas	20	33,3	202,1
52560 - Potosí		49	100	470,5
1	R98X - MUERTE SIN ASISTENCIA	3	6,1	28,8
2	I219 - INFARTO AGUDO DEL MIOCARDIO, SIN OTRA ESPECIFICACION	3	6,1	28,8
3	I10X - HIPERTENSION ESENCIAL (PRIMARIA)	3	6,1	28,8
4	J449 - ENFERMEDAD PULMONAR OBSTRUCTIVA CRONICA, NO ESPECIFICADA	3	6,1	28,8
5	J189 - NEUMONIA, NO ESPECIFICADA	2	4,1	19,2
6	N189 - INSUFICIENCIA RENAL CRONICA, NO ESPECIFICADA	2	4,1	19,2
7	K830 - COLANGITIS	2	4,1	19,2
8	I110 - ENFERMEDAD CARDIACA HIPERTENSIVA CON INSUFICIENCIA CARDIACA (CONGESTIVA)	2	4,1	19,2
9	I120 - ENFERMEDAD RENAL HIPERTENSIVA CON INSUFICIENCIA RENAL	2	4,1	19,2
10	X994 - AGRESION CON OBJETO CORTANTE: CALLES Y CARRETERAS	2	4,1	19,2
	Resto de causas	25	51,0	240,1
52565 - Providencia		24	100	430,7
1	I219 - INFARTO AGUDO DEL MIOCARDIO, SIN OTRA ESPECIFICACION	3	12,5	53,8
2	R99X - OTRAS CAUSAS MAL DEFINIDAS Y LAS NO ESPECIFICADAS DE MORTALIDAD	2	8,3	35,9
3	X954 - AGRESION CON DISPARO DE OTRAS ARMAS DE FUEGO, Y LAS NO ESPECIFICADAS: CALLES Y CARRETERAS	2	8,3	35,9
4	I10X - HIPERTENSION ESENCIAL (PRIMARIA)	2	8,3	35,9
5	I639 - INFARTO CEREBRAL, NO ESPECIFICADO	2	8,3	35,9
6	K259 - ULCERA GASTRICA NO ESPECIFICADA COMO AGUDA NI CRONICA, SIN HEMORRAGIA NI PERFORACION	1	4,2	17,9
7	I132 - ENFERMEDAD CARDIORRENAL HIPERTENSIVA CON INSUFICIENCIA CARDIACA (CONGESTIVA) E INSUFICIENCIA RENAL	1	4,2	17,9
8	E142 - DIABETES MELLITUS, NO ESPECIFICADA CON COMPLICACIONES RENALES	1	4,2	17,9
9	E141 - DIABETES MELLITUS, NO ESPECIFICADA CON CETOACIDOSIS	1	4,2	17,9
10	J449 - ENFERMEDAD PULMONAR OBSTRUCTIVA CRONICA, NO ESPECIFICADA	1	4,2	17,9
	Resto de causas	8	33,3	143,6
52573 - Puerres		50	100	582,7
1	I219 - INFARTO AGUDO DEL MIOCARDIO, SIN OTRA ESPECIFICACION	9	18,0	104,9
2	J440 - ENFERMEDAD PULMONAR OBSTRUCTIVA CRONICA CON INFECCION AGUDA DE LAS VIAS RESPIRATORIAS INFERIORES	3	6,0	35,0
3	I249 - ENFERMEDAD ISQUEMICA AGUDA DEL CORAZON, NO ESPECIFICADA	3	6,0	35,0
4	J449 - ENFERMEDAD PULMONAR OBSTRUCTIVA CRONICA, NO ESPECIFICADA	2	4,0	23,3
5	J441 - ENFERMEDAD PULMONAR OBSTRUCTIVA CRONICA CON EXACERBACION AGUDA, NO ESPECIFICADA	2	4,0	23,3
6	C189 - TUMOR MALIGNO DEL COLON, PARTE NO ESPECIFICADA	1	2,0	11,7
7	X958 - AGRESION CON DISPARO DE OTRAS ARMAS DE FUEGO, Y LAS NO ESPECIFICADAS: OTRO LUGAR ESPECIFICADO	1	2,0	11,7
8	V899 - PERSONA LESIONADA EN ACCIDENTE DE VEHICULO NO ESPECIFICADO	1	2,0	11,7
9	C925 - LEUCEMIA MIELOMONOCITICA AGUDA	1	2,0	11,7
10	C859 - LINFOMA NO HODGKIN, NO ESPECIFICADO	1	2,0	11,7
	Resto de causas	26	52,0	303,0



**DIEZ PRIMERAS CAUSAS DE MORTALIDAD NO FETAL, SEGÚN DEPARTAMENTO Y MUNICIPIO DE RESIDENCIA
DEPARTAMENTO DE NARIÑO 2018 (Último dato oficial)**

Fuente: DANE - Estadísticas Vitales, Subdirección de Salud Pública, Oficina de Epidemiología

No.	Causas	Casos	%	Tasa por cada 100.000 hb
	52585 - Pupiales	107	100	611,7
1	I219 - INFARTO AGUDO DEL MIOCARDIO, SIN OTRA ESPECIFICACION	10	9,3	57,2
2	R98X - MUERTE SIN ASISTENCIA	5	4,7	28,6
3	X954 - AGRESION CON DISPARO DE OTRAS ARMAS DE FUEGO, Y LAS NO ESPECIFICADAS: CALLES Y CARRETERAS	5	4,7	28,6
4	C61X - TUMOR MALIGNO DE LA PROSTATA	4	3,7	22,9
5	I110 - ENFERMEDAD CARDIACA HIPERTENSIVA CON INSUFICIENCIA CARDIACA (CONGESTIVA)	4	3,7	22,9
6	I132 - ENFERMEDAD CARDIORRENAL HIPERTENSIVA CON INSUFICIENCIA CARDIACA (CONGESTIVA) E INSUFICIENCIA RENAL	3	2,8	17,2
7	I639 - INFARTO CEREBRAL, NO ESPECIFICADO	3	2,8	17,2
8	X959 - AGRESION CON DISPARO DE OTRAS ARMAS DE FUEGO, Y LAS NO ESPECIFICADAS: LUGAR NO ESPECIFICADO	3	2,8	17,2
9	I489 - FIBRILACIÓN Y ALETEO AURICULAR, NO ESPECIFICADO	2	1,9	11,4
10	C859 - LINFOMA NO HODGKIN, NO ESPECIFICADO	2	1,9	11,4
	Resto de causas	66	61,7	377,3
	52612 - Ricaurte	71	100	361,7
1	I219 - INFARTO AGUDO DEL MIOCARDIO, SIN OTRA ESPECIFICACION	6	8,5	30,6
2	X954 - AGRESION CON DISPARO DE OTRAS ARMAS DE FUEGO, Y LAS NO ESPECIFICADAS: CALLES Y CARRETERAS	5	7,0	25,5
3	R98X - MUERTE SIN ASISTENCIA	4	5,6	20,4
4	X959 - AGRESION CON DISPARO DE OTRAS ARMAS DE FUEGO, Y LAS NO ESPECIFICADAS: LUGAR NO ESPECIFICADO	3	4,2	15,3
5	C169 - TUMOR MALIGNO DEL ESTOMAGO, PARTE NO ESPECIFICADA	2	2,8	10,2
6	X950 - AGRESION CON DISPARO DE OTRAS ARMAS DE FUEGO, Y LAS NO ESPECIFICADAS: VIVIENDA	2	2,8	10,2
7	I10X - HIPERTENSION ESENCIAL (PRIMARIA)	2	2,8	10,2
8	J189 - NEUMONIA, NO ESPECIFICADA	2	2,8	10,2
9	J440 - ENFERMEDAD PULMONAR OBSTRUCTIVA CRONICA CON INFECCION AGUDA DE LAS VIAS RESPIRATORIAS INFERIORES	2	2,8	10,2
10	P369 - SEPSIS BACTERIANA DEL RECIEN NACIDO, NO ESPECIFICADA	1	1,4	5,1
	Resto de causas	42	59,2	213,9
	52621 - Roberto Payán	26	100	205,3
1	R98X - MUERTE SIN ASISTENCIA	3	11,5	23,7
2	R99X - OTRAS CAUSAS MAL DEFINIDAS Y LAS NO ESPECIFICADAS DE MORTALIDAD	3	11,5	23,7
3	I219 - INFARTO AGUDO DEL MIOCARDIO, SIN OTRA ESPECIFICACION	3	11,5	23,7
4	X959 - AGRESION CON DISPARO DE OTRAS ARMAS DE FUEGO, Y LAS NO ESPECIFICADAS: LUGAR NO ESPECIFICADO	2	7,7	15,8
5	X689 - ENVENENAMIENTO AUTOINFLIGIDO INTENCIONALMENTE POR, Y EXPOSICION A PLAGUICIDAS: LUGAR NO ESPECIFICADO	2	7,7	15,8
6	Y349 - EVENTO NO ESPECIFICADO, DE INTENCION NO DETERMINADA: LUGAR NO ESPECIFICADO	1	3,8	7,9
7	D431 - TUMOR DE COMPORTAMIENTO INCIERTO O DESCONOCIDO DEL ENCEFALO, INFRATENTORIAL	1	3,8	7,9
8	Q249 - MALFORMACION CONGENITA DEL CORAZON, NO ESPECIFICADA	1	3,8	7,9
9	E141 - DIABETES MELLITUS, NO ESPECIFICADA CON CETOACIDOSIS	1	3,8	7,9
10	C189 - TUMOR MALIGNO DEL COLON, PARTE NO ESPECIFICADA	1	3,8	7,9
	Resto de causas	8	30,8	63,2
	52678 - Samaniego	183	100	622,2
1	R98X - MUERTE SIN ASISTENCIA	24	13,1	81,6
2	X954 - AGRESION CON DISPARO DE OTRAS ARMAS DE FUEGO, Y LAS NO ESPECIFICADAS: CALLES Y CARRETERAS	21	11,5	71,4
3	I219 - INFARTO AGUDO DEL MIOCARDIO, SIN OTRA ESPECIFICACION	12	6,6	40,8
4	X959 - AGRESION CON DISPARO DE OTRAS ARMAS DE FUEGO, Y LAS NO ESPECIFICADAS: LUGAR NO ESPECIFICADO	7	3,8	23,8
5	I110 - ENFERMEDAD CARDIACA HIPERTENSIVA CON INSUFICIENCIA CARDIACA (CONGESTIVA)	6	3,3	20,4
6	C169 - TUMOR MALIGNO DEL ESTOMAGO, PARTE NO ESPECIFICADA	5	2,7	17,0
7	I10X - HIPERTENSION ESENCIAL (PRIMARIA)	4	2,2	13,6
8	X958 - AGRESION CON DISPARO DE OTRAS ARMAS DE FUEGO, Y LAS NO ESPECIFICADAS: OTRO LUGAR ESPECIFICADO	4	2,2	13,6
9	C61X - TUMOR MALIGNO DE LA PROSTATA	4	2,2	13,6
10	I619 - HEMORRAGIA INTRAENCEFALICA, NO ESPECIFICADA	4	2,2	13,6
	Resto de causas	92	50,3	312,8



**DIEZ PRIMERAS CAUSAS DE MORTALIDAD NO FETAL, SEGÚN DEPARTAMENTO Y MUNICIPIO DE RESIDENCIA
DEPARTAMENTO DE NARIÑO 2018 (Último dato oficial)**

Fuente: DANE - Estadísticas Vitales, Subdirección de Salud Pública, Oficina de Epidemiología

No.	Causas	Casos	%	Tasa por cada 100.000 hb
52685 - San Bernardo		39	100	423,8
1	R98X - MUERTE SIN ASISTENCIA	3	7,7	32,6
2	J449 - ENFERMEDAD PULMONAR OBSTRUCTIVA CRONICA, NO ESPECIFICADA	2	5,1	21,7
3	I694 - SECUELAS DE ENFERMEDAD CEREBROVASCULAR, NO ESPECIFICADA COMO HEMORRAGICA U OCLUSIVA	2	5,1	21,7
4	C169 - TUMOR MALIGNO DEL ESTOMAGO, PARTE NO ESPECIFICADA	2	5,1	21,7
5	I10X - HIPERTENSION ESENCIAL (PRIMARIA)	2	5,1	21,7
6	I219 - INFARTO AGUDO DEL MIOCARDIO, SIN OTRA ESPECIFICACION	2	5,1	21,7
7	J690 - NEUMONITIS DEBIDA A ASPIRACION DE ALIMENTO O VOMITO	1	2,6	10,9
8	I740 - EMBOLIA Y TROMBOSIS DE LA AORTA ABDOMINAL	1	2,6	10,9
9	K803 - CALCULO DE CONDUCTO BILIAR CON COLANGITIS	1	2,6	10,9
10	E146 - DIABETES MELLITUS, NO ESPECIFICADA CON OTRAS COMPLICACIONES ESPECIFICADAS	1	2,6	10,9
	Resto de causas	22	56,4	239,1
52687 - San Lorenzo		78	100	422,2
1	I219 - INFARTO AGUDO DEL MIOCARDIO, SIN OTRA ESPECIFICACION	23	29,5	124,5
2	C169 - TUMOR MALIGNO DEL ESTOMAGO, PARTE NO ESPECIFICADA	4	5,1	21,7
3	J440 - ENFERMEDAD PULMONAR OBSTRUCTIVA CRONICA CON INFECCION AGUDA DE LAS VIAS RESPIRATORIAS INFERIORES	3	3,8	16,2
4	C349 - TUMOR MALIGNO DE LOS BRONQUIOS O DEL PULMON, PARTE NO ESPECIFICADA	3	3,8	16,2
5	G409 - EPILEPSIA, TIPO NO ESPECIFICADO	2	2,6	10,8
6	I64X - ACCIDENTE VASCULAR ENCEFALICO AGUDO, NO ESPECIFICADO COMO HEMORRAGICO O ISQUEMICO	2	2,6	10,8
7	J449 - ENFERMEDAD PULMONAR OBSTRUCTIVA CRONICA, NO ESPECIFICADA	2	2,6	10,8
8	I639 - INFARTO CEREBRAL, NO ESPECIFICADO	2	2,6	10,8
9	I340 - INSUFICIENCIA (DE LA VALVULA) MITRAL	2	2,6	10,8
10	C710 - TUMOR MALIGNO DEL CEREBRO, EXCEPTO LOBULOS Y VENTRICULOS	1	1,3	5,4
	Resto de causas	34	43,6	184,1
52693 - San Pablo		97	53	630,3
1	I219 - INFARTO AGUDO DEL MIOCARDIO, SIN OTRA ESPECIFICACION	19	19,6	123,5
2	C169 - TUMOR MALIGNO DEL ESTOMAGO, PARTE NO ESPECIFICADA	7	7,2	45,5
3	I110 - ENFERMEDAD CARDIACA HIPERTENSIVA CON INSUFICIENCIA CARDIACA (CONGESTIVA)	6	6,2	39,0
4	J449 - ENFERMEDAD PULMONAR OBSTRUCTIVA CRONICA, NO ESPECIFICADA	5	5,2	32,5
5	I64X - ACCIDENTE VASCULAR ENCEFALICO AGUDO, NO ESPECIFICADO COMO HEMORRAGICO O ISQUEMICO	3	3,1	19,5
6	I249 - ENFERMEDAD ISQUEMICA AGUDA DEL CORAZON, NO ESPECIFICADA	3	3,1	19,5
7	J46X - ESTADO ASMATICO	2	2,1	13,0
8	J189 - NEUMONIA, NO ESPECIFICADA	2	2,1	13,0
9	A419 - SEPTICEMIA, NO ESPECIFICADA	2	2,1	13,0
10	C509 - TUMOR MALIGNO DE LA MAMA, PARTE NO ESPECIFICADA	2	2,1	13,0
		46	47,4	298,9
52683 - Sandoná		105	100	505,5
1	I219 - INFARTO AGUDO DEL MIOCARDIO, SIN OTRA ESPECIFICACION	25	23,8	120,3
2	J189 - NEUMONIA, NO ESPECIFICADA	7	6,7	33,7
3	I110 - ENFERMEDAD CARDIACA HIPERTENSIVA CON INSUFICIENCIA CARDIACA (CONGESTIVA)	5	4,8	24,1
4	C169 - TUMOR MALIGNO DEL ESTOMAGO, PARTE NO ESPECIFICADA	4	3,8	19,3
5	J440 - ENFERMEDAD PULMONAR OBSTRUCTIVA CRONICA CON INFECCION AGUDA DE LAS VIAS RESPIRATORIAS INFERIORES	3	2,9	14,4
6	J449 - ENFERMEDAD PULMONAR OBSTRUCTIVA CRONICA, NO ESPECIFICADA	3	2,9	14,4
7	C189 - TUMOR MALIGNO DEL COLON, PARTE NO ESPECIFICADA	3	2,9	14,4
8	N390 - INFECCION DE VIAS URINARIAS, SITIO NO ESPECIFICADO	3	2,9	14,4
9	C61X - TUMOR MALIGNO DE LA PROSTATA	2	1,9	9,6
10	I694 - SECUELAS DE ENFERMEDAD CEREBROVASCULAR, NO ESPECIFICADA COMO HEMORRAGICA U OCLUSIVA	2	1,9	9,6
	Resto de causas	48	45,7	231,1



**DIEZ PRIMERAS CAUSAS DE MORTALIDAD NO FETAL, SEGÚN DEPARTAMENTO Y MUNICIPIO DE RESIDENCIA
DEPARTAMENTO DE NARIÑO 2018 (Último dato oficial)**

Fuente: DANE - Estadísticas Vitales, Subdirección de Salud Pública, Oficina de Epidemiología

No.	Causas	Casos	%	Tasa por cada 100.000 hb
52696 - Santa Bárbara		26	96	193,6
1	R98X - MUERTE SIN ASISTENCIA	14	53,8	104,3
2	X954 - AGRESION CON DISPARO DE OTRAS ARMAS DE FUEGO, Y LAS NO ESPECIFICADAS: CALLES Y CARRETERAS	2	7,7	14,9
3	E146 - DIABETES MELLITUS, NO ESPECIFICADA CON OTRAS COMPLICACIONES ESPECIFICADAS	2	7,7	14,9
4	I219 - INFARTO AGUDO DEL MIOCARDIO, SIN OTRA ESPECIFICACION	1	3,8	7,4
5	R99X - OTRAS CAUSAS MAL DEFINIDAS Y LAS NO ESPECIFICADAS DE MORTALIDAD	1	3,8	7,4
6	J81X - EDEMA PULMONAR	1	3,8	7,4
7	X366 - VICTIMA DE AVALANCHA, DERRUMBE Y OTROS MOVIMIENTOS DE TIERRA: AREA INDUSTRIAL Y DE LA CONSTRUCCION	1	3,8	7,4
8	K810 - COLECISTITIS AGUDA	1	3,8	7,4
9	Y349 - EVENTO NO ESPECIFICADO, DE INTENCION NO DETERMINADA: LUGAR NO ESPECIFICADO	1	3,8	7,4
10	M726 - FASCITIS NECROTIZANTE	1	3,8	7,4
	Resto de causas	1	3,8	7,4
52699 - Santacruz		45	100	416,8
1	I110 - ENFERMEDAD CARDIACA HIPERTENSIVA CON INSUFICIENCIA CARDIACA (CONGESTIVA)	5	11,1	46,3
2	J189 - NEUMONIA, NO ESPECIFICADA	3	6,7	27,8
3	R98X - MUERTE SIN ASISTENCIA	3	6,7	27,8
4	J449 - ENFERMEDAD PULMONAR OBSTRUCTIVA CRONICA, NO ESPECIFICADA	3	6,7	27,8
5	I120 - ENFERMEDAD RENAL HIPERTENSIVA CON INSUFICIENCIA RENAL	2	4,4	18,5
6	I219 - INFARTO AGUDO DEL MIOCARDIO, SIN OTRA ESPECIFICACION	2	4,4	18,5
7	I10X - HIPERTENSION ESENCIAL (PRIMARIA)	2	4,4	18,5
8	X954 - AGRESION CON DISPARO DE OTRAS ARMAS DE FUEGO, Y LAS NO ESPECIFICADAS: CALLES Y CARRETERAS	1	2,2	9,3
9	X364 - VICTIMA DE AVALANCHA, DERRUMBE Y OTROS MOVIMIENTOS DE TIERRA: CALLES Y CARRETERAS	1	2,2	9,3
10	M844 - FRACTURA PATOLOGICA, NO CLASIFICADA EN OTRA PARTE	1	2,2	9,3
	Resto de causas	22	48,9	203,8
52720 - Sapuyes		36	100	490,1
1	I110 - ENFERMEDAD CARDIACA HIPERTENSIVA CON INSUFICIENCIA CARDIACA (CONGESTIVA)	6	16,7	81,7
2	I219 - INFARTO AGUDO DEL MIOCARDIO, SIN OTRA ESPECIFICACION	5	13,9	68,1
3	J449 - ENFERMEDAD PULMONAR OBSTRUCTIVA CRONICA, NO ESPECIFICADA	4	11,1	54,5
4	I249 - ENFERMEDAD ISQUEMICA AGUDA DEL CORAZON, NO ESPECIFICADA	2	5,6	27,2
5	V892 - PERSONA LESIONADA EN ACCIDENTE DE TRANSITO, DE VEHICULO DE MOTOR NO ESPECIFICADO	2	5,6	27,2
6	J849 - ENFERMEDAD PULMONAR INTERSTICIAL, NO ESPECIFICADA	1	2,8	13,6
7	N390 - INFECCION DE VIAS URINARIAS, SITIO NO ESPECIFICADO	1	2,8	13,6
8	K404 - HERNIA INGUINAL UNILATERAL O NO ESPECIFICADA, CON GANGRENA	1	2,8	13,6
9	C349 - TUMOR MALIGNO DE LOS BRONQUIOS O DEL PULMON, PARTE NO ESPECIFICADA	1	2,8	13,6
10	R98X - MUERTE SIN ASISTENCIA	1	2,8	13,6
	Resto de causas	12	33,3	163,4
52786 - Taminango		101	100	565,7
1	I219 - INFARTO AGUDO DEL MIOCARDIO, SIN OTRA ESPECIFICACION	27	26,7	151,2
2	X954 - AGRESION CON DISPARO DE OTRAS ARMAS DE FUEGO, Y LAS NO ESPECIFICADAS: CALLES Y CARRETERAS	7	6,9	39,2
3	I619 - HEMORRAGIA INTRAENCEFALICA, NO ESPECIFICADA	4	4,0	22,4
4	I639 - INFARTO CEREBRAL, NO ESPECIFICADO	3	3,0	16,8
5	J449 - ENFERMEDAD PULMONAR OBSTRUCTIVA CRONICA, NO ESPECIFICADA	2	2,0	11,2
6	C61X - TUMOR MALIGNO DE LA PROSTATA	2	2,0	11,2
7	V274 - MOTOCICLISTA LESIONADO POR COLISION CON OBJETO FIJO O ESTACIONADO: CONDUCTOR LESIONADO EN ACCIDENTE DE TRANSITO	2	2,0	11,2
8	E112 - DIABETES MELLITUS NO INSULINODEPENDIENTE CON COMPLICACIONES RENALES	2	2,0	11,2
9	J440 - ENFERMEDAD PULMONAR OBSTRUCTIVA CRONICA CON INFECCION AGUDA DE LAS VIAS RESPIRATORIAS INFERIORES	2	2,0	11,2
10	E115 - DIABETES MELLITUS NO INSULINODEPENDIENTE CON COMPLICACIONES CIRCULATORIAS PERIFERICAS	2	2,0	11,2
	Resto de causas	48	47,5	268,8



**DIEZ PRIMERAS CAUSAS DE MORTALIDAD NO FETAL, SEGÚN DEPARTAMENTO Y MUNICIPIO DE RESIDENCIA
DEPARTAMENTO DE NARIÑO 2018 (Último dato oficial)**

Fuente: DANE - Estadísticas Vitales, Subdirección de Salud Pública, Oficina de Epidemiología

No.	Causas	Casos	%	Tasa por cada 100.000 hb
52788 - Tangua		59	100	436,8
1	I10X - HIPERTENSION ESENCIAL (PRIMARIA)	6	10,2	44,4
2	I219 - INFARTO AGUDO DEL MIOCARDIO, SIN OTRA ESPECIFICACION	5	8,5	37,0
3	C61X - TUMOR MALIGNO DE LA PROSTATA	3	5,1	22,2
4	K746 - OTRAS CIRROSIS DEL HIGADO Y LA NO ESPECIFICADAS	2	3,4	14,8
5	R98X - MUERTE SIN ASISTENCIA	2	3,4	14,8
6	I110 - ENFERMEDAD CARDIACA HIPERTENSIVA CON INSUFICIENCIA CARDIACA (CONGESTIVA)	2	3,4	14,8
7	R99X - OTRAS CAUSAS MAL DEFINIDAS Y LAS NO ESPECIFICADAS DE MORTALIDAD	2	3,4	14,8
8	J841 - OTRAS ENFERMEDADES PULMONARES INTERSTICIALES CON FIBROSIS	1	1,7	7,4
9	P942 - HIPOTONIA CONGENITA	1	1,7	7,4
10	K830 - COLANGITIS	1	1,7	7,4
	Resto de causas	34	57,6	251,7
52835 - San Andres De Tumaco		975	100	384,4
1	X954 - AGRESION CON DISPARO DE OTRAS ARMAS DE FUEGO, Y LAS NO ESPECIFICADAS: CALLES Y CARRETERAS	110	11,3	43,4
2	X958 - AGRESION CON DISPARO DE OTRAS ARMAS DE FUEGO, Y LAS NO ESPECIFICADAS: OTRO LUGAR ESPECIFICADO	66	6,8	26,0
3	I219 - INFARTO AGUDO DEL MIOCARDIO, SIN OTRA ESPECIFICACION	56	5,7	22,1
4	I10X - HIPERTENSION ESENCIAL (PRIMARIA)	31	3,2	12,2
5	R98X - MUERTE SIN ASISTENCIA	28	2,9	11,0
6	I64X - ACCIDENTE VASCULAR ENCEFALICO AGUDO, NO ESPECIFICADO COMO HEMORRAGICO O ISQUEMICO	24	2,5	9,5
7	J189 - NEUMONIA, NO ESPECIFICADA	22	2,3	8,7
8	I619 - HEMORRAGIA INTRAENCEFALICA, NO ESPECIFICADA	20	2,1	7,9
9	V892 - PERSONA LESIONADA EN ACCIDENTE DE TRANSITO, DE VEHICULO DE MOTOR NO ESPECIFICADO	19	1,9	7,5
10	X959 - AGRESION CON DISPARO DE OTRAS ARMAS DE FUEGO, Y LAS NO ESPECIFICADAS: LUGAR NO ESPECIFICADO	19	1,9	7,5
	Resto de causas	580	59,5	228,7
52838 - Túquerres		223	100	498,6
1	I219 - INFARTO AGUDO DEL MIOCARDIO, SIN OTRA ESPECIFICACION	37	16,6	82,7
2	C169 - TUMOR MALIGNO DEL ESTOMAGO, PARTE NO ESPECIFICADA	14	6,3	31,3
3	J449 - ENFERMEDAD PULMONAR OBSTRUCTIVA CRONICA, NO ESPECIFICADA	11	4,9	24,6
4	I10X - HIPERTENSION ESENCIAL (PRIMARIA)	7	3,1	15,6
5	I64X - ACCIDENTE VASCULAR ENCEFALICO AGUDO, NO ESPECIFICADO COMO HEMORRAGICO O ISQUEMICO	6	2,7	13,4
6	I694 - SECUELAS DE ENFERMEDAD CEREBROVASCULAR, NO ESPECIFICADA COMO HEMORRAGICA U OCLUSIVA	4	1,8	8,9
7	J189 - NEUMONIA, NO ESPECIFICADA	4	1,8	8,9
8	E46X - DESNUTRICION PROTEICO CALORICA, NO ESPECIFICADA	3	1,3	6,7
9	I619 - HEMORRAGIA INTRAENCEFALICA, NO ESPECIFICADA	3	1,3	6,7
10	E43X - DESNUTRICION PROTEICO CALORICA SEVERA, NO ESPECIFICADA	3	1,3	6,7
	Resto de causas	131	58,7	292,9
52885 - Yacuanquer		65	100	594,3
1	I219 - INFARTO AGUDO DEL MIOCARDIO, SIN OTRA ESPECIFICACION	15	23,1	137,1
2	R99X - OTRAS CAUSAS MAL DEFINIDAS Y LAS NO ESPECIFICADAS DE MORTALIDAD	6	9,2	54,9
3	I120 - ENFERMEDAD RENAL HIPERTENSIVA CON INSUFICIENCIA RENAL	3	4,6	27,4
4	J440 - ENFERMEDAD PULMONAR OBSTRUCTIVA CRONICA CON INFECCION AGUDA DE LAS VIAS RESPIRATORIAS INFERIORES	2	3,1	18,3
5	I10X - HIPERTENSION ESENCIAL (PRIMARIA)	2	3,1	18,3
6	J449 - ENFERMEDAD PULMONAR OBSTRUCTIVA CRONICA, NO ESPECIFICADA	2	3,1	18,3
7	C809 - TUMOR MALIGNO, SITIO PRIMARIO NO ESPECIFICADO	2	3,1	18,3
8	R98X - MUERTE SIN ASISTENCIA	2	3,1	18,3
9	C509 - TUMOR MALIGNO DE LA MAMA, PARTE NO ESPECIFICADA	1	1,5	9,1
10	C169 - TUMOR MALIGNO DEL ESTOMAGO, PARTE NO ESPECIFICADA	1	1,5	9,1
	Resto de causas	29	44,6	265,1



**DIEZ PRIMERAS CAUSAS DE MORTALIDAD FETAL Y NO FETAL, SEGÚN MUNICIPIO DE RESIDENCIA
DEPARTAMENTO DE NARIÑO - AÑO 2018 (Ultimo dato oficial)**

Fuente: DANE - Estadísticas Vitales, Subdirección de Salud Pública, Oficina de Epidemiología

No.	Municipio - Causa	Menor de 1 año	De 1 a 4 años	5 - 14 años	15 - 44 años	45 - 59 años	60 y mas años	No definido	Total	Tasa por cada 10,000 hbs
	52 - Nariño	191	44	64	1.294	837	5.194	1.623	9.247	56,7
1	P018 - FETO Y RECIEN NACIDO AFECTADOS POR OTRAS COMPLICACIONES MATERNAS DEL EMBARAZO	0	0	0	0	0	0	1.349	1.349	8,3
2	I219 - INFARTO AGUDO DEL MIOCARDIO, SIN OTRA ESPECIFICACION	0	0	0	20	46	848	0	914	5,6
3	R98X - MUERTE SIN ASISTENCIA	0	4	1	43	42	186	0	276	1,7
4	J449 - ENFERMEDAD PULMONAR OBSTRUCTIVA CRONICA, NO ESPECIFICADA	0	0	0	0	6	264	0	270	1,7
5	X954 - AGRESION CON DISPARO DE OTRAS ARMAS DE FUEGO, Y LAS NO ESPECIFICADAS: CALLES Y CARRETERAS	0	1	2	206	25	2	0	236	1,4
6	I110 - ENFERMEDAD CARDIACA HIPERTENSIVA CON INSUFICIENCIA CARDIACA (CONGESTIVA)	0	0	0	2	3	229	0	234	1,4
7	C169 - TUMOR MALIGNO DEL ESTOMAGO, PARTE NO ESPECIFICADA	0	0	0	15	52	162	0	229	1,4
8	I10X - HIPERTENSION ESENCIAL (PRIMARIA)	0	0	0	2	2	191	0	195	1,2
9	J189 - NEUMONIA, NO ESPECIFICADA	5	6	0	11	10	97	0	129	0,8
10	J440 - ENFERMEDAD PULMONAR OBSTRUCTIVA CRONICA CON INFECCION AGUDA DE LAS VIAS RESPIRATORIAS INFERIORES	0	0	0	1	4	111	0	116	0,7
11	I64X - ACCIDENTE VASCULAR ENCEFALICO AGUDO, NO ESPECIFICADO COMO HEMORRAGICO O ISQUEMICO	0	0	0	2	9	101	0	112	0,7
12	X959 - AGRESION CON DISPARO DE OTRAS ARMAS DE FUEGO, Y LAS NO ESPECIFICADAS: LUGAR NO ESPECIFICADO	0	0	2	87	14	3	0	106	0,7
13	I619 - HEMORRAGIA INTRAENCEFALICA, NO ESPECIFICADA	0	0	0	6	11	89	0	106	0,7
14	I639 - INFARTO CEREBRAL, NO ESPECIFICADO	0	1	1	2	5	86	0	95	0,6
15	X958 - AGRESION CON DISPARO DE OTRAS ARMAS DE FUEGO, Y LAS NO ESPECIFICADAS: OTRO LUGAR ESPECIFICADO	0	0	0	79	11	1	0	91	0,6
16	C349 - TUMOR MALIGNO DE LOS BRONQUIOS O DEL PULMON, PARTE NO ESPECIFICADA	0	0	0	2	15	73	0	90	0,6
17	C61X - TUMOR MALIGNO DE LA PROSTATA	0	0	0	1	3	79	0	83	0,5
18	I120 - ENFERMEDAD RENAL HIPERTENSIVA CON INSUFICIENCIA RENAL	0	0	0	2	7	72	0	81	0,5
19	C509 - TUMOR MALIGNO DE LA MAMA, PARTE NO ESPECIFICADA	0	0	0	6	30	36	0	72	0,4
20	N189 - INSUFICIENCIA RENAL CRONICA, NO ESPECIFICADA	0	0	0	5	5	54	0	64	0,4
21	C539 - TUMOR MALIGNO DEL CUELLO DEL UTERO, SIN OTRA ESPECIFICACION	0	0	0	7	11	46	0	64	0,4
22	V892 - PERSONA LESIONADA EN ACCIDENTE DE TRANSITO, DE VEHICULO DE MOTOR NO ESPECIFICADO	1	0	2	42	7	11	0	63	0,4
23	J159 - NEUMONIA BACTERIANA, NO ESPECIFICADA	1	0	1	7	5	46	0	60	0,4
24	X700 - LESION AUTOINFLIGIDA INTENCIONALMENTE POR AHORCAMIENTO, ESTRANGULAMIENTO O SOFOCACION: VIVIENDA	0	0	4	37	8	9	0	58	0,4
25	C189 - TUMOR MALIGNO DEL COLON, PARTE NO ESPECIFICADA	0	0	0	6	10	40	0	56	0,3
26	N390 - INFECCION DE VIAS URINARIAS, SITIO NO ESPECIFICADO	0	0	0	1	2	49	0	52	0,3
27	K746 - OTRAS CIRROSIS DEL HIGADO Y LA NO ESPECIFICADAS	0	0	0	2	8	38	0	48	0,3
28	I694 - SECUELAS DE ENFERMEDAD CEREBROVASCULAR, NO ESPECIFICADA COMO HEMORRAGICA U OCLUSIVA	0	0	0	0	4	40	0	44	0,3
29	X994 - AGRESION CON OBJETO CORTANTE: CALLES Y CARRETERAS	0	0	0	33	5	3	0	41	0,3
30	J441 - ENFERMEDAD PULMONAR OBSTRUCTIVA CRONICA CON EXACERBACION AGUDA, NO ESPECIFICADA	0	0	0	0	1	40	0	41	0,3
	Subtotal	7	12	13	627	361	3.006	1.349	5.375	
	Resto de causas	184	32	51	667	476	2.188	274	3.872	



**DIEZ PRIMERAS CAUSAS DE MORTALIDAD FETAL Y NO FETAL, SEGÚN MUNICIPIO DE RESIDENCIA
DEPARTAMENTO DE NARIÑO - AÑO 2018 (Último dato oficial)**

Fuente: DANE - Estadísticas Vitales, Subdirección de Salud Pública, Oficina de Epidemiología

No.	Municipio - Causa	Menor de 1 año	De 1 a 4 años	5 - 14 años	15 - 44 años	45 - 59 años	60 y mas años	No definido	Total	Tasa por cada 10,000
	52001 - Pasto	52	6	12	268	258	1.625	669	2.890	73,5
1	P018 - FETO Y RECIEN NACIDO AFECTADOS POR OTRAS COMPLICACIONES MATERNAS DEL EMBARAZO	0	0	0	0	0	0	603	603	15,3
2	I219 - INFARTO AGUDO DEL MIOCARDIO, SIN OTRA ESPECIFICACION	0	0	0	4	19	245	0	268	6,8
3	C169 - TUMOR MALIGNO DEL ESTOMAGO, PARTE NO ESPECIFICADA	0	0	0	5	14	58	0	77	2,0
4	J449 - ENFERMEDAD PULMONAR OBSTRUCTIVA CRONICA, NO ESPECIFICADA	0	0	0	0	1	63	0	64	1,6
5	I110 - ENFERMEDAD CARDIACA HIPERTENSIVA CON INSUFICIENCIA CARDIACA (CONGESTIVA)	0	0	0	0	0	57	0	57	1,5
6	J440 - ENFERMEDAD PULMONAR OBSTRUCTIVA CRONICA CON INFECCION AGUDA DE LAS VIAS RESPIRATORIAS INFERIORES	0	0	0	0	0	43	0	43	1,1
7	I639 - INFARTO CEREBRAL, NO ESPECIFICADO	0	0	0	1	2	38	0	41	1,0
8	C509 - TUMOR MALIGNO DE LA MAMA, PARTE NO ESPECIFICADA	0	0	0	1	14	24	0	39	1,0
9	J189 - NEUMONIA, NO ESPECIFICADA	2	0	0	3	2	31	0	38	1,0
10	C349 - TUMOR MALIGNO DE LOS BRONQUIOS O DEL PULMON, PARTE NO ESPECIFICADA	0	0	0	0	5	28	0	33	0,8
	Subtotal	2	0	0	14	57	587	603	1.263	
	Resto de causas	50	6	12	254	201	1.038	66	1.627	
No.	Municipio - Causa	Menor de 1 año	De 1 a 4 años	5 - 14 años	15 - 44 años	45 - 59 años	60 y mas años	No definido	Total	Tasa por cada 10,000
	52019 - Albán	0	0	0	2	5	38	7	52	53,9
1	I219 - INFARTO AGUDO DEL MIOCARDIO, SIN OTRA ESPECIFICACION	0	0	0	0	1	14	0	15	15,6
2	P018 - FETO Y RECIEN NACIDO AFECTADOS POR OTRAS COMPLICACIONES MATERNAS DEL EMBARAZO	0	0	0	0	0	0	6	6	6,2
3	I64X - ACCIDENTE VASCULAR ENCEFALICO AGUDO, NO ESPECIFICADO COMO HEMORRAGICO O ISQUEMICO	0	0	0	0	0	2	0	2	2,1
4	V892 - PERSONA LESIONADA EN ACCIDENTE DE TRANSITO, DE VEHICULO DE MOTOR NO ESPECIFICADO	0	0	0	1	0	1	0	2	2,1
5	C169 - TUMOR MALIGNO DEL ESTOMAGO, PARTE NO ESPECIFICADA	0	0	0	0	0	2	0	2	2,1
6	K802 - CALCULO DE LA VESICULA BILIAR SIN COLECISTITIS	0	0	0	0	0	2	0	2	2,1
7	C259 - TUMOR MALIGNO DEL PANCREAS, PARTE NO ESPECIFICADA	0	0	0	0	1	1	0	2	2,1
8	I10X - HIPERTENSION ESENCIAL (PRIMARIA)	0	0	0	0	0	2	0	2	2,1
9	I110 - ENFERMEDAD CARDIACA HIPERTENSIVA CON INSUFICIENCIA CARDIACA (CONGESTIVA)	0	0	0	0	0	2	0	2	2,1
10	I674 - ENCEFALOPATIA HIPERTENSIVA	0	0	0	0	0	1	0	1	1,0
	Subtotal	0	0	0	1	2	27	6	36	
	Resto de causas	0	0	0	1	3	11	1	16	



**DIEZ PRIMERAS CAUSAS DE MORTALIDAD FETAL Y NO FETAL, SEGÚN MUNICIPIO DE RESIDENCIA
DEPARTAMENTO DE NARIÑO - AÑO 2018 (Último dato oficial)**

Fuente: DANE - Estadísticas Vitales, Subdirección de Salud Pública, Oficina de Epidemiología

No.	Municipio - Causa	Menor de 1 año	De 1 a 4 años	5 - 14 años	15 - 44 años	45 - 59 años	60 y mas años	No definido	Total	Tasa por cada 10,000
	52022 - Aldana	1	1	0	3	1	22	9	37	50,1
1	P018 - FETO Y RECIEN NACIDO AFECTADOS POR OTRAS COMPLICACIONES MATERNAS DEL EMBARAZO	0	0	0	0	0	0	8	8	10,8
2	I219 - INFARTO AGUDO DEL MIOCARDIO, SIN OTRA ESPECIFICACION	0	0	0	0	0	5	0	5	6,8
3	V892 - PERSONA LESIONADA EN ACCIDENTE DE TRANSITO, DE VEHICULO DE MOTOR NO ESPECIFICADO	0	0	0	2	0	0	0	2	2,7
4	N189 - INSUFICIENCIA RENAL CRONICA, NO ESPECIFICADA	0	0	0	0	0	2	0	2	2,7
5	J189 - NEUMONIA, NO ESPECIFICADA	0	1	0	0	1	0	0	2	2,7
6	J440 - ENFERMEDAD PULMONAR OBSTRUCTIVA CRONICA CON INFECCION AGUDA DE LAS VIAS RESPIRATORIAS INFERIORES	0	0	0	0	0	2	0	2	2,7
7	L899 - ÚLCERA DE DECÚBITO Y POR ÁREA DE PRESIÓN, NO ESPECIFICADA	0	0	0	0	0	1	0	1	1,4
8	I132 - ENFERMEDAD CARDIORRENAL HIPERTENSIVA CON INSUFICIENCIA CARDIACA (CONGESTIVA) E INSUFICIENCIA RENAL	0	0	0	0	0	1	0	1	1,4
9	I120 - ENFERMEDAD RENAL HIPERTENSIVA CON INSUFICIENCIA RENAL	0	0	0	0	0	1	0	1	1,4
10	I679 - ENFERMEDAD CEREBROVASCULAR, NO ESPECIFICADA	0	0	0	0	0	1	0	1	1,4
	Subtotal	0	1	0	2	1	13	8	25	
	Resto de causas	1	0	0	1	0	9	1	12	
No.	Municipio - Causa	Menor de 1 año	De 1 a 4 años	5 - 14 años	15 - 44 años	45 - 59 años	60 y mas años	No definido	Total	Tasa por cada 10,000
	52036 - Ancuyá	1	0	1	2	4	41	3	52	59,1
1	I219 - INFARTO AGUDO DEL MIOCARDIO, SIN OTRA ESPECIFICACION	0	0	0	0	0	6	0	6	6,8
2	P018 - FETO Y RECIEN NACIDO AFECTADOS POR OTRAS COMPLICACIONES MATERNAS DEL EMBARAZO	0	0	0	0	0	0	3	3	3,4
3	E46X - DESNUTRICION PROTEICOALORICA , NO ESPECIFICADA	0	0	0	0	0	3	0	3	3,4
4	E43X - DESNUTRICION PROTEICOALORICA SEVERA, NO ESPECIFICADA	0	0	0	0	0	3	0	3	3,4
5	D430 - TUMOR DE COMPORTAMIENTO INCIERTO O DESCONOCIDO DEL ENCEFALO, SUPRATENTORIAL	0	0	1	0	1	0	0	2	2,3
6	K566 - OTRAS OBSTRUCCIONES INTESTINALES Y LAS NO ESPECIFICADAS	0	0	0	0	1	1	0	2	2,3
7	I10X - HIPERTENSION ESENCIAL (PRIMARIA)	0	0	0	0	0	2	0	2	2,3
8	C169 - TUMOR MALIGNO DEL ESTOMAGO, PARTE NO ESPECIFICADA	0	0	0	1	1	0	0	2	2,3
9	I633 - INFARTO CEREBRAL DEBIDO A TROMBOSIS DE ARTERIAS CEREBRALES	0	0	0	0	0	1	0	1	1,1
10	K805 - CALCULO DE CONDUCTO BILIAR SIN COLANGITIS NI COLECISTITIS	0	0	0	0	0	1	0	1	1,1
	Subtotal	0	0	1	1	3	17	3	25	
	Resto de causas	1	0	0	1	1	24	0	27	



**DIEZ PRIMERAS CAUSAS DE MORTALIDAD FETAL Y NO FETAL, SEGÚN MUNICIPIO DE RESIDENCIA
DEPARTAMENTO DE NARIÑO - AÑO 2018 (Último dato oficial)**

Fuente: DANE - Estadísticas Vitales, Subdirección de Salud Pública, Oficina de Epidemiología

No.	Municipio - Causa	Menor de 1 año	De 1 a 4 años	5 - 14 años	15 - 44 años	45 - 59 años	60 y mas años	No definido	Total	Tasa por cada 10,000
	52051 - Arboleda	1	0	0	2	3	35	7	48	56,9
1	I219 - INFARTO AGUDO DEL MIOCARDIO, SIN OTRA ESPECIFICACION	0	0	0	0	1	15	0	16	19,0
2	P018 - FETO Y RECIEN NACIDO AFECTADOS POR OTRAS COMPLICACIONES MATERNAS DEL EMBARAZO	0	0	0	0	0	0	6	6	7,1
3	I110 - ENFERMEDAD CARDIACA HIPERTENSIVA CON INSUFICIENCIA CARDIACA (CONGESTIVA)	0	0	0	0	0	4	0	4	4,7
4	I619 - HEMORRAGIA INTRAENCEFALICA, NO ESPECIFICADA	0	0	0	0	0	2	0	2	2,4
5	X994 - AGRESION CON OBJETO CORTANTE: CALLES Y CARRETERAS	0	0	0	1	0	0	0	1	1,2
6	K256 - ULCERA GASTRICA CRONICA O NO ESPECIFICADA, CON HEMORRAGIA Y PERFORACION	0	0	0	0	0	1	0	1	1,2
7	J690 - NEUMONITIS DEBIDA A ASPIRACION DE ALIMENTO O VOMITO	0	0	0	0	0	1	0	1	1,2
8	C61X - TUMOR MALIGNO DE LA PROSTATA	0	0	0	0	0	1	0	1	1,2
9	K746 - OTRAS CIRROSIS DEL HIGADO Y LA NO ESPECIFICADAS	0	0	0	0	0	1	0	1	1,2
10	C710 - TUMOR MALIGNO DEL CEREBRO, EXCEPTO LOBULOS Y VENTRICULOS	0	0	0	0	0	1	0	1	1,2
	Subtotal	0	0	0	1	1	26	6	34	
	Resto de causas	1	0	0	1	2	9	1	14	
No.	Municipio - Causa	Menor de 1 año	De 1 a 4 años	5 - 14 años	15 - 44 años	45 - 59 años	60 y mas años	No definido	Total	Tasa por cada 10,000
	52079 - Barbacoas	5	2	6	43	25	35	32	148	26,6
1	X959 - AGRESION CON DISPARO DE OTRAS ARMAS DE FUEGO, Y LAS NO ESPECIFICADAS: LUGAR NO ESPECIFICADO	0	0	1	21	5	0	0	27	4,9
2	P018 - FETO Y RECIEN NACIDO AFECTADOS POR OTRAS COMPLICACIONES MATERNAS DEL EMBARAZO	0	0	0	0	0	0	22	22	4,0
3	R98X - MUERTE SIN ASISTENCIA	0	1	1	2	3	5	0	12	2,2
4	I219 - INFARTO AGUDO DEL MIOCARDIO, SIN OTRA ESPECIFICACION	0	0	0	0	1	4	0	5	0,9
5	X954 - AGRESION CON DISPARO DE OTRAS ARMAS DE FUEGO, Y LAS NO ESPECIFICADAS: CALLES Y CARRETERAS	0	0	1	4	0	0	0	5	0,9
6	P000 - FETO Y RECIEN NACIDO AFECTADOS POR TRASTORNOS HIPERTENSIVOS DE LA MADRE	0	0	0	0	0	0	4	4	0,7
7	J189 - NEUMONIA, NO ESPECIFICADA	1	1	0	1	0	0	0	3	0,5
8	I110 - ENFERMEDAD CARDIACA HIPERTENSIVA CON INSUFICIENCIA CARDIACA (CONGESTIVA)	0	0	0	0	0	3	0	3	0,5
9	X700 - LESION AUTOINFLIGIDA INTENCIONALMENTE POR AHORCAMIENTO, ESTRANGULAMIENTO O SOFOCACION: VIVIENDA	0	0	0	1	0	1	0	2	0,4
10	J440 - ENFERMEDAD PULMONAR OBSTRUCTIVA CRONICA CON INFECCION AGUDA DE LAS VIAS RESPIRATORIAS INFERIORES	0	0	0	0	0	2	0	2	0,4
	Subtotal	1	2	3	29	9	15	26	85	
	Resto de causas	4	0	3	14	16	20	6	63	



**DIEZ PRIMERAS CAUSAS DE MORTALIDAD FETAL Y NO FETAL, SEGÚN MUNICIPIO DE RESIDENCIA
DEPARTAMENTO DE NARIÑO - AÑO 2018 (Último dato oficial)**

Fuente: DANE - Estadísticas Vitales, Subdirección de Salud Pública, Oficina de Epidemiología

No.	Municipio - Causa	Menor de 1 año	De 1 a 4 años	5 - 14 años	15 - 44 años	45 - 59 años	60 y más años	No definido	Total	Tasa por cada 10,000
	52083 - Belén	0	0	1	3	1	25	4	34	53,8
1	J449 - ENFERMEDAD PULMONAR OBSTRUCTIVA CRONICA, NO ESPECIFICADA	0	0	0	0	0	4	0	4	6,3
2	P018 - FETO Y RECIEN NACIDO AFECTADOS POR OTRAS COMPLICACIONES MATERNAS DEL EMBARAZO	0	0	0	0	0	0	4	4	6,3
3	R98X - MUERTE SIN ASISTENCIA	0	0	0	0	0	2	0	2	3,2
4	C169 - TUMOR MALIGNO DEL ESTOMAGO, PARTE NO ESPECIFICADA	0	0	0	0	0	2	0	2	3,2
5	I219 - INFARTO AGUDO DEL MIOCARDIO, SIN OTRA ESPECIFICACION	0	0	0	0	0	2	0	2	3,2
6	C159 - TUMOR MALIGNO DEL ESOFAGO, PARTE NO ESPECIFICADA	0	0	0	0	1	1	0	2	3,2
7	X644 - ENVENENAMIENTO AUTOINFLIGIDO INTENCIONALMENTE POR, Y EXPOSICION A OTRAS DROGAS MEDICAMENTOS Y SUSTANCIAS BIOLÓGICAS, Y LOS NO ESPECIFICADOS: CALLES Y CARRETERAS	0	0	0	1	0	0	0	1	1,6
8	K802 - CALCULO DE LA VESICULA BILIAR SIN COLECISTITIS	0	0	0	0	0	1	0	1	1,6
9	C492 - TUMOR MALIGNO DEL TEJIDO CONJUNTIVO Y TEJIDO BLANDO DEL MIEMBRO INFERIOR, INCLUIDA LA CADERA	0	0	0	0	0	1	0	1	1,6
10	C831 - LINFOMA NO HODGKIN DE CELULAS PEQUEÑAS HENDIDAS (DIFUSO)	0	0	0	0	0	1	0	1	1,6
	Subtotal	0	0	0	1	1	14	4	20	
	Resto de causas	0	0	1	2	0	11	0	14	
No.	Municipio - Causa	Menor de 1 año	De 1 a 4 años	5 - 14 años	15 - 44 años	45 - 59 años	60 y más años	No definido	Total	Tasa por cada 10,000
	52110 - Buesaco	2	0	0	11	9	96	19	137	57,3
1	R98X - MUERTE SIN ASISTENCIA	0	0	0	0	1	18	0	19	7,9
2	I10X - HIPERTENSION ESENCIAL (PRIMARIA)	0	0	0	0	0	16	0	16	6,7
3	P018 - FETO Y RECIEN NACIDO AFECTADOS POR OTRAS COMPLICACIONES MATERNAS DEL EMBARAZO	0	0	0	0	0	0	15	15	6,3
4	I219 - INFARTO AGUDO DEL MIOCARDIO, SIN OTRA ESPECIFICACION	0	0	0	1	0	12	0	13	5,4
5	J449 - ENFERMEDAD PULMONAR OBSTRUCTIVA CRONICA, NO ESPECIFICADA	0	0	0	0	0	5	0	5	2,1
6	I110 - ENFERMEDAD CARDIACA HIPERTENSIVA CON INSUFICIENCIA CARDIACA (CONGESTIVA)	0	0	0	0	0	4	0	4	1,7
7	I619 - HEMORRAGIA INTRAENCEFALICA, NO ESPECIFICADA	0	0	0	0	1	2	0	3	1,3
8	I269 - EMBOLIA PULMONAR SIN MENCION DE CORAZON PULMONAR AGUDO	0	0	0	0	0	2	0	2	0,8
9	I694 - SECUELAS DE ENFERMEDAD CEREBROVASCULAR, NO ESPECIFICADA COMO HEMORRAGICA U OCLUSIVA	0	0	0	0	0	2	0	2	0,8
10	I613 - HEMORRAGIA INTRAENCEFALICA EN TALLO CEREBRAL	0	0	0	0	0	2	0	2	0,8
	Subtotal	0	0	0	1	2	63	15	81	
	Resto de causas	2	0	0	10	7	33	4	56	



**DIEZ PRIMERAS CAUSAS DE MORTALIDAD FETAL Y NO FETAL, SEGÚN MUNICIPIO DE RESIDENCIA
DEPARTAMENTO DE NARIÑO - AÑO 2018 (Último dato oficial)**

Fuente: DANE - Estadísticas Vitales, Subdirección de Salud Pública, Oficina de Epidemiología

No.	Municipio - Causa	Menor de 1 año	De 1 a 4 años	5 - 14 años	15 - 44 años	45 - 59 años	60 y mas años	No definido	Total	Tasa por cada 10,000
	52694 - San Pedro De Cartago	0	0	1	2	4	22	10	39	57,0
1	P018 - FETO Y RECIEN NACIDO AFECTADOS POR OTRAS COMPLICACIONES MATERNAS DEL EMBARAZO	0	0	0	0	0	0	9	9	13,2
2	I219 - INFARTO AGUDO DEL MIOCARDIO, SIN OTRA ESPECIFICACION	0	0	0	0	0	5	0	5	7,3
3	C539 - TUMOR MALIGNO DEL CUELLO DEL UTERO, SIN OTRA ESPECIFICACION	0	0	0	0	0	2	0	2	2,9
4	C169 - TUMOR MALIGNO DEL ESTOMAGO, PARTE NO ESPECIFICADA	0	0	0	0	1	1	0	2	2,9
5	C349 - TUMOR MALIGNO DE LOS BRONQUIOS O DEL PULMON, PARTE NO ESPECIFICADA	0	0	0	0	1	0	0	1	1,5
6	N189 - INSUFICIENCIA RENAL CRONICA, NO ESPECIFICADA	0	0	0	0	0	1	0	1	1,5
7	K352 - APENDICITIS AGUDA CON PERITONITIS GENERALIZADA	0	0	0	0	0	1	0	1	1,5
8	C767 - TUMOR MALIGNO DE OTROS SITIOS MAL DEFINIDOS	0	0	0	0	0	1	0	1	1,5
9	C221 - CARCINOMA DE VIAS BILIARES INTRAHEPATICAS	0	0	0	0	0	1	0	1	1,5
10	X950 - AGRESION CON DISPARO DE OTRAS ARMAS DE FUEGO, Y LAS NO ESPECIFICADAS: VIVIENDA	0	0	0	0	1	0	0	1	1,5
	Subtotal	0	0	0	0	3	12	9	24	
	Resto de causas	0	0	1	2	1	10	1	15	
No.	Municipio - Causa	Menor de 1 año	De 1 a 4 años	5 - 14 años	15 - 44 años	45 - 59 años	60 y mas años	No definido	Total	Tasa por cada 10,000
	52240 - Chachagüí	1	2	1	10	4	47	11	76	49,5
1	I219 - INFARTO AGUDO DEL MIOCARDIO, SIN OTRA ESPECIFICACION	0	0	0	0	0	13	0	13	8,5
2	P018 - FETO Y RECIEN NACIDO AFECTADOS POR OTRAS COMPLICACIONES MATERNAS DEL EMBARAZO	0	0	0	0	0	0	10	10	6,5
3	C169 - TUMOR MALIGNO DEL ESTOMAGO, PARTE NO ESPECIFICADA	0	0	0	1	0	2	0	3	2,0
4	J449 - ENFERMEDAD PULMONAR OBSTRUCTIVA CRONICA, NO ESPECIFICADA	0	0	0	0	0	3	0	3	2,0
5	N390 - INFECCION DE VIAS URINARIAS, SITIO NO ESPECIFICADO	0	0	0	0	0	2	0	2	1,3
6	V294 - CONDUCTOR DE MOTOCICLETA LESIONADO POR COLISION CON OTROS VEHICULO DE MOTOR, Y CON LOS NO ESPECIFICADOS, EN ACCIDENTE DE TRANSITO	0	0	1	1	0	0	0	2	1,3
7	I64X - ACCIDENTE VASCULAR ENCEFALICO AGUDO, NO ESPECIFICADO COMO HEMORRAGICO O ISQUEMICO	0	0	0	0	0	2	0	2	1,3
8	W680 - AHOGAMIENTO Y SUMERSION CONSECUTIVOS A CAIDA EN UNA PISCINA: VIVIENDA	0	1	0	0	0	0	0	1	0,7
9	C541 - TUMOR MALIGNO DEL ENDOMETRIO	0	0	0	0	0	1	0	1	0,7
10	K746 - OTRAS CIRROSIS DEL HIGADO Y LA NO ESPECIFICADAS	0	0	0	0	0	1	0	1	0,7
	Subtotal	0	1	1	2	0	24	10	38	
	Resto de causas	1	1	0	8	4	23	1	38	



**DIEZ PRIMERAS CAUSAS DE MORTALIDAD FETAL Y NO FETAL, SEGÚN MUNICIPIO DE RESIDENCIA
DEPARTAMENTO DE NARIÑO - AÑO 2018 (Último dato oficial)**

Fuente: DANE - Estadísticas Vitales, Subdirección de Salud Pública, Oficina de Epidemiología

No.	Municipio - Causa	Menor de 1 año	De 1 a 4 años	5 - 14 años	15 - 44 años	45 - 59 años	60 y mas años	No definido	Total	Tasa por cada 10,000
	52203 - Colón	2	0	0	5	7	44	12	70	82,1
1	I219 - INFARTO AGUDO DEL MIOCARDIO, SIN OTRA ESPECIFICACION	0	0	0	0	0	11	0	11	12,9
2	P018 - FETO Y RECIEN NACIDO AFECTADOS POR OTRAS COMPLICACIONES MATERNAS DEL EMBARAZO	0	0	0	0	0	0	8	8	9,4
3	R98X - MUERTE SIN ASISTENCIA	0	0	0	0	0	5	0	5	5,9
4	C169 - TUMOR MALIGNO DEL ESTOMAGO, PARTE NO ESPECIFICADA	0	0	0	0	0	4	0	4	4,7
5	I10X - HIPERTENSION ESENCIAL (PRIMARIA)	0	0	0	0	0	4	0	4	4,7
6	I64X - ACCIDENTE VASCULAR ENCEFALICO AGUDO, NO ESPECIFICADO COMO HEMORRAGICO O ISQUEMICO	0	0	0	0	0	3	0	3	3,5
7	X954 - AGRESION CON DISPARO DE OTRAS ARMAS DE FUEGO, Y LAS NO ESPECIFICADAS: CALLES Y CARRETERAS	0	0	0	2	0	0	0	2	2,3
8	I619 - HEMORRAGIA INTRAENCEFALICA, NO ESPECIFICADA	0	0	0	0	0	2	0	2	2,3
9	I110 - ENFERMEDAD CARDIACA HIPERTENSIVA CON INSUFICIENCIA CARDIACA (CONGESTIVA)	0	0	0	0	0	2	0	2	2,3
10	C61X - TUMOR MALIGNO DE LA PROSTATA	0	0	0	0	0	2	0	2	2,3
	Subtotal	0	0	0	2	0	33	8	43	
	Resto de causas	2	0	0	3	7	11	4	27	
No.	Municipio - Causa	Menor de 1 año	De 1 a 4 años	5 - 14 años	15 - 44 años	45 - 59 años	60 y mas años	No definido	Total	Tasa por cada 10,000
	52207 - Consaca	0	0	1	4	3	40	7	55	39,9
1	P018 - FETO Y RECIEN NACIDO AFECTADOS POR OTRAS COMPLICACIONES MATERNAS DEL EMBARAZO	0	0	0	0	0	0	6	6	4,4
2	I219 - INFARTO AGUDO DEL MIOCARDIO, SIN OTRA ESPECIFICACION	0	0	0	0	0	6	0	6	4,4
3	I110 - ENFERMEDAD CARDIACA HIPERTENSIVA CON INSUFICIENCIA CARDIACA (CONGESTIVA)	0	0	0	0	0	4	0	4	2,9
4	I64X - ACCIDENTE VASCULAR ENCEFALICO AGUDO, NO ESPECIFICADO COMO HEMORRAGICO O ISQUEMICO	0	0	0	0	0	3	0	3	2,2
5	J449 - ENFERMEDAD PULMONAR OBSTRUCTIVA CRONICA, NO ESPECIFICADA	0	0	0	0	0	3	0	3	2,2
6	C169 - TUMOR MALIGNO DEL ESTOMAGO, PARTE NO ESPECIFICADA	0	0	0	0	2	1	0	3	2,2
7	I119 - ENFERMEDAD CARDIACA HIPERTENSIVA SIN INSUFICIENCIA CARDIACA (CONGESTIVA)	0	0	0	0	0	2	0	2	1,5
8	V892 - PERSONA LESIONADA EN ACCIDENTE DE TRANSITO, DE VEHICULO DE MOTOR NO ESPECIFICADO	0	0	0	2	0	0	0	2	1,5
9	I619 - HEMORRAGIA INTRAENCEFALICA, NO ESPECIFICADA	0	0	0	0	0	2	0	2	1,5
10	K802 - CALCULO DE LA VESICULA BILIAR SIN COLECISTITIS	0	0	0	0	0	1	0	1	0,7
	Subtotal	0	0	0	2	2	22	6	32	
	Resto de causas	0	0	1	2	1	18	1	23	



**DIEZ PRIMERAS CAUSAS DE MORTALIDAD FETAL Y NO FETAL, SEGÚN MUNICIPIO DE RESIDENCIA
DEPARTAMENTO DE NARIÑO - AÑO 2018 (Último dato oficial)**

Fuente: DANE - Estadísticas Vitales, Subdirección de Salud Pública, Oficina de Epidemiología

No.	Municipio - Causa	Menor de 1 año	De 1 a 4 años	5 - 14 años	15 - 44 años	45 - 59 años	60 y mas años	No definido	Total	Tasa por cada 10,000
	52210 - Contadero	1	0	0	2	3	29	8	43	59,1
1	I219 - INFARTO AGUDO DEL MIOCARDIO, SIN OTRA ESPECIFICACION	0	0	0	0	0	9	0	9	12,4
2	P018 - FETO Y RECIEN NACIDO AFECTADOS POR OTRAS COMPLICACIONES MATERNAS DEL EMBARAZO	0	0	0	0	0	0	7	7	9,6
3	I110 - ENFERMEDAD CARDIACA HIPERTENSIVA CON INSUFICIENCIA CARDIACA (CONGESTIVA)	0	0	0	0	0	3	0	3	4,1
4	J449 - ENFERMEDAD PULMONAR OBSTRUCTIVA CRONICA, NO ESPECIFICADA	0	0	0	0	0	2	0	2	2,8
5	I10X - HIPERTENSION ESENCIAL (PRIMARIA)	0	0	0	0	0	2	0	2	2,8
6	P011 - FETO Y RECIEN NACIDO AFECTADOS POR RUPTURA PREMATURA DE LAS MEMBRANAS	0	0	0	0	0	0	1	1	1,4
7	I64X - ACCIDENTE VASCULAR ENCEFALICO AGUDO, NO ESPECIFICADO COMO HEMORRAGICO O ISQUEMICO	0	0	0	0	0	1	0	1	1,4
8	I609 - HEMORRAGIA SUBARACNOIDEA, NO ESPECIFICADA	0	0	0	0	0	1	0	1	1,4
9	C679 - TUMOR MALIGNO DE LA VEJIGA URINARIA, PARTE NO ESPECIFICADA	0	0	0	0	0	1	0	1	1,4
10	C61X - TUMOR MALIGNO DE LA PROSTATA	0	0	0	0	0	1	0	1	1,4
	Subtotal	0	0	0	0	0	20	8	28	
	Resto de causas	1	0	0	2	3	9	0	15	
No.	Municipio - Causa	Menor de 1 año	De 1 a 4 años	5 - 14 años	15 - 44 años	45 - 59 años	60 y mas años	No definido	Total	Tasa por cada 10,000
	52215 - Córdoba	4	1	0	8	5	48	13	79	50,9
1	P018 - FETO Y RECIEN NACIDO AFECTADOS POR OTRAS COMPLICACIONES MATERNAS DEL EMBARAZO	0	0	0	0	0	0	12	12	7,7
2	I219 - INFARTO AGUDO DEL MIOCARDIO, SIN OTRA ESPECIFICACION	0	0	0	0	1	10	0	11	7,1
3	J449 - ENFERMEDAD PULMONAR OBSTRUCTIVA CRONICA, NO ESPECIFICADA	0	0	0	0	0	3	0	3	1,9
4	C169 - TUMOR MALIGNO DEL ESTOMAGO, PARTE NO ESPECIFICADA	0	0	0	0	2	1	0	3	1,9
5	I64X - ACCIDENTE VASCULAR ENCEFALICO AGUDO, NO ESPECIFICADO COMO HEMORRAGICO O ISQUEMICO	0	0	0	0	0	2	0	2	1,3
6	C859 - LINFOMA NO HODGKIN, NO ESPECIFICADO	0	0	0	0	0	2	0	2	1,3
7	C349 - TUMOR MALIGNO DE LOS BRONQUIOS O DEL PULMON, PARTE NO ESPECIFICADA	0	0	0	0	0	2	0	2	1,3
8	E46X - DESNUTRICION PROTEICOALORICA , NO ESPECIFICADA	1	0	0	0	0	1	0	2	1,3
9	I619 - HEMORRAGIA INTRAENCEFALICA, NO ESPECIFICADA	0	0	0	0	0	2	0	2	1,3
10	J684 - AFECCIONES RESPIRATORIAS CRONICAS DEBIDAS A INHALACION DE GASES, HUMOS, VAPORES Y SUSTANCIAS QUIMICAS	0	0	0	0	0	2	0	2	1,3
	Subtotal	1	0	0	0	3	25	12	41	
	Resto de causas	3	1	0	8	2	23	1	38	



**DIEZ PRIMERAS CAUSAS DE MORTALIDAD FETAL Y NO FETAL, SEGÚN MUNICIPIO DE RESIDENCIA
DEPARTAMENTO DE NARIÑO - AÑO 2018 (Último dato oficial)**

Fuente: DANE - Estadísticas Vitales, Subdirección de Salud Pública, Oficina de Epidemiología

No.	Municipio - Causa	Menor de 1 año	De 1 a 4 años	5 - 14 años	15 - 44 años	45 - 59 años	60 y mas años	No definido	Total	Tasa por cada 10,000
	52224 - Cuaspud	1	0	0	3	4	31	8	47	51,1
1	P018 - FETO Y RECIEN NACIDO AFECTADOS POR OTRAS COMPLICACIONES MATERNAS DEL EMBARAZO	0	0	0	0	0	0	8	8	8,7
2	J449 - ENFERMEDAD PULMONAR OBSTRUCTIVA CRONICA, NO ESPECIFICADA	0	0	0	0	0	4	0	4	4,3
3	I219 - INFARTO AGUDO DEL MIOCARDIO, SIN OTRA ESPECIFICACION	0	0	0	0	0	4	0	4	4,3
4	I110 - ENFERMEDAD CARDIACA HIPERTENSIVA CON INSUFICIENCIA CARDIACA (CONGESTIVA)	0	0	0	0	0	3	0	3	3,3
5	K922 - HEMORRAGIA GASTROINTESTINAL, NO ESPECIFICADA	0	0	0	0	0	1	0	1	1,1
6	W174 - OTRAS CAIDAS DE UN NIVEL A OTRO: CALLES Y CARRETERAS	0	0	0	0	1	0	0	1	1,1
7	V224 - MOTOCICLISTA LESIONADO POR COLISION CON VEHICULO DE MOTOR DE DOS O TRES RUEDAS: CONDUCTOR LESIONADO EN ACCIDENTE DE TRANSITO	0	0	0	1	0	0	0	1	1,1
8	E43X - DESNUTRICION PROTEICOALORICA SEVERA, NO ESPECIFICADA	0	0	0	0	0	1	0	1	1,1
9	E116 - DIABETES MELLITUS NO INSULINODEPENDIENTE CON OTRAS COMPLICACIONES ESPECIFICADAS	0	0	0	0	0	1	0	1	1,1
10	E878 - OTROS TRASTORNOS DEL EQUILIBRIO DE LOS ELECTROLITOS Y DE LOS LIQUIDOS, NO CLASIFICADOS EN OTRA PARTE	0	0	0	0	0	1	0	1	1,1
	Subtotal	0	0	0	1	1	15	8	25	
	Resto de causas	1	0	0	2	3	16	0	22	
No.	Municipio - Causa	Menor de 1 año	De 1 a 4 años	5 - 14 años	15 - 44 años	45 - 59 años	60 y mas años	No definido	Total	Tasa por cada 10,000
	52227 - Cumbal	2	1	1	23	10	141	30	208	56,4
1	I219 - INFARTO AGUDO DEL MIOCARDIO, SIN OTRA ESPECIFICACION	0	0	0	2	0	36	0	38	10,3
2	P018 - FETO Y RECIEN NACIDO AFECTADOS POR OTRAS COMPLICACIONES MATERNAS DEL EMBARAZO	0	0	0	0	0	0	27	27	7,3
3	J449 - ENFERMEDAD PULMONAR OBSTRUCTIVA CRONICA, NO ESPECIFICADA	0	0	0	0	0	14	0	14	3,8
4	R98X - MUERTE SIN ASISTENCIA	0	0	0	0	1	11	0	12	3,3
5	C169 - TUMOR MALIGNO DEL ESTOMAGO, PARTE NO ESPECIFICADA	0	0	0	1	2	5	0	8	2,2
6	C61X - TUMOR MALIGNO DE LA PROSTATA	0	0	0	0	0	4	0	4	1,1
7	J189 - NEUMONIA, NO ESPECIFICADA	0	0	0	0	0	4	0	4	1,1
8	I619 - HEMORRAGIA INTRAENCEFALICA, NO ESPECIFICADA	0	0	0	0	0	3	0	3	0,8
9	E46X - DESNUTRICION PROTEICOALORICA , NO ESPECIFICADA	0	0	0	0	0	3	0	3	0,8
10	M069 - ARTRITIS REUMATOIDE, NO ESPECIFICADA	0	0	0	0	0	2	0	2	0,5
	Subtotal	0	0	0	3	3	82	27	115	
	Resto de causas	2	1	1	20	7	59	3	93	



**DIEZ PRIMERAS CAUSAS DE MORTALIDAD FETAL Y NO FETAL, SEGÚN MUNICIPIO DE RESIDENCIA
DEPARTAMENTO DE NARIÑO - AÑO 2018 (Último dato oficial)**

Fuente: DANE - Estadísticas Vitales, Subdirección de Salud Pública, Oficina de Epidemiología

No.	Municipio - Causa	Menor de 1 año	De 1 a 4 años	5 - 14 años	15 - 44 años	45 - 59 años	60 y mas años	No definido	Total	Tasa por cada 10,000
	52233 - Cumbitara	0	0	0	5	8	19	2	34	57,2
1	I219 - INFARTO AGUDO DEL MIOCARDIO, SIN OTRA ESPECIFICACION	0	0	0	0	1	4	0	5	8,4
2	R98X - MUERTE SIN ASISTENCIA	0	0	0	1	2	0	0	3	5,0
3	V892 - PERSONA LESIONADA EN ACCIDENTE DE TRANSITO, DE VEHICULO DE MOTOR NO ESPECIFICADO	0	0	0	0	1	2	0	3	5,0
4	I10X - HIPERTENSION ESENCIAL (PRIMARIA)	0	0	0	0	0	2	0	2	3,4
5	I64X - ACCIDENTE VASCULAR ENCEFALICO AGUDO, NO ESPECIFICADO COMO HEMORRAGICO O ISQUEMICO	0	0	0	0	0	2	0	2	3,4
6	X954 - AGRESION CON DISPARO DE OTRAS ARMAS DE FUEGO, Y LAS NO ESPECIFICADAS: CALLES Y CARRETERAS	0	0	0	1	0	0	0	1	1,7
7	C349 - TUMOR MALIGNO DE LOS BRONQUIOS O DEL PULMON, PARTE NO ESPECIFICADA	0	0	0	0	0	1	0	1	1,7
8	C61X - TUMOR MALIGNO DE LA PROSTATA	0	0	0	0	1	0	0	1	1,7
9	E141 - DIABETES MELLITUS, NO ESPECIFICADA CON CETOACIDOSIS	0	0	0	0	0	1	0	1	1,7
10	V694 - CONDUCTOR DE VEHICULO DE TRANSPORTE PESADO LESIONADO POR COLISION CON OTROS VEHICULOS DE MOTOR, Y CON LOS NO ESPECIFICADOS, EN ACCIDENTE DE TRANSITO	0	0	0	0	1	0	0	1	1,7
	Subtotal	0	0	0	2	6	12	0	20	
	Resto de causas	0	0	0	3	2	7	2	14	
No.	Municipio - Causa	Menor de 1 año	De 1 a 4 años	5 - 14 años	15 - 44 años	45 - 59 años	60 y mas años	No definido	Total	Tasa por cada 10,000
	52250 - El Charco	3	2	1	17	13	17	5	58	25,8
1	R98X - MUERTE SIN ASISTENCIA	0	0	0	11	3	5	0	19	8,4
2	X959 - AGRESION CON DISPARO DE OTRAS ARMAS DE FUEGO, Y LAS NO ESPECIFICADAS: LUGAR NO ESPECIFICADO	0	0	0	2	1	0	0	3	1,3
3	R99X - OTRAS CAUSAS MAL DEFINIDAS Y LAS NO ESPECIFICADAS DE MORTALIDAD	0	0	0	0	2	0	0	2	0,9
4	I219 - INFARTO AGUDO DEL MIOCARDIO, SIN OTRA ESPECIFICACION	0	0	0	0	0	2	0	2	0,9
5	C169 - TUMOR MALIGNO DEL ESTOMAGO, PARTE NO ESPECIFICADA	0	0	0	0	2	0	0	2	0,9
6	Q000 - ANENCEFALIA	0	0	0	0	0	0	1	1	0,4
7	E43X - DESNUTRICION PROTEICOALORICA SEVERA, NO ESPECIFICADA	0	1	0	0	0	0	0	1	0,4
8	X934 - AGRESION CON DISPARO DE ARMA CORTA: CALLES Y CARRETERAS	0	0	0	1	0	0	0	1	0,4
9	E46X - DESNUTRICION PROTEICOALORICA , NO ESPECIFICADA	0	0	0	0	0	1	0	1	0,4
10	P072 - INMATURIDAD EXTREMA	1	0	0	0	0	0	0	1	0,4
	Subtotal	1	1	0	14	8	8	1	33	
	Resto de causas	2	1	1	3	5	9	4	25	



**DIEZ PRIMERAS CAUSAS DE MORTALIDAD FETAL Y NO FETAL, SEGÚN MUNICIPIO DE RESIDENCIA
DEPARTAMENTO DE NARIÑO - AÑO 2018 (Último dato oficial)**

Fuente: DANE - Estadísticas Vitales, Subdirección de Salud Pública, Oficina de Epidemiología

No.	Municipio - Causa	Menor de 1 año	De 1 a 4 años	5 - 14 años	15 - 44 años	45 - 59 años	60 y mas años	No definido	Total	Tasa por cada 10,000
	52254 - El Peñol	1	0	0	7	4	21	1	34	45,7
1	I219 - INFARTO AGUDO DEL MIOCARDIO, SIN OTRA ESPECIFICACION	0	0	0	0	0	3	0	3	4,0
2	I678 - OTRAS ENFERMEDADES CEREBROVASCULARES ESPECIFICADAS	0	0	0	0	1	1	0	2	2,7
3	I64X - ACCIDENTE VASCULAR ENCEFALICO AGUDO, NO ESPECIFICADO COMO HEMORRAGICO O ISQUEMICO	0	0	0	0	0	2	0	2	2,7
4	C539 - TUMOR MALIGNO DEL CUELLO DEL UTERO, SIN OTRA ESPECIFICACION	0	0	0	0	0	2	0	2	2,7
5	G809 - PARALISIS CEREBRAL INFANTIL, SIN OTRA ESPECIFICACION	0	0	0	2	0	0	0	2	2,7
6	X954 - AGRESION CON DISPARO DE OTRAS ARMAS DE FUEGO, Y LAS NO ESPECIFICADAS: CALLES Y CARRETERAS	0	0	0	1	0	0	0	1	1,3
7	I743 - EMBOLIA Y TROMBOSIS DE ARTERIAS DE LOS MIEMBROS INFERIORES	0	0	0	0	0	1	0	1	1,3
8	C509 - TUMOR MALIGNO DE LA MAMA, PARTE NO ESPECIFICADA	0	0	0	1	0	0	0	1	1,3
9	C73X - TUMOR MALIGNO DE LA GLANDULA TIROIDES	0	0	0	0	0	1	0	1	1,3
10	V892 - PERSONA LESIONADA EN ACCIDENTE DE TRANSITO, DE VEHICULO DE MOTOR NO ESPECIFICADO	0	0	0	0	1	0	0	1	1,3
	Subtotal	0	0	0	4	2	10	0	16	
	Resto de causas	1	0	0	3	2	11	1	18	
No.	Municipio - Causa	Menor de 1 año	De 1 a 4 años	5 - 14 años	15 - 44 años	45 - 59 años	60 y mas años	No definido	Total	Tasa por cada 10,000
	52256 - El Rosario	1	0	0	17	5	20	2	45	36,6
1	X954 - AGRESION CON DISPARO DE OTRAS ARMAS DE FUEGO, Y LAS NO ESPECIFICADAS: CALLES Y CARRETERAS	0	0	0	9	1	0	0	10	8,1
2	R98X - MUERTE SIN ASISTENCIA	0	0	0	0	3	3	0	6	4,9
3	I219 - INFARTO AGUDO DEL MIOCARDIO, SIN OTRA ESPECIFICACION	0	0	0	0	0	5	0	5	4,1
4	X959 - AGRESION CON DISPARO DE OTRAS ARMAS DE FUEGO, Y LAS NO ESPECIFICADAS: LUGAR NO ESPECIFICADO	0	0	0	2	1	0	0	3	2,4
5	I10X - HIPERTENSION ESENCIAL (PRIMARIA)	0	0	0	0	0	2	0	2	1,6
6	N390 - INFECCION DE VIAS URINARIAS, SITIO NO ESPECIFICADO	0	0	0	0	0	2	0	2	1,6
7	P018 - FETO Y RECIEN NACIDO AFECTADOS POR OTRAS COMPLICACIONES MATERNAS DEL EMBARAZO	0	0	0	0	0	0	2	2	1,6
8	X950 - AGRESION CON DISPARO DE OTRAS ARMAS DE FUEGO, Y LAS NO ESPECIFICADAS: VIVIENDA	0	0	0	1	0	0	0	1	0,8
9	J849 - ENFERMEDAD PULMONAR INTERSTICIAL, NO ESPECIFICADA	1	0	0	0	0	0	0	1	0,8
10	E142 - DIABETES MELLITUS, NO ESPECIFICADA CON COMPLICACIONES RENALES	0	0	0	0	0	1	0	1	0,8
	Subtotal	1	0	0	12	5	13	2	33	
	Resto de causas	0	0	0	5	0	7	0	12	



**DIEZ PRIMERAS CAUSAS DE MORTALIDAD FETAL Y NO FETAL, SEGÚN MUNICIPIO DE RESIDENCIA
DEPARTAMENTO DE NARIÑO - AÑO 2018 (Último dato oficial)**

Fuente: DANE - Estadísticas Vitales, Subdirección de Salud Pública, Oficina de Epidemiología

No.	Municipio - Causa	Menor de 1 año	De 1 a 4 años	5 - 14 años	15 - 44 años	45 - 59 años	60 y mas años	No definido	Total	Tasa por cada 10,000
	52258 - El Tablón De Gómez	1	0	0	9	7	43	14	74	51,6
1	R98X - MUERTE SIN ASISTENCIA	0	0	0	0	1	10	0	11	7,7
2	P018 - FETO Y RECIEN NACIDO AFECTADOS POR OTRAS COMPLICACIONES MATERNAS DEL EMBARAZO	0	0	0	0	0	0	11	11	7,7
3	I219 - INFARTO AGUDO DEL MIOCARDIO, SIN OTRA ESPECIFICACION	0	0	0	0	1	5	0	6	4,2
4	I10X - HIPERTENSION ESENCIAL (PRIMARIA)	0	0	0	0	0	5	0	5	3,5
5	K746 - OTRAS CIRROSIS DEL HIGADO Y LA NO ESPECIFICADAS	0	0	0	1	1	1	0	3	2,1
6	I110 - ENFERMEDAD CARDIACA HIPERTENSIVA CON INSUFICIENCIA CARDIACA (CONGESTIVA)	0	0	0	0	0	3	0	3	2,1
7	X954 - AGRESION CON DISPARO DE OTRAS ARMAS DE FUEGO, Y LAS NO ESPECIFICADAS: CALLES Y CARRETERAS	0	0	0	2	0	0	0	2	1,4
8	C61X - TUMOR MALIGNO DE LA PROSTATA	0	0	0	0	0	2	0	2	1,4
9	C169 - TUMOR MALIGNO DEL ESTOMAGO, PARTE NO ESPECIFICADA	0	0	0	0	1	1	0	2	1,4
10	N179 - INSUFICIENCIA RENAL AGUDA, NO ESPECIFICADA	0	0	0	0	1	0	0	1	0,7
	Subtotal	0	0	0	3	5	27	11	46	
	Resto de causas	1	0	0	6	2	16	3	28	
No.	Municipio - Causa	Menor de 1 año	De 1 a 4 años	5 - 14 años	15 - 44 años	45 - 59 años	60 y mas años	No definido	Total	Tasa por cada 10,000
	52260 - El Tambo	0	0	0	8	4	81	13	106	74,2
1	I219 - INFARTO AGUDO DEL MIOCARDIO, SIN OTRA ESPECIFICACION	0	0	0	1	1	16	0	18	12,6
2	P018 - FETO Y RECIEN NACIDO AFECTADOS POR OTRAS COMPLICACIONES MATERNAS DEL EMBARAZO	0	0	0	0	0	0	12	12	8,4
3	J449 - ENFERMEDAD PULMONAR OBSTRUCTIVA CRONICA, NO ESPECIFICADA	0	0	0	0	0	9	0	9	6,3
4	I694 - SECUELAS DE ENFERMEDAD CEREBROVASCULAR, NO ESPECIFICADA COMO HEMORRAGICA U OCLUSIVA	0	0	0	0	0	5	0	5	3,5
5	C61X - TUMOR MALIGNO DE LA PROSTATA	0	0	0	0	0	5	0	5	3,5
6	J159 - NEUMONIA BACTERIANA, NO ESPECIFICADA	0	0	0	0	0	3	0	3	2,1
7	I110 - ENFERMEDAD CARDIACA HIPERTENSIVA CON INSUFICIENCIA CARDIACA (CONGESTIVA)	0	0	0	0	0	3	0	3	2,1
8	I119 - ENFERMEDAD CARDIACA HIPERTENSIVA SIN INSUFICIENCIA CARDIACA (CONGESTIVA)	0	0	0	0	0	3	0	3	2,1
9	I639 - INFARTO CEREBRAL, NO ESPECIFICADO	0	0	0	0	0	3	0	3	2,1
10	K830 - COLANGITIS	0	0	0	0	0	2	0	2	1,4
	Subtotal	0	0	0	1	1	49	12	63	
	Resto de causas	0	0	0	7	3	32	1	43	



**DIEZ PRIMERAS CAUSAS DE MORTALIDAD FETAL Y NO FETAL, SEGÚN MUNICIPIO DE RESIDENCIA
DEPARTAMENTO DE NARIÑO - AÑO 2018 (Último dato oficial)**

Fuente: DANE - Estadísticas Vitales, Subdirección de Salud Pública, Oficina de Epidemiología

No.	Municipio - Causa	Menor de 1 año	De 1 a 4 años	5 - 14 años	15 - 44 años	45 - 59 años	60 y mas años	No definido	Total	Tasa por cada 10,000
	52520 - Francisco Pizarro	1	0	0	6	2	19	0	28	19,7
1	I110 - ENFERMEDAD CARDIACA HIPERTENSIVA CON INSUFICIENCIA CARDIACA (CONGESTIVA)	0	0	0	0	0	2	0	2	1,4
2	R98X - MUERTE SIN ASISTENCIA	0	0	0	1	0	1	0	2	1,4
3	X958 - AGRESION CON DISPARO DE OTRAS ARMAS DE FUEGO, Y LAS NO ESPECIFICADAS: OTRO LUGAR ESPECIFICADO	0	0	0	1	1	0	0	2	1,4
4	K566 - OTRAS OBSTRUCCIONES INTESTINALES Y LAS NO ESPECIFICADAS	0	0	0	0	1	0	0	1	0,7
5	I693 - SECUELAS DE INFARTO CEREBRAL	0	0	0	0	0	1	0	1	0,7
6	C165 - TUMOR MALIGNO DE LA CURVATURA MENOR DEL ESTOMAGO, SIN OTRA ESPECIFICACION	0	0	0	0	0	1	0	1	0,7
7	G409 - EPILEPSIA, TIPO NO ESPECIFICADO	0	0	0	1	0	0	0	1	0,7
8	J22X - INFECCION AGUDA NO ESPECIFICADA DE LAS VIAS RESPIRATORIAS INFERIORES	1	0	0	0	0	0	0	1	0,7
9	I10X - HIPERTENSION ESENCIAL (PRIMARIA)	0	0	0	0	0	1	0	1	0,7
10	R99X - OTRAS CAUSAS MAL DEFINIDAS Y LAS NO ESPECIFICADAS DE MORTALIDAD	0	0	0	0	0	1	0	1	0,7
	Subtotal	1	0	0	3	2	7	0	13	
	Resto de causas	0	0	0	3	0	12	0	15	
No.	Municipio - Causa	Menor de 1 año	De 1 a 4 años	5 - 14 años	15 - 44 años	45 - 59 años	60 y mas años	No definido	Total	Tasa por cada 10,000
	52287 - Funes	2	0	0	4	3	35	5	49	67,8
1	I219 - INFARTO AGUDO DEL MIOCARDIO, SIN OTRA ESPECIFICACION	0	0	0	0	0	8	0	8	11,1
2	I10X - HIPERTENSION ESENCIAL (PRIMARIA)	0	0	0	0	0	4	0	4	5,5
3	P018 - FETO Y RECIEN NACIDO AFECTADOS POR OTRAS COMPLICACIONES MATERNAS DEL EMBARAZO	0	0	0	0	0	0	4	4	5,5
4	I120 - ENFERMEDAD RENAL HIPERTENSIVA CON INSUFICIENCIA RENAL	0	0	0	0	0	3	0	3	4,2
5	E46X - DESNUTRICION PROTEICOALORICA , NO ESPECIFICADA	0	0	0	0	0	2	0	2	2,8
6	J449 - ENFERMEDAD PULMONAR OBSTRUCTIVA CRONICA, NO ESPECIFICADA	0	0	0	0	0	1	0	1	1,4
7	C159 - TUMOR MALIGNO DEL ESOFAGO, PARTE NO ESPECIFICADA	0	0	0	0	0	1	0	1	1,4
8	C227 - OTROS CARCINOMAS ESPECIFICADOS DEL HIGADO	0	0	0	0	0	1	0	1	1,4
9	D430 - TUMOR DE COMPORTAMIENTO INCIERTO O DESCONOCIDO DEL ENCEFALO, SUPRATENTORIAL	0	0	0	0	1	0	0	1	1,4
10	C539 - TUMOR MALIGNO DEL CUELLO DEL UTERO, SIN OTRA ESPECIFICACION	0	0	0	0	0	1	0	1	1,4
	Subtotal	0	0	0	0	1	21	4	26	
	Resto de causas	2	0	0	4	2	14	1	23	



**DIEZ PRIMERAS CAUSAS DE MORTALIDAD FETAL Y NO FETAL, SEGÚN MUNICIPIO DE RESIDENCIA
DEPARTAMENTO DE NARIÑO - AÑO 2018 (Último dato oficial)**

Fuente: DANE - Estadísticas Vitales, Subdirección de Salud Pública, Oficina de Epidemiología

No.	Municipio - Causa	Menor de 1 año	De 1 a 4 años	5 - 14 años	15 - 44 años	45 - 59 años	60 y mas años	No definido	Total	Tasa por cada 10,000
	52317 - Guachucal	2	2	0	13	11	87	15	130	66,8
1	I110 - ENFERMEDAD CARDIACA HIPERTENSIVA CON INSUFICIENCIA CARDIACA (CONGESTIVA)	0	0	0	0	0	17	0	17	8,7
2	P018 - FETO Y RECIEN NACIDO AFECTADOS POR OTRAS COMPLICACIONES MATERNAS DEL EMBARAZO	0	0	0	0	0	0	11	11	5,7
3	I219 - INFARTO AGUDO DEL MIOCARDIO, SIN OTRA ESPECIFICACION	0	0	0	0	0	7	0	7	3,6
4	V294 - CONDUCTOR DE MOTOCICLETA LESIONADO POR COLISION CON OTROS VEHICULO DE MOTOR, Y CON LOS NO ESPECIFICADOS, EN ACCIDENTE DE TRANSITO	0	0	0	5	0	0	0	5	2,6
5	J449 - ENFERMEDAD PULMONAR OBSTRUCTIVA CRONICA, NO ESPECIFICADA	0	0	0	0	0	5	0	5	2,6
6	C169 - TUMOR MALIGNO DEL ESTOMAGO, PARTE NO ESPECIFICADA	0	0	0	0	3	1	0	4	2,1
7	I10X - HIPERTENSION ESENCIAL (PRIMARIA)	0	0	0	0	0	3	0	3	1,5
8	I619 - HEMORRAGIA INTRAENCEFALICA, NO ESPECIFICADA	0	0	0	0	0	3	0	3	1,5
9	I64X - ACCIDENTE VASCULAR ENCEFALICO AGUDO, NO ESPECIFICADO COMO HEMORRAGICO O ISQUEMICO	0	0	0	0	1	2	0	3	1,5
10	C61X - TUMOR MALIGNO DE LA PROSTATA	0	0	0	0	0	2	0	2	1,0
	Subtotal	0	0	0	5	4	40	11	60	
	Resto de causas	2	2	0	8	7	47	4	70	
No.	Municipio - Causa	Menor de 1 año	De 1 a 4 años	5 - 14 años	15 - 44 años	45 - 59 años	60 y mas años	No definido	Total	Tasa por cada 10,000
	52320 - Guaitarilla	1	1	0	5	8	65	9	89	76,8
1	P018 - FETO Y RECIEN NACIDO AFECTADOS POR OTRAS COMPLICACIONES MATERNAS DEL EMBARAZO	0	0	0	0	0	0	7	7	6,0
2	R98X - MUERTE SIN ASISTENCIA	0	0	0	0	1	6	0	7	6,0
3	I219 - INFARTO AGUDO DEL MIOCARDIO, SIN OTRA ESPECIFICACION	0	0	0	0	0	7	0	7	6,0
4	J449 - ENFERMEDAD PULMONAR OBSTRUCTIVA CRONICA, NO ESPECIFICADA	0	0	0	0	0	3	0	3	2,6
5	R54X - SENILIDAD	0	0	0	0	0	3	0	3	2,6
6	I10X - HIPERTENSION ESENCIAL (PRIMARIA)	0	0	0	0	0	3	0	3	2,6
7	I110 - ENFERMEDAD CARDIACA HIPERTENSIVA CON INSUFICIENCIA CARDIACA (CONGESTIVA)	0	0	0	0	0	2	0	2	1,7
8	C169 - TUMOR MALIGNO DEL ESTOMAGO, PARTE NO ESPECIFICADA	0	0	0	0	0	2	0	2	1,7
9	C249 - TUMOR MALIGNO DE LAS VIAS BILIARES, PARTE NO ESPECIFICADA	0	0	0	0	0	2	0	2	1,7
10	E145 - DIABETES MELLITUS, NO ESPECIFICADA CON COMPLICACIONES CIRCULATORIAS PERIFERICAS	0	0	0	0	0	2	0	2	1,7
	Subtotal	0	0	0	0	1	30	7	38	
	Resto de causas	1	1	0	5	7	35	2	51	



**DIEZ PRIMERAS CAUSAS DE MORTALIDAD FETAL Y NO FETAL, SEGÚN MUNICIPIO DE RESIDENCIA
DEPARTAMENTO DE NARIÑO - AÑO 2018 (Último dato oficial)**

Fuente: DANE - Estadísticas Vitales, Subdirección de Salud Pública, Oficina de Epidemiología

No.	Municipio - Causa	Menor de 1 año	De 1 a 4 años	5 - 14 años	15 - 44 años	45 - 59 años	60 y mas años	No definido	Total	Tasa por cada 10,000
	52323 - Gualmatán	0	0	0	5	4	24	9	42	59,5
1	P018 - FETO Y RECIEN NACIDO AFECTADOS POR OTRAS COMPLICACIONES MATERNAS DEL EMBARAZO	0	0	0	0	0	0	7	7	9,9
2	P038 - FETO Y RECIEN NACIDO AFECTADOS POR OTRAS COMPLICACIONES ESPECIFICADAS DEL TRABAJO DE PARTO Y DEL PARTO	0	0	0	0	0	0	2	2	2,8
3	J441 - ENFERMEDAD PULMONAR OBSTRUCTIVA CRONICA CON EXACERBACION AGUDA, NO ESPECIFICADA	0	0	0	0	0	2	0	2	2,8
4	C719 - TUMOR MALIGNO DEL ENCEFALO, PARTE NO ESPECIFICADA	0	0	0	0	0	2	0	2	2,8
5	I10X - HIPERTENSION ESENCIAL (PRIMARIA)	0	0	0	0	0	2	0	2	2,8
6	I219 - INFARTO AGUDO DEL MIOCARDIO, SIN OTRA ESPECIFICACION	0	0	0	0	0	2	0	2	2,8
7	K254 - ULCERA GASTRICA CRONICA O NO ESPECIFICADA, CON HEMORRAGIA	0	0	0	0	0	1	0	1	1,4
8	I694 - SECUELAS DE ENFERMEDAD CEREBROVASCULAR, NO ESPECIFICADA COMO HEMORRAGICA U OCLUSIVA	0	0	0	0	0	1	0	1	1,4
9	N189 - INSUFICIENCIA RENAL CRONICA, NO ESPECIFICADA	0	0	0	0	0	1	0	1	1,4
10	E146 - DIABETES MELLITUS, NO ESPECIFICADA CON OTRAS COMPLICACIONES ESPECIFICADAS	0	0	0	0	0	1	0	1	1,4
	Subtotal	0	0	0	0	0	12	9	21	
	Resto de causas	0	0	0	5	4	12	0	21	
No.	Municipio - Causa	Menor de 1 año	De 1 a 4 años	5 - 14 años	15 - 44 años	45 - 59 años	60 y mas años	No definido	Total	Tasa por cada 10,000
	52352 - Iles	0	0	0	5	2	24	9	40	52,2
1	P018 - FETO Y RECIEN NACIDO AFECTADOS POR OTRAS COMPLICACIONES MATERNAS DEL EMBARAZO	0	0	0	0	0	0	8	8	10,4
2	I110 - ENFERMEDAD CARDIACA HIPERTENSIVA CON INSUFICIENCIA CARDIACA (CONGESTIVA)	0	0	0	0	0	4	0	4	5,2
3	J449 - ENFERMEDAD PULMONAR OBSTRUCTIVA CRONICA, NO ESPECIFICADA	0	0	0	0	0	3	0	3	3,9
4	N390 - INFECCION DE VIAS URINARIAS, SITIO NO ESPECIFICADO	0	0	0	0	0	2	0	2	2,6
5	C169 - TUMOR MALIGNO DEL ESTOMAGO, PARTE NO ESPECIFICADA	0	0	0	1	1	0	0	2	2,6
6	C161 - TUMOR MALIGNO DEL FUNDUS GASTRICO	0	0	0	0	0	2	0	2	2,6
7	I219 - INFARTO AGUDO DEL MIOCARDIO, SIN OTRA ESPECIFICACION	0	0	0	0	0	2	0	2	2,6
8	K550 - TRASTORNO VASCULAR AGUDO DE LOS INTESTINOS	0	0	0	0	0	1	0	1	1,3
9	X994 - AGRESION CON OBJETO CORTANTE: CALLES Y CARRETERAS	0	0	0	1	0	0	0	1	1,3
10	I10X - HIPERTENSION ESENCIAL (PRIMARIA)	0	0	0	0	0	1	0	1	1,3
	Subtotal	0	0	0	2	1	15	8	26	
	Resto de causas	0	0	0	3	1	9	1	14	



**DIEZ PRIMERAS CAUSAS DE MORTALIDAD FETAL Y NO FETAL, SEGÚN MUNICIPIO DE RESIDENCIA
DEPARTAMENTO DE NARIÑO - AÑO 2018 (Último dato oficial)**

Fuente: DANE - Estadísticas Vitales, Subdirección de Salud Pública, Oficina de Epidemiología

No.	Municipio - Causa	Menor de 1 año	De 1 a 4 años	5 - 14 años	15 - 44 años	45 - 59 años	60 y mas años	No definido	Total	Tasa por cada 10,000
	52354 - Imués	1	0	0	4	7	37	5	54	70,5
1	I10X - HIPERTENSION ESENCIAL (PRIMARIA)	0	0	0	0	0	4	0	4	5,2
2	I219 - INFARTO AGUDO DEL MIOCARDIO, SIN OTRA ESPECIFICACION	0	0	0	0	0	3	0	3	3,9
3	P018 - FETO Y RECIEN NACIDO AFECTADOS POR OTRAS COMPLICACIONES MATERNAS DEL EMBARAZO	0	0	0	0	0	0	3	3	3,9
4	J969 - INSUFICIENCIA RESPIRATORIA, NO ESPECIFICADA	0	0	0	0	0	2	0	2	2,6
5	C169 - TUMOR MALIGNO DEL ESTOMAGO, PARTE NO ESPECIFICADA	0	0	0	0	0	2	0	2	2,6
6	I110 - ENFERMEDAD CARDIACA HIPERTENSIVA CON INSUFICIENCIA CARDIACA (CONGESTIVA)	0	0	0	0	1	1	0	2	2,6
7	I694 - SECUELAS DE ENFERMEDAD CEREBROVASCULAR, NO ESPECIFICADA COMO HEMORRAGICA U OCLUSIVA	0	0	0	0	1	1	0	2	2,6
8	C480 - TUMOR MALIGNO DEL RETROPERITONEO	0	0	0	0	1	0	0	1	1,3
9	M321 - LUPUS ERITEMATOSO SISTEMICO CON COMPROMISO DE ORGANOS O SISTEMAS	0	0	0	1	0	0	0	1	1,3
10	C249 - TUMOR MALIGNO DE LAS VIAS BILIARES, PARTE NO ESPECIFICADA	0	0	0	0	0	1	0	1	1,3
	Subtotal	0	0	0	1	3	14	3	21	
	Resto de causas	1	0	0	3	4	23	2	33	
No.	Municipio - Causa	Menor de 1 año	De 1 a 4 años	5 - 14 años	15 - 44 años	45 - 59 años	60 y mas años	No definido	Total	Tasa por cada 10,000
	52356 - Ipiales	11	4	5	78	76	383	210	767	66,0
1	P018 - FETO Y RECIEN NACIDO AFECTADOS POR OTRAS COMPLICACIONES MATERNAS DEL EMBARAZO	0	0	0	0	0	0	192	192	16,5
2	I219 - INFARTO AGUDO DEL MIOCARDIO, SIN OTRA ESPECIFICACION	0	0	0	3	4	62	0	69	5,9
3	J449 - ENFERMEDAD PULMONAR OBSTRUCTIVA CRONICA, NO ESPECIFICADA	0	0	0	0	0	34	0	34	2,9
4	I110 - ENFERMEDAD CARDIACA HIPERTENSIVA CON INSUFICIENCIA CARDIACA (CONGESTIVA)	0	0	0	0	1	19	0	20	1,7
5	C169 - TUMOR MALIGNO DEL ESTOMAGO, PARTE NO ESPECIFICADA	0	0	0	0	5	11	0	16	1,4
6	J189 - NEUMONIA, NO ESPECIFICADA	0	0	0	1	1	10	0	12	1,0
7	I10X - HIPERTENSION ESENCIAL (PRIMARIA)	0	0	0	0	0	12	0	12	1,0
8	J440 - ENFERMEDAD PULMONAR OBSTRUCTIVA CRONICA CON INFECCION AGUDA DE LAS VIAS RESPIRATORIAS INFERIORES	0	0	0	0	0	10	0	10	0,9
9	C349 - TUMOR MALIGNO DE LOS BRONQUIOS O DEL PULMON, PARTE NO ESPECIFICADA	0	0	0	1	1	8	0	10	0,9
10	C189 - TUMOR MALIGNO DEL COLON, PARTE NO ESPECIFICADA	0	0	0	0	4	4	0	8	0,7
	Subtotal	0	0	0	5	16	170	192	383	
	Resto de causas	11	4	5	73	60	213	18	384	



**DIEZ PRIMERAS CAUSAS DE MORTALIDAD FETAL Y NO FETAL, SEGÚN MUNICIPIO DE RESIDENCIA
DEPARTAMENTO DE NARIÑO - AÑO 2018 (Último dato oficial)**

Fuente: DANE - Estadísticas Vitales, Subdirección de Salud Pública, Oficina de Epidemiología

No.	Municipio - Causa	Menor de 1 año	De 1 a 4 años	5 - 14 años	15 - 44 años	45 - 59 años	60 y mas años	No definido	Total	Tasa por cada 10,000
	52378 - La Cruz	2	0	0	16	8	86	21	133	70,9
1	I219 - INFARTO AGUDO DEL MIOCARDIO, SIN OTRA ESPECIFICACION	0	0	0	0	1	26	0	27	14,4
2	P018 - FETO Y RECIEN NACIDO AFECTADOS POR OTRAS COMPLICACIONES MATERNAS DEL EMBARAZO	0	0	0	0	0	0	17	17	9,1
3	C169 - TUMOR MALIGNO DEL ESTOMAGO, PARTE NO ESPECIFICADA	0	0	0	1	0	7	0	8	4,3
4	R99X - OTRAS CAUSAS MAL DEFINIDAS Y LAS NO ESPECIFICADAS DE MORTALIDAD	0	0	0	0	0	5	0	5	2,7
5	I269 - EMBOLIA PULMONAR SIN MENCION DE CORAZON PULMONAR AGUDO	0	0	0	0	0	4	0	4	2,1
6	J189 - NEUMONIA, NO ESPECIFICADA	0	0	0	0	0	3	0	3	1,6
7	R98X - MUERTE SIN ASISTENCIA	0	0	0	0	0	3	0	3	1,6
8	Q897 - MALFORMACIONES CONGENITAS MULTIPLES, NO CLASIFICADAS EN OTRA PARTE	0	0	0	1	0	0	2	3	1,6
9	J449 - ENFERMEDAD PULMONAR OBSTRUCTIVA CRONICA, NO ESPECIFICADA	0	0	0	0	0	3	0	3	1,6
10	I259 - ENFERMEDAD ISQUEMIA CRONICA DEL CORAZON, NO ESPECIFICADA	0	0	0	0	0	2	0	2	1,1
	Subtotal	0	0	0	2	1	53	19	75	
	Resto de causas	2	0	0	14	7	33	2	58	
No.	Municipio - Causa	Menor de 1 año	De 1 a 4 años	5 - 14 años	15 - 44 años	45 - 59 años	60 y mas años	No definido	Total	Tasa por cada 10,000
	52381 - La Florida	0	0	0	3	3	54	5	65	64,3
1	I219 - INFARTO AGUDO DEL MIOCARDIO, SIN OTRA ESPECIFICACION	0	0	0	0	0	6	0	6	5,9
2	P018 - FETO Y RECIEN NACIDO AFECTADOS POR OTRAS COMPLICACIONES MATERNAS DEL EMBARAZO	0	0	0	0	0	0	5	5	4,9
3	J449 - ENFERMEDAD PULMONAR OBSTRUCTIVA CRONICA, NO ESPECIFICADA	0	0	0	0	1	4	0	5	4,9
4	I110 - ENFERMEDAD CARDIACA HIPERTENSIVA CON INSUFICIENCIA CARDIACA (CONGESTIVA)	0	0	0	0	0	5	0	5	4,9
5	R570 - CHOQUE CARDIOGENICO	0	0	0	0	0	4	0	4	4,0
6	R98X - MUERTE SIN ASISTENCIA	0	0	0	0	0	4	0	4	4,0
7	E46X - DESNUTRICION PROTEICOALORICA , NO ESPECIFICADA	0	0	0	0	0	3	0	3	3,0
8	C169 - TUMOR MALIGNO DEL ESTOMAGO, PARTE NO ESPECIFICADA	0	0	0	0	0	3	0	3	3,0
9	E43X - DESNUTRICION PROTEICOALORICA SEVERA, NO ESPECIFICADA	0	0	0	0	0	2	0	2	2,0
10	C539 - TUMOR MALIGNO DEL CUELLO DEL UTERO, SIN OTRA ESPECIFICACION	0	0	0	0	0	2	0	2	2,0
	Subtotal	0	0	0	0	1	33	5	39	
	Resto de causas	0	0	0	3	2	21	0	26	



**DIEZ PRIMERAS CAUSAS DE MORTALIDAD FETAL Y NO FETAL, SEGÚN MUNICIPIO DE RESIDENCIA
DEPARTAMENTO DE NARIÑO - AÑO 2018 (Último dato oficial)**

Fuente: DANE - Estadísticas Vitales, Subdirección de Salud Pública, Oficina de Epidemiología

No.	Municipio - Causa	Menor de 1 año	De 1 a 4 años	5 - 14 años	15 - 44 años	45 - 59 años	60 y mas años	No definido	Total	Tasa por cada 10,000
	52385 - La Llanada	1	0	0	2	4	13	4	24	37,0
1	P018 - FETO Y RECIEN NACIDO AFECTADOS POR OTRAS COMPLICACIONES MATERNAS DEL EMBARAZO	0	0	0	0	0	0	4	4	6,2
2	I10X - HIPERTENSION ESENCIAL (PRIMARIA)	0	0	0	0	0	3	0	3	4,6
3	G409 - EPILEPSIA, TIPO NO ESPECIFICADO	0	0	0	1	1	0	0	2	3,1
4	J159 - NEUMONIA BACTERIANA, NO ESPECIFICADA	0	0	0	0	0	2	0	2	3,1
5	L039 - CELULITIS DE SITIO NO ESPECIFICADO	0	0	0	0	0	1	0	1	1,5
6	P243 - ASPIRACION NEONATAL DE LECHE Y ALIMENTO REGURGITADO	1	0	0	0	0	0	0	1	1,5
7	N189 - INSUFICIENCIA RENAL CRONICA, NO ESPECIFICADA	0	0	0	0	0	1	0	1	1,5
8	E117 - DIABETES MELLITUS NO INSULINODEPENDIENTE CON COMPLICACIONES MULTIPLES	0	0	0	0	1	0	0	1	1,5
9	E116 - DIABETES MELLITUS NO INSULINODEPENDIENTE CON OTRAS COMPLICACIONES ESPECIFICADAS	0	0	0	0	1	0	0	1	1,5
10	I498 - OTRAS ARRITMIAS CARDIACAS ESPECIFICADAS	0	0	0	1	0	0	0	1	1,5
	Subtotal	1	0	0	2	3	7	4	17	
	Resto de causas	0	0	0	0	1	6	0	7	
No.	Municipio - Causa	Menor de 1 año	De 1 a 4 años	5 - 14 años	15 - 44 años	45 - 59 años	60 y mas años	No definido	Total	Tasa por cada 10,000
	52390 - La Tola	2	1	1	6	0	7	0	17	22,9
1	R98X - MUERTE SIN ASISTENCIA	0	1	0	1	0	2	0	4	5,4
2	X959 - AGRESION CON DISPARO DE OTRAS ARMAS DE FUEGO, Y LAS NO ESPECIFICADAS: LUGAR NO ESPECIFICADO	0	0	0	1	0	1	0	2	2,7
3	I219 - INFARTO AGUDO DEL MIOCARDIO, SIN OTRA ESPECIFICACION	0	0	0	0	0	2	0	2	2,7
4	P220 - SINDROME DE DIFICULTAD RESPIRATORIA DEL RECIEN NACIDO	1	0	0	0	0	0	0	1	1,3
5	X954 - AGRESION CON DISPARO DE OTRAS ARMAS DE FUEGO, Y LAS NO ESPECIFICADAS: CALLES Y CARRETERAS	0	0	0	1	0	0	0	1	1,3
6	X689 - ENVENENAMIENTO AUTOINFLIGIDO INTENCIONALMENTE POR, Y EXPOSICION A PLAGUICIDAS: LUGAR NO ESPECIFICADO	0	0	0	0	0	1	0	1	1,3
7	I272 - OTRAS HIPERTENSIONES PULMONARES SECUNDARIAS	0	0	1	0	0	0	0	1	1,3
8	X955 - AGRESION CON DISPARO DE OTRAS ARMAS DE FUEGO, Y LAS NO ESPECIFICADAS: COMERCIO Y AREAS DE SERVICIO	0	0	0	1	0	0	0	1	1,3
9	Y187 - ENVENENAMIENTO POR, Y EXPOSICION A PLAGUICIDAS, DE INTENCION NO DETERMINADA: GRANJA	0	0	0	1	0	0	0	1	1,3
10	Q249 - MALFORMACION CONGENITA DEL CORAZON, NO ESPECIFICADA	1	0	0	0	0	0	0	1	1,3
	Subtotal	2	1	1	5	0	6	0	15	
	Resto de causas	0	0	0	1	0	1	0	2	



**DIEZ PRIMERAS CAUSAS DE MORTALIDAD FETAL Y NO FETAL, SEGÚN MUNICIPIO DE RESIDENCIA
DEPARTAMENTO DE NARIÑO - AÑO 2018 (Último dato oficial)**

Fuente: DANE - Estadísticas Vitales, Subdirección de Salud Pública, Oficina de Epidemiología

No.	Municipio - Causa	Menor de 1 año	De 1 a 4 años	5 - 14 años	15 - 44 años	45 - 59 años	60 y mas años	No definido	Total	Tasa por cada 10,000
	52399 - La Unión	2	0	3	15	21	144	70	255	80,0
1	P018 - FETO Y RECIEN NACIDO AFECTADOS POR OTRAS COMPLICACIONES MATERNAS DEL EMBARAZO	0	0	0	0	0	0	53	53	16,6
2	I219 - INFARTO AGUDO DEL MIOCARDIO, SIN OTRA ESPECIFICACION	0	0	0	0	1	16	0	17	5,3
3	J449 - ENFERMEDAD PULMONAR OBSTRUCTIVA CRONICA, NO ESPECIFICADA	0	0	0	0	0	10	0	10	3,1
4	J189 - NEUMONIA, NO ESPECIFICADA	0	0	0	0	1	6	0	7	2,2
5	C169 - TUMOR MALIGNO DEL ESTOMAGO, PARTE NO ESPECIFICADA	0	0	0	0	3	4	0	7	2,2
6	J159 - NEUMONIA BACTERIANA, NO ESPECIFICADA	0	0	0	2	0	4	0	6	1,9
7	J440 - ENFERMEDAD PULMONAR OBSTRUCTIVA CRONICA CON INFECCION AGUDA DE LAS VIAS RESPIRATORIAS INFERIORES	0	0	0	0	1	5	0	6	1,9
8	I619 - HEMORRAGIA INTRAENCEFALICA, NO ESPECIFICADA	0	0	0	0	1	4	0	5	1,6
9	X954 - AGRESION CON DISPARO DE OTRAS ARMAS DE FUEGO, Y LAS NO ESPECIFICADAS: CALLES Y CARRETERAS	0	0	0	3	1	0	0	4	1,3
10	I64X - ACCIDENTE VASCULAR ENCEFALICO AGUDO, NO ESPECIFICADO COMO HEMORRAGICO O ISQUEMICO	0	0	0	0	0	4	0	4	1,3
	Subtotal	0	0	0	5	8	53	53	119	
	Resto de causas	2	0	3	10	13	91	17	136	
No.	Municipio - Causa	Menor de 1 año	De 1 a 4 años	5 - 14 años	15 - 44 años	45 - 59 años	60 y mas años	No definido	Total	Tasa por cada 10,000
	52405 - Leiva	1	0	0	12	6	37	16	72	73,7
1	P018 - FETO Y RECIEN NACIDO AFECTADOS POR OTRAS COMPLICACIONES MATERNAS DEL EMBARAZO	0	0	0	0	0	0	15	15	15,4
2	I10X - HIPERTENSION ESENCIAL (PRIMARIA)	0	0	0	0	0	6	0	6	6,1
3	X959 - AGRESION CON DISPARO DE OTRAS ARMAS DE FUEGO, Y LAS NO ESPECIFICADAS: LUGAR NO ESPECIFICADO	0	0	0	3	0	1	0	4	4,1
4	I110 - ENFERMEDAD CARDIACA HIPERTENSIVA CON INSUFICIENCIA CARDIACA (CONGESTIVA)	0	0	0	0	0	4	0	4	4,1
5	X954 - AGRESION CON DISPARO DE OTRAS ARMAS DE FUEGO, Y LAS NO ESPECIFICADAS: CALLES Y CARRETERAS	0	0	0	3	0	0	0	3	3,1
6	R98X - MUERTE SIN ASISTENCIA	0	0	0	0	0	3	0	3	3,1
7	I251 - ENFERMEDAD ATROSCLEROTICA DEL CORAZON	0	0	0	0	1	2	0	3	3,1
8	C169 - TUMOR MALIGNO DEL ESTOMAGO, PARTE NO ESPECIFICADA	0	0	0	0	0	3	0	3	3,1
9	J449 - ENFERMEDAD PULMONAR OBSTRUCTIVA CRONICA, NO ESPECIFICADA	0	0	0	0	0	3	0	3	3,1
10	X700 - LESION AUTOINFLIGIDA INTENCIONALMENTE POR AHORCAMIENTO, ESTRANGULAMIENTO O SOFOCACION: VIVIENDA	0	0	0	1	1	0	0	2	2,0
	Subtotal	0	0	0	7	2	22	15	46	
	Resto de causas	1	0	0	5	4	15	1	26	



**DIEZ PRIMERAS CAUSAS DE MORTALIDAD FETAL Y NO FETAL, SEGÚN MUNICIPIO DE RESIDENCIA
DEPARTAMENTO DE NARIÑO - AÑO 2018 (Último dato oficial)**

Fuente: DANE - Estadísticas Vitales, Subdirección de Salud Pública, Oficina de Epidemiología

No.	Municipio - Causa	Menor de 1 año	De 1 a 4 años	5 - 14 años	15 - 44 años	45 - 59 años	60 y mas años	No definido	Total	Tasa por cada 10,000
	52411 - Linares	0	0	1	2	6	50	4	63	61,5
1	J449 - ENFERMEDAD PULMONAR OBSTRUCTIVA CRONICA, NO ESPECIFICADA	0	0	0	0	0	6	0	6	5,9
2	I219 - INFARTO AGUDO DEL MIOCARDIO, SIN OTRA ESPECIFICACION	0	0	0	0	1	5	0	6	5,9
3	P018 - FETO Y RECIEN NACIDO AFECTADOS POR OTRAS COMPLICACIONES MATERNAS DEL EMBARAZO	0	0	0	0	0	0	4	4	3,9
4	I64X - ACCIDENTE VASCULAR ENCEFALICO AGUDO, NO ESPECIFICADO COMO HEMORRAGICO O ISQUEMICO	0	0	0	0	0	3	0	3	2,9
5	L089 - INFECCION LOCAL DE LA PIEL Y DEL TEJIDO SUBCUTANEO, NO ESPECIFICADA	0	0	0	0	0	2	0	2	2,0
6	M623 - SINDROME DE INMOVILIDAD (PARAPLEJICO)	0	0	0	0	0	2	0	2	2,0
7	I120 - ENFERMEDAD RENAL HIPERTENSIVA CON INSUFICIENCIA RENAL	0	0	0	0	0	2	0	2	2,0
8	E46X - DESNUTRICION PROTEICOALORICA , NO ESPECIFICADA	0	0	0	0	1	1	0	2	2,0
9	J440 - ENFERMEDAD PULMONAR OBSTRUCTIVA CRONICA CON INFECCION AGUDA DE LAS VIAS RESPIRATORIAS INFERIORES	0	0	0	0	1	1	0	2	2,0
10	I10X - HIPERTENSION ESENCIAL (PRIMARIA)	0	0	0	0	0	2	0	2	2,0
	Subtotal	0	0	0	0	3	24	4	31	
	Resto de causas	0	0	1	2	3	26	0	32	
No.	Municipio - Causa	Menor de 1 año	De 1 a 4 años	5 - 14 años	15 - 44 años	45 - 59 años	60 y mas años	No definido	Total	Tasa por cada 10,000
	52418 - Los Andes	2	0	0	1	4	40	9	56	58,7
1	I219 - INFARTO AGUDO DEL MIOCARDIO, SIN OTRA ESPECIFICACION	0	0	0	0	0	8	0	8	8,4
2	P018 - FETO Y RECIEN NACIDO AFECTADOS POR OTRAS COMPLICACIONES MATERNAS DEL EMBARAZO	0	0	0	0	0	0	7	7	7,3
3	J440 - ENFERMEDAD PULMONAR OBSTRUCTIVA CRONICA CON INFECCION AGUDA DE LAS VIAS RESPIRATORIAS INFERIORES	0	0	0	0	0	3	0	3	3,1
4	I10X - HIPERTENSION ESENCIAL (PRIMARIA)	0	0	0	0	1	1	0	2	2,1
5	R98X - MUERTE SIN ASISTENCIA	0	0	0	0	0	2	0	2	2,1
6	I110 - ENFERMEDAD CARDIACA HIPERTENSIVA CON INSUFICIENCIA CARDIACA (CONGESTIVA)	0	0	0	0	0	2	0	2	2,1
7	I619 - HEMORRAGIA INTRAENCEFALICA, NO ESPECIFICADA	0	0	0	0	0	2	0	2	2,1
8	J849 - ENFERMEDAD PULMONAR INTERSTICIAL, NO ESPECIFICADA	0	0	0	1	0	0	0	1	1,0
9	Q793 - GASTROSQUISIS	1	0	0	0	0	0	0	1	1,0
10	P014 - FETO Y RECIEN NACIDO AFECTADOS POR EMBARAZO ECTOPICO	0	0	0	0	0	0	1	1	1,0
	Subtotal	1	0	0	1	1	18	8	29	
	Resto de causas	1	0	0	0	3	22	1	27	



**DIEZ PRIMERAS CAUSAS DE MORTALIDAD FETAL Y NO FETAL, SEGÚN MUNICIPIO DE RESIDENCIA
DEPARTAMENTO DE NARIÑO - AÑO 2018 (Último dato oficial)**

Fuente: DANE - Estadísticas Vitales, Subdirección de Salud Pública, Oficina de Epidemiología

No.	Municipio - Causa	Menor de 1 año	De 1 a 4 años	5 - 14 años	15 - 44 años	45 - 59 años	60 y mas años	No definido	Total	Tasa por cada 10,000
	52427 - Magüi	4	0	1	5	5	8	5	28	11,3
1	R98X - MUERTE SIN ASISTENCIA	0	0	0	1	3	4	0	8	3,2
2	X959 - AGRESION CON DISPARO DE OTRAS ARMAS DE FUEGO, Y LAS NO ESPECIFICADAS: LUGAR NO ESPECIFICADO	0	0	0	2	1	0	0	3	1,2
3	X958 - AGRESION CON DISPARO DE OTRAS ARMAS DE FUEGO, Y LAS NO ESPECIFICADAS: OTRO LUGAR ESPECIFICADO	0	0	0	2	0	0	0	2	0,8
4	P95X - MUERTE FETAL DE CAUSA NO ESPECIFICADA	0	0	0	0	0	0	1	1	0,4
5	I679 - ENFERMEDAD CEREBROVASCULAR, NO ESPECIFICADA	0	0	0	0	0	1	0	1	0,4
6	Q999 - ANOMALIA CROMOSOMICA, NO ESPECIFICADA	1	0	0	0	0	0	0	1	0,4
7	P014 - FETO Y RECIEN NACIDO AFECTADOS POR EMBARAZO ECTOPICO	0	0	0	0	0	0	1	1	0,4
8	P240 - ASPIRACION NEONATAL DE MECONIO	1	0	0	0	0	0	0	1	0,4
9	P018 - FETO Y RECIEN NACIDO AFECTADOS POR OTRAS COMPLICACIONES MATERNAS DEL EMBARAZO	0	0	0	0	0	0	1	1	0,4
10	Q210 - DEFECTO DEL TABIQUE VENTRICULAR	1	0	0	0	0	0	0	1	0,4
	Subtotal	3	0	0	5	4	5	3	20	
	Resto de causas	1	0	1	0	1	3	2	8	
No.	Municipio - Causa	Menor de 1 año	De 1 a 4 años	5 - 14 años	15 - 44 años	45 - 59 años	60 y mas años	No definido	Total	Tasa por cada 10,000
	52435 - Mallama	2	0	0	13	2	47	9	73	81,3
1	P018 - FETO Y RECIEN NACIDO AFECTADOS POR OTRAS COMPLICACIONES MATERNAS DEL EMBARAZO	0	0	0	0	0	0	7	7	7,8
2	J449 - ENFERMEDAD PULMONAR OBSTRUCTIVA CRONICA, NO ESPECIFICADA	0	0	0	0	1	6	0	7	7,8
3	I219 - INFARTO AGUDO DEL MIOCARDIO, SIN OTRA ESPECIFICACION	0	0	0	0	0	4	0	4	4,5
4	I10X - HIPERTENSION ESENCIAL (PRIMARIA)	0	0	0	0	0	4	0	4	4,5
5	I110 - ENFERMEDAD CARDIACA HIPERTENSIVA CON INSUFICIENCIA CARDIACA (CONGESTIVA)	0	0	0	0	0	4	0	4	4,5
6	X954 - AGRESION CON DISPARO DE OTRAS ARMAS DE FUEGO, Y LAS NO ESPECIFICADAS: CALLES Y CARRETERAS	0	0	0	4	0	0	0	4	4,5
7	I619 - HEMORRAGIA INTRAENCEFALICA, NO ESPECIFICADA	0	0	0	0	0	2	0	2	2,2
8	N189 - INSUFICIENCIA RENAL CRONICA, NO ESPECIFICADA	0	0	0	0	0	2	0	2	2,2
9	K830 - COLANGITIS	0	0	0	0	0	2	0	2	2,2
10	C679 - TUMOR MALIGNO DE LA VEJIGA URINARIA, PARTE NO ESPECIFICADA	0	0	0	0	0	2	0	2	2,2
	Subtotal	0	0	0	4	1	26	7	38	
	Resto de causas	2	0	0	9	1	21	2	35	



**DIEZ PRIMERAS CAUSAS DE MORTALIDAD FETAL Y NO FETAL, SEGÚN MUNICIPIO DE RESIDENCIA
DEPARTAMENTO DE NARIÑO - AÑO 2018 (Último dato oficial)**

Fuente: DANE - Estadísticas Vitales, Subdirección de Salud Pública, Oficina de Epidemiología

No.	Municipio - Causa	Menor de 1 año	De 1 a 4 años	5 - 14 años	15 - 44 años	45 - 59 años	60 y más años	No definido	Total	Tasa por cada 10,000
	52473 - Mosquera	1	1	1	2	1	9	1	16	13,4
1	R98X - MUERTE SIN ASISTENCIA	0	0	0	0	0	4	0	4	3,3
2	J440 - ENFERMEDAD PULMONAR OBSTRUCTIVA CRONICA CON INFECCION AGUDA DE LAS VIAS RESPIRATORIAS INFERIORES	0	0	0	0	0	1	0	1	0,8
3	Q039 - HIDROCEFALO CONGENITO, NO ESPECIFICADO	1	0	0	0	0	0	0	1	0,8
4	E117 - DIABETES MELLITUS NO INSULINODEPENDIENTE CON COMPLICACIONES MULTIPLES	0	0	0	0	0	1	0	1	0,8
5	B509 - PALUDISMO DEBIDO A PLASMODIUM FALCIPARUM, SIN OTRA ESPECIFICACION	0	0	0	0	0	1	0	1	0,8
6	G401 - EPILEPSIA Y SINDROMES EPILEPTICOS SINTOMATICOS RELACIONADOS CON LOCALIZACIONES (FOCALES) (PARCIALES) Y CON ATAQUES PARCIALES SIMPLES	0	0	0	1	0	0	0	1	0,8
7	P200 - HIPOXIA INTRAUTERINA NOTADA POR PRIMERA VEZ ANTES DEL INICIO DEL TRABAJO DE PARTO	0	0	0	0	0	0	1	1	0,8
8	I602 - HEMORRAGIA SUBARACNOIDEA DE ARTERIA COMUNICANTE ANTERIOR	0	0	0	0	0	1	0	1	0,8
9	Q909 - SINDROME DE DOWN, NO ESPECIFICADO	0	1	0	0	0	0	0	1	0,8
10	I639 - INFARTO CEREBRAL, NO ESPECIFICADO	0	0	0	0	1	0	0	1	0,8
	Subtotal	1	1	0	1	1	8	1	13	
	Resto de causas	0	0	1	1	0	1	0	3	
No.	Municipio - Causa	Menor de 1 año	De 1 a 4 años	5 - 14 años	15 - 44 años	45 - 59 años	60 y más años	No definido	Total	Tasa por cada 10,000
	52480 - Nariño	2	0	0	3	2	37	6	50	114,6
1	I219 - INFARTO AGUDO DEL MIOCARDIO, SIN OTRA ESPECIFICACION	0	0	0	0	1	5	0	6	13,7
2	P018 - FETO Y RECIEN NACIDO AFECTADOS POR OTRAS COMPLICACIONES MATERNAS DEL EMBARAZO	0	0	0	0	0	0	4	4	9,2
3	I110 - ENFERMEDAD CARDIACA HIPERTENSIVA CON INSUFICIENCIA CARDIACA (CONGESTIVA)	0	0	0	0	0	3	0	3	6,9
4	I132 - ENFERMEDAD CARDIORRENAL HIPERTENSIVA CON INSUFICIENCIA CARDIACA (CONGESTIVA) E INSUFICIENCIA RENAL	0	0	0	0	0	3	0	3	6,9
5	I619 - HEMORRAGIA INTRAENCEFALICA, NO ESPECIFICADA	0	0	0	1	0	1	0	2	4,6
6	J449 - ENFERMEDAD PULMONAR OBSTRUCTIVA CRONICA, NO ESPECIFICADA	0	0	0	0	0	2	0	2	4,6
7	C349 - TUMOR MALIGNO DE LOS BRONQUIOS O DEL PULMON, PARTE NO ESPECIFICADA	0	0	0	0	0	2	0	2	4,6
8	C169 - TUMOR MALIGNO DEL ESTOMAGO, PARTE NO ESPECIFICADA	0	0	0	0	0	2	0	2	4,6
9	C259 - TUMOR MALIGNO DEL PANCREAS, PARTE NO ESPECIFICADA	0	0	0	0	0	1	0	1	2,3
10	I64X - ACCIDENTE VASCULAR ENCEFALICO AGUDO, NO ESPECIFICADO COMO HEMORRAGICO O ISQUEMICO	0	0	0	0	1	0	0	1	2,3
	Subtotal	0	0	0	1	2	19	4	26	
	Resto de causas	2	0	0	2	0	18	2	24	



**DIEZ PRIMERAS CAUSAS DE MORTALIDAD FETAL Y NO FETAL, SEGÚN MUNICIPIO DE RESIDENCIA
DEPARTAMENTO DE NARIÑO - AÑO 2018 (Último dato oficial)**

Fuente: DANE - Estadísticas Vitales, Subdirección de Salud Pública, Oficina de Epidemiología

No.	Municipio - Causa	Menor de 1 año	De 1 a 4 años	5 - 14 años	15 - 44 años	45 - 59 años	60 y mas años	No definido	Total	Tasa por cada 10,000
	52490 - Olaya Herrera	6	2	1	29	8	20	5	71	28,0
1	R98X - MUERTE SIN ASISTENCIA	0	1	0	4	1	5	0	11	4,3
2	X954 - AGRESION CON DISPARO DE OTRAS ARMAS DE FUEGO, Y LAS NO ESPECIFICADAS: CALLES Y CARRETERAS	0	0	1	6	2	0	0	9	3,5
3	X959 - AGRESION CON DISPARO DE OTRAS ARMAS DE FUEGO, Y LAS NO ESPECIFICADAS: LUGAR NO ESPECIFICADO	0	0	0	5	0	0	0	5	2,0
4	I64X - ACCIDENTE VASCULAR ENCEFALICO AGUDO, NO ESPECIFICADO COMO HEMORRAGICO O ISQUEMICO	0	0	0	1	2	0	0	3	1,2
5	X958 - AGRESION CON DISPARO DE OTRAS ARMAS DE FUEGO, Y LAS NO ESPECIFICADAS: OTRO LUGAR ESPECIFICADO	0	0	0	3	0	0	0	3	1,2
6	X950 - AGRESION CON DISPARO DE OTRAS ARMAS DE FUEGO, Y LAS NO ESPECIFICADAS: VIVIENDA	0	0	0	2	0	0	0	2	0,8
7	X955 - AGRESION CON DISPARO DE OTRAS ARMAS DE FUEGO, Y LAS NO ESPECIFICADAS: COMERCIO Y AREAS DE SERVICIO	0	0	0	2	0	0	0	2	0,8
8	C169 - TUMOR MALIGNO DEL ESTOMAGO, PARTE NO ESPECIFICADA	0	0	0	0	0	2	0	2	0,8
9	I219 - INFARTO AGUDO DEL MIOCARDIO, SIN OTRA ESPECIFICACION	0	0	0	0	0	2	0	2	0,8
10	V949 - OTROS ACCIDENTES DE TRANSPORTE POR AGUA, Y LOS NO ESPECIFICADOS: VEHICULO ACUATICO NO ESPECIFICADO	0	0	0	1	1	0	0	2	0,8
	Subtotal	0	1	1	24	6	9	0	41	
	Resto de causas	6	1	0	5	2	11	5	30	
No.	Municipio - Causa	Menor de 1 año	De 1 a 4 años	5 - 14 años	15 - 44 años	45 - 59 años	60 y mas años	No definido	Total	Tasa por cada 10,000
	52506 - Ospina	1	0	0	3	0	16	5	25	35,2
1	I110 - ENFERMEDAD CARDIACA HIPERTENSIVA CON INSUFICIENCIA CARDIACA (CONGESTIVA)	0	0	0	0	0	5	0	5	7,0
2	P018 - FETO Y RECIEN NACIDO AFECTADOS POR OTRAS COMPLICACIONES MATERNAS DEL EMBARAZO	0	0	0	0	0	0	4	4	5,6
3	I219 - INFARTO AGUDO DEL MIOCARDIO, SIN OTRA ESPECIFICACION	0	0	0	0	0	3	0	3	4,2
4	G629 - POLINEUROPATIA, NO ESPECIFICADA	0	0	0	0	0	1	0	1	1,4
5	I120 - ENFERMEDAD RENAL HIPERTENSIVA CON INSUFICIENCIA RENAL	0	0	0	0	0	1	0	1	1,4
6	X998 - AGRESION CON OBJETO CORTANTE: OTRO LUGAR ESPECIFICADO	0	0	0	1	0	0	0	1	1,4
7	J81X - EDEMA PULMONAR	0	0	0	1	0	0	0	1	1,4
8	K439 - HERNIA VENTRAL SIN OBSTRUCCION NI GANGRENA	0	0	0	0	0	1	0	1	1,4
9	K566 - OTRAS OBSTRUCCIONES INTESTINALES Y LAS NO ESPECIFICADAS	0	0	0	0	0	1	0	1	1,4
10	K803 - CALCULO DE CONDUCTO BILIAR CON COLANGITIS	0	0	0	0	0	1	0	1	1,4
	Subtotal	0	0	0	2	0	13	4	19	
	Resto de causas	1	0	0	1	0	3	1	6	



**DIEZ PRIMERAS CAUSAS DE MORTALIDAD FETAL Y NO FETAL, SEGÚN MUNICIPIO DE RESIDENCIA
DEPARTAMENTO DE NARIÑO - AÑO 2018 (Último dato oficial)**

Fuente: DANE - Estadísticas Vitales, Subdirección de Salud Pública, Oficina de Epidemiología

No.	Municipio - Causa	Menor de 1 año	De 1 a 4 años	5 - 14 años	15 - 44 años	45 - 59 años	60 y mas años	No definido	Total	Tasa por cada 10,000
	52540 - Policarpa	1	0	0	26	10	23	14	74	74,8
1	R98X - MUERTE SIN ASISTENCIA	0	0	0	0	3	9	0	12	12,1
2	P018 - FETO Y RECIEN NACIDO AFECTADOS POR OTRAS COMPLICACIONES MATERNAS DEL EMBARAZO	0	0	0	0	0	0	12	12	12,1
3	X954 - AGRESION CON DISPARO DE OTRAS ARMAS DE FUEGO, Y LAS NO ESPECIFICADAS: CALLES Y CARRETERAS	0	0	0	9	1	0	0	10	10,1
4	X959 - AGRESION CON DISPARO DE OTRAS ARMAS DE FUEGO, Y LAS NO ESPECIFICADAS: LUGAR NO ESPECIFICADO	0	0	0	4	0	0	0	4	4,0
5	J449 - ENFERMEDAD PULMONAR OBSTRUCTIVA CRONICA, NO ESPECIFICADA	0	0	0	0	0	4	0	4	4,0
6	J440 - ENFERMEDAD PULMONAR OBSTRUCTIVA CRONICA CON INFECCION AGUDA DE LAS VIAS RESPIRATORIAS INFERIORES	0	0	0	0	0	2	0	2	2,0
7	I619 - HEMORRAGIA INTRAENCEFALICA, NO ESPECIFICADA	0	0	0	0	0	2	0	2	2,0
8	I219 - INFARTO AGUDO DEL MIOCARDIO, SIN OTRA ESPECIFICACION	0	0	0	0	0	2	0	2	2,0
9	C169 - TUMOR MALIGNO DEL ESTOMAGO, PARTE NO ESPECIFICADA	0	0	0	1	1	0	0	2	2,0
10	X919 - AGRESION POR AHORCAMIENTO, ESTRANGULAMIENTO Y SOFOCACION: LUGAR NO ESPECIFICADO	0	0	0	1	0	0	0	1	1,0
	Subtotal	0	0	0	15	5	19	12	51	
	Resto de causas	1	0	0	11	5	4	2	23	
No.	Municipio - Causa	Menor de 1 año	De 1 a 4 años	5 - 14 años	15 - 44 años	45 - 59 años	60 y mas años	No definido	Total	Tasa por cada 10,000
	52560 - Potosí	1	1	0	7	4	36	10	59	56,7
1	P018 - FETO Y RECIEN NACIDO AFECTADOS POR OTRAS COMPLICACIONES MATERNAS DEL EMBARAZO	0	0	0	0	0	0	8	8	7,7
2	I219 - INFARTO AGUDO DEL MIOCARDIO, SIN OTRA ESPECIFICACION	0	0	0	0	0	3	0	3	2,9
3	R98X - MUERTE SIN ASISTENCIA	0	0	0	0	0	3	0	3	2,9
4	I10X - HIPERTENSION ESENCIAL (PRIMARIA)	0	0	0	1	0	2	0	3	2,9
5	J449 - ENFERMEDAD PULMONAR OBSTRUCTIVA CRONICA, NO ESPECIFICADA	0	0	0	0	0	3	0	3	2,9
6	J189 - NEUMONIA, NO ESPECIFICADA	0	1	0	0	0	1	0	2	1,9
7	N189 - INSUFICIENCIA RENAL CRONICA, NO ESPECIFICADA	0	0	0	0	0	2	0	2	1,9
8	K830 - COLANGITIS	0	0	0	1	0	1	0	2	1,9
9	I110 - ENFERMEDAD CARDIACA HIPERTENSIVA CON INSUFICIENCIA CARDIACA (CONGESTIVA)	0	0	0	0	0	2	0	2	1,9
10	I120 - ENFERMEDAD RENAL HIPERTENSIVA CON INSUFICIENCIA RENAL	0	0	0	0	0	2	0	2	1,9
	Subtotal	0	1	0	2	0	19	8	30	
	Resto de causas	1	0	0	5	4	17	2	29	



**DIEZ PRIMERAS CAUSAS DE MORTALIDAD FETAL Y NO FETAL, SEGÚN MUNICIPIO DE RESIDENCIA
DEPARTAMENTO DE NARIÑO - AÑO 2018 (Último dato oficial)**

Fuente: DANE - Estadísticas Vitales, Subdirección de Salud Pública, Oficina de Epidemiología

No.	Municipio - Causa	Menor de 1 año	De 1 a 4 años	5 - 14 años	15 - 44 años	45 - 59 años	60 y mas años	No definido	Total	Tasa por cada 10,000
	52565 - Providencia	0	0	1	4	1	18	4	28	50,3
1	P018 - FETO Y RECIEN NACIDO AFECTADOS POR OTRAS COMPLICACIONES MATERNAS DEL EMBARAZO	0	0	0	0	0	0	3	3	5,4
2	I219 - INFARTO AGUDO DEL MIOCARDIO, SIN OTRA ESPECIFICACION	0	0	0	0	0	3	0	3	5,4
3	I10X - HIPERTENSION ESENCIAL (PRIMARIA)	0	0	0	0	0	2	0	2	3,6
4	X954 - AGRESION CON DISPARO DE OTRAS ARMAS DE FUEGO, Y LAS NO ESPECIFICADAS: CALLES Y CARRETERAS	0	0	0	2	0	0	0	2	3,6
5	R99X - OTRAS CAUSAS MAL DEFINIDAS Y LAS NO ESPECIFICADAS DE MORTALIDAD	0	0	0	0	0	2	0	2	3,6
6	I639 - INFARTO CEREBRAL, NO ESPECIFICADO	0	0	0	0	0	2	0	2	3,6
7	K703 - CIRROSIS HEPATICA ALCOHOLICA	0	0	0	0	1	0	0	1	1,8
8	J449 - ENFERMEDAD PULMONAR OBSTRUCTIVA CRONICA, NO ESPECIFICADA	0	0	0	0	0	1	0	1	1,8
9	I132 - ENFERMEDAD CARDIORRENAL HIPERTENSIVA CON INSUFICIENCIA CARDIACA (CONGESTIVA) E INSUFICIENCIA RENAL	0	0	0	0	0	1	0	1	1,8
10	E142 - DIABETES MELLITUS, NO ESPECIFICADA CON COMPLICACIONES RENALES	0	0	0	0	0	1	0	1	1,8
	Subtotal	0	0	0	2	1	12	3	18	
	Resto de causas	0	0	1	2	0	6	1	10	
No.	Municipio - Causa	Menor de 1 año	De 1 a 4 años	5 - 14 años	15 - 44 años	45 - 59 años	60 y mas años	No definido	Total	Tasa por cada 10,000
	52573 - Puerres	1	0	0	4	6	39	11	61	71,1
1	P018 - FETO Y RECIEN NACIDO AFECTADOS POR OTRAS COMPLICACIONES MATERNAS DEL EMBARAZO	0	0	0	0	0	0	10	10	11,7
2	I219 - INFARTO AGUDO DEL MIOCARDIO, SIN OTRA ESPECIFICACION	0	0	0	1	0	8	0	9	10,5
3	I249 - ENFERMEDAD ISQUEMICA AGUDA DEL CORAZON, NO ESPECIFICADA	0	0	0	0	0	3	0	3	3,5
4	J440 - ENFERMEDAD PULMONAR OBSTRUCTIVA CRONICA CON INFECCION AGUDA DE LAS VIAS RESPIRATORIAS INFERIORES	0	0	0	0	0	3	0	3	3,5
5	J441 - ENFERMEDAD PULMONAR OBSTRUCTIVA CRONICA CON EXACERBACION AGUDA, NO ESPECIFICADA	0	0	0	0	0	2	0	2	2,3
6	J449 - ENFERMEDAD PULMONAR OBSTRUCTIVA CRONICA, NO ESPECIFICADA	0	0	0	0	0	2	0	2	2,3
7	Y308 - CAIDA, SALTO O EMPUJON DESDE LUGAR ELEVADO, DE INTENCION NO DETERMINADA: OTRO LUGAR ESPECIFICADO	0	0	0	0	1	0	0	1	1,2
8	P020 - FETO Y RECIEN NACIDO AFECTADOS POR PLACENTA PREVIA	0	0	0	0	0	0	1	1	1,2
9	L031 - CELULITIS DE OTRAS PARTES DE LOS MIEMBROS	0	0	0	0	0	1	0	1	1,2
10	E115 - DIABETES MELLITUS NO INSULINODEPENDIENTE CON COMPLICACIONES CIRCULATORIAS PERIFERICAS	0	0	0	0	0	1	0	1	1,2
	Subtotal	0	0	0	1	1	20	11	33	
	Resto de causas	1	0	0	3	5	19	0	28	



**DIEZ PRIMERAS CAUSAS DE MORTALIDAD FETAL Y NO FETAL, SEGÚN MUNICIPIO DE RESIDENCIA
DEPARTAMENTO DE NARIÑO - AÑO 2018 (Último dato oficial)**

Fuente: DANE - Estadísticas Vitales, Subdirección de Salud Pública, Oficina de Epidemiología

No.	Municipio - Causa	Menor de 1 año	De 1 a 4 años	5 - 14 años	15 - 44 años	45 - 59 años	60 y más años	No definido	Total	Tasa por cada 10,000
	52585 - Pupiales	2	1	1	14	9	80	21	128	73,2
1	P018 - FETO Y RECIEN NACIDO AFECTADOS POR OTRAS COMPLICACIONES MATERNAS DEL EMBARAZO	0	0	0	0	0	0	20	20	11,4
2	I219 - INFARTO AGUDO DEL MIOCARDIO, SIN OTRA ESPECIFICACION	0	0	0	0	1	9	0	10	5,7
3	R98X - MUERTE SIN ASISTENCIA	0	0	0	0	1	4	0	5	2,9
4	X954 - AGRESION CON DISPARO DE OTRAS ARMAS DE FUEGO, Y LAS NO ESPECIFICADAS: CALLES Y CARRETERAS	0	0	0	2	3	0	0	5	2,9
5	I110 - ENFERMEDAD CARDIACA HIPERTENSIVA CON INSUFICIENCIA CARDIACA (CONGESTIVA)	0	0	0	0	0	4	0	4	2,3
6	C61X - TUMOR MALIGNO DE LA PROSTATA	0	0	0	0	0	4	0	4	2,3
7	I132 - ENFERMEDAD CARDIORRENAL HIPERTENSIVA CON INSUFICIENCIA CARDIACA (CONGESTIVA) E INSUFICIENCIA RENAL	0	0	0	0	0	3	0	3	1,7
8	X959 - AGRESION CON DISPARO DE OTRAS ARMAS DE FUEGO, Y LAS NO ESPECIFICADAS: LUGAR NO ESPECIFICADO	0	0	0	3	0	0	0	3	1,7
9	I639 - INFARTO CEREBRAL, NO ESPECIFICADO	0	1	0	0	0	2	0	3	1,7
10	K805 - CALCULO DE CONDUCTO BILIAR SIN COLANGITIS NI COLECISTITIS	0	0	0	0	0	2	0	2	1,1
	Subtotal	0	1	0	5	5	28	20	59	
	Resto de causas	2	0	1	9	4	52	1	69	
No.	Municipio - Causa	Menor de 1 año	De 1 a 4 años	5 - 14 años	15 - 44 años	45 - 59 años	60 y más años	No definido	Total	Tasa por cada 10,000
	52612 - Ricaurte	3	0	0	18	13	37	27	98	49,9
1	P018 - FETO Y RECIEN NACIDO AFECTADOS POR OTRAS COMPLICACIONES MATERNAS DEL EMBARAZO	0	0	0	0	0	0	21	21	10,7
2	I219 - INFARTO AGUDO DEL MIOCARDIO, SIN OTRA ESPECIFICACION	0	0	0	0	0	6	0	6	3,1
3	X954 - AGRESION CON DISPARO DE OTRAS ARMAS DE FUEGO, Y LAS NO ESPECIFICADAS: CALLES Y CARRETERAS	0	0	0	4	1	0	0	5	2,5
4	R98X - MUERTE SIN ASISTENCIA	0	0	0	0	2	2	0	4	2,0
5	X959 - AGRESION CON DISPARO DE OTRAS ARMAS DE FUEGO, Y LAS NO ESPECIFICADAS: LUGAR NO ESPECIFICADO	0	0	0	3	0	0	0	3	1,5
6	J189 - NEUMONIA, NO ESPECIFICADA	0	0	0	0	0	2	0	2	1,0
7	P200 - HIPOXIA INTRAUTERINA NOTADA POR PRIMERA VEZ ANTES DEL INICIO DEL TRABAJO DE PARTO	0	0	0	0	0	0	2	2	1,0
8	X950 - AGRESION CON DISPARO DE OTRAS ARMAS DE FUEGO, Y LAS NO ESPECIFICADAS: VIVIENDA	0	0	0	1	1	0	0	2	1,0
9	I10X - HIPERTENSION ESENCIAL (PRIMARIA)	0	0	0	0	0	2	0	2	1,0
10	C169 - TUMOR MALIGNO DEL ESTOMAGO, PARTE NO ESPECIFICADA	0	0	0	0	1	1	0	2	1,0
	Subtotal	0	0	0	8	5	13	23	49	
	Resto de causas	3	0	0	10	8	24	4	49	



**DIEZ PRIMERAS CAUSAS DE MORTALIDAD FETAL Y NO FETAL, SEGÚN MUNICIPIO DE RESIDENCIA
DEPARTAMENTO DE NARIÑO - AÑO 2018 (Último dato oficial)**

Fuente: DANE - Estadísticas Vitales, Subdirección de Salud Pública, Oficina de Epidemiología

No.	Municipio - Causa	Menor de 1 año	De 1 a 4 años	5 - 14 años	15 - 44 años	45 - 59 años	60 y mas años	No definido	Total	Tasa por cada 10,000
	52621 - Roberto Payán	1	1	4	10	0	10	2	28	22,1
1	I219 - INFARTO AGUDO DEL MIOCARDIO, SIN OTRA ESPECIFICACION	0	0	0	0	0	3	0	3	2,4
2	R99X - OTRAS CAUSAS MAL DEFINIDAS Y LAS NO ESPECIFICADAS DE MORTALIDAD	0	1	0	0	0	2	0	3	2,4
3	R98X - MUERTE SIN ASISTENCIA	0	0	0	2	0	1	0	3	2,4
4	X959 - AGRESION CON DISPARO DE OTRAS ARMAS DE FUEGO, Y LAS NO ESPECIFICADAS: LUGAR NO ESPECIFICADO	0	0	1	1	0	0	0	2	1,6
5	X689 - ENVENENAMIENTO AUTOINFLIGIDO INTENCIONALMENTE POR, Y EXPOSICION A PLAGUICIDAS: LUGAR NO ESPECIFICADO	0	0	1	1	0	0	0	2	1,6
6	Q249 - MALFORMACION CONGENITA DEL CORAZON, NO ESPECIFICADA	1	0	0	0	0	0	0	1	0,8
7	C189 - TUMOR MALIGNO DEL COLON, PARTE NO ESPECIFICADA	0	0	0	1	0	0	0	1	0,8
8	Y349 - EVENTO NO ESPECIFICADO, DE INTENCION NO DETERMINADA: LUGAR NO ESPECIFICADO	0	0	1	0	0	0	0	1	0,8
9	Q897 - MALFORMACIONES CONGENITAS MULTIPLES, NO CLASIFICADAS EN OTRA PARTE	0	0	0	0	0	0	1	1	0,8
10	E141 - DIABETES MELLITUS, NO ESPECIFICADA CON CETOACIDOSIS	0	0	0	0	0	1	0	1	0,8
	Subtotal	1	1	3	5	0	7	1	18	
	Resto de causas	0	0	1	5	0	3	1	10	
No.	Municipio - Causa	Menor de 1 año	De 1 a 4 años	5 - 14 años	15 - 44 años	45 - 59 años	60 y mas años	No definido	Total	Tasa por cada 10,000
	52678 - Samaniego	5	2	2	59	19	96	28	211	71,7
1	P018 - FETO Y RECIEN NACIDO AFECTADOS POR OTRAS COMPLICACIONES MATERNAS DEL EMBARAZO	0	0	0	0	0	0	25	25	8,5
2	R98X - MUERTE SIN ASISTENCIA	0	0	0	2	3	19	0	24	8,2
3	X954 - AGRESION CON DISPARO DE OTRAS ARMAS DE FUEGO, Y LAS NO ESPECIFICADAS: CALLES Y CARRETERAS	0	0	0	21	0	0	0	21	7,1
4	I219 - INFARTO AGUDO DEL MIOCARDIO, SIN OTRA ESPECIFICACION	0	0	0	0	1	11	0	12	4,1
5	X959 - AGRESION CON DISPARO DE OTRAS ARMAS DE FUEGO, Y LAS NO ESPECIFICADAS: LUGAR NO ESPECIFICADO	0	0	0	7	0	0	0	7	2,4
6	I110 - ENFERMEDAD CARDIACA HIPERTENSIVA CON INSUFICIENCIA CARDIACA (CONGESTIVA)	0	0	0	0	0	6	0	6	2,0
7	C169 - TUMOR MALIGNO DEL ESTOMAGO, PARTE NO ESPECIFICADA	0	0	0	1	1	3	0	5	1,7
8	C61X - TUMOR MALIGNO DE LA PROSTATA	0	0	0	0	0	4	0	4	1,4
9	X958 - AGRESION CON DISPARO DE OTRAS ARMAS DE FUEGO, Y LAS NO ESPECIFICADAS: OTRO LUGAR ESPECIFICADO	0	0	0	4	0	0	0	4	1,4
10	I10X - HIPERTENSION ESENCIAL (PRIMARIA)	0	0	0	0	0	4	0	4	1,4
	Subtotal	0	0	0	35	5	47	25	112	
	Resto de causas	5	2	2	24	14	49	3	99	



**DIEZ PRIMERAS CAUSAS DE MORTALIDAD FETAL Y NO FETAL, SEGÚN MUNICIPIO DE RESIDENCIA
DEPARTAMENTO DE NARIÑO - AÑO 2018 (Último dato oficial)**

Fuente: DANE - Estadísticas Vitales, Subdirección de Salud Pública, Oficina de Epidemiología

No.	Municipio - Causa	Menor de 1 año	De 1 a 4 años	5 - 14 años	15 - 44 años	45 - 59 años	60 y mas años	No definido	Total	Tasa por cada 10,000
	52685 - San Bernardo	0	0	2	4	4	29	5	44	47,8
1	P018 - FETO Y RECIEN NACIDO AFECTADOS POR OTRAS COMPLICACIONES MATERNAS DEL EMBARAZO	0	0	0	0	0	0	3	3	3,3
2	R98X - MUERTE SIN ASISTENCIA	0	0	0	1	0	2	0	3	3,3
3	C169 - TUMOR MALIGNO DEL ESTOMAGO, PARTE NO ESPECIFICADA	0	0	0	0	2	0	0	2	2,2
4	J449 - ENFERMEDAD PULMONAR OBSTRUCTIVA CRONICA, NO ESPECIFICADA	0	0	0	0	0	2	0	2	2,2
5	I219 - INFARTO AGUDO DEL MIOCARDIO, SIN OTRA ESPECIFICACION	0	0	0	0	0	2	0	2	2,2
6	I10X - HIPERTENSION ESENCIAL (PRIMARIA)	0	0	0	0	0	2	0	2	2,2
7	I694 - SECUELAS DE ENFERMEDAD CEREBROVASCULAR, NO ESPECIFICADA COMO HEMORRAGICA U OCLUSIVA	0	0	0	0	0	2	0	2	2,2
8	J841 - OTRAS ENFERMEDADES PULMONARES INTERSTICIALES CON FIBROSIS	0	0	0	0	1	0	0	1	1,1
9	E117 - DIABETES MELLITUS NO INSULINODEPENDIENTE CON COMPLICACIONES MULTIPLES	0	0	0	0	1	0	0	1	1,1
10	N40X - HIPERPLASIA DE LA PROSTATA	0	0	0	0	0	1	0	1	1,1
	Subtotal	0	0	0	1	4	11	3	19	
	Resto de causas	0	0	2	3	0	18	2	25	
No.	Municipio - Causa	Menor de 1 año	De 1 a 4 años	5 - 14 años	15 - 44 años	45 - 59 años	60 y mas años	No definido	Total	Tasa por cada 10,000
	52687 - San Lorenzo	0	0	1	13	6	58	16	94	50,9
1	I219 - INFARTO AGUDO DEL MIOCARDIO, SIN OTRA ESPECIFICACION	0	0	0	2	1	20	0	23	12,5
2	P018 - FETO Y RECIEN NACIDO AFECTADOS POR OTRAS COMPLICACIONES MATERNAS DEL EMBARAZO	0	0	0	0	0	0	12	12	6,5
3	C169 - TUMOR MALIGNO DEL ESTOMAGO, PARTE NO ESPECIFICADA	0	0	0	1	0	3	0	4	2,2
4	J440 - ENFERMEDAD PULMONAR OBSTRUCTIVA CRONICA CON INFECCION AGUDA DE LAS VIAS RESPIRATORIAS INFERIORES	0	0	0	0	0	3	0	3	1,6
5	C349 - TUMOR MALIGNO DE LOS BRONQUIOS O DEL PULMON, PARTE NO ESPECIFICADA	0	0	0	0	0	3	0	3	1,6
6	J449 - ENFERMEDAD PULMONAR OBSTRUCTIVA CRONICA, NO ESPECIFICADA	0	0	0	0	0	2	0	2	1,1
7	G409 - EPILEPSIA, TIPO NO ESPECIFICADO	0	0	0	1	1	0	0	2	1,1
8	I64X - ACCIDENTE VASCULAR ENCEFALICO AGUDO, NO ESPECIFICADO COMO HEMORRAGICO O ISQUEMICO	0	0	0	0	1	1	0	2	1,1
9	I340 - INSUFICIENCIA (DE LA VALVULA) MITRAL	0	0	0	0	0	2	0	2	1,1
10	I639 - INFARTO CEREBRAL, NO ESPECIFICADO	0	0	0	0	0	2	0	2	1,1
	Subtotal	0	0	0	4	3	36	12	55	
	Resto de causas	0	0	1	9	3	22	4	39	



**DIEZ PRIMERAS CAUSAS DE MORTALIDAD FETAL Y NO FETAL, SEGÚN MUNICIPIO DE RESIDENCIA
DEPARTAMENTO DE NARIÑO - AÑO 2018 (Último dato oficial)**

Fuente: DANE - Estadísticas Vitales, Subdirección de Salud Pública, Oficina de Epidemiología

No.	Municipio - Causa	Menor de 1 año	De 1 a 4 años	5 - 14 años	15 - 44 años	45 - 59 años	60 y mas años	No definido	Total	Tasa por cada 10,000
	52693 - San Pablo	0	0	1	7	4	85	24	121	78,6
1	P018 - FETO Y RECIEN NACIDO AFECTADOS POR OTRAS COMPLICACIONES MATERNAS DEL EMBARAZO	0	0	0	0	0	0	20	20	13,0
2	I219 - INFARTO AGUDO DEL MIOCARDIO, SIN OTRA ESPECIFICACION	0	0	0	0	1	18	0	19	12,3
3	C169 - TUMOR MALIGNO DEL ESTOMAGO, PARTE NO ESPECIFICADA	0	0	0	0	0	7	0	7	4,5
4	I110 - ENFERMEDAD CARDIACA HIPERTENSIVA CON INSUFICIENCIA CARDIACA (CONGESTIVA)	0	0	0	0	0	6	0	6	3,9
5	J449 - ENFERMEDAD PULMONAR OBSTRUCTIVA CRONICA, NO ESPECIFICADA	0	0	0	0	0	5	0	5	3,2
6	I64X - ACCIDENTE VASCULAR ENCEFALICO AGUDO, NO ESPECIFICADO COMO HEMORRAGICO O ISQUEMICO	0	0	0	0	0	3	0	3	1,9
7	I249 - ENFERMEDAD ISQUEMICA AGUDA DEL CORAZON, NO ESPECIFICADA	0	0	0	0	0	3	0	3	1,9
8	L899 - ÚLCERA DE DECÚBITO Y POR ÁREA DE PRESIÓN, NO ESPECIFICADA	0	0	0	0	1	1	0	2	1,3
9	C539 - TUMOR MALIGNO DEL CUELLO DEL UTERO, SIN OTRA ESPECIFICACION	0	0	0	0	0	2	0	2	1,3
10	J189 - NEUMONIA, NO ESPECIFICADA	0	0	0	0	0	2	0	2	1,3
	Subtotal	0	0	0	0	2	47	20	69	
	Resto de causas	0	0	1	7	2	38	4	52	
No.	Municipio - Causa	Menor de 1 año	De 1 a 4 años	5 - 14 años	15 - 44 años	45 - 59 años	60 y mas años	No definido	Total	Tasa por cada 10,000
	52683 - Sardoná	2	0	0	6	8	89	14	119	57,3
1	I219 - INFARTO AGUDO DEL MIOCARDIO, SIN OTRA ESPECIFICACION	0	0	0	1	1	23	0	25	12,0
2	P018 - FETO Y RECIEN NACIDO AFECTADOS POR OTRAS COMPLICACIONES MATERNAS DEL EMBARAZO	0	0	0	0	0	0	12	12	5,8
3	J189 - NEUMONIA, NO ESPECIFICADA	0	0	0	0	0	7	0	7	3,4
4	I110 - ENFERMEDAD CARDIACA HIPERTENSIVA CON INSUFICIENCIA CARDIACA (CONGESTIVA)	0	0	0	0	1	4	0	5	2,4
5	C169 - TUMOR MALIGNO DEL ESTOMAGO, PARTE NO ESPECIFICADA	0	0	0	0	1	3	0	4	1,9
6	J449 - ENFERMEDAD PULMONAR OBSTRUCTIVA CRONICA, NO ESPECIFICADA	0	0	0	0	0	3	0	3	1,4
7	J440 - ENFERMEDAD PULMONAR OBSTRUCTIVA CRONICA CON INFECCION AGUDA DE LAS VIAS RESPIRATORIAS INFERIORES	0	0	0	0	0	3	0	3	1,4
8	N390 - INFECCION DE VIAS URINARIAS, SITIO NO ESPECIFICADO	0	0	0	0	0	3	0	3	1,4
9	C189 - TUMOR MALIGNO DEL COLON, PARTE NO ESPECIFICADA	0	0	0	0	0	3	0	3	1,4
10	I694 - SECUELAS DE ENFERMEDAD CEREBROVASCULAR, NO ESPECIFICADA COMO HEMORRAGICA U OCLUSIVA	0	0	0	0	1	1	0	2	1,0
	Subtotal	0	0	0	1	4	50	12	67	
	Resto de causas	2	0	0	5	4	39	2	52	



**DIEZ PRIMERAS CAUSAS DE MORTALIDAD FETAL Y NO FETAL, SEGÚN MUNICIPIO DE RESIDENCIA
DEPARTAMENTO DE NARIÑO - AÑO 2018 (Último dato oficial)**

Fuente: DANE - Estadísticas Vitales, Subdirección de Salud Pública, Oficina de Epidemiología

No.	Municipio - Causa	Menor de 1 año	De 1 a 4 años	5 - 14 años	15 - 44 años	45 - 59 años	60 y mas años	No definido	Total	Tasa por cada 10,000
	52696 - Santa Bárbara	1	0	0	8	4	13	1	27	20,1
1	R98X - MUERTE SIN ASISTENCIA	0	0	0	3	4	7	0	14	10,4
2	X954 - AGRESION CON DISPARO DE OTRAS ARMAS DE FUEGO, Y LAS NO ESPECIFICADAS: CALLES Y CARRETERAS	0	0	0	2	0	0	0	2	1,5
3	E146 - DIABETES MELLITUS, NO ESPECIFICADA CON OTRAS COMPLICACIONES ESPECIFICADAS	0	0	0	0	0	2	0	2	1,5
4	J81X - EDEMA PULMONAR	0	0	0	1	0	0	0	1	0,7
5	R99X - OTRAS CAUSAS MAL DEFINIDAS Y LAS NO ESPECIFICADAS DE MORTALIDAD	0	0	0	0	0	1	0	1	0,7
6	I219 - INFARTO AGUDO DEL MIOCARDIO, SIN OTRA ESPECIFICACION	0	0	0	0	0	1	0	1	0,7
7	M726 - FASCITIS NECROTIZANTE	0	0	0	1	0	0	0	1	0,7
8	X366 - VICTIMA DE AVALANCHA, DERRUMBE Y OTROS MOVIMIENTOS DE TIERRA: AREA INDUSTRIAL Y DE LA CONSTRUCCION	0	0	0	1	0	0	0	1	0,7
9	Y349 - EVENTO NO ESPECIFICADO, DE INTENCION NO DETERMINADA: LUGAR NO ESPECIFICADO	0	0	0	0	0	1	0	1	0,7
10	K810 - COLECISTITIS AGUDA	0	0	0	0	0	1	0	1	0,7
	Subtotal	0	0	0	8	4	13	0	25	
	Resto de causas	1	0	0	0	0	0	1	2	
No.	Municipio - Causa	Menor de 1 año	De 1 a 4 años	5 - 14 años	15 - 44 años	45 - 59 años	60 y mas años	No definido	Total	Tasa por cada 10,000
	52699 - Santacruz	1	0	0	10	3	31	3	48	44,5
1	I110 - ENFERMEDAD CARDIACA HIPERTENSIVA CON INSUFICIENCIA CARDIACA (CONGESTIVA)	0	0	0	0	0	5	0	5	4,6
2	J189 - NEUMONIA, NO ESPECIFICADA	0	0	0	0	0	3	0	3	2,8
3	R98X - MUERTE SIN ASISTENCIA	0	0	0	0	0	3	0	3	2,8
4	J449 - ENFERMEDAD PULMONAR OBSTRUCTIVA CRONICA, NO ESPECIFICADA	0	0	0	0	0	3	0	3	2,8
5	P018 - FETO Y RECIEN NACIDO AFECTADOS POR OTRAS COMPLICACIONES MATERNAS DEL EMBARAZO	0	0	0	0	0	0	2	2	1,9
6	I219 - INFARTO AGUDO DEL MIOCARDIO, SIN OTRA ESPECIFICACION	0	0	0	1	0	1	0	2	1,9
7	I120 - ENFERMEDAD RENAL HIPERTENSIVA CON INSUFICIENCIA RENAL	0	0	0	0	0	2	0	2	1,9
8	I10X - HIPERTENSION ESENCIAL (PRIMARIA)	0	0	0	0	0	2	0	2	1,9
9	X954 - AGRESION CON DISPARO DE OTRAS ARMAS DE FUEGO, Y LAS NO ESPECIFICADAS: CALLES Y CARRETERAS	0	0	0	1	0	0	0	1	0,9
10	I519 - ENFERMEDAD CARDIACA, NO ESPECIFICADA	0	0	0	0	0	1	0	1	0,9
	Subtotal	0	0	0	2	0	20	2	24	
	Resto de causas	1	0	0	8	3	11	1	24	



**DIEZ PRIMERAS CAUSAS DE MORTALIDAD FETAL Y NO FETAL, SEGÚN MUNICIPIO DE RESIDENCIA
DEPARTAMENTO DE NARIÑO - AÑO 2018 (Último dato oficial)**

Fuente: DANE - Estadísticas Vitales, Subdirección de Salud Pública, Oficina de Epidemiología

No.	Municipio - Causa	Menor de 1 año	De 1 a 4 años	5 - 14 años	15 - 44 años	45 - 59 años	60 y mas años	No definido	Total	Tasa por cada 10,000
	52720 - Sapuyes	1	0	0	5	4	26	2	38	51,7
1	I110 - ENFERMEDAD CARDIACA HIPERTENSIVA CON INSUFICIENCIA CARDIACA (CONGESTIVA)	0	0	0	0	0	6	0	6	8,2
2	I219 - INFARTO AGUDO DEL MIOCARDIO, SIN OTRA ESPECIFICACION	0	0	0	1	1	3	0	5	6,8
3	J449 - ENFERMEDAD PULMONAR OBSTRUCTIVA CRONICA, NO ESPECIFICADA	0	0	0	0	0	4	0	4	5,4
4	V892 - PERSONA LESIONADA EN ACCIDENTE DE TRANSITO, DE VEHICULO DE MOTOR NO ESPECIFICADO	0	0	0	1	0	1	0	2	2,7
5	I249 - ENFERMEDAD ISQUEMICA AGUDA DEL CORAZON, NO ESPECIFICADA	0	0	0	0	0	2	0	2	2,7
6	I10X - HIPERTENSION ESENCIAL (PRIMARIA)	0	0	0	0	0	1	0	1	1,4
7	P95X - MUERTE FETAL DE CAUSA NO ESPECIFICADA	0	0	0	0	0	0	1	1	1,4
8	N390 - INFECCION DE VIAS URINARIAS, SITIO NO ESPECIFICADO	0	0	0	0	1	0	0	1	1,4
9	C349 - TUMOR MALIGNO DE LOS BRONQUIOS O DEL PULMON, PARTE NO ESPECIFICADA	0	0	0	0	1	0	0	1	1,4
10	R98X - MUERTE SIN ASISTENCIA	0	0	0	1	0	0	0	1	1,4
	Subtotal	0	0	0	3	3	17	1	24	
	Resto de causas	1	0	0	2	1	9	1	14	
No.	Municipio - Causa	Menor de 1 año	De 1 a 4 años	5 - 14 años	15 - 44 años	45 - 59 años	60 y mas años	No definido	Total	Tasa por cada 10,000
	52786 - Taminango	2	1	1	18	7	72	15	116	65,0
1	I219 - INFARTO AGUDO DEL MIOCARDIO, SIN OTRA ESPECIFICACION	0	0	0	0	0	27	0	27	15,1
2	P018 - FETO Y RECIEN NACIDO AFECTADOS POR OTRAS COMPLICACIONES MATERNAS DEL EMBARAZO	0	0	0	0	0	0	13	13	7,3
3	X954 - AGRESION CON DISPARO DE OTRAS ARMAS DE FUEGO, Y LAS NO ESPECIFICADAS: CALLES Y CARRETERAS	0	0	0	6	1	0	0	7	3,9
4	I619 - HEMORRAGIA INTRAENCEFALICA, NO ESPECIFICADA	0	0	0	0	0	4	0	4	2,2
5	I639 - INFARTO CEREBRAL, NO ESPECIFICADO	0	0	0	0	0	3	0	3	1,7
6	V274 - MOTOCICLISTA LESIONADO POR COLISION CON OBJETO FIJO O ESTACIONADO: CONDUCTOR LESIONADO EN ACCIDENTE DE TRANSITO	0	0	0	2	0	0	0	2	1,1
7	N189 - INSUFICIENCIA RENAL CRONICA, NO ESPECIFICADA	0	0	0	0	0	2	0	2	1,1
8	I110 - ENFERMEDAD CARDIACA HIPERTENSIVA CON INSUFICIENCIA CARDIACA (CONGESTIVA)	0	0	0	0	0	2	0	2	1,1
9	E112 - DIABETES MELLITUS NO INSULINODEPENDIENTE CON COMPLICACIONES RENALES	0	0	0	0	1	1	0	2	1,1
10	E115 - DIABETES MELLITUS NO INSULINODEPENDIENTE CON COMPLICACIONES CIRCULATORIAS PERIFERICAS	0	0	0	0	1	1	0	2	1,1
	Subtotal	0	0	0	8	3	40	13	64	
	Resto de causas	2	1	1	10	4	32	2	52	



**DIEZ PRIMERAS CAUSAS DE MORTALIDAD FETAL Y NO FETAL, SEGÚN MUNICIPIO DE RESIDENCIA
DEPARTAMENTO DE NARIÑO - AÑO 2018 (Último dato oficial)**

Fuente: DANE - Estadísticas Vitales, Subdirección de Salud Pública, Oficina de Epidemiología

No.	Municipio - Causa	Menor de 1 año	De 1 a 4 años	5 - 14 años	15 - 44 años	45 - 59 años	60 y mas años	No definido	Total	Tasa por cada 10,000
	52788 - Tangua	2	0	0	4	11	42	11	70	51,8
1	P018 - FETO Y RECIEN NACIDO AFECTADOS POR OTRAS COMPLICACIONES MATERNAS DEL EMBARAZO	0	0	0	0	0	0	10	10	7,4
2	I10X - HIPERTENSION ESENCIAL (PRIMARIA)	0	0	0	0	0	6	0	6	4,4
3	I219 - INFARTO AGUDO DEL MIOCARDIO, SIN OTRA ESPECIFICACION	0	0	0	0	0	5	0	5	3,7
4	C61X - TUMOR MALIGNO DE LA PROSTATA	0	0	0	0	0	3	0	3	2,2
5	K746 - OTRAS CIRROSIS DEL HIGADO Y LA NO ESPECIFICADAS	0	0	0	0	1	1	0	2	1,5
6	R99X - OTRAS CAUSAS MAL DEFINIDAS Y LAS NO ESPECIFICADAS DE MORTALIDAD	0	0	0	0	0	2	0	2	1,5
7	I110 - ENFERMEDAD CARDIACA HIPERTENSIVA CON INSUFICIENCIA CARDIACA (CONGESTIVA)	0	0	0	0	0	2	0	2	1,5
8	R98X - MUERTE SIN ASISTENCIA	0	0	0	0	0	2	0	2	1,5
9	K449 - HERNIA DIAFRAGMATICA SIN OBSTRUCCIÓN NI GANGRENA	0	0	0	0	0	1	0	1	0,7
10	P942 - HIPOTONIA CONGENITA	1	0	0	0	0	0	0	1	0,7
	Subtotal	1	0	0	0	1	22	10	34	
	Resto de causas	1	0	0	4	10	20	1	36	
No.	Municipio - Causa	Menor de 1 año	De 1 a 4 años	5 - 14 años	15 - 44 años	45 - 59 años	60 y mas años	No definido	Total	Tasa por cada 10,000
	52835 - San Andres De Tumaco	38	10	13	358	131	425	66	1.041	41,0
1	X954 - AGRESION CON DISPARO DE OTRAS ARMAS DE FUEGO, Y LAS NO ESPECIFICADAS: CALLES Y CARRETERAS	0	1	0	99	9	1	0	110	4,3
2	X958 - AGRESION CON DISPARO DE OTRAS ARMAS DE FUEGO, Y LAS NO ESPECIFICADAS: OTRO LUGAR ESPECIFICADO	0	0	0	59	7	0	0	66	2,6
3	I219 - INFARTO AGUDO DEL MIOCARDIO, SIN OTRA ESPECIFICACION	0	0	0	3	6	47	0	56	2,2
4	I10X - HIPERTENSION ESENCIAL (PRIMARIA)	0	0	0	0	1	30	0	31	1,2
5	R98X - MUERTE SIN ASISTENCIA	0	0	0	5	5	18	0	28	1,1
6	I64X - ACCIDENTE VASCULAR ENCEFALICO AGUDO, NO ESPECIFICADO COMO HEMORRAGICO O ISQUEMICO	0	0	0	1	3	20	0	24	0,9
7	J189 - NEUMONIA, NO ESPECIFICADA	0	3	0	4	3	12	0	22	0,9
8	I619 - HEMORRAGIA INTRAENCEFALICA, NO ESPECIFICADA	0	0	0	2	4	14	0	20	0,8
9	V892 - PERSONA LESIONADA EN ACCIDENTE DE TRANSITO, DE VEHICULO DE MOTOR NO ESPECIFICADO	0	0	2	16	1	0	0	19	0,7
10	X959 - AGRESION CON DISPARO DE OTRAS ARMAS DE FUEGO, Y LAS NO ESPECIFICADAS: LUGAR NO ESPECIFICADO	0	0	0	18	1	0	0	19	0,7
	Subtotal	0	4	2	207	40	142	0	395	
	Resto de causas	38	6	11	151	91	283	66	646	



**DIEZ PRIMERAS CAUSAS DE MORTALIDAD FETAL Y NO FETAL, SEGÚN MUNICIPIO DE RESIDENCIA
DEPARTAMENTO DE NARIÑO - AÑO 2018 (Último dato oficial)**

Fuente: DANE - Estadísticas Vitales, Subdirección de Salud Pública, Oficina de Epidemiología

No.	Municipio - Causa	Menor de 1 año	De 1 a 4 años	5 - 14 años	15 - 44 años	45 - 59 años	60 y mas años	No definido	Total	Tasa por cada 10,000
	52838 - Túquerres	6	1	0	26	18	172	36	259	57,9
1	I219 - INFARTO AGUDO DEL MIOCARDIO, SIN OTRA ESPECIFICACION	0	0	0	0	0	37	0	37	8,3
2	P018 - FETO Y RECIEN NACIDO AFECTADOS POR OTRAS COMPLICACIONES MATERNAS DEL EMBARAZO	0	0	0	0	0	0	27	27	6,0
3	C169 - TUMOR MALIGNO DEL ESTOMAGO, PARTE NO ESPECIFICADA	0	0	0	0	2	12	0	14	3,1
4	J449 - ENFERMEDAD PULMONAR OBSTRUCTIVA CRONICA, NO ESPECIFICADA	0	0	0	0	0	11	0	11	2,5
5	I10X - HIPERTENSION ESENCIAL (PRIMARIA)	0	0	0	0	0	7	0	7	1,6
6	I64X - ACCIDENTE VASCULAR ENCEFALICO AGUDO, NO ESPECIFICADO COMO HEMORRAGICO O ISQUEMICO	0	0	0	0	0	6	0	6	1,3
7	I694 - SECUELAS DE ENFERMEDAD CEREBROVASCULAR, NO ESPECIFICADA COMO HEMORRAGICA U OCLUSIVA	0	0	0	0	0	4	0	4	0,9
8	J189 - NEUMONIA, NO ESPECIFICADA	0	0	0	0	1	3	0	4	0,9
9	R98X - MUERTE SIN ASISTENCIA	0	0	0	1	0	2	0	3	0,7
10	C539 - TUMOR MALIGNO DEL CUELLO DEL UTERO, SIN OTRA ESPECIFICACION	0	0	0	0	0	3	0	3	0,7
	Subtotal	0	0	0	1	3	85	27	116	
	Resto de causas	6	1	0	25	15	87	9	143	
No.	Municipio - Causa	Menor de 1 año	De 1 a 4 años	5 - 14 años	15 - 44 años	45 - 59 años	60 y mas años	No definido	Total	Tasa por cada 10,000
	52885 - Yacuanquer	1	1	0	7	5	51	5	70	64,0
1	I219 - INFARTO AGUDO DEL MIOCARDIO, SIN OTRA ESPECIFICACION	0	0	0	0	0	15	0	15	13,7
2	R99X - OTRAS CAUSAS MAL DEFINIDAS Y LAS NO ESPECIFICADAS DE MORTALIDAD	0	0	0	0	0	6	0	6	5,5
3	I120 - ENFERMEDAD RENAL HIPERTENSIVA CON INSUFICIENCIA RENAL	0	0	0	0	1	2	0	3	2,7
4	P018 - FETO Y RECIEN NACIDO AFECTADOS POR OTRAS COMPLICACIONES MATERNAS DEL EMBARAZO	0	0	0	0	0	0	3	3	2,7
5	J449 - ENFERMEDAD PULMONAR OBSTRUCTIVA CRONICA, NO ESPECIFICADA	0	0	0	0	0	2	0	2	1,8
6	J440 - ENFERMEDAD PULMONAR OBSTRUCTIVA CRONICA CON INFECCION AGUDA DE LAS VIAS RESPIRATORIAS INFERIORES	0	0	0	0	0	2	0	2	1,8
7	C809 - TUMOR MALIGNO, SITIO PRIMARIO NO ESPECIFICADO	0	0	0	0	1	1	0	2	1,8
8	I10X - HIPERTENSION ESENCIAL (PRIMARIA)	0	0	0	0	0	2	0	2	1,8
9	R98X - MUERTE SIN ASISTENCIA	0	0	0	0	0	2	0	2	1,8
10	C968 - SARCOMA HISTIOCÍTICO	0	0	0	0	1	0	0	1	0,9
	Subtotal	0	0	0	0	3	32	3	38	
	Resto de causas	1	1	0	7	2	19	2	32	



**DIEZ PRIMERAS CAUSAS DE MORTALIDAD INFANTIL EN MENORES DE 1 AÑO
DEPARTAMENTO DE NARIÑO 2018 (Ultimo dato oficial)**

Fuente: DANE - Estadísticas Vitales, Subdirección de Salud Pública, Oficina de Epidemiología

No.	Causas	Casos	%	Tasa por cada 1.000 nacidos vivos
52 - Nariño		191	100,0	10,7
1	P220 - SINDROME DE DIFICULTAD RESPIRATORIA DEL RECIEN NACIDO	19	9,9	1,1
2	P369 - SEPSIS BACTERIANA DEL RECIEN NACIDO, NO ESPECIFICADA	15	7,9	0,8
3	P77X - ENTEROCOLITIS NECROTIZANTE DEL FETO Y DEL RECIEN NACIDO	11	5,8	0,6
4	Q249 - MALFORMACION CONGENITA DEL CORAZON, NO ESPECIFICADA	11	5,8	0,6
5	Q250 - CONDUCTO ARTERIOSO PERMEABLE	6	3,1	0,3
6	P000 - FETO Y RECIEN NACIDO AFECTADOS POR TRASTORNOS HIPERTENSIVOS DE LA MADRE	5	2,6	0,3
7	J189 - NEUMONIA, NO ESPECIFICADA	5	2,6	0,3
8	P072 - INMATURIDAD EXTREMA	5	2,6	0,3
9	P249 - SINDROME DE ASPIRACION NEONATAL, SIN OTRA ESPECIFICACION	5	2,6	0,3
10	P239 - NEUMONIA CONGENITA, ORGANISMO NO ESPECIFICADO	4	2,1	0,2
	Resto de causas	105	55,0	
52001 - Pasto		52	100,0	11,0
1	P369 - SEPSIS BACTERIANA DEL RECIEN NACIDO, NO ESPECIFICADA	6	11,5	1,3
2	P77X - ENTEROCOLITIS NECROTIZANTE DEL FETO Y DEL RECIEN NACIDO	4	7,7	0,8
3	P220 - SINDROME DE DIFICULTAD RESPIRATORIA DEL RECIEN NACIDO	4	7,7	0,8
4	Q250 - CONDUCTO ARTERIOSO PERMEABLE	3	5,8	0,6
5	Q234 - SINDROME DE HIPOPLASIA DEL CORAZON IZQUIERDO	2	3,8	0,4
6	J189 - NEUMONIA, NO ESPECIFICADA	2	3,8	0,4
7	P000 - FETO Y RECIEN NACIDO AFECTADOS POR TRASTORNOS HIPERTENSIVOS DE LA MADRE	2	3,8	0,4
8	P523 - HEMORRAGIA INTRAVENTRICULAR (NO TRAUMATICA) DEL FETO Y DEL RECIEN NACIDO, SIN OTRA ESPECIFICACION	2	3,8	0,4
9	Q391 - ATRESIA DEL ESOFAGO CON FISTULA TRAQUEOESOFAGICA	2	3,8	0,4
10	Q233 - INSUFICIENCIA MITRAL CONGENITA	1	1,9	0,2
	Resto de causas	24	46,2	
52022 - Aldana		1	100,0	14,7
1	P60X - COAGULACION INTRAVASCULAR DISEMINADA EN EL FETO Y EL RECIEN NACIDO	1	100,0	14,7
52036 - Ancuyá		1	100,0	19,2
1	Q040 - MALFORMACIONES CONGENITAS DEL CUERPO CALLOSO	1	100,0	19,2
52051 - Arboleda		1	100,0	15,9
1	P960 - INSUFICIENCIA RENAL CONGENITA	1	100,0	15,9
52079 - Barbacoas		5	100,0	7,4
1	P220 - SINDROME DE DIFICULTAD RESPIRATORIA DEL RECIEN NACIDO	2	40,0	3,0
2	P072 - INMATURIDAD EXTREMA	1	20,0	1,5
3	J189 - NEUMONIA, NO ESPECIFICADA	1	20,0	1,5
4	P012 - FETO Y RECIEN NACIDO AFECTADOS POR OLIGOHIDRAMNIOS	1	20,0	1,5



**DIEZ PRIMERAS CAUSAS DE MORTALIDAD INFANTIL EN MENORES DE 1 AÑO
DEPARTAMENTO DE NARIÑO 2018 (Ultimo dato oficial)**

Fuente: DANE - Estadísticas Vitales, Subdirección de Salud Pública, Oficina de Epidemiología

No.	Causas	Casos	%	Tasa por cada 1.000 nacidos vivos
	52110 - Buesaco	2	100,0	10,0
1	P293 - PERSISTENCIA DE LA CIRCULACION FETAL	1	50,0	5,0
2	P072 - INMATURIDAD EXTREMA	1	50,0	5,0
	52203 - Colón	2	100,0	28,2
1	P000 - FETO Y RECIEN NACIDO AFECTADOS POR TRASTORNOS HIPERTENSIVOS DE LA MADRE	1	50,0	14,1
2	K219 - ENFERMEDAD DEL REFLUJO GASTROESOFAGICO SIN ESOFAGITIS	1	50,0	14,1
	52210 - Contadero	1	100,0	16,4
1	P220 - SINDROME DE DIFICULTAD RESPIRATORIA DEL RECIEN NACIDO	1	100,0	16,4
	52215 - Córdoba	4	100,0	27,4
1	P77X - ENTEROCOLITIS NECROTIZANTE DEL FETO Y DEL RECIEN NACIDO	1	25,0	6,8
2	P249 - SINDROME DE ASPIRACION NEONATAL, SIN OTRA ESPECIFICACION	1	25,0	6,8
3	E46X - DESNUTRICION PROTEICOALORICA , NO ESPECIFICADA	1	25,0	6,8
4	P219 - ASFIXIA DEL NACIMIENTO, NO ESPECIFICADA	1	25,0	6,8
	52224 - Cuaspud	1	100,0	9,9
1	P90X - CONVULSIONES DEL RECIEN NACIDO	1	100,0	9,9
	52227 - Cumbal	2	100,0	6,2
1	Y069 - NEGLIGENCIA Y ABANDONO: POR PERSONA NO ESPECIFICADA	1	50,0	3,1
2	Q210 - DEFECTO DEL TABIQUE VENTRICULAR	1	50,0	3,1
	52240 - Chachagüí	1	100,0	7,3
1	Q391 - ATRESIA DEL ESOFAGO CON FISTULA TRAQUEOESOFAGICA	1	100,0	7,3
	52250 - El Charco	3	100,0	8,7
1	P072 - INMATURIDAD EXTREMA	1	33,3	2,9
2	Q079 - MALFORMACION CONGENITA DEL SISTEMA NERVIOSO, NO ESPECIFICADA	1	33,3	2,9
3	P239 - NEUMONIA CONGENITA, ORGANISMO NO ESPECIFICADO	1	33,3	2,9
	52254 - El Peñol	1	100,0	21,7
1	P369 - SEPSIS BACTERIANA DEL RECIEN NACIDO, NO ESPECIFICADA	1	100,0	21,7
	52256 - El Rosario	1	100,0	21,3
1	J849 - ENFERMEDAD PULMONAR INTERSTICIAL, NO ESPECIFICADA	1	100,0	21,3
	52258 - El Tablón De Gómez	1	100,0	7,4
1	G931 - LESION CEREBRAL ANOXICA, NO CLASIFICADA EN OTRA PARTE	1	100,0	7,4
	52287 - Funes	2	100,0	36,4
1	P77X - ENTEROCOLITIS NECROTIZANTE DEL FETO Y DEL RECIEN NACIDO	1	50,0	18,2
2	P369 - SEPSIS BACTERIANA DEL RECIEN NACIDO, NO ESPECIFICADA	1	50,0	18,2
	52317 - Guachucal	2	100,0	14,1
1	Q256 - ESTENOSIS DE LA ARTERIA PULMONAR	1	50,0	7,0
2	P369 - SEPSIS BACTERIANA DEL RECIEN NACIDO, NO ESPECIFICADA	1	50,0	7,0



**DIEZ PRIMERAS CAUSAS DE MORTALIDAD INFANTIL EN MENORES DE 1 AÑO
DEPARTAMENTO DE NARIÑO 2018 (Ultimo dato oficial)**

Fuente: DANE - Estadísticas Vitales, Subdirección de Salud Pública, Oficina de Epidemiología

No.	Causas	Casos	%	Tasa por cada 1.000 nacidos vivos
	52320 - Guaitarilla	1	100,0	12,2
1	J210 - BRONQUIOLITIS AGUDA DEBIDA A VIRUS SINCICIAL RESPIRATORIO	1	100,0	12,2
	52354 - Imués	1	100,0	17,2
1	Q419 - AUSENCIA, ATRESIA Y ESTENOSIS CONGENITA DEL INTESTINO DELGADO, PARTE NO ESPECIFICADA	1	100,0	17,2
	52356 - Ipiales	11	100,0	7,3
1	P77X - ENTEROCOLITIS NECROTIZANTE DEL FETO Y DEL RECIEN NACIDO	1	9,1	0,7
2	C749 - TUMOR MALIGNO DE LA GLANDULA SUPRARRENAL, PARTE NO ESPECIFICADA	1	9,1	0,7
3	Q249 - MALFORMACION CONGENITA DEL CORAZON, NO ESPECIFICADA	1	9,1	0,7
4	P031 - FETO Y RECIEN NACIDO AFECTADOS POR OTRA PRESENTACION ANOMALA, POSICION ANOMALA Y DESPROPORCION DURANTE EL TRABAJO DE PARTO Y EL PARTO	1	9,1	0,7
5	P369 - SEPSIS BACTERIANA DEL RECIEN NACIDO, NO ESPECIFICADA	1	9,1	0,7
6	P219 - ASFIXIA DEL NACIMIENTO, NO ESPECIFICADA	1	9,1	0,7
7	Q039 - HIDROCEFALO CONGENITO, NO ESPECIFICADO	1	9,1	0,7
8	P220 - SINDROME DE DIFICULTAD RESPIRATORIA DEL RECIEN NACIDO	1	9,1	0,7
9	Q250 - CONDUCTO ARTERIOSO PERMEABLE	1	9,1	0,7
10	P249 - SINDROME DE ASPIRACION NEONATAL, SIN OTRA ESPECIFICACION	1	9,1	0,7
	Resto de causas	1	9,1	
	52378 - La Cruz	2	100,0	13,7
1	Q437 - PERSISTENCIA DE LA CLOACA	1	50,0	6,8
2	P269 - HEMORRAGIA PULMONAR NO ESPECIFICADA, ORIGINADA EN EL PERIODO PERINATAL	1	50,0	6,8
	52385 - La Llanada	1	100,0	18,9
1	P243 - ASPIRACION NEONATAL DE LECHE Y ALIMENTO REGURGITADO	1	100,0	18,9
	52390 - La Tola	2	100,0	27,0
1	Q249 - MALFORMACION CONGENITA DEL CORAZON, NO ESPECIFICADA	1	50,0	13,5
2	P220 - SINDROME DE DIFICULTAD RESPIRATORIA DEL RECIEN NACIDO	1	50,0	13,5
	52399 - La Unión	2	100,0	5,9
1	P239 - NEUMONIA CONGENITA, ORGANISMO NO ESPECIFICADO	1	50,0	3,0
2	A502 - SIFILIS CONGENITA PRECOZ SIN OTRA ESPECIFICACIÓN	1	50,0	3,0
	52405 - Leiva	1	100,0	10,6
1	Q250 - CONDUCTO ARTERIOSO PERMEABLE	1	100,0	10,6
	52418 - Los Andes	2	100,0	21,3
1	Q793 - GASTROSQUISIS	1	50,0	10,6
2	P021 - FETO Y RECIEN NACIDO AFECTADOS POR OTRAS FORMAS DE DESPRENDIMIENTO Y DE HEMORRAGIA PLACENTARIOS	1	50,0	10,6



**DIEZ PRIMERAS CAUSAS DE MORTALIDAD INFANTIL EN MENORES DE 1 AÑO
DEPARTAMENTO DE NARIÑO 2018 (Ultimo dato oficial)**

Fuente: DANE - Estadísticas Vitales, Subdirección de Salud Pública, Oficina de Epidemiología

No.	Causas	Casos	%	Tasa por cada 1.000 nacidos vivos
	52427 - Magüi	4	100,0	33,9
1	Q999 - ANOMALIA CROMOSOMICA, NO ESPECIFICADA	1	25,0	8,5
2	Q210 - DEFECTO DEL TABIQUE VENTRICULAR	1	25,0	8,5
3	P220 - SINDROME DE DIFICULTAD RESPIRATORIA DEL RECIEN NACIDO	1	25,0	8,5
4	P240 - ASPIRACION NEONATAL DE MECONIO	1	25,0	8,5
	52435 - Mallama	2	100,0	26,7
1	X364 - VICTIMA DE AVALANCHA, DERRUMBE Y OTROS MOVIMIENTOS DE TIERRA: CALLES Y CARRETERAS	1	50,0	13,3
2	Q790 - HERNIA DIAFRAGMATICA CONGENITA	1	50,0	13,3
	52473 - Mosquera	1	100,0	8,5
1	Q039 - HIDROCEFALO CONGENITO, NO ESPECIFICADO	1	100,0	8,5
	52480 - Nariño	2	100,0	29,0
1	P293 - PERSISTENCIA DE LA CIRCULACION FETAL	1	50,0	14,5
2	P220 - SINDROME DE DIFICULTAD RESPIRATORIA DEL RECIEN NACIDO	1	50,0	14,5
	52490 - Olaya Herrera	6	100,0	15,3
1	P249 - SINDROME DE ASPIRACION NEONATAL, SIN OTRA ESPECIFICACION	1	16,7	2,5
2	Q249 - MALFORMACION CONGENITA DEL CORAZON, NO ESPECIFICADA	1	16,7	2,5
3	P369 - SEPSIS BACTERIANA DEL RECIEN NACIDO, NO ESPECIFICADA	1	16,7	2,5
4	I424 - FIBROELASTOSIS ENDOCARDICA	1	16,7	2,5
5	G934 - ENCEFALOPATIA NO ESPECIFICADA	1	16,7	2,5
6	J189 - NEUMONIA, NO ESPECIFICADA	1	16,7	2,5
	52506 - Ospina	1	100,0	28,6
1	P220 - SINDROME DE DIFICULTAD RESPIRATORIA DEL RECIEN NACIDO	1	100,0	28,6
	52520 - Francisco Pizarro	1	100,0	9,0
1	J22X - INFECCION AGUDA NO ESPECIFICADA DE LAS VIAS RESPIRATORIAS INFERIORES	1	100,0	9,0
	52540 - Policarpa	1	100,0	7,5
1	Q234 - SINDROME DE HIPOPLASIA DEL CORAZON IZQUIERDO	1	100,0	7,5
	52560 - Potosí	1	100,0	8,5
1	P960 - INSUFICIENCIA RENAL CONGENITA	1	100,0	8,5
	52573 - Puerres	1	100,0	14,1
1	P523 - HEMORRAGIA INTRAVENTRICULAR (NO TRAUMATICA) DEL FETO Y DEL RECIEN NACIDO, SIN OTRA ESPECIFICACION	1	100,0	14,1
	52585 - Pupiales	2	100,0	11,5
1	Y069 - NEGLIGENCIA Y ABANDONO: POR PERSONA NO ESPECIFICADA	1	50,0	5,7
2	P229 - DIFICULTAD RESPIRATORIA DEL RECIEN NACIDO, NO ESPECIFICADA	1	50,0	5,7
	52612 - Ricaurte	3	100,0	9,0
1	I400 - MIOCARDITIS INFECCIOSA	1	33,3	3,0
2	P369 - SEPSIS BACTERIANA DEL RECIEN NACIDO, NO ESPECIFICADA	1	33,3	3,0
3	P249 - SINDROME DE ASPIRACION NEONATAL, SIN OTRA ESPECIFICACION	1	33,3	3,0
	52621 - Roberto Payán	1	100,0	7,6
1	Q249 - MALFORMACION CONGENITA DEL CORAZON, NO ESPECIFICADA	1	100,0	7,6



**DIEZ PRIMERAS CAUSAS DE MORTALIDAD INFANTIL EN MENORES DE 1 AÑO
DEPARTAMENTO DE NARIÑO 2018 (Ultimo dato oficial)**

Fuente: DANE - Estadísticas Vitales, Subdirección de Salud Pública, Oficina de Epidemiología

No.	Causas	Casos	%	Tasa por cada 1.000 nacidos vivos
	52678 - Samaniego	5	100,0	13,6
1	Q234 - SINDROME DE HIPOPLASIA DEL CORAZON IZQUIERDO	1	20,0	2,7
2	E740 - ENFERMEDAD DEL ALMACENAMIENTO DE GLUCOGENO	1	20,0	2,7
3	Q249 - MALFORMACION CONGENITA DEL CORAZON, NO ESPECIFICADA	1	20,0	2,7
4	P369 - SEPSIS BACTERIANA DEL RECIEN NACIDO, NO ESPECIFICADA	1	20,0	2,7
5	P524 - HEMORRAGIA INTRACEREBRAL (NO TRAUMATICA) DEL FETO Y DEL RECIEN NACIDO	1	20,0	2,7
	52683 - Sardoná	2	100,0	10,8
1	P369 - SEPSIS BACTERIANA DEL RECIEN NACIDO, NO ESPECIFICADA	1	50,0	5,4
2	E43X - DESNUTRICION PROTEICOALORICA SEVERA, NO ESPECIFICADA	1	50,0	5,4
	52696 - Santa Bárbara	1	100,0	11,2
1	Q909 - SINDROME DE DOWN, NO ESPECIFICADO	1	100,0	11,2
	52699 - Santacruz	1	100,0	14,1
1	Q871 - SINDROMES DE MALFORMACIONES CONGENITAS ASOCIADAS PRINCIPALMENTE CON ESTATURA BAJA	1	100,0	14,1
	52720 - Sapuyes	1	100,0	22,7
1	Q249 - MALFORMACION CONGENITA DEL CORAZON, NO ESPECIFICADA	1	100,0	22,7
	52786 - Taminango	2	100,0	12,5
1	Q249 - MALFORMACION CONGENITA DEL CORAZON, NO ESPECIFICADA	1	50,0	6,3
2	P371 - TOXOPLASMOSIS CONGENITA	1	50,0	6,3
	52788 - Tangua	2	100,0	21,7
1	P942 - HIPOTONIA CONGENITA	1	50,0	10,9
2	P77X - ENTEROCOLITIS NECROTIZANTE DEL FETO Y DEL RECIEN NACIDO	1	50,0	10,9
	52835 - San Andres De Tumaco	38	100,0	10,9
1	P220 - SINDROME DE DIFICULTAD RESPIRATORIA DEL RECIEN NACIDO	6	15,8	1,7
2	Q249 - MALFORMACION CONGENITA DEL CORAZON, NO ESPECIFICADA	3	7,9	0,9
3	P77X - ENTEROCOLITIS NECROTIZANTE DEL FETO Y DEL RECIEN NACIDO	2	5,3	0,6
4	V235 - MOTOCICLISTA LESIONADO POR COLISION CON AUTOMOVIL, CAMIONETA O FURGONETA: PASAJERO LESIONADO EN ACCIDENTE DE TRANSITO	1	2,6	0,3
5	P271 - DISPLASIA BRONCOPULMONAR ORIGINADA EN EL PERIODO PERINATAL	1	2,6	0,3
6	D571 - ANEMIA FALCIFORME SIN CRISIS	1	2,6	0,3
7	P249 - SINDROME DE ASPIRACION NEONATAL, SIN OTRA ESPECIFICACION	1	2,6	0,3
8	D573 - RASGO DREPANOCITICO	1	2,6	0,3
9	P369 - SEPSIS BACTERIANA DEL RECIEN NACIDO, NO ESPECIFICADA	1	2,6	0,3
10	E43X - DESNUTRICION PROTEICOALORICA SEVERA, NO ESPECIFICADA	1	2,6	0,3
	Resto de causas	20	52,6	
	52838 - Túquerres	6	100,0	14,7
1	P239 - NEUMONIA CONGENITA, ORGANISMO NO ESPECIFICADO	1	16,7	2,5
2	P77X - ENTEROCOLITIS NECROTIZANTE DEL FETO Y DEL RECIEN NACIDO	1	16,7	2,5
3	P368 - SEPSIS DEL RECIEN NACIDO DEBIDA A OTRAS BACTERIAS	1	16,7	2,5
4	P000 - FETO Y RECIEN NACIDO AFECTADOS POR TRASTORNOS HIPERTENSIVOS DE LA MADRE	1	16,7	2,5
5	G039 - MENINGITIS, NO ESPECIFICADA	1	16,7	2,5
6	P220 - SINDROME DE DIFICULTAD RESPIRATORIA DEL RECIEN NACIDO	1	16,7	2,5
	52885 - Yacuanquer	1	100,0	9,4
1	J189 - NEUMONIA, NO ESPECIFICADA	1	100,0	9,4



**DIEZ PRIMERAS CAUSAS DE MORTALIDAD EN NIÑOS Y NIÑAS DE 1 A 4 AÑOS
DEPARTAMENTO DE NARIÑO 2018 (Último dato oficial)**

Fuente: DANE - Estadísticas Vitales, Subdirección de Salud Pública, Oficina de Epidemiología

No.	Causas	Casos	%	Tasa por cada 1.000 nacidos vivos
	52 - Nariño	44	100,0	2,5
1	J189 - NEUMONIA, NO ESPECIFICADA	6	13,6	0,3
2	R98X - MUERTE SIN ASISTENCIA	4	9,1	0,2
3	Q909 - SINDROME DE DOWN, NO ESPECIFICADO	3	6,8	0,2
4	Q210 - DEFECTO DEL TABIQUE VENTRICULAR	2	4,5	0,1
5	A099 - GASTROENTERITIS Y COLITIS DE ORIGEN NO ESPECIFICADO	2	4,5	0,1
6	V903 - ACCIDENTE DE EMBARCACION QUE CAUSA AHOGAMIENTO Y SUMERSION: OTRO VEHICULO ACUATICO CON MOTOR	1	2,3	0,1
7	X990 - AGRESION CON OBJETO CORTANTE: VIVIENDA	1	2,3	0,1
8	W749 - AHOGAMIENTO Y SUMERSION NO ESPECIFICADOS: LUGAR NO ESPECIFICADO	1	2,3	0,1
9	J152 - NEUMONIA DEBIDA A ESTAFILOCOCCOS	1	2,3	0,1
10	V092 - PEATON LESIONADO EN ACCIDENTE DE TRANSITO QUE INVOLUCRA OTROS VEHICULOS DE MOTOR, Y LOS NO ESPECIFICADOS	1	2,3	0,1
	Resto de causas	22	50,0	
	52001 - Pasto	6	100,0	1,3
1	V586 - OCUPANTE DE CAMIONETA O FURGONETA LESIONADO EN ACCIDENTE DE TRANSPORTE SIN COLISION: PASAJERO LESIONADO EN ACCIDENTE DE TRANSITO	1	16,7	0,2
2	Y190 - ENVENENAMIENTO POR, Y EXPOSICION A OTROS PRODUCTOS QUIMICOS Y SUSTANCIAS NOCIVAS, Y LOS NO ESPECIFICADOS, DE INTENCION NO DETERMINADA: VIVIENDA	1	16,7	0,2
3	X990 - AGRESION CON OBJETO CORTANTE: VIVIENDA	1	16,7	0,2
4	J09X - INFLUENZA DEBIDA A VIRUS DE LA INFLUENZA AVIAR IDENTIFICADO	1	16,7	0,2
5	G958 - OTRAS ENFERMEDADES ESPECIFICADAS DE LA MEDULA ESPINAL	1	16,7	0,2
6	R98X - MUERTE SIN ASISTENCIA	1	16,7	0,2
	52022 - Aldana	1	16,7	14,7
1	J189 - NEUMONIA, NO ESPECIFICADA	1	16,7	14,7
	52079 - Barbacoas	2	33,3	3,0
1	R98X - MUERTE SIN ASISTENCIA	1	16,7	1,5
2	J189 - NEUMONIA, NO ESPECIFICADA	1	16,7	1,5
	52215 - Córdoba	1	100,0	6,8
1	W799 - INHALACION E INGESTION DE ALIMENTO QUE CAUSA OBSTRUCCION DE LAS VIAS RESPIRATORIAS: LUGAR NO ESPECIFICADO	1	100,0	6,8
	52227 - Cumbal	1	100,0	3,1
	R568 - OTRAS CONVULSIONES Y LAS NO ESPECIFICADAS	1	100,0	3,1
	52240 - Chachagüí	2	100,0	14,6
	W730 - OTROS AHOGAMIENTOS Y SUMERSIONES ESPECIFICADOS: VIVIENDA	1	50,0	7,3
	W680 - AHOGAMIENTO Y SUMERSION CONSECUTIVOS A CAIDA EN UNA PISCINA: VIVIENDA	1	50,0	7,3
	52250 - El Charco	2	100,0	5,8
	Y219 - AHOGAMIENTO Y SUMERSION, DE INTENCION NO DETERMINADA: LUGAR NO ESPECIFICADO	1	50,0	2,9
	E43X - DESNUTRICION PROTEICO-CALORICA SEVERA, NO ESPECIFICADA	1	50,0	2,9
	52317 - Guachucal	2	100,0	14,1
	V092 - PEATON LESIONADO EN ACCIDENTE DE TRANSITO QUE INVOLUCRA OTROS VEHICULOS DE MOTOR, Y LOS NO ESPECIFICADOS	1	50,0	7,0
	Q210 - DEFECTO DEL TABIQUE VENTRICULAR	1	50,0	7,0



**DIEZ PRIMERAS CAUSAS DE MORTALIDAD EN NIÑOS Y NIÑAS DE 1 A 4 AÑOS
DEPARTAMENTO DE NARIÑO 2018 (Último dato oficial)**

Fuente: DANE - Estadísticas Vitales, Subdirección de Salud Pública, Oficina de Epidemiología

No.	Causas	Casos	%	Tasa por cada 1,000 Nacidos vivos
	52320 - Guaitarilla	1	100,0	12,2
1	W790 - INHALACION E INGESTION DE ALIMENTO QUE CAUSA OBSTRUCCION DE LAS VIAS RESPIRATORIAS: VIVIENDA	1	100,0	12,2
	52356 - Ipiales	4	100,0	2,7
1	Q909 - SINDROME DE DOWN, NO ESPECIFICADO	2	50,0	1,3
2	J152 - NEUMONIA DEBIDA A ESTAFILOCOCOS	1	25,0	0,7
3	J860 - PIOTORAX CON FISTULA	1	25,0	0,7
	52390 - La Tola	1	100,0	13,5
1	R98X - MUERTE SIN ASISTENCIA	1	100,0	13,5
	52473 - Mosquera	1	100,0	8,5
1	Q909 - SINDROME DE DOWN, NO ESPECIFICADO	1	100,0	8,5
	52490 - Olaya Herrera	2	100,0	5,1
1	V903 - ACCIDENTE DE EMBARCACION QUE CAUSA AHOGAMIENTO Y SUMERSION: OTRO VEHICULO ACUATICO CON MOTOR	1	50,0	2,5
2	R98X - MUERTE SIN ASISTENCIA	1	50,0	2,5
	52560 - Potosí	1	100,0	8,5
1	J189 - NEUMONIA, NO ESPECIFICADA	1	100,0	8,5
	52585 - Pupiales	1	100,0	5,7
1	I639 - INFARTO CEREBRAL, NO ESPECIFICADO	1	100,0	5,7
	52621 - Roberto Payán	1	100,0	7,6
1	R99X - OTRAS CAUSAS MAL DEFINIDAS Y LAS NO ESPECIFICADAS DE MORTALIDAD	1	100,0	7,6
	52678 - Samaniego	2	200,0	5,4
1	Y210 - AHOGAMIENTO Y SUMERSION, DE INTENCION NO DETERMINADA: VIVIENDA	1	100,0	2,7
2	Q250 - CONDUCTO ARTERIOSO PERMEABLE	1	100,0	2,7
	52786 - Taminango	1	100,0	6,3
1	Q233 - INSUFICIENCIA MITRAL CONGENITA	1	100,0	6,3
	52835 - San Andres De Tumaco	10	100,0	2,9
1	A099 - GASTROENTERITIS Y COLITIS DE ORIGEN NO ESPECIFICADO	2	20,0	0,6
2	J189 - NEUMONIA, NO ESPECIFICADA	2	20,0	0,6
3	V031 - PEATON LESIONADO POR COLISION CON AUTOMOVIL, CAMIONETA O FURGONETA: ACCIDENTE DE TRANSITO	1	10,0	0,3
4	W749 - AHOGAMIENTO Y SUMERSION NO ESPECIFICADOS: LUGAR NO ESPECIFICADO	1	10,0	0,3
5	X954 - AGRESION CON DISPARO DE OTRAS ARMAS DE FUEGO, Y LAS NO ESPECIFICADAS: CALLES Y CARRETERAS	1	10,0	0,3
6	Q210 - DEFECTO DEL TABIQUE VENTRICULAR	1	10,0	0,3
7	V031 - PEATON LESIONADO POR COLISION CON AUTOMOVIL, CAMIONETA O FURGONETA: ACCIDENTE DE TRANSITO	1	10,0	0,3
	52838 - Túquerres	1	100,0	2,5
1	B203 - ENFERMEDAD POR VIH, RESULTANTE EN OTRAS INFECCIONES VIRALES	1	100,0	2,5
	52885 - Yacuanquer	1	100,0	9,4
1	Q249 - MALFORMACION CONGENITA DEL CORAZON, NO ESPECIFICADA	1	100,0	9,4



**15 PRIMERAS CAUSAS DE MORTALIDAD POR GRUPO ETAREO
DEPARTAMENTO DE NARIÑO 2018 (Último dato oficial)**

Fuente: DANE - Estadísticas Vitales, Subdirección de Salud Pública, Oficina de Epidemiología

No.	Causa básica	Menor de 1 año	De 1 a 4 años	5 - 14 años	15 - 44 años	45 - 59 años	60 - 79 años	80 años y más	Total	%	Tasa por cada 10.000 habitantes
1	I219 - INFARTO AGUDO DEL MIOCARDIO, SIN OTRA ESPECIFICACION	0	0	0	20	46	304	544	914	12,0	5,6
2	R98X - MUERTE SIN ASISTENCIA	0	4	1	43	42	71	115	276	3,6	1,7
1	J449 - ENFERMEDAD PULMONAR OBSTRUCTIVA CRONICA, NO ESPECIFICADA	0	0	0	0	6	74	190	270	3,5	1,7
4	X954 - AGRESION CON DISPARO DE OTRAS ARMAS DE FUEGO, Y LAS NO ESPECIFICADAS: CALLES Y CARRETERAS	0	1	2	206	25	2	0	236	3,1	1,4
5	I110 - ENFERMEDAD CARDIACA HIPERTENSIVA CON INSUFICIENCIA CARDIACA (CONGESTIVA)	0	0	0	2	3	70	159	234	3,1	1,4
6	C169 - TUMOR MALIGNO DEL ESTOMAGO, PARTE NO ESPECIFICADA	0	0	0	15	52	101	61	229	3,0	1,4
7	I10X - HIPERTENSION ESENCIAL (PRIMARIA)	0	0	0	2	2	51	140	195	2,6	1,2
8	J189 - NEUMONIA, NO ESPECIFICADA	5	6	0	11	10	34	63	129	1,7	0,8
9	J440 - ENFERMEDAD PULMONAR OBSTRUCTIVA CRONICA CON INFECCION AGUDA DE LAS VIAS RESPIRATORIAS INFERIORES	0	0	0	1	4	40	71	116	1,5	0,7
10	I64X - ACCIDENTE VASCULAR ENCEFALICO AGUDO, NO ESPECIFICADO COMO HEMORRAGICO O ISQUEMICO	0	0	0	2	9	37	64	112	1,5	0,7
11	X959 - AGRESION CON DISPARO DE OTRAS ARMAS DE FUEGO, Y LAS NO ESPECIFICADAS: LUGAR NO ESPECIFICADO	0	0	2	87	14	3	0	106	1,4	0,7
12	I619 - HEMORRAGIA INTRAENCEFALICA, NO ESPECIFICADA	0	0	0	6	11	49	40	106	1,4	0,7
13	I639 - INFARTO CEREBRAL, NO ESPECIFICADO	0	1	1	2	5	45	41	95	1,2	0,6
14	X958 - AGRESION CON DISPARO DE OTRAS ARMAS DE FUEGO, Y LAS NO ESPECIFICADAS: OTRO LUGAR ESPECIFICADO	0	0	0	79	11	1	0	91	1,2	0,6
15	C349 - TUMOR MALIGNO DE LOS BRONQUIOS O DEL PULMON, PARTE NO ESPECIFICADA	0	0	0	2	15	61	12	90	1,2	0,6
Subtotal		5	12	6	478	255	943	1.500	3.199	42,0	
Resto de causas		186	32	58	816	582	1.421	1.330	4.425	58	
Total Departamento		191	44	64	1.294	837	2.364	2.830	7.624	100,0	46,8

**GRUPOS DE CAUSAS DE MORTALIDAD, SEGÚN LISTA DE CAUSAS 6/67 CIE-10 DE OPS
DEPARTAMENTO DE NARIÑO - AÑO 2018 (Último dato oficial)**

Fuente: DANE - Estadísticas Vitales, Subdirección de Salud Pública, Oficina de Epidemiología

Causa básica	Menor de 1 año	De 1 a 4 años	5 - 14 años	15 - 44 años	45 - 59 años	60 - 79 años	80 años y más	Total	%	Tasa por cada 10.000 habitantes
100 - ENFERMEDADES TRANSMISIBLES	17	11	6	45	37	91	123	330	4,3	2,0
200 - NEOPLASIAS (TUMORES)	2	0	3	101	237	598	272	1.213	15,9	7,4
300 - ENFERMEDADES DEL SISTEMA CIRCULATORIO	2	1	4	68	146	828	1.339	2.388	31,3	14,6
400 - CIERTAS AFECCIONES ORIGINADA EN EL PERIODO PERINATAL*	103	0	0	0	0	0	0	103	1,4	0,6
500 - CAUSAS EXTERNAS	6	15	30	891	190	142	69	1.343	17,6	8,2
600 - TODAS LAS DEMAS CAUSAS	60	11	17	130	167	579	860	1.824	23,9	11,2
700 - SINTOMAS, SIGNOS Y AFECCIONES MAL DEFINIDAS	1	6	1	49	47	86	144	334	4,4	2,0
SIN INFORMACIÓN	0	0	3	10	13	40	23	89	1,2	
TOTAL DEPARTAMENTO	191	44	64	1.294	837	2.364	2.830	7.624	100,0	46,8

* Para la causa ciertas afecciones originadas en el periodo perinatal la tasa es por mil nacidos vivos.



**15 PRIMERAS CAUSAS DE MORTALIDAD EN MUJERES POR GRUPO ETAREO
DEPARTAMENTO DE NARIÑO 2018 (Último dato oficial)**

Fuente: DANE - Estadísticas Vitales, Subdirección de Salud Pública, Oficina de Epidemiología

No.	Causa básica	Menor de 1 año	De 1 a 4 años	5 - 14 años	15 - 44 años	45 - 59 años	60 - 79 años	80 años y más	Total	%	Tasa por cada 10.000 mujeres
1	I219 - INFARTO AGUDO DEL MIOCARDIO, SIN OTRA ESPECIFICACION	0	0	0	5	17	126	302	450	13,2	5,4
2	I110 - ENFERMEDAD CARDIACA HIPERTENSIVA CON INSUFICIENCIA CARDIACA (CONGESTIVA)	0	0	0	1	2	44	102	149	4,4	1,8
3	I10X - HIPERTENSION ESENCIAL (PRIMARIA)	0	0	0	1	1	26	85	113	3,3	1,4
4	R98X - MUERTE SIN ASISTENCIA	0	1	1	3	15	28	62	110	3,2	1,3
5	J449 - ENFERMEDAD PULMONAR OBSTRUCTIVA CRONICA, NO ESPECIFICADA	0	0	0	0	2	21	81	104	3,1	1,2
6	C169 - TUMOR MALIGNO DEL ESTOMAGO, PARTE NO ESPECIFICADA	0	0	0	6	22	29	36	93	2,7	1,1
7	C509 - TUMOR MALIGNO DE LA MAMA, PARTE NO ESPECIFICADA	0	0	0	6	30	29	6	71	2,1	0,9
8	I64X - ACCIDENTE VASCULAR ENCEFALICO AGUDO, NO ESPECIFICADO COMO HEMORRAGICO O ISQUEMICO	0	0	0	2	5	23	39	69	2,0	0,8
9	J189 - NEUMONIA, NO ESPECIFICADA	1	2	0	4	5	17	39	68	2,0	0,8
10	C539 - TUMOR MALIGNO DEL CUELLO DEL UTERO, SIN OTRA ESPECIFICACION	0	0	0	7	11	33	13	64	1,9	0,8
11	I619 - HEMORRAGIA INTRAENCEFALICA, NO ESPECIFICADA	0	0	0	2	8	22	23	55	1,6	0,7
12	I639 - INFARTO CEREBRAL, NO ESPECIFICADO	0	1	0	2	4	18	24	49	1,4	0,6
13	J440 - ENFERMEDAD PULMONAR OBSTRUCTIVA CRONICA CON INFECCION AGUDA DE LAS VIAS RESPIRATORIAS INFERIORES	0	0	0	1	3	14	29	47	1,4	0,6
14	I120 - ENFERMEDAD RENAL HIPERTENSIVA CON INSUFICIENCIA RENAL	0	0	0	0	1	16	23	40	1,2	0,5
15	N390 - INFECCION DE VIAS URINARIAS, SITIO NO ESPECIFICADO	0	0	0	0	0	13	22	35	1,0	0,4
Subtotal		1	4	1	40	126	459	886	1.517	44,6	
Resto de causas		76	8	29	242	222	636	670	1.883	55,4	
Total Departamento		77	12	30	282	348	1.095	1.556	3.400	100,0	40,8

**GRUPOS DE CAUSAS DE MORTALIDAD EN MUJERES, SEGÚN LISTA DE CAUSAS 6/67 CIE-10 DE OPS
DEPARTAMENTO DE NARIÑO - AÑO 2018 (Último dato oficial)**

Fuente: DANE - Estadísticas Vitales, Subdirección de Salud Pública, Oficina de Epidemiología

Causa básica	Menor de 1 año	De 1 a 4 años	5 - 14 años	15 - 44 años	45 - 59 años	60 - 79 años	80 años y más	Total	%	Tasa por cada 10.000 mujeres
100 - ENFERMEDADES TRANSMISIBLES	5	3	1	16	14	42	64	145	4,3	1,7
200 - NEOPLASIAS (TUMORES)	1	0	1	57	146	286	140	631	18,6	7,6
300 - ENFERMEDADES DEL SISTEMA CIRCULATORIO	1	1	3	30	63	398	775	1.271	37,4	15,3
400 - CIERTAS AFECCIONES ORIGINADA EN EL PERIODO PERINATAL*	39	0	0	0	0	0	0	39	1,1	0,5
500 - CAUSAS EXTERNAS	3	3	11	102	26	24	23	192	5,6	2,3
600 - TODAS LAS DEMAS CAUSAS	28	3	12	65	74	293	463	938	27,6	11,3
700 - SINTOMAS, SIGNOS Y AFECCIONES MAL DEFINIDAS	0	2	1	5	17	33	78	136	4,0	1,6
SIN INFORMACIÓN	0	0	1	7	8	19	13	48	1,4	
TOTAL DEPARTAMENTO	77	12	30	282	348	1.095	1.556	3.400	100,0	40,8

* Para la causa ciertas afecciones originadas en el período perinatal la tasa es por mil nacidos vivos.



15 PRIMERAS CAUSAS DE MORTALIDAD EN HOMBRES POR GRUPO ETAREO DEPARTAMENTO DE NARIÑO 2018 (Último dato oficial)

Fuente: DANE - Estadísticas Vitales, Subdirección de Salud Pública, Oficina de Epidemiología

No.	Causa básica	Menor de 1 año	De 1 a 4 años	5 - 14 años	15 - 44 años	45 - 59 años	60 - 79 años	80 años y más	Total	%	Tasa por cada 10.000 hombres
1	I219 - INFARTO AGUDO DEL MIOCARDIO, SIN OTRA ESPECIFICACION	0	0	0	15	29	178	242	464	11,0	5,8
2	X954 - AGRESION CON DISPARO DE OTRAS ARMAS DE FUEGO, Y LAS NO ESPECIFICADAS: CALLES Y CARRETERAS	0	1	1	194	22	2	0	220	5,2	2,8
3	R98X - MUERTE SIN ASISTENCIA	0	3	0	40	27	43	53	166	3,9	2,1
4	J449 - ENFERMEDAD PULMONAR OBSTRUCTIVA CRONICA, NO ESPECIFICADA	0	0	0	0	4	53	109	166	3,9	2,1
5	C169 - TUMOR MALIGNO DEL ESTOMAGO, PARTE NO ESPECIFICADA	0	0	0	9	30	72	25	136	3,2	1,7
6	X959 - AGRESION CON DISPARO DE OTRAS ARMAS DE FUEGO, Y LAS NO ESPECIFICADAS: LUGAR NO ESPECIFICADO	0	0	1	82	13	3	0	99	2,3	1,2
7	I110 - ENFERMEDAD CARDIACA HIPERTENSIVA CON INSUFICIENCIA CARDIACA (CONGESTIVA)	0	0	0	1	1	26	57	85	2,0	1,1
8	X958 - AGRESION CON DISPARO DE OTRAS ARMAS DE FUEGO, Y LAS NO ESPECIFICADAS: OTRO LUGAR ESPECIFICADO	0	0	0	73	10	1	0	84	2,0	1,1
9	C61X - TUMOR MALIGNO DE LA PROSTATA	0	0	0	1	3	42	37	83	2,0	1,0
10	I10X - HIPERTENSION ESENCIAL (PRIMARIA)	0	0	0	1	1	25	55	82	1,9	1,0
11	J440 - ENFERMEDAD PULMONAR OBSTRUCTIVA CRONICA CON INFECCION AGUDA DE LAS VIAS RESPIRATORIAS INFERIORES	0	0	0	0	1	26	42	69	1,6	0,9
12	J189 - NEUMONIA, NO ESPECIFICADA	4	4	0	7	5	17	24	61	1,4	0,8
13	C349 - TUMOR MALIGNO DE LOS BRONQUIOS O DEL PULMON, PARTE NO ESPECIFICADA	0	0	0	1	9	42	5	57	1,3	0,7
14	V892 - PERSONA LESIONADA EN ACCIDENTE DE TRANSITO, DE VEHICULO DE MOTOR NO ESPECIFICADO	0	0	2	35	7	8	2	54	1,3	0,7
15	I619 - HEMORRAGIA INTRAENCEFALICA, NO ESPECIFICADA	0	0	0	4	3	27	17	51	1,2	0,6
Subtotal		4	8	4	463	165	565	668	1.877	44,4	
Resto de causas		110	24	30	549	324	704	606	2.347	55,6	
Total Departamento		114	32	34	1.012	489	1.269	1.274	4.224	100,0	52,9

GRUPOS DE CAUSAS DE MORTALIDAD EN HOMBRES, SEGÚN LISTA DE CAUSAS 6/67 CIE-10 DE OPS DEPARTAMENTO DE NARIÑO - AÑO 2018 (Último dato oficial)

Fuente: DANE - Estadísticas Vitales, Subdirección de Salud Pública, Oficina de Epidemiología

Causa básica	Menor de 1 año	De 1 a 4 años	5 - 14 años	15 - 44 años	45 - 59 años	60 - 79 años	80 años y más	Total	%	Tasa por cada 10.000 habitantes
100 - ENFERMEADES TRANSMISIBLES	12	8	5	29	23	49	59	185	4,4	2,3
200 - NEOPLASIAS (TUMORES)	1	0	2	44	91	312	132	582	13,8	7,3
300 - ENFERMEADES DEL SISTEMA CIRCULATORIO	1	0	1	38	83	430	564	1.117	26,4	14,0
400 - CIERTAS AFECCIONES ORIGINADA EN EL PERIODO PERINATAL*	64	0	0	0	0	0	0	64	1,5	0,8
500 - CAUSAS EXTERNAS	3	12	19	789	164	118	46	1.151	27,2	14,4
600 - TODAS LAS DEMAS CAUSAS	32	8	5	65	93	286	397	886	21,0	11,1
700 - SINTOMAS, SIGNOS Y AFECCIONES MAL DEFINIDAS	1	4	0	44	30	53	66	198	4,7	2,5
SIN INFORMACIÓN	0	0	2	3	5	21	10	41	1,0	
TOTAL DEPARTAMENTO	114	32	34	1.012	489	1.269	1.274	4.224	100,0	52,9

* Para la causa ciertas afecciones originadas en el período perinatal la tasa es por mil nacidos vivos.



**COMPARATIVO CASOS Y TASA DE MUERTES POR ENFERMEDADES CARDIOVASCULARES
AÑO 2009 A 2018 (Último dato oficial)**

Fuente: DANE - Estadísticas Vitales, Subdirección de Salud Pública, Oficina de Epidemiología, IDSN

Código DANE	#	Región	Municipios	TOTAL DEFUNCIONES POR ENFERMEDADES CARDIOVASCULARES										TASA MORTALIDAD POR ENFERMEDADES CARDIOVASCULARES POR CADA 100.000 Hbs									
				2009	2010	2011	2012	2013	2014	2015	2016	2017	2018	2009	2010	2011	2012	2013	2014	2015	2016	2017	2018
52001	1	CEN	Pasto	460	487	547	536	471	539	554	596	603	713	116,7	123,1	137,3	133,4	117,3	135,0	139,8	151,4	153,9	181,5
52019	2	RIO	Albán	12	11	15	9	19	27	6	18	19	24	58,1	53,3	76,3	50,3	112,2	171,5	44,0	156,8	186,9	248,9
52022	3	EXP	Aldana	15	13	14	18	9	13	13	11	12	9	212,1	181,9	193,6	245,8	122,2	175,4	176,5	149,6	163,5	121,8
52036	4	OCC	Ancuyá	24	19	12	26	12	22	22	18	20	18	261,5	204,8	128,1	275,0	126,0	231,8	235,3	197,2	224,5	204,5
52051	5	JUA	Arboleda	23	18	15	21	19	12	16	22	15	24	281,7	217,8	179,2	248,8	223,7	141,0	189,5	261,6	178,9	284,3
52079	6	TEL	Barbacoas	22	16	19	18	15	13	11	24	14	16	69,1	49,7	58,0	53,2	42,0	33,0	24,3	47,2	25,9	28,8
52083	7	RIO	Belén	9	8	8	6	11	12	12	11	9	5	147,3	129,6	128,5	95,1	174,4	189,7	190,7	174,6	143,2	79,1
52110	8	JUA	Buesaco	6	17	23	23	38	33	37	49	53	52	26,4	73,8	98,4	96,9	157,9	136,7	154,4	206,1	223,3	217,5
52694	9	JUA	Cartago	14	9	12	8	15	12	14	8	16	7	213,6	136,0	178,9	118,1	219,4	174,7	205,4	117,6	235,8	102,3
52240	10	CEN	Chachagüí	16	17	12	14	18	15	15	23	18	19	109,0	114,3	79,6	91,9	117,2	97,4	97,8	150,4	117,9	123,7
52203	11	RIO	Colón Genova	11	16	17	13	17	14	31	19	23	24	106,6	153,5	161,4	122,2	159,5	133,5	309,7	203,3	261,3	281,5
52207	12	OCC	Consaca	24	28	28	16	28	13	12	21	28	21	187,3	215,0	211,3	118,8	205,6	95,0	87,8	153,7	204,7	152,4
52210	13	EXP	Contadero	8	6	13	7	14	7	5	11	16	18	105,4	78,5	171,6	95,3	192,2	96,2	68,9	152,4	221,3	247,6
52215	14	EXP	Córdoba	25	4	3	29	21	20	43	19	30	18	170,0	26,7	19,6	186,0	132,9	126,3	274,4	122,5	194,3	116,0
52224	15	EXP	Cuaspuñ	22	19	12	7	16	22	13	11	18	11	250,0	211,7	131,1	75,1	170,4	235,8	140,8	120,2	196,9	119,6
52227	16	EXP	Cumbal	28	25	19	26	24	33	28	23	37	53	112,7	97,3	70,4	90,6	78,9	102,6	82,5	65,0	102,0	143,8
52233	17	COR	Cumbitara	1	5	8	2	4	7	2	11	10	11	15,2	74,9	118,7	29,2	58,2	102,2	29,9	171,1	162,9	184,9
52250	18	SAN	El Charco	7	6	3	4	10	8	9	6	10	7	25,1	21,3	10,6	14,1	36,2	30,9	37,4	26,2	44,5	31,1
52254	19	GUA	El Peñol	13	15	4	12	16	14	10	7	16	13	179,3	203,7	53,8	159,5	211,7	185,5	133,8	94,3	216,5	174,6
52256	20	COR	El Rosario	3	3	7	4	3	7	2	8	3	10	22,2	22,1	52,8	31,9	24,4	56,9	16,3	65,6	24,6	81,4
52258	21	RIO	El Tablón de Gómez	7	9	5	7	4	6	6	13	16	21	44,2	56,1	30,9	43,0	24,7	38,1	39,7	89,1	111,6	146,4
52260	22	GUA	El Tambo	33	28	36	29	28	35	44	37	34	47	223,8	188,1	239,7	191,2	183,9	229,9	291,5	249,5	234,0	329,1
52520	23	PAS	Francisco Pizarro	10	4	3	3	8	5	7	3	6	11	74,0	29,3	21,7	21,4	56,6	35,3	49,6	21,3	42,6	77,5
52287	24	EXP	Funes	17	10	20	21	6	9	12	21	15	21	237,7	138,7	274,3	283,9	80,0	117,7	156,2	279,6	205,4	290,8
52317	25	EXP	Guachucal	19	23	23	23	35	30	47	50	43	101,2	121,0	119,4	118,2	117,1	177,8	153,2	241,3	257,8	221,1	
52320	26	SAB	Guaitarilla	31	25	30	32	42	32	24	40	24	22	211,3	168,7	200,4	211,8	278,6	217,1	172,7	313,9	201,4	189,9
52323	27	EXP	Gualmatán	9	11	14	14	15	10	7	5	15	11	149,7	181,5	228,3	224,3	234,1	149,6	101,3	71,7	213,9	155,9
52352	28	EXP	Iles	9	15	8	11	11	15	10	10	16	9	106,8	176,1	93,4	128,1	130,5	183,5	126,7	129,4	209,6	117,5
52354	29	SAB	Imués	7	17	15	17	14	9	16	14	15	16	83,7	200,6	174,9	196,5	161,0	103,9	188,4	171,5	190,8	209,0
52356	30	EXP	Ipiales	137	104	131	173	158	147	162	186	173	169	121,9	92,0	114,6	149,2	135,5	126,2	139,5	160,6	149,6	145,5
52378	31	RIO	La Cruz	41	39	27	44	30	33	42	42	41	44	220,1	207,6	142,6	230,9	156,8	171,9	219,5	222,2	218,7	234,6
52381	32	CEN	La Florida	5	8	20	17	15	13	28	14	21	20	41,7	66,0	163,0	137,5	120,9	106,4	239,1	127,6	202,7	197,9
52385	33	GUA	La Llanada	2	5	4	3	8	1	8	6	9	5	39,4	97,2	76,6	56,1	144,0	16,9	127,9	93,7	139,7	77,0
52390	34	SAN	La Tola	2	0	2	2	2	1	4	3	1	3	22,6	0,0	22,3	22,2	23,0	12,6	55,1	41,9	13,7	40,5
52399	35	JUA	La Unión	41	41	36	33	46	37	49	64	57	50	129,4	128,2	111,5	101,5	141,7	115,0	153,7	201,9	179,9	156,9
52405	36	COR	Leiva	7	6	7	3	3	7	6	6	5	17	57,7	49,0	56,6	24,0	24,1	57,6	52,2	56,3	49,8	174,0
52411	37	OCC	Linares	20	23	19	19	28	28	25	20	23	22	160,6	182,9	149,5	148,3	218,8	222,5	208,4	179,5	218,4	214,9
52418	38	GUA	Los Andes	14	17	12	11	10	9	17	25	14	18	95,1	114,6	80,2	73,3	67,5	63,9	134,7	227,0	140,5	188,5
52427	39	TEL	Magüi Payán	1	2	0	3	2	1	1	2	2	3	6,9	13,5	0,0	19,4	12,5	5,9	5,4	9,5	8,6	12,1
52435	40	PIE	Mallama	14	22	11	17	10	9	16	21	22	23	162,1	251,9	124,2	189,9	110,6	99,4	177,4	234,2	246,2	256,2
52473	41	SAN	Mosquera	1	2	7	5	4	6	6	7	5	3	10,2	20,2	70,0	49,2	39,0	57,3	55,9	62,5	42,9	25,0
52480	42	CEN	Nariño	8	3	2	9	7	7	7	7	23	20	166,6	62,6	42,1	192,0	153,0	157,2	159,3	161,0	528,2	458,3
52490	43	SAN	Olaya Herrera	6	2	5	6	4	5	2	8	6	9	21,0	7,0	17,9	22,0	14,8	18,6	7,6	31,1	23,6	35,5
52506	44	SAB	Ospina	4	16	9	12	23	7	9	20	9	10	46,1	182,6	101,7	134,9	259,3	80,9	110,4	262,9	124,3	140,7
52540	45	COR	Policarpa	4	6	3	11	4	7	8	8	7	8	38,0	56,4	27,8	100,9	36,5	64,0	74,8	77,6	69,9	80,8
52560	46	EXP	Potosí	20	14	22	23	16	21	16	26	27	13	141,2	97,8	151,7	157,2	109,3	147,0	119,7	215,9	246,8	124,8
52565	47	ABA	Providencia	3	6	3	8	5	8	4	5	8	9	24,5	50,5	28,5	96,3	72,3	129,4	68,8	88,9	143,9	161,5
52573	48	EXP	Puerres	23	10	17	15	23	20	21	24	21	17	244,2	105,0	176,6	153,2	231,7	200,1	214,4	257,6	237,6	198,1
52585	49	EXP	Pupiales	34	50	45	38	42	34	34	42	35	31	171,7	248,9	220,5	183,6	201,9	166,0	173,2	226,3	196,7	177,2
52612	50	PIE	Ricaurte	6	9	18	13	16	10	11	13	10	18	37,2	55,1	108,5	76,8	92,9	57,3	62,0	71,2	52,7	91,7
52621	51	TEL	Roberto Payán	4	4	4	4	0	4	4	4	5	5	40,5	39,6	37,8	35,5	0,0	32,2	31,8	31,8	39,7	39,5
52678	52	ABA	Samaniego	28	19	40	30	25	31	39	31	36	44	52,5	35,6	77,7	62,7	54,0	68,9	93,1	84,3	112,6	149,6
52685	53	RIO	San Bernardo	7	9	8	4	11	11	10	8	17	13	47,8	62,8	58,9	32,4	99,6	109,1	104,9	86,3	185,1	141,3
52687	54	JUA	San Lorenzo	9	22	31	38	25	23	24	37	40	35	45,1	109,2	152,8	186,7	123,8	116,4	125,4	198,2	216,5	189,5
52693	55	RIO	San Pablo	34	27	20	33	22	25	19	42	33	39	211,8	166,6	122,1	199,3	132,2	150,2	115,3	260,5	209,7	253,4
52683	56	OCC	Sandoná	31	44	39	30	42	48	44	48	54	46	120,2	169,2	148,6	113,1	158,1	182,5	172,7	200,7	245,2	221,4
52696	57	SAN	Santa Bárbara	2	3	2	4	4	1	3	1	5	1	15,6	23,1	15,1	29,8	29,6	7,4	22,2	7,5	37,4	7,4
52699	58	ABA	Santacruz	7	6	4	10	11	19	15	10	11	15	53,2	45,9	32,4	89,4	101,1	175,1	139,0	93,1	102,6	138,9
52720	59	SAB	Sapuyes	15	13	13	11	14	14	11	14	16	17	190,9	163,8	161,8	135,6	171,8	172,8	138,4	182,4	214,8	231,4
52786	60	COR	Taminango	41	34	28	16	29	32	28													



COMPARATIVO CASOS Y TASA DE MUERTES POR ENFERMEDAD ISQUÉMICA DEL CORAZÓN EN PERSONAS DE 45 Y MÁS AÑOS DE EDAD AÑO 2009 A 2018 (Último dato oficial)

Fuente: DANE - Estadísticas Vitales, Subdirección de Salud Pública, Oficina de Epidemiología, IDSN

Código DANE	#	Región	Municipios	TOTAL DEFUNCIONES POR ENFERMEDAD ISQUÉMICA DEL CORAZÓN EN PERSONAS DE 45 Y MÁS AÑOS DE EDAD									TASA MORTALIDAD POR ENFERMEDAD ISQUÉMICA DEL CORAZÓN EN PERSONAS DE 45 Y MÁS AÑOS DE EDAD POR CADA 100.000 HBS DE 45 Y MÁS AÑOS DE EDAD										
				2009	2010	2011	2012	2013	2014	2015	2016	2017	2018	2009	2010	2011	2012	2013	2014	2015	2016	2017	2018
52001	1	CEN	Pasto	191	222	225	241	196	216	239	277	277	320	193,9	217,7	211,1	215,5	169,1	181,8	196,9	224,0	219,7	247,6
52019	2	RIO	Albán	5	4	3	1	2	5	4	9	8	15	98,9	77,2	58,3	20,2	40,8	105,8	95,1	246,3	239,4	454,3
52022	3	EXP	Aldana	9	6	5	13	4	6	3	2	6	5	528,8	342,5	273,4	679,6	201,5	290,1	141,2	90,7	264,6	209,3
52036	4	OCC	Ancuyá	8	6	4	3	7	13	13	12	4	6	265,9	193,8	126,1	92,6	209,6	383,1	378,1	346,6	115,4	168,2
52051	5	JUA	Arboleda	16	12	10	13	9	9	11	11	7	16	761,2	553,5	449,4	571,4	387,8	374,7	445,5	431,0	266,4	573,1
52079	6	TEL	Barbacoas	7	7	7	7	3	4	0	6	5	5	148,3	143,9	141,6	139,9	57,3	67,6	0,0	71,4	53,6	49,3
52083	7	RIO	Belén	3	2	3	4	5	9	8	4	6	2	173,0	112,0	163,7	209,5	257,9	447,1	389,5	188,8	276,5	88,6
52110	8	JUA	Buesaco	1	5	7	10	8	13	19	25	12	13	15,7	75,8	103,1	143,7	111,3	175,7	250,8	321,7	149,7	154,2
52694	9	JUA	Cartago	6	3	2	2	5	4	3	1	5	5	367,0	179,2	117,9	118,8	293,1	227,8	167,1	53,5	259,3	244,4
52240	10	CEN	Chachagüí	6	4	4	4	12	6	13	13	3	13	166,6	107,4	103,6	100,6	291,8	141,2	298,1	287,8	64,4	266,1
52203	11	RIO	Colón Genova	3	2	6	5	7	7	18	8	7	11	107,3	69,4	200,7	161,3	218,9	216,1	561,4	257,8	231,7	357,8
52207	12	OCC	Consaca	10	16	15	8	9	3	6	13	17	6	278,9	428,7	382,0	192,9	206,9	66,6	129,2	269,9	341,9	114,7
52210	13	EXP	Contadero	2	1	2	0	3	0	0	4	5	9	97,6	47,2	93,8	0,0	141,3	0,0	0,0	171,6	206,6	353,1
52215	14	EXP	Córdoba	10	0	0	10	8	9	23	2	19	11	262,2	0,0	0,0	256,0	203,8	224,7	563,3	47,6	438,5	240,6
52224	15	EXP	Cuaspué	11	5	1	2	5	12	8	6	6	4	488,9	215,2	42,6	84,4	209,2	493,6	322,2	233,9	227,6	144,0
52227	16	EXP	Cumbal	6	7	5	7	8	14	8	6	14	38	106,4	118,6	80,4	106,8	114,5	184,7	96,4	66,5	146,1	372,0
52233	17	COR	Cumbitara	0	1	1	0	2	0	1	8	6	5	0,0	68,0	65,5	0,0	116,7	0,0	56,0	452,2	348,8	283,4
52250	18	SAN	El Charco	1	2	1	2	0	3	6	1	3	2	25,4	49,4	24,4	48,5	0,0	75,9	156,7	26,4	76,9	48,6
52254	19	GUA	El Peñol	5	13	1	9	12	8	6	6	4	3	261,8	646,4	47,0	395,4	500,0	320,5	235,0	228,6	148,8	105,8
52256	20	COR	El Rosario	0	2	4	3	1	5	1	3	1	5	0,0	70,9	133,6	95,0	29,6	140,4	27,1	78,7	25,4	120,2
52258	21	RIO	El Tablón de Gómez	1	3	3	1	1	4	2	4	0	6	28,6	82,5	79,4	25,4	24,7	98,1	49,5	98,5	0,0	138,5
52260	22	GUA	El Tambo	11	12	16	14	23	23	28	15	13	18	255,1	269,5	348,6	294,3	469,9	457,3	544,0	288,2	247,9	336,3
52520	23	PAS	Francisco Pizarro	5	3	1	0	5	4	2	1	1	1	212,0	122,6	39,3	0,0	179,0	137,6	66,4	32,1	30,8	29,2
52287	24	EXP	Funes	8	4	14	11	1	2	3	4	3	8	374,2	182,7	621,9	473,7	41,8	80,4	117,1	155,3	116,6	303,7
52317	25	EXP	Guachucal	5	10	4	8	9	24	19	15	19	8	104,7	202,5	78,0	150,8	163,5	422,5	324,5	248,8	306,5	123,1
52320	26	SAB	Guaitarilla	11	15	11	17	33	17	12	32	3	7	268,1	353,4	248,3	363,2	679,9	347,0	252,8	714,6	69,7	161,4
52323	27	EXP	Gualmatán	3	5	6	5	10	6	4	1	11	2	165,8	269,8	317,0	258,3	493,6	277,0	174,3	41,9	444,1	77,6
52352	28	EXP	Iles	4	5	3	1	3	8	2	1	7	2	187,3	227,2	133,9	43,6	130,7	350,1	87,7	43,3	297,1	81,0
52354	29	SAB	Imués	2	3	3	7	5	0	5	2	1	3	84,5	122,1	116,6	260,9	178,9	0,0	172,8	69,7	35,0	103,3
52356	30	EXP	Ipiales	69	47	69	77	82	73	89	92	62	74	258,6	171,6	245,4	266,5	277,6	241,4	287,2	289,0	189,8	219,2
52378	31	RIO	La Cruz	19	28	18	38	19	19	17	27	25	30	373,0	534,0	333,2	683,1	330,1	320,5	278,7	434,4	394,3	457,0
52381	32	CEN	La Florida	3	1	4	6	6	0	8	6	11	7	88,8	28,7	108,9	154,8	148,0	0,0	196,6	153,0	289,4	181,1
52385	33	GUA	La Llanada	0	1	1	2	7	0	4	2	3	0	0,0	83,1	80,8	156,9	526,7	0,0	253,0	119,8	173,7	0,0
52390	34	SAN	La Tola	0	0	0	1	0	0	0	1	0	2	0,0	0,0	0,0	65,4	0,0	0,0	0,0	71,5	0,0	126,7
52399	35	JUA	La Unión	11	15	15	12	14	15	26	41	32	20	130,6	172,6	168,4	131,5	150,6	158,8	269,3	414,1	313,9	187,7
52405	36	COR	Leiva	1	3	3	0	2	2	1	1	1	5	39,9	115,1	109,4	0,0	65,9	64,9	33,2	34,7	35,8	175,5
52411	37	OCC	Linares	10	7	6	11	17	13	17	14	9	8	277,8	188,6	155,1	271,4	406,3	306,2	408,6	350,6	232,2	203,5
52418	38	GUA	Los Andes	5	3	1	5	5	5	7	7	9	8	162,2	92,9	28,8	132,0	125,5	127,2	194,0	216,5	300,5	269,0
52427	39	TEL	Magüí Payán	0	0	0	0	0	0	0	0	1	1	0,0	0,0	0,0	0,0	0,0	0,0	0,0	0,0	30,5	27,1
52435	40	PIE	Mallama	6	13	5	7	3	5	7	12	5	4	293,4	615,8	228,9	312,1	129,6	210,5	284,4	472,6	190,3	144,2
52473	41	SAN	Mosquera	1	0	2	1	2	3	3	2	3	0	72,2	0,0	131,3	61,5	117,9	163,7	154,7	94,8	131,4	0,0
52480	42	CEN	Nariño	5	1	1	3	2	2	2	4	13	6	396,5	77,6	77,6	233,3	156,6	159,0	155,6	305,1	959,4	428,9
52490	43	SAN	Olaya Herrera	1	1	0	1	0	1	0	2	3	2	27,3	26,7	0,0	26,1	0,0	24,7	0,0	47,7	69,6	44,2
52506	44	SAB	Ospina	0	6	4	5	3	0	4	3	2	3	0,0	255,1	163,0	194,0	111,6	0,0	153,3	119,6	81,4	119,4
52540	45	COR	Policarpa	1	1	0	4	2	4	3	4	2	2	50,9	48,4	0,0	168,5	78,7	151,5	111,5	149,4	74,5	72,1
52560	46	EXP	Potosí	4	8	4	5	4	14	13	13	15	3	112,5	218,6	105,3	127,6	98,9	344,6	331,8	356,3	438,1	87,8
52565	47	ABA	Providencia	1	1	0	2	2	1	0	0	3	3	57,2	54,8	0,0	112,8	121,2	64,0	0,0	0,0	191,3	182,8
52573	48	EXP	Puerres	12	1	5	2	6	13	11	19	12	12	411,8	33,6	166,3	66,0	194,7	411,1	346,6	613,5	397,6	394,6
52585	49	EXP	Pupiales	20	35	29	13	21	11	15	16	17	10	368,5	621,8	494,3	211,6	329,5	170,3	235,3	257,9	277,8	160,3
52612	50	PIE	Ricaurte	2	1	5	10	2	3	7	4	7	8	70,8	35,0	178,3	368,5	74,3	108,7	240,0	126,8	205,1	214,2
52621	51	TEL	Roberto Payán	2	1	0	0	0	0	0	1	0	3	145,2	69,0	0,0	0,0	0,0	0,0	0,0	47,2	0,0	127,4
52678	52	ABA	Samaniego	13	6	14	13	11	12	13	13	15	14	104,5	46,8	108,7	102,8	85,8	93,0	105,0	115,9	149,2	145,3
52685	53	RIO	San Bernardo	3	0	2	1	3	4	3	4	1	2	80,9	0,0	56,9	31,3	103,3	147,1	113,4	150,6	36,7	70,1
52687	54	JUA	San Lorenzo	2	6	11	14	12	4	5	24	27	23	39,0	113,0	200,7	247,5	207,6	68,5	85,5	405,9	445,8	362,0
52693	55	RIO	San Pablo	14	14	11	12	7	11	7	29	15	23	294,3	286,7	219,6	234,1	133,1	204,1	127,0	520,9	268,0	403,3
52683	56	OCC	Sandoná	15	17	13	20	15	26	23	33	35	28	210,1	229,6	167,3	242,5	174,1	294,8	261,8	388,9	437,3	359,0
52696	57	SAN	Santa Bárbara	0	0	0	1	1	0	0	0	1	0	0,0	0,0	0,0	49,5	48,0	0,0	0,0	0,0	0,0	38,6
52699	58	ABA	Santacruz	6	2	0	4	6	4	6	5	1	2	169,3	57,1	0,0	154,5	241,4	158,4	230,4	185,0	35,7	67,3
52720	59	SAB	Sapuyes	9	7	5	0	5	3	5	2	3	7	436,5	330,3	226,7	0,0	211,8	123,8	203,6	81,6	122,1	276,7
52786	60	COR	Taminango	15	14	15	6	14	16	14	16	34	27	341,0	306,2	311,5	117,4	259,1	285,2	241,5	268,1	552,1	416,9
52788	61	CEN	Tangua	19	16	16	15																



COMPARATIVO CASOS Y TASA DE MUERTES POR ENFERMEDADES CEREBROVASCULARES EN PERSONAS DE 45 Y MÁS AÑOS DE EDAD AÑO 2009 A 2018 (Último dato oficial)

Fuente: DANE - Estadísticas Vitales, Subdirección de Salud Pública, Oficina de Epidemiología, IDSN

Código DANE	#	Región	Municipios	TOTAL DEFUNCIONES POR ENFERMEDADES CEREBROVASCULARES EN PERSONAS DE 45 Y MÁS AÑOS DE EDAD										TASA MORTALIDAD POR ENFERMEDADES CEREBROVASCULARES EN PERSONAS DE 45 Y MÁS AÑOS DE EDAD POR CADA 100.000 HB DE 45 Y MÁS AÑOS DE EDAD									
				2009	2010	2011	2012	2013	2014	2015	2016	2017	2018	2009	2010	2011	2012	2013	2014	2015	2016	2017	2018
52001	1	CEN	Pasto	115	126	157	152	114	149	149	138	130	173	116,7	123,6	147,3	135,9	98,4	125,4	122,8	111,6	103,1	133,9
52019	2	RIO	Albán	3	1	2	1	5	8	1	3	4	4	59,4	19,3	38,8	20,2	102,1	169,3	23,8	82,1	119,7	121,1
52022	3	EXP	Aldana	4	5	4	2	3	4	4	3	1	1	235,0	285,4	218,7	104,5	151,1	193,4	188,2	136,1	44,1	41,9
52036	4	OCC	Ancuyá	8	8	3	5	4	6	1	4	4	5	265,9	258,4	94,6	154,3	119,8	176,8	29,1	115,5	115,4	140,1
52051	5	JUA	Arboleda	4	2	1	3	1	1	1	2	2	3	190,3	92,3	44,9	131,9	43,1	41,6	40,5	78,4	76,1	107,4
52079	6	TEL	Barbacoas	7	5	7	6	9	6	5	15	3	6	148,3	102,8	141,6	119,9	171,8	101,4	70,0	178,5	32,2	59,2
52083	7	RIO	Belén	3	1	1	1	5	1	2	2	1	1	173,0	56,0	54,6	52,4	257,9	49,7	97,4	94,4	46,1	44,3
52110	8	JUA	Buesaco	2	5	7	4	8	3	6	11	13	14	31,3	75,8	103,1	57,5	111,3	40,5	79,2	141,6	162,2	166,1
52694	9	JUA	Cartago	2	4	7	0	7	5	8	3	3	0	122,3	238,9	412,7	0,0	410,3	284,7	445,7	160,5	155,6	0,0
52240	10	CEN	Chachagüí	5	5	5	4	4	2	0	4	2	2	138,8	134,3	129,5	100,6	97,3	47,1	0,0	88,6	43,0	40,9
52203	11	RIO	Colón Genova	2	8	3	4	5	3	7	5	6	6	71,5	277,6	100,4	129,0	156,3	92,6	218,3	161,1	198,6	195,2
52207	12	OCC	Consaca	8	7	4	1	9	2	2	1	1	6	223,1	187,6	101,9	24,1	206,9	44,4	43,1	20,8	20,1	114,7
52210	13	EXP	Contadero	3	2	3	2	3	1	2	3	3	4	146,3	94,5	140,6	95,3	141,3	45,6	88,5	128,7	124,0	156,9
52215	14	EXP	Córdoba	10	1	1	7	3	2	4	6	6	5	262,2	25,6	25,5	179,2	76,4	49,9	98,0	142,8	138,5	109,4
52224	15	EXP	Cuaspuñ	7	4	4	1	5	2	0	1	5	2	311,1	172,2	170,2	42,2	209,2	82,3	0,0	39,0	189,7	72,0
52227	16	EXP	Cumbal	11	5	4	9	4	8	9	7	7	6	195,0	84,7	64,3	137,3	57,3	105,5	108,4	77,6	73,1	58,7
52233	17	COR	Cumbitara	0	1	4	1	0	3	1	3	1	3	0,0	68,0	262,0	61,1	0,0	168,9	56,0	169,6	57,6	170,1
52250	18	SAN	El Charco	4	3	2	2	2	4	1	2	5	2	101,6	74,1	48,8	48,5	49,0	101,2	26,1	52,7	128,1	48,6
52254	19	GUA	El Peñol	3	1	1	1	2	4	1	0	5	7	157,1	49,7	47,0	43,9	83,3	160,3	39,2	0,0	185,9	246,9
52256	20	COR	El Rosario	3	0	1	0	1	2	0	3	2	1	112,1	0,0	33,4	0,0	29,6	56,2	0,0	78,7	50,8	24,0
52258	21	RIO	El Tablón de Gómez	4	3	1	3	1	0	0	6	5	4	114,3	82,5	26,5	76,1	24,7	0,0	0,0	147,8	121,2	92,3
52260	22	GUA	El Tambo	11	9	17	11	4	10	5	11	7	14	255,1	202,1	370,4	231,2	81,7	198,8	97,1	211,4	133,5	261,5
52520	23	PAS	Francisco Pizarro	1	1	1	2	2	0	2	1	2	5	42,4	40,9	39,3	74,5	71,6	0,0	66,4	32,1	61,6	146,2
52287	24	EXP	Funes	0	3	4	5	3	1	1	2	5	2	0,0	137,0	177,7	215,3	125,4	40,2	39,0	77,6	194,4	75,9
52317	25	EXP	Guachucal	7	6	8	5	1	6	3	10	7	10	146,5	121,5	155,9	94,2	18,2	105,6	51,2	165,9	112,9	153,8
52320	26	SAB	Guaitarilla	10	6	10	8	4	7	3	7	6	3	243,7	141,3	225,7	170,9	82,4	142,9	63,2	156,3	139,5	69,2
52323	27	EXP	Gualmatán	1	2	2	3	2	0	1	2	3	3	55,3	107,9	105,7	155,0	98,7	0,0	43,6	83,8	121,1	116,4
52352	28	EXP	Iles	3	3	2	5	3	1	2	1	4	1	140,4	136,3	89,3	217,9	130,7	43,8	87,7	43,3	169,8	40,5
52354	29	SAB	Imués	2	5	2	2	3	5	5	2	3	5	84,5	203,6	77,8	74,5	107,3	174,4	172,8	69,7	104,9	172,2
52356	30	EXP	Ipiales	31	29	24	39	33	27	29	32	35	29	116,2	105,9	85,3	135,0	111,7	89,3	93,6	100,5	107,1	85,9
52378	31	RIO	La Cruz	11	2	3	5	5	7	9	6	2	4	215,9	38,1	55,5	89,9	86,9	118,1	147,6	96,5	31,5	60,9
52381	32	CEN	La Florida	1	4	6	1	1	4	12	4	2	6	29,6	114,7	163,3	25,8	24,7	97,1	294,9	102,0	52,6	155,2
52385	33	GUA	La Llanada	1	3	3	0	1	1	2	2	3	1	85,5	249,2	242,5	0,0	75,2	68,8	126,5	119,8	173,7	55,1
52390	34	SAN	La Tola	1	0	1	1	1	1	2	1	0	0	74,5	0,0	68,4	65,4	64,9	69,5	146,3	71,5	0,0	0,0
52399	35	JUA	La Unión	11	14	8	11	11	9	9	8	12	19	130,6	161,1	89,8	120,5	118,3	95,3	93,2	80,8	117,7	178,3
52405	36	COR	Leiva	3	3	2	1	0	2	2	1	1	1	119,7	115,1	72,9	34,2	0,0	64,9	66,4	34,7	35,8	35,1
52411	37	OCC	Linares	5	8	4	4	5	6	6	1	7	7	138,9	215,5	103,4	98,7	119,5	141,3	144,2	25,0	180,6	178,1
52418	38	GUA	Los Andes	3	8	4	0	3	1	6	2	1	3	97,3	247,6	115,1	0,0	75,3	25,4	166,3	61,9	33,4	100,9
52427	39	TEL	Magüí Payan	1	0	0	2	2	0	1	1	1	2	62,9	0,0	0,0	114,1	107,6	0,0	42,5	35,5	30,5	54,1
52435	40	PIE	Mallama	4	5	0	3	2	2	0	1	2	5	195,6	236,9	0,0	133,7	86,4	84,2	0,0	39,4	76,1	180,2
52473	41	SAN	Mosquera	0	1	4	2	1	1	1	2	2	3	0,0	69,2	262,6	123,0	58,9	54,6	51,6	94,8	87,6	122,7
52480	42	CEN	Nariño	3	1	1	3	1	4	3	2	3	5	237,9	77,6	77,6	233,3	78,3	318,0	233,5	152,6	221,4	357,4
52490	43	SAN	Olaya Herrera	2	0	3	4	2	3	2	2	3	4	54,6	0,0	79,1	104,4	50,9	74,1	48,6	47,7	69,6	88,5
52506	44	SAB	Ospina	1	2	1	3	12	4	2	1	4	0	43,9	85,0	40,7	116,4	446,6	148,6	76,6	39,9	162,8	0,0
52540	45	COR	Policarpa	0	2	0	5	2	0	1	4	3	4	0,0	96,7	0,0	210,6	78,7	0,0	37,2	149,4	111,8	144,1
52560	46	EXP	Potosí	2	2	2	6	6	1	2	9	4	2	56,3	54,6	52,7	153,1	148,4	24,6	51,0	246,6	116,8	58,5
52565	47	ABA	Providencia	0	3	2	4	1	2	2	1	1	3	0,0	164,5	107,3	225,6	60,6	128,0	131,1	65,4	63,8	182,8
52573	48	EXP	Puerres	4	1	7	6	7	1	3	2	4	2	137,3	33,6	232,8	197,9	227,2	31,6	94,5	64,6	132,5	65,8
52585	49	EXP	Pupiales	4	3	5	15	8	2	5	7	11	7	73,7	53,3	85,2	244,1	125,5	31,0	78,4	112,8	179,7	112,2
52612	50	PIE	Ricaurte	2	4	4	2	9	5	3	2	1	5	70,8	139,8	142,7	73,7	334,2	181,2	102,8	63,4	29,3	133,9
52621	51	TEL	Roberto Payán	2	1	2	3	0	1	3	1	3	0	145,2	69,0	130,7	184,5	0,0	52,1	147,8	47,2	135,1	0,0
52678	52	ABA	Samaniego	9	6	5	7	5	7	11	5	10	12	72,4	46,8	38,8	55,4	39,0	54,3	88,8	44,6	99,4	124,6
52685	53	RIO	San Bernardo	2	5	2	3	1	2	5	0	7	3	53,9	136,3	56,9	93,9	34,4	73,5	189,0	0,0	256,8	105,1
52687	54	JUA	San Lorenzo	5	7	14	8	3	5	5	8	6	8	97,6	131,8	255,4	141,4	51,9	85,6	85,5	135,3	99,1	125,9
52693	55	RIO	San Pablo	11	9	5	5	3	7	5	5	9	6	231,2	184,3	99,8	97,6	57,0	129,9	90,7	89,8	160,8	105,2
52683	56	OCC	Sandoná	9	10	13	4	14	9	11	7	12	9	126,0	135,1	167,3	48,5	162,5	102,0	125,2	82,5	149,9	115,4
52696	57	SAN	Santa Bárbara	1	3	1	2	1	0	1	1	4	0	54,5	157,6	51,1	99,0	48,0	0,0	44,1	42,6	164,1	0,0
52699	58	ABA	Santacruz	0	1	2	6	2	4	4	2	6	2	0,0	28,6	64,8	231,7	80,5	158,4	153,6	74,0	214,4	67,3
52720	59	SAB	Sapuyes	2	2	1	4	3	3	2	1	3	3	97,0	94,4	45,3	175,2	127,1	123,8	81,4	40,8	122,1	118,6
52786	60	COR	Taminango	6	2	9	3	10	10	5	4	4	8	136,4	43,7	186,9	58,7	185,1	178,3	86,2	67,0	65,0	123,5
52788	61	CEN	Tangua	6	6	2	6	6	6	4	5	4	2	176,8	170,8	54,8	158,2	152,4	147,3	95,0	114,9	88,9	42,3
52835	62	PAS	Tumaco	47	49	39	39	66	51	69	68												



**COMPARATIVO CASOS Y TASA DE MUERTES POR ENFERMEDADES HIPERTENSIVAS
AÑO 2009 A 2018 (Último dato oficial)**

Fuente: DANE - Estadísticas Vitales, Subdirección de Salud Pública, Oficina de Epidemiología, IDSN

Código DANE	#	Región	Municipios	TOTAL DEFUNCIONES POR ENFERMEDADES HIPERTENSIVAS										TASA MORTALIDAD POR ENFERMEDADES HIPERTENSIVA POR CADA 100.000 Hbs									
				2009	2010	2011	2012	2013	2014	2015	2016	2017	2018	2009	2010	2011	2012	2013	2014	2015	2016	2017	2018
52001	1	CEN	Pasto	69	51	68	71	78	84	88	102	130	141	17,5	12,9	17,1	17,7	19,4	21,0	22,2	25,9	33,2	35,9
52019	2	RIO	Albán	3	4	4	6	9	12	1	4	4	4	14,5	19,4	20,3	33,6	53,2	76,2	7,3	34,8	39,3	41,5
52022	3	EXP	Aldana	1	1	2	3	1	3	5	3	5	3	14,1	14,0	27,7	41,0	13,6	40,5	67,9	40,8	68,1	40,6
52036	4	OCC	Ancuyá	5	3	4	14	1	2	6	1	10	5	54,5	32,3	42,7	148,1	10,5	21,1	64,2	11,0	112,3	56,8
52051	5	JUA	Arboleda	2	2	3	3	5	1	2	7	5	4	24,5	24,2	35,8	35,5	58,9	11,7	23,7	83,2	59,6	47,4
52079	6	TEL	Barbacoas	3	0	1	4	1	2	5	0	2	5	9,4	0,0	3,1	11,8	2,8	5,1	11,0	0,0	3,7	9,0
52083	7	RIO	Belén	1	4	4	0	1	1	0	3	1	2	16,4	64,8	64,2	0,0	15,9	15,8	0,0	47,6	15,9	31,6
52110	8	JUA	Buesaco	1	2	7	3	17	10	9	9	23	22	4,4	8,7	30,0	12,6	70,6	41,4	37,6	37,9	96,9	92,0
52694	9	JUA	Cartago	2	1	2	4	3	2	1	3	7	1	30,5	15,1	29,8	59,1	43,9	29,1	14,7	44,1	103,2	14,6
52240	10	CEN	Chachagüí	3	2	0	3	1	3	1	5	10	2	20,4	13,4	0,0	19,7	6,5	19,5	6,5	32,7	65,5	13,0
52203	11	RIO	Colón Genova	4	2	3	1	0	4	3	3	5	6	38,8	19,2	28,5	9,4	0,0	38,1	30,0	32,1	56,8	70,4
52207	12	OCC	Consaca	4	2	6	4	9	6	3	6	9	7	31,2	15,4	45,3	29,7	66,1	43,9	21,9	43,9	65,8	50,8
52210	13	EXP	Contadero	2	2	5	4	6	2	2	2	7	5	26,3	26,2	66,0	54,5	82,4	27,5	27,6	27,7	96,8	68,8
52215	14	EXP	Córdoba	2	1	2	9	8	7	7	11	3	0	13,6	6,7	13,1	57,7	50,6	44,2	44,7	70,9	19,4	0,0
52224	15	EXP	Cuaspid	0	7	4	3	6	6	2	3	2	3	0,0	78,0	43,7	32,2	63,9	64,3	21,7	32,8	21,9	32,6
52227	16	EXP	Cumbal	5	8	3	9	4	5	8	7	13	7	20,1	31,1	11,1	31,4	13,2	15,5	23,6	19,8	35,8	19,0
52233	17	COR	Cumbitara	1	2	3	1	2	2	0	0	2	2	15,2	29,9	44,5	14,6	29,1	29,2	0,0	0,0	32,6	33,6
52250	18	SAN	El Charco	0	1	0	0	2	0	1	2	1	0	0,0	3,6	0,0	0,0	7,2	0,0	4,2	8,7	4,4	0,0
52254	19	GUA	El Peñol	3	1	0	0	1	1	1	1	7	0	41,4	13,6	0,0	0,0	13,2	13,2	13,4	13,5	94,7	0,0
52256	20	COR	El Rosario	0	0	1	1	0	0	1	0	0	2	0,0	0,0	7,5	8,0	0,0	0,0	8,2	0,0	0,0	16,3
52258	21	RIO	El Tablón de Gómez	2	2	0	1	2	1	1	2	9	8	12,6	12,5	0,0	6,1	12,4	6,4	6,6	13,7	62,8	55,8
52260	22	GUA	El Tambo	6	2	2	1	0	2	7	6	11	11	40,7	13,4	13,3	6,6	0,0	13,1	46,4	40,5	75,7	77,0
52520	23	PAS	Francisco Pizarro	4	0	1	1	0	1	1	1	0	4	29,6	0,0	7,2	7,1	0,0	7,1	7,1	7,1	0,0	28,2
52287	24	EXP	Funes	5	2	1	3	1	2	3	15	7	8	69,9	27,7	13,7	40,6	13,3	26,2	39,0	199,7	95,9	110,8
52317	25	EXP	Guachucal	5	5	7	7	12	3	6	17	22	24	26,6	26,3	36,4	36,0	61,1	15,2	30,6	87,3	113,4	123,4
52320	26	SAB	Guaitarilla	4	2	6	3	4	4	6	0	9	8	27,3	13,5	40,1	19,9	26,5	27,1	43,2	0,0	75,5	69,1
52323	27	EXP	Gualmatán	3	3	4	6	2	2	0	2	1	5	49,9	49,5	65,2	96,1	31,2	29,9	0,0	28,7	14,3	70,9
52352	28	EXP	Iles	1	7	3	3	5	5	5	7	3	6	11,9	82,2	35,0	34,9	59,3	61,2	63,3	90,6	39,3	78,3
52354	29	SAB	Imués	1	8	9	7	5	1	4	9	9	6	12,0	94,4	104,9	80,9	57,5	11,5	47,1	110,2	114,5	78,4
52356	30	EXP	IpiALES	18	8	15	37	23	25	17	42	42	45	16,0	7,1	13,1	31,9	19,7	21,5	14,6	36,3	36,3	38,7
52378	31	RIO	La Cruz	7	2	2	0	5	5	11	7	12	4	37,6	10,6	10,6	0,0	26,1	26,0	57,5	37,0	64,0	21,3
52381	32	CEN	La Florida	0	2	4	6	6	6	8	1	7	6	0,0	16,5	32,6	48,5	48,4	49,1	68,3	9,1	67,6	59,4
52385	33	GUA	La Llanada	1	0	0	1	0	0	1	2	3	3	19,7	0,0	0,0	18,7	0,0	0,0	16,0	31,2	46,6	46,2
52390	34	SAN	La Tola	0	0	0	0	1	0	0	0	0	0	0,0	0,0	0,0	0,0	11,5	0,0	0,0	0,0	0,0	0,0
52399	35	JUA	La Unión	8	9	3	4	7	8	10	10	8	8	25,3	28,1	9,3	12,3	21,6	24,9	31,4	31,5	25,3	25,1
52405	36	COR	Leiva	0	0	0	1	0	2	0	1	3	10	0,0	0,0	0,0	8,0	0,0	16,4	0,0	9,4	29,9	102,4
52411	37	OCC	Linares	2	6	5	3	4	3	0	4	6	7	16,1	47,7	39,3	23,4	31,3	23,8	0,0	35,9	57,0	68,4
52418	38	GUA	Los Andes	3	2	2	6	1	2	2	11	2	4	20,4	13,5	13,4	40,0	6,7	14,2	15,8	99,9	20,1	41,9
52427	39	TEL	Magüi Payan	0	0	0	0	0	1	0	0	0	0	0,0	0,0	0,0	0,0	0,0	5,9	0,0	0,0	0,0	0,0
52435	40	PIE	Mallama	2	4	5	5	4	1	7	6	12	12	23,2	45,8	56,5	55,8	44,3	11,0	77,6	66,9	134,3	133,7
52473	41	SAN	Mosquera	0	0	1	1	1	1	1	3	0	0	0,0	0,0	10,0	9,8	9,8	9,6	9,3	26,8	0,0	0,0
52480	42	CEN	Nariño	0	1	0	1	3	0	1	1	4	8	0,0	20,9	0,0	21,3	65,6	0,0	22,8	23,0	91,9	183,3
52490	43	SAN	Olaya Herrera	0	0	1	0	1	0	0	0	0	1	0,0	0,0	3,6	0,0	3,7	0,0	0,0	0,0	0,0	3,9
52506	44	SAB	Ospina	3	7	4	4	7	1	2	13	3	6	34,5	79,9	45,2	45,0	78,9	11,6	24,5	170,9	41,4	84,4
52540	45	COR	Policarpa	2	1	2	0	0	2	2	0	2	1	19,0	9,4	18,6	0,0	0,0	18,3	18,7	0,0	20,0	10,1
52560	46	EXP	Potosí	8	1	11	10	4	5	0	3	3	7	56,5	7,0	75,9	68,4	27,3	35,0	0,0	24,9	27,4	67,2
52565	47	ABA	Providencia	1	1	1	1	2	3	1	4	3	3	8,2	8,4	9,5	12,0	28,9	48,5	17,2	71,1	53,9	53,8
52573	48	EXP	Puerres	3	5	4	4	7	2	7	2	3	0	31,9	52,5	41,5	40,9	70,5	20,0	71,5	21,5	33,9	0,0
52585	49	EXP	Pupiales	3	2	5	10	8	18	12	16	6	10	15,2	10,0	24,5	48,3	38,5	87,9	61,1	86,2	33,7	57,2
52612	50	PIE	Ricaurte	1	3	3	0	1	2	1	3	0	3	6,2	18,4	18,1	0,0	5,8	11,5	5,6	16,4	0,0	15,3
52621	51	TEL	Roberto Payán	0	1	2	0	0	1	0	0	2	0	0,0	9,9	18,9	0,0	0,0	8,0	0,0	0,0	15,9	0,0
52678	52	ABA	Samaniego	2	2	9	6	6	7	9	8	8	14	3,8	3,7	17,5	12,5	13,0	15,6	21,5	21,7	25,0	47,6
52685	53	RIO	San Bernardo	1	4	1	0	5	4	2	3	8	4	6,8	27,9	7,4	0,0	45,3	39,7	21,0	32,4	87,1	43,5
52687	54	JUA	San Lorenzo	1	5	3	8	9	11	10	3	4	0	5,0	24,8	14,8	39,3	44,6	55,6	52,2	16,1	21,7	0,0
52693	55	RIO	San Pablo	6	1	2	12	11	6	6	4	7	10	37,4	6,2	12,2	72,5	66,1	36,1	36,4	24,8	44,5	65,0
52683	56	OCC	Sandoná	4	11	7	5	6	6	8	4	3	5	15,5	42,3	26,7	18,9	22,6	22,8	31,4	16,7	13,6	24,1
52696	57	SAN	Santa Bárbara	0	0	0	0	0	0	1	0	1	0	0,0	0,0	0,0	0,0	0,0	0,0	7,4	0,0	7,5	0,0
52699	58	ABA	Santacruz	0	1	1	0	2	8	5	1	3	9	0,0	7,6	8,1	0,0	18,4	73,7	46,3	9,3	28,0	83,4
52720	59	SAB	Sapuyes	2	2	7	5	4	1	4	11	6	7	25,4	25,2	87,1	61,7	49,1	12,3	50,3	143,3	80,5	95,3
52786	60	COR	Taminango	17	13	3	6	3	5	6	4	4	4	99,9	75,6	17,2	34,1	16,9	28,1	33,7	22,6	22,6	22,4
52788	61	CEN	Tangua	5	3	3	5	9	4	5	1	4	8	40,2	23,8	23,3	38,1	67,7	29,8	37,3	7,5	29,8	59,2
52835	62	PAS	Turnaco	26	25	30	33	29	41	62	56	49	65	15,5	14,7	17,5	18,8	16,0	21,3	29,3	24,1	19,9	25,6
52838	63	SAB	Túquerres	8	11	12	6	10	14	14	6	11	14	18,1	24,7	26,7	13,2	21,9	30,7	31,0	13,4	24,7	31,3
52885	64	CEN	Yacuanquer	16	17	11	16	5	10	6	4	2	6	162,8	170,0	107,5	153,2	46,9	92,7				



CASOS Y TASA DE MUERTES POR ENFERMEDADES CARADIOPULMONARES, DE LA CIRCULACIÓN PULMONAR Y OTRAS FORMAS DE ENFERMEDAD DEL CORAZÓN

AÑO 2009 A 2018 (Último dato oficial)

Fuente: DANE - Estadísticas Vitales, Subdirección de Salud Pública, Oficina de Epidemiología, IDSN

Código DANE	#	Región	Municipios	TOTAL DEFUNCIONES POR ENFERMEDADES CARDIOPULMONARES, DE LA CIRCULACIÓN PULMONAR Y OTRAS FORMAS DE ENFERMEDAD DEL CORAZÓN									TASA MORTALIDAD POR ENFERMEDADES CARADIOPULMONARES, DE LA CIRCULACIÓN PULMONAR Y OTRAS FORMAS DE ENFERMEDAD DEL CORAZÓN POR CADA 100.000 Hbs										
				2009	2010	2011	2012	2013	2014	2015	2016	2017	2018	2009	2010	2011	2012	2013	2014	2015	2016	2017	2018
				52001	1	CEN	Pasto	41	33	40	31	42	46	40	44	31	35	10,4	8,3	10,0	7,7	10,5	11,5
52019	2	RIO	Albán	0	2	1	0	0	1	0	1	2	1	0,0	9,7	5,1	0,0	0,0	6,4	0,0	8,7	19,7	10,4
52022	3	EXP	Aldana	1	1	0	0	0	0	0	1	0	0	14,1	14,0	0,0	0,0	0,0	0,0	13,6	0,0	0,0	0,0
52036	4	OCC	Ancuyá	2	1	0	2	0	1	2	1	0	2	21,8	10,8	0,0	21,2	0,0	10,5	21,4	11,0	0,0	22,7
52051	5	JUA	Arboleda	0	0	1	1	1	0	2	2	0	0	0,0	0,0	11,9	11,8	11,8	0,0	23,7	23,8	0,0	0,0
52079	6	TEL	Barbacoas	2	3	0	0	0	1	1	1	3	0	6,3	9,3	0,0	0,0	0,0	2,5	2,2	2,0	5,5	0,0
52083	7	RIO	Belén	1	0	0	0	0	1	1	1	0	0	16,4	0,0	0,0	0,0	0,0	15,8	15,9	15,9	0,0	0,0
52110	8	JUA	Buesaco	1	2	1	1	2	3	1	0	1	2	4,4	8,7	4,3	4,2	8,3	12,4	4,2	0,0	4,2	8,4
52694	9	JUA	Cartago	1	1	0	1	0	1	1	0	0	1	15,3	15,1	0,0	14,8	0,0	14,6	14,7	0,0	0,0	14,6
52240	10	CEN	Chachagüí	2	4	2	1	0	4	0	1	1	0	13,6	26,9	13,3	6,6	0,0	26,0	0,0	6,5	6,6	0,0
52203	11	RIO	Colón Genova	0	1	2	2	2	0	2	2	3	0	0,0	9,6	19,0	18,8	18,8	0,0	20,0	21,4	34,1	0,0
52207	12	OCC	Consaca	0	1	3	0	0	0	0	1	1	1	0,0	7,7	22,6	0,0	0,0	0,0	0,0	7,3	7,3	7,3
52210	13	EXP	Contadero	0	0	1	0	1	1	0	1	0	0	0,0	0,0	13,2	0,0	13,7	13,7	0,0	13,9	0,0	0,0
52215	14	EXP	Córdoba	0	1	0	1	2	2	4	0	1	2	0,0	6,7	0,0	6,4	12,7	12,6	25,5	0,0	6,5	12,9
52224	15	EXP	Cuaspuñ	1	0	0	1	0	1	0	0	3	2	11,4	0,0	0,0	10,7	0,0	10,7	0,0	0,0	32,8	21,7
52227	16	EXP	Cumbal	0	2	1	0	3	2	1	2	2	1	0,0	7,8	3,7	0,0	9,9	6,2	2,9	5,7	5,5	2,7
52233	17	COR	Cumbitara	0	0	0	0	0	1	0	0	1	0	0,0	0,0	0,0	0,0	0,0	14,6	0,0	0,0	16,3	0,0
52250	18	SAN	El Charco	1	0	0	0	4	1	1	1	1	2	3,6	0,0	0,0	0,0	14,5	3,9	4,2	4,4	4,4	8,9
52254	19	GUA	El Peñol	0	0	1	2	0	0	2	0	0	1	0,0	0,0	13,5	26,6	0,0	0,0	26,8	0,0	0,0	13,4
52256	20	COR	El Rosario	0	1	1	0	0	0	0	0	0	1	0,0	7,4	7,5	0,0	0,0	0,0	0,0	0,0	0,0	8,1
52258	21	RIO	El Tablón de Gómez	0	0	1	1	0	0	2	0	2	3	0,0	0,0	6,2	6,1	0,0	0,0	13,2	0,0	13,9	20,9
52260	22	GUA	El Tambo	0	1	1	2	1	0	1	1	1	1	0,0	6,7	6,7	13,2	6,6	0,0	6,6	6,7	6,9	7,0
52520	23	PAS	Francisco Pizarro	0	0	0	0	1	0	2	0	0	0	0,0	0,0	0,0	0,0	7,1	0,0	14,2	0,0	0,0	0,0
52287	24	EXP	Funes	2	0	0	0	1	3	1	0	0	2	28,0	0,0	0,0	0,0	13,3	39,2	13,0	0,0	0,0	27,7
52317	25	EXP	Guachucal	0	0	1	1	1	1	0	1	0	0	0,0	0,0	5,2	5,1	5,1	5,1	0,0	5,1	0,0	0,0
52320	26	SAB	Guaitarilla	1	0	1	2	1	3	0	1	2	2	6,8	0,0	6,7	13,2	6,6	20,3	0,0	7,8	16,8	17,3
52323	27	EXP	Gualmatán	0	0	0	0	1	1	1	0	0	1	0,0	0,0	0,0	0,0	15,6	15,0	14,5	0,0	0,0	14,2
52352	28	EXP	Iles	0	0	0	0	0	0	0	0	2	0	0,0	0,0	0,0	0,0	0,0	0,0	0,0	0,0	26,2	0,0
52354	29	SAB	Imués	0	1	0	0	0	2	1	1	1	0	0,0	11,8	0,0	0,0	0,0	23,1	11,8	12,2	12,7	0,0
52356	30	EXP	Ipiales	4	8	11	10	9	9	11	10	16	9	3,6	7,1	9,6	8,6	7,7	7,7	9,5	8,6	13,8	7,7
52378	31	RIO	La Cruz	0	4	0	0	0	2	1	0	0	5	0,0	21,3	0,0	0,0	0,0	10,4	5,2	0,0	0,0	26,7
52381	32	CEN	La Florida	1	1	5	2	0	3	0	2	1	1	8,3	8,3	40,7	16,2	0,0	24,5	0,0	18,2	9,7	9,9
52385	33	GUA	La Llanada	0	1	0	0	0	0	0	0	0	1	0,0	19,4	0,0	0,0	0,0	0,0	0,0	0,0	0,0	15,4
52390	34	SAN	La Tola	1	0	0	0	0	0	1	0	0	1	11,3	0,0	0,0	0,0	0,0	13,8	0,0	0,0	0,0	13,5
52399	35	JUA	La Unión	4	2	4	1	5	3	1	1	3	2	12,6	6,3	12,4	3,1	15,4	9,3	3,1	3,2	9,5	6,3
52405	36	COR	Leiva	1	0	1	1	1	1	2	3	0	0	8,2	0,0	8,1	8,0	8,0	8,2	17,4	28,1	0,0	0,0
52411	37	OCC	Linares	0	1	2	0	0	2	1	0	0	0	0,0	8,0	15,7	0,0	0,0	15,9	8,3	0,0	0,0	0,0
52418	38	GUA	Los Andes	0	1	2	0	0	1	2	2	0	2	0,0	6,7	13,4	0,0	0,0	7,1	15,8	18,2	0,0	20,9
52427	39	TEL	Magüi Payan	0	2	0	1	0	0	0	0	0	0	0,0	13,5	0,0	6,5	0,0	0,0	0,0	0,0	0,0	0,0
52435	40	PIE	Mallama	1	0	0	0	0	1	1	0	1	1	11,6	0,0	0,0	0,0	0,0	11,0	11,1	0,0	11,2	11,1
52473	41	SAN	Mosquera	0	1	0	1	0	1	0	0	0	0	0,0	10,1	0,0	9,8	0,0	9,6	0,0	0,0	0,0	0,0
52480	42	CEN	Nariño	0	0	0	1	0	1	0	0	0	1	0,0	0,0	0,0	21,3	0,0	22,5	0,0	0,0	0,0	22,9
52490	43	SAN	Olaya Herrera	1	0	0	1	0	1	0	1	0	2	3,5	0,0	0,0	3,7	0,0	3,7	0,0	3,9	0,0	7,9
52506	44	SAB	Ospina	0	0	0	0	0	1	0	1	0	0	0,0	0,0	0,0	0,0	0,0	11,6	0,0	13,1	0,0	0,0
52540	45	COR	Policarpa	1	0	0	0	0	1	1	0	0	0	9,5	0,0	0,0	0,0	0,0	9,1	9,3	0,0	0,0	0,0
52560	46	EXP	Potosí	4	0	1	0	1	1	1	0	0	0	28,2	0,0	6,9	0,0	6,8	7,0	7,5	0,0	0,0	0,0
52565	47	ABA	Providencia	1	0	0	0	0	2	0	0	1	0	8,2	0,0	0,0	0,0	0,0	32,4	0,0	0,0	18,0	0,0
52573	48	EXP	Puerres	1	0	0	0	1	3	0	1	1	1	10,6	0,0	0,0	0,0	10,1	30,0	0,0	10,7	11,3	11,7
52585	49	EXP	Pupiales	2	4	2	0	1	1	1	2	0	2	10,1	19,9	9,8	0,0	4,8	4,9	5,1	10,8	0,0	11,4
52612	50	PIE	Ricaurte	0	0	2	0	1	0	0	1	1	1	0,0	0,0	12,1	0,0	5,8	0,0	0,0	5,5	5,3	5,1
52621	51	TEL	Roberto Payán	0	1	0	1	0	1	0	0	0	0	0,0	9,9	0,0	8,9	0,0	8,0	0,0	0,0	0,0	0,0
52678	52	ABA	Samaniego	0	3	4	1	0	1	3	1	2	3	0,0	5,6	7,8	2,1	0,0	2,2	7,2	2,7	6,3	10,2
52685	53	RIO	San Bernardo	0	0	0	0	1	0	0	1	0	2	0,0	0,0	0,0	0,0	9,1	0,0	0,0	10,8	0,0	21,7
52687	54	JUA	San Lorenzo	0	3	1	3	0	1	1	2	2	3	0,0	14,9	4,9	14,7	0,0	5,1	5,2	10,7	10,8	16,2
52693	55	RIO	San Pablo	1	0	1	2	1	1	1	2	1	0	6,2	0,0	6,1	12,1	6,0	6,0	6,1	12,4	6,4	0,0
52683	56	OCC	Sandoná	2	1	1	0	3	2	0	0	2	1	7,8	3,8	3,8	0,0	11,3	7,6	0,0	0,0	9,1	4,8
52696	57	SAN	Santa Bárbara	1	0	1	1	0	1	0	0	0	0	7,8	0,0	7,6	7,5	0,0	7,4	0,0	0,0	0,0	0,0
52699	58	ABA	Santacruz	0	0	1	0	1	3	0	0	0	2	0,0	0,0	8,1	0,0	9,2	27,6	0,0	0,0	0,0	18,5
52720	59	SAB	Sapuyes	1	2	0	0	0	5	0	0	1	0	12,7	25,2	0,0	0,0	0,0	61,7	0,0	0,0	13,4	0,0
52786	60	COR	Taminango	1	1	0	1	2	0	1	0	4	0	5,9	5,8	0,0	5,7	11,3	0,0	5,6	0,0	22,6	0,0
52788	61	CEN	Tangua	1	1	3	3	1	2	0	1	0	1	8,0	7,9	23,3	22,9	7,5	14,9	0,0	7,5	0,0	7,4
52835	62	PAS	Tumaco	12	11	8	8	9	13	11	12	8	7	7,1	6,5	4,7	4,6	5,0	6,8	5,2	5,2	3,2	2,8
52838	63	SAB	Túquerres	2	3	3	3	2	0	7	4	2	2	4,5	6,7	6,7	6,6	4,4	0,0	15,5	8,9	4,5	4,5
52885	64	CEN	Yacuanquer	2	0	0	1	0	0	1	0	1	0	20,3	0,0	0,0	9,6	0,0	0,0	9,3	0,0	9,2	0,0
			Sin informacion	0	0	0	0	0	0	0	0	0	0										
			TOTAL DEPARTAMENTO	101	106	111	91	102	140	114	110</												



**COMPARATIVO CASOS Y TASA DE MUERTES POR INSUFICIENCIA CARDIACA
AÑO 2009 A 2018 (Último dato oficial)**

Fuente: DANE - Estadísticas Vitales, Subdirección de Salud Pública, Oficina de Epidemiología, IDSN

Código DANE	#	Región	Municipios	TOTAL DEFUNCIONES POR INSUFICIENCIA CARDIACA										TASA MORTALIDAD POR INSUFICIENCIA CARDIACA POR POR CADA 100.000 Hbs									
				2009	2010	2011	2012	2013	2014	2015	2016	2017	2018	2009	2010	2011	2012	2013	2014	2015	2016	2017	2018
52001	1	CEN	Pasto	20	24	28	22	22	24	13	14	10	6	5,1	6,1	7,0	5,5	5,5	6,0	3,3	3,6	2,6	1,5
52019	2	RIO	Albán	0	0	5	1	1	1	0	1	1	0	0,0	0,0	25,4	5,6	5,9	6,4	0,0	8,7	9,8	0,0
52022	3	EXP	Aldana	0	0	2	0	0	0	0	2	0	0	0,0	0,0	27,7	0,0	0,0	0,0	27,2	0,0	0,0	0,0
52036	4	OCC	Ancuyá	0	1	0	1	0	0	0	0	1	0	0,0	10,8	0,0	10,6	0,0	0,0	0,0	11,2	0,0	0,0
52051	5	JUA	Arboleda	1	0	0	0	0	1	0	0	0	0	12,2	0,0	0,0	0,0	0,0	11,7	0,0	0,0	0,0	0,0
52079	6	TEL	Barbacoas	3	1	2	1	0	0	0	2	1	0	9,4	3,1	6,1	3,0	0,0	0,0	3,9	1,8	0,0	0,0
52083	7	RIO	Belén	1	0	0	1	0	0	0	0	1	0	16,4	0,0	0,0	15,9	0,0	0,0	0,0	15,9	0,0	0,0
52110	8	JUA	Buesaco	1	2	1	5	2	1	1	1	1	0	4,4	8,7	4,3	21,1	8,3	4,1	4,2	4,2	4,2	0,0
52694	9	JUA	Cartago	2	0	0	0	0	0	0	0	0	0	30,5	0,0	0,0	0,0	0,0	0,0	0,0	0,0	0,0	0,0
52240	10	CEN	Chachagüí	0	1	1	2	0	0	0	0	1	0	0,0	6,7	6,6	13,1	0,0	0,0	0,0	6,6	0,0	0,0
52203	11	RIO	Colón Genova	2	2	2	1	1	0	0	0	0	0	19,4	19,2	19,0	9,4	9,4	0,0	0,0	0,0	0,0	0,0
52207	12	OCC	Consaca	1	0	0	3	0	1	1	0	0	1	7,8	0,0	0,0	22,3	0,0	7,3	7,3	0,0	0,0	7,3
52210	13	EXP	Contadero	0	1	1	1	1	1	1	1	1	0	0,0	13,1	13,2	13,6	13,7	13,7	13,8	13,9	13,8	0,0
52215	14	EXP	Córdoba	2	1	0	1	0	0	2	0	0	0	13,6	6,7	0,0	6,4	0,0	0,0	12,8	0,0	0,0	0,0
52224	15	EXP	Cuaspuñ	1	3	2	0	0	1	1	0	2	0	11,4	33,4	21,9	0,0	0,0	10,7	10,8	0,0	21,9	0,0
52227	16	EXP	Cumbal	3	3	5	0	4	2	2	1	0	0	12,1	11,7	18,5	0,0	13,2	6,2	5,9	2,8	0,0	0,0
52233	17	COR	Cumbitara	0	1	0	0	0	1	0	0	0	1	0,0	15,0	0,0	0,0	0,0	14,6	0,0	0,0	0,0	16,8
52250	18	SAN	El Charco	1	0	0	0	1	0	0	0	0	1	3,6	0,0	0,0	0,0	3,6	0,0	0,0	0,0	4,4	0,0
52254	19	GUA	El Peñol	1	0	1	0	0	1	0	0	0	0	13,8	0,0	13,5	0,0	0,0	13,2	0,0	0,0	0,0	0,0
52256	20	COR	El Rosario	0	0	0	0	0	0	0	2	0	0	0,0	0,0	0,0	0,0	0,0	0,0	16,4	0,0	0,0	0,0
52258	21	RIO	El Tablón de Gómez	0	1	0	1	0	1	0	1	0	0	0,0	6,2	0,0	6,1	0,0	6,4	0,0	6,9	0,0	0,0
52260	22	GUA	El Tambo	5	2	0	0	0	0	2	2	1	0	33,9	13,4	0,0	0,0	0,0	0,0	13,3	13,5	6,9	0,0
52520	23	PAS	Francisco Pizarro	0	0	0	0	0	0	0	0	3	1	0,0	0,0	0,0	0,0	0,0	0,0	0,0	21,3	7,0	0,0
52287	24	EXP	Funes	2	0	0	2	0	1	3	0	0	1	28,0	0,0	0,0	27,0	0,0	13,1	39,0	0,0	0,0	13,8
52317	25	EXP	Guachucal	1	1	2	1	0	0	2	3	2	0	5,3	5,3	10,4	5,1	0,0	0,0	10,2	15,4	10,3	0,0
52320	26	SAB	Guaitarilla	5	2	1	2	0	1	2	0	3	1	34,1	13,5	6,7	13,2	0,0	6,8	14,4	0,0	25,2	8,6
52323	27	EXP	Gualmatán	1	0	1	0	0	0	1	0	0	0	16,6	0,0	16,3	0,0	0,0	0,0	14,5	0,0	0,0	0,0
52352	28	EXP	Iles	1	0	0	0	0	1	1	1	0	0	11,9	0,0	0,0	0,0	0,0	12,2	12,7	12,9	0,0	0,0
52354	29	SAB	Imués	2	0	1	0	0	1	1	0	1	0	23,9	0,0	11,7	0,0	0,0	11,5	11,8	0,0	12,7	0,0
52356	30	EXP	Ipiales	13	9	8	7	8	8	10	6	8	2	11,6	8,0	7,0	6,0	6,9	6,9	8,6	5,2	6,9	1,7
52378	31	RIO	La Cruz	3	2	3	0	1	0	2	2	0	0	16,1	10,6	15,8	0,0	5,2	0,0	10,5	10,6	0,0	0,0
52381	32	CEN	La Florida	0	0	1	2	0	0	0	1	0	0	0,0	0,0	8,1	16,2	0,0	0,0	0,0	9,1	0,0	0,0
52385	33	GUA	La Llanada	0	0	0	0	0	0	1	0	0	0	0,0	0,0	0,0	0,0	0,0	16,0	0,0	0,0	0,0	0,0
52390	34	SAN	La Tola	0	0	1	0	0	0	0	0	1	0	0,0	0,0	11,2	0,0	0,0	0,0	0,0	13,7	0,0	0,0
52399	35	JUA	La Unión	2	1	3	4	2	1	2	3	1	1	6,3	3,1	9,3	12,3	6,2	3,1	6,3	9,5	3,2	3,1
52405	36	COR	Leiva	2	0	1	0	0	0	0	0	0	1	16,5	0,0	8,1	0,0	0,0	0,0	0,0	0,0	10,2	0,0
52411	37	OCC	Linares	3	1	2	1	1	3	1	1	1	0	24,1	8,0	15,7	7,8	7,8	23,8	8,3	9,0	9,5	0,0
52418	38	GUA	Los Andes	3	1	2	0	1	0	0	0	0	1	20,4	6,7	13,4	0,0	6,7	0,0	0,0	0,0	10,5	0,0
52427	39	TEL	Magüi Payan	0	0	0	0	0	0	0	0	0	0	0,0	0,0	0,0	0,0	0,0	0,0	0,0	0,0	0,0	0,0
52435	40	PIE	Mallama	1	0	1	1	1	0	1	1	1	0	11,6	0,0	11,3	11,2	11,1	0,0	11,1	11,2	11,2	0,0
52473	41	SAN	Mosquera	0	0	0	0	0	0	0	0	0	0	0,0	0,0	0,0	0,0	0,0	0,0	0,0	0,0	0,0	0,0
52480	42	CEN	Nariño	0	0	0	0	1	0	1	0	3	0	0,0	0,0	0,0	0,0	21,9	0,0	22,8	0,0	68,9	0,0
52490	43	SAN	Olaya Herrera	1	1	0	0	0	0	0	3	0	0	3,5	3,5	0,0	0,0	0,0	0,0	11,7	0,0	0,0	0,0
52506	44	SAB	Ospina	0	0	0	0	1	0	0	1	0	1	0,0	0,0	0,0	0,0	11,3	0,0	13,1	0,0	14,1	0,0
52540	45	COR	Policarpa	0	2	0	1	0	0	1	0	0	0	0,0	18,8	0,0	9,2	0,0	0,0	9,3	0,0	0,0	0,0
52560	46	EXP	Potosí	2	3	3	1	1	0	0	0	1	0	14,1	20,9	20,7	6,8	6,8	0,0	0,0	9,1	0,0	0,0
52565	47	ABA	Providencia	0	0	0	1	0	0	0	0	0	0	0,0	0,0	0,0	12,0	0,0	0,0	0,0	0,0	0,0	0,0
52573	48	EXP	Puerres	3	3	0	3	1	1	0	0	0	0	31,9	31,5	0,0	30,6	10,1	10,0	0,0	0,0	0,0	0,0
52585	49	EXP	Pupiales	4	3	3	0	3	0	0	0	1	1	20,2	14,9	14,7	0,0	14,4	0,0	0,0	5,6	5,7	0,0
52612	50	PIE	Ricaurte	1	1	2	1	3	0	0	1	0	1	6,2	6,1	12,1	5,9	17,4	0,0	5,5	0,0	5,1	0,0
52621	51	TEL	Roberto Payán	0	0	0	0	0	1	1	2	0	1	0,0	0,0	0,0	0,0	0,0	8,0	7,9	15,9	0,0	7,9
52678	52	ABA	Samaniego	4	2	4	2	3	3	1	1	1	0	7,5	3,7	7,8	4,2	6,5	6,7	2,4	2,7	3,1	0,0
52685	53	RIO	San Bernardo	0	0	2	0	1	0	0	0	1	0	0,0	0,0	14,7	0,0	9,1	0,0	0,0	10,9	0,0	0,0
52687	54	JUA	San Lorenzo	1	1	1	4	0	1	2	0	1	0	5,0	5,0	4,9	19,7	0,0	5,1	10,4	0,0	5,4	0,0
52693	55	RIO	San Pablo	2	3	1	0	0	0	0	1	0	0	12,5	18,5	6,1	0,0	0,0	0,0	6,2	0,0	0,0	0,0
52683	56	OCC	Sandoná	0	0	1	1	2	2	1	2	1	1	0,0	0,0	3,8	3,8	7,5	7,6	3,9	8,4	4,5	4,8
52696	57	SAN	Santa Bárbara	0	0	0	0	1	0	0	0	0	0	0,0	0,0	0,0	0,0	7,4	0,0	0,0	0,0	0,0	0,0
52699	58	ABA	Santacruz	1	1	0	0	0	0	0	2	0	0	7,6	7,6	0,0	0,0	0,0	0,0	18,6	0,0	0,0	0,0
52720	59	SAB	Sapuyes	1	0	0	0	1	2	0	0	2	0	12,7	0,0	0,0	0,0	12,3	24,7	0,0	0,0	26,8	0,0
52786	60	COR	Taminango	1	3	1	0	0	1	1	2	1	1	5,9	17,4	5,7	0,0	0,0	5,6	5,6	11,3	5,6	5,6
52788	61	CEN	Tangua	0	1	1	1	1	2	0	1	0	0	0,0	7,9	7,8	7,6	7,5	14,9	0,0	7,5	0,0	0,0
52835	62	PAS	Turnaco	10	8	5	4	10	11	12	6	13	14	5,9	4,7	2,9	2,3	5,5	5,7	5,7	2,6	5,3	5,5
52838	63	SAB	Túquerres	2	1	8	3	9	7	5	0	0	0	4,5	2,2	17,8	6,6	19,7	15,4	11,1	0,0	0,0	0,0
52885	64	CEN	Yacuanquer	0	0	0	0	1	1	1	0	0	1	0,0	0,0	0,0	0,0	9,4	9,3	0,0	0,0	9,1	0,0
			Sin informacion	0	0	0	0	0	0	0	0	0	0										
			TOTAL DEPARTAMENTO	116	93	109	82	85	83	76	67	66	38	7,4	5,9	6,8	5,1	5,3	5,1	4,7	4,1	4,1	



**COMPARATIVO CASOS Y TASA DE MUERTES POR OTRAS ENFERMEDADES DEL SISTEMA CIRCULATORIO
AÑO 2009 A 2018 (Último dato oficial)**

Fuente: DANE - Estadísticas Vitales, Subdirección de Salud Pública, Oficina de Epidemiología, IDSN

Código DANE	#	Región	Municipios	TOTAL DEFUNCIONES POR OTRAS ENFERMEDADES DEL SISTEMA CIRCULATORIO										TASA MORTALIDAD POR OTRAS ENFERMEDADES DEL SISTEMA CIRCULATORIO POR CADA 100.000 Hbs									
				2009	2010	2011	2012	2013	2014	2015	2016	2017	2018	2009	2010	2011	2012	2013	2014	2015	2016	2017	2018
52001	1	CEN	Pasto	20	24	25	15	17	17	23	21	25	37	5,1	6,1	6,3	3,7	4,2	4,3	5,8	5,3	6,4	9,4
52019	2	RIO	Albán	0	0	0	0	2	0	0	0	0	0	0,0	0,0	0,0	0,0	11,8	0,0	0,0	0,0	0,0	0,0
52022	3	EXP	Aldana	0	0	1	0	1	0	1	0	0	0	0,0	0,0	13,8	0,0	13,6	0,0	13,6	0,0	0,0	0,0
52036	4	OCC	Ancuyá	1	0	1	0	0	0	0	0	1	0	10,9	0,0	10,7	0,0	0,0	0,0	0,0	0,0	11,2	0,0
52051	5	JUA	Arboleda	0	2	0	0	1	0	0	0	1	1	0,0	24,2	0,0	0,0	11,8	0,0	0,0	0,0	11,9	11,8
52079	6	TEL	Barbacoas	0	0	1	0	2	0	0	0	0	0	0,0	0,0	3,1	0,0	5,6	0,0	0,0	0,0	0,0	0,0
52083	7	RIO	Belén	0	1	0	0	0	0	1	1	0	0	0,0	16,2	0,0	0,0	0,0	0,0	15,9	15,9	0,0	0,0
52110	8	JUA	Buesaco	0	1	0	0	1	3	1	3	3	1	0,0	4,3	0,0	0,0	4,2	12,4	4,2	12,6	12,6	4,2
52694	9	JUA	Cartago	1	0	1	0	0	0	1	1	1	0	15,3	0,0	14,9	0,0	0,0	14,7	14,7	14,7	0,0	0,0
52240	10	CEN	Chachagüí	0	1	0	0	1	0	1	0	1	2	0,0	6,7	0,0	0,0	6,5	0,0	6,5	0,0	6,6	13,0
52203	11	RIO	Colón Genova	0	1	1	0	2	0	1	1	2	1	0,0	9,6	9,5	0,0	18,8	0,0	10,0	10,7	22,7	11,7
52207	12	OCC	Consaca	1	2	0	0	0	1	0	0	0	0	7,8	15,4	0,0	0,0	0,0	7,3	0,0	0,0	0,0	0,0
52210	13	EXP	Contadero	1	0	1	0	0	2	0	0	0	0	13,2	0,0	13,2	0,0	0,0	27,5	0,0	0,0	0,0	0,0
52215	14	EXP	Córdoba	1	0	0	1	0	0	3	0	1	0	6,8	0,0	0,0	6,4	0,0	0,0	19,1	0,0	6,5	0,0
52224	15	EXP	Cuaspué	1	0	1	0	0	0	2	1	0	0	11,4	0,0	10,9	0,0	0,0	21,7	10,9	0,0	0,0	
52227	16	EXP	Cumbal	1	0	1	1	1	1	0	0	1	1	4,0	0,0	3,7	3,5	3,3	3,1	0,0	0,0	2,8	2,7
52233	17	COR	Cumbitara	0	0	0	0	0	0	0	0	0	0	0,0	0,0	0,0	0,0	0,0	0,0	0,0	0,0	0,0	0,0
52250	18	SAN	El Charco	0	0	0	0	1	0	0	0	0	0	0,0	0,0	0,0	0,0	3,6	0,0	0,0	0,0	0,0	0,0
52254	19	GUA	El Peñol	1	0	0	0	1	0	0	0	0	2	13,8	0,0	0,0	0,0	13,2	0,0	0,0	0,0	0,0	26,9
52256	20	COR	El Rosario	0	0	0	0	1	0	0	0	0	1	0,0	0,0	0,0	0,0	8,1	0,0	0,0	0,0	0,0	8,1
52258	21	RIO	El Tablón de Gómez	0	0	0	0	0	0	1	0	0	0	0,0	0,0	0,0	0,0	0,0	6,6	0,0	0,0	0,0	0,0
52260	22	GUA	El Tambo	0	2	0	1	0	0	1	2	1	3	0,0	13,4	0,0	6,6	0,0	0,0	6,6	13,5	6,9	21,0
52520	23	PAS	Francisco Pizarro	0	0	0	0	0	0	0	0	0	0	0,0	0,0	0,0	0,0	0,0	0,0	0,0	0,0	0,0	0,0
52287	24	EXP	Funes	0	1	1	0	0	0	1	0	0	0	0,0	13,9	13,7	0,0	0,0	0,0	13,0	0,0	0,0	0,0
52317	25	EXP	Guachucal	1	1	1	1	0	1	0	1	0	1	5,3	5,3	5,2	5,1	0,0	5,1	0,0	5,1	0,0	5,1
52320	26	SAB	Guaitarilla	0	0	1	0	0	0	1	0	1	1	0,0	0,0	6,7	0,0	0,0	0,0	7,2	0,0	8,4	8,6
52323	27	EXP	Gualmatán	1	1	0	0	0	1	0	0	0	0	16,6	16,5	0,0	0,0	0,0	15,0	0,0	0,0	0,0	0,0
52352	28	EXP	Iles	0	0	0	1	0	0	0	0	0	0	0,0	0,0	0,0	11,6	0,0	0,0	0,0	0,0	0,0	0,0
52354	29	SAB	Imués	0	0	0	1	1	0	0	0	0	2	0,0	0,0	0,0	11,6	11,5	0,0	0,0	0,0	0,0	26,1
52356	30	EXP	Ipiales	2	2	3	3	3	5	5	4	9	10	1,8	1,8	2,6	2,6	2,6	4,3	3,5	7,8	8,6	8,6
52378	31	RIO	La Cruz	1	1	1	0	0	0	2	0	2	1	5,4	5,3	5,3	0,0	0,0	10,5	0,0	10,7	5,3	5,3
52381	32	CEN	La Florida	0	0	0	0	2	0	0	0	0	0	0,0	0,0	0,0	0,0	16,1	0,0	0,0	0,0	0,0	0,0
52385	33	GUA	La Llanada	0	0	0	0	0	0	0	0	0	0	0,0	0,0	0,0	0,0	0,0	0,0	0,0	0,0	0,0	0,0
52390	34	SAN	La Tola	0	0	0	0	0	0	1	1	0	0	0,0	0,0	0,0	0,0	0,0	13,8	14,0	0,0	0,0	0,0
52399	35	JUA	La Unión	5	0	3	1	7	1	1	1	1	0	15,8	0,0	9,3	3,1	21,6	3,1	3,1	3,2	3,2	0,0
52405	36	COR	Leiva	0	0	0	0	0	0	1	0	0	0	0,0	0,0	0,0	0,0	0,0	0,0	8,7	0,0	0,0	0,0
52411	37	OCC	Linares	0	0	0	0	1	0	0	0	0	0	0,0	0,0	0,0	0,0	7,8	0,0	0,0	0,0	0,0	0,0
52418	38	GUA	Los Andes	0	2	1	0	0	0	0	3	2	0	0,0	13,5	6,7	0,0	0,0	0,0	0,0	27,2	20,1	0,0
52427	39	TEL	Magüi Payán	0	0	0	0	0	0	0	1	0	0	0,0	0,0	0,0	0,0	0,0	0,0	4,8	0,0	0,0	0,0
52435	40	PIE	Mallama	0	0	0	1	0	0	0	1	1	1	0,0	0,0	0,0	11,2	0,0	0,0	11,2	11,2	11,1	11,1
52473	41	SAN	Mosquera	0	0	0	0	0	0	0	0	0	0	0,0	0,0	0,0	0,0	0,0	0,0	0,0	0,0	0,0	0,0
52480	42	CEN	Nariño	0	0	0	1	0	0	0	0	0	0	0,0	0,0	0,0	21,3	0,0	0,0	0,0	0,0	0,0	0,0
52490	43	SAN	Olaya Herrera	0	0	1	0	1	0	0	0	0	0	0,0	0,0	3,6	0,0	3,7	0,0	0,0	0,0	0,0	0,0
52506	44	SAB	Ospina	0	1	0	0	0	1	1	1	0	0	0,0	11,4	0,0	0,0	0,0	11,6	12,3	13,1	0,0	0,0
52540	45	COR	Policarpa	0	0	1	0	0	0	0	0	0	1	0,0	0,0	9,3	0,0	0,0	0,0	0,0	0,0	0,0	10,1
52560	46	EXP	Potosí	0	0	1	1	0	0	0	1	1	0	0,0	0,0	6,9	6,8	0,0	0,0	0,0	8,3	9,1	0,0
52565	47	ABA	Providencia	0	1	0	0	0	0	1	0	0	0	0,0	8,4	0,0	0,0	0,0	0,0	17,2	0,0	0,0	0,0
52573	48	EXP	Puerres	0	0	0	0	1	0	0	0	0	2	0,0	0,0	0,0	0,0	10,1	0,0	0,0	0,0	0,0	23,3
52585	49	EXP	Pupiales	1	3	0	0	1	2	1	1	0	0	5,1	14,9	0,0	0,0	4,8	9,8	5,1	5,4	0,0	0,0
52612	50	PIE	Ricaurte	0	0	2	0	0	0	0	2	1	0	0,0	0,0	12,1	0,0	0,0	0,0	11,0	5,3	0,0	0,0
52621	51	TEL	Roberto Payán	0	0	0	0	0	0	0	0	0	1	0,0	0,0	0,0	0,0	0,0	0,0	0,0	0,0	0,0	7,9
52678	52	ABA	Samaniego	0	0	4	1	0	1	2	1	0	1	0,0	0,0	7,8	2,1	0,0	2,2	4,8	2,7	0,0	3,4
52685	53	RIO	San Bernardo	1	0	1	0	0	1	0	0	0	1	6,8	0,0	7,4	0,0	0,0	9,9	0,0	0,0	0,0	10,9
52687	54	JUA	San Lorenzo	0	0	1	1	1	1	1	0	0	1	0,0	0,0	4,9	4,9	5,0	5,1	5,2	0,0	0,0	5,4
52693	55	RIO	San Pablo	0	0	0	1	0	0	0	1	1	0	0,0	0,0	0,0	6,0	0,0	0,0	6,2	6,4	0,0	0,0
52683	56	OCC	Sandoná	1	5	4	0	2	3	1	2	1	2	3,9	19,2	15,2	0,0	7,5	11,4	3,9	8,4	4,5	9,6
52696	57	SAN	Santa Bárbara	0	0	0	0	1	0	1	0	0	0	0,0	0,0	0,0	0,0	7,4	0,0	7,4	0,0	0,0	0,0
52699	58	ABA	Santacruz	0	1	0	0	0	0	0	0	0	0	0,0	7,6	0,0	0,0	0,0	0,0	0,0	0,0	0,0	0,0
52720	59	SAB	Sapuyes	0	0	0	2	0	0	0	0	1	0	0,0	0,0	0,0	24,7	0,0	0,0	0,0	0,0	13,4	0,0
52786	60	COR	Taminango	1	0	0	0	0	0	1	1	1	2	5,9	0,0	0,0	0,0	0,0	0,0	5,6	5,6	5,6	11,2
52788	61	CEN	Tangua	0	1	1	1	0	1	1	0	0	0	0,0	7,9	7,8	7,6	0,0	7,5	7,5	0,0	0,0	0,0
52835	62	PAS	Tumaco	1	7	3	4	3	8	3	4	4	2	0,6	4,1	1,7	2,3	1,7	4,2	1,4	1,7	1,6	0,8
52838	63	SAB	Túquerres	1	2	0	3	2	0	1	1	2	0	2,3	4,5	0,0	6,6	4,4	0,0	2,2	2,2	4,5	0,0
52885	64	CEN	Yacuanquer	0	2	1	1	1	0	1	1	1	0	0,0	20,0	9,8	9,6	9,4	0,0	9,3	9,2	9,2	0,0
			Sin informacion	0	0	0	0	0	0	0	0	0	0										
TOTAL DEPARTAMENTO				44	65	64	42	58	50	63	58	66	78	2,8	4,1	4,0	2,6	3,6	3,1	3,9	3,6	4,1	4,8



**COMPARATIVO CASOS Y TASA DE MUERTES POR ENFERMEDADES TRANSMISIBLES
AÑO 2009 A 2018 (Último dato oficial)**

Fuente: DANE - Estadísticas Vitales, Subdirección de Salud Pública, Oficina de Epidemiología, IDSN

Código DANE	#	Región	Municipios	TOTAL DEFUNCIONES POR ENFERMEDADES TRANSMISIBLES										TASA MORTALIDAD POR ENFERMEDADES TRANSMISIBLES POR CADA 100.000 Hbs									
				2009	2010	2011	2012	2013	2014	2015	2016	2017	2018	2009	2010	2011	2012	2013	2014	2015	2016	2017	2018
52001	1	CEN	Pasto	102	119	113	121	112	98	96	90	84	108	25,9	30,1	28,4	30,1	27,9	24,5	24,2	22,9	21,4	27,5
52019	2	RIO	Albán	0	2	2	2	4	2	1	3	1	1	0,0	9,7	10,2	11,2	23,6	12,7	7,3	26,1	9,8	10,4
52022	3	EXP	Aldana	1	0	2	0	2	0	2	0	2	2	14,1	0,0	27,7	0,0	27,2	0,0	27,2	0,0	27,2	27,1
52036	4	OCC	Ancuyá	1	0	0	3	1	2	2	0	0	2	10,9	0,0	0,0	31,7	10,5	21,1	21,4	0,0	0,0	22,7
52051	5	JUA	Arboleda	0	3	1	0	1	1	0	1	0	1	0,0	36,3	11,9	0,0	11,8	11,7	0,0	11,9	0,0	11,8
52079	6	TEL	Barbacoas	13	6	8	8	6	9	9	12	8	7	40,8	18,6	24,4	23,6	16,8	22,9	19,9	23,6	14,8	12,6
52083	7	RIO	Belén	1	2	2	0	0	0	0	0	0	0	16,4	32,4	32,1	0,0	0,0	0,0	0,0	0,0	0,0	0,0
52110	8	JUA	Buesaco	0	3	3	3	5	6	6	6	3	3	0,0	13,0	12,8	12,6	20,8	24,9	25,0	25,2	12,6	12,5
52694	9	JUA	Cartago	3	1	0	0	2	3	0	0	2	1	45,8	15,1	0,0	0,0	29,2	43,7	0,0	0,0	29,5	14,6
52240	10	CEN	Chachagüí	1	3	1	2	3	5	1	2	1	2	6,8	20,2	6,6	13,1	19,5	32,5	6,5	13,1	6,6	13,0
52203	11	RIO	Colón Genova	1	3	1	1	0	0	0	0	1	3	9,7	28,8	9,5	9,4	0,0	0,0	0,0	0,0	11,4	35,2
52207	12	OCC	Consaca	0	0	4	2	2	2	2	1	1	0	0,0	0,0	30,2	14,9	14,7	14,6	14,6	7,3	7,3	0,0
52210	13	EXP	Contadero	2	0	1	1	0	1	1	1	0	0	26,3	0,0	13,2	13,6	0,0	13,7	13,8	13,9	0,0	0,0
52215	14	EXP	Córdoba	2	3	5	2	2	2	0	5	5	1	13,6	20,0	32,7	12,8	12,7	12,6	0,0	32,2	32,4	6,4
52224	15	EXP	Cuaspuñ	3	4	1	2	0	1	2	1	2	1	34,1	44,6	10,9	21,5	0,0	10,7	21,7	10,9	21,9	10,9
52227	16	EXP	Cumbal	3	6	2	4	4	3	5	3	4	4	12,1	23,4	7,4	13,9	13,2	9,3	14,7	8,5	11,0	10,9
52233	17	COR	Cumbitara	2	2	1	1	3	1	1	2	0	2	30,3	29,9	14,8	14,6	43,6	14,6	14,9	31,1	0,0	33,6
52250	18	SAN	El Charco	7	7	6	4	7	1	9	2	0	0	25,1	24,9	21,2	14,1	25,4	3,9	37,4	8,7	0,0	0,0
52254	19	GUA	El Peñol	0	0	0	0	1	0	0	0	0	0	0,0	0,0	0,0	0,0	13,2	0,0	0,0	0,0	0,0	0,0
52256	20	COR	El Rosario	0	0	3	3	1	1	2	2	0	1	0,0	0,0	22,6	24,0	8,1	8,1	16,3	16,4	0,0	8,1
52258	21	RIO	El Tablón de Gómez	2	1	2	2	1	6	0	1	4	0	12,6	6,2	12,4	12,3	6,2	38,1	0,0	6,9	27,9	0,0
52260	22	GUA	El Tambo	1	3	3	0	3	2	3	2	2	4	6,8	20,2	20,0	0,0	19,7	13,1	19,9	13,5	13,8	28,0
52520	23	PAS	Francisco Pizarro	1	1	1	3	3	2	2	0	3	2	7,4	7,3	7,2	21,4	21,2	14,1	14,2	0,0	21,3	14,1
52287	24	EXP	Funes	1	1	0	1	0	0	0	0	2	1	14,0	13,9	0,0	13,5	0,0	0,0	0,0	0,0	27,4	13,8
52317	25	EXP	Guachucal	2	2	1	1	3	5	2	0	3	3	10,6	10,5	5,2	5,1	15,3	25,4	10,2	0,0	15,5	15,4
52320	26	SAB	Guaitarilla	4	7	3	5	3	4	0	2	3	4	27,3	47,2	20,0	33,1	19,9	27,1	0,0	15,7	25,2	34,5
52323	27	EXP	Gualmatán	0	0	2	1	1	2	1	2	0	1	0,0	0,0	32,6	16,0	15,6	29,9	14,5	28,7	0,0	14,2
52352	28	EXP	Iles	2	2	2	0	2	0	1	0	0	0	23,7	23,5	23,3	0,0	23,7	0,0	12,7	0,0	0,0	0,0
52354	29	SAB	Imués	4	0	0	1	1	0	2	0	0	1	47,8	0,0	0,0	11,6	11,5	0,0	23,6	0,0	0,0	13,1
52356	30	EXP	IpiALES	25	18	21	22	29	12	18	16	31	29	22,2	15,9	18,4	19,0	24,9	10,3	15,5	13,8	26,8	25,0
52378	31	RIO	La Cruz	3	3	0	3	8	1	1	4	4	4	16,1	16,0	0,0	15,7	41,8	5,2	5,2	21,2	21,3	21,3
52381	32	CEN	La Florida	4	1	4	4	2	2	0	0	1	2	33,4	8,3	32,6	32,3	16,1	16,4	0,0	0,0	9,7	19,8
52385	33	GUA	La Llanada	0	2	0	2	1	1	1	5	2	3	0,0	38,9	0,0	37,4	18,0	16,9	16,0	78,1	31,0	46,2
52390	34	SAN	La Tola	2	0	2	2	2	0	1	0	0	0	22,6	0,0	22,3	22,2	23,0	0,0	13,8	0,0	0,0	0,0
52399	35	JUA	La Unión	7	5	4	4	4	7	13	7	9	16	22,1	15,6	12,4	12,3	12,3	21,8	40,8	22,1	28,4	50,2
52405	36	COR	Leiva	0	4	2	2	0	1	0	1	0	3	0,0	32,7	16,2	16,0	0,0	8,2	0,0	9,4	0,0	30,7
52411	37	OCC	Linares	3	0	4	6	2	0	0	1	4	1	24,1	0,0	31,5	46,8	15,6	0,0	0,0	9,0	38,0	9,8
52418	38	GUA	Los Andes	3	3	1	3	1	4	3	0	2	1	20,4	20,2	6,7	20,0	6,7	28,4	23,8	0,0	20,1	10,5
52427	39	TEL	Magüi Payan	1	2	2	2	0	2	2	3	1	0	6,9	13,5	13,3	13,0	0,0	11,8	10,8	14,3	4,3	0,0
52435	40	PIE	Mallama	2	0	2	1	1	1	1	1	2	1	23,2	0,0	22,6	11,2	11,1	11,0	11,1	11,2	22,4	11,1
52473	41	SAN	Mosquera	5	1	1	1	0	1	2	2	0	2	51,0	10,1	10,0	9,8	0,0	9,6	18,6	17,9	0,0	16,7
52480	42	CEN	Nariño	1	2	2	1	1	3	0	1	2	2	20,8	41,7	42,1	21,3	21,9	67,4	0,0	23,0	45,9	45,8
52490	43	SAN	Olaya Herrera	7	5	2	6	1	1	3	3	0	1	24,5	17,6	7,2	22,0	3,7	3,7	11,4	11,7	0,0	3,9
52506	44	SAB	Ospina	2	0	0	0	3	1	0	2	2	0	23,0	0,0	0,0	0,0	33,8	11,6	0,0	26,3	27,6	0,0
52540	45	COR	Policarpa	0	3	1	1	0	1	1	1	1	1	0,0	28,2	9,3	9,2	0,0	9,1	9,3	9,7	10,0	10,1
52560	46	EXP	Potosí	2	2	1	0	0	2	0	0	1	2	14,1	14,0	6,9	0,0	0,0	14,0	0,0	0,0	9,1	19,2
52565	47	ABA	Providencia	0	0	4	0	0	0	0	0	1	1	0,0	0,0	38,1	0,0	0,0	0,0	0,0	0,0	18,0	17,9
52573	48	EXP	Puerres	0	0	0	3	1	1	1	2	0	2	0,0	0,0	0,0	30,6	10,1	10,0	10,2	21,5	0,0	23,3
52585	49	EXP	Pupiales	4	2	4	1	4	3	6	4	3	3	20,2	10,0	19,6	4,8	19,2	14,6	30,6	21,6	16,9	17,2
52612	50	PIE	Ricaurte	5	5	4	2	3	2	4	9	1	4	31,0	30,6	24,1	11,8	17,4	11,5	22,5	49,3	5,3	20,4
52621	51	TEL	Roberto Payán	3	1	0	2	0	1	0	1	1	1	30,4	9,9	0,0	17,7	0,0	8,0	0,0	7,9	7,9	7,9
52678	52	ABA	Samaniego	5	6	3	9	4	4	7	3	1	3	9,4	11,2	5,8	18,8	8,6	8,9	16,7	8,2	3,1	10,2
52685	53	RIO	San Bernardo	1	2	1	2	1	1	1	1	2	2	6,8	14,0	7,4	16,2	9,1	9,9	10,5	10,8	21,8	21,7
52687	54	JUA	San Lorenzo	4	0	0	4	1	4	4	1	3	0	20,1	0,0	0,0	19,7	5,0	20,2	20,9	5,4	16,2	0,0
52693	55	RIO	San Pablo	4	7	3	4	4	2	3	3	3	5	24,9	43,2	18,3	24,2	24,0	12,0	18,2	18,6	19,1	32,5
52683	56	OCC	Sandoná	5	6	4	3	6	2	7	6	7	8	19,4	23,1	15,2	11,3	22,6	7,6	27,5	25,1	31,8	38,5
52696	57	SAN	Santa Bárbara	2	0	2	2	2	0	2	0	0	0	15,6	0,0	15,1	14,9	14,8	0,0	14,8	0,0	0,0	0,0
52699	58	ABA	Santacruz	2	1	0	1	4	5	1	3	0	3	15,2	7,6	0,0	8,9	36,8	46,1	9,3	27,9	0,0	27,8
52720	59	SAB	Sapuyes	2	1	3	1	2	2	0	0	0	0	25,4	12,6	37,3	12,3	24,5	24,7	0,0	0,0	0,0	0,0
52786	60	COR	Taminango	5	3	3	3	7	2	1	3	3	2	29,4	17,4	17,2	17,0	39,4	11,2	5,6	16,9	16,9	11,2
52788	61	CEN	Tangua	4	2	3	2	2	1	3	0	1	3	32,2	15,8	23,3	15,2	15,0	7,5	22,4	0,0	7,5	22,2
52835	62	PAS	Turnaco	40	40	32	49	47	40	59	48	69	54	23,8	23,6	18,6	27,9	25,9	20,8	27,9	20,6	28,0	21,3
52838	63	SAB	Túquerres	16	15	7	5	9	17	11	10	11	14	36,2	33,7	15,6	11,0	19,7	37,3	24,3	22,3	24,7	31,3
52885	64	CEN	Yacuanquer	2	1	1	2	2	1	2	3	3	2	20,3	10,0	9,8	19,1	18,8	9,3	18,5	27,7	27,6	18,3
			Sin informacion	2	0	0	0	0	0	0	0	0	0										



**COMPARATIVO CASOS Y TASA DE MUERTES POR ENFERMEDADES INFECCIOSAS INTESTINALES
AÑO 2009 A 2018 (Último dato oficial)**

Fuente: DANE - Estadísticas Vitales, Subdirección de Salud Pública, Oficina de Epidemiología, IDSN

Código DANE	#	Región	Municipios	TOTAL DEFUNCIONES POR ENFERMEDADES INFECCIOSAS INTESTINALES										TASA MORTALIDAD POR ENFERMEDADES INFECCIOSAS INTESTINALES POR CADA 100.000 Hbs									
				2009	2010	2011	2012	2013	2014	2015	2016	2017	2018	2009	2010	2011	2012	2013	2014	2015	2016	2017	2018
52001	1	CEN	Pasto	4	13	14	17	7	9	6	8	2	5	1,0	3,3	3,5	4,2	1,7	2,3	1,5	2,0	0,5	1,3
52019	2	RIO	Albán	0	0	0	0	0	0	0	0	0	0	0,0	0,0	0,0	0,0	0,0	0,0	0,0	0,0	0,0	0,0
52022	3	EXP	Aldana	0	0	0	0	0	0	0	0	0	0	0,0	0,0	0,0	0,0	0,0	0,0	0,0	0,0	0,0	0,0
52036	4	OCC	Ancuyá	0	0	0	0	0	0	0	0	0	0	0,0	0,0	0,0	0,0	0,0	0,0	0,0	0,0	0,0	0,0
52051	5	JUA	Arboleda	0	2	0	0	0	0	0	0	0	0	0,0	24,2	0,0	0,0	0,0	0,0	0,0	0,0	0,0	0,0
52079	6	TEL	Barbacoas	1	0	3	0	1	0	2	0	2	1	3,1	0,0	9,2	0,0	2,8	0,0	4,4	0,0	3,7	1,8
52083	7	RIO	Belén	0	0	0	0	0	0	0	0	0	0	0,0	0,0	0,0	0,0	0,0	0,0	0,0	0,0	0,0	0,0
52110	8	JUA	Buesaco	0	0	0	0	0	2	0	0	0	0	0,0	0,0	0,0	0,0	0,0	8,3	0,0	0,0	0,0	0,0
52694	9	JUA	Cartago	0	0	0	0	0	0	0	0	0	0	0,0	0,0	0,0	0,0	0,0	0,0	0,0	0,0	0,0	0,0
52240	10	CEN	Chachagüí	0	1	0	0	0	0	0	0	0	0	0,0	6,7	0,0	0,0	0,0	0,0	0,0	0,0	0,0	0,0
52203	11	RIO	Colón Genova	0	1	0	0	0	0	0	0	0	0	0,0	9,6	0,0	0,0	0,0	0,0	0,0	0,0	0,0	0,0
52207	12	OCC	Consaca	0	0	0	1	0	0	0	0	0	0	0,0	0,0	0,0	7,4	0,0	0,0	0,0	0,0	0,0	0,0
52210	13	EXP	Contadero	0	0	0	0	0	0	0	0	0	0	0,0	0,0	0,0	0,0	0,0	0,0	0,0	0,0	0,0	0,0
52215	14	EXP	Córdoba	1	0	0	0	0	0	0	0	1	0	6,8	0,0	0,0	0,0	0,0	0,0	0,0	0,0	6,5	0,0
52224	15	EXP	Cuaspuñ	1	0	0	0	0	0	0	0	0	0	11,4	0,0	0,0	0,0	0,0	0,0	0,0	0,0	0,0	0,0
52227	16	EXP	Cumbal	0	0	0	0	0	0	0	0	1	0	0,0	0,0	0,0	0,0	0,0	0,0	0,0	0,0	2,8	0,0
52233	17	COR	Cumbitara	0	0	0	0	1	0	0	0	0	0	0,0	0,0	0,0	0,0	14,5	0,0	0,0	0,0	0,0	0,0
52250	18	SAN	El Charco	2	4	1	0	1	0	0	0	0	0	7,2	14,2	3,5	0,0	3,6	0,0	0,0	0,0	0,0	0,0
52254	19	GUA	El Peñol	0	0	0	0	0	GUA	0	0	0	0	0,0	0,0	0,0	0,0	0,0	0,0	0,0	0,0	0,0	0,0
52256	20	COR	El Rosario	0	0	0	0	0	0	0	0	0	0	0,0	0,0	0,0	0,0	0,0	0,0	0,0	0,0	0,0	0,0
52258	21	RIO	El Tablón de Gómez	0	0	0	0	0	0	0	0	0	0	0,0	0,0	0,0	0,0	0,0	0,0	0,0	0,0	0,0	0,0
52260	22	GUA	El Tambo	0	1	0	0	0	0	0	0	0	0	0,0	6,7	0,0	0,0	0,0	0,0	0,0	0,0	0,0	0,0
52520	23	PAS	Francisco Pizarro	0	0	0	0	1	0	0	0	0	0	0,0	0,0	0,0	0,0	7,1	0,0	0,0	0,0	0,0	0,0
52287	24	EXP	Funes	0	1	0	0	0	0	0	0	1	0	0,0	13,9	0,0	0,0	0,0	0,0	0,0	0,0	0,0	13,7
52317	25	EXP	Guachucal	0	1	0	0	0	0	0	0	1	0	0,0	5,3	0,0	0,0	0,0	0,0	0,0	0,0	0,0	5,2
52320	26	SAB	Guaitarilla	0	2	0	0	0	0	0	0	0	0	0,0	13,5	0,0	0,0	0,0	0,0	0,0	0,0	0,0	0,0
52323	27	EXP	Gualmatán	0	0	0	0	0	0	0	1	0	0	0,0	0,0	0,0	0,0	0,0	0,0	0,0	14,3	0,0	0,0
52352	28	EXP	Iles	1	0	0	0	0	0	1	0	0	0	11,9	0,0	0,0	0,0	0,0	0,0	12,7	0,0	0,0	0,0
52354	29	SAB	Imués	1	0	0	0	0	0	0	0	0	0	12,0	0,0	0,0	0,0	0,0	0,0	0,0	0,0	0,0	0,0
52356	30	EXP	Ipiales	2	2	1	0	2	0	2	0	0	4	1,8	1,8	0,9	0,0	1,7	0,0	1,7	0,0	0,0	3,4
52378	31	RIO	La Cruz	0	0	0	0	0	0	0	0	0	0	0,0	0,0	0,0	0,0	0,0	0,0	0,0	0,0	0,0	0,0
52381	32	CEN	La Florida	0	0	1	0	0	1	0	0	0	1	0,0	0,0	8,1	0,0	0,0	8,2	0,0	0,0	0,0	9,9
52385	33	GUA	La Llanada	0	0	0	0	1	0	0	0	0	0	0,0	0,0	0,0	0,0	18,0	0,0	0,0	0,0	0,0	0,0
52390	34	SAN	La Tola	0	0	0	0	0	0	0	0	0	0	0,0	0,0	0,0	0,0	0,0	0,0	0,0	0,0	0,0	0,0
52399	35	JUA	La Unión	3	0	0	0	0	0	0	0	0	0	9,5	0,0	0,0	0,0	0,0	0,0	0,0	0,0	0,0	0,0
52405	36	COR	Leiva	0	0	0	0	0	0	0	0	0	0	0,0	0,0	0,0	0,0	0,0	0,0	0,0	0,0	0,0	0,0
52411	37	OCC	Linares	1	0	0	1	0	0	0	0	2	0	8,0	0,0	0,0	7,8	0,0	0,0	0,0	0,0	19,0	0,0
52418	38	GUA	Los Andes	0	0	0	0	0	0	0	0	0	0	0,0	0,0	0,0	0,0	0,0	0,0	0,0	0,0	0,0	0,0
52427	39	TEL	Magüi Payan	0	0	0	0	0	0	1	0	0	0	0,0	0,0	0,0	0,0	0,0	0,0	0,0	4,8	0,0	0,0
52435	40	PIE	Mallama	1	0	0	0	0	0	0	0	0	0	11,6	0,0	0,0	0,0	0,0	0,0	0,0	0,0	0,0	0,0
52473	41	SAN	Mosquera	0	0	0	0	0	0	0	0	0	0	0,0	0,0	0,0	0,0	0,0	0,0	0,0	0,0	0,0	0,0
52480	42	CEN	Nariño	0	0	0	0	0	1	0	0	0	0	0,0	0,0	0,0	0,0	0,0	22,5	0,0	0,0	0,0	0,0
52490	43	SAN	Olaya Herrera	0	2	0	0	0	0	1	0	0	0	0,0	7,0	0,0	0,0	0,0	0,0	3,8	0,0	0,0	0,0
52506	44	SAB	Ospina	0	0	0	0	0	0	0	0	0	0	0,0	0,0	0,0	0,0	0,0	0,0	0,0	0,0	0,0	0,0
52540	45	COR	Policarpa	0	0	0	0	0	0	0	0	0	0	0,0	0,0	0,0	0,0	0,0	0,0	0,0	0,0	0,0	0,0
52560	46	EXP	Potosí	0	0	0	0	0	0	0	0	0	0	0,0	0,0	0,0	0,0	0,0	0,0	0,0	0,0	0,0	0,0
52565	47	ABA	Providencia	0	0	0	0	0	0	0	0	0	0	0,0	0,0	0,0	0,0	0,0	0,0	0,0	0,0	0,0	0,0
52573	48	EXP	Puerres	0	0	0	0	0	1	0	0	0	0	0,0	0,0	0,0	0,0	0,0	10,0	0,0	0,0	0,0	0,0
52585	49	EXP	Pupiales	0	0	1	0	0	0	0	0	0	1	0,0	0,0	4,9	0,0	0,0	0,0	0,0	0,0	0,0	5,7
52612	50	PIE	Ricaurte	1	1	0	0	0	0	0	1	0	0	6,2	6,1	0,0	0,0	0,0	0,0	0,0	5,5	0,0	0,0
52621	51	TEL	Roberto Payán	0	0	0	0	0	0	0	0	0	0	0,0	0,0	0,0	0,0	0,0	0,0	0,0	0,0	0,0	0,0
52678	52	ABA	Samaniego	0	0	0	1	0	1	0	0	0	1	0,0	0,0	0,0	2,1	0,0	2,2	0,0	0,0	0,0	3,4
52685	53	RIO	San Bernardo	1	0	0	0	0	0	0	0	0	0	6,8	0,0	0,0	0,0	0,0	0,0	0,0	0,0	0,0	0,0
52687	54	JUA	San Lorenzo	0	0	0	0	0	0	0	0	0	0	0,0	0,0	0,0	0,0	0,0	0,0	0,0	0,0	0,0	0,0
52693	55	RIO	San Pablo	0	0	1	0	0	0	1	1	0	0	0,0	0,0	6,1	0,0	0,0	0,0	6,1	6,2	0,0	0,0
52683	56	OCC	Sandoná	0	0	1	0	0	0	0	0	0	0	0,0	0,0	3,8	0,0	0,0	0,0	0,0	0,0	0,0	0,0
52696	57	SAN	Santa Bárbara	0	0	0	0	0	0	0	0	0	0	0,0	0,0	0,0	0,0	0,0	0,0	0,0	0,0	0,0	0,0
52699	58	ABA	Sanfacruz	1	0	0	1	1	0	0	1	0	0	7,6	0,0	0,0	8,9	9,2	0,0	0,0	9,3	0,0	0,0
52720	59	SAB	Sapuyes	0	0	0	0	0	0	0	0	0	0	0,0	0,0	0,0	0,0	0,0	0,0	0,0	0,0	0,0	0,0
52786	60	COR	Taminango	1	0	1	0	0	0	0	0	0	0	5,9	0,0	5,7	0,0	0,0	0,0	0,0	0,0	0,0	0,0
52788	61	CEN	Tangua	1	0	0	1	0	0	0	0	0	0	8,0	0,0	0,0	7,6	0,0	0,0	0,0	0,0	0,0	0,0
52835	62	PAS	Turnaco	4	1	4	3	2	4	2	5	7	2	2,4	0,6	2,3	1,7	1,1	2,1	0,9	2,1	2,8	0,8
52838	63	SAB	Túquerres	0	1	1	1	0	1	0	0	0	1	0,0	2,2	2,2	0,0	2,2	0,0	0,0	0,0	0,0	2,2
52885	64	CEN	Yacuanquer	1	0	1	0	0	0	0	0	0	0	10,2	0,0	9,8	0,0	0,0	0,0	0,0	0,0	0,0	0,0
			Sin informacion	0	0	0	0	0	0	0	0	0	0										
			TOTAL DEPARTAMENTO	28	33	30	26	17	20	15	18	17	16	1,8	2,1	1,9	1,6	1,1	1,2	0,9	1,1	1,0	1,0



**COMPARATIVO CASOS Y TASA DE MUERTES POR SEPTICEMIA
AÑO 2009 A 2018 (Último dato oficial)**

Fuente: DANE - Estadísticas Vitales, Subdirección de Salud Pública, Oficina de Epidemiología, IDSN

Código DANE	#	Región	Municipios	TOTAL DEFUNCIONES POR SEPTICEMIA										TASA MORTALIDAD POR SEPTICEMIAS POR CADA 100.000 Hbs									
				2009	2010	2011	2012	2013	2014	2015	2016	2017	2018	2009	2010	2011	2012	2013	2014	2015	2016	2017	2018
52001	1	CEN	Pasto	6	6	10	5	2	3	6	5	3	0	1,5	1,5	2,5	1,2	0,5	0,8	1,5	1,3	0,8	0,0
52019	2	RIO	Albán	0	0	0	2	0	0	0	0	0	1	0,0	0,0	0,0	11,2	0,0	0,0	0,0	0,0	0,0	10,4
52022	3	EXP	Aldana	0	0	0	0	0	0	0	0	0	0	0,0	0,0	0,0	0,0	0,0	0,0	0,0	0,0	0,0	0,0
52036	4	OCC	Ancuyá	0	0	0	0	0	0	0	0	0	1	0,0	0,0	0,0	0,0	0,0	0,0	0,0	0,0	0,0	11,4
52051	5	JUA	Arboleda	0	0	0	0	0	0	0	0	0	0	0,0	0,0	0,0	0,0	0,0	0,0	0,0	0,0	0,0	0,0
52079	6	TEL	Barbacoas	2	0	0	0	0	0	0	1	0	0	6,3	0,0	0,0	0,0	0,0	0,0	0,0	2,0	0,0	0,0
52083	7	RIO	Belén	0	0	0	0	0	0	0	0	0	0	0,0	0,0	0,0	0,0	0,0	0,0	0,0	0,0	0,0	0,0
52110	8	JUA	Buesaco	0	0	1	0	1	1	3	0	0	0	0,0	0,0	4,3	0,0	4,2	4,1	12,5	0,0	0,0	0,0
52694	9	JUA	Cartago	0	0	0	0	0	0	0	0	0	0	0,0	0,0	0,0	0,0	0,0	0,0	0,0	0,0	0,0	0,0
52240	10	CEN	Chachagüí	0	0	0	1	0	1	0	0	1	0	0,0	0,0	0,0	6,6	0,0	6,5	0,0	0,0	6,6	0,0
52203	11	RIO	Colón Genova	1	0	0	0	0	0	0	0	0	1	9,7	0,0	0,0	0,0	0,0	0,0	0,0	0,0	0,0	11,7
52207	12	OCC	Consaca	0	0	0	0	0	1	0	0	0	0	0,0	0,0	0,0	0,0	0,0	7,3	0,0	0,0	0,0	0,0
52210	13	EXP	Contadero	0	0	0	0	0	0	0	0	0	0	0,0	0,0	0,0	0,0	0,0	0,0	0,0	0,0	0,0	0,0
52215	14	EXP	Córdoba	0	0	0	0	0	0	0	1	1	0	0,0	0,0	0,0	0,0	0,0	0,0	0,0	6,4	6,5	0,0
52224	15	EXP	Cuaspuñ	0	0	0	0	0	0	0	0	0	0	0,0	0,0	0,0	0,0	0,0	0,0	0,0	0,0	0,0	0,0
52227	16	EXP	Cumbal	0	1	0	0	2	0	0	0	1	0	0,0	3,9	0,0	0,0	6,6	0,0	0,0	0,0	2,8	0,0
52233	17	COR	Cumbitara	0	0	0	0	0	1	0	0	0	1	0,0	0,0	0,0	0,0	0,0	14,6	0,0	0,0	0,0	16,8
52250	18	SAN	El Charco	0	0	0	0	0	0	0	0	0	0	0,0	0,0	0,0	0,0	0,0	0,0	0,0	0,0	0,0	0,0
52254	19	GUA	El Peñol	0	0	0	0	0	0	0	0	0	0	0,0	0,0	0,0	0,0	0,0	0,0	0,0	0,0	0,0	0,0
52256	20	COR	El Rosario	0	0	0	1	0	0	1	0	0	0	0,0	0,0	0,0	8,0	0,0	0,0	8,2	0,0	0,0	0,0
52258	21	RIO	El Tablón de Gómez	0	0	0	0	0	0	0	0	0	0	0,0	0,0	0,0	0,0	0,0	0,0	0,0	0,0	0,0	0,0
52260	22	GUA	El Tambo	1	1	1	0	0	0	0	0	0	0	6,8	6,7	6,7	0,0	0,0	0,0	0,0	0,0	0,0	0,0
52520	23	PAS	Francisco Pizarro	0	0	0	1	0	0	1	0	1	0	0,0	0,0	0,0	7,1	0,0	0,0	7,1	0,0	7,1	0,0
52287	24	EXP	Funes	0	0	0	0	0	0	0	0	0	0	0,0	0,0	0,0	0,0	0,0	0,0	0,0	0,0	0,0	0,0
52317	25	EXP	Guachucal	1	0	0	0	0	0	0	0	1	0	5,3	0,0	0,0	0,0	0,0	0,0	0,0	0,0	5,2	0,0
52320	26	SAB	Guaitarilla	0	0	0	0	0	1	0	1	0	0	0,0	0,0	0,0	0,0	0,0	6,8	0,0	7,8	0,0	0,0
52323	27	EXP	Gualmatán	0	0	1	0	0	0	0	0	0	0	0,0	0,0	16,3	0,0	0,0	0,0	0,0	0,0	0,0	0,0
52352	28	EXP	Iles	0	0	0	0	0	0	0	0	0	0	0,0	0,0	0,0	0,0	0,0	0,0	0,0	0,0	0,0	0,0
52354	29	SAB	Imués	0	0	0	0	0	0	0	0	0	0	0,0	0,0	0,0	0,0	0,0	0,0	0,0	0,0	0,0	0,0
52356	30	EXP	Ipiales	2	0	2	0	1	0	3	2	3	1	1,8	0,0	1,7	0,0	0,9	0,0	2,6	1,7	2,6	0,9
52378	31	RIO	La Cruz	1	0	0	1	0	0	0	0	0	0	5,4	0,0	0,0	5,2	0,0	0,0	0,0	0,0	0,0	0,0
52381	32	CEN	La Florida	1	0	1	0	0	0	0	0	0	0	8,3	0,0	8,1	0,0	0,0	0,0	0,0	0,0	0,0	0,0
52385	33	GUA	La Llanada	0	0	0	0	0	0	1	0	0	0	0,0	0,0	0,0	0,0	0,0	0,0	15,6	0,0	0,0	0,0
52390	34	SAN	La Tola	1	0	0	0	0	0	0	0	0	0	11,3	0,0	0,0	0,0	0,0	0,0	0,0	0,0	0,0	0,0
52399	35	JUA	La Unión	0	0	0	0	1	1	0	2	1	0	0,0	0,0	0,0	0,0	3,1	3,1	0,0	6,3	3,2	0,0
52405	36	COR	Leiva	0	0	1	0	0	0	0	0	0	0	0,0	0,0	8,1	0,0	0,0	0,0	0,0	0,0	0,0	0,0
52411	37	OCC	Linares	0	0	0	1	1	0	0	1	0	0	0,0	0,0	0,0	7,8	7,8	0,0	0,0	9,0	0,0	0,0
52418	38	GUA	Los Andes	0	0	0	0	0	0	0	0	0	0	0,0	0,0	0,0	0,0	0,0	0,0	0,0	0,0	0,0	0,0
52427	39	TEL	Magüi Payan	0	0	1	0	0	1	1	0	1	0	0,0	0,0	6,7	0,0	0,0	5,9	5,4	0,0	4,3	0,0
52435	40	PIE	Mallama	1	0	0	0	0	0	0	0	0	0	11,6	0,0	0,0	0,0	0,0	0,0	0,0	0,0	0,0	0,0
52473	41	SAN	Mosquera	1	0	0	1	0	0	1	0	0	0	10,2	0,0	0,0	9,8	0,0	0,0	9,3	0,0	0,0	0,0
52480	42	CEN	Nariño	0	1	0	0	0	0	0	0	0	0	0,0	20,9	0,0	0,0	0,0	0,0	0,0	0,0	0,0	0,0
52490	43	SAN	Olaya Herrera	2	1	0	0	0	0	0	0	0	0	7,0	3,5	0,0	0,0	0,0	0,0	0,0	0,0	0,0	0,0
52506	44	SAB	Ospina	0	0	0	0	0	1	0	0	0	0	0,0	0,0	0,0	0,0	0,0	11,6	0,0	0,0	0,0	0,0
52540	45	COR	Policarpa	0	0	0	0	0	0	0	0	1	0	0,0	0,0	0,0	0,0	0,0	0,0	0,0	0,0	10,0	0,0
52560	46	EXP	Potosí	0	0	0	0	0	0	0	0	0	0	0,0	0,0	0,0	0,0	0,0	0,0	0,0	0,0	0,0	0,0
52565	47	ABA	Providencia	0	0	0	0	0	0	0	0	0	0	0,0	0,0	0,0	0,0	0,0	0,0	0,0	0,0	0,0	0,0
52573	48	EXP	Puerres	0	0	0	1	0	0	0	1	0	0	0,0	0,0	0,0	10,2	0,0	0,0	0,0	10,7	0,0	0,0
52585	49	EXP	Pupiales	0	0	0	0	1	2	0	0	0	0	0,0	0,0	0,0	0,0	4,8	9,8	0,0	0,0	0,0	0,0
52612	50	PIE	Ricaurte	1	0	1	0	1	0	0	0	0	1	6,2	0,0	6,0	0,0	5,8	0,0	0,0	0,0	0,0	5,1
52621	51	TEL	Roberto Payán	0	0	0	0	0	0	0	1	0	1	0,0	0,0	0,0	0,0	0,0	0,0	0,0	7,9	0,0	7,9
52678	52	ABA	Samaniego	1	0	0	0	0	0	2	0	0	0	1,9	0,0	0,0	0,0	0,0	0,0	4,8	0,0	0,0	0,0
52685	53	RIO	San Bernardo	0	0	0	0	0	0	0	0	0	0	0,0	0,0	0,0	0,0	0,0	0,0	0,0	0,0	0,0	0,0
52687	54	JUA	San Lorenzo	0	0	0	0	0	1	1	0	0	0	0,0	0,0	0,0	0,0	0,0	5,1	5,2	0,0	0,0	0,0
52693	55	RIO	San Pablo	0	1	0	3	0	0	0	0	0	2	0,0	6,2	0,0	18,1	0,0	0,0	0,0	0,0	0,0	13,0
52683	56	OCC	Sandoná	0	1	1	0	1	0	1	1	0	0	0,0	3,8	3,8	0,0	3,8	0,0	3,9	4,2	0,0	0,0
52696	57	SAN	Santa Bárbara	0	0	0	0	2	0	1	0	0	0	0,0	0,0	0,0	0,0	14,8	0,0	7,4	0,0	0,0	0,0
52699	58	ABA	Sanfacruz	0	0	0	0	0	2	0	0	0	0	0,0	0,0	0,0	0,0	0,0	18,4	0,0	0,0	0,0	0,0
52720	59	SAB	Sapuyes	0	0	1	0	0	0	0	0	0	0	0,0	0,0	12,4	0,0	0,0	0,0	0,0	0,0	0,0	0,0
52786	60	COR	Taminango	0	2	0	1	0	0	0	0	0	0	0,0	11,6	0,0	5,7	0,0	0,0	0,0	0,0	0,0	0,0
52788	61	CEN	Tangua	0	0	0	1	0	0	1	0	0	0	0,0	0,0	0,0	7,6	0,0	0,0	7,5	0,0	0,0	0,0
52835	62	PAS	Turnaco	1	1	1	1	3	3	4	5	9	1	0,6	0,6	0,6	0,6	1,7	1,6	1,9	2,1	3,7	0,4
52838	63	SAB	Túquerres	3	0	0	0	1	1	1	0	0	1	6,8	0,0	0,0	0,0	2,2	2,2	2,2	0,0	0,0	2,2
52885	64	CEN	Yacuanquer	0	1	0	0	0	1	0	0	0	0	0,0	10,0	0,0	0,0	0,0	0,0	0,0	0,0	0,0	0,0
			Sin informacion	0	0	0	0	0	0	0	0	0	0										
			TOTAL DEPARTAMENTO	26	16	22	20	17	20	27	22	23	11	1,7	1,0	1,4	1,2	1,1	1,2	1,7	1,4	1,4	0,7



**COMPARATIVO CASOS Y TASA DE MUERTES POR INFECCION RESPIRATORIA AGUDA
AÑO 2009 A 2018 (Último dato oficial)**

Fuente: DANE - Estadísticas Vitales, Subdirección de Salud Pública, Oficina de Epidemiología, IDSN

Código DANE	#	Región	Municipios	TOTAL DEFUNCIONES INFECCIÓN RESPIRATORIA AGUDA										TASA MORTALIDAD POR IRA POR CADA 100.000 Hbs									
				2009	2010	2011	2012	2013	2014	2015	2016	2017	2018	2009	2010	2011	2012	2013	2014	2015	2016	2017	2018
52001	1	CEN	Pasto	66	72	65	85	77	57	55	50	53	77	16,7	18,2	16,3	21,1	19,2	14,3	13,9	12,7	13,5	19,6
52019	2	RIO	Albán	0	2	2	0	3	2	0	2	1	0	0,0	9,7	10,2	0,0	17,7	12,7	0,0	17,4	9,8	0,0
52022	3	EXP	Aldana	0	0	1	0	2	0	1	0	1	2	0,0	0,0	13,8	0,0	27,2	0,0	13,6	0,0	13,6	27,1
52036	4	OCC	Ancuyá	1	0	0	3	0	1	2	0	0	1	10,9	0,0	0,0	31,7	0,0	10,5	21,4	0,0	0,0	11,4
52051	5	JUA	Arboleda	0	1	1	0	1	0	0	1	0	1	0,0	12,1	11,9	0,0	11,8	0,0	0,0	11,9	0,0	11,8
52079	6	TEL	Barbacoas	6	3	4	4	3	5	3	6	2	4	18,8	9,3	12,2	11,8	8,4	12,7	6,6	11,8	3,7	7,2
52083	7	RIO	Belén	1	2	2	0	0	0	0	0	0	0	16,4	32,4	32,1	0,0	0,0	0,0	0,0	0,0	0,0	0,0
52110	8	JUA	Buesaco	0	2	0	3	4	2	2	5	2	1	0,0	8,7	0,0	12,6	16,6	8,3	8,3	21,0	8,4	4,2
52694	9	JUA	Cartago	2	1	0	0	0	2	0	0	2	1	30,5	15,1	0,0	0,0	0,0	29,1	0,0	0,0	29,5	14,6
52240	10	CEN	Chachagüí	0	0	0	1	3	3	1	2	0	1	0,0	0,0	0,0	6,6	19,5	19,5	6,5	13,1	0,0	6,5
52203	11	RIO	Colón Genova	0	1	1	1	0	0	0	0	1	1	0,0	9,6	9,5	9,4	0,0	0,0	0,0	0,0	11,4	11,7
52207	12	OCC	Consaca	0	0	1	1	1	1	2	1	0	0	0,0	0,0	7,5	7,4	7,3	7,3	14,6	7,3	0,0	0,0
52210	13	EXP	Contadero	2	0	0	1	0	1	1	1	1	0	26,3	0,0	0,0	13,6	0,0	13,7	13,8	13,9	0,0	0,0
52215	14	EXP	Córdoba	0	1	5	2	1	1	0	4	3	1	0,0	6,7	32,7	12,8	6,3	6,3	0,0	25,8	19,4	6,4
52224	15	EXP	Cuaspuñ	1	3	1	2	0	0	2	1	2	1	11,4	33,4	10,9	21,5	0,0	0,0	21,7	10,9	21,9	10,9
52227	16	EXP	Cumbal	3	5	2	4	2	3	3	3	1	4	12,1	19,5	7,4	13,9	6,6	9,3	8,8	8,5	2,8	10,9
52233	17	COR	Cumbitara	1	1	0	1	2	0	1	0	0	1	15,2	15,0	0,0	14,6	29,1	0,0	14,9	0,0	0,0	16,8
52250	18	SAN	El Charco	5	0	1	3	6	0	7	1	0	0	17,9	0,0	3,5	10,6	21,7	0,0	29,1	4,4	0,0	0,0
52254	19	GUA	El Peñol	0	0	0	0	1	0	0	0	0	0	0,0	0,0	0,0	0,0	13,2	0,0	0,0	0,0	0,0	0,0
52256	20	COR	El Rosario	0	0	2	2	0	0	0	1	0	0	0,0	0,0	15,1	16,0	0,0	0,0	0,0	8,2	0,0	0,0
52258	21	RIO	El Tablón de Gómez	1	1	1	1	1	5	0	1	3	0	6,3	6,2	6,2	6,1	6,2	31,8	0,0	6,9	20,9	0,0
52260	22	GUA	El Tambo	0	1	1	0	3	2	3	2	2	4	0,0	6,7	6,7	0,0	19,7	13,1	19,9	13,5	13,8	28,0
52520	23	PAS	Francisco Pizarro	0	0	0	1	0	0	1	0	0	2	0,0	0,0	0,0	7,1	0,0	0,0	7,1	0,0	0,0	14,1
52287	24	EXP	Funes	1	0	0	1	0	0	0	0	1	1	14,0	0,0	0,0	13,5	0,0	0,0	0,0	0,0	13,7	13,8
52317	25	EXP	Guachucal	1	1	1	1	2	4	2	0	0	2	5,3	5,3	5,2	5,1	10,2	20,3	10,2	0,0	0,0	10,3
52320	26	SAB	Guaitarilla	3	4	2	4	2	1	0	0	3	4	20,5	27,0	13,4	26,5	13,3	6,8	0,0	0,0	25,2	34,5
52323	27	EXP	Gualmatán	0	0	1	0	0	2	0	1	0	1	0,0	0,0	16,3	0,0	0,0	29,9	0,0	14,3	0,0	14,2
52352	28	EXP	Iles	1	2	2	0	2	0	0	0	0	0	11,9	23,5	23,3	0,0	23,7	0,0	0,0	0,0	0,0	0,0
52354	29	SAB	Imués	2	0	0	1	0	0	2	0	0	1	23,9	0,0	0,0	11,6	0,0	0,0	23,6	0,0	0,0	13,1
52356	30	EXP	IpiALES	14	14	11	15	16	7	8	8	19	18	12,5	12,4	9,6	12,9	13,7	6,0	6,9	6,9	16,4	15,5
52378	31	RIO	La Cruz	2	2	0	0	8	1	1	4	2	4	10,7	10,6	0,0	0,0	41,8	5,2	5,2	21,2	10,7	21,3
52381	32	CEN	La Florida	3	1	2	4	1	0	0	0	1	1	25,0	8,3	16,3	32,3	8,1	0,0	0,0	0,0	9,7	9,9
52385	33	GUA	La Llanada	0	2	0	1	0	1	1	4	0	3	0,0	38,9	0,0	18,7	0,0	16,9	16,0	62,5	0,0	46,2
52390	34	SAN	La Tola	1	0	2	1	1	0	0	0	0	0	11,3	0,0	22,3	11,1	11,5	0,0	0,0	0,0	0,0	0,0
52399	35	JUA	La Unión	3	4	3	3	1	4	13	2	7	13	9,5	12,5	9,3	9,2	3,1	12,4	40,8	6,3	22,1	40,8
52405	36	COR	Leiva	0	3	1	1	0	0	1	0	1	0	0,0	24,5	8,1	8,0	0,0	0,0	0,0	9,4	0,0	10,2
52411	37	OCC	Linares	2	0	2	2	1	0	0	0	1	1	16,1	0,0	15,7	15,6	7,8	0,0	0,0	0,0	9,5	9,8
52418	38	GUA	Los Andes	1	3	1	2	0	2	1	0	2	1	6,8	20,2	6,7	13,3	0,0	14,2	7,9	0,0	20,1	10,5
52427	39	TEL	Magüi Payan	1	1	0	1	0	1	1	2	0	0	6,9	6,8	0,0	6,5	0,0	5,9	5,4	9,5	0,0	0,0
52435	40	PIE	Mallama	0	0	1	1	1	1	1	1	2	1	0,0	0,0	11,3	11,2	11,1	11,0	11,1	11,2	22,4	11,1
52473	41	SAN	Mosquera	4	1	0	0	0	0	1	1	0	1	40,8	10,1	0,0	0,0	0,0	0,0	9,3	8,9	0,0	8,3
52480	42	CEN	Nariño	1	1	2	1	1	1	0	1	1	1	20,8	20,9	42,1	21,3	21,9	22,5	0,0	23,0	23,0	22,9
52490	43	SAN	Olaya Herrera	4	1	0	4	0	1	2	3	0	1	14,0	3,5	0,0	14,6	0,0	3,7	7,6	11,7	0,0	3,9
52506	44	SAB	Ospina	2	0	0	0	3	0	0	2	1	0	23,0	0,0	0,0	0,0	33,8	0,0	0,0	26,3	13,8	0,0
52540	45	COR	Policarpa	0	0	1	1	0	1	1	1	0	1	0,0	0,0	9,3	9,2	0,0	9,1	9,3	9,7	0,0	10,1
52560	46	EXP	Potosí	1	1	0	0	0	1	0	0	1	2	7,1	7,0	0,0	0,0	0,0	7,0	0,0	0,0	9,1	19,2
52565	47	ABA	Providencia	0	0	2	0	0	0	0	0	1	1	0,0	0,0	19,0	0,0	0,0	0,0	0,0	0,0	18,0	17,9
52573	48	EXP	Puerres	0	0	0	1	1	0	0	1	0	2	0,0	0,0	0,0	10,2	10,1	0,0	0,0	10,7	0,0	23,3
52585	49	EXP	Pupiales	3	1	2	1	2	1	6	4	2	2	15,2	5,0	9,8	4,8	9,6	4,9	30,6	21,6	11,2	11,4
52612	50	PIE	Ricaurte	2	3	1	1	2	2	1	6	0	3	12,4	18,4	6,0	5,9	11,6	11,5	5,6	32,9	0,0	15,3
52621	51	TEL	Roberto Payán	0	0	0	0	0	1	0	0	0	0	0,0	0,0	0,0	0,0	0,0	8,0	0,0	0,0	0,0	0,0
52678	52	ABA	Samaniego	2	3	2	6	3	3	4	1	1	2	3,8	5,6	3,9	12,5	6,5	6,7	9,6	2,7	3,1	6,8
52685	53	RIO	San Bernardo	0	1	1	1	1	1	1	0	1	1	0,0	7,0	7,4	8,1	9,1	9,9	10,5	0,0	10,9	10,9
52687	54	JUA	San Lorenzo	2	0	0	4	1	2	3	1	3	0	10,0	0,0	0,0	19,7	5,0	10,1	15,7	5,4	16,2	0,0
52693	55	RIO	San Pablo	3	5	0	1	3	2	2	2	2	3	18,7	30,9	0,0	6,0	18,0	12,0	12,1	12,4	12,7	19,5
52683	56	OCC	Sandoná	3	4	1	2	5	1	3	4	3	8	11,6	15,4	3,8	7,5	18,8	3,8	11,8	16,7	13,6	38,5
52696	57	SAN	Santa Bárbara	1	0	1	2	0	0	1	0	0	0	7,8	0,0	7,6	14,9	0,0	0,0	7,4	0,0	0,0	0,0
52699	58	ABA	Sanfacruz	0	1	0	0	2	3	1	1	0	3	0,0	7,6	0,0	0,0	18,4	27,6	9,3	9,3	0,0	27,8
52720	59	SAB	Sapuyes	2	1	1	1	2	2	0	0	0	0	25,4	12,6	12,4	12,3	24,5	24,7	0,0	0,0	0,0	0,0
52786	60	COR	Taminango	3	1	1	2	7	2	0	1	3	2	17,6	5,8	5,7	11,4	39,4	11,2	0,0	5,6	16,9	11,2
52788	61	CEN	Tangua	2	2	2	0	2	1	1	0	1	2	16,1	15,8	15,5	0,0	15,0	7,5	7,5	0,0	7,5	14,8
52835	62	PAS	Turnaco	20	12	11	15	24	13	29	11	22	30	11,9	7,1	6,4	8,5	13,2	6,8	13,7	4,7	8,9	11,8
52838	63	SAB	Túquerres	10	10	5	3	5	11	7	8	9	6	22,6	22,4	11,1	6,6	10,9	24,1	15,5	17,9	20,2	13,4
52885	64	CEN	Yacuanquer	1	0	0	2	2	1	1	0	1	2	10,2	0,0	0,0	19,1	18,8	9,3	9,3	0,0	9,2	18,3
			Sin informacion	1	0	0	0	0	0	0	0	0	0										
			TOTAL DEPARTAMENTO	191	181	152	201																



**COMPARATIVO CASOS Y TASA DE MUERTES POR CAUSAS EXTERNAS
AÑO 2009 A 2018 (Último dato oficial)**

Fuente: DANE - Estadísticas Vitales, Subdirección de Salud Pública, Oficina de Epidemiología, IDSN

Código DANE	#	Región	Municipios	TOTAL DEFUNCIONES POR CAUSAS EXTERNAS										TASA MORTALIDAD POR CAUSAS EXTERNAS POR CADA 100.000 Hbs									
				2009	2010	2011	2012	2013	2014	2015	2016	2017	2018	2009	2010	2011	2012	2013	2014	2015	2016	2017	2018
52001	1	CEN	Pasto	282	265	271	191	243	218	286	226	240	272	71,5	67,0	68,0	47,5	60,5	54,6	72,2	57,4	61,2	69,2
52019	2	RIO	Albán	2	5	5	3	1	7	7	8	4	3	9,7	24,2	25,4	16,8	5,9	44,5	51,3	69,7	39,3	31,1
52022	3	EXP	Aldana	4	5	5	6	7	1	3	5	4	4	56,6	70,0	69,1	81,9	95,0	13,5	40,7	68,0	54,5	54,1
52036	4	OCC	Ancuyá	9	6	5	12	4	6	6	5	1	0	98,1	64,7	53,4	126,9	42,0	63,2	64,2	54,8	11,2	0,0
52051	5	JUA	Arboleda	2	6	4	4	6	4	2	4	3	3	24,5	72,6	47,8	47,4	70,7	47,0	23,7	47,6	35,8	35,5
52079	6	TEL	Barbacoas	35	44	23	21	22	16	11	28	24	52	109,9	136,7	70,2	62,0	61,6	40,6	24,3	55,1	44,4	93,5
52083	7	RIO	Belén	0	3	2	3	1	1	4	1	2	3	0,0	48,6	32,1	47,6	15,9	15,8	63,6	15,9	31,8	47,5
52110	8	JUA	Buesaco	3	9	10	10	17	6	6	14	12	7	13,2	39,1	42,8	42,1	70,6	24,9	25,0	58,9	50,6	29,3
52694	9	JUA	Cartago	3	3	1	0	4	3	6	3	4	4	45,8	45,3	14,9	0,0	58,5	43,7	88,0	44,1	59,0	58,5
52240	10	CEN	Chachagüí	10	8	13	11	11	13	8	11	3	14	68,1	53,8	86,2	72,2	71,6	84,4	52,2	72,0	19,7	91,2
52203	11	RIO	Colón Genova	10	14	22	15	9	6	9	2	1	6	96,9	134,3	208,9	141,0	84,5	57,2	89,9	21,4	11,4	70,4
52207	12	OCC	Consaca	10	7	9	7	9	4	7	7	6	4	78,0	53,8	67,9	52,0	66,1	29,2	51,2	51,2	43,9	29,0
52210	13	EXP	Contadero	8	4	4	5	9	3	2	6	4	2	105,4	52,3	52,8	68,1	123,6	41,2	27,6	63,1	55,3	27,5
52215	14	EXP	Córdoba	9	8	10	7	14	6	12	9	7	15	61,2	53,5	65,5	44,9	88,6	37,9	76,6	58,0	45,3	96,7
52224	15	EXP	Cuaspuñ	6	5	7	7	7	3	4	3	5	5	68,2	55,7	76,5	75,1	74,6	32,2	43,3	32,8	54,7	54,3
52227	16	EXP	Cumbal	13	11	19	10	13	15	20	12	18	27	52,3	42,8	70,4	34,9	42,7	46,6	58,9	33,9	49,6	73,2
52233	17	COR	Cumbitara	13	14	9	6	7	9	8	2	1	8	197,2	209,6	133,5	87,7	101,8	131,4	119,5	31,1	16,3	134,5
52250	18	SAN	El Charco	16	28	18	6	6	6	14	6	3	9	57,4	99,5	63,5	21,1	21,7	23,1	58,2	26,2	13,3	40,0
52254	19	GUA	El Peñol	7	4	2	2	4	4	8	2	9	5	96,5	54,3	26,9	26,6	52,9	53,0	107,1	27,0	121,8	67,2
52256	20	COR	El Rosario	4	11	5	3	3	10	16	12	11	17	29,6	80,9	37,7	24,0	24,4	81,3	130,6	98,4	90,2	138,4
52258	21	RIO	El Tablón de Gómez	8	11	6	8	3	3	4	4	6	8	50,5	68,6	37,1	49,2	18,6	19,1	26,5	27,4	41,8	55,8
52260	22	GUA	El Tambo	11	11	6	8	9	8	11	11	8	5	74,6	73,9	40,0	52,8	59,1	52,5	72,9	74,2	55,1	35,0
52520	23	PAS	Francisco Pizarro	7	3	4	2	5	5	5	8	5	5	51,8	21,9	28,9	14,3	35,4	35,3	35,4	56,9	35,5	35,2
52287	24	EXP	Funes	3	10	5	9	2	4	3	4	4	4	42,0	138,7	68,6	121,7	26,7	52,3	39,0	53,3	54,8	55,4
52317	25	EXP	Guachucal	12	14	17	12	7	8	15	14	11	24	63,9	73,6	88,3	61,7	35,7	40,6	76,6	71,9	56,7	123,4
52320	26	SAB	Guaitarilla	12	11	8	5	12	4	9	9	6	9	81,8	74,2	53,4	33,1	79,6	27,1	64,8	70,6	50,4	77,7
52323	27	EXP	Gualmatán	6	2	5	2	4	0	3	3	1	3	99,8	33,0	81,5	32,0	62,4	0,0	43,4	43,0	14,3	42,5
52352	28	EXP	Iles	7	3	4	5	5	7	10	7	4	5	83,1	35,2	46,7	58,2	59,3	85,6	126,7	90,6	52,4	65,3
52354	29	SAB	Imués	9	4	1	2	4	12	5	4	8	6	107,6	47,2	11,7	23,1	46,0	138,5	58,9	49,0	101,8	78,4
52356	30	EXP	IpiALES	119	106	107	79	65	88	91	88	65	91	105,9	93,8	93,6	68,1	55,8	75,5	78,4	76,0	56,2	78,4
52378	31	RIO	La Cruz	10	24	30	12	10	12	13	6	6	16	53,7	127,7	158,4	63,0	52,3	62,5	67,9	31,7	32,0	85,3
52381	32	CEN	La Florida	8	7	8	3	5	5	4	3	5	2	66,8	57,8	65,2	24,3	40,3	40,9	34,2	27,4	48,3	19,8
52385	33	GUA	La Llanada	6	7	0	4	6	5	3	4	2	1	118,2	136,1	0,0	74,8	108,0	84,4	47,9	62,5	31,0	15,4
52390	34	SAN	La Tola	3	7	2	3	1	2	2	3	1	8	33,9	78,8	22,3	33,4	11,5	25,3	27,5	41,9	13,7	107,9
52399	35	JUA	La Unión	27	25	16	19	34	29	24	33	12	20	85,2	78,2	49,6	58,4	104,7	90,2	75,3	109,1	37,9	62,8
52405	36	COR	Leiva	10	17	9	13	23	11	10	15	9	13	82,4	138,8	72,8	104,1	184,9	90,5	87,0	140,6	89,7	133,1
52411	37	OCC	Linares	15	9	14	17	7	9	0	14	4	6	120,4	71,6	110,2	132,7	54,7	71,5	0,0	125,6	38,0	58,6
52418	38	GUA	Los Andes	5	5	4	9	6	7	5	2	7	5	34,0	33,7	26,7	60,0	40,5	49,7	39,6	18,2	70,2	52,4
52427	39	TEL	Magüi Payan	0	1	2	4	2	2	2	2	2	7	0,0	6,8	13,3	25,9	12,5	11,8	10,8	9,5	8,6	28,3
52435	40	PIE	Mallama	5	6	4	13	9	6	4	11	7	9	57,9	68,7	45,2	145,2	99,6	66,2	44,4	122,7	78,3	100,3
52473	41	SAN	Mosquera	5	1	3	3	5	2	5	5	4	1	51,0	10,1	30,0	29,5	48,8	19,1	46,6	44,7	34,3	8,3
52480	42	CEN	Nariño	1	7	2	1	5	5	4	5	4	0	20,8	146,0	42,1	21,3	109,3	112,3	91,0	115,0	91,9	0,0
52490	43	SAN	Olaya Herrera	38	15	9	11	6	10	17	9	25	30	133,1	52,8	32,3	40,3	22,1	37,1	64,6	35,0	98,4	118,3
52506	44	SAB	Ospina	3	3	2	6	2	4	0	3	2	1	34,5	34,2	22,6	67,4	22,5	46,2	0,0	39,4	27,6	14,1
52540	45	COR	Policarpa	29	25	11	21	16	26	25	23	32	23	275,4	234,9	102,0	192,7	145,9	237,8	233,7	223,1	319,7	232,4
52560	46	EXP	Potosí	13	11	10	9	8	7	9	9	1	8	91,8	76,8	69,0	61,5	54,6	49,0	67,3	74,7	9,1	76,8
52565	47	ABA	Providencia	6	4	1	4	1	5	5	7	1	4	49,0	33,6	9,5	48,1	14,5	80,9	86,0	124,4	18,0	71,8
52573	48	EXP	Puerres	6	7	6	6	2	5	1	6	4	7	63,7	73,5	62,3	61,3	20,1	50,0	10,2	64,4	45,2	81,6
52585	49	EXP	Pupiales	15	15	15	22	12	12	6	11	6	21	75,8	74,7	73,5	106,3	57,7	58,6	30,6	59,3	33,7	120,1
52612	50	PIE	Ricaurte	10	19	25	13	20	23	16	23	13	16	62,0	116,3	150,7	76,8	116,1	131,7	90,2	125,9	68,5	81,5
52621	51	TEL	Roberto Payán	8	7	3	3	5	7	8	5	4	8	81,0	69,3	28,3	26,6	41,7	56,3	63,5	39,7	31,8	63,2
52678	52	ABA	Samaniego	50	27	19	34	31	36	41	39	30	61	93,8	50,6	36,9	71,1	67,0	80,0	97,9	106,0	93,8	207,4
52685	53	RIO	San Bernardo	4	2	5	3	4	7	1	4	3	4	27,3	14,0	36,8	24,3	36,2	69,4	10,5	43,2	32,7	43,5
52687	54	JUA	San Lorenzo	17	14	14	10	8	8	7	7	7	7	85,3	69,5	69,0	49,1	39,6	40,5	36,6	37,5	37,9	37,9
52693	55	RIO	San Pablo	10	11	15	8	9	12	13	8	7	8	62,3	67,9	91,6	48,3	54,1	72,1	78,9	49,6	44,5	52,0
52683	56	OCC	Sandoná	19	19	17	18	10	15	5	11	9	10	73,7	73,1	64,8	67,9	37,7	57,0	19,6	46,0	40,9	48,1
52696	57	SAN	Santa Bárbara	1	2	0	1	1	6	1	2	3	4	7,8	15,4	0,0	7,5	7,4	44,1	7,4	14,9	22,5	29,8
52699	58	ABA	Sanfacruz	15	10	11	3	7	7	6	15	10	13	113,9	76,5	89,1	26,8	64,3	64,5	55,6	139,6	93,2	120,4
52720	59	SAB	Sapuyes	5	5	5	2	5	5	4	4	6	4	63,6	63,0	62,2	24,7	61,4	61,7	50,3	52,1	80,5	54,5
52786	60	COR	Taminango	37	27	22	27	27	18	17	15	13	18	217,3	157,0	126,5	153,3	152,0	101,1	95,6	84,7	73,3	100,8
52788	61	CEN	Tangua	16	7	7	4	6	9	6	9	3	11	128,8	55,4	54,3	30,5	45,1	67,1	44,7	67,2	22,4	81,4
52835	62	PAS	Turnaco	304	306	275	282	248	223	220	238	261	341	180,7	180,4	160,0	160,5	136,8	116,0	104,0	102,2	1	



**COMPARATIVO CASOS Y TASA DE MUERTES POR CAUSAS EXTERNAS EN MENORES DE 18 AÑOS
AÑO 2009 A 2018 (Último dato oficial)**

Fuente: DANE - Estadísticas Vitales, Subdirección de Salud Pública, Oficina de Epidemiología, IDSN

Código DANE	#	Región	Municipios	TOTAL DEFUNCIONES POR CAUSAS EXTERNAS EN MENORES DE 18 AÑOS											TASA MORTALIDAD POR CAUSAS EXTERNAS EN MENORES DE 18 AÑOS POR CADA 100.000 MENORES DE 18 AÑOS									
				2009	2010	2011	2012	2013	2014	2015	2016	2017	2018	2009	2010	2011	2012	2013	2014	2015	2016	2017	2018	
				52001	1	CEN	Pasto	28	20	27	17	29	21	19	13	14	15	23,1	16,9	23,2	14,9	26,4	19,8	18,7
52019	2	RIO	Albán	0	0	0	1	0	0	0	1	1	0	0,0	0,0	0,0	18,6	0,0	0,0	0,0	33,6	39,3	0,0	
52022	3	EXP	Aldana	0	0	0	0	1	0	1	0	0	0	0,0	0,0	0,0	43,9	0,0	46,9	0,0	0,0	0,0	0,0	
52036	4	OCC	Ancuyá	1	0	1	0	1	0	0	0	0	0	38,5	0,0	39,8	0,0	42,1	0,0	0,0	0,0	0,0	0,0	
52051	5	JUA	Arboleda	0	1	0	0	1	0	0	0	1	0	0,0	36,4	0,0	0,0	37,0	0,0	0,0	0,0	43,3	0,0	
52079	6	TEL	Barbacoas	6	4	3	4	3	2	1	4	2	7	39,4	26,2	19,3	24,5	17,3	10,6	4,7	17,3	8,4	29,1	
52083	7	RIO	Belén	0	0	0	0	0	0	0	0	1	0	0,0	0,0	0,0	0,0	0,0	0,0	0,0	0,0	69,0	0,0	
52110	8	JUA	Buesaco	0	1	1	1	3	0	2	1	0	0	0,0	12,9	13,0	13,1	40,0	0,0	28,7	15,1	0,0	0,0	
52694	9	JUA	Cartago	0	0	0	0	1	1	0	0	0	2	0,0	0,0	0,0	0,0	45,5	46,8	0,0	0,0	0,0	110,4	
52240	10	CEN	Chachagüí	3	1	4	2	3	0	0	1	0	3	57,2	19,2	78,2	40,1	61,9	0,0	0,0	23,1	0,0	74,3	
52203	11	RIO	Colón Genova	1	2	1	1	1	0	0	0	0	0	28,1	57,1	29,3	30,4	31,8	0,0	0,0	0,0	0,0	0,0	
52207	12	OCC	Consaca	3	1	1	2	0	0	0	0	1	0	72,9	24,5	24,9	50,9	0,0	0,0	0,0	0,0	30,7	0,0	
52210	13	EXP	Contadero	2	0	1	2	0	1	0	0	1	0	71,9	0,0	38,4	82,4	0,0	44,6	0,0	0,0	50,9	0,0	
52215	14	EXP	Córdoba	2	1	2	0	4	0	1	0	0	2	37,3	18,6	37,0	0,0	74,0	0,0	19,8	0,0	0,0	45,0	
52224	15	EXP	Cuaspuñ	2	2	0	2	1	0	1	1	0	0	67,7	67,3	0,0	64,8	32,4	0,0	34,8	36,5	0,0	0,0	
52227	16	EXP	Cumbal	2	1	2	2	2	4	2	1	4	1	22,4	11,0	21,2	20,0	19,1	37,1	18,2	9,1	36,9	9,4	
52233	17	COR	Cumbitara	3	3	0	1	2	2	1	1	0	0	118,2	119,6	0,0	42,8	89,3	93,2	49,4	53,2	0,0	0,0	
52250	18	SAN	El Charco	2	3	3	1	1	0	1	0	0	3	14,6	21,9	21,6	7,1	7,4	0,0	8,8	0,0	0,0	30,3	
52254	19	GUA	El Peñol	0	0	1	0	0	0	0	0	1	0	0,0	0,0	44,9	0,0	0,0	0,0	0,0	0,0	60,0	0,0	
52256	20	COR	El Rosario	0	1	0	0	0	0	2	2	0	0	0,0	20,6	0,0	0,0	0,0	0,0	57,4	60,0	0,0	0,0	
52258	21	RIO	El Tablón de Gómez	1	0	0	1	0	0	1	0	1	0	16,7	0,0	0,0	18,8	0,0	0,0	23,2	0,0	26,4	0,0	
52260	22	GUA	El Tambo	0	0	0	0	0	1	1	2	1	0	0,0	0,0	0,0	0,0	0,0	24,1	25,3	53,5	28,3	0,0	
52520	23	PAS	Francisco Pizarro	1	1	0	0	3	1	0	1	1	0	15,8	15,9	0,0	0,0	48,3	16,4	0,0	17,5	18,0	0,0	
52287	24	EXP	Funes	0	1	0	1	0	0	0	0	0	1	0,0	44,8	0,0	45,1	0,0	0,0	0,0	0,0	0,0	55,6	
52317	25	EXP	Guachucal	0	0	3	1	0	0	0	1	0	2	0,0	0,0	51,8	17,5	0,0	0,0	0,0	20,4	0,0	44,4	
52320	26	SAB	Guaitarilla	3	1	2	1	4	1	3	0	0	1	62,2	21,1	43,1	22,4	94,0	25,0	82,3	0,0	0,0	36,9	
52323	27	EXP	Gualmatán	0	0	1	0	0	0	0	0	0	0	0,0	0,0	56,4	0,0	0,0	0,0	0,0	0,0	0,0	0,0	
52352	28	EXP	Iles	1	0	1	0	1	3	0	0	0	0	34,7	0,0	35,1	0,0	36,9	117,0	0,0	0,0	0,0	0,0	
52354	29	SAB	Imués	0	1	0	0	0	1	1	0	2	0	0,0	36,3	0,0	0,0	0,0	45,2	47,9	0,0	112,9	0,0	
52356	30	EXP	Ipiales	13	14	10	4	4	7	4	7	7	2	34,5	37,5	26,7	10,6	10,7	19,1	11,2	20,3	20,9	6,1	
52378	31	RIO	La Cruz	2	5	11	3	0	1	2	1	0	1	35,0	88,5	197,4	54,9	0,0	19,3	40,2	21,1	0,0	22,9	
52381	32	CEN	La Florida	0	0	2	0	1	1	0	0	0	0	0,0	0,0	54,9	0,0	29,8	31,4	0,0	0,0	0,0	0,0	
52385	33	GUA	La Llanada	0	1	0	0	1	1	0	0	1	0	0,0	56,7	0,0	0,0	52,9	50,6	0,0	0,0	50,8	0,0	
52390	34	SAN	La Tola	0	2	0	1	0	1	0	1	1	0	0,0	45,1	0,0	23,2	0,0	27,2	0,0	31,4	31,6	0,0	
52399	35	JUA	La Unión	1	0	3	1	2	1	1	1	1	1	9,8	0,0	30,0	10,1	20,9	10,9	11,4	11,9	12,3	12,7	
52405	36	COR	Leiva	1	2	3	0	1	1	1	1	3	0	20,9	42,4	64,8	0,0	23,0	24,3	26,5	29,5	97,0	0,0	
52411	37	OCC	Linares	1	0	1	3	1	0	0	1	0	0	26,4	0,0	27,4	84,8	29,4	0,0	0,0	38,1	0,0	0,0	
52418	38	GUA	Los Andes	0	1	0	3	3	0	0	0	0	0	0,0	15,2	0,0	55,2	61,7	0,0	0,0	0,0	0,0	0,0	
52427	39	TEL	Magüi Payan	0	0	0	1	0	0	0	1	0	1	0,0	0,0	0,0	12,6	0,0	0,0	9,8	0,0	8,7	0,0	
52435	40	PIE	Mallama	0	1	1	1	0	1	0	1	2	2	0,0	30,2	30,9	32,0	0,0	34,3	0,0	37,5	78,8	81,5	
52473	41	SAN	Mosquera	0	0	2	0	1	0	0	0	0	1	0,0	0,0	42,7	0,0	23,8	0,0	0,0	0,0	0,0	24,0	
52480	42	CEN	Nariño	0	0	1	0	1	1	0	1	0	0	0,0	0,0	68,9	0,0	75,9	79,9	0,0	87,6	0,0	0,0	
52490	43	SAN	Olaya Herrera	5	2	3	2	2	4	3	1	2	3	34,3	14,0	21,6	14,9	15,2	31,3	24,6	8,6	17,9	27,5	
52506	44	SAB	Ospina	0	0	1	1	0	0	0	0	0	0	0,0	0,0	37,3	38,2	0,0	0,0	0,0	0,0	0,0	0,0	
52540	45	COR	Policarpa	6	2	1	0	5	2	1	2	5	2	147,9	50,1	25,6	0,0	138,5	57,7	30,6	65,4	174,0	72,5	
52560	46	EXP	Potosí	0	0	2	2	0	2	1	0	0	0	0,0	0,0	41,9	41,6	0,0	44,3	24,5	0,0	0,0	0,0	
52565	47	ABA	Providencia	0	0	0	1	0	0	0	0	0	0	0,0	0,0	0,0	30,2	0,0	0,0	0,0	0,0	0,0	0,0	
52573	48	EXP	Puerres	1	0	1	0	0	1	0	1	1	0	34,8	0,0	34,4	0,0	0,0	33,8	0,0	38,5	42,0	0,0	
52585	49	EXP	Pupiales	2	1	5	1	0	1	0	1	2	2	33,0	16,6	82,6	16,5	0,0	17,5	0,0	20,7	44,9	47,4	
52612	50	PIE	Ricaurte	1	2	5	1	1	3	0	5	2	2	14,2	28,2	68,6	13,2	12,9	38,6	0,0	65,2	25,8	25,7	
52621	51	TEL	Roberto Payán	4	4	2	0	0	2	1	0	1	3	79,7	79,1	38,2	0,0	0,0	34,0	17,3	0,0	18,2	55,6	
52678	52	ABA	Samaniego	2	1	1	4	2	2	3	3	2	5	10,5	5,4	5,9	27,1	14,8	15,9	26,4	31,2	24,7	69,7	
52685	53	RIO	San Bernardo	0	1	0	1	0	0	0	3	0	2	0,0	24,7	0,0	27,4	0,0	0,0	0,0	118,8	0,0	85,9	
52687	54	JUA	San Lorenzo	2	3	1	1	1	1	1	1	0	0	28,2	43,0	14,8	15,4	16,3	17,3	18,6	19,9	0,0	0,0	
52693	55	RIO	San Pablo	1	0	2	2	2	0	0	0	0	1	20,4	0,0	41,3	41,5	42,2	0,0	0,0	0,0	0,0	27,6	
52683	56	OCC	Sandoná	0	0	0	0	1	0	0	3	0	1	0,0	0,0	0,0	0,0	13,9	0,0	0,0	51,6	0,0	21,2	
52696	57	SAN	Santa Bárbara	1	1	0	1	0	1	0	1	1	0	15,3	15,2	0,0	15,5	0,0	16,0	0,0	17,2	17,7	0,0	
52699	58	ABA	Sanfacruz	2	1	1	1	1	0	0	1	1	2	40,0	20,5	21,9	24,8	26,9	0,0	0,0	30,7	31,9	65,9	
52720	59	SAB	Sapuyes	0	0	1	0	0	1	0	1	1	0	0,0	0,0	41,0	0,0	0,0	43,7	0,0	49,9	53,5	0,0	
52786	60	COR	Taminango	2	0	1	5	3	3	1	1	1	1	36,5	0,0	19,1	98,7	61,6	64,0	22,3	23,4	24,3	25,2	
52788	61	CEN	Tangua	4	0	1	0	0	2	1	4	1	0	99,1	0,0	25,1	0,0	0,0	53,1	27,6	115,7	30,0	0,0	
52835	62	PAS	Turnaco	39	38	29	41	33	33	32	45	22	29	54,5	53,3	40,5	56,0	44,0	42,2	38,3	50,4	23,9	31,5	
52838	63	SAB	Túquerres	3	5	6	1	5	3	2	2	1	2	20,0	33,7	41,2	7,0	36,1	22,5	15,7	16,4	8,5	17,7	
52885	64	CEN	Yacuanquer	1	1	0	2	2	1	0	0	0	0	30,5	30,6	0,0	62,1							



COMPARATIVO CASOS Y TASA DE MUERTES POR CAUSAS EXTERNAS EN NIÑOS, NIÑAS Y ADOLESCENTES

AÑO 2009 A 2018 (Último dato oficial)

Fuente: DANE - Estadísticas Vitales, Subdirección de Salud Pública, Oficina de Epidemiología, IDSN

Código DANE	#	Región	Municipios	TOTAL DEFUNCIONES POR CAUSAS EXTERNAS EN NIÑOS, NIÑAS Y ADOLESCENTES										TASA MORTALIDAD POR CAUSAS EXTERNAS EN NIÑOS, NIÑAS Y ADOLESCENTES POR CADA 100.000 MENORES DE 20 AÑOS									
				2009	2010	2011	2012	2013	2014	2015	2016	2017	2018	2009	2010	2011	2012	2013	2014	2015	2016	2017	2018
52001	1	CEN	Pasto	92	87	93	61	93	80	89	69	69	67	67,7	65,1	70,9	47,4	74,6	66,5	76,9	61,8	63,9	63,5
52019	2	RIO	Albán	2	0	1	1	1	0	3	3	1	1	27,3	0,0	14,8	16,6	18,1	0,0	72,0	88,5	34,5	37,9
52022	3	EXP	Aldana	0	3	0	0	4	0	2	2	0	1	0,0	112,5	0,0	0,0	157,7	0,0	84,0	87,5	0,0	46,9
52036	4	OCC	Ancuyá	2	1	1	5	1	0	0	0	0	0	68,7	34,8	35,4	181,6	37,3	0,0	0,0	0,0	0,0	0,0
52051	5	JUA	Arboleda	0	2	2	0	2	0	0	2	1	1	0,0	65,2	65,2	0,0	66,0	0,0	0,0	73,7	38,3	39,7
52079	6	TEL	Barbacoas	13	18	11	8	11	7	2	14	6	20	78,6	108,6	64,9	45,0	58,3	34,0	8,7	55,3	22,9	75,8
52083	7	RIO	Belén	0	0	0	0	0	0	0	1	1	0,0	0,0	0,0	0,0	0,0	0,0	0,0	0,0	58,4	60,5	
52110	8	JUA	Buesaco	0	3	3	4	7	1	5	5	6	4	0,0	35,2	35,3	47,2	83,5	12,3	63,9	66,8	83,4	57,2
52694	9	JUA	Cartago	1	0	1	0	1	1	0	0	2	2	39,0	0,0	39,6	0,0	40,7	41,7	0,0	0,0	94,5	97,5
52240	10	CEN	Chachagüí	5	2	6	5	5	3	3	5	0	7	86,1	34,7	105,6	89,9	92,2	56,9	59,1	102,6	0,0	153,6
52203	11	RIO	Colón Genova	6	9	9	2	2	2	2	2	0	0	152,5	231,5	236,9	54,3	56,5	59,4	64,8	72,2	0,0	0,0
52207	12	OCC	Consaca	3	1	4	4	0	0	1	1	3	0	66,2	22,2	89,5	90,7	0,0	0,0	24,7	25,9	80,5	0,0
52210	13	EXP	Contadero	4	1	3	2	3	2	1	3	3	0	131,3	33,4	104,5	74,4	116,1	80,3	41,8	131,1	136,2	0,0
52215	14	EXP	Córdoba	5	3	5	2	7	1	3	1	1	6	84,8	50,7	83,7	33,1	116,2	17,0	53,1	18,6	19,3	119,8
52224	15	EXP	Cuaspud	2	2	2	5	4	1	2	1	1	1	60,8	60,4	59,5	145,9	116,7	30,1	62,6	32,8	33,8	34,9
52227	16	EXP	Cumbal	5	5	8	4	4	7	6	5	7	7	50,6	49,7	76,5	36,2	34,5	58,6	49,2	40,8	57,8	58,9
52233	17	COR	Cumbitara	6	6	0	3	6	5	2	1	0	2	214,4	216,4	0,0	114,9	238,3	206,5	87,3	46,9	0,0	108,0
52250	18	SAN	El Charco	5	11	8	4	1	3	5	1	1	4	33,8	74,2	53,3	26,4	6,8	21,9	40,2	8,7	9,0	37,0
52254	19	GUA	El Peñol	2	3	1	0	1	0	2	0	3	1	76,5	116,4	40,0	0,0	43,4	0,0	95,0	0,0	156,0	53,8
52256	20	COR	El Rosario	2	2	1	1	0	3	4	5	1	7	36,3	37,0	19,7	22,1	0,0	72,9	101,4	132,2	27,5	198,5
52258	21	RIO	El Tablón de Gómez	4	3	4	4	1	0	2	2	4	1	61,1	46,4	63,8	66,9	17,6	0,0	40,5	43,5	91,8	23,9
52260	22	GUA	El Tambo	3	5	3	0	2	2	2	2	1	1	56,2	95,0	58,2	0,0	41,2	42,6	44,6	47,1	24,9	26,2
52520	23	PAS	Francisco Pizarro	3	2	3	1	3	2	0	3	3	0	44,0	29,3	44,0	14,6	44,2	30,1	0,0	47,9	49,2	0,0
52287	24	EXP	Funes	0	3	1	1	0	0	1	1	0	1	0,0	121,1	40,5	40,3	0,0	0,0	41,7	44,2	0,0	48,9
52317	25	EXP	Guachucal	3	2	8	2	1	1	3	2	4	5	45,4	30,6	123,7	31,3	16,0	16,5	51,6	36,1	75,4	98,1
52320	26	SAB	Guaitarilla	5	4	3	1	6	2	7	1	1	2	93,9	76,0	58,0	19,9	124,8	44,0	168,9	27,3	30,2	64,5
52323	27	EXP	Gualmatán	1	1	3	0	1	0	1	1	0	0	49,4	50,1	151,7	0,0	51,2	0,0	51,0	52,5	0,0	0,0
52352	28	EXP	Iles	3	0	2	1	1	4	4	1	3	2	93,6	0,0	63,1	32,0	33,1	139,7	149,7	39,5	124,4	85,8
52354	29	SAB	Imués	2	1	1	1	3	2	1	0	3	2	64,5	32,7	34,0	35,8	113,0	79,0	41,8	0,0	146,8	105,0
52356	30	EXP	Ipiales	41	43	27	20	22	23	27	28	11	24	98,2	103,7	64,8	47,5	52,5	56,1	67,8	72,5	29,3	65,3
52378	31	RIO	La Cruz	2	7	17	5	0	2	4	2	0	5	31,1	110,0	271,1	81,4	0,0	34,4	71,2	37,4	0,0	101,0
52381	32	CEN	La Florida	2	2	3	0	1	1	0	0	1	1	47,4	48,0	73,4	0,0	26,4	27,9	0,0	0,0	36,8	39,3
52385	33	GUA	La Llanada	1	4	0	1	4	2	1	0	2	0	51,0	204,1	0,0	49,4	190,7	91,1	44,4	0,0	91,1	0,0
52390	34	SAN	La Tola	0	3	1	2	0	2	1	1	1	2	0,0	62,5	21,0	42,5	0,0	49,7	27,6	28,6	28,8	57,9
52399	35	JUA	La Unión	11	4	5	6	10	9	4	6	2	2	96,7	35,5	44,8	54,4	93,1	87,0	40,3	63,0	21,7	22,4
52405	36	COR	Leiva	2	6	4	5	5	3	3	1	5	2	38,0	115,3	78,2	99,9	103,2	65,2	71,1	26,3	143,7	60,9
52411	37	OCC	Linares	3	1	4	6	3	1	0	6	1	1	70,9	23,9	97,4	150,4	78,1	27,4	0,0	200,5	36,7	39,4
52418	38	GUA	Los Andes	0	2	0	5	4	1	1	0	3	0	0,0	28,2	0,0	83,5	73,9	20,4	23,5	0,0	94,6	0,0
52427	39	TEL	Magüi Payan	0	0	1	2	2	0	2	1	1	4	0,0	0,0	12,2	23,2	22,1	0,0	19,8	9,0	8,3	31,8
52435	40	PIE	Mallama	1	2	3	1	2	3	1	4	4	5	27,2	55,2	84,3	29,0	59,5	92,1	32,0	133,9	140,1	181,0
52473	41	SAN	Mosquera	2	0	2	1	2	0	1	1	0	1	37,2	0,0	39,1	20,4	42,6	0,0	21,7	21,4	0,0	21,1
52480	42	CEN	Nariño	0	1	1	0	2	1	1	3	0	0	0,0	59,5	61,5	0,0	135,0	71,2	74,4	233,5	0,0	0,0
52490	43	SAN	Olaya Herrera	17	9	6	4	4	8	10	2	9	13	108,1	58,2	39,9	27,4	28,0	57,3	74,9	15,7	73,3	108,2
52506	44	SAB	Ospina	0	3	2	2	0	0	0	0	1	1	0,0	98,8	66,6	67,9	0,0	0,0	0,0	0,0	48,8	51,7
52540	45	COR	Policarpa	18	9	3	9	6	8	9	6	15	9	399,3	202,2	68,7	212,9	146,9	203,1	241,4	171,8	456,2	284,8
52560	46	EXP	Potosí	4	4	2	5	2	4	2	1	1	1	75,5	75,8	37,8	94,2	38,2	80,2	44,2	25,5	29,1	31,8
52565	47	ABA	Providencia	2	2	0	2	1	1	1	2	0	0	27,3	29,3	0,0	55,1	37,8	45,0	49,8	106,6	0,0	0,0
52573	48	EXP	Puerres	2	0	3	3	0	1	0	3	1	1	62,9	0,0	93,1	90,6	0,0	30,4	0,0	103,7	37,7	40,2
52585	49	EXP	Pupiales	5	5	8	7	4	4	0	4	2	5	74,2	74,3	118,4	103,2	59,8	62,4	0,0	73,8	39,9	105,2
52612	50	PIE	Ricaurte	3	8	10	4	7	11	5	10	5	8	39,0	103,3	125,5	48,2	82,3	129,0	59,1	118,3	58,5	93,0
52621	51	TEL	Roberto Payán	6	4	2	0	2	3	1	1	1	6	111,6	73,6	35,4	0,0	31,7	46,7	15,8	16,2	16,6	101,2
52678	52	ABA	Samaniego	20	6	8	14	15	8	15	13	11	24	95,5	29,3	42,2	84,3	98,2	55,8	116,1	118,3	119,0	292,1
52685	53	RIO	San Bernardo	1	1	1	2	2	5	0	4	0	3	21,2	21,8	22,7	48,7	54,2	151,2	0,0	140,6	0,0	114,4
52687	54	JUA	San Lorenzo	8	5	6	4	2	6	1	4	3	1	102,3	64,8	79,6	55,1	28,9	91,8	16,4	69,9	55,0	19,1
52693	55	RIO	San Pablo	3	2	7	3	3	5	3	1	1	2	54,8	36,8	129,2	55,5	56,5	96,9	60,9	21,5	22,9	48,8
52683	56	OCC	Sandoná	6	4	4	4	1	6	1	6	2	1	68,7	46,3	47,0	47,7	12,3	76,8	13,7	90,4	33,8	18,5
52696	57	SAN	Santa Bárbara	1	1	0	1	0	3	1	1	2	0	14,2	14,1	0,0	14,2	0,0	43,9	15,1	15,7	32,2	0,0
52699	58	ABA	Santacruz	6	2	3	2	4	2	3	7	3	4	109,7	37,4	59,5	44,7	95,9	49,9	78,2	189,5	84,4	116,0
52720	59	SAB	Şapuyes	1	1	4	0	1	1	0	2	2	1	36,0	36,3	146,1	0,0	37,3	38,6	0,0	87,6	93,6	49,4
52786	60	COR	Taminango	12	7	8	9	10	6	6	6	4	6	195,6	115,8	135,5	157,3	181,0	112,6	117,2	122,6	84,9	131,7
52788	61	CEN	Tangua	7	0	2	1	1	4	4	4	2	4	156,8	0,0	45,0	22,6	23,0	94,0	97,6	101,9	52,7	109,3
52835	62	PAS	Tumaco	135	122	128	129	132	101	90	125	114	137	172,0	155,9	162,2	160,0	159,4	117,0	97,2	126,3	111,8	134,0
52838	63	SAB	Túquerres	12	11	12	6																



**COMPARATIVO CASOS Y TASA DE MUERTES POR SUICIDIO
AÑO 2009 A 2018 (Último dato oficial)**

Fuente: DANE - Estadísticas Vitales, Subdirección de Salud Pública, Oficina de Epidemiología, IDSN

Código DANE	#	Región	Municipios	TOTAL DEFUNCIONES POR SUICIDIO										TASA MORTALIDAD POR SUICIDIO POR CADA 100.000 Hbs									
				2009	2010	2011	2012	2013	2014	2015	2016	2017	2018	2009	2010	2011	2012	2013	2014	2015	2016	2017	2018
52001	1	CEN	Pasto	38	38	35	25	30	29	42	33	32	44	9,6	9,6	8,8	6,2	7,5	7,3	10,6	8,4	8,2	11,2
52019	2	RIO	Albán	0	1	1	2	0	0	4	1	0	1	0,0	4,8	5,1	11,2	0,0	0,0	29,3	8,7	0,0	10,4
52022	3	EXP	Aldana	0	0	0	1	0	0	1	0	0	1	0,0	0,0	0,0	13,7	0,0	0,0	13,6	0,0	0,0	13,5
52036	4	OCC	Ancuyá	1	1	2	1	0	0	0	0	0	0	10,9	10,8	21,3	10,6	0,0	0,0	0,0	0,0	0,0	0,0
52051	5	JUA	Arboleda	0	1	0	1	1	1	0	1	0	1	0,0	12,1	0,0	11,8	11,8	11,7	0,0	11,9	0,0	11,8
52079	6	TEL	Barbacoas	6	3	1	3	3	2	0	5	2	7	18,8	9,3	3,1	8,9	8,4	5,1	0,0	9,8	3,7	12,6
52083	7	RIO	Belén	0	1	0	0	0	0	0	0	1	2	0,0	16,2	0,0	0,0	0,0	0,0	0,0	15,9	31,6	
52110	8	JUA	Buesaco	1	1	2	1	2	1	0	2	3	1	4,4	4,3	8,6	4,2	8,3	4,1	0,0	8,4	12,6	4,2
52694	9	JUA	Cartago	0	1	1	0	0	0	0	2	1	0	0,0	15,1	14,9	0,0	0,0	0,0	29,4	14,7	0,0	
52240	10	CEN	Chachagüí	1	1	1	1	1	0	1	0	0	1	6,8	6,7	6,6	6,6	6,5	0,0	6,5	0,0	0,0	6,5
52203	11	RIO	Colón Genova	3	3	0	2	2	0	1	0	0	0	29,1	28,8	0,0	18,8	18,8	0,0	10,0	0,0	0,0	0,0
52207	12	OCC	Consaca	0	1	1	0	2	0	2	2	1	0	0,0	7,7	7,5	0,0	14,7	0,0	14,6	14,6	7,3	0,0
52210	13	EXP	Contadero	2	1	1	0	0	0	1	0	0	0	26,3	13,1	13,2	0,0	0,0	0,0	13,8	0,0	0,0	0,0
52215	14	EXP	Córdoba	4	2	1	0	0	0	2	0	2	3	27,2	13,4	6,5	0,0	0,0	12,8	0,0	13,0	19,3	
52224	15	EXP	Cuaspuñ	1	0	3	1	2	1	0	0	0	0	11,4	0,0	32,8	10,7	21,3	10,7	0,0	0,0	0,0	0,0
52227	16	EXP	Cumbal	3	2	4	1	1	1	0	2	2	3	12,1	7,8	14,8	3,5	3,3	3,1	0,0	5,7	5,5	8,1
52233	17	COR	Cumbitara	1	1	0	0	2	2	1	0	0	0	15,2	15,0	0,0	0,0	29,1	29,2	14,9	0,0	0,0	0,0
52250	18	SAN	El Charco	0	0	2	0	0	1	0	0	0	0	0,0	0,0	7,1	0,0	0,0	3,9	0,0	0,0	0,0	0,0
52254	19	GUA	El Peñol	0	0	0	0	1	1	0	0	0	0	0,0	0,0	0,0	0,0	13,2	13,2	0,0	0,0	0,0	0,0
52256	20	COR	El Rosario	0	0	1	0	1	0	1	0	0	0	0,0	0,0	7,5	0,0	8,1	0,0	8,2	0,0	0,0	0,0
52258	21	RIO	El Tablón de Gómez	2	1	2	1	0	0	1	1	2	1	12,6	6,2	12,4	6,1	0,0	0,0	6,6	6,9	13,9	7,0
52260	22	GUA	El Tambo	3	2	1	1	0	1	3	3	1	3	20,3	13,4	6,7	6,6	0,0	6,6	19,9	20,2	6,9	21,0
52520	23	PAS	Francisco Pizarro	0	0	0	0	0	0	2	0	0	0	0,0	0,0	0,0	0,0	0,0	0,0	14,2	0,0	0,0	0,0
52287	24	EXP	Funes	0	1	0	0	1	0	1	0	1	0	0,0	13,9	0,0	0,0	13,3	0,0	13,0	0,0	13,7	0,0
52317	25	EXP	Guachucal	0	2	2	3	1	1	1	3	2	1	0,0	10,5	10,4	15,4	5,1	5,1	5,1	15,4	10,3	5,1
52320	26	SAB	Guaitarilla	3	2	2	0	0	3	1	0	1	0	20,5	13,5	13,4	0,0	0,0	20,3	7,2	0,0	8,4	0,0
52323	27	EXP	Gualmatán	0	1	0	0	0	0	1	1	0	0	0,0	16,5	0,0	0,0	0,0	0,0	14,5	14,3	0,0	0,0
52352	28	EXP	Iles	1	0	0	1	1	1	1	1	2	1	11,9	0,0	0,0	11,6	11,9	12,2	12,7	12,9	26,2	13,1
52354	29	SAB	Imués	2	1	0	0	0	0	0	0	3	1	23,9	11,8	0,0	0,0	0,0	0,0	0,0	38,2	13,1	
52356	30	EXP	IpiALES	11	14	10	9	5	6	8	12	10	7	9,8	12,4	8,7	7,8	4,3	5,1	6,9	10,4	8,6	6,0
52378	31	RIO	La Cruz	2	4	2	3	2	2	1	1	2	4	10,7	21,3	10,6	15,7	10,5	10,4	5,2	5,3	10,7	21,3
52381	32	CEN	La Florida	2	1	0	1	1	0	1	1	0	0	16,7	8,3	0,0	8,1	8,1	0,0	8,5	9,1	0,0	0,0
52385	33	GUA	La Llanada	0	1	0	1	2	1	0	0	1	0	0,0	19,4	0,0	18,7	36,0	16,9	0,0	0,0	15,5	0,0
52390	34	SAN	La Tola	1	0	0	0	0	1	0	1	0	2	11,3	0,0	0,0	0,0	0,0	12,6	0,0	14,0	0,0	27,0
52399	35	JUA	La Unión	3	4	1	1	2	3	5	5	1	2	9,5	12,5	3,1	6,2	9,3	15,7	15,8	3,2	6,3	
52405	36	COR	Leiva	2	3	0	2	0	0	2	1	1	2	16,5	24,5	0,0	16,0	0,0	0,0	17,4	9,4	10,0	20,5
52411	37	OCC	Linares	1	0	4	3	1	0	0	1	0	0	8,0	0,0	31,5	23,4	7,8	0,0	0,0	9,0	0,0	0,0
52418	38	GUA	Los Andes	0	0	1	0	1	1	1	0	1	0	0,0	0,0	6,7	0,0	6,7	7,1	7,9	0,0	10,0	0,0
52427	39	TEL	Magüi Payan	0	0	0	0	0	1	0	1	0	1	0,0	0,0	0,0	0,0	0,0	5,9	0,0	4,8	0,0	4,0
52435	40	PIE	Mallama	1	0	1	0	0	0	0	1	0	0	11,6	0,0	11,3	0,0	0,0	0,0	0,0	11,2	0,0	0,0
52473	41	SAN	Mosquera	0	0	0	0	0	0	0	1	0	0	0,0	0,0	0,0	0,0	0,0	0,0	8,9	0,0	0,0	0,0
52480	42	CEN	Nariño	0	1	0	0	0	0	1	1	0	0	0,0	20,9	0,0	0,0	0,0	0,0	22,8	23,0	0,0	0,0
52490	43	SAN	Olaya Herrera	2	1	0	0	1	0	1	1	1	0	7,0	3,5	0,0	0,0	3,7	0,0	3,8	3,9	3,9	0,0
52506	44	SAB	Ospina	0	1	1	0	0	1	0	2	1	0	0,0	11,4	11,3	0,0	0,0	11,6	0,0	26,3	13,8	0,0
52540	45	COR	Policarpa	2	3	0	0	0	0	1	0	1	0	19,0	28,2	0,0	0,0	0,0	0,0	9,3	0,0	10,0	0,0
52560	46	EXP	Potosí	1	3	1	2	1	0	2	0	0	1	7,1	20,9	6,9	13,7	6,8	0,0	15,0	0,0	0,0	9,6
52565	47	ABA	Providencia	0	1	0	0	0	1	0	0	0	0	0,0	8,4	0,0	0,0	0,0	16,2	0,0	0,0	0,0	0,0
52573	48	EXP	Puerres	1	2	2	2	0	0	0	0	0	0	10,6	21,0	20,8	20,4	0,0	0,0	0,0	0,0	0,0	0,0
52585	49	EXP	Pupiales	5	2	1	5	2	1	0	3	0	3	25,3	10,0	4,9	24,2	9,6	4,9	0,0	16,2	0,0	17,2
52612	50	PIE	Ricaurte	2	1	2	3	3	1	0	2	1	0	12,4	6,1	12,1	17,7	17,4	5,7	0,0	11,0	5,3	0,0
52621	51	TEL	Roberto Payán	0	1	0	0	0	1	0	0	0	2	0,0	9,9	0,0	0,0	0,0	8,0	0,0	0,0	0,0	15,8
52678	52	ABA	Samaniego	6	2	2	4	1	0	2	4	1	6	11,3	3,7	3,9	8,4	2,2	0,0	4,8	10,9	3,1	20,4
52685	53	RIO	San Bernardo	1	1	0	0	0	0	0	0	1	2	6,8	7,0	0,0	0,0	0,0	0,0	0,0	10,9	21,7	
52687	54	JUA	San Lorenzo	2	3	1	0	1	2	1	0	0	1	10,0	14,9	4,9	0,0	5,0	10,1	5,2	0,0	0,0	5,4
52693	55	RIO	San Pablo	1	3	4	3	0	2	2	0	0	1	6,2	18,5	24,4	18,1	0,0	12,0	12,1	0,0	0,0	6,5
52683	56	OCC	Sandoná	0	1	1	2	0	1	0	2	1	1	0,0	3,8	3,8	7,5	0,0	3,8	0,0	8,4	4,5	4,8
52696	57	SAN	Santa Bárbara	1	0	0	0	0	0	0	0	0	0	7,8	0,0	0,0	0,0	0,0	0,0	0,0	0,0	0,0	0,0
52699	58	ABA	Sanfacruz	2	0	1	0	1	0	1	1	0	1	15,2	0,0	8,1	0,0	9,2	0,0	9,3	9,3	0,0	9,3
52720	59	SAB	Sapuyes	1	0	0	0	1	1	1	2	1	1	12,7	0,0	0,0	0,0	12,3	12,3	12,6	26,1	13,4	13,6
52786	60	COR	Taminango	3	4	1	3	2	2	3	0	2	2	17,6	23,3	5,7	17,0	11,3	11,2	16,9	0,0	11,3	11,2
52788	61	CEN	Tangua	3	1	0	1	0	0	1	0	0	3	24,1	7,9	0,0	7,6	0,0	0,0	7,5	0,0	0,0	22,2
52835	62	PAS	Turnaco	6	6	6	11	5	5	5	12	6	6	3,6	3,5	3,5	6,3	2,8	2,6	2,4	5,2	2,4	2,4
52838	63	SAB	Túquerres	4	1	3	1	3	3	2	5	3	4	9,0	2,2	6,7	2,2	6,6	6,6	4,4	11,2	6,7	8,9
52885	64	CEN	Yacuanquer	3	2	0	0	1	0	0	0	0	0	30,5	20,0	0,0	0,0	9,4	0,0	0,0	0,0	0,0	0,0
			Sin informacion	0	0	0	0	0	0	0	0	0	0										
			TOTAL DEPARTAMENTO	141	135	108	102	87	81	106	119	91	123	9,0	8,5	6,8	6,4	5,4	5,0	6,5	7,3	5,6	7,5



COMPARATIVO CASOS Y TASA DE MUERTES POR HOMICIDIO

AÑO 2009 A 2018 (Último dato oficial)

Fuente: DANE - Estadísticas Vitales, Subdirección de Salud Pública, Oficina de Epidemiología, IDSN

Código DANE	#	Región	Municipios	TOTAL DEFUNCIONES POR HOMICIDIO										TASA MORTALIDAD POR HOMICIDIO POR CADA 100.000 Hbs									
				2009	2010	2011	2012	2013	2014	2015	2016	2017	2018	2009	2010	2011	2012	2013	2014	2015	2016	2017	2018
52001	1	CEN	Pasto	130	104	122	68	100	65	82	60	64	58	33,0	26,3	30,6	16,9	24,9	16,3	20,7	15,2	16,3	14,8
52019	2	RIO	Albán	1	2	0	0	0	3	2	0	1	0	4,8	9,7	0,0	0,0	0,0	19,1	14,7	0,0	9,8	0,0
52022	3	EXP	Aldana	3	1	2	1	0	1	0	0	1	0	42,4	14,0	27,7	13,7	0,0	13,5	0,0	0,0	13,6	0,0
52036	4	OCC	Ancuyá	3	3	1	8	1	2	0	1	0	0	32,7	32,3	10,7	84,6	10,5	21,1	0,0	11,0	0,0	0,0
52051	5	JUA	Arboleda	1	2	3	2	2	1	0	2	0	1	12,2	24,2	35,8	23,7	23,6	11,7	0,0	23,8	0,0	11,8
52079	6	TEL	Barbacoas	19	32	11	9	7	11	9	13	16	35	59,7	99,4	33,6	26,6	19,6	27,9	19,9	25,6	29,6	62,9
52083	7	RIO	Belén	0	2	2	3	1	0	3	0	0	0	0,0	32,4	32,1	47,6	15,9	0,0	47,7	0,0	0,0	0,0
52110	8	JUA	Buesaco	2	0	3	4	4	0	1	4	3	1	8,8	0,0	12,8	16,9	16,6	0,0	4,2	16,8	12,6	4,2
52694	9	JUA	Cartago	1	1	0	0	0	1	1	1	2	2	15,3	15,1	0,0	0,0	0,0	14,6	14,7	14,7	29,5	29,2
52240	10	CEN	Chachagüí	1	2	2	4	3	2	1	5	1	1	6,8	13,4	13,3	26,2	19,5	13,0	6,5	32,7	6,6	6,5
52203	11	RIO	Colón Genova	4	7	19	8	5	4	6	2	0	3	38,8	67,2	180,4	75,2	46,9	38,1	59,9	21,4	0,0	35,2
52207	12	OCC	Consaca	2	3	1	0	2	3	2	0	1	1	15,6	23,0	7,5	0,0	14,7	21,9	14,6	0,0	7,3	7,3
52210	13	EXP	Contadero	1	1	1	1	2	1	1	2	1	0	13,2	13,1	13,2	13,6	27,5	13,7	13,8	27,7	13,8	0,0
52215	14	EXP	Córdoba	1	1	2	3	3	3	6	1	1	3	6,8	6,7	13,1	19,2	19,0	18,9	38,3	6,4	6,5	19,3
52224	15	EXP	Cuaspuñ	1	3	2	2	1	0	0	1	0	0	11,4	33,4	21,9	21,5	10,7	0,0	0,0	10,9	0,0	0,0
52227	16	EXP	Cumbal	4	1	3	3	2	5	6	3	1	3	16,1	3,9	11,1	10,5	6,6	15,5	17,7	8,5	2,8	8,1
52233	17	COR	Cumbitara	10	8	3	2	2	2	3	0	1	2	151,7	119,8	44,5	29,2	29,1	29,2	44,8	0,0	16,3	33,6
52250	18	SAN	El Charco	10	23	13	5	4	2	7	2	2	7	35,9	81,8	45,8	17,6	14,5	7,7	29,1	8,7	8,9	31,1
52254	19	GUA	El Peñol	2	4	0	2	3	2	3	1	6	2	27,6	54,3	0,0	26,6	39,7	26,5	40,1	13,5	81,2	26,9
52256	20	COR	El Rosario	3	6	1	3	0	6	8	6	3	16	22,2	44,1	7,5	24,0	0,0	48,8	65,3	49,2	24,6	130,3
52258	21	RIO	El Tablón de Gómez	2	3	3	1	3	1	2	1	1	4	12,6	18,7	18,5	6,1	18,6	6,4	13,2	6,9	7,0	27,9
52260	22	GUA	El Tambo	5	6	4	4	6	2	5	3	2	0	33,9	40,3	26,6	26,4	39,4	13,1	33,1	20,2	13,8	0,0
52520	23	PAS	Francisco Pizarro	5	2	3	2	4	3	2	4	5	3	37,0	14,6	21,7	14,3	28,3	21,2	14,2	28,4	35,5	21,1
52287	24	EXP	Funes	0	1	1	3	0	0	1	0	2	1	0,0	13,9	13,7	40,6	0,0	0,0	13,0	0,0	27,4	13,8
52317	25	EXP	Guachucal	0	3	0	1	0	3	2	1	3	4	0,0	15,8	0,0	5,1	0,0	15,2	10,2	5,1	15,5	20,6
52320	26	SAB	Guaitarilla	2	5	1	3	2	0	5	1	3	2	13,6	33,7	6,7	19,9	13,3	0,0	36,0	7,8	25,2	17,3
52323	27	EXP	Gualmatán	3	0	2	1	2	0	0	1	0	0	49,9	0,0	32,6	16,0	31,2	0,0	0,0	14,3	0,0	0,0
52352	28	EXP	Iles	2	3	2	0	1	0	2	2	0	1	23,7	35,2	23,3	0,0	11,9	0,0	25,3	25,9	0,0	13,1
52354	29	SAB	Imués	0	0	1	1	0	2	1	0	0	1	0,0	0,0	11,7	11,6	0,0	23,1	11,8	0,0	0,0	13,1
52356	30	EXP	IpiALES	38	35	46	30	23	39	31	22	13	28	33,8	31,0	40,2	25,9	19,7	33,5	26,7	19,0	11,2	24,1
52378	31	RIO	La Cruz	5	3	2	3	3	2	6	0	0	3	26,8	16,0	10,6	15,7	15,7	10,4	31,4	0,0	0,0	16,0
52381	32	CEN	La Florida	4	5	6	1	1	3	2	0	1	2	33,4	41,3	48,9	8,1	8,1	24,5	17,1	0,0	9,7	19,8
52385	33	GUA	La Llanada	1	1	0	1	2	0	0	0	0	0	19,7	19,4	0,0	18,7	36,0	0,0	0,0	0,0	0,0	0,0
52390	34	SAN	La Tola	2	4	2	2	1	1	1	1	0	4	22,6	45,0	22,3	22,2	11,5	12,6	13,8	14,0	0,0	54,0
52399	35	JUA	La Unión	17	9	6	14	22	15	9	11	2	8	53,7	28,1	18,6	43,0	67,8	46,6	28,2	34,7	6,3	25,1
52405	36	COR	Leiva	4	11	6	11	19	7	5	8	4	10	32,9	89,8	48,6	88,1	152,8	57,6	43,5	75,0	39,8	102,4
52411	37	OCC	Linares	5	7	7	8	4	5	0	8	2	2	40,1	55,7	55,1	62,4	31,3	39,7	0,0	71,8	19,0	19,5
52418	38	GUA	Los Andes	5	1	0	3	2	2	1	0	3	1	34,0	6,7	0,0	20,0	13,5	14,2	7,9	0,0	30,1	10,5
52427	39	TEL	Magüi Payan	0	0	2	2	1	1	1	0	2	5	0,0	0,0	13,3	13,0	6,3	5,9	5,4	0,0	8,6	20,2
52435	40	PIE	Mallama	2	5	0	6	1	0	0	3	1	4	23,2	57,0	0,0	67,0	11,1	0,0	33,5	11,2	44,6	
52473	41	SAN	Mosquera	2	0	2	1	4	2	3	3	3	0	20,4	0,0	20,0	9,8	39,0	19,1	28,0	26,8	25,7	0,0
52480	42	CEN	Nariño	0	1	0	1	3	2	1	2	2	0	0,0	20,9	0,0	21,3	65,6	44,9	22,8	46,0	45,9	0,0
52490	43	SAN	Olaya Herrera	32	12	6	11	2	4	8	4	18	24	112,1	42,3	21,5	40,3	7,4	14,9	30,4	15,5	70,9	94,6
52506	44	SAB	Ospina	1	1	1	1	0	0	0	0	0	1	11,5	11,4	11,3	11,2	0,0	0,0	0,0	0,0	0,0	14,1
52540	45	COR	Policarpa	20	13	9	15	6	20	24	15	27	19	189,9	122,2	83,5	137,7	54,7	182,9	224,3	145,5	269,7	192,0
52560	46	EXP	Potosí	7	4	3	2	2	2	2	4	1	4	49,4	27,9	20,7	13,7	13,7	14,0	15,0	33,2	9,1	38,4
52565	47	ABA	Providencia	5	2	1	2	1	1	2	4	1	4	40,8	16,8	9,5	24,1	14,5	16,2	34,4	71,1	18,0	71,8
52573	48	EXP	Puerres	1	2	2	2	1	2	0	3	1	2	10,6	21,0	20,8	20,4	10,1	20,0	0,0	32,2	11,3	23,3
52585	49	EXP	Pupiales	4	8	3	12	3	3	4	4	3	12	20,2	39,8	14,7	58,0	14,4	14,6	20,4	21,6	16,9	68,6
52612	50	PIE	Ricaurte	3	13	11	5	10	7	10	10	4	11	18,6	79,6	66,3	29,5	58,0	40,1	56,4	54,8	21,1	56,0
52621	51	TEL	Roberto Payán	2	2	1	1	3	2	1	2	3	3	20,3	19,8	9,4	8,9	25,0	16,1	7,9	15,9	23,8	23,7
52678	52	ABA	Samaniego	30	15	8	23	24	17	28	21	19	39	56,3	28,1	15,5	48,1	51,9	37,8	66,9	57,1	59,4	132,6
52685	53	RIO	San Bernardo	1	1	2	0	1	2	0	1	0	1	6,8	7,0	14,7	0,0	9,1	19,8	0,0	10,8	0,0	10,9
52687	54	JUA	San Lorenzo	7	2	8	5	3	3	3	2	4	6	35,1	9,9	39,4	24,6	14,9	15,2	15,7	10,7	21,7	32,5
52693	55	RIO	San Pablo	4	4	4	2	4	6	3	3	1	1	24,9	24,7	24,4	12,1	24,0	36,1	18,2	18,6	6,4	6,5
52683	56	OCC	Sandoná	13	11	6	9	0	6	1	3	2	1	50,4	42,3	22,9	33,9	0,0	22,8	3,9	12,5	9,1	4,8
52696	57	SAN	Santa Bárbara	0	1	0	0	1	1	0	1	1	2	0,0	7,7	0,0	0,0	7,4	7,4	0,0	7,5	7,5	14,9
52699	58	ABA	Sanfacruz	5	7	4	0	3	4	2	3	5	4	38,0	53,5	32,4	0,0	27,6	36,9	18,5	27,9	46,6	37,1
52720	59	SAB	Sapuyes	1	0	2	0	0	0	1	0	1	0	12,7	0,0	24,9	0,0	0,0	0,0	12,6	0,0	13,4	0,0
52786	60	COR	Taminango	21	16	13	15	12	10	4	8	8	10	123,4	93,0	74,7	85,2	67,5	56,1	22,5	45,2	45,1	56,0
52788	61	CEN	Tangua	0	3	2	2	2	3	0	4	0	1	0,0	23,8	15,5	15,2	15,0	22,4	0,0	29,9	0,0	7,4
52835	62	PAS	Turnaco	222	212	205	215	177	127	117	132	169	241	132,0	125,0	119,3	122,4	97,6	66,1	55,3	56,7	68,6	95,0
52838	63	SAB	Túquerres	9	13	9	10	8	8	6	6	5	5	20,4	29,2	20,0	22,0	17,5	17,6	13,3	13,4	11,2	11,2
52885	64	CEN	Yacuanquer	0	1	2	3	1	0	0	1	2	1	0,0	10,0								



**COMPARATIVO CASOS Y TASA DE MUERTES POR ACCIDENTES DE TRANSITO
AÑO 2009 A 2018 (Ultimo dato oficial)**

Fuente: DANE - Estadísticas Vitales, Subdirección de Salud Pública, Oficina de Epidemiología, IDSN

Código DANE	#	Región	Municipios	TOTAL DEFUNCIONES POR ACCIDENTES DE TRÁNSITO										TASA MORTALIDAD POR ACCIDENTES DE TRANSITO POR 100.000 Hbs									
				2009	2010	2011	2012	2013	2014	2015	2016	2017	2018	2009	2010	2011	2012	2013	2014	2015	2016	2017	2018
52001	1	CEN	Pasto	45	57	40	52	54	48	84	63	79	71	11,4	14,4	10,0	12,9	13,4	12,0	21,2	16,0	20,2	18,1
52019	2	RIO	Albán	1	0	1	0	1	0	1	3	1	2	4,8	0,0	5,1	0,0	5,9	0,0	7,3	26,1	9,8	20,7
52022	3	EXP	Aldana	1	2	2	0	5	0	0	4	2	3	14,1	28,0	27,7	0,0	67,9	0,0	0,0	54,4	27,2	40,6
52036	4	OCC	Ancuyá	2	1	0	0	1	0	1	1	1	0	21,8	10,8	0,0	0,0	10,5	0,0	10,7	11,0	11,2	0,0
52051	5	JUA	Arboleda	1	1	0	1	3	1	0	0	1	0	12,2	12,1	0,0	11,8	35,3	11,7	0,0	0,0	11,9	0,0
52079	6	TEL	Barbacoas	5	1	3	1	3	0	1	4	2	3	15,7	3,1	9,2	3,0	8,4	0,0	2,2	7,9	3,7	5,4
52083	7	RIO	Belén	0	0	0	0	0	0	0	0	1	0	0,0	0,0	0,0	0,0	0,0	0,0	0,0	0,0	15,9	0,0
52110	8	JUA	Buesaco	0	5	3	3	9	2	3	6	3	5	0,0	21,7	12,8	12,6	37,4	8,3	12,5	25,2	12,6	20,9
52694	9	JUA	Cartago	1	0	0	0	2	1	0	0	0	2	15,3	0,0	0,0	0,0	29,2	14,6	0,0	0,0	0,0	29,2
52240	10	CEN	Chachagüí	5	4	5	5	4	4	3	5	1	7	34,1	26,9	33,2	32,8	26,0	26,0	19,6	32,7	6,6	45,6
52203	11	RIO	Colón Genova	0	1	0	1	1	0	0	0	0	2	0,0	9,6	0,0	9,4	9,4	0,0	0,0	0,0	0,0	23,5
52207	12	OCC	Consaca	5	2	6	4	0	1	1	3	3	3	39,0	15,4	45,3	29,7	0,0	7,3	7,3	22,0	21,9	21,8
52210	13	EXP	Contadero	1	0	2	1	3	1	0	3	1	1	13,2	0,0	26,4	13,6	41,2	13,7	0,0	41,6	13,8	13,8
52215	14	EXP	Córdoba	2	3	0	1	5	1	1	2	2	4	13,6	20,0	0,0	6,4	31,6	6,3	6,4	12,9	13,0	25,8
52224	15	EXP	Cuaspuñ	1	1	1	2	3	0	1	1	1	3	11,4	11,1	10,9	21,5	32,0	0,0	10,8	10,9	10,9	32,6
52227	16	EXP	Cumbal	4	2	4	6	3	2	8	2	3	11	16,1	7,8	14,8	20,9	9,9	6,2	23,6	5,7	8,3	29,8
52233	17	COR	Cumbitara	0	2	3	0	1	0	2	0	0	4	0,0	29,9	44,5	0,0	14,5	0,0	29,9	0,0	0,0	67,2
52250	18	SAN	El Charco	4	2	1	0	0	0	0	1	0	0	14,3	7,1	3,5	0,0	0,0	0,0	0,0	4,4	0,0	0,0
52254	19	GUA	El Peñol	1	0	0	0	0	0	3	0	1	1	13,8	0,0	0,0	0,0	0,0	0,0	40,1	0,0	13,5	13,4
52256	20	COR	El Rosario	0	1	1	0	1	1	4	0	4	1	0,0	7,4	7,5	0,0	8,1	8,1	32,7	0,0	32,8	8,1
52258	21	RIO	El Tablón de Gómez	1	2	0	3	0	1	0	1	1	0	6,3	12,5	0,0	18,4	0,0	6,4	0,0	6,9	7,0	0,0
52260	22	GUA	El Tambo	0	1	0	1	0	2	0	3	1	1	0,0	6,7	0,0	6,6	0,0	13,1	0,0	20,2	6,9	7,0
52520	23	PAS	Francisco Pizarro	0	0	0	0	0	1	1	0	0	1	0,0	0,0	0,0	0,0	0,0	7,1	7,1	0,0	0,0	7,0
52287	24	EXP	Funes	0	2	1	1	0	3	1	3	0	1	0,0	27,7	13,7	13,5	0,0	39,2	13,0	39,9	0,0	13,8
52317	25	EXP	Guachucal	7	6	13	3	3	1	8	7	4	16	37,3	31,6	67,5	15,4	15,3	5,1	40,8	35,9	20,6	82,3
52320	26	SAB	Guaitarilla	5	2	3	1	4	0	3	4	1	3	34,1	13,5	20,0	6,6	26,5	0,0	21,6	31,4	8,4	25,9
52323	27	EXP	Gualmatán	3	1	2	1	0	0	1	1	0	2	49,9	16,5	32,6	16,0	0,0	0,0	14,5	14,3	0,0	28,3
52352	28	EXP	Iles	0	0	0	3	2	0	5	3	0	1	0,0	0,0	0,0	34,9	23,7	0,0	63,3	38,8	0,0	13,1
52354	29	SAB	Imués	4	2	0	1	2	3	2	2	2	1	47,8	23,6	0,0	11,6	23,0	34,6	23,6	24,5	25,4	13,1
52356	30	EXP	IpiALES	26	24	20	20	19	21	29	25	20	27	23,1	21,2	17,5	17,2	16,3	18,0	25,0	21,6	17,3	23,2
52378	31	RIO	La Cruz	3	3	10	3	1	3	3	0	2	4	16,1	16,0	52,8	15,7	5,2	15,6	15,7	0,0	10,7	21,3
52381	32	CEN	La Florida	1	0	1	0	0	0	0	1	1	0	8,3	0,0	8,1	0,0	0,0	0,0	0,0	9,1	9,7	0,0
52385	33	GUA	La Llanada	1	1	0	1	0	1	1	1	1	1	19,7	19,4	0,0	18,7	0,0	16,9	16,0	15,6	15,5	15,4
52390	34	SAN	La Tola	0	0	0	0	0	0	1	1	0	0	0,0	0,0	0,0	0,0	0,0	0,0	13,8	14,0	0,0	0,0
52399	35	JUA	La Unión	5	3	2	3	5	10	4	7	5	5	15,8	9,4	6,2	9,2	15,4	31,1	12,5	22,1	15,8	15,7
52405	36	COR	Leiva	1	0	2	0	1	2	0	2	3	0	8,2	0,0	16,2	0,0	8,0	16,4	0,0	18,8	29,9	0,0
52411	37	OCC	Linares	7	1	3	0	2	4	0	2	0	1	56,2	8,0	23,6	0,0	15,6	31,8	0,0	17,9	0,0	9,8
52418	38	GUA	Los Andes	0	1	0	1	1	0	1	0	0	1	0,0	6,7	0,0	6,7	6,7	0,0	7,9	0,0	0,0	10,5
52427	39	TEL	Magüi Payan	0	0	0	0	0	0	0	0	0	0	0,0	0,0	0,0	0,0	0,0	0,0	0,0	0,0	0,0	0,0
52435	40	PIE	Mallama	2	0	2	4	6	4	4	5	3	2	23,2	0,0	22,6	44,7	66,4	44,2	44,4	55,8	33,6	22,3
52473	41	SAN	Mosquera	0	1	0	0	0	0	1	0	0	0	0,0	10,1	0,0	0,0	0,0	0,0	9,3	0,0	0,0	0,0
52480	42	CEN	Nariño	1	3	0	0	1	1	1	2	1	0	20,8	62,6	0,0	0,0	21,9	22,5	22,8	46,0	23,0	0,0
52490	43	SAN	Olaya Herrera	0	2	0	0	0	0	1	0	1	3	0,0	7,0	0,0	0,0	0,0	0,0	3,8	0,0	3,9	11,8
52506	44	SAB	Ospina	1	0	0	2	1	0	0	0	0	0	11,5	0,0	0,0	22,5	11,3	0,0	0,0	0,0	0,0	0,0
52540	45	COR	Policarpa	3	1	0	3	4	0	0	3	1	1	28,5	9,4	0,0	27,5	36,5	0,0	0,0	29,1	10,0	10,1
52560	46	EXP	Potosí	0	1	0	1	3	0	2	1	0	1	0,0	7,0	0,0	6,8	20,5	0,0	15,0	8,3	0,0	9,6
52565	47	ABA	Providencia	0	0	0	1	0	0	0	1	0	0	0,0	0,0	0,0	12,0	0,0	0,0	0,0	17,8	0,0	0,0
52573	48	EXP	Puerres	3	1	0	1	0	2	1	0	3	1	31,9	10,5	0,0	10,2	0,0	20,0	10,2	0,0	33,9	11,7
52585	49	EXP	Pupiales	2	4	3	2	5	2	1	3	1	3	10,1	19,9	14,7	9,7	24,0	9,8	5,1	16,2	5,6	17,2
52612	50	PIE	Ricaurte	0	2	6	0	2	3	4	6	6	3	0,0	12,2	36,2	0,0	11,6	17,2	22,5	32,9	31,6	15,3
52621	51	TEL	Roberto Payán	0	1	0	0	0	0	2	0	0	0	0,0	9,9	0,0	0,0	0,0	0,0	15,9	0,0	0,0	0,0
52678	52	ABA	Samaniego	4	2	4	1	3	8	3	1	3	6	7,5	3,7	7,8	2,1	6,5	17,8	7,2	2,7	9,4	20,4
52685	53	RIO	San Bernardo	1	0	2	0	0	4	1	2	0	1	6,8	0,0	14,7	0,0	0,0	39,7	10,5	21,6	0,0	10,9
52687	54	JUA	San Lorenzo	1	2	0	3	2	2	0	1	1	0	5,0	9,9	0,0	14,7	9,9	10,1	0,0	5,4	5,4	0,0
52693	55	RIO	San Pablo	1	1	3	3	2	0	4	2	4	2	6,2	6,2	18,3	18,1	12,0	0,0	24,3	12,4	25,4	13,0
52683	56	OCC	Sandoná	1	3	2	4	4	4	1	3	0	3	3,9	11,5	7,6	15,1	15,1	15,2	3,9	12,5	0,0	14,4
52696	57	SAN	Santa Bárbara	0	0	0	0	0	1	0	0	1	0	0,0	0,0	0,0	0,0	0,0	7,4	0,0	0,0	7,5	0,0
52699	58	ABA	Sanfacruz	1	1	0	0	1	0	3	3	1	0	7,6	7,6	0,0	0,0	9,2	0,0	27,8	27,9	9,3	0,0
52720	59	SAB	Sapuyes	1	3	2	0	3	4	1	2	3	3	12,7	37,8	24,9	0,0	36,8	49,4	12,6	26,1	40,3	40,8
52786	60	COR	Taminango	9	2	2	0	7	3	8	4	0	3	52,9	11,6	11,5	0,0	39,4	16,8	45,0	22,6	0,0	16,8
52788	61	CEN	Tangua	8	2	2	0	2	4	2	3	3	1	64,4	15,8	15,5	0,0	15,0	29,8	14,9	22,4	22,4	7,4
52835	62	PAS	Turnaco	31	35	29	22	32	42	60	61	50	48	18,4	20,6	16,9	12,5	17,7	21,8	28,4	26,2	20,3	18,9
52838	63	SAB	Túquerres	5	11	10	6	7	9	8	10	11	10	11,3	24,7	22,2	13,2	15,3	19,7	17,7	22,3	24,7	22,4
52885	64	CEN	Yacuanquer	2	5	0	3	3	1	1	1	1	3	20,3	50,0	0,0	28,7	28,1	9,3	9,3	9,2	9,2	27,4
			Sin informacion	1	0	0	0	0	3	0	3	1	0										
			TOTAL DEPARTAMENTO	221	217	196	175																



**COMPARATIVO CASOS Y TASA DE MUERTES POR OTROS ACCIDENTES DE TRÁNSITO EN NIÑOS, NIÑAS Y ADOLESCENTES
AÑO 2009 A 2018 (Último dato oficial)**

Fuente: DANE - Estadísticas Vitales, Subdirección de Salud Pública, Oficina de Epidemiología, IDSN

Código DANE	#	Región	Municipios	TOTAL DEFUNCIONES POR OTROS ACCIDENTES DE TRÁNSITO EN NIÑOS, NIÑAS Y ADOLESCENTES									TASA MORTALIDAD POR OTROS ACCIDENTES DE TRANSITO EN NIÑOS, NIÑAS Y ADOLESCENTES POR POR CADA 100.000 < MENORES DE 20 AÑOS										
				2009	2010	2011	2012	2013	2014	2015	2016	2017	2018	2009	2010	2011	2012	2013	2014	2015	2016	2017	2018
52001	1	CEN	Pasto	10	17	8	19	23	18	21	14	21	16	7,4	12,7	6,1	14,8	18,5	15,0	18,1	12,5	19,4	15,2
52019	2	RIO	Albán	1	0	0	0	1	0	0	3	0	0	13,6	0,0	0,0	0,0	18,1	0,0	0,0	88,5	0,0	0,0
52022	3	EXP	Aldana	0	1	0	0	2	0	0	2	0	1	0,0	37,5	0,0	0,0	78,8	0,0	0,0	87,5	0,0	46,9
52036	4	OCC	Ancuyá	0	0	0	0	0	0	0	0	0	0	0,0	0,0	0,0	0,0	0,0	0,0	0,0	0,0	0,0	0,0
52051	5	JUA	Arboleda	0	0	0	0	2	0	0	0	0	0	0,0	0,0	0,0	0,0	66,0	0,0	0,0	0,0	0,0	0,0
52079	6	TEL	Barbacoas	1	1	1	1	2	0	0	2	1	2	6,0	6,0	5,9	5,6	10,6	0,0	0,0	7,9	3,8	7,6
52083	7	RIO	Belén	0	0	0	0	0	0	0	0	0	0	0,0	0,0	0,0	0,0	0,0	0,0	0,0	0,0	0,0	0,0
52110	8	JUA	Buesaco	0	2	0	1	4	1	3	2	1	2	0,0	23,5	0,0	11,8	47,7	12,3	38,3	26,7	13,9	28,6
52694	9	JUA	Cartago	0	0	0	0	1	0	0	0	0	2	0,0	0,0	0,0	0,0	40,7	0,0	0,0	0,0	0,0	97,5
52240	10	CEN	Chachagüí	2	1	2	3	3	1	2	1	0	4	34,4	17,3	35,2	53,9	55,3	19,0	39,4	20,5	0,0	87,8
52203	11	RIO	Colón Genova	0	0	0	0	0	0	0	0	0	0	0,0	0,0	0,0	0,0	0,0	0,0	0,0	0,0	0,0	0,0
52207	12	OCC	Consaca	2	0	3	3	0	0	0	0	2	0	44,1	0,0	67,1	68,1	0,0	0,0	0,0	0,0	53,7	0,0
52210	13	EXP	Contadero	0	0	1	0	1	1	0	2	1	0	0,0	0,0	34,8	0,0	38,7	40,1	0,0	87,4	45,4	0,0
52215	14	EXP	Córdoba	2	1	0	0	3	0	0	0	0	1	33,9	16,9	0,0	0,0	49,8	0,0	0,0	0,0	0,0	20,0
52224	15	EXP	Cuaspué	0	1	0	1	1	0	0	0	1	1	0,0	30,2	0,0	29,2	29,2	0,0	0,0	0,0	33,8	34,9
52227	16	EXP	Cumbal	0	1	2	2	1	1	3	0	2	3	0,0	9,9	19,1	18,1	8,6	8,4	24,6	0,0	16,5	25,3
52233	17	COR	Cumbitara	0	1	0	0	1	0	0	0	0	0	0,0	36,1	0,0	0,0	39,7	0,0	0,0	0,0	0,0	0,0
52250	18	SAN	El Charco	2	0	0	0	0	0	0	0	0	0	13,5	0,0	0,0	0,0	0,0	0,0	0,0	0,0	0,0	0,0
52254	19	GUA	El Peñol	0	0	0	0	0	0	1	0	1	0	0,0	0,0	0,0	0,0	0,0	0,0	47,5	0,0	52,0	0,0
52256	20	COR	El Rosario	0	0	0	0	0	0	1	0	0	1	0,0	0,0	0,0	0,0	0,0	0,0	25,3	0,0	0,0	28,4
52258	21	RIO	El Tablón de Gómez	0	0	0	0	0	0	0	1	0	0	0,0	0,0	0,0	0,0	0,0	0,0	21,8	0,0	0,0	0,0
52260	22	GUA	El Tambo	0	0	0	0	0	1	0	0	1	0	0,0	0,0	0,0	0,0	0,0	21,3	0,0	0,0	24,9	0,0
52520	23	PAS	Francisco Pizarro	0	0	0	0	0	0	0	0	0	0	0,0	0,0	0,0	0,0	0,0	0,0	0,0	0,0	0,0	0,0
52287	24	EXP	Funes	0	1	0	0	0	0	0	1	0	0	0,0	40,4	0,0	0,0	0,0	0,0	0,0	44,2	0,0	0,0
52317	25	EXP	Guachucal	2	1	7	0	0	1	1	1	2	4	30,3	15,3	108,2	0,0	0,0	16,5	17,2	18,0	37,7	78,5
52320	26	SAB	Guaitarilla	3	1	1	1	2	0	1	0	0	1	56,3	19,0	19,3	19,9	41,6	0,0	24,1	0,0	0,0	32,2
52323	27	EXP	Gualmatán	0	1	2	0	0	0	0	1	0	0	0,0	50,1	101,1	0,0	0,0	0,0	0,0	52,5	0,0	0,0
52352	28	EXP	Iles	0	0	0	0	1	0	4	1	0	1	0,0	0,0	0,0	0,0	33,1	0,0	149,7	39,5	0,0	42,9
52354	29	SAB	Imués	1	0	0	0	2	0	1	0	1	1	32,2	0,0	0,0	0,0	75,4	0,0	41,8	0,0	48,9	52,5
52356	30	EXP	Ipiales	6	4	6	6	5	5	9	9	5	6	14,4	9,6	14,4	14,2	11,9	12,2	22,6	23,3	13,3	16,3
52378	31	RIO	La Cruz	1	2	9	1	0	0	0	0	0	2	15,5	31,4	143,5	16,3	0,0	0,0	0,0	0,0	0,0	40,4
52381	32	CEN	La Florida	0	0	0	0	0	0	0	0	1	0	0,0	0,0	0,0	0,0	0,0	0,0	0,0	0,0	36,8	0,0
52385	33	GUA	La Llanada	1	0	0	0	0	1	0	0	1	0	51,0	0,0	0,0	0,0	0,0	45,5	0,0	0,0	45,5	0,0
52390	34	SAN	La Tola	0	0	0	0	0	0	1	1	0	0	0,0	0,0	0,0	0,0	0,0	0,0	27,6	28,6	0,0	0,0
52399	35	JUA	La Unión	1	0	1	0	3	4	2	2	2	2	8,8	0,0	9,0	0,0	27,9	38,7	20,1	21,0	21,7	22,4
52405	36	COR	Leiva	0	0	1	0	0	0	0	1	2	0	0,0	0,0	19,5	0,0	0,0	0,0	0,0	26,3	57,5	0,0
52411	37	OCC	Linares	1	0	1	0	0	1	0	0	0	0	23,6	0,0	24,4	0,0	0,0	27,4	0,0	0,0	0,0	0,0
52418	38	GUA	Los Andes	0	0	0	0	1	0	0	0	0	0	0,0	0,0	0,0	0,0	18,5	0,0	0,0	0,0	0,0	0,0
52427	39	TEL	Magüí Payán	0	0	0	0	0	0	0	0	0	0	0,0	0,0	0,0	0,0	0,0	0,0	0,0	0,0	0,0	0,0
52435	40	PIE	Mallama	0	0	2	0	2	2	1	1	2	1	0,0	0,0	56,2	0,0	59,5	61,4	32,0	33,5	70,0	36,2
52473	41	SAN	Mosquera	0	0	0	0	0	0	0	0	0	0	0,0	0,0	0,0	0,0	0,0	0,0	0,0	0,0	0,0	0,0
52480	42	CEN	Nariño	0	0	0	0	1	0	0	2	0	0	0,0	0,0	0,0	0,0	67,5	0,0	0,0	155,6	0,0	0,0
52490	43	SAN	Olaya Herrera	0	1	0	0	0	0	1	0	1	2	0,0	6,5	0,0	0,0	0,0	0,0	7,5	0,0	8,1	16,7
52506	44	SAB	Ospina	0	0	0	1	0	0	0	0	0	0	0,0	0,0	0,0	34,0	0,0	0,0	0,0	0,0	0,0	0,0
52540	45	COR	Policarpa	3	0	0	1	2	0	0	2	0	0	66,5	0,0	0,0	23,7	49,0	0,0	0,0	57,3	0,0	0,0
52560	46	EXP	Potosí	0	0	0	0	1	0	0	0	0	1	0,0	0,0	0,0	0,0	19,1	0,0	0,0	0,0	0,0	31,8
52565	47	ABA	Providencia	0	0	0	1	0	0	0	0	0	0	0,0	0,0	0,0	27,5	0,0	0,0	0,0	0,0	0,0	0,0
52573	48	EXP	Puerres	0	0	0	0	0	0	0	0	1	0	0,0	0,0	0,0	0,0	0,0	0,0	0,0	0,0	37,7	0,0
52585	49	EXP	Pupiales	0	1	3	1	3	1	0	1	0	0	0,0	14,9	44,4	14,7	44,9	15,6	0,0	18,5	0,0	0,0
52612	50	PIE	Ricaurte	0	0	1	0	1	2	2	2	4	2	0,0	0,0	12,5	0,0	11,8	23,5	23,6	23,7	46,8	23,2
52621	51	TEL	Roberto Payán	0	1	0	0	0	0	1	0	0	0	0,0	18,4	0,0	0,0	0,0	0,0	15,8	0,0	0,0	0,0
52678	52	ABA	Samaniego	0	0	2	0	1	3	2	1	1	4	0,0	0,0	10,6	0,0	6,5	20,9	15,5	9,1	10,8	48,7
52685	53	RIO	San Bernardo	0	0	1	0	0	3	0	2	0	1	0,0	0,0	22,7	0,0	0,0	90,7	0,0	70,3	0,0	38,1
52687	54	JUA	San Lorenzo	1	1	0	1	1	2	0	0	1	0	12,8	13,0	0,0	13,8	14,4	30,6	0,0	0,0	18,3	0,0
52693	55	RIO	San Pablo	0	0	2	1	1	0	2	1	1	1	0,0	0,0	36,9	18,5	18,8	0,0	40,6	21,5	22,9	24,4
52683	56	OCC	Sandoná	0	2	1	2	1	1	0	1	0	1	0,0	23,2	11,7	23,9	12,3	12,8	0,0	15,1	0,0	18,5
52696	57	SAN	Santa Bárbara	0	0	0	0	0	0	0	0	0	0	0,0	0,0	0,0	0,0	0,0	0,0	0,0	0,0	0,0	0,0
52699	58	ABA	Santacruz	0	0	0	0	0	0	1	2	0	0	0,0	0,0	0,0	0,0	0,0	0,0	26,1	54,2	0,0	0,0
52720	59	SAB	Sapuyes	0	0	2	0	1	0	0	1	2	1	0,0	0,0	73,0	0,0	37,3	0,0	0,0	43,8	93,6	49,4
52786	60	COR	Taminango	2	0	1	0	3	1	1	2	0	2	32,6	0,0	16,9	0,0	54,3	18,8	19,5	40,9	0,0	43,9
52788	61	CEN	Tangua	3	0	1	0	0	1	1	1	2	1	67,2	0,0	22,5	0,0	0,0	23,5	24,4	25,5	52,7	27,3
52835	62	PAS	Tumaco	14	7	12	12	18	14	22	27	15	15	17,8	8,9	15,2	14,9	21,7	16,2	23,8	27,3	14,7	14,7
52838	63	SAB	Túquerres	4	3	3	2	3	3	3	2	4	5	24,1	18,3	18,5	12,5	19,2	19,8	20,7	14,4	29,9	38,6
52885	64	CEN	Yacuanquer	0	3	0	1	1	1	1	0	1	1	0,0	82,6	0,0	27,7	27,9	28,4	29,3	0,0	31,4	32,2
			Sin informacion	1	0	0	0	0	1	0	0	1	0										
			TOTAL DEPARTAMENTO	64	55	76	61	99	70	88													



**COMPARATIVO CASOS Y TASA DE MUERTES EN HOMBRES POR NEOPLASIAS
AÑO 2009 A 2018 (Ultimo dato oficial)**

Fuente: DANE - Estadísticas Vitales, Subdirección de Salud Pública, Oficina de Epidemiología, IDSN

Código DANE	#	Región	Municipios	TOTAL DEFUNCIONES EN HOMBRES POR NEOPLASIAS										TASA DE MORTALIDAD EN HOMBRES POR NEOPLASIAS POR CADA 100.000 HOMBRES									
				2009	2010	2011	2012	2013	2014	2015	2016	2017	2018	2009	2010	2011	2012	2013	2014	2015	2016	2017	2018
52001	1	CEN	Pasto	158	164	161	162	181	178	206	203	218	211	85,0	87,8	85,5	85,0	94,9	93,9	109,5	108,7	117,5	113,6
52019	2	RIO	Albán	3	4	2	4	5	2	3	7	5	5	28,2	37,7	19,8	43,8	57,9	25,0	43,3	120,5	97,6	103,0
52022	3	EXP	Aldana	2	4	6	1	2	3	4	3	3	1	58,6	116,3	171,7	28,1	56,0	83,4	112,3	84,7	85,1	28,2
52036	4	OCC	Ancuyá	3	8	3	2	4	6	10	5	5	4	64,2	169,6	62,7	41,2	81,7	122,6	208,4	106,8	109,9	89,0
52051	5	JUA	Arboleda	3	3	4	3	0	5	3	2	6	1	71,5	70,9	93,6	70,0	0,0	116,7	70,6	47,2	142,4	23,5
52079	6	TEL	Barbacoas	0	5	6	7	6	5	3	5	9	4	0,0	30,8	36,4	41,0	33,3	25,1	13,1	19,4	32,8	14,2
52083	7	RIO	Belén	6	5	4	5	7	7	1	6	9	7	199,5	164,7	131,0	161,5	226,2	226,0	32,5	194,5	293,2	226,8
52110	8	JUA	Buesaco	3	8	9	4	10	14	10	11	10	7	26,5	69,8	77,3	33,7	83,1	116,0	83,6	92,9	84,8	59,0
52694	9	JUA	Cartago	5	3	5	1	4	6	2	7	3	2	149,3	89,0	146,6	29,1	115,6	173,3	58,1	204,6	87,9	58,2
52240	10	CEN	Chachagüí	6	1	0	4	5	9	4	7	5	5	79,8	13,2	0,0	52,1	65,0	116,8	52,2	91,8	65,7	65,4
52203	11	RIO	Colón Genova	6	6	4	4	3	3	5	4	6	7	112,4	111,5	73,8	73,4	55,0	56,0	98,0	84,0	134,0	161,4
52207	12	OCC	Consaca	3	7	5	3	6	13	8	8	7	4	47,3	108,8	76,2	44,9	88,8	191,6	118,3	118,6	103,9	59,0
52210	13	EXP	Contadero	3	4	7	3	2	5	2	5	6	4	79,0	104,8	184,7	81,9	55,1	138,0	55,4	139,8	168,0	111,6
52215	14	EXP	Córdoba	2	6	4	4	1	2	9	2	7	6	28,2	83,2	54,2	53,0	13,1	26,1	118,8	26,7	94,1	80,4
52224	15	EXP	Cuaspuñ	1	5	3	2	1	5	2	6	1	2	23,2	114,0	66,9	43,6	21,6	108,6	44,0	133,2	22,3	44,4
52227	16	EXP	Cumbal	7	5	6	8	10	8	10	9	12	17	57,3	39,6	45,3	56,9	67,0	50,8	60,2	52,0	67,8	94,7
52233	17	COR	Cumbitara	2	4	0	3	2	0	3	4	2	3	59,5	117,2	0,0	85,2	56,4	0,0	87,4	121,7	63,9	99,2
52250	18	SAN	El Charco	2	0	2	3	4	1	1	4	1	1	14,2	0,0	14,0	20,9	28,6	7,6	8,2	34,6	8,8	8,8
52254	19	GUA	El Peñol	1	1	1	3	3	4	3	1	7	2	26,8	26,4	26,3	78,4	78,3	104,9	79,5	26,7	188,0	53,3
52256	20	COR	El Rosario	1	1	2	1	5	5	1	1	3	3	13,9	13,9	28,7	15,5	79,5	79,6	16,0	16,1	48,4	48,1
52258	21	RIO	El Tablón de Gómez	2	3	1	1	3	6	4	8	1	3	24,9	36,8	12,2	12,1	36,6	75,3	52,3	108,3	13,8	41,4
52260	22	GUA	El Tambo	5	11	8	5	8	8	7	8	6	8	68,2	148,8	107,2	66,3	105,6	105,5	93,3	108,8	83,4	113,2
52520	23	PAS	Francisco Pizarro	2	1	2	1	5	1	0	1	0	2	27,7	13,7	27,4	13,7	68,5	13,7	0,0	13,9	0,0	27,6
52287	24	EXP	Funes	4	5	7	3	5	4	4	5	1	3	108,3	134,7	187,3	79,6	131,3	103,5	103,3	132,8	27,3	82,9
52317	25	EXP	Guachucal	7	3	8	4	4	5	3	3	3	11	76,4	32,4	85,4	42,3	42,0	52,4	31,7	31,9	32,1	117,7
52320	26	SAB	Guaitarilla	8	5	10	5	5	4	10	7	7	4	109,1	67,5	133,4	65,8	65,9	54,0	143,4	109,9	117,8	69,4
52323	27	EXP	Gualmatán	4	5	2	1	4	2	6	1	4	4	140,9	174,8	68,8	33,7	131,4	63,0	182,8	30,2	120,3	119,8
52352	28	EXP	Iles	3	5	4	1	4	2	7	7	5	5	71,4	117,8	94,2	23,6	96,7	50,0	181,7	185,9	134,7	134,3
52354	29	SAB	Imués	11	4	3	1	4	4	8	7	3	5	263,7	94,9	71,0	23,6	94,7	95,4	195,0	177,9	79,3	136,0
52356	30	EXP	Ipiales	26	26	27	39	40	44	36	51	48	50	48,0	47,8	49,0	69,6	70,9	78,1	64,1	91,2	86,1	89,5
52378	31	RIO	La Cruz	7	11	17	13	13	14	4	16	7	12	74,3	116,2	179,0	137,1	137,4	148,1	42,5	172,5	76,3	130,8
52381	32	CEN	La Florida	4	3	5	2	4	3	4	10	9	4	67,0	49,8	81,7	32,3	64,4	49,1	68,6	183,7	175,5	80,3
52385	33	GUA	La Llanada	0	1	2	1	1	2	2	4	2	0	0,0	37,6	74,9	37,3	36,4	68,6	65,0	127,3	63,2	0,0
52390	34	SAN	La Tola	0	0	0	0	0	0	0	0	0	0	0,0	0,0	0,0	0,0	0,0	0,0	0,0	0,0	0,0	0,0
52399	35	JUA	La Unión	20	12	16	16	15	15	18	20	13	15	126,0	74,9	99,2	98,5	92,6	93,7	113,5	126,9	82,6	94,9
52405	36	COR	Leiva	1	2	1	0	0	1	4	0	2	2	15,7	31,2	15,5	0,0	0,0	15,8	67,2	0,0	38,4	39,5
52411	37	OCC	Linares	6	3	7	6	6	3	5	9	10	3	94,8	47,0	108,6	92,7	93,1	47,4	83,0	160,9	189,2	58,5
52418	38	GUA	Los Andes	2	2	4	3	3	5	6	2	5	3	26,8	26,6	52,6	39,3	39,8	69,8	93,8	36,0	99,8	62,5
52427	39	TEL	Magüi Payan	0	0	0	1	1	0	1	1	0	0	0,0	0,0	0,0	12,5	12,1	0,0	10,5	9,3	0,0	0,0
52435	40	PIE	Mallama	3	5	4	7	4	2	3	4	2	4	68,8	113,6	89,7	155,8	88,4	44,2	66,6	89,4	44,9	89,4
52473	41	SAN	Mosquera	1	1	0	1	0	0	2	0	0	0	20,2	20,0	0,0	19,3	0,0	0,0	36,7	0,0	0,0	0,0
52480	42	CEN	Nariño	2	4	3	4	1	1	8	8	3	6	84,6	169,7	128,3	172,3	44,1	45,1	365,1	369,9	138,5	277,0
52490	43	SAN	Olaya Herrera	2	1	0	1	3	1	2	2	2	3	13,4	6,8	0,0	7,1	21,7	7,3	15,1	15,5	15,7	23,6
52506	44	SAB	Ospina	2	6	5	1	5	2	3	6	6	0	45,3	134,9	111,8	22,4	112,9	46,5	74,1	159,4	168,0	0,0
52540	45	COR	Policarpa	0	1	0	0	0	2	1	4	3	0	0,0	18,2	0,0	0,0	0,0	36,4	18,6	77,4	60,0	0,0
52560	46	EXP	Potosí	5	10	5	4	7	2	3	6	3	3	70,8	140,3	69,4	55,1	96,6	28,3	45,4	101,2	55,7	58,7
52565	47	ABA	Providencia	2	1	0	1	0	0	2	2	3	0	33,2	17,1	0,0	24,7	0,0	0,0	71,0	73,5	111,6	0,0
52573	48	EXP	Puerres	4	6	2	7	4	4	7	6	4	5	88,6	131,2	43,0	145,8	81,6	81,1	145,0	130,9	92,4	119,2
52585	49	EXP	Pupiales	7	6	6	8	4	5	9	2	8	7	72,9	61,5	60,3	78,6	38,9	49,4	93,0	21,9	91,6	81,8
52612	50	PIE	Ricaurte	3	4	4	1	6	2	2	4	4	4	36,4	47,9	47,2	11,6	68,2	22,4	22,1	43,1	41,5	40,1
52621	51	TEL	Roberto Payán	2	2	1	1	2	1	0	0	2	0	39,7	38,8	18,6	17,5	33,0	15,9	0,0	0,0	31,6	0,0
52678	52	ABA	Samaniego	8	15	8	9	13	14	7	6	3	12	30,0	56,2	31,1	37,5	56,0	62,1	33,4	32,7	18,9	82,5
52685	53	RIO	San Bernardo	1	3	3	2	4	4	2	2	4	3	13,1	40,3	42,7	31,5	70,8	77,7	41,1	42,4	85,5	64,1
52687	54	JUA	San Lorenzo	4	8	9	7	6	12	4	6	9	8	38,9	77,1	86,2	67,0	58,0	118,5	40,8	62,8	95,3	84,7
52693	55	RIO	San Pablo	10	11	5	15	12	11	8	14	9	9	126,8	138,3	62,4	185,7	148,1	136,1	100,1	179,3	118,4	121,2
52683	56	OCC	Sandoná	12	10	4	10	14	13	9	7	10	11	90,2	74,8	29,8	74,6	105,1	98,8	70,8	58,8	91,5	106,9
52696	57	SAN	Santa Bárbara	0	0	0	2	1	1	0	0	0	0	0,0	0,0	0,0	29,2	14,5	14,5	0,0	0,0	0,0	0,0
52699	58	ABA	Sanfacruz	2	3	2	2	1	5	3	2	4	1	30,4	45,9	32,4	35,5	18,2	91,2	55,1	36,9	74,1	18,4
52720	59	SAB	Sapuyes	2	1	2	0	3	6	3	5	5	2	52,3	25,9	50,7	0,0	73,7	147,9	75,6	130,6	134,7	54,8
52786	60	COR	Taminango	6	6	5	1	8	4	4	4	6	6	69,9	69,3	57,2	11,3	90,0	44,9	45,1	45,3	68,0	67,6
52788	61	CEN	Tangua	6	2	4	2	4	7	3	4	5	4	96,7	31,8	62,4	30,7	60,8	105,5	45,3	60,6	75,6	60,1
52835	62	PAS	Turnaco	41	55	35	57	49	50	48	48	50	43	48,8	65,0	41,0	65,6	54,9	52,8	46,0	41,8	41,2	34,4
52838	63	SAB	Túquerres	20	16	18	10	26	26	28	24	16	16	92,5									



**COMPARATIVO CASOS Y TASA DE MUERTES EN HOMBRES POR TUMOR MALIGNO DEL COLON
AÑO 2009 A 2018 (Último dato oficial)**

Fuente: DANE - Estadísticas Vitales, Subdirección de Salud Pública, Oficina de Epidemiología, IDSN

Código DANE	#	Región	Municipios	TOTAL DEFUNCIONES EN HOMBRES POR TUMOR MALIGNO DEL COLON										TASA MORTALIDAD EN HOMBRES POR TUMOR MALIGNO DEL COLON POR CADA 100.000 HOMBRES										
				2009	2010	2011	2012	2013	2014	2015	2016	2017	2018	2009	2010	2011	2012	2013	2014	2015	2016	2017	2018	
52001	1	CEN	Pasto	6	11	9	9	8	9	6	14	11	11	3,2	5,9	4,8	4,7	4,2	4,7	3,2	7,5	5,9	5,9	
52019	2	RIO	Albán	0	0	0	1	0	0	0	0	0	0	0,0	0,0	0,0	11,0	0,0	0,0	0,0	0,0	0,0	0,0	
52022	3	EXP	Aldana	0	0	0	0	1	0	0	0	0	0	0,0	0,0	0,0	0,0	28,0	0,0	0,0	0,0	0,0	0,0	
52036	4	OCC	Ancuyá	0	0	0	0	0	0	0	1	0	0	0,0	0,0	0,0	0,0	0,0	0,0	21,4	0,0	0,0	0,0	
52051	5	JUA	Arboleda	0	0	0	0	0	0	0	1	0	0	0,0	0,0	0,0	0,0	0,0	0,0	23,6	0,0	0,0	0,0	
52079	6	TEL	Barbacoas	0	0	0	0	0	0	0	0	0	0	0,0	0,0	0,0	0,0	0,0	0,0	0,0	0,0	0,0	0,0	
52083	7	RIO	Belén	0	1	0	0	0	1	1	1	0	0	0,0	32,9	0,0	0,0	0,0	32,3	32,5	32,4	0,0	0,0	
52110	8	JUA	Buesaco	0	0	0	0	0	1	0	1	0	1	0,0	0,0	0,0	0,0	0,0	8,3	0,0	8,4	0,0	8,4	
52694	9	JUA	Cartago	0	0	0	1	0	0	0	0	0	0	0,0	0,0	0,0	29,1	0,0	0,0	0,0	0,0	0,0	0,0	
52240	10	CEN	Chachagüí	0	0	0	0	0	0	0	0	0	0	0,0	0,0	0,0	0,0	0,0	0,0	0,0	0,0	0,0	0,0	
52203	11	RIO	Colón Genova	0	1	0	1	0	0	0	0	1	1	0,0	18,6	0,0	18,3	0,0	0,0	0,0	0,0	22,3	23,1	
52207	12	OCC	Consaca	0	0	0	0	1	0	0	0	1	0	0,0	0,0	0,0	0,0	14,8	0,0	0,0	0,0	14,8	0,0	
52210	13	EXP	Contadero	1	0	0	0	0	0	0	1	1	0	26,3	0,0	0,0	0,0	0,0	0,0	28,0	0,0	28,0	0,0	
52215	14	EXP	Córdoba	0	0	0	0	0	0	0	0	0	0	0,0	0,0	0,0	0,0	0,0	0,0	0,0	0,0	0,0	0,0	
52224	15	EXP	Cuaspué	0	0	0	0	0	0	0	0	1	0	0,0	0,0	0,0	0,0	0,0	0,0	22,3	0,0	0,0	0,0	
52227	16	EXP	Cumbal	1	0	0	0	0	1	1	0	0	1	8,2	0,0	0,0	0,0	0,0	6,3	6,0	0,0	0,0	5,6	
52233	17	COR	Cumbitara	0	0	0	0	0	0	1	0	1	0	0,0	0,0	0,0	0,0	0,0	29,1	0,0	32,0	0,0	0,0	
52250	18	SAN	El Charco	0	0	0	0	0	0	0	0	0	0	0,0	0,0	0,0	0,0	0,0	0,0	0,0	0,0	0,0	0,0	
52254	19	GUA	El Peñol	0	0	0	0	0	0	0	0	0	0	0,0	0,0	0,0	0,0	0,0	0,0	0,0	0,0	0,0	0,0	
52256	20	COR	El Rosario	0	0	0	0	1	0	0	0	1	0	0,0	0,0	0,0	0,0	15,9	0,0	0,0	0,0	16,1	0,0	
52258	21	RIO	El Tablón de Gómez	0	0	0	0	1	0	0	0	0	0	0,0	0,0	0,0	0,0	12,2	0,0	0,0	0,0	0,0	0,0	
52260	22	GUA	El Tambo	0	0	0	0	0	0	0	0	0	0	0,0	0,0	0,0	0,0	0,0	0,0	0,0	0,0	0,0	0,0	
52520	23	PAS	Francisco Pizarro	0	0	0	0	0	0	0	0	0	0	0,0	0,0	0,0	0,0	0,0	0,0	0,0	0,0	0,0	0,0	
52287	24	EXP	Funes	0	0	0	0	0	0	0	0	0	0	0,0	0,0	0,0	0,0	0,0	0,0	0,0	0,0	0,0	0,0	
52317	25	EXP	Guachucal	1	0	0	0	0	0	0	1	0	1	10,9	0,0	0,0	0,0	0,0	0,0	10,6	0,0	10,7	0,0	
52320	26	SAB	Guaitarilla	0	1	1	0	0	1	2	0	0	1	0,0	13,5	13,3	0,0	0,0	13,5	28,7	0,0	0,0	17,3	0,0
52323	27	EXP	Gualmatán	0	0	0	0	0	0	0	0	0	0	0,0	0,0	0,0	0,0	0,0	0,0	0,0	0,0	0,0	0,0	
52352	28	EXP	Iles	0	1	0	0	0	0	0	0	0	0	0,0	23,6	0,0	0,0	0,0	0,0	0,0	0,0	0,0	0,0	
52354	29	SAB	Imués	0	0	0	0	0	0	1	0	0	0	0,0	0,0	0,0	0,0	0,0	0,0	25,4	0,0	0,0	0,0	
52356	30	EXP	Ipiales	0	0	0	0	0	1	0	2	0	5	0,0	0,0	0,0	0,0	1,8	0,0	3,6	0,0	8,9	0,0	
52378	31	RIO	La Cruz	0	0	0	3	0	2	2	1	1	0	0,0	0,0	0,0	31,6	0,0	21,2	21,3	10,8	10,9	0,0	
52381	32	CEN	La Florida	1	1	0	0	0	0	0	0	0	0	16,8	16,6	0,0	0,0	0,0	0,0	0,0	0,0	0,0	0,0	
52385	33	GUA	La Llanada	0	0	0	0	1	0	0	1	0	0	0,0	0,0	0,0	0,0	36,4	0,0	0,0	31,8	0,0	0,0	
52390	34	SAN	La Tola	0	0	0	0	0	0	0	0	0	0	0,0	0,0	0,0	0,0	0,0	0,0	0,0	0,0	0,0	0,0	
52399	35	JUA	La Unión	0	0	0	1	2	1	2	1	1	0	0,0	0,0	0,0	6,2	12,3	6,2	12,6	6,3	6,4	0,0	
52405	36	COR	Leiva	0	0	0	0	0	0	1	0	0	0	0,0	0,0	0,0	0,0	0,0	16,8	0,0	0,0	0,0	0,0	
52411	37	OCC	Linares	0	0	0	1	0	0	1	0	0	0	0,0	0,0	0,0	15,5	0,0	0,0	16,6	0,0	0,0	0,0	
52418	38	GUA	Los Andes	0	0	0	1	0	0	0	0	0	0	0,0	0,0	0,0	13,1	0,0	0,0	0,0	0,0	0,0	0,0	
52427	39	TEL	Magüi Payan	0	0	0	0	0	0	0	0	0	0	0,0	0,0	0,0	0,0	0,0	0,0	0,0	0,0	0,0	0,0	
52435	40	PIE	Mallama	0	0	0	0	1	0	0	1	0	0	0,0	0,0	0,0	0,0	22,1	0,0	0,0	22,4	0,0	0,0	
52473	41	SAN	Mosquera	0	0	0	0	0	0	0	0	0	0	0,0	0,0	0,0	0,0	0,0	0,0	0,0	0,0	0,0	0,0	
52480	42	CEN	Nariño	0	0	0	1	0	0	0	0	0	0	0,0	0,0	0,0	43,1	0,0	0,0	0,0	0,0	0,0	0,0	
52490	43	SAN	Olaya Herrera	0	1	0	0	0	0	0	0	0	0	0,0	6,8	0,0	0,0	0,0	0,0	0,0	0,0	0,0	0,0	
52506	44	SAB	Ospina	0	0	0	0	0	0	0	0	1	0	0,0	0,0	0,0	0,0	0,0	0,0	0,0	28,0	0,0	0,0	
52540	45	COR	Policarpa	0	0	0	0	0	1	0	0	0	0	0,0	0,0	0,0	0,0	18,2	0,0	0,0	0,0	0,0	0,0	
52560	46	EXP	Potosí	0	0	0	0	0	0	0	0	0	1	0,0	0,0	0,0	0,0	0,0	0,0	0,0	0,0	0,0	19,6	
52565	47	ABA	Providencia	0	0	0	0	0	0	0	0	0	0	0,0	0,0	0,0	0,0	0,0	0,0	0,0	0,0	0,0	0,0	
52573	48	EXP	Puerres	0	0	0	0	0	0	0	0	0	2	0,0	0,0	0,0	0,0	0,0	0,0	0,0	0,0	0,0	47,7	
52585	49	EXP	Pupiales	0	0	0	0	0	1	0	0	0	0	0,0	0,0	0,0	0,0	0,0	9,9	0,0	0,0	0,0	0,0	
52612	50	PIE	Ricaurte	0	0	0	0	1	0	0	0	0	0	0,0	0,0	0,0	0,0	11,4	0,0	0,0	0,0	0,0	0,0	
52621	51	TEL	Roberto Payán	0	0	0	0	0	0	0	0	0	0	0,0	0,0	0,0	0,0	0,0	0,0	0,0	0,0	0,0	0,0	
52678	52	ABA	Samaniego	0	1	0	0	0	1	0	0	0	0	0,0	3,7	0,0	0,0	0,0	4,4	0,0	0,0	0,0	0,0	
52685	53	RIO	San Bernardo	0	0	0	0	0	0	0	0	0	0	0,0	0,0	0,0	0,0	0,0	0,0	0,0	0,0	0,0	0,0	
52687	54	JUA	San Lorenzo	0	0	0	0	0	1	1	0	0	0	0,0	0,0	0,0	0,0	0,0	9,9	10,2	0,0	0,0	0,0	
52693	55	RIO	San Pablo	0	0	0	1	0	0	0	0	0	0	0,0	0,0	0,0	12,4	0,0	0,0	0,0	0,0	0,0	0,0	
52683	56	OCC	Sandoná	0	1	0	4	0	1	1	0	1	2	0,0	7,5	0,0	29,8	0,0	7,6	7,9	0,0	9,1	19,4	
52696	57	SAN	Santa Bárbara	0	0	0	0	0	0	0	0	0	0	0,0	0,0	0,0	0,0	0,0	0,0	0,0	0,0	0,0	0,0	
52699	58	ABA	Sanfacruz	1	0	0	0	0	0	0	0	0	0	15,2	0,0	0,0	0,0	0,0	0,0	0,0	0,0	0,0	0,0	
52720	59	SAB	Sapuyes	0	1	0	0	1	0	0	0	1	0	0,0	25,9	0,0	0,0	24,6	0,0	0,0	0,0	26,9	0,0	
52786	60	COR	Taminango	0	0	0	0	0	1	0	0	0	1	0,0	0,0	0,0	0,0	0,0	11,2	0,0	0,0	0,0	11,3	
52788	61	CEN	Tangua	2	0	1	0	0	0	0	0	0	0	32,2	0,0	15,6	0,0	0,0	0,0	0,0	0,0	0,0	0,0	
52835	62	PAS	Turnaco	0	2	3	2	0	4	1	2	0	1	0,0	2,4	3,5	2,3	0,0	4,2	1,0	1,7	0,0	0,8	
52838	63	SAB	Túquerres	1	0	0	0	0	0	0	0	1	0	4,6	0,0	0,0	0,0	0,0	0,0	0,0	4,6	0,0	0,0	
52885	64	CEN	Yacuanquer	0	0	0	0	0	0	0	0	0	0	0,0	0,0	0,0	0,0	0,0	0,0	0,0	0,0	0,0	0,0	
			Sin informacion	0	0	0	0	0	0	0	0	0	0											
			TOTAL DEPARTAMENTO	14	22	14	26	18	27	20	29	23	28	1,8	2,8	1,8	3,3	2,3	3,4	2,5	3,6	2,9	3,5	



COMPARATIVO CASOS Y TASA DE MUERTES EN HOMBRES POR TUMOR MALIGNO DE LOS ORGANOS DIGESTIVOS Y DEL PERITONEO, EXCLUYENDO ESTÓMAGO Y COLON
AÑO 2009 A 2018 (Último dato oficial)

Fuente: DANE - Estadísticas Vitales, Subdirección de Salud Pública, Oficina de Epidemiología, IDSN

Código DANE	#	Región	Municipios	TOTAL DEFUNCIONES EN HOMBRES POR DE LOS ÓRGANOS DIGESTIVOS Y DEL PERITONEO, EXCLUYENDO ESTÓMAGO Y COLON										TASA MORTALIDAD EN HOMBRES POR DE LOS ORGANOS DIGESTIVOS Y DEL PERITONEO, EXCLUYENDO ESTÓMAGO Y COLON POR CADA 100.000 HOMBRES									
				2009	2010	2011	2012	2013	2014	2015	2016	2017	2018	2009	2010	2011	2012	2013	2014	2015	2016	2017	2018
52001	1	CEN	Pasto	6	6	9	6	8	14	13	13	14	38	3,2	3,2	4,8	3,1	4,2	7,4	6,9	7,0	7,5	20,5
52019	2	RIO	Albán	0	0	1	0	2	0	0	0	1	2	0,0	0,0	9,9	0,0	23,2	0,0	0,0	0,0	19,5	41,2
52022	3	EXP	Aldana	0	1	0	0	0	0	0	0	0	1	0,0	29,1	0,0	0,0	0,0	0,0	0,0	0,0	0,0	28,2
52036	4	OCC	Ancuyá	0	0	0	0	1	1	1	0	0	0	0,0	0,0	0,0	0,0	20,4	20,4	20,8	0,0	0,0	0,0
52051	5	JUA	Arboleda	0	0	0	1	0	0	0	1	0	0	0,0	0,0	0,0	23,3	0,0	0,0	0,0	23,6	0,0	0,0
52079	6	TEL	Barbacoas	0	0	0	0	0	0	0	0	1	0	0,0	0,0	0,0	0,0	0,0	0,0	0,0	0,0	3,6	0,0
52083	7	RIO	Belén	0	0	0	0	0	0	0	0	0	2	0,0	0,0	0,0	0,0	0,0	0,0	0,0	0,0	0,0	64,8
52110	8	JUA	Buesaco	0	0	0	0	0	0	1	0	3	3	0,0	0,0	0,0	0,0	0,0	0,0	8,4	0,0	25,4	25,3
52694	9	JUA	Cartago	0	0	1	0	1	3	0	1	0	1	0,0	0,0	29,3	0,0	28,9	86,7	0,0	29,2	0,0	29,1
52240	10	CEN	Chachagüí	0	0	0	0	0	0	1	1	0	2	0,0	0,0	0,0	0,0	0,0	13,1	13,1	0,0	26,2	
52203	11	RIO	Colón Genova	0	0	1	0	0	0	1	0	0	0	0,0	0,0	18,4	0,0	0,0	0,0	19,6	0,0	0,0	0,0
52207	12	OCC	Consaca	0	1	0	1	0	1	1	1	1	0	0,0	15,5	0,0	15,0	0,0	14,7	14,8	14,8	14,8	0,0
52210	13	EXP	Contadero	0	0	0	0	0	1	0	0	0	0	0,0	0,0	0,0	0,0	27,6	0,0	0,0	0,0	0,0	0,0
52215	14	EXP	Córdoba	0	3	1	0	0	0	0	0	3	1	0,0	41,6	13,6	0,0	0,0	0,0	0,0	0,0	40,3	13,4
52224	15	EXP	Cuaspué	0	0	0	0	0	0	0	0	0	0	0,0	0,0	0,0	0,0	0,0	0,0	0,0	0,0	0,0	0,0
52227	16	EXP	Cumbal	0	0	0	0	1	1	0	1	1	2	0,0	0,0	0,0	0,0	6,7	6,3	0,0	5,8	5,6	11,1
52233	17	COR	Cumbitara	0	0	0	0	0	0	0	1	0	1	0,0	0,0	0,0	0,0	0,0	0,0	0,0	30,4	0,0	33,1
52250	18	SAN	El Charco	0	0	1	1	0	0	0	0	0	0	0,0	0,0	7,0	7,0	0,0	0,0	0,0	0,0	0,0	0,0
52254	19	GUA	El Peñol	0	0	0	0	0	0	0	0	0	1	0,0	0,0	0,0	0,0	0,0	0,0	0,0	0,0	0,0	26,7
52256	20	COR	El Rosario	0	0	0	0	0	0	0	0	0	0	0,0	0,0	0,0	0,0	0,0	0,0	0,0	0,0	0,0	0,0
52258	21	RIO	El Tablón de Gómez	0	1	0	0	1	1	0	1	0	0	0,0	12,3	0,0	0,0	12,2	12,5	0,0	13,5	0,0	0,0
52260	22	GUA	El Tambo	0	0	1	0	1	0	0	2	1	0	0,0	0,0	13,4	0,0	13,2	0,0	0,0	27,2	13,9	0,0
52520	23	PAS	Francisco Pizarro	0	0	0	0	0	1	0	0	0	0	0,0	0,0	0,0	0,0	0,0	13,7	0,0	0,0	0,0	0,0
52287	24	EXP	Funes	0	5	0	0	1	0	0	1	0	2	0,0	134,7	0,0	0,0	26,3	0,0	0,0	26,6	0,0	55,3
52317	25	EXP	Guachucal	0	0	0	0	0	0	1	0	0	3	0,0	0,0	0,0	0,0	0,0	10,6	0,0	0,0	0,0	32,1
52320	26	SAB	Guaitarilla	0	1	2	1	1	0	2	2	0	0	0,0	13,5	26,7	13,2	13,2	0,0	28,7	31,4	0,0	0,0
52323	27	EXP	Gualmatán	0	0	0	0	0	0	0	0	0	1	0,0	0,0	0,0	0,0	0,0	0,0	0,0	0,0	0,0	29,9
52352	28	EXP	Iles	1	0	2	0	0	0	0	0	0	0	23,8	0,0	47,1	0,0	0,0	0,0	0,0	0,0	0,0	0,0
52354	29	SAB	Imués	0	0	0	0	1	0	1	0	0	3	0,0	0,0	0,0	0,0	23,7	0,0	24,4	0,0	0,0	81,6
52356	30	EXP	Ipiales	0	1	2	2	2	2	2	5	4	10	0,0	1,8	3,6	3,6	3,5	3,6	8,9	7,2	17,9	0,0
52378	31	RIO	La Cruz	0	1	0	0	0	2	0	1	1	2	0,0	10,6	0,0	0,0	0,0	21,2	0,0	10,8	10,9	21,8
52381	32	CEN	La Florida	0	0	0	0	0	0	0	2	0	1	0,0	0,0	0,0	0,0	0,0	0,0	0,0	36,7	0,0	20,1
52385	33	GUA	La Llanada	0	0	0	0	0	1	0	0	0	0	0,0	0,0	0,0	0,0	0,0	34,3	0,0	0,0	0,0	0,0
52390	34	SAN	La Tola	0	0	0	0	0	0	0	0	0	0	0,0	0,0	0,0	0,0	0,0	0,0	0,0	0,0	0,0	0,0
52399	35	JUA	La Unión	0	1	2	1	2	0	2	1	1	0	0,0	6,2	12,4	6,2	12,3	0,0	12,6	6,3	6,4	0,0
52405	36	COR	Leiva	1	1	0	0	0	1	0	0	0	0	15,7	15,6	0,0	0,0	0,0	15,8	0,0	0,0	0,0	0,0
52411	37	OCC	Linares	0	0	0	0	0	0	0	0	0	2	0,0	0,0	0,0	0,0	0,0	0,0	0,0	0,0	0,0	39,0
52418	38	GUA	Los Andes	0	0	0	0	2	0	0	0	0	0	0,0	0,0	0,0	0,0	26,5	0,0	0,0	0,0	0,0	0,0
52427	39	TEL	Magüi Payán	0	0	0	0	0	0	0	1	0	0	0,0	0,0	0,0	0,0	0,0	0,0	0,0	9,3	0,0	0,0
52435	40	PIE	Mallama	0	1	0	0	0	0	0	0	0	1	0,0	22,7	0,0	0,0	0,0	0,0	0,0	0,0	0,0	22,4
52473	41	SAN	Mosquera	0	0	0	0	0	0	0	0	0	0	0,0	0,0	0,0	0,0	0,0	0,0	0,0	0,0	0,0	0,0
52480	42	CEN	Nariño	0	1	0	1	0	0	0	0	0	3	0,0	42,4	0,0	43,1	0,0	0,0	0,0	0,0	0,0	138,5
52490	43	SAN	Olaya Herrera	0	0	0	0	0	0	0	0	0	0	0,0	0,0	0,0	0,0	0,0	0,0	0,0	0,0	0,0	0,0
52506	44	SAB	Ospina	1	0	0	0	1	0	0	0	0	0	22,6	0,0	0,0	0,0	22,6	0,0	0,0	0,0	0,0	0,0
52540	45	COR	Policarpa	0	0	0	0	0	0	0	0	0	0	0,0	0,0	0,0	0,0	0,0	0,0	0,0	0,0	0,0	0,0
52560	46	EXP	Potosí	0	2	1	0	1	0	0	0	1	0	0,0	28,1	13,9	0,0	13,8	0,0	0,0	0,0	18,6	0,0
52565	47	ABA	Providencia	0	0	0	0	0	0	0	0	0	0	0,0	0,0	0,0	0,0	0,0	0,0	0,0	0,0	0,0	0,0
52573	48	EXP	Puerres	0	1	1	0	0	1	0	0	0	0	0,0	21,9	21,5	0,0	0,0	20,3	0,0	0,0	0,0	0,0
52585	49	EXP	Pupiales	1	1	3	2	0	0	1	0	2	0	10,4	10,3	30,2	19,7	0,0	0,0	10,3	0,0	22,9	0,0
52612	50	PIE	Ricaurte	0	1	0	0	0	0	0	0	1	0	0,0	12,0	0,0	0,0	0,0	0,0	0,0	0,0	10,4	0,0
52621	51	TEL	Roberto Payán	0	0	0	0	0	0	0	0	0	0	0,0	0,0	0,0	0,0	0,0	0,0	0,0	0,0	0,0	0,0
52678	52	ABA	Samaniego	0	1	0	2	0	1	2	0	1	2	0,0	3,7	0,0	8,3	0,0	4,4	9,6	0,0	6,3	13,8
52685	53	RIO	San Bernardo	0	0	0	0	0	1	0	0	0	0	0,0	0,0	0,0	0,0	0,0	19,4	0,0	0,0	0,0	0,0
52687	54	JUA	San Lorenzo	0	0	0	0	0	3	0	1	0	0	0,0	0,0	0,0	0,0	0,0	29,6	0,0	10,5	0,0	0,0
52693	55	RIO	San Pablo	0	0	0	1	1	0	0	0	2	1	0,0	0,0	0,0	12,4	12,3	0,0	0,0	0,0	26,3	13,5
52683	56	OCC	Sandoná	1	1	1	0	0	0	0	0	0	0	7,5	7,5	7,5	0,0	0,0	0,0	0,0	0,0	0,0	0,0
52696	57	SAN	Santa Bárbara	0	0	0	0	0	0	0	0	0	0	0,0	0,0	0,0	0,0	0,0	0,0	0,0	0,0	0,0	0,0
52699	58	ABA	Santacruz	0	2	1	0	0	1	0	1	0	0	0,0	30,6	16,2	0,0	0,0	18,2	0,0	18,5	0,0	0,0
52720	59	SAB	Şapuyes	0	0	0	0	0	0	0	0	0	0	0,0	0,0	0,0	0,0	0,0	0,0	0,0	0,0	0,0	0,0
52786	60	COR	Taminango	0	0	0	0	2	1	1	0	2	0	0,0	0,0	0,0	0,0	22,5	11,2	11,3	0,0	22,7	0,0
52788	61	CEN	Tangua	0	0	0	0	0	0	0	0	1	0	0,0	0,0	0,0	0,0	0,0	0,0	0,0	0,0	15,1	0,0
52835	62	PAS	Tumaco	0	3	0	2	1	1	3	0	0	6	0,0	3,5	0,0	2,3	1,1	1,1	2,9	0,0	0,0	4,8
52838	63	SAB	Túquerres	2	1	1	1	2	0	2	3	1	2	9,3	4,6	4,5	4,5	8,9	0,0	9,0	13,6	4,6	9,1
52885	64	CEN	Yacuanquer	0	1	0	0	0	0	0	0	0	1	0,0	20,4	0,0	0,0	0,0	0,0	0,0	0,0	0,0	18,6
			Sin informacion	0	0	0	0	0	0	0	0	0	0										
			TOTAL DEPARTAMENTO	13	38	31	22	32	38	35	40	42	94	1,7	4,9	3,9	2,8	4,0	4				



**COMPARATIVO CASOS Y TASA DE MUERTES EN HOMBRES POR TUMOR MALIGNO DEL HIGADO Y VIAS BILIARES
AÑO 2009 A 2018 (Último dato oficial)**

Fuente: DANE - Estadísticas Vitales, Subdirección de Salud Pública, Oficina de Epidemiología, IDSN

Código DANE	#	Región	Municipios	TOTAL DEFUNCIONES EN HOMBRES POR TUMOR MALIGNO DEL HÍGADO Y VIAS BILIARES										TASA MORTALIDAD EN HOMBRES POR TUMOR MALIGNO DEL HÍGADO Y VIAS BILIARES POR CADA 100.000 HOMBRES									
				2009	2010	2011	2012	2013	2014	2015	2016	2017	2018	2009	2010	2011	2012	2013	2014	2015	2016	2017	2018
				52001	1	CEN	Pasto	9	8	7	7	11	11	16	15	10	25	4,8	4,3	3,7	3,7	5,8	5,8
52019	2	RIO	Albán	0	0	0	0	0	0	0	0	0	0	0,0	0,0	0,0	0,0	0,0	0,0	0,0	0,0	0,0	0,0
52022	3	EXP	Aldana	0	0	0	0	0	0	0	1	0	0	0,0	0,0	0,0	0,0	0,0	0,0	28,2	0,0	0,0	0,0
52036	4	OCC	Ancuyá	0	0	0	0	0	0	1	0	1	0	0,0	0,0	0,0	0,0	0,0	0,0	20,8	0,0	22,0	0,0
52051	5	JUA	Arboleda	0	1	0	0	0	1	0	0	0	0	0,0	23,6	0,0	0,0	0,0	23,3	0,0	0,0	0,0	0,0
52079	6	TEL	Barbacoas	0	1	1	1	2	1	1	0	1	1	0,0	6,2	6,1	5,9	11,1	5,0	4,4	0,0	3,6	3,5
52083	7	RIO	Belén	0	0	0	0	0	0	1	0	0	0	0,0	0,0	0,0	0,0	0,0	0,0	32,4	0,0	0,0	0,0
52110	8	JUA	Buesaco	0	1	0	0	1	0	1	0	0	0	0,0	8,7	0,0	0,0	8,3	0,0	8,4	0,0	0,0	0,0
52694	9	JUA	Cartago	0	0	0	0	0	0	0	0	0	0	0,0	0,0	0,0	0,0	0,0	0,0	0,0	0,0	0,0	0,0
52240	10	CEN	Chachagüí	0	0	0	0	0	1	1	2	0	0	0,0	0,0	0,0	0,0	0,0	13,0	13,1	26,2	0,0	0,0
52203	11	RIO	Colón Genova	0	0	0	0	0	0	0	1	1	0	0,0	0,0	0,0	0,0	0,0	0,0	21,0	22,3	0,0	0,0
52207	12	OCC	Consaca	1	0	1	0	0	3	0	0	2	0	15,8	0,0	15,2	0,0	0,0	44,2	0,0	0,0	29,7	0,0
52210	13	EXP	Contadero	0	1	0	0	0	1	0	0	0	1	0,0	26,2	0,0	0,0	0,0	27,6	0,0	0,0	0,0	27,9
52215	14	EXP	Córdoba	0	0	1	0	0	1	0	0	0	1	0,0	0,0	13,6	0,0	0,0	13,1	0,0	0,0	0,0	13,4
52224	15	EXP	Cuaspué	0	0	0	0	0	0	0	0	0	0	0,0	0,0	0,0	0,0	0,0	0,0	0,0	0,0	0,0	0,0
52227	16	EXP	Cumbal	0	0	0	1	0	0	0	0	2	1	0,0	0,0	0,0	7,1	0,0	0,0	0,0	0,0	11,3	5,6
52233	17	COR	Cumbitara	0	0	0	0	0	0	1	0	0	0	0,0	0,0	0,0	0,0	0,0	29,1	0,0	0,0	0,0	0,0
52250	18	SAN	El Charco	0	0	0	0	1	0	0	0	0	0	0,0	0,0	0,0	0,0	7,1	0,0	0,0	0,0	0,0	0,0
52254	19	GUA	El Peñol	0	0	0	0	1	0	0	0	0	0	0,0	0,0	0,0	0,0	26,1	0,0	0,0	0,0	0,0	0,0
52256	20	COR	El Rosario	0	0	0	0	0	0	0	0	0	1	0,0	0,0	0,0	0,0	0,0	0,0	0,0	0,0	0,0	16,0
52258	21	RIO	El Tablón de Gómez	0	0	0	0	0	0	0	1	0	0	0,0	0,0	0,0	0,0	0,0	0,0	13,5	0,0	0,0	0,0
52260	22	GUA	El Tambo	0	0	0	0	0	1	0	0	0	0	0,0	0,0	0,0	0,0	0,0	13,2	0,0	0,0	0,0	0,0
52520	23	PAS	Francisco Pizarro	1	0	0	0	0	0	0	0	0	0	13,8	0,0	0,0	0,0	0,0	0,0	0,0	0,0	0,0	0,0
52287	24	EXP	Funes	0	0	0	0	0	1	1	0	0	0	0,0	0,0	0,0	0,0	0,0	25,8	26,6	0,0	0,0	0,0
52317	25	EXP	Guachucal	0	0	2	0	0	0	0	0	0	0	0,0	0,0	21,3	0,0	0,0	0,0	0,0	0,0	0,0	0,0
52320	26	SAB	Guaitarilla	0	2	0	0	0	0	0	2	0	0	0,0	27,0	0,0	0,0	0,0	0,0	0,0	31,4	0,0	0,0
52323	27	EXP	Gualmatán	1	0	0	0	0	0	0	0	0	0	35,2	0,0	0,0	0,0	0,0	0,0	0,0	0,0	0,0	0,0
52352	28	EXP	Iles	0	0	1	0	0	0	1	0	0	1	0,0	0,0	23,5	0,0	0,0	0,0	26,0	0,0	0,0	26,9
52354	29	SAB	Imués	0	0	0	0	0	0	0	0	0	0	0,0	0,0	0,0	0,0	0,0	0,0	0,0	0,0	0,0	0,0
52356	30	EXP	IpiALES	4	3	4	1	2	2	1	5	1	7	7,4	5,5	7,3	1,8	3,5	3,5	1,8	8,9	1,8	12,5
52378	31	RIO	La Cruz	0	1	0	3	0	0	0	2	0	1	0,0	10,6	0,0	31,6	0,0	0,0	0,0	21,6	0,0	10,9
52381	32	CEN	La Florida	0	0	0	0	0	1	0	2	2	0	0,0	0,0	0,0	0,0	0,0	16,4	0,0	36,7	39,0	0,0
52385	33	GUA	La Llanada	0	0	0	1	0	0	0	0	0	0	0,0	0,0	0,0	37,3	0,0	0,0	0,0	0,0	0,0	0,0
52390	34	SAN	La Tola	0	0	0	0	0	0	0	0	0	0	0,0	0,0	0,0	0,0	0,0	0,0	0,0	0,0	0,0	0,0
52399	35	JUA	La Unión	1	0	0	0	0	2	0	3	0	1	6,3	0,0	0,0	0,0	0,0	12,5	0,0	19,0	0,0	6,3
52405	36	COR	Leiva	0	0	0	0	0	0	0	0	0	0	0,0	0,0	0,0	0,0	0,0	0,0	0,0	0,0	0,0	0,0
52411	37	OCC	Linares	0	0	1	0	0	0	1	0	1	0	0,0	0,0	15,5	0,0	0,0	0,0	17,9	0,0	19,5	0,0
52418	38	GUA	Los Andes	0	0	0	0	0	1	1	0	1	0	0,0	0,0	0,0	0,0	0,0	14,0	15,6	0,0	20,0	0,0
52427	39	TEL	Magüi Payan	0	0	0	0	0	0	0	0	0	0	0,0	0,0	0,0	0,0	0,0	0,0	0,0	0,0	0,0	0,0
52435	40	PIE	Mallama	0	0	0	0	0	0	0	0	0	0	0,0	0,0	0,0	0,0	0,0	0,0	0,0	0,0	0,0	0,0
52473	41	SAN	Mosquera	0	0	0	0	0	0	0	0	0	0	0,0	0,0	0,0	0,0	0,0	0,0	0,0	0,0	0,0	0,0
52480	42	CEN	Nariño	1	1	0	0	0	0	1	2	0	0	42,3	42,4	0,0	0,0	0,0	0,0	45,6	92,5	0,0	0,0
52490	43	SAN	Olaya Herrera	0	0	0	0	0	0	0	0	0	2	0,0	0,0	0,0	0,0	0,0	0,0	0,0	0,0	0,0	15,8
52506	44	SAB	Ospina	0	0	1	0	1	0	0	0	0	0	0,0	0,0	22,4	0,0	22,6	0,0	0,0	0,0	0,0	0,0
52540	45	COR	Policarpa	0	0	0	0	0	0	1	0	0	0	0,0	0,0	0,0	0,0	0,0	0,0	19,3	0,0	0,0	0,0
52560	46	EXP	Potosí	1	0	0	0	1	0	0	0	0	0	14,2	0,0	0,0	0,0	13,8	0,0	0,0	0,0	0,0	0,0
52565	47	ABA	Providencia	0	0	0	0	0	0	0	0	0	0	0,0	0,0	0,0	0,0	0,0	0,0	0,0	0,0	0,0	0,0
52573	48	EXP	Puerres	0	1	0	0	0	0	1	0	0	0	0,0	21,9	0,0	0,0	0,0	0,0	0,0	21,8	0,0	0,0
52585	49	EXP	Pupiales	1	0	1	2	1	0	1	0	0	0	10,4	0,0	10,1	19,7	9,7	0,0	10,3	0,0	0,0	0,0
52612	50	PIE	Ricaurte	0	0	0	0	0	0	0	0	0	0	0,0	0,0	0,0	0,0	0,0	0,0	0,0	0,0	0,0	0,0
52621	51	TEL	Roberto Payán	0	1	0	1	0	0	0	0	0	0	0,0	19,4	0,0	17,5	0,0	0,0	0,0	0,0	0,0	0,0
52678	52	ABA	Samaniego	1	2	2	1	1	1	0	0	0	1	3,7	7,5	7,8	4,2	4,3	4,4	0,0	0,0	0,0	6,9
52685	53	RIO	San Bernardo	0	0	0	0	0	0	0	0	1	0	0,0	0,0	0,0	0,0	0,0	0,0	0,0	0,0	21,4	0,0
52687	54	JUA	San Lorenzo	0	0	0	0	0	0	0	1	1	1	0,0	0,0	0,0	0,0	0,0	0,0	10,5	10,6	10,6	0,0
52693	55	RIO	San Pablo	0	1	0	2	1	0	0	0	0	1	0,0	12,6	0,0	24,8	12,3	0,0	0,0	0,0	0,0	13,5
52683	56	OCC	Sandoná	1	0	1	0	2	1	0	0	1	7,5	0,0	7,5	0,0	15,0	7,6	0,0	0,0	0,0	0,0	9,7
52696	57	SAN	Santa Bárbara	0	0	0	0	0	0	0	0	0	0	0,0	0,0	0,0	0,0	0,0	0,0	0,0	0,0	0,0	0,0
52699	58	ABA	Santacruz	0	0	0	0	0	0	0	0	0	0	0,0	0,0	0,0	0,0	0,0	0,0	0,0	0,0	0,0	0,0
52720	59	SAB	Sapuyes	0	0	1	0	0	0	0	0	1	1	0,0	0,0	25,3	0,0	0,0	0,0	0,0	0,0	26,9	27,4
52786	60	COR	Taminango	0	1	0	0	0	1	0	0	1	0	0,0	11,6	0,0	0,0	0,0	11,2	0,0	0,0	11,3	0,0
52788	61	CEN	Tangua	0	1	0	0	0	0	1	0	1	0	0,0	15,9	0,0	0,0	0,0	0,0	15,1	0,0	15,1	0,0
52835	62	PAS	Turnaco	2	5	3	4	2	1	3	3	2	9	2,4	5,9	3,5	4,6	2,2	1,1	2,9	2,6	1,6	7,2
52838	63	SAB	Túquerres	1	1	2	0	3	1	0	0	2	3	4,6	4,6	9,1	0,0	13,3	4,4	0,0	0,0	9,1	13,7
52885	64	CEN	Yacuanquer	0	0	1	0	0	0	0	0	1	0	0,0	0,0	19,9	0,0	0,0	0,0	0,0	0,0	18,7	0,0
			Sin informacion	0	0	0	0	0	0	0	0	0	0										
			TOTAL DEPARTAMENTO	25	32	30	24	30	3														



COMPARATIVO CASOS Y TASA DE MUERTES EN HOMBRES POR TUMOR MALIGNO DE PANCREAS

AÑO 2009 A 2018 (Último dato oficial)

Fuente: DANE - Estadísticas Vitales, Subdirección de Salud Pública, Oficina de Epidemiología, IDSN

Código DANE	#	Región	Municipios	TOTAL DEFUNCIONES EN HOMBRES POR TUMOR MALIGNO DE PÁNCREAS										TASA MORTALIDAD EN HOMBRES POR TUMOR MALIGNO DE PÁNCREAS POR CADA 100.000 HOMBRES									
				2009	2010	2011	2012	2013	2014	2015	2016	2017	2018	2009	2010	2011	2012	2013	2014	2015	2016	2017	2018
52001	1	CEN	Pasto	5	6	5	7	6	6	10	7	13	2	2,7	3,2	2,7	3,7	3,1	3,2	5,3	3,7	7,0	1,1
52019	2	RIO	Albán	0	0	0	0	0	0	0	0	1	0	0,0	0,0	0,0	0,0	0,0	0,0	17,2	0,0	0,0	0,0
52022	3	EXP	Aldana	0	0	0	0	0	0	1	0	0	0	0,0	0,0	0,0	0,0	0,0	0,0	28,1	0,0	0,0	0,0
52036	4	OCC	Ancuyá	0	0	0	0	1	1	0	0	0	0	0,0	0,0	0,0	0,0	20,4	20,4	0,0	0,0	0,0	0,0
52051	5	JUA	Arboleda	0	1	0	1	0	0	0	0	0	0	0,0	23,6	0,0	23,3	0,0	0,0	0,0	0,0	0,0	0,0
52079	6	TEL	Barbacoas	0	0	0	0	0	0	0	2	0	0	0,0	0,0	0,0	0,0	0,0	0,0	7,7	0,0	0,0	0,0
52083	7	RIO	Belén	0	0	0	0	2	0	0	0	0	0	0,0	0,0	0,0	0,0	64,6	0,0	0,0	0,0	0,0	0,0
52110	8	JUA	Buesaco	0	0	0	0	1	0	0	0	0	0	0,0	0,0	0,0	0,0	8,3	0,0	0,0	0,0	0,0	0,0
52694	9	JUA	Cartago	0	0	0	0	0	0	0	0	0	0	0,0	0,0	0,0	0,0	0,0	0,0	0,0	0,0	0,0	0,0
52240	10	CEN	Chachagüí	1	0	0	0	0	0	0	0	0	1	13,3	0,0	0,0	0,0	0,0	0,0	0,0	0,0	0,0	13,1
52203	11	RIO	Colón Genova	0	0	0	0	0	0	1	0	0	0	0,0	0,0	0,0	0,0	0,0	0,0	19,6	0,0	0,0	0,0
52207	12	OCC	Consaca	0	0	0	0	1	1	0	0	0	0	0,0	0,0	0,0	0,0	14,8	14,7	0,0	0,0	0,0	0,0
52210	13	EXP	Contadero	0	0	0	0	0	0	0	0	0	0	0,0	0,0	0,0	0,0	0,0	0,0	0,0	0,0	0,0	0,0
52215	14	EXP	Córdoba	0	0	0	0	0	0	0	0	0	0	0,0	0,0	0,0	0,0	0,0	0,0	0,0	0,0	0,0	0,0
52224	15	EXP	Cuaspué	0	0	0	0	0	0	1	0	0	0	0,0	0,0	0,0	0,0	0,0	0,0	22,2	0,0	0,0	0,0
52227	16	EXP	Cumbal	0	0	1	1	1	0	0	2	0	0	0,0	0,0	7,6	7,1	6,7	0,0	0,0	11,6	0,0	0,0
52233	17	COR	Cumbitara	0	0	0	1	0	0	0	0	0	0	0,0	0,0	0,0	28,4	0,0	0,0	0,0	0,0	0,0	0,0
52250	18	SAN	El Charco	0	0	0	0	0	1	0	0	0	0	0,0	0,0	0,0	0,0	0,0	7,6	0,0	0,0	0,0	0,0
52254	19	GUA	El Peñol	0	0	0	0	0	0	0	0	0	0	0,0	0,0	0,0	0,0	0,0	0,0	0,0	0,0	0,0	0,0
52256	20	COR	El Rosario	0	0	0	0	0	0	0	0	1	0	0,0	0,0	0,0	0,0	0,0	0,0	0,0	0,0	16,1	0,0
52258	21	RIO	El Tablón de Gómez	1	0	0	0	0	0	0	0	0	0	12,4	0,0	0,0	0,0	0,0	0,0	0,0	0,0	0,0	0,0
52260	22	GUA	El Tambo	0	0	0	0	0	0	0	1	0	0	0,0	0,0	0,0	0,0	0,0	0,0	13,6	0,0	0,0	0,0
52520	23	PAS	Francisco Pizarro	0	0	0	0	0	0	0	0	0	0	0,0	0,0	0,0	0,0	0,0	0,0	0,0	0,0	0,0	0,0
52287	24	EXP	Funes	0	0	0	0	0	0	0	0	0	0	0,0	0,0	0,0	0,0	0,0	0,0	0,0	0,0	0,0	0,0
52317	25	EXP	Guachucal	0	0	1	0	0	0	0	0	0	0	0,0	0,0	10,7	0,0	0,0	0,0	0,0	0,0	0,0	0,0
52320	26	SAB	Guaitarilla	0	0	0	0	0	0	0	0	0	0	0,0	0,0	0,0	0,0	0,0	0,0	0,0	0,0	0,0	0,0
52323	27	EXP	Gualmatán	0	0	0	0	0	1	1	0	0	0	0,0	0,0	0,0	0,0	0,0	31,5	30,5	0,0	0,0	0,0
52352	28	EXP	Iles	0	0	0	1	0	0	0	0	0	0	0,0	0,0	0,0	23,6	0,0	0,0	0,0	0,0	0,0	0,0
52354	29	SAB	Imués	0	0	0	0	0	0	0	0	0	0	0,0	0,0	0,0	0,0	0,0	0,0	0,0	0,0	0,0	0,0
52356	30	EXP	Ipiales	2	1	2	2	1	1	2	0	3	1	3,7	1,8	3,6	3,6	1,8	1,8	3,6	0,0	5,4	1,8
52378	31	RIO	La Cruz	2	0	1	0	0	2	0	0	0	0	21,2	0,0	10,5	0,0	0,0	21,2	0,0	0,0	0,0	0,0
52381	32	CEN	La Florida	0	0	0	0	0	0	0	0	2	0	0,0	0,0	0,0	0,0	0,0	0,0	0,0	0,0	39,0	0,0
52385	33	GUA	La Llanada	0	0	0	0	0	0	0	0	0	0	0,0	0,0	0,0	0,0	0,0	0,0	0,0	0,0	0,0	0,0
52390	34	SAN	La Tola	0	0	0	0	0	0	0	0	0	0	0,0	0,0	0,0	0,0	0,0	0,0	0,0	0,0	0,0	0,0
52399	35	JUA	La Unión	0	0	1	0	0	2	1	1	1	0	0,0	0,0	6,2	0,0	0,0	12,5	6,3	6,3	6,4	0,0
52405	36	COR	Leiva	0	0	0	0	0	0	0	0	0	0	0,0	0,0	0,0	0,0	0,0	0,0	0,0	0,0	0,0	0,0
52411	37	OCC	Linares	0	0	0	0	0	0	1	0	0	0	0,0	0,0	0,0	0,0	0,0	0,0	17,9	0,0	0,0	0,0
52418	38	GUA	Los Andes	0	0	1	0	0	0	0	0	0	1	0,0	0,0	13,2	0,0	0,0	0,0	0,0	0,0	0,0	20,8
52427	39	TEL	Magüi Payan	0	0	0	0	0	0	0	0	0	0	0,0	0,0	0,0	0,0	0,0	0,0	0,0	0,0	0,0	0,0
52435	40	PIE	Mallama	0	0	0	0	0	0	0	0	0	0	0,0	0,0	0,0	0,0	0,0	0,0	0,0	0,0	0,0	0,0
52473	41	SAN	Mosquera	0	0	0	0	0	0	0	0	0	0	0,0	0,0	0,0	0,0	0,0	0,0	0,0	0,0	0,0	0,0
52480	42	CEN	Nariño	0	1	0	0	0	0	0	0	0	0	0,0	42,4	0,0	0,0	0,0	0,0	0,0	0,0	0,0	0,0
52490	43	SAN	Olaya Herrera	0	0	0	0	0	0	0	0	0	0	0,0	0,0	0,0	0,0	0,0	0,0	0,0	0,0	0,0	0,0
52506	44	SAB	Ospina	0	0	0	0	0	0	1	1	0	0	0,0	0,0	0,0	0,0	0,0	0,0	26,6	28,0	0,0	0,0
52540	45	COR	Policarpa	0	1	0	0	0	0	0	0	0	0	0,0	18,2	0,0	0,0	0,0	0,0	0,0	0,0	0,0	0,0
52560	46	EXP	Potosí	1	1	0	0	0	1	0	0	0	0	14,2	14,0	0,0	0,0	0,0	14,1	0,0	0,0	0,0	0,0
52565	47	ABA	Providencia	0	0	0	0	0	0	0	0	0	0	0,0	0,0	0,0	0,0	0,0	0,0	0,0	0,0	0,0	0,0
52573	48	EXP	Puerres	0	0	0	1	0	0	0	0	0	0	0,0	0,0	0,0	20,8	0,0	0,0	0,0	0,0	0,0	0,0
52585	49	EXP	Pupiales	1	0	0	0	1	0	0	0	0	0	10,4	0,0	0,0	0,0	9,7	0,0	0,0	0,0	0,0	0,0
52612	50	PIE	Ricaurte	0	0	0	0	0	0	0	0	0	0	0,0	0,0	0,0	0,0	0,0	0,0	0,0	0,0	0,0	0,0
52621	51	TEL	Roberto Payán	0	0	0	0	0	0	0	0	0	0	0,0	0,0	0,0	0,0	0,0	0,0	0,0	0,0	0,0	0,0
52678	52	ABA	Samaniego	0	2	1	0	0	0	1	0	0	0	0,0	7,5	3,9	0,0	0,0	0,0	4,8	0,0	0,0	0,0
52685	53	RIO	San Bernardo	0	0	0	0	0	0	0	0	0	0	0,0	0,0	0,0	0,0	0,0	0,0	0,0	0,0	0,0	0,0
52687	54	JUA	San Lorenzo	1	0	0	1	0	1	0	0	0	0	9,7	0,0	0,0	9,6	0,0	9,9	0,0	0,0	0,0	0,0
52693	55	RIO	San Pablo	1	0	0	1	0	1	0	1	1	0	12,7	0,0	0,0	12,4	0,0	12,4	0,0	12,8	13,2	0,0
52683	56	OCC	Sandoná	0	0	0	0	0	1	1	0	0	0	0,0	0,0	0,0	0,0	0,0	7,6	7,9	0,0	0,0	0,0
52696	57	SAN	Santa Bárbara	0	0	0	0	0	0	0	0	0	0	0,0	0,0	0,0	0,0	0,0	0,0	0,0	0,0	0,0	0,0
52699	58	ABA	Sanfacruz	0	0	0	0	0	0	1	0	0	0	0,0	0,0	0,0	0,0	0,0	0,0	18,4	0,0	0,0	0,0
52720	59	SAB	Sapuyes	0	0	0	0	1	0	0	1	0	0	0,0	0,0	0,0	0,0	24,6	0,0	0,0	26,1	0,0	0,0
52786	60	COR	Taminango	0	0	0	0	0	0	0	0	0	0	0,0	0,0	0,0	0,0	0,0	0,0	0,0	0,0	0,0	0,0
52788	61	CEN	Tangua	0	0	1	0	0	0	0	0	0	0	0,0	0,0	15,6	0,0	0,0	0,0	0,0	0,0	0,0	0,0
52835	62	PAS	Turnaco	0	2	2	0	3	2	1	1	3	1	0,0	2,4	2,3	0,0	3,4	2,1	1,0	0,9	2,5	0,8
52838	63	SAB	Túquerres	0	1	0	1	0	2	0	3	2	0	0,0	4,6	0,0	4,5	0,0	8,9	0,0	13,6	9,1	0,0
52885	64	CEN	Yacuanquer	0	0	0	0	0	0	0	0	1	0	0,0	0,0	0,0	0,0	0,0	0,0	0,0	0,0	0,0	18,6
			Sin informacion	0	0	0	0	0	0	0	0	0	0										
			TOTAL DEPARTAMENTO	15	16	16	17	18	23	20	23	27	7	1,9	2,0	2,0	2,2	2,3	2,9	2,5	2,9	3,4	0,9



**COMPARATIVO CASOS Y TASA DE MUERTES EN HOMBRES POR TUMOR MALIGNO DE LA TRAQUEA, BRONQUIOS Y PULMON
AÑO 2009 A 2018 (Último dato oficial)**

Fuente: DANE - Estadísticas Vitales, Subdirección de Salud Pública, Oficina de Epidemiología, IDSN

Código DANE	#	Región	Municipios	TOTAL DEFUNCIONES EN HOMBRES POR TUMOR MALIGNO DE LA TRÁQUEA, BRONQUIOS Y PULMÓN									TASA MORTALIDAD EN HOMBRES POR TUMOR MALIGNO DE LA TRÁQUEA, BRONQUIOS Y PULMÓN POR CADA 100.000 HOMBRES										
				2009	2010	2011	2012	2013	2014	2015	2016	2017	2018	2009	2010	2011	2012	2013	2014	2015	2016	2017	2018
52001	1	CEN	Pasto	13	16	11	14	14	14	18	11	13	2	7,0	8,6	5,8	7,3	7,3	7,4	9,6	5,9	7,0	1,1
52019	2	RIO	Albán	0	1	0	2	0	0	1	1	0	0	0,0	9,4	0,0	21,9	0,0	0,0	14,4	17,2	0,0	0,0
52022	3	EXP	Aldana	0	1	2	0	0	0	0	0	0	0	0,0	29,1	57,2	0,0	0,0	0,0	0,0	0,0	0,0	0,0
52036	4	OCC	Ancuyá	0	0	0	0	0	0	1	0	0	0	0,0	0,0	0,0	0,0	0,0	0,0	20,8	0,0	0,0	0,0
52051	5	JUA	Arboleda	0	1	0	0	0	1	0	0	0	0	0,0	23,6	0,0	0,0	0,0	23,3	0,0	0,0	0,0	0,0
52079	6	TEL	Barbacoas	0	0	0	1	0	1	0	1	0	0	0,0	0,0	0,0	5,9	0,0	5,0	0,0	3,9	0,0	0,0
52083	7	RIO	Belén	0	0	0	0	0	0	2	3	0	0	0,0	0,0	0,0	0,0	0,0	0,0	64,8	97,7	0,0	0,0
52110	8	JUA	Buesaco	0	0	1	1	0	0	0	0	2	0	0,0	0,0	8,6	8,4	0,0	0,0	0,0	0,0	17,0	0,0
52694	9	JUA	Cartago	0	0	1	0	0	0	0	0	0	0	0,0	0,0	29,3	0,0	0,0	0,0	0,0	0,0	0,0	0,0
52240	10	CEN	Chachagüí	0	0	0	0	0	0	0	0	1	0	0,0	0,0	0,0	0,0	0,0	0,0	0,0	0,0	13,1	0,0
52203	11	RIO	Colón Genova	1	1	0	0	1	0	0	0	0	0	18,7	18,6	0,0	0,0	18,3	0,0	0,0	0,0	0,0	0,0
52207	12	OCC	Consaca	0	0	0	0	1	0	1	0	0	0	0,0	0,0	0,0	0,0	14,8	0,0	14,8	0,0	0,0	0,0
52210	13	EXP	Contadero	1	0	0	0	0	0	0	0	0	0	26,3	0,0	0,0	0,0	0,0	0,0	0,0	0,0	0,0	0,0
52215	14	EXP	Córdoba	1	0	0	0	0	0	2	0	0	0	14,1	0,0	0,0	0,0	0,0	0,0	26,4	0,0	0,0	0,0
52224	15	EXP	Cuaspué	0	0	2	0	0	1	0	0	0	0	0,0	0,0	44,6	0,0	0,0	21,7	0,0	0,0	0,0	0,0
52227	16	EXP	Cumbal	0	0	0	0	1	0	1	0	1	0	0,0	0,0	0,0	0,0	6,7	0,0	6,0	0,0	5,6	0,0
52233	17	COR	Cumbitara	1	1	0	1	0	0	0	0	0	1	29,8	29,3	0,0	28,4	0,0	0,0	0,0	0,0	0,0	33,1
52250	18	SAN	El Charco	2	0	0	0	0	0	1	0	0	0	14,2	0,0	0,0	0,0	0,0	0,0	8,2	0,0	0,0	0,0
52254	19	GUA	El Peñol	0	0	0	0	0	1	1	0	0	0	0,0	0,0	0,0	0,0	0,0	26,2	26,5	0,0	0,0	0,0
52256	20	COR	El Rosario	0	0	0	1	0	0	0	0	0	0	0,0	0,0	0,0	15,5	0,0	0,0	0,0	0,0	0,0	0,0
52258	21	RIO	El Tablón de Gómez	0	0	0	0	0	1	1	0	0	0	0,0	0,0	0,0	0,0	0,0	12,5	13,1	0,0	0,0	0,0
52260	22	GUA	El Tambo	1	3	0	0	1	0	1	0	0	0	13,6	40,6	0,0	0,0	13,2	0,0	13,3	0,0	0,0	0,0
52520	23	PAS	Francisco Pizarro	0	0	0	0	1	0	0	0	0	0	0,0	0,0	0,0	0,0	13,7	0,0	0,0	0,0	0,0	0,0
52287	24	EXP	Funes	0	0	0	0	0	0	0	0	0	0	0,0	0,0	0,0	0,0	0,0	0,0	0,0	0,0	0,0	0,0
52317	25	EXP	Guachucal	0	0	0	1	1	0	0	1	0	0	0,0	0,0	0,0	10,6	10,5	0,0	0,0	10,6	0,0	0,0
52320	26	SAB	Guaitarilla	1	0	0	0	0	0	0	0	0	0	13,6	0,0	0,0	0,0	0,0	0,0	0,0	0,0	0,0	0,0
52323	27	EXP	Gualmatán	0	0	0	0	0	0	0	0	0	0	0,0	0,0	0,0	0,0	0,0	0,0	0,0	0,0	0,0	0,0
52352	28	EXP	Iles	0	0	0	0	0	0	0	1	0	1	0,0	0,0	0,0	0,0	0,0	0,0	0,0	26,6	0,0	26,9
52354	29	SAB	Imués	0	0	0	0	0	0	0	2	0	0	0,0	0,0	0,0	0,0	0,0	0,0	50,8	0,0	0,0	0,0
52356	30	EXP	Ipiales	1	2	0	4	0	2	2	3	4	0	1,8	3,7	0,0	7,1	0,0	3,5	3,6	5,4	7,2	0,0
52378	31	RIO	La Cruz	0	2	1	1	2	1	0	0	1	0	0,0	21,1	10,5	10,5	21,1	10,6	0,0	0,0	10,9	0,0
52381	32	CEN	La Florida	0	0	0	0	0	0	1	1	0	0	0,0	0,0	0,0	0,0	0,0	0,0	17,1	18,4	0,0	0,0
52385	33	GUA	La Llanada	0	0	0	0	0	0	0	0	0	0	0,0	0,0	0,0	0,0	0,0	0,0	0,0	0,0	0,0	0,0
52390	34	SAN	La Tola	0	0	0	0	0	0	0	0	0	0	0,0	0,0	0,0	0,0	0,0	0,0	0,0	0,0	0,0	0,0
52399	35	JUA	La Unión	4	2	0	0	1	2	0	1	1	1	25,2	12,5	0,0	0,0	6,2	12,5	0,0	6,3	6,4	6,3
52405	36	COR	Leiva	0	0	0	0	0	0	1	0	0	0	0,0	0,0	0,0	0,0	0,0	0,0	16,8	0,0	0,0	0,0
52411	37	OCC	Linares	2	0	0	1	0	0	0	0	2	0	31,6	0,0	0,0	15,5	0,0	0,0	0,0	0,0	37,8	0,0
52418	38	GUA	Los Andes	0	0	0	0	0	2	0	0	0	0	0,0	0,0	0,0	0,0	0,0	27,9	0,0	0,0	0,0	0,0
52427	39	TEL	Magüi Payan	0	0	0	1	0	0	0	0	0	0	0,0	0,0	0,0	12,5	0,0	0,0	0,0	0,0	0,0	0,0
52435	40	PIE	Mallama	0	0	0	1	0	0	1	0	0	0	0,0	0,0	0,0	22,3	0,0	0,0	22,2	0,0	0,0	0,0
52473	41	SAN	Mosquera	0	0	0	0	0	0	1	0	0	0	0,0	0,0	0,0	0,0	0,0	0,0	18,4	0,0	0,0	0,0
52480	42	CEN	Nariño	0	0	0	1	0	0	0	1	0	0	0,0	0,0	0,0	43,1	0,0	0,0	0,0	46,2	0,0	0,0
52490	43	SAN	Olaya Herrera	1	0	0	0	0	1	0	1	0	0	6,7	0,0	0,0	0,0	0,0	7,3	0,0	7,8	0,0	0,0
52506	44	SAB	Ospina	1	0	0	0	1	0	1	0	0	0	22,6	0,0	0,0	0,0	22,6	0,0	24,7	0,0	0,0	0,0
52540	45	COR	Policarpa	0	0	0	0	0	0	1	0	0	0	0,0	0,0	0,0	0,0	0,0	0,0	18,6	0,0	0,0	0,0
52560	46	EXP	Potosí	0	0	0	0	0	0	0	0	1	0	0,0	0,0	0,0	0,0	0,0	0,0	0,0	0,0	18,6	0,0
52565	47	ABA	Providencia	0	0	0	0	0	0	0	0	0	0	0,0	0,0	0,0	0,0	0,0	0,0	0,0	0,0	0,0	0,0
52573	48	EXP	Puerres	0	0	0	0	1	0	0	0	1	0	0,0	0,0	0,0	0,0	20,4	0,0	0,0	0,0	23,1	0,0
52585	49	EXP	Pupiales	1	1	0	0	1	0	1	0	0	1	10,4	10,3	0,0	0,0	9,7	0,0	10,3	0,0	0,0	11,7
52612	50	PIE	Ricaurte	0	1	0	0	0	0	1	1	0	0	0,0	12,0	0,0	0,0	0,0	0,0	11,1	10,8	0,0	0,0
52621	51	TEL	Roberto Payán	1	0	0	0	1	0	0	0	0	1	19,8	0,0	0,0	0,0	16,5	0,0	0,0	0,0	0,0	15,7
52678	52	ABA	Samaniego	1	2	0	0	1	1	0	1	0	0	3,7	7,5	0,0	0,0	4,3	4,4	0,0	5,5	0,0	0,0
52685	53	RIO	San Bernardo	0	0	0	0	0	0	0	1	0	0	0,0	0,0	0,0	0,0	0,0	0,0	21,2	0,0	0,0	0,0
52687	54	JUA	San Lorenzo	0	1	0	0	0	0	0	0	0	1	0,0	9,6	0,0	0,0	0,0	0,0	0,0	0,0	0,0	10,6
52693	55	RIO	San Pablo	0	1	0	1	1	0	0	1	0	0	0,0	12,6	0,0	12,4	12,3	0,0	0,0	12,8	0,0	0,0
52683	56	OCC	Sandoná	2	1	0	1	1	1	2	2	1	0	15,0	7,5	0,0	7,5	7,6	15,7	16,8	9,1	0,0	0,0
52696	57	SAN	Santa Bárbara	0	0	0	1	0	0	0	0	0	0	0,0	0,0	0,0	14,6	0,0	0,0	0,0	0,0	0,0	0,0
52699	58	ABA	Santacruz	0	0	0	0	0	0	0	0	0	0	0,0	0,0	0,0	0,0	0,0	0,0	0,0	0,0	0,0	0,0
52720	59	SAB	Sapuyes	0	0	1	0	0	2	0	1	0	0	0,0	0,0	25,3	0,0	0,0	49,3	0,0	26,1	0,0	0,0
52786	60	COR	Taminango	1	0	0	0	1	0	0	0	1	2	11,7	0,0	0,0	0,0	11,2	0,0	0,0	0,0	11,3	22,5
52788	61	CEN	Tangua	1	0	0	0	1	0	0	0	0	0	16,1	0,0	0,0	0,0	15,2	0,0	0,0	0,0	0,0	0,0
52835	62	PAS	Tumaco	10	8	4	10	11	10	7	9	6	1	11,9	9,5	4,7	11,5	12,3	10,6	6,7	7,8	4,9	0,8
52838	63	SAB	Túquerres	3	1	2	0	2	3	3	1	1	0	13,9	4,6	9,1	0,0	8,9	13,3	13,5	4,5	4,6	0,0
52885	64	CEN	Yacuanquer	0	0	2	0	1	0	1	0	0	0	0,0	0,0	39,8	0,0	18,9	0,0	18,7	0,0	0,0	0,0
			Sin informacion	0	0	0	0	0	0	0	0	0	3										
TOTAL DEPARTAMENTO				50	46	27	43	46	44	51	43	39	14	6,4	5,9	3,4	5,4	5,8	5,5	6,4	5,4	4,	



**COMPARATIVO CASOS Y TASA DE MUERTES EN HOMBRES POR TUMOR MALIGNO DE LOS ORGANOS RESPIRATORIOS E INTRATORÁCIOS, EXCEPTO TRÁQUEA, BRONQUIOS Y PULMÓN
AÑO 2009 A 2018 (Último dato oficial)**

Fuente: DANE - Estadísticas Vitales, Subdirección de Salud Pública, Oficina de Epidemiología, IDSn

Código DANE	#	Región	Municipios	TOTAL DEFUNCIONES EN HOMBRES POR TUMOR MALIGNO DE LOS ORGANOS RESPIRATORIOS E INTRATORÁCIOS, EXCEPTO TRÁQUEA, BRONQUIOS Y PULMÓN									TASA MORTALIDAD EN HOMBRES POR TUMOR MALIGNO DE LOS ORGANOS RESPIRATORIOS E INTRATORÁCIOS, EXCEPTO TRÁQUEA, BRONQUIOS Y PULMÓN POR CADA 100.000 HOMBRES										
				2009	2010	2011	2012	2013	2014	2015	2016	2017	2018	2009	2010	2011	2012	2013	2014	2015	2016	2017	2018
				52001	1	CEN	Pasto	0	0	2	1	1	0	4	1	2	0	0,0	0,0	1,1	0,5	0,5	0,0
52019	2	RIO	Albán	0	0	0	0	0	0	0	0	0	0	0,0	0,0	0,0	0,0	0,0	0,0	0,0	0,0	0,0	0,0
52022	3	EXP	Aldana	0	1	0	0	0	0	0	0	0	0	0,0	29,1	0,0	0,0	0,0	0,0	0,0	0,0	0,0	0,0
52036	4	OCC	Ancuyá	0	0	0	0	0	0	0	0	0	0	0,0	0,0	0,0	0,0	0,0	0,0	0,0	0,0	0,0	0,0
52051	5	JUA	Arboleda	0	0	0	0	0	0	0	0	0	0	0,0	0,0	0,0	0,0	0,0	0,0	0,0	0,0	0,0	0,0
52079	6	TEL	Barbacoas	0	0	0	0	0	1	0	0	1	0	0,0	0,0	0,0	0,0	0,0	5,0	0,0	0,0	3,6	0,0
52083	7	RIO	Belén	0	0	0	0	0	0	0	0	0	0	0,0	0,0	0,0	0,0	0,0	0,0	0,0	0,0	0,0	0,0
52110	8	JUA	Buesaco	0	0	0	0	0	0	1	0	0	0	0,0	0,0	0,0	0,0	0,0	0,0	8,4	0,0	0,0	0,0
52694	9	JUA	Cartago	0	0	0	0	0	0	0	0	0	0	0,0	0,0	0,0	0,0	0,0	0,0	0,0	0,0	0,0	0,0
52240	10	CEN	Chachagüí	0	0	0	0	1	0	0	0	0	0	0,0	0,0	0,0	0,0	13,0	0,0	0,0	0,0	0,0	0,0
52203	11	RIO	Colón Genova	0	0	0	0	0	0	0	0	0	0	0,0	0,0	0,0	0,0	0,0	0,0	0,0	0,0	0,0	0,0
52207	12	OCC	Consaca	0	0	0	0	0	0	0	0	0	0	0,0	0,0	0,0	0,0	0,0	0,0	0,0	0,0	0,0	0,0
52210	13	EXP	Contadero	0	0	0	0	0	0	0	0	0	0	0,0	0,0	0,0	0,0	0,0	0,0	0,0	0,0	0,0	0,0
52215	14	EXP	Córdoba	0	0	0	0	0	0	0	0	0	0	0,0	0,0	0,0	0,0	0,0	0,0	0,0	0,0	0,0	0,0
52224	15	EXP	Cuaspué	0	0	0	0	0	0	0	0	0	0	0,0	0,0	0,0	0,0	0,0	0,0	0,0	0,0	0,0	0,0
52227	16	EXP	Cumbal	0	1	0	0	0	0	1	0	0	0	0,0	7,9	0,0	0,0	0,0	0,0	6,0	0,0	0,0	0,0
52233	17	COR	Cumbitara	0	0	0	0	0	0	0	0	0	0	0,0	0,0	0,0	0,0	0,0	0,0	0,0	0,0	0,0	0,0
52250	18	SAN	El Charco	0	0	0	0	0	0	0	0	0	0	0,0	0,0	0,0	0,0	0,0	0,0	0,0	0,0	0,0	0,0
52254	19	GUA	El Peñol	0	0	0	0	0	0	1	0	0	0	0,0	0,0	0,0	0,0	0,0	0,0	26,5	0,0	0,0	0,0
52256	20	COR	El Rosario	0	0	0	0	0	1	0	0	0	0	0,0	0,0	0,0	0,0	0,0	15,9	0,0	0,0	0,0	0,0
52258	21	RIO	El Tablón de Gómez	0	0	0	0	0	0	0	0	0	0	0,0	0,0	0,0	0,0	0,0	0,0	0,0	0,0	0,0	0,0
52260	22	GUA	El Tambo	0	0	0	1	0	0	0	0	0	0	0,0	0,0	0,0	13,3	0,0	0,0	0,0	0,0	0,0	0,0
52520	23	PAS	Francisco Pizarro	0	0	0	0	0	0	0	0	0	0	0,0	0,0	0,0	0,0	0,0	0,0	0,0	0,0	0,0	0,0
52287	24	EXP	Funes	0	0	0	0	0	0	0	0	0	0	0,0	0,0	0,0	0,0	0,0	0,0	0,0	0,0	0,0	0,0
52317	25	EXP	Guachucal	0	0	0	1	0	0	0	0	0	0	0,0	0,0	0,0	10,6	0,0	0,0	0,0	0,0	0,0	0,0
52320	26	SAB	Guaitarilla	1	0	0	0	0	0	0	0	0	0	13,6	0,0	0,0	0,0	0,0	0,0	0,0	0,0	0,0	0,0
52323	27	EXP	Gualmatán	0	1	0	0	0	0	0	0	0	0	0,0	35,0	0,0	0,0	0,0	0,0	0,0	0,0	0,0	0,0
52352	28	EXP	Iles	0	0	0	0	0	0	0	0	0	0	0,0	0,0	0,0	0,0	0,0	0,0	0,0	0,0	0,0	0,0
52354	29	SAB	Imués	0	0	0	0	0	0	0	0	0	0	0,0	0,0	0,0	0,0	0,0	0,0	0,0	0,0	0,0	0,0
52356	30	EXP	Ipiales	0	0	0	0	1	0	0	2	1	0	0,0	0,0	0,0	0,0	1,8	0,0	0,0	3,6	1,8	0,0
52378	31	RIO	La Cruz	0	0	0	0	0	0	0	0	0	0	0,0	0,0	0,0	0,0	0,0	0,0	0,0	0,0	0,0	0,0
52381	32	CEN	La Florida	0	0	0	0	0	0	0	0	0	0	0,0	0,0	0,0	0,0	0,0	0,0	0,0	0,0	0,0	0,0
52385	33	GUA	La Llanada	0	0	0	0	0	0	0	0	0	0	0,0	0,0	0,0	0,0	0,0	0,0	0,0	0,0	0,0	0,0
52390	34	SAN	La Tola	0	0	0	0	0	0	0	0	0	0	0,0	0,0	0,0	0,0	0,0	0,0	0,0	0,0	0,0	0,0
52399	35	JUA	La Unión	0	2	0	0	0	0	0	0	0	0	0,0	12,5	0,0	0,0	0,0	0,0	0,0	0,0	0,0	0,0
52405	36	COR	Leiva	0	0	0	0	0	0	0	0	0	0	0,0	0,0	0,0	0,0	0,0	0,0	0,0	0,0	0,0	0,0
52411	37	OCC	Linares	0	0	0	0	0	0	0	0	0	0	0,0	0,0	0,0	0,0	0,0	0,0	0,0	0,0	0,0	0,0
52418	38	GUA	Los Andes	0	0	0	0	0	0	0	0	0	0	0,0	0,0	0,0	0,0	0,0	0,0	0,0	0,0	0,0	0,0
52427	39	TEL	Magüi Payán	0	0	0	0	0	0	0	0	0	0	0,0	0,0	0,0	0,0	0,0	0,0	0,0	0,0	0,0	0,0
52435	40	PIE	Mallama	0	0	0	0	0	0	0	0	0	0	0,0	0,0	0,0	0,0	0,0	0,0	0,0	0,0	0,0	0,0
52473	41	SAN	Mosquera	0	0	0	0	0	0	0	0	0	0	0,0	0,0	0,0	0,0	0,0	0,0	0,0	0,0	0,0	0,0
52480	42	CEN	Nariño	0	0	0	0	0	0	0	0	0	0	0,0	0,0	0,0	0,0	0,0	0,0	0,0	0,0	0,0	0,0
52490	43	SAN	Olaya Herrera	0	0	0	0	0	0	0	0	0	0	0,0	0,0	0,0	0,0	0,0	0,0	0,0	0,0	0,0	0,0
52506	44	SAB	Ospina	0	0	0	0	0	0	0	0	0	0	0,0	0,0	0,0	0,0	0,0	0,0	0,0	0,0	0,0	0,0
52540	45	COR	Policarpa	0	0	0	0	0	0	0	0	0	0	0,0	0,0	0,0	0,0	0,0	0,0	0,0	0,0	0,0	0,0
52560	46	EXP	Potosí	0	0	0	0	0	0	0	0	0	0	0,0	0,0	0,0	0,0	0,0	0,0	0,0	0,0	0,0	0,0
52565	47	ABA	Providencia	0	0	0	0	0	0	0	0	0	0	0,0	0,0	0,0	0,0	0,0	0,0	0,0	0,0	0,0	0,0
52573	48	EXP	Puerres	0	0	0	0	0	0	0	0	0	0	0,0	0,0	0,0	0,0	0,0	0,0	0,0	0,0	0,0	0,0
52585	49	EXP	Pupiales	0	0	0	0	0	0	0	0	0	0	0,0	0,0	0,0	0,0	0,0	0,0	0,0	0,0	0,0	0,0
52612	50	PIE	Ricaurte	0	0	0	0	0	0	0	0	0	0	0,0	0,0	0,0	0,0	0,0	0,0	0,0	0,0	0,0	0,0
52621	51	TEL	Roberto Payán	0	0	0	0	0	0	0	0	0	0	0,0	0,0	0,0	0,0	0,0	0,0	0,0	0,0	0,0	0,0
52678	52	ABA	Samaniego	0	0	0	0	0	0	0	0	0	0	0,0	0,0	0,0	0,0	0,0	0,0	0,0	0,0	0,0	0,0
52685	53	RIO	San Bernardo	0	0	0	1	0	0	0	0	0	0	0,0	0,0	0,0	15,8	0,0	0,0	0,0	0,0	0,0	0,0
52687	54	JUA	San Lorenzo	0	0	0	0	0	0	0	0	0	0	0,0	0,0	0,0	0,0	0,0	0,0	0,0	0,0	0,0	0,0
52693	55	RIO	San Pablo	0	0	0	0	0	0	0	0	0	0	0,0	0,0	0,0	0,0	0,0	0,0	0,0	0,0	0,0	0,0
52683	56	OCC	Sandoná	0	0	0	0	0	0	0	0	0	0	0,0	0,0	0,0	0,0	0,0	0,0	0,0	0,0	0,0	0,0
52696	57	SAN	Santa Bárbara	0	0	0	0	0	0	0	0	0	0	0,0	0,0	0,0	0,0	0,0	0,0	0,0	0,0	0,0	0,0
52699	58	ABA	Santacruz	0	0	0	0	0	0	0	0	0	0	0,0	0,0	0,0	0,0	0,0	0,0	0,0	0,0	0,0	0,0
52720	59	SAB	Şapuyes	0	0	0	0	0	0	0	0	0	0	0,0	0,0	0,0	0,0	0,0	0,0	0,0	0,0	0,0	0,0
52786	60	COR	Taminango	0	0	0	0	0	0	0	0	0	0	0,0	0,0	0,0	0,0	0,0	0,0	0,0	0,0	0,0	0,0
52788	61	CEN	Tangua	0	0	0	0	0	0	0	0	0	0	0,0	0,0	0,0	0,0	0,0	0,0	0,0	0,0	0,0	0,0
52835	62	PAS	Tumaco	0	1	0	0	1	1	0	0	1	0	0,0	1,2	0,0	0,0	1,1	1,1	0,0	0,0	0,8	0,0
52838	63	SAB	Túquerres	0	0	0	0	0	0	0	0	0	0	0,0	0,0	0,0	0,0	0,0	0,0	0,0	0,0	0,0	0,0
52885	64	CEN	Yacuanquer	0	0	0	0	0	0	0	0	0	0	0,0	0,0	0,0	0,0	0,0	0,0	0,0	0,0	0,0	0,0
			Sin informacion	0	0	0	0	0	0	0	0	0	0										
			TOTAL DEPARTAMENTO	1	6	2	4	4	3	7	3												



**COMPARATIVO CASOS Y TASA DE MUERTES EN HOMBRES POR TUMOR MALIGNO DE PROSTATAS
AÑO 2009 A 2018 (Último dato oficial)**

Fuente: DANE - Estadísticas Vitales, Subdirección de Salud Pública, Oficina de Epidemiología, IDSN

Código DANE	#	Región	Municipios	TOTAL DEFUNCIONES EN HOMBRES POR TUMOR MALIGNO DE PROSTATAS										TASA MORTALIDAD EN HOMBRES POR TUMOR MALIGNO DE PROSTATAS POR CADA 100.000 HOMBRES									
				2009	2010	2011	2012	2013	2014	2015	2016	2017	2018	2009	2010	2011	2012	2013	2014	2015	2016	2017	2018
52001	1	CEN	Pasto	19	26	17	16	19	24	27	27	23	19	10,2	13,9	9,0	8,4	10,0	12,7	14,3	14,5	12,4	10,2
52019	2	RIO	Albán	1	0	1	0	1	0	1	0	0	0	9,4	0,0	9,9	0,0	11,6	0,0	14,4	0,0	0,0	0,0
52022	3	EXP	Aldana	1	0	0	0	1	0	2	0	0	0	29,3	0,0	0,0	0,0	28,0	0,0	56,2	0,0	0,0	0,0
52036	4	OCC	Ancuyá	0	0	1	0	0	2	0	1	1	0	0,0	0,0	20,9	0,0	0,0	40,9	0,0	21,4	22,0	0,0
52051	5	JUA	Arboleda	1	0	0	0	0	1	0	0	1	1	23,8	0,0	0,0	0,0	0,0	23,3	0,0	0,0	23,7	23,5
52079	6	TEL	Barbacoas	0	1	0	2	0	2	1	1	0	0	0,0	6,2	0,0	11,7	0,0	10,1	4,4	3,9	0,0	0,0
52083	7	RIO	Belén	1	1	1	0	0	0	0	0	1	0	33,3	32,9	32,8	0,0	0,0	0,0	0,0	0,0	32,6	0,0
52110	8	JUA	Buesaco	0	0	0	1	1	0	2	2	1	1	0,0	0,0	0,0	8,4	8,3	0,0	16,7	16,9	8,5	8,4
52694	9	JUA	Cartago	1	0	1	0	0	1	0	1	0	0	29,9	0,0	29,3	0,0	0,0	28,9	0,0	29,2	0,0	0,0
52240	10	CEN	Chachagüí	1	0	0	1	0	2	0	2	1	0	13,3	0,0	0,0	13,0	0,0	26,0	0,0	26,2	13,1	0,0
52203	11	RIO	Colón Genova	0	0	0	0	0	1	1	0	1	2	0,0	0,0	0,0	0,0	0,0	18,7	19,6	0,0	22,3	46,1
52207	12	OCC	Consaca	0	3	0	0	0	1	3	4	0	1	0,0	46,6	0,0	0,0	0,0	14,7	44,4	59,3	0,0	14,7
52210	13	EXP	Contadero	0	1	2	0	0	1	0	0	2	1	0,0	26,2	52,8	0,0	0,0	27,6	0,0	0,0	56,0	27,9
52215	14	EXP	Córdoba	0	1	0	0	0	0	0	0	0	0	0,0	13,9	0,0	0,0	0,0	0,0	0,0	0,0	0,0	0,0
52224	15	EXP	Cuaspuñ	0	1	1	0	0	0	0	1	0	0	0,0	22,8	22,3	0,0	0,0	0,0	0,0	22,2	0,0	0,0
52227	16	EXP	Cumbal	1	0	1	1	1	1	4	4	2	4	8,2	0,0	7,6	7,1	6,7	6,3	24,1	23,1	11,3	22,3
52233	17	COR	Cumbitara	0	1	0	0	0	0	1	1	0	1	0,0	29,3	0,0	0,0	0,0	0,0	29,1	30,4	0,0	33,1
52250	18	SAN	El Charco	0	0	0	1	0	0	0	0	0	1	0,0	0,0	0,0	7,0	0,0	0,0	0,0	0,0	0,0	8,8
52254	19	GUA	El Peñol	0	0	0	0	0	0	1	0	1	1	0,0	0,0	0,0	0,0	0,0	0,0	26,5	0,0	26,9	26,7
52256	20	COR	El Rosario	0	1	0	0	1	0	0	0	0	0	0,0	13,9	0,0	0,0	15,9	0,0	0,0	0,0	0,0	0,0
52258	21	RIO	El Tablón de Gómez	0	0	0	0	0	0	0	1	0	2	0,0	0,0	0,0	0,0	0,0	0,0	0,0	13,5	0,0	27,6
52260	22	GUA	El Tambo	1	3	1	1	0	1	0	1	0	5	13,6	40,6	13,4	13,3	0,0	13,2	0,0	13,6	0,0	70,8
52520	23	PAS	Francisco Pizarro	0	0	0	1	2	0	0	1	0	0	0,0	0,0	0,0	13,7	27,4	0,0	0,0	13,9	0,0	0,0
52287	24	EXP	Funes	2	0	3	0	1	1	1	1	0	0	54,2	0,0	80,3	0,0	26,3	25,9	25,8	26,6	0,0	0,0
52317	25	EXP	Guachucal	1	0	1	0	1	0	0	1	1	2	10,9	0,0	10,7	0,0	10,5	0,0	0,0	10,6	10,7	21,4
52320	26	SAB	Guaitarilla	0	0	0	0	1	0	0	0	1	1	0,0	0,0	0,0	0,0	13,2	0,0	0,0	0,0	16,8	17,3
52323	27	EXP	Gualmatán	1	1	0	0	0	0	0	0	0	0	35,2	35,0	0,0	0,0	0,0	0,0	0,0	0,0	0,0	0,0
52352	28	EXP	Iles	0	0	0	0	1	0	0	0	0	1	0,0	0,0	0,0	0,0	24,2	0,0	0,0	0,0	0,0	26,9
52354	29	SAB	Imués	1	1	1	0	1	1	1	1	0	1	24,0	23,7	23,7	0,0	23,7	23,8	24,4	25,4	0,0	27,2
52356	30	EXP	Ipiates	4	2	2	3	7	7	7	6	9	7	7,4	3,7	3,6	5,4	12,4	12,4	12,5	10,7	16,1	12,5
52378	31	RIO	La Cruz	1	0	1	2	0	0	0	1	2	0	10,6	0,0	10,5	21,1	0,0	0,0	0,0	10,8	21,8	0,0
52381	32	CEN	La Florida	1	0	1	0	0	0	0	0	1	0	16,8	0,0	16,3	0,0	0,0	0,0	0,0	0,0	19,5	0,0
52385	33	GUA	La Llanada	0	0	0	0	0	0	0	1	0	0	0,0	0,0	0,0	0,0	0,0	0,0	0,0	31,8	0,0	0,0
52390	34	SAN	La Tola	0	0	0	0	0	0	0	0	0	0	0,0	0,0	0,0	0,0	0,0	0,0	0,0	0,0	0,0	0,0
52399	35	JUA	La Unión	2	2	1	1	1	1	1	1	2	2	12,6	12,5	6,2	6,2	6,2	6,2	6,3	6,3	12,7	12,7
52405	36	COR	Leiva	0	1	0	0	0	0	0	0	0	0	0,0	15,6	0,0	0,0	0,0	0,0	0,0	0,0	0,0	0,0
52411	37	OCC	Linares	0	3	0	0	2	0	2	1	1	0	0,0	47,0	0,0	0,0	31,0	0,0	33,2	17,9	18,9	0,0
52418	38	GUA	Los Andes	0	0	0	0	0	1	3	0	1	1	0,0	0,0	0,0	0,0	0,0	14,0	46,9	0,0	20,0	20,8
52427	39	TEL	Magüi Payan	0	0	0	0	0	0	0	0	0	0	0,0	0,0	0,0	0,0	0,0	0,0	0,0	0,0	0,0	0,0
52435	40	PIE	Mallama	1	0	1	2	0	0	1	2	0	0	22,9	0,0	22,4	44,5	0,0	0,0	22,2	44,7	0,0	0,0
52473	41	SAN	Mosquera	1	1	0	0	0	0	1	0	0	0	20,2	20,0	0,0	0,0	0,0	0,0	18,4	0,0	0,0	0,0
52480	42	CEN	Nariño	0	0	1	0	1	0	0	2	0	1	0,0	0,0	42,8	0,0	44,1	0,0	0,0	92,5	0,0	46,2
52490	43	SAN	Olaya Herrera	0	0	0	1	0	0	0	0	1	0	0,0	0,0	0,0	7,1	0,0	0,0	0,0	0,0	7,9	0,0
52506	44	SAB	Ospina	0	1	0	0	0	0	0	1	2	0	0,0	22,5	0,0	0,0	0,0	0,0	0,0	26,6	56,0	0,0
52540	45	COR	Policarpa	0	0	0	0	0	0	2	1	0	0	0,0	0,0	0,0	0,0	0,0	0,0	0,0	38,7	20,0	0,0
52560	46	EXP	Potosí	1	0	1	0	0	0	0	1	0	0	14,2	0,0	13,9	0,0	0,0	0,0	0,0	16,9	0,0	0,0
52565	47	ABA	Providencia	0	0	0	0	0	0	0	0	1	0	0,0	0,0	0,0	0,0	0,0	0,0	0,0	0,0	37,2	0,0
52573	48	EXP	Puerres	1	1	0	0	0	1	2	1	0	0	22,2	21,9	0,0	0,0	0,0	20,3	41,4	21,8	0,0	0,0
52585	49	EXP	Pupiales	0	1	1	0	1	2	0	0	2	4	0,0	10,3	10,1	0,0	9,7	19,8	0,0	0,0	22,9	46,8
52612	50	PIE	Ricaurte	1	0	1	0	0	1	0	0	1	1	12,1	0,0	11,8	0,0	0,0	11,2	0,0	0,0	10,4	10,0
52621	51	TEL	Roberto Payán	0	1	0	0	0	1	0	0	1	0	0,0	19,4	0,0	0,0	0,0	15,9	0,0	0,0	15,8	0,0
52678	52	ABA	Samaniego	1	0	1	1	3	1	2	0	0	4	3,7	0,0	3,9	4,2	12,9	4,4	9,6	0,0	0,0	27,5
52685	53	RIO	San Bernardo	0	1	0	0	0	0	1	0	0	1	0,0	13,4	0,0	0,0	0,0	0,0	20,6	0,0	0,0	21,4
52687	54	JUA	San Lorenzo	1	0	2	0	1	1	1	0	1	0	9,7	0,0	19,2	0,0	9,7	9,9	10,2	0,0	10,6	0,0
52693	55	RIO	San Pablo	2	1	0	1	3	1	1	4	1	2	25,4	12,6	0,0	12,4	37,0	12,4	12,5	51,2	13,2	26,9
52683	56	OCC	Sandoná	1	0	0	1	3	0	0	0	1	2	7,5	0,0	0,0	7,5	22,5	0,0	0,0	0,0	9,1	19,4
52696	57	SAN	Santa Bárbara	0	0	0	0	0	0	0	0	0	0	0,0	0,0	0,0	0,0	0,0	0,0	0,0	0,0	0,0	0,0
52699	58	ABA	Sanfacruz	1	1	0	1	1	0	0	0	1	0	15,2	15,3	0,0	17,8	18,2	0,0	0,0	0,0	18,5	0,0
52720	59	SAB	Sapuyes	0	0	0	0	0	0	0	1	0	0	0,0	0,0	0,0	0,0	0,0	0,0	0,0	26,1	0,0	0,0
52786	60	COR	Taminango	1	1	2	0	2	0	1	0	0	2	11,7	11,6	22,9	0,0	22,5	0,0	11,3	0,0	0,0	22,5
52788	61	CEN	Tangua	0	0	1	0	0	1	0	1	0	3	0,0	0,0	15,6	0,0	0,0	15,1	0,0	15,1	0,0	45,1
52835	62	PAS	Turnaco	6	8	3	15	6	8	10	8	6	8	7,1	9,5	3,5	17,3	6,7	8,5	9,6	7,0	4,9	6,4
52838	63	SAB	Túquerres	0	1	1	2	0	3	4	2	0	1	0,0	4,6	4,5	8,9	0,0	13,3	18,0	9,1	0,0	4,6
52885	64	CEN	Yacuanquer	0	1	0	0	0	3	0	2	1	0	0,0	20,4	0,0	0,0	0,0	56,1	0,0	37,4	18,7	0,0
			Sin informacion	0	0	0	0	0	0	0	0	0	0										
			TOTAL DEPARTAMENTO	58	68	51	54	62	71	82	87	72	83	7,5	8,7	6,5							



**COMPARATIVO CASOS Y TASA DE MUERTES EN HOMBRES POR TUMOR MALIGNO DE OTROS ORGANOS GENITOURINARIOS
AÑO 2009 A 2018 (Ultimo dato oficial)**

Fuente: DANE - Estadísticas Vitales, Subdirección de Salud Pública, Oficina de Epidemiología, IDSN

Código DANE	#	Región	Municipios	TOTAL DEFUNCIONES EN HOMBRES POR TUMOR MALIGNO DE OTROS ÓRGANOS GENITOURINARIOS										TASA MORTALIDAD EN HOMBRES POR TUMOR MALIGNO DE OTROS ÓRGANOS GENITOURINARIOS POR CADA 100.000 HOMBRES									
				2009	2010	2011	2012	2013	2014	2015	2016	2017	2018	2009	2010	2011	2012	2013	2014	2015	2016	2017	2018
52001	1	CEN	Pasto	7	11	7	10	10	6	11	9	12	13	3,8	5,9	3,7	5,2	5,2	3,2	5,8	4,8	6,5	7,0
52019	2	RIO	Albán	0	0	0	0	0	1	0	0	0	0	0,0	0,0	0,0	0,0	0,0	12,5	0,0	0,0	0,0	0,0
52022	3	EXP	Aldana	0	0	0	0	0	0	0	0	1	0	0,0	0,0	0,0	0,0	0,0	0,0	0,0	0,0	28,4	0,0
52036	4	OCC	Ancuyá	0	0	0	0	0	0	0	1	0	0	0,0	0,0	0,0	0,0	0,0	0,0	0,0	21,4	0,0	0,0
52051	5	JUA	Arboleda	0	0	0	0	0	0	0	0	1	0	0,0	0,0	0,0	0,0	0,0	0,0	0,0	0,0	23,7	0,0
52079	6	TEL	Barbacoas	0	0	0	0	1	0	0	0	1	0	0,0	0,0	0,0	0,0	5,6	0,0	0,0	0,0	3,6	0,0
52083	7	RIO	Belén	1	0	1	0	1	0	0	0	1	0	33,3	0,0	32,8	0,0	32,3	0,0	0,0	0,0	32,6	0,0
52110	8	JUA	Buesaco	0	1	0	0	1	2	1	0	0	0	0,0	8,7	0,0	0,0	8,3	16,6	8,4	0,0	0,0	0,0
52694	9	JUA	Cartago	0	0	0	0	0	0	0	0	0	0	0,0	0,0	0,0	0,0	0,0	0,0	0,0	0,0	0,0	0,0
52240	10	CEN	Chachagüí	0	0	0	0	0	0	0	0	0	0	0,0	0,0	0,0	0,0	0,0	0,0	0,0	0,0	0,0	0,0
52203	11	RIO	Colón Genova	0	0	0	0	0	0	0	0	1	0	0,0	0,0	0,0	0,0	0,0	0,0	0,0	0,0	22,3	0,0
52207	12	OCC	Consaca	0	0	0	0	0	1	1	0	0	0	0,0	0,0	0,0	0,0	0,0	14,7	14,8	0,0	0,0	0,0
52210	13	EXP	Contadero	0	0	0	1	0	0	0	1	0	1	0,0	0,0	0,0	27,3	0,0	0,0	0,0	28,0	0,0	27,9
52215	14	EXP	Córdoba	0	0	0	1	0	0	1	0	1	0	0,0	0,0	0,0	13,2	0,0	0,0	13,2	0,0	13,4	0,0
52224	15	EXP	Cuaspuñ	0	0	0	0	0	0	0	1	0	0	0,0	0,0	0,0	0,0	0,0	0,0	0,0	22,2	0,0	0,0
52227	16	EXP	Cumbal	0	1	0	0	0	1	0	0	1	0	0,0	7,9	0,0	0,0	0,0	6,3	0,0	0,0	5,6	0,0
52233	17	COR	Cumbitara	0	0	0	0	0	0	0	0	0	0	0,0	0,0	0,0	0,0	0,0	0,0	0,0	0,0	0,0	0,0
52250	18	SAN	El Charco	0	0	0	0	0	0	0	0	0	0	0,0	0,0	0,0	0,0	0,0	0,0	0,0	0,0	0,0	0,0
52254	19	GUA	El Peñol	0	0	0	0	0	0	0	0	0	0	0,0	0,0	0,0	0,0	0,0	0,0	0,0	0,0	0,0	0,0
52256	20	COR	El Rosario	0	0	0	0	0	0	0	0	0	0	0,0	0,0	0,0	0,0	0,0	0,0	0,0	0,0	0,0	0,0
52258	21	RIO	El Tablón de Gómez	0	0	0	0	0	1	0	0	1	0	0,0	0,0	0,0	0,0	0,0	12,5	0,0	0,0	13,8	0,0
52260	22	GUA	El Tambo	1	0	0	0	1	2	0	0	0	1	13,6	0,0	0,0	0,0	13,2	26,4	0,0	0,0	0,0	14,2
52520	23	PAS	Francisco Pizarro	0	0	1	0	0	0	0	0	0	0	0,0	0,0	13,7	0,0	0,0	0,0	0,0	0,0	0,0	0,0
52287	24	EXP	Funes	0	0	0	1	0	1	0	0	0	0	0,0	0,0	0,0	26,5	0,0	25,9	0,0	0,0	0,0	0,0
52317	25	EXP	Guachucal	0	0	0	0	0	0	0	0	1	0	0,0	0,0	0,0	0,0	0,0	0,0	0,0	0,0	0,0	10,7
52320	26	SAB	Guaitarilla	0	0	0	0	0	0	0	0	1	0	0,0	0,0	0,0	0,0	0,0	0,0	0,0	0,0	16,8	0,0
52323	27	EXP	Gualmatán	0	0	0	1	0	0	0	0	0	0	0,0	0,0	0,0	33,7	0,0	0,0	0,0	0,0	0,0	0,0
52352	28	EXP	Iles	1	0	0	0	0	0	0	1	0	0	23,8	0,0	0,0	0,0	0,0	0,0	0,0	26,6	0,0	0,0
52354	29	SAB	Imués	0	0	0	0	0	1	0	0	0	0	0,0	0,0	0,0	0,0	0,0	23,8	0,0	0,0	0,0	0,0
52356	30	EXP	Ipiales	3	0	0	1	2	3	1	5	2	0	5,5	0,0	0,0	1,8	3,5	5,3	1,8	8,9	3,6	0,0
52378	31	RIO	La Cruz	0	0	0	0	0	0	0	1	0	0	0,0	0,0	0,0	0,0	0,0	0,0	0,0	10,8	0,0	0,0
52381	32	CEN	La Florida	0	0	0	0	0	0	0	1	0	0	0,0	0,0	0,0	0,0	0,0	0,0	0,0	18,4	0,0	0,0
52385	33	GUA	La Llanada	0	0	0	0	0	0	0	0	0	0	0,0	0,0	0,0	0,0	0,0	0,0	0,0	0,0	0,0	0,0
52390	34	SAN	La Tola	0	0	0	0	0	0	0	0	0	0	0,0	0,0	0,0	0,0	0,0	0,0	0,0	0,0	0,0	0,0
52399	35	JUA	La Unión	0	0	2	1	0	0	2	0	0	2	0,0	0,0	12,4	6,2	0,0	0,0	12,6	0,0	0,0	12,7
52405	36	COR	Leiva	0	0	0	0	0	0	0	0	0	0	0,0	0,0	0,0	0,0	0,0	0,0	0,0	0,0	0,0	0,0
52411	37	OCC	Linares	0	0	1	0	0	0	0	0	0	0	0,0	0,0	15,5	0,0	0,0	0,0	0,0	0,0	0,0	0,0
52418	38	GUA	Los Andes	0	0	0	0	0	0	0	1	0	0	0,0	0,0	0,0	0,0	0,0	0,0	0,0	18,0	0,0	0,0
52427	39	TEL	Magüi Payan	0	0	0	0	0	0	0	0	0	0	0,0	0,0	0,0	0,0	0,0	0,0	0,0	0,0	0,0	0,0
52435	40	PIE	Mallama	0	1	0	1	0	0	1	0	0	2	0,0	22,7	0,0	22,3	0,0	0,0	22,2	0,0	0,0	44,7
52473	41	SAN	Mosquera	0	0	0	0	0	0	0	0	0	0	0,0	0,0	0,0	0,0	0,0	0,0	0,0	0,0	0,0	0,0
52480	42	CEN	Nariño	0	0	0	0	0	0	0	0	1	0	0,0	0,0	0,0	0,0	0,0	0,0	0,0	0,0	46,2	0,0
52490	43	SAN	Olaya Herrera	0	0	0	0	0	0	1	0	0	0	0,0	0,0	0,0	0,0	0,0	0,0	7,5	0,0	0,0	0,0
52506	44	SAB	Ospina	0	0	2	0	0	0	0	0	0	0	0,0	0,0	44,7	0,0	0,0	0,0	0,0	0,0	0,0	0,0
52540	45	COR	Policarpa	0	0	0	0	0	0	0	0	0	0	0,0	0,0	0,0	0,0	0,0	0,0	0,0	0,0	0,0	0,0
52560	46	EXP	Potosí	0	0	1	1	0	0	0	0	1	1	0,0	0,0	13,9	13,8	0,0	0,0	0,0	0,0	18,6	19,6
52565	47	ABA	Providencia	0	0	0	0	0	0	0	0	0	0	0,0	0,0	0,0	0,0	0,0	0,0	0,0	0,0	0,0	0,0
52573	48	EXP	Puerres	0	1	0	1	0	0	1	0	0	1	0,0	21,9	0,0	20,8	0,0	0,0	20,7	0,0	0,0	23,8
52585	49	EXP	Pupiales	0	0	0	0	0	0	0	0	0	0	0,0	0,0	0,0	0,0	0,0	0,0	0,0	0,0	0,0	0,0
52612	50	PIE	Ricaurte	0	0	0	0	0	0	0	0	0	2	0,0	0,0	0,0	0,0	0,0	0,0	0,0	0,0	0,0	20,1
52621	51	TEL	Roberto Payán	0	0	0	0	0	0	0	0	0	0	0,0	0,0	0,0	0,0	0,0	0,0	0,0	0,0	0,0	0,0
52678	52	ABA	Samaniego	0	0	0	0	2	0	0	0	0	0	0,0	0,0	0,0	0,0	8,6	0,0	0,0	0,0	0,0	0,0
52685	53	RIO	San Bernardo	0	0	0	0	0	0	0	0	0	0	0,0	0,0	0,0	0,0	0,0	0,0	0,0	0,0	0,0	0,0
52687	54	JUA	San Lorenzo	0	0	0	0	1	0	1	0	0	1	0,0	0,0	0,0	0,0	9,7	0,0	10,2	0,0	0,0	10,6
52693	55	RIO	San Pablo	0	1	0	0	0	0	0	0	1	0	0,0	12,6	0,0	0,0	0,0	0,0	0,0	0,0	13,2	0,0
52683	56	OCC	Sandoná	1	0	0	0	0	2	0	1	1	0	7,5	0,0	0,0	0,0	0,0	15,2	0,0	8,4	9,1	0,0
52696	57	SAN	Santa Bárbara	0	0	0	0	0	0	0	0	0	0	0,0	0,0	0,0	0,0	0,0	0,0	0,0	0,0	0,0	0,0
52699	58	ABA	Sanfacruz	0	0	0	0	0	1	0	0	1	0	0,0	0,0	0,0	0,0	0,0	18,2	0,0	0,0	18,5	0,0
52720	59	SAB	Sapuyes	0	0	0	0	1	0	0	0	0	0	0,0	0,0	0,0	0,0	24,6	0,0	0,0	0,0	0,0	0,0
52786	60	COR	Taminango	0	0	0	0	0	1	0	0	1	1	0,0	0,0	0,0	0,0	0,0	11,2	0,0	0,0	11,3	11,3
52788	61	CEN	Tangua	0	0	0	0	0	0	0	0	0	0	0,0	0,0	0,0	0,0	0,0	0,0	0,0	0,0	0,0	0,0
52835	62	PAS	Turnaco	2	0	2	0	2	2	1	1	1	0	2,4	0,0	2,3	0,0	2,2	2,1	1,0	0,9	0,8	0,0
52838	63	SAB	Túquerres	1	0	0	0	0	0	2	0	0	2	4,6	0,0	0,0	0,0	0,0	0,0	9,0	0,0	0,0	9,1
52885	64	CEN	Yacuanquer	0	1	0	0	0	0	0	1	0	0	0,0	20,4	0,0	0,0	0,0	0,0	0,0	18,7	0,0	0,0
			Sin informacion	0	0	0	0	0	0	0	0	0	0										
			TOTAL DEPARTAMENTO	17	17	17	19	22	25	24	24	30	28	2,2	2,2	2,2	2,4	2,8	3,1	3,0	3,0	3,8	3,5



COMPARATIVO CASOS Y TASA DE MUERTES EN HOMBRES POR TUMOR MALIGNO DEL TEJIDO LINFÁTICO, DE LOS ÓRGANOS HEMATOPOYÉTICOS Y DE TEJIDOS AFINES

AÑO 2009 A 2018 (Último dato oficial)

Fuente: DANE - Estadísticas Vitales, Subdirección de Salud Pública, Oficina de Epidemiología, IDSN

Código DANE	#	Región	Municipios	TOTAL DEFUNCIONES EN HOMBRES POR TUMOR MALIGNO DEL TEJIDO LINFÁTICO, DE LOS ÓRGANOS HEMATOPOYÉTICOS Y DE TEJIDOS AFINES										TASA MORTALIDAD EN HOMBRES POR TUMOR MALIGNO DEL TEJIDO LINFÁTICO, DE LOS ÓRGANOS HEMATOPOYÉTICOS Y DE TEJIDOS AFINES POR CADA 100.000 HOMBRES									
				2009	2010	2011	2012	2013	2014	2015	2016	2017	2018	2009	2010	2011	2012	2013	2014	2015	2016	2017	2018
52001	1	CEN	Pasto	25	14	17	23	17	16	15	24	26	13	13,4	7,5	9,0	12,1	8,9	8,4	8,0	12,9	14,0	7,0
52019	2	RIO	Albán	0	0	0	1	0	0	0	0	0	0	0,0	0,0	0,0	11,0	0,0	0,0	0,0	0,0	0,0	0,0
52022	3	EXP	Aldana	0	0	1	0	0	0	0	0	1	0	0,0	0,0	28,6	0,0	0,0	0,0	0,0	0,0	28,4	0,0
52036	4	OCC	Ancuyá	0	0	1	0	1	0	1	0	0	0	0,0	0,0	20,9	0,0	20,4	0,0	20,8	0,0	0,0	0,0
52051	5	JUA	Arboleda	0	0	1	0	0	0	0	0	0	0	0,0	0,0	23,4	0,0	0,0	0,0	0,0	0,0	0,0	0,0
52079	6	TEL	Barbacoas	0	2	0	0	1	0	0	0	0	2	0,0	12,3	0,0	0,0	5,6	0,0	0,0	0,0	0,0	7,1
52083	7	RIO	Belén	0	0	0	2	0	1	0	0	0	0	0,0	0,0	0,0	64,6	0,0	32,3	0,0	0,0	0,0	0,0
52110	8	JUA	Buesaco	0	1	2	0	0	3	1	0	3	1	0,0	8,7	17,2	0,0	0,0	24,9	8,4	0,0	25,4	8,4
52694	9	JUA	Cartago	0	0	0	0	1	0	2	1	0	0	0,0	0,0	0,0	0,0	28,9	0,0	58,1	29,2	0,0	0,0
52240	10	CEN	Chachagüí	0	0	0	0	2	1	0	1	0	0	0,0	0,0	0,0	0,0	26,0	13,0	0,0	13,1	0,0	0,0
52203	11	RIO	Colón Genova	1	0	0	0	0	0	0	0	0	1	18,7	0,0	0,0	0,0	0,0	0,0	0,0	0,0	0,0	23,1
52207	12	OCC	Consaca	0	0	0	0	0	1	0	0	1	0	0,0	0,0	0,0	0,0	0,0	14,7	0,0	0,0	14,8	0,0
52210	13	EXP	Contadero	0	0	1	1	1	0	0	1	0	0	0,0	0,0	26,4	27,3	27,6	0,0	0,0	28,0	0,0	0,0
52215	14	EXP	Córdoba	0	0	0	0	0	0	0	1	1	0	0,0	0,0	0,0	0,0	0,0	0,0	13,4	13,4	0,0	0,0
52224	15	EXP	Cuaspué	0	0	0	0	0	0	0	1	0	0	0,0	0,0	0,0	0,0	0,0	0,0	22,2	0,0	0,0	0,0
52227	16	EXP	Cumbal	3	1	2	0	2	1	0	0	1	0	24,5	7,9	15,1	0,0	13,4	6,3	0,0	0,0	5,6	0,0
52233	17	COR	Cumbitara	0	1	0	0	0	0	0	1	0	0	0,0	29,3	0,0	0,0	0,0	0,0	30,4	0,0	0,0	0,0
52250	18	SAN	El Charco	0	0	1	0	2	0	0	0	1	0	0,0	0,0	7,0	0,0	14,3	0,0	0,0	8,8	0,0	0,0
52254	19	GUA	El Peñol	0	0	0	1	2	1	0	0	1	0	0,0	0,0	0,0	26,1	52,2	26,2	0,0	0,0	26,9	0,0
52256	20	COR	El Rosario	1	0	1	0	1	1	1	0	0	0	13,9	0,0	14,4	0,0	15,9	15,9	16,0	0,0	0,0	0,0
52258	21	RIO	El Tablón de Gómez	0	0	0	0	0	0	0	2	0	1	0,0	0,0	0,0	0,0	0,0	0,0	27,1	0,0	13,8	0,0
52260	22	GUA	El Tambo	0	0	0	0	1	1	2	2	1	0	0,0	0,0	0,0	0,0	13,2	13,2	26,7	27,2	13,9	0,0
52520	23	PAS	Francisco Pizarro	0	0	1	0	1	0	0	0	0	0	0,0	0,0	13,7	0,0	13,7	0,0	0,0	0,0	0,0	0,0
52287	24	EXP	Funes	0	0	0	0	0	0	0	0	0	0	0,0	0,0	0,0	0,0	0,0	0,0	0,0	0,0	0,0	0,0
52317	25	EXP	Guachucal	1	2	0	0	1	2	1	0	0	0	10,9	21,6	0,0	0,0	10,5	21,0	10,6	0,0	0,0	0,0
52320	26	SAB	Guaitarilla	0	1	1	1	0	0	1	1	1	0	0,0	13,5	13,3	13,2	0,0	0,0	14,3	15,7	16,8	0,0
52323	27	EXP	Gualmatán	1	1	1	0	0	0	1	0	0	0	35,2	35,0	34,4	0,0	0,0	0,0	30,5	0,0	0,0	0,0
52352	28	EXP	Iles	0	0	0	0	0	0	0	1	1	0	0,0	0,0	0,0	0,0	0,0	0,0	26,6	26,9	0,0	0,0
52354	29	SAB	Imués	2	0	0	0	0	0	1	0	2	0	48,0	0,0	0,0	0,0	0,0	24,4	0,0	52,9	0,0	0,0
52356	30	EXP	Ipiales	3	4	3	6	8	4	2	5	8	1	5,5	7,3	5,4	10,7	14,2	7,1	3,6	8,9	14,3	1,8
52378	31	RIO	La Cruz	0	1	1	0	2	1	0	1	0	0	0,0	10,6	10,5	0,0	21,1	10,6	0,0	10,8	0,0	0,0
52381	32	CEN	La Florida	1	1	0	1	1	1	1	0	0	0	16,8	16,6	0,0	16,2	16,1	16,4	17,1	0,0	0,0	0,0
52385	33	GUA	La Llanada	0	1	1	0	0	0	0	0	1	0	0,0	37,6	37,5	0,0	0,0	0,0	0,0	31,6	0,0	0,0
52390	34	SAN	La Tola	0	0	0	0	0	0	0	0	0	0	0,0	0,0	0,0	0,0	0,0	0,0	0,0	0,0	0,0	0,0
52399	35	JUA	La Unión	3	3	3	4	0	0	1	3	3	0	18,9	18,7	18,6	24,6	0,0	6,3	19,0	19,1	0,0	0,0
52405	36	COR	Leiva	0	0	0	0	0	0	1	0	0	0	0,0	0,0	0,0	0,0	0,0	16,8	0,0	0,0	0,0	0,0
52411	37	OCC	Linares	0	0	1	0	1	0	0	2	1	0	0,0	0,0	15,5	0,0	15,5	0,0	35,8	18,9	0,0	0,0
52418	38	GUA	Los Andes	0	0	1	1	0	1	0	0	0	0	0,0	0,0	13,2	13,1	0,0	14,0	0,0	0,0	0,0	0,0
52427	39	TEL	Magüi Payan	0	0	0	0	1	0	0	0	0	0	0,0	0,0	0,0	0,0	12,1	0,0	0,0	0,0	0,0	0,0
52435	40	PIE	Mallama	1	0	1	0	0	0	0	0	0	0	22,9	0,0	22,4	0,0	0,0	0,0	0,0	0,0	0,0	0,0
52473	41	SAN	Mosquera	0	0	0	0	0	0	0	0	0	0	0,0	0,0	0,0	0,0	0,0	0,0	0,0	0,0	0,0	0,0
52480	42	CEN	Nariño	0	0	1	0	0	0	0	1	0	0	0,0	0,0	42,8	0,0	0,0	0,0	46,2	0,0	0,0	0,0
52490	43	SAN	Olaya Herrera	0	0	0	0	3	0	0	1	0	0	0,0	0,0	0,0	0,0	21,7	0,0	0,0	7,8	0,0	0,0
52506	44	SAB	Ospina	0	0	0	0	0	1	0	1	0	0	0,0	0,0	0,0	0,0	0,0	23,3	0,0	26,6	0,0	0,0
52540	45	COR	Policarpa	0	0	0	0	0	0	0	0	0	0	0,0	0,0	0,0	0,0	0,0	0,0	0,0	0,0	0,0	0,0
52560	46	EXP	Potosí	0	0	0	0	2	0	1	1	0	0	0,0	0,0	0,0	0,0	27,6	0,0	15,1	16,9	0,0	0,0
52565	47	ABA	Providencia	1	0	0	0	0	0	0	0	0	0	16,6	0,0	0,0	0,0	0,0	0,0	0,0	0,0	0,0	0,0
52573	48	EXP	Puerres	1	1	0	0	2	0	1	0	0	0	22,2	21,9	0,0	0,0	40,8	0,0	20,7	0,0	0,0	0,0
52585	49	EXP	Pupiales	1	0	0	0	0	0	0	0	1	0	10,4	0,0	0,0	0,0	0,0	0,0	0,0	11,5	0,0	0,0
52612	50	PIE	Ricaurte	1	1	1	0	3	0	0	0	0	0	12,1	12,0	11,8	0,0	34,1	0,0	0,0	0,0	0,0	0,0
52621	51	TEL	Roberto Payán	0	0	0	0	0	0	0	0	1	0	0,0	0,0	0,0	0,0	0,0	0,0	0,0	15,8	0,0	0,0
52678	52	ABA	Samaniego	0	2	2	1	0	2	0	1	0	0	0,0	7,5	7,8	4,2	0,0	8,9	0,0	5,5	0,0	0,0
52685	53	RIO	San Bernardo	0	1	0	0	0	0	0	0	0	0	0,0	13,4	0,0	0,0	0,0	0,0	0,0	0,0	0,0	0,0
52687	54	JUA	San Lorenzo	0	1	2	1	0	1	0	0	1	0	0,0	9,6	19,2	9,6	0,0	9,9	0,0	0,0	10,6	0,0
52693	55	RIO	San Pablo	1	0	0	0	1	2	0	0	1	0	12,7	0,0	0,0	0,0	12,3	24,8	0,0	0,0	13,2	0,0
52683	56	OCC	Sandoná	0	2	0	0	1	2	1	0	3	0	0,0	15,0	0,0	0,0	7,5	15,2	7,9	0,0	27,4	0,0
52696	57	SAN	Santa Bárbara	0	0	0	1	1	0	0	0	0	0	0,0	0,0	0,0	14,6	14,5	0,0	0,0	0,0	0,0	0,0
52699	58	ABA	Santacruz	0	0	0	0	0	1	0	0	0	0	0,0	0,0	0,0	0,0	0,0	18,2	0,0	0,0	0,0	0,0
52720	59	SAB	Şapuyes	0	0	0	0	0	0	0	0	0	0	0,0	0,0	0,0	0,0	0,0	0,0	0,0	0,0	0,0	0,0
52786	60	COR	Taminango	1	1	1	0	0	0	0	0	0	0	11,7	11,6	11,4	0,0	0,0	0,0	0,0	0,0	0,0	0,0
52788	61	CEN	Tangua	0	0	0	1	1	2	0	0	0	0	0,0	0,0	0,0	15,4	15,2	30,1	0,0	0,0	0,0	0,0
52835	62	PAS	Tumaco	0	4	5	3	2	3	7	5	14	5	0,0	4,7	5,9	3,5	2,2	3,2	6,7	4,4	11,5	4,0
52838	63	SAB	Túquerres	1	2	1	1	2	1	3	3	1	1	4,6	9,2	4,5	4,5	8,9	4,4	13,5	13,6	4,6	4,6
52885	64	CEN	Yacuanquer	0	0	0	0	0	0	0	2	1	0	0,0	0,0	0,0	0,0	0,0	0,0	37,4	18,7	0,0	0,0
			Sin informacion	0	0	0	0	0	0	0	0	0	0										
			TOTAL DEPARTAMENTO																				



COMPARATIVO CASOS Y TASA DE MUERTES EN HOMBRES POR OTROS TUMORES MALIGNOS

AÑO 2009 A 2018 (Último dato oficial)

Fuente: DANE - Estadísticas Vitales, Subdirección de Salud Pública, Oficina de Epidemiología, IDSN

Código DANE	#	Región	Municipios	TOTAL DEFUNCIONES EN HOMBRES POR OTROS TUMORES MALIGNOS										TASA MORTALIDAD EN HOMBRES POR OTROS TUMORES MALIGNOS POR CADA 100.000 HOMBRES									
				2009	2010	2011	2012	2013	2014	2015	2016	2017	2018	2009	2010	2011	2012	2013	2014	2015	2016	2017	2018
52001	1	CEN	Pasto	18	22	19	23	31	22	23	26	32	12	9,7	11,8	10,1	12,1	16,3	11,6	12,2	13,9	17,2	6,5
52019	2	RIO	Albán	1	0	0	0	0	0	1	1	1	0	9,4	0,0	0,0	0,0	0,0	0,0	14,4	17,2	19,5	0,0
52022	3	EXP	Aldana	0	0	1	1	0	0	1	0	1	0	0,0	0,0	28,6	28,1	0,0	0,0	28,1	0,0	28,4	0,0
52036	4	OCC	Ancuyá	0	1	0	0	1	0	1	1	0	1	0,0	21,2	0,0	0,0	20,4	0,0	20,8	21,4	0,0	22,2
52051	5	JUA	Arboleda	0	0	1	1	0	0	0	0	0	0	0,0	0,0	23,4	23,3	0,0	0,0	0,0	0,0	0,0	0,0
52079	6	TEL	Barbacoas	0	0	2	0	1	0	1	0	2	0	0,0	0,0	12,1	0,0	5,6	0,0	4,4	0,0	7,3	0,0
52083	7	RIO	Belén	1	0	0	0	0	0	0	1	1	0	33,3	0,0	0,0	0,0	0,0	0,0	32,4	32,6	0,0	0,0
52110	8	JUA	Buesaco	0	0	2	2	2	2	0	3	0	0	0,0	0,0	17,2	16,9	16,6	16,6	0,0	25,3	0,0	0,0
52694	9	JUA	Cartago	1	0	0	0	1	0	0	2	1	0	29,9	0,0	0,0	0,0	28,9	0,0	0,0	58,5	29,3	0,0
52240	10	CEN	Chachagüí	1	0	0	0	1	2	1	0	3	1	13,3	0,0	0,0	0,0	13,0	26,0	13,1	0,0	39,4	13,1
52203	11	RIO	Colón Genova	2	1	0	2	1	1	0	0	0	0	37,5	18,6	0,0	36,7	18,3	18,7	0,0	0,0	0,0	0,0
52207	12	OCC	Consaca	1	1	1	1	1	2	0	2	0	1	15,8	15,5	15,2	15,0	14,8	29,5	0,0	29,6	0,0	14,7
52210	13	EXP	Contadero	0	0	0	0	0	0	1	1	1	1	0,0	0,0	0,0	0,0	0,0	0,0	27,7	28,0	28,0	27,9
52215	14	EXP	Córdoba	0	0	1	0	0	1	3	1	1	2	0,0	0,0	13,6	0,0	0,0	13,1	39,6	13,4	13,4	26,8
52224	15	EXP	Cuaspuñ	1	1	0	0	0	2	0	1	0	0	23,2	22,8	0,0	0,0	0,0	43,4	0,0	22,2	0,0	0,0
52227	16	EXP	Cumbal	0	2	1	1	0	0	1	0	1	1	0,0	15,9	7,6	7,1	0,0	0,0	6,0	0,0	5,6	5,6
52233	17	COR	Cumbitara	0	0	0	0	1	0	0	0	0	0	0,0	0,0	0,0	0,0	28,2	0,0	0,0	0,0	0,0	0,0
52250	18	SAN	El Charco	0	0	0	1	0	0	0	1	0	0	0,0	0,0	0,0	7,0	0,0	0,0	8,6	0,0	0,0	0,0
52254	19	GUA	El Peñol	0	0	0	1	0	2	0	1	3	0	0,0	0,0	0,0	26,1	0,0	52,5	0,0	26,7	80,6	0,0
52256	20	COR	El Rosario	0	0	0	0	1	2	0	0	0	0	0,0	0,0	0,0	0,0	15,9	31,8	0,0	0,0	0,0	0,0
52258	21	RIO	El Tablón de Gómez	0	0	0	0	1	1	2	0	0	0	0,0	0,0	0,0	0,0	12,2	12,5	26,2	0,0	0,0	0,0
52260	22	GUA	El Tambo	1	1	1	0	1	0	2	1	0	0	13,6	13,5	13,4	0,0	13,2	0,0	26,7	13,6	0,0	0,0
52520	23	PAS	Francisco Pizarro	1	1	0	0	0	0	0	0	0	1	13,8	13,7	0,0	0,0	0,0	0,0	0,0	0,0	0,0	13,8
52287	24	EXP	Funes	1	0	0	0	1	1	0	1	1	0	27,1	0,0	0,0	0,0	26,3	25,9	0,0	26,6	27,3	0,0
52317	25	EXP	Guachucal	1	0	0	1	0	0	0	0	1	1	10,9	0,0	0,0	10,6	0,0	0,0	0,0	0,0	10,7	10,7
52320	26	SAB	Guaitarilla	1	0	1	1	0	1	3	0	1	0	13,6	0,0	13,3	13,2	0,0	13,5	43,0	0,0	16,8	0,0
52323	27	EXP	Gualmatán	0	0	0	0	1	0	1	0	0	0	0,0	0,0	0,0	0,0	32,9	0,0	30,5	0,0	0,0	0,0
52352	28	EXP	Iles	0	1	0	0	0	0	0	1	1	0	0,0	23,6	0,0	0,0	0,0	0,0	0,0	26,6	26,9	0,0
52354	29	SAB	Imués	1	1	1	0	0	0	2	0	0	0	24,0	23,7	0,0	0,0	0,0	0,0	48,7	0,0	0,0	0,0
52356	30	EXP	Ipiales	5	1	3	4	5	6	7	7	4	0	9,2	1,8	5,4	7,1	8,9	10,6	12,5	12,5	7,2	0,0
52378	31	RIO	La Cruz	0	2	4	3	0	1	0	0	0	1	0,0	21,1	42,1	31,6	0,0	10,6	0,0	0,0	0,0	10,9
52381	32	CEN	La Florida	1	0	1	0	0	0	0	1	2	0	16,8	0,0	16,3	0,0	0,0	0,0	0,0	18,4	39,0	0,0
52385	33	GUA	La Llanada	0	0	1	0	0	0	1	0	0	0	0,0	0,0	37,5	0,0	0,0	0,0	32,5	0,0	0,0	0,0
52390	34	SAN	La Tola	0	0	0	0	0	0	0	0	0	0	0,0	0,0	0,0	0,0	0,0	0,0	0,0	0,0	0,0	0,0
52399	35	JUA	La Unión	3	2	0	2	0	2	2	4	2	2	18,9	12,5	0,0	12,3	0,0	12,5	12,6	25,4	12,7	12,7
52405	36	COR	Leiva	0	0	0	0	0	0	1	0	0	0	0,0	0,0	0,0	0,0	0,0	0,0	16,8	0,0	0,0	0,0
52411	37	OCC	Linares	1	0	0	1	2	0	1	2	2	0	15,8	0,0	0,0	15,5	31,0	0,0	16,6	35,8	37,8	0,0
52418	38	GUA	Los Andes	1	2	1	0	0	0	0	0	1	0	13,4	26,6	13,2	0,0	0,0	0,0	0,0	0,0	20,0	0,0
52427	39	TEL	Magüi Payan	0	0	0	0	0	0	0	0	0	0	0,0	0,0	0,0	0,0	0,0	0,0	0,0	0,0	0,0	0,0
52435	40	PIE	Mallama	0	0	0	1	1	1	0	0	2	0	0,0	0,0	0,0	22,3	22,1	22,1	0,0	0,0	44,9	0,0
52473	41	SAN	Mosquera	0	0	0	1	0	0	0	0	0	0	0,0	0,0	0,0	19,3	0,0	0,0	0,0	0,0	0,0	0,0
52480	42	CEN	Nariño	0	0	0	1	0	1	5	1	1	0	0,0	0,0	0,0	43,1	0,0	45,1	228,2	46,2	46,2	0,0
52490	43	SAN	Olaya Herrera	0	0	0	0	0	0	1	0	0	0	0,0	0,0	0,0	0,0	0,0	0,0	7,5	0,0	0,0	0,0
52506	44	SAB	Ospina	0	1	0	0	0	0	0	0	1	0	0,0	22,5	0,0	0,0	0,0	0,0	0,0	0,0	28,0	0,0
52540	45	COR	Policarpa	0	0	0	0	0	1	0	0	1	0	0,0	0,0	0,0	0,0	0,0	18,2	0,0	0,0	20,0	0,0
52560	46	EXP	Potosí	0	2	0	0	0	0	2	2	0	1	0,0	28,1	0,0	0,0	0,0	0,0	30,3	33,7	0,0	19,6
52565	47	ABA	Providencia	0	1	0	0	0	0	0	0	0	0	0,0	17,1	0,0	0,0	0,0	0,0	0,0	0,0	0,0	0,0
52573	48	EXP	Puerres	1	0	0	1	1	2	2	3	0	1	22,2	0,0	0,0	20,8	20,4	40,5	41,4	65,5	0,0	23,8
52585	49	EXP	Pupiales	0	1	0	1	0	1	1	1	2	0	0,0	10,3	0,0	9,8	0,0	9,9	10,3	11,0	22,9	0,0
52612	50	PIE	Ricaurte	0	1	0	0	1	0	1	1	0	0	0,0	12,0	0,0	0,0	11,4	0,0	11,1	10,8	0,0	0,0
52621	51	TEL	Roberto Payán	0	0	0	0	0	0	0	0	0	0	0,0	0,0	0,0	0,0	0,0	0,0	0,0	0,0	0,0	0,0
52678	52	ABA	Samaniego	1	0	1	1	2	3	0	1	1	0	3,7	0,0	3,9	4,2	8,6	13,3	0,0	5,5	6,3	0,0
52685	53	RIO	San Bernardo	1	0	1	1	0	1	1	0	0	0	13,1	0,0	14,2	15,8	0,0	19,4	20,6	0,0	0,0	0,0
52687	54	JUA	San Lorenzo	0	1	1	3	1	2	1	2	1	1	0,0	9,6	9,6	28,7	9,7	19,8	10,2	20,9	10,6	10,6
52693	55	RIO	San Pablo	2	2	2	5	2	0	1	3	1	1	25,4	25,2	25,0	61,9	24,7	0,0	12,5	38,4	13,2	13,5
52683	56	OCC	Sandoná	1	1	0	1	4	1	2	1	0	1	7,5	7,5	0,0	7,5	30,0	7,6	15,7	8,4	0,0	9,7
52696	57	SAN	Santa Bárbara	0	0	0	0	0	0	0	0	0	0	0,0	0,0	0,0	0,0	0,0	0,0	0,0	0,0	0,0	0,0
52699	58	ABA	Sanfacruz	0	0	0	0	0	1	1	0	1	0	0,0	0,0	0,0	0,0	0,0	18,2	18,4	0,0	18,5	0,0
52720	59	SAB	Sapuyes	1	0	0	0	0	1	0	1	0	0	26,1	0,0	0,0	0,0	0,0	24,6	0,0	26,1	0,0	0,0
52786	60	COR	Taminango	1	1	0	0	3	0	0	1	0	1	11,7	11,6	0,0	0,0	33,7	0,0	0,0	11,3	0,0	11,3
52788	61	CEN	Tangua	1	0	0	1	1	1	0	0	0	0	16,1	0,0	0,0	15,4	15,2	15,1	0,0	0,0	0,0	0,0
52835	62	PAS	Turnaco	9	6	7	7	7	9	7	8	6	1	10,7	7,1	8,2	8,1	7,8	9,5	6,7	7,0	4,9	0,8
52838	63	SAB	Túquerres	1	2	2	2	3	3	2	1	3	0	4,6	9,2	9,1	8,9	13,3	13,3	9,0	4,5	13,7	0,0
52885	64	CEN	Yacuanquer	0	0	1	0	0	0	0	0	1	1	0,0	0,0	19,9	0,0	0,0	0,0	0,0	0,0	18,7	18,6
			Sin informacion	0	0	0	0	0	0	0	0	0	0										
			TOTAL DEPARTAMENTO	62	58	56																	



COMPARATIVO CASOS Y TASA DE MUERTES EN HOMBRES POR OTROS TUMORES MALIGNOS

AÑO 2009 A 2018 (Último dato oficial)

Fuente: DANE - Estadísticas Vitales, Subdirección de Salud Pública, Oficina de Epidemiología, IDSN

Código DANE	#	Región	Municipios	TOTAL DEFUNCIONES EN HOMBRES POR OTROS TUMORES MALIGNOS										TASA MORTALIDAD EN HOMBRES POR OTROS TUMORES MALIGNOS POR CADA 100.000 HOMBRES									
				2009	2010	2011	2012	2013	2014	2015	2016	2017	2018	2009	2010	2011	2012	2013	2014	2015	2016	2017	2018
				52001	1	CEN	Pasto	5	5	18	7	11	14	14	9	13	28	2,7	2,7	9,6	3,7	5,8	7,4
52019	2	RIO	Albán	0	0	0	0	0	0	0	1	1	1	0,0	0,0	0,0	0,0	0,0	0,0	0,0	17,2	19,5	20,6
52022	3	EXP	Aldana	1	0	0	0	0	1	0	0	0	0	29,3	0,0	0,0	0,0	0,0	27,8	0,0	0,0	0,0	0,0
52036	4	OCC	Ancuyá	0	1	0	0	0	1	0	0	1	2	0,0	21,2	0,0	0,0	0,0	20,4	0,0	0,0	22,0	44,5
52051	5	JUA	Arboleda	0	0	0	0	0	0	0	0	1	0	0,0	0,0	0,0	0,0	0,0	0,0	0,0	0,0	23,7	0,0
52079	6	TEL	Barbacoas	0	0	1	0	1	0	0	0	1	0	0,0	0,0	6,1	0,0	5,6	0,0	0,0	0,0	3,6	0,0
52083	7	RIO	Belén	0	1	0	0	1	0	0	0	1	4	0,0	32,9	0,0	0,0	32,3	0,0	0,0	0,0	32,6	129,6
52110	8	JUA	Buesaco	0	0	1	0	1	0	0	1	0	1	0,0	0,0	8,6	0,0	8,3	0,0	0,0	8,4	0,0	8,4
52694	9	JUA	Cartago	0	0	1	0	0	0	0	0	0	0	0,0	0,0	29,3	0,0	0,0	0,0	0,0	0,0	0,0	0,0
52240	10	CEN	Chachagüí	1	0	0	0	0	1	0	0	0	0	13,3	0,0	0,0	0,0	0,0	13,0	0,0	0,0	0,0	0,0
52203	11	RIO	Colón Genova	1	0	0	0	0	0	0	0	0	1	18,7	0,0	0,0	0,0	0,0	0,0	0,0	0,0	0,0	23,1
52207	12	OCC	Consaca	0	1	0	1	0	1	1	0	0	0	0,0	15,5	0,0	15,0	0,0	14,7	14,8	0,0	0,0	0,0
52210	13	EXP	Contadero	0	0	0	0	0	1	1	0	0	0	0,0	0,0	0,0	0,0	0,0	27,6	27,7	0,0	0,0	0,0
52215	14	EXP	Córdoba	0	0	0	0	0	0	0	0	1	0	0,0	0,0	0,0	0,0	0,0	0,0	0,0	0,0	13,4	0,0
52224	15	EXP	Cuaspud	0	1	0	1	1	0	0	1	0	1	0,0	22,8	0,0	21,8	21,6	0,0	0,0	22,2	0,0	22,2
52227	16	EXP	Cumbal	1	0	1	1	0	0	0	1	2	3	8,2	0,0	7,6	7,1	0,0	0,0	0,0	5,8	11,3	16,7
52233	17	COR	Cumbitara	1	0	0	1	0	0	0	0	0	0	29,8	0,0	0,0	28,4	0,0	0,0	0,0	0,0	0,0	0,0
52250	18	SAN	El Charco	0	0	0	0	0	0	0	2	0	0	0,0	0,0	0,0	0,0	0,0	0,0	17,3	0,0	0,0	
52254	19	GUA	El Peñol	0	1	1	0	0	0	0	0	0	0	0,0	26,4	26,3	0,0	0,0	0,0	0,0	0,0	0,0	0,0
52256	20	COR	El Rosario	0	0	0	0	1	0	0	1	0	1	0,0	0,0	0,0	0,0	15,9	0,0	0,0	16,1	0,0	16,0
52258	21	RIO	El Tablón de Gómez	0	0	0	0	0	2	0	0	0	0	0,0	0,0	0,0	0,0	0,0	25,1	0,0	0,0	0,0	0,0
52260	22	GUA	El Tambo	1	0	1	0	1	0	0	1	0	0	13,6	0,0	13,4	0,0	13,2	0,0	0,0	13,6	0,0	0,0
52520	23	PAS	Francisco Pizarro	0	0	0	0	0	0	0	0	0	0	0,0	0,0	0,0	0,0	0,0	0,0	0,0	0,0	0,0	0,0
52287	24	EXP	Funes	0	0	0	0	0	0	0	0	0	0	0,0	0,0	0,0	0,0	0,0	0,0	0,0	0,0	0,0	0,0
52317	25	EXP	Guachucal	0	0	0	0	1	0	0	0	1	0	0,0	0,0	0,0	0,0	10,5	0,0	0,0	0,0	10,7	0,0
52320	26	SAB	Guaitarilla	2	0	0	0	0	0	0	0	0	1	27,3	0,0	0,0	0,0	0,0	0,0	0,0	0,0	0,0	17,3
52323	27	EXP	Gualmatán	0	0	1	0	0	0	0	0	1	3	0,0	0,0	34,4	0,0	0,0	0,0	0,0	0,0	30,1	89,8
52352	28	EXP	Iles	0	0	0	0	1	1	2	0	1	1	0,0	0,0	0,0	0,0	24,2	25,0	51,9	0,0	26,9	26,9
52354	29	SAB	Imués	0	0	0	0	1	1	2	1	0	0	0,0	0,0	0,0	0,0	23,7	23,8	48,7	25,4	0,0	0,0
52356	30	EXP	IpiALES	1	5	3	2	3	4	4	2	3	6	1,8	9,2	5,4	3,6	5,3	7,1	7,1	3,6	5,4	10,7
52378	31	RIO	La Cruz	1	1	3	0	3	0	0	1	2	2	10,6	10,6	31,6	0,0	31,7	0,0	0,0	10,8	21,8	21,8
52381	32	CEN	La Florida	0	1	0	0	1	0	1	1	0	0	0,0	16,6	0,0	0,0	16,1	0,0	17,1	18,4	0,0	0,0
52385	33	GUA	La Llanada	0	0	0	0	0	0	0	1	0	0	0,0	0,0	0,0	0,0	0,0	0,0	0,0	31,8	0,0	0,0
52390	34	SAN	La Tola	0	0	0	0	0	0	0	0	0	0	0,0	0,0	0,0	0,0	0,0	0,0	0,0	0,0	0,0	0,0
52399	35	JUA	La Unión	1	0	1	1	1	2	1	1	1	3	6,3	0,0	6,2	6,2	6,2	12,5	6,3	6,3	6,4	19,0
52405	36	COR	Leiva	0	0	0	0	0	0	0	1	0	0	0,0	0,0	0,0	0,0	0,0	0,0	0,0	0,0	19,2	0,0
52411	37	OCC	Linares	2	0	0	1	0	1	0	0	3	0	31,6	0,0	0,0	15,5	0,0	15,8	0,0	0,0	56,8	0,0
52418	38	GUA	Los Andes	0	0	0	0	1	0	0	0	0	1	0,0	0,0	0,0	0,0	13,3	0,0	0,0	0,0	0,0	20,8
52427	39	TEL	Magüi Payan	0	0	0	0	0	0	0	0	0	0	0,0	0,0	0,0	0,0	0,0	0,0	0,0	0,0	0,0	0,0
52435	40	PIE	Mallama	0	0	2	1	0	0	0	0	1	0	0,0	0,0	44,9	22,3	0,0	0,0	0,0	0,0	0,0	22,4
52473	41	SAN	Mosquera	0	0	0	0	0	0	0	0	0	0	0,0	0,0	0,0	0,0	0,0	0,0	0,0	0,0	0,0	0,0
52480	42	CEN	Nariño	0	1	1	0	0	0	0	0	1	0	0,0	42,4	42,8	0,0	0,0	0,0	0,0	0,0	46,2	0,0
52490	43	SAN	Olaya Herrera	0	0	0	0	0	0	0	0	1	0	0,0	0,0	0,0	0,0	0,0	0,0	0,0	0,0	7,9	0,0
52506	44	SAB	Ospina	0	1	0	0	0	1	1	0	1	0	0,0	22,5	0,0	0,0	0,0	23,3	24,7	0,0	28,0	0,0
52540	45	COR	Policarpa	0	0	0	0	0	0	0	1	1	0	0,0	0,0	0,0	0,0	0,0	0,0	0,0	19,3	20,0	0,0
52560	46	EXP	Potosí	0	0	1	0	2	0	0	0	0	0	0,0	0,0	13,9	0,0	27,6	0,0	0,0	0,0	0,0	0,0
52565	47	ABA	Providencia	1	0	0	0	0	0	1	1	0	0	16,6	0,0	0,0	0,0	0,0	0,0	35,5	36,7	0,0	0,0
52573	48	EXP	Puerres	0	0	0	2	0	0	0	0	0	0	0,0	0,0	0,0	41,7	0,0	0,0	0,0	0,0	0,0	0,0
52585	49	EXP	Pupiales	0	0	0	0	0	0	0	0	0	2	0,0	0,0	0,0	0,0	0,0	0,0	0,0	0,0	0,0	23,4
52612	50	PIE	Ricaurte	0	0	1	0	0	0	0	0	0	1	0,0	0,0	11,8	0,0	0,0	0,0	0,0	0,0	0,0	10,0
52621	51	TEL	Roberto Payán	0	0	1	0	0	0	0	0	0	0	0,0	0,0	18,6	0,0	0,0	0,0	0,0	0,0	0,0	0,0
52678	52	ABA	Samaniego	1	0	0	0	0	0	1	1	0	1	3,7	0,0	0,0	0,0	0,0	0,0	4,8	5,5	0,0	6,9
52685	53	RIO	San Bernardo	0	0	0	0	0	0	0	0	0	0	0,0	0,0	0,0	0,0	0,0	0,0	0,0	0,0	0,0	0,0
52687	54	JUA	San Lorenzo	1	2	0	1	1	0	0	1	1	1	9,7	19,3	0,0	9,6	9,7	0,0	0,0	10,5	10,6	10,6
52693	55	RIO	San Pablo	1	2	1	1	1	0	1	1	0	0	12,7	25,2	12,5	12,4	12,3	0,0	12,5	12,8	0,0	0,0
52683	56	OCC	Sandoná	0	1	1	2	0	1	0	0	1	1	0,0	7,5	7,5	14,9	0,0	7,6	0,0	0,0	9,1	9,7
52696	57	SAN	Santa Bárbara	0	0	0	0	0	1	0	0	0	0	0,0	0,0	0,0	0,0	0,0	14,5	0,0	0,0	0,0	0,0
52699	58	ABA	Sanfacruz	0	0	0	0	0	0	0	1	0	0	0,0	0,0	0,0	0,0	0,0	0,0	0,0	18,5	0,0	0,0
52720	59	SAB	Sapuyes	1	0	0	0	0	0	2	0	1	0	26,1	0,0	0,0	0,0	0,0	0,0	50,4	0,0	26,9	0,0
52786	60	COR	Taminango	0	1	1	0	0	0	1	0	0	1	0,0	11,6	11,4	0,0	0,0	0,0	11,3	0,0	0,0	11,3
52788	61	CEN	Tangua	0	1	0	0	0	0	0	0	1	0	0,0	15,9	0,0	0,0	0,0	0,0	0,0	0,0	15,1	0,0
52835	62	PAS	Turnaco	1	5	2	4	4	5	1	4	5	6	1,2	5,9	2,3	4,6	4,5	5,3	1,0	3,5	4,1	4,8
52838	63	SAB	Túquerres	2	1	3	0	5	2	3	0	1	1	9,3	4,6	13,6	0,0	22,2	8,9	13,5	0,0	4,6	4,6
52885	64	CEN	Yacuanquer	0	0	0	0	0	0	0	0	0	2	0,0	0,0	0,0	0,0	0,0	0,0	0,0	0,0	0,0	37,2
			Sin informacion	0	0	0	0	0	0	0	0	0	0										
			TOTAL DEPARTAMENTO	26																			



COMPARATIVO CASOS Y TASA DE MUERTES POR CANCER DE MAMA EN HOMBRES DE 18 AÑOS Y MAS (Código CIE 10 - C50)

AÑO 2009 A 2018 (Último dato oficial)

Fuente: DANE - Estadísticas Vitales, Subdirección de Salud Pública, Oficina de Epidemiología, IDSN

Código DANE	#	Región	Municipios	TOTAL DEFUNCIONES POR CANCER DE MAMA EN HOMBRES DE 18 AÑOS Y MAS										TASA MORTALIDAD POR CANCER DE MAMA EN HOMBRES DE 18 AÑOS Y MAS POR CADA 100.000 HOMBRES DE 18 AÑOS Y MAS											
				2009	2010	2011	2012	2013	2014	2015	2016	2017	2018	2009	2010	2011	2012	2013	2014	2015	2016	2017	2018		
52001	1	CEN	Pasto	0	0	0	0	0	0	0	0	0	0	0	0	0,0	0,0	0,0	0,0	0,0	0,0	0,0	0,0	0,0	0,0
52019	2	RIO	Albán	0	0	0	0	0	0	0	0	0	0	0	0	0,0	0,0	0,0	0,0	0,0	0,0	0,0	0,0	0,0	0,0
52022	3	EXP	Aldana	0	0	0	0	0	0	0	0	0	0	0	0	0,0	0,0	0,0	0,0	0,0	0,0	0,0	0,0	0,0	0,0
52036	4	OCC	Ancuyá	0	0	0	0	0	0	0	0	0	0	0	0	0,0	0,0	0,0	0,0	0,0	0,0	0,0	0,0	0,0	0,0
52051	5	JUA	Arboleda	0	0	0	0	0	0	0	0	0	0	0	0	0,0	0,0	0,0	0,0	0,0	0,0	0,0	0,0	0,0	0,0
52079	6	TEL	Barbacoas	0	0	0	0	0	0	0	0	0	0	0	0	0,0	0,0	0,0	0,0	0,0	0,0	0,0	0,0	0,0	0,0
52083	7	RIO	Belén	0	0	0	0	0	0	0	0	0	0	0	0	0,0	0,0	0,0	0,0	0,0	0,0	0,0	0,0	0,0	0,0
52110	8	JUA	Buesaco	0	0	0	0	0	0	0	0	0	0	0	0	0,0	0,0	0,0	0,0	0,0	0,0	0,0	0,0	0,0	0,0
52694	9	JUA	Cartago	0	0	0	0	0	0	0	0	0	0	0	0	0,0	0,0	0,0	0,0	0,0	0,0	0,0	0,0	0,0	0,0
52240	10	CEN	Chachagüí	0	0	0	0	0	0	0	0	0	0	0	0	0,0	0,0	0,0	0,0	0,0	0,0	0,0	0,0	0,0	0,0
52203	11	RIO	Colón Genova	0	0	0	0	0	0	0	0	0	0	0	0	0,0	0,0	0,0	0,0	0,0	0,0	0,0	0,0	0,0	0,0
52207	12	OCC	Consaca	0	0	0	0	0	0	0	0	0	1	0	0	0,0	0,0	0,0	0,0	0,0	0,0	0,0	0,0	20,1	0,0
52210	13	EXP	Contadero	0	0	0	0	0	0	0	0	0	0	0	0	0,0	0,0	0,0	0,0	0,0	0,0	0,0	0,0	0,0	0,0
52215	14	EXP	Córdoba	0	0	0	0	0	0	0	0	0	0	0	0	0,0	0,0	0,0	0,0	0,0	0,0	0,0	0,0	0,0	0,0
52224	15	EXP	Cuaspué	0	0	0	0	0	0	0	0	0	0	0	0	0,0	0,0	0,0	0,0	0,0	0,0	0,0	0,0	0,0	0,0
52227	16	EXP	Cumbal	0	0	0	0	0	0	0	0	0	0	0	0	0,0	0,0	0,0	0,0	0,0	0,0	0,0	0,0	0,0	0,0
52233	17	COR	Cumbitara	0	0	0	0	0	0	0	0	0	0	0	0	0,0	0,0	0,0	0,0	0,0	0,0	0,0	0,0	0,0	0,0
52250	18	SAN	El Charco	0	0	0	0	0	0	0	0	0	0	0	0	0,0	0,0	0,0	0,0	0,0	0,0	0,0	0,0	0,0	0,0
52254	19	GUA	El Peñol	0	0	0	0	0	0	0	0	0	0	0	0	0,0	0,0	0,0	0,0	0,0	0,0	0,0	0,0	0,0	0,0
52256	20	COR	El Rosario	0	0	0	0	0	0	0	0	0	0	0	0	0,0	0,0	0,0	0,0	0,0	0,0	0,0	0,0	0,0	0,0
52258	21	RIO	El Tablón de Gómez	0	0	0	0	0	0	0	0	0	0	0	0	0,0	0,0	0,0	0,0	0,0	0,0	0,0	0,0	0,0	0,0
52260	22	GUA	El Tambo	0	0	0	0	0	0	0	0	0	0	0	0	0,0	0,0	0,0	0,0	0,0	0,0	0,0	0,0	0,0	0,0
52520	23	PAS	Francisco Pizarro	0	0	0	0	0	0	0	0	0	0	0	0	0,0	0,0	0,0	0,0	0,0	0,0	0,0	0,0	0,0	0,0
52287	24	EXP	Funes	0	0	0	0	0	0	0	0	0	0	0	0	0,0	0,0	0,0	0,0	0,0	0,0	0,0	0,0	0,0	0,0
52317	25	EXP	Guachucal	0	0	0	0	0	0	0	0	0	0	0	0	0,0	0,0	0,0	0,0	0,0	0,0	0,0	0,0	0,0	0,0
52320	26	SAB	Guaitarilla	0	0	0	0	0	0	0	0	0	0	0	0	0,0	0,0	0,0	0,0	0,0	0,0	0,0	0,0	0,0	0,0
52323	27	EXP	Gualmatán	0	0	0	0	0	0	0	0	0	0	0	0	0,0	0,0	0,0	0,0	0,0	0,0	0,0	0,0	0,0	0,0
52352	28	EXP	Iles	0	0	0	0	0	0	0	0	0	0	0	0	0,0	0,0	0,0	0,0	0,0	0,0	0,0	0,0	0,0	0,0
52354	29	SAB	Imués	0	0	0	0	0	0	0	0	0	0	0	0	0,0	0,0	0,0	0,0	0,0	0,0	0,0	0,0	0,0	0,0
52356	30	EXP	Ipiales	0	0	0	0	0	0	0	0	1	0	0	0,0	0,0	0,0	0,0	0,0	0,0	0,0	0,0	0,0	2,6	0,0
52378	31	RIO	La Cruz	0	0	0	0	0	0	0	0	0	0	0	0	0,0	0,0	0,0	0,0	0,0	0,0	0,0	0,0	0,0	0,0
52381	32	CEN	La Florida	0	0	0	0	0	0	0	0	0	0	0	0	0,0	0,0	0,0	0,0	0,0	0,0	0,0	0,0	0,0	0,0
52385	33	GUA	La Llanada	0	0	0	0	0	0	0	0	0	0	0	0	0,0	0,0	0,0	0,0	0,0	0,0	0,0	0,0	0,0	0,0
52390	34	SAN	La Tola	0	0	0	0	0	0	0	0	0	0	0	0	0,0	0,0	0,0	0,0	0,0	0,0	0,0	0,0	0,0	0,0
52399	35	JUA	La Unión	0	0	0	0	0	0	0	0	0	0	0	0	0,0	0,0	0,0	0,0	0,0	0,0	0,0	0,0	0,0	0,0
52405	36	COR	Leiva	0	0	0	0	0	0	0	0	0	0	0	0	0,0	0,0	0,0	0,0	0,0	0,0	0,0	0,0	0,0	0,0
52411	37	OCC	Linares	0	0	0	0	0	0	0	0	0	0	0	0	0,0	0,0	0,0	0,0	0,0	0,0	0,0	0,0	0,0	0,0
52418	38	GUA	Los Andes	0	0	0	0	0	0	0	0	0	0	0	0	0,0	0,0	0,0	0,0	0,0	0,0	0,0	0,0	0,0	0,0
52427	39	TEL	Magüi Payán	0	0	0	0	0	0	0	0	0	0	0	0	0,0	0,0	0,0	0,0	0,0	0,0	0,0	0,0	0,0	0,0
52435	40	PIE	Mallama	0	0	0	0	0	0	0	0	0	0	0	0	0,0	0,0	0,0	0,0	0,0	0,0	0,0	0,0	0,0	0,0
52473	41	SAN	Mosquera	0	0	0	0	0	0	0	0	0	0	0	0	0,0	0,0	0,0	0,0	0,0	0,0	0,0	0,0	0,0	0,0
52480	42	CEN	Nariño	0	0	0	0	0	0	0	0	0	0	0	0	0,0	0,0	0,0	0,0	0,0	0,0	0,0	0,0	0,0	0,0
52490	43	SAN	Olaya Herrera	0	0	0	0	0	0	0	0	0	0	0	0	0,0	0,0	0,0	0,0	0,0	0,0	0,0	0,0	0,0	0,0
52506	44	SAB	Ospina	0	0	0	0	0	0	0	0	0	0	0	0	0,0	0,0	0,0	0,0	0,0	0,0	0,0	0,0	0,0	0,0
52540	45	COR	Policarpa	0	0	0	0	0	0	0	0	0	0	0	0	0,0	0,0	0,0	0,0	0,0	0,0	0,0	0,0	0,0	0,0
52560	46	EXP	Potosí	0	0	0	0	0	0	0	0	0	0	0	0	0,0	0,0	0,0	0,0	0,0	0,0	0,0	0,0	0,0	0,0
52565	47	ABA	Providencia	0	0	0	0	0	0	0	0	0	0	0	0	0,0	0,0	0,0	0,0	0,0	0,0	0,0	0,0	0,0	0,0
52573	48	EXP	Puerres	0	0	0	0	0	0	0	0	0	0	0	0	0,0	0,0	0,0	0,0	0,0	0,0	0,0	0,0	0,0	0,0
52585	49	EXP	Pupiales	0	0	0	0	0	0	0	0	0	0	0	0	0,0	0,0	0,0	0,0	0,0	0,0	0,0	0,0	0,0	0,0
52612	50	PIE	Ricaurte	0	0	0	0	0	0	0	0	0	0	0	0	0,0	0,0	0,0	0,0	0,0	0,0	0,0	0,0	0,0	0,0
52621	51	TEL	Roberto Payán	0	0	0	0	0	0	0	0	0	0	0	0	0,0	0,0	0,0	0,0	0,0	0,0	0,0	0,0	0,0	0,0
52678	52	ABA	Samaniego	0	0	0	0	0	0	0	0	0	0	0	0	0,0	0,0	0,0	0,0	0,0	0,0	0,0	0,0	0,0	0,0
52685	53	RIO	San Bernardo	0	0	0	0	0	0	0	0	0	0	0	0	0,0	0,0	0,0	0,0	0,0	0,0	0,0	0,0	0,0	0,0
52687	54	JUA	San Lorenzo	0	0	0	0	0	0	0	0	0	0	0	0	0,0	0,0	0,0	0,0	0,0	0,0	0,0	0,0	0,0	0,0
52693	55	RIO	San Pablo	0	0	0	0	0	0	0	0	0	0	0	0	0,0	0,0	0,0	0,0	0,0	0,0	0,0	0,0	0,0	0,0
52683	56	OCC	Sandoná	0	0	0	0	0	0	0	0	0	0	0	0	0,0	0,0	0,0	0,0	0,0	0,0	0,0	0,0	0,0	0,0
52696	57	SAN	Santa Bárbara	0	0	0	0	0	0	0	0	0	0	0	0	0,0	0,0	0,0	0,0	0,0	0,0	0,0	0,0	0,0	0,0
52699	58	ABA	Sanfacruz	0	0	0	0	0	0	0	0	0	0	0	0	0,0	0,0	0,0	0,0	0,0	0,0	0,0	0,0	0,0	0,0
52720	59	SAB	Sapuyes	0	0	0	0	0	0	0	0	0	0	0	0	0,0	0,0	0,0	0,0	0,0	0,0	0,0	0,0	0,0	0,0
52786	60	COR	Taminango	0	0	0	0	0	0	0	0	0	0	0	0	0,0	0,0	0,0	0,0	0,0	0,0	0,0	0,0	0,0	0,0
52788	61	CEN	Tangua	0	0	0	0	0	0	0	0	0	0	0	0	0,0	0,0	0,0	0,0	0,0	0,0	0,0	0,0	0,0	0,0
52835	62	PAS	Turnaco	0	0	0	0	0	0	0	0	0	0	0	0	0,0	0,0	0,0	0,0	0,0	0,0	0,0	0,0	0,0	0,0
52838	63	SAB	Túquerres	0	0	0	0	0</																	



**COMPARATIVO CASOS Y TASA DE MUERTES EN MUJERES POR NEOPLASIAS
AÑO 2009 A 2018 (Último dato oficial)**

Fuente: DANE - Estadísticas Vitales, Subdirección de Salud Pública, Oficina de Epidemiología, IDSN

Código DANE	#	Región	Municipios	TOTAL DEFUNCIONES EN MUJERES POR NEOPLASIAS										TASA DE MORTALIDAD EN MUJERES POR NEOPLASIAS POR CADA 100.000 MUJERES									
				2009	2010	2011	2012	2013	2014	2015	2016	2017	2018	2009	2010	2011	2012	2013	2014	2015	2016	2017	2018
52001	1	CEN	Pasto	196	212	190	218	228	248	304	256	247	250	94,1	101,5	90,5	103,2	108,2	118,3	146,0	123,7	119,7	120,6
52019	2	RIO	Albán	8	9	4	2	2	3	6	6	6	4	79,8	89,8	41,7	22,9	24,1	38,8	89,2	105,7	119,0	83,6
52022	3	EXP	Aldana	2	3	2	3	4	2	5	4	2	2	54,6	80,9	53,5	79,6	105,5	52,4	131,5	105,0	52,4	52,0
52036	4	OCC	Ancuyá	7	3	6	2	7	5	3	4	9	4	155,4	65,8	130,9	43,4	151,2	108,7	65,9	90,0	206,5	92,9
52051	5	JUA	Arboleda	2	3	7	0	4	2	5	2	6	2	50,3	74,4	170,8	0,0	95,4	47,3	119,2	47,9	143,9	47,7
52079	6	TEL	Barbacoas	3	2	5	7	5	1	6	6	3	3	19,0	12,5	30,8	41,7	28,2	5,1	26,9	24,0	11,3	11,0
52083	7	RIO	Belén	3	0	3	4	1	3	6	4	2	3	96,7	0,0	94,5	124,6	31,1	93,0	186,5	124,4	62,2	92,7
52110	8	JUA	Buesaco	4	6	3	11	8	7	8	7	7	8	35,0	51,9	25,6	92,7	66,5	58,0	66,6	58,7	58,6	66,5
52694	9	JUA	Cartago	2	2	5	1	2	2	0	2	2	6	62,4	61,6	151,7	29,9	59,2	58,7	0,0	59,1	59,3	176,2
52240	10	CEN	Chachagüí	8	3	6	8	8	7	4	7	6	6	111,7	41,2	80,9	105,8	104,4	90,9	52,1	91,3	78,3	77,8
52203	11	RIO	Colón Genova	2	4	3	6	3	3	2	3	4	5	40,1	79,4	58,7	115,8	57,7	58,5	40,8	65,4	92,5	119,4
52207	12	OCC	Consaca	5	7	5	6	5	3	6	3	4	5	77,2	106,2	74,7	88,4	72,9	43,5	86,8	43,4	57,6	71,4
52210	13	EXP	Contadero	4	3	3	5	7	4	2	4	3	5	105,4	78,3	79,3	135,7	191,5	109,4	54,8	109,8	82,0	135,7
52215	14	EXP	Córdoba	5	5	5	5	4	5	6	13	6	3	65,6	64,5	63,3	62,2	49,1	61,1	74,1	162,0	75,0	37,3
52224	15	EXP	Cuaspuñ	3	3	6	1	3	4	4	1	5	1	66,8	65,4	128,5	21,1	63,0	84,6	85,3	21,5	107,4	21,3
52227	16	EXP	Cumbal	4	11	3	8	8	6	9	13	11	14	31,7	84,1	21,8	54,7	51,6	36,6	52,0	71,8	59,2	74,1
52233	17	COR	Cumbitara	2	0	0	2	2	0	2	2	2	2	61,9	0,0	0,0	60,3	60,1	0,0	61,3	63,7	66,5	68,4
52250	18	SAN	El Charco	1	0	0	0	0	4	1	3	2	4	7,2	0,0	0,0	0,0	0,0	31,3	8,4	26,5	17,9	35,8
52254	19	GUA	El Peñol	4	2	1	4	0	0	4	4	3	6	113,6	55,9	27,6	108,2	0,0	0,0	108,2	108,8	81,8	162,3
52256	20	COR	El Rosario	2	2	3	0	1	4	1	3	2	0	31,7	31,3	47,6	0,0	16,7	66,4	16,6	50,1	33,4	0,0
52258	21	RIO	El Tablón de Gómez	2	6	3	0	0	2	2	2	3	5	25,7	76,1	37,6	0,0	0,0	25,7	26,8	27,8	42,3	70,5
52260	22	GUA	El Tambo	6	9	4	9	10	9	12	8	7	4	81,0	120,1	53,0	118,2	130,7	117,8	158,1	107,0	95,5	55,4
52520	23	PAS	Francisco Pizarro	0	0	2	0	0	0	1	1	0	1	0,0	0,0	30,7	0,0	0,0	0,0	14,5	14,6	0,0	14,4
52287	24	EXP	Funes	5	2	5	2	5	6	2	1	2	3	144,6	57,2	140,7	55,1	135,4	158,6	52,5	26,7	55,1	83,3
52317	25	EXP	Guachucal	8	7	10	6	4	7	5	9	8	6	83,2	71,8	101,1	60,0	39,6	69,0	49,5	89,4	79,5	59,4
52320	26	SAB	Guaitarilla	7	3	7	5	4	7	6	5	5	9	95,5	40,5	93,6	66,6	53,4	95,5	86,7	78,4	83,7	154,7
52323	27	EXP	Gualmatán	8	6	3	0	3	1	5	4	7	3	252,1	187,4	93,0	0,0	89,2	28,5	137,9	109,2	189,9	80,7
52352	28	EXP	Iles	6	6	6	5	1	7	2	2	3	2	142,0	140,3	138,9	114,9	23,3	167,7	49,5	50,5	76,5	50,8
52354	29	SAB	Imués	2	2	5	2	3	1	4	8	3	5	47,7	47,0	115,0	45,3	67,1	22,4	91,2	189,1	73,5	125,6
52356	30	EXP	Ipiales	43	38	40	57	46	42	49	48	54	46	73,8	64,8	67,6	95,1	76,4	69,8	81,7	80,1	90,1	76,3
52378	31	RIO	La Cruz	14	7	8	12	8	17	9	12	12	8	152,1	75,1	84,7	125,3	82,7	174,6	92,5	124,6	125,4	83,5
52381	32	CEN	La Florida	0	2	5	4	5	7	0	5	7	5	0,0	32,8	81,2	64,7	80,7	114,5	0,0	90,5	133,8	97,7
52385	33	GUA	La Llanada	0	2	1	3	0	1	3	3	2	0	0,0	80,6	39,2	112,5	0,0	33,2	94,4	92,0	61,1	0,0
52390	34	SAN	La Tola	0	0	0	0	0	0	0	0	0	0	0,0	0,0	0,0	0,0	0,0	0,0	0,0	0,0	0,0	0,0
52399	35	JUA	La Unión	20	22	11	12	10	15	15	13	13	12	126,6	137,8	68,1	73,7	61,5	92,9	93,6	81,5	81,5	74,7
52405	36	COR	Leiva	3	5	0	5	1	2	2	1	4	3	51,9	85,5	0,0	83,5	16,7	34,3	36,1	19,5	82,7	63,8
52411	37	OCC	Linares	6	6	1	7	6	5	7	3	3	5	98,0	96,9	16,0	110,4	94,5	80,0	117,2	54,1	57,2	97,8
52418	38	GUA	Los Andes	8	1	1	4	6	3	3	1	3	3	110,5	13,7	13,6	54,2	82,4	43,3	48,2	18,3	60,6	63,2
52427	39	TEL	Magüi Payan	2	0	0	0	0	1	0	1	0	1	28,7	0,0	0,0	0,0	0,0	12,2	0,0	9,8	0,0	8,3
52435	40	PIE	Mallama	3	1	1	4	1	2	7	4	2	5	70,1	23,1	22,7	89,7	22,2	44,2	155,1	89,0	44,6	111,1
52473	41	SAN	Mosquera	0	0	1	1	0	2	0	2	0	0	0,0	0,0	20,4	20,1	0,0	39,0	0,0	36,3	0,0	0,0
52480	42	CEN	Nariño	0	1	2	4	3	2	2	1	2	3	0,0	41,0	83,1	169,1	130,2	89,5	90,7	45,8	91,4	136,5
52490	43	SAN	Olaya Herrera	1	0	1	0	1	1	1	4	2	2	7,3	0,0	7,5	0,0	7,5	7,5	7,6	31,2	15,8	15,8
52506	44	SAB	Ospina	3	1	3	2	1	0	2	5	1	1	70,3	23,2	68,5	45,1	22,5	0,0	48,8	130,1	27,3	27,7
52540	45	COR	Policarpa	2	5	1	1	1	3	1	3	3	4	39,3	97,0	19,0	18,6	18,4	55,1	18,8	58,4	59,9	80,7
52560	46	EXP	Potosí	5	7	2	5	3	4	10	4	4	2	70,4	97,3	27,4	67,9	40,6	55,4	147,9	65,4	72,0	37,7
52565	47	ABA	Providencia	1	1	1	0	1	1	1	5	0	1	16,1	16,5	18,7	0,0	28,1	31,4	33,4	172,1	0,0	34,8
52573	48	EXP	Puerres	3	3	5	8	2	6	3	5	4	2	61,2	60,6	100,6	160,4	39,8	118,6	60,4	105,6	88,7	45,6
52585	49	EXP	Pupiales	4	9	8	9	5	9	9	7	13	13	39,2	87,1	76,5	85,5	47,5	86,9	90,4	74,2	143,5	145,5
52612	50	PIE	Ricaurte	4	1	2	0	4	3	3	3	3	4	50,7	12,5	24,6	0,0	47,4	35,1	34,5	33,4	32,1	41,4
52621	51	TEL	Roberto Payán	0	4	2	1	1	0	1	1	0	1	0,0	80,8	38,4	18,0	16,9	0,0	16,0	16,0	0,0	15,8
52678	52	ABA	Samaniego	19	8	8	4	11	7	11	11	11	9	71,5	30,0	31,1	16,8	47,7	31,2	52,5	59,6	68,3	60,5
52685	53	RIO	San Bernardo	0	4	3	1	5	5	2	1	0	3	0,0	58,2	45,8	16,7	92,7	101,3	42,8	22,0	0,0	66,4
52687	54	JUA	San Lorenzo	5	4	5	3	6	8	8	7	3	10	51,8	41,0	50,8	30,3	61,0	83,0	85,7	76,8	33,2	110,8
52693	55	RIO	San Pablo	8	8	6	6	3	5	4	11	14	10	98,0	96,9	71,7	70,7	35,1	58,4	47,2	132,2	172,1	125,6
52683	56	OCC	Sandoná	10	11	7	11	11	11	8	6	16	7	80,1	87,1	54,5	83,9	83,1	83,7	62,6	49,9	144,3	66,8
52696	57	SAN	Santa Bárbara	0	0	0	0	1	0	0	2	0	0	0,0	0,0	0,0	0,0	15,0	0,0	0,0	30,3	0,0	0,0
52699	58	ABA	Santacruz	2	7	2	2	2	5	2	1	4	0	30,3	107,0	32,5	36,0	37,2	93,1	37,4	18,8	75,1	0,0
52720	59	SAB	Sapuyes	4	2	1	3	6	7	4	3	0	1	99,2	49,1	24,5	73,5	147,1	173,0	100,6	78,0	0,0	27,0
52786	60	COR	Taminango	5	10	3	6	5	5	2	11	3	2	59,2	117,1	34,7	68,3	56,4	56,1	22,5	123,9	33,7	22,3
52788	61	CEN	Tangua	5	2	4	8	9	8	4	4	3	6	80,4	31,6	61,8	121,1	134,1	118,0	58,9	58,9	44,1	87,5
52835	62	PAS	Turnaco	39	31	41	44	37	49	66	48	50	62	46,3	36,5	47,4	49,5	40,2	50,2	61,5	40,7	40,0	48,2
52838	63	SAB	Túquerres	23	23	20	18	21	15	20	19	17	25	101,8	101,0	87,1	77,8	90,7	65,0	87,3	83,5	75,0	



**COMPARATIVO CASOS Y TASA DE MUERTES EN MUJERES POR TUMOR MALIGNO DE ESTOMAGO
AÑO 2009 A 2018 (Último dato oficial)**

Fuente: DANE - Estadísticas Vitales, Subdirección de Salud Pública, Oficina de Epidemiología, IDSN

Código DANE	#	Región	Municipios	TOTAL DEFUNCIONES EN MUJERES POR TUMOR MALIGNO DE ESTÓMAGO										TASA MORTALIDAD EN MUJERES POR TUMOR MALIGNO DE ESTÓMAGO POR CADA 100.000 MUJERES									
				2009	2010	2011	2012	2013	2014	2015	2016	2017	2018	2009	2010	2011	2012	2013	2014	2015	2016	2017	2018
52001	1	CEN	Pasto	20	32	20	33	28	33	33	21	24	34	9,6	15,3	9,5	15,6	13,3	15,7	15,9	10,1	11,6	16,4
52019	2	RIO	Albán	2	0	2	0	1	0	0	1	0	1	20,0	0,0	20,9	0,0	12,1	0,0	0,0	17,6	0,0	20,9
52022	3	EXP	Aldana	0	2	0	0	1	0	1	0	0	0	0,0	54,0	0,0	0,0	26,4	0,0	26,3	0,0	0,0	0,0
52036	4	OCC	Ancuyá	3	0	0	0	0	2	0	0	0	1	66,6	0,0	0,0	0,0	0,0	43,5	0,0	0,0	0,0	23,2
52051	5	JUA	Arboleda	1	0	2	0	1	1	2	0	2	0	25,2	0,0	48,8	0,0	23,8	23,7	47,7	0,0	48,0	0,0
52079	6	TEL	Barbacoas	0	0	1	0	1	0	1	2	1	0	0,0	0,0	6,2	0,0	5,6	0,0	4,5	8,0	3,8	0,0
52083	7	RIO	Belén	1	0	0	0	0	2	0	3	0	1	32,2	0,0	0,0	0,0	0,0	62,0	0,0	93,3	0,0	30,9
52110	8	JUA	Buesaco	0	1	0	2	0	2	2	0	1	1	0,0	8,6	0,0	16,9	0,0	16,6	16,7	0,0	8,4	8,3
52694	9	JUA	Cartago	0	0	3	0	0	0	0	0	2	1	0,0	0,0	91,0	0,0	0,0	0,0	0,0	0,0	59,3	29,4
52240	10	CEN	Chachagüí	0	0	1	2	1	0	1	1	1	2	0,0	0,0	13,5	26,5	13,0	0,0	13,0	13,0	13,1	25,9
52203	11	RIO	Colón Genova	1	1	1	1	1	1	0	0	0	2	20,1	19,8	19,6	19,3	19,2	19,5	0,0	0,0	0,0	47,8
52207	12	OCC	Consaca	0	0	0	1	1	1	0	1	0	1	0,0	0,0	0,0	14,7	14,6	14,5	0,0	14,5	0,0	14,3
52210	13	EXP	Contadero	1	1	1	1	3	2	2	2	2	1	26,3	26,1	26,4	27,1	82,1	54,7	54,8	54,9	54,7	27,1
52215	14	EXP	Córdoba	0	0	0	3	0	1	3	4	1	1	0,0	0,0	0,0	37,3	0,0	12,2	37,0	49,8	12,5	12,4
52224	15	EXP	Cuaspuñ	0	0	1	0	0	1	2	0	0	0	0,0	0,0	21,4	0,0	0,0	21,2	42,6	0,0	0,0	0,0
52227	16	EXP	Cumbal	0	3	0	3	0	1	1	1	0	4	0,0	22,9	0,0	20,5	0,0	6,1	5,8	5,5	0,0	21,2
52233	17	COR	Cumbitara	1	0	0	0	0	0	0	0	0	0	30,9	0,0	0,0	0,0	0,0	0,0	0,0	0,0	0,0	0,0
52250	18	SAN	El Charco	0	0	0	0	0	0	0	0	0	2	0,0	0,0	0,0	0,0	0,0	0,0	0,0	0,0	0,0	17,9
52254	19	GUA	El Peñol	1	0	0	1	0	0	3	1	0	0	28,4	0,0	0,0	27,0	0,0	0,0	81,1	27,2	0,0	0,0
52256	20	COR	El Rosario	0	1	0	0	0	1	0	1	0	0	0,0	15,6	0,0	0,0	0,0	16,6	0,0	16,7	0,0	0,0
52258	21	RIO	El Tablón de Gómez	1	1	0	0	0	0	0	0	0	2	12,8	12,7	0,0	0,0	0,0	0,0	0,0	0,0	0,0	28,2
52260	22	GUA	El Tambo	2	2	0	1	3	1	1	0	2	1	27,0	26,7	0,0	13,1	39,2	13,1	13,2	0,0	27,3	13,9
52520	23	PAS	Francisco Pizarro	0	0	0	0	0	0	0	0	0	1	0,0	0,0	0,0	0,0	0,0	0,0	0,0	0,0	0,0	14,4
52287	24	EXP	Funes	2	0	2	1	0	1	0	0	0	0	57,8	0,0	56,3	27,6	0,0	26,4	0,0	0,0	0,0	0,0
52317	25	EXP	Guachucal	2	1	2	2	0	0	0	1	0	1	20,8	10,3	20,2	20,0	0,0	0,0	0,0	9,9	0,0	9,9
52320	26	SAB	Guaitarilla	1	0	2	1	1	0	1	1	0	1	13,6	0,0	26,7	13,3	13,4	0,0	14,4	15,7	0,0	17,2
52323	27	EXP	Gualmatán	2	0	0	0	0	0	1	0	3	0	63,0	0,0	0,0	0,0	0,0	0,0	27,6	0,0	81,4	0,0
52352	28	EXP	Iles	2	2	2	3	0	2	1	1	1	2	47,3	46,8	46,3	68,9	0,0	47,9	24,7	25,3	25,5	50,8
52354	29	SAB	Imués	0	0	0	1	0	1	0	1	0	2	0,0	0,0	0,0	22,6	0,0	22,4	0,0	23,6	0,0	50,2
52356	30	EXP	Ipiales	6	4	4	7	10	3	4	4	3	5	10,3	6,8	6,8	11,7	16,6	5,0	6,7	6,7	5,0	8,3
52378	31	RIO	La Cruz	2	2	2	4	3	4	4	5	5	2	21,7	21,5	21,2	41,8	31,0	41,1	41,1	51,9	52,2	20,9
52381	32	CEN	La Florida	0	0	0	1	0	5	0	0	2	0	0,0	0,0	0,0	16,2	0,0	81,8	0,0	0,0	38,2	0,0
52385	33	GUA	La Llanada	0	0	0	2	0	0	0	0	0	0	0,0	0,0	0,0	75,0	0,0	0,0	0,0	0,0	0,0	0,0
52390	34	SAN	La Tola	0	0	0	0	0	0	0	0	0	0	0,0	0,0	0,0	0,0	0,0	0,0	0,0	0,0	0,0	0,0
52399	35	JUA	La Unión	6	7	1	5	3	1	5	1	1	2	38,0	43,9	6,2	30,7	18,4	6,2	31,2	6,3	6,3	12,5
52405	36	COR	Leiva	0	1	0	0	0	0	1	0	0	1	0,0	17,1	0,0	0,0	0,0	0,0	18,1	0,0	0,0	21,3
52411	37	OCC	Linares	0	0	0	2	0	2	2	0	0	0	0,0	0,0	0,0	31,5	0,0	32,0	33,5	0,0	0,0	0,0
52418	38	GUA	Los Andes	3	0	0	1	0	1	0	0	0	1	41,4	0,0	0,0	13,6	0,0	14,4	0,0	0,0	0,0	21,1
52427	39	TEL	Magüi Payan	1	0	0	0	0	0	0	0	0	0	14,4	0,0	0,0	0,0	0,0	0,0	0,0	0,0	0,0	0,0
52435	40	PIE	Mallama	1	0	0	0	0	0	0	2	0	1	23,4	0,0	0,0	0,0	0,0	0,0	44,5	0,0	0,0	22,2
52473	41	SAN	Mosquera	0	0	0	0	0	1	0	0	0	0	0,0	0,0	0,0	0,0	0,0	19,5	0,0	0,0	0,0	0,0
52480	42	CEN	Nariño	0	0	0	0	0	0	0	0	1	0	0,0	0,0	0,0	0,0	0,0	0,0	0,0	0,0	45,7	0,0
52490	43	SAN	Olaya Herrera	0	0	0	0	0	0	0	0	0	1	0,0	0,0	0,0	0,0	0,0	0,0	0,0	0,0	0,0	7,9
52506	44	SAB	Ospina	0	1	1	0	0	0	1	1	0	0	0,0	23,2	22,8	0,0	0,0	0,0	24,4	26,0	0,0	0,0
52540	45	COR	Policarpa	1	1	0	0	0	0	0	0	0	2	19,7	19,4	0,0	0,0	0,0	0,0	0,0	0,0	0,0	40,4
52560	46	EXP	Potosí	1	2	0	0	0	0	2	3	2	1	14,1	27,8	0,0	0,0	0,0	0,0	29,6	49,1	36,0	18,8
52565	47	ABA	Providencia	0	0	0	0	0	0	1	1	0	0	0,0	0,0	0,0	0,0	0,0	0,0	33,4	34,4	0,0	0,0
52573	48	EXP	Puerres	0	0	2	0	1	2	0	3	3	0	0,0	0,0	40,2	0,0	19,9	39,5	0,0	63,4	66,5	0,0
52585	49	EXP	Pupiales	1	0	0	1	0	1	2	0	2	1	9,8	0,0	0,0	9,5	0,0	9,7	20,1	0,0	22,1	11,2
52612	50	PIE	Ricaurte	0	0	1	0	0	1	0	0	1	2	0,0	0,0	12,3	0,0	0,0	11,7	0,0	0,0	10,7	20,7
52621	51	TEL	Roberto Payán	0	0	1	0	0	0	0	0	0	0	0,0	0,0	19,2	0,0	0,0	0,0	0,0	0,0	0,0	0,0
52678	52	ABA	Samaniego	3	3	2	1	2	1	2	1	0	2	11,3	11,3	7,8	4,2	8,7	4,5	9,5	5,4	0,0	13,5
52685	53	RIO	San Bernardo	0	0	1	0	2	0	0	0	0	0	0,0	0,0	15,3	0,0	37,1	0,0	0,0	0,0	0,0	0,0
52687	54	JUA	San Lorenzo	1	0	1	1	2	1	2	0	1	0	10,4	0,0	10,2	10,1	20,3	10,4	21,4	0,0	11,1	0,0
52693	55	RIO	San Pablo	4	1	0	1	1	1	1	5	3	4	49,0	12,1	0,0	11,8	11,7	11,7	11,8	60,1	36,9	50,2
52683	56	OCC	Sandoná	0	2	2	3	0	0	3	0	1	0	0,0	15,8	15,6	22,9	0,0	0,0	23,5	0,0	9,0	0,0
52696	57	SAN	Santa Bárbara	0	0	0	0	0	0	0	0	0	0	0,0	0,0	0,0	0,0	0,0	0,0	0,0	0,0	0,0	0,0
52699	58	ABA	Sanfacruz	2	4	0	1	0	0	1	0	1	0	30,3	61,1	0,0	18,0	0,0	0,0	18,7	0,0	18,8	0,0
52720	59	SAB	Sapuyes	0	1	0	2	2	0	1	0	0	0	0,0	24,6	0,0	49,0	49,0	0,0	25,1	0,0	0,0	0,0
52786	60	COR	Taminango	0	1	0	1	0	1	0	4	0	0	0,0	11,7	0,0	11,4	0,0	11,2	0,0	45,1	0,0	0,0
52788	61	CEN	Tangua	0	0	2	2	1	0	0	0	1	0	0,0	0,0	30,9	30,3	14,9	0,0	0,0	0,0	14,7	0,0
52835	62	PAS	Turnaco	7	3	7	2	2	8	6	4	5	3	8,3	3,5	8,1	2,3	2,2	8,2	5,6	3,4	4,0	2,3
52838	63	SAB	Túquerres	7	7	5	3	3	3	8	6	5	8	31,0	30,7	21,8	13,0	13,0	13,0	34,9	26,4	22,1	35,1
52885	64	CEN	Yacuanquer	0	0	3	1	0	1	0	1	0	1	0,0	0,0	57,6	18,9	0,0	18,4	0,0	18,2	0,0	18,0
			Sin informacion	0	0	0	0	0	0	0	0	0	0										
			TOTAL DEPARTAMENTO	89	87	7																	



COMPARATIVO CASOS Y TASA DE MUERTES EN MUJERES POR TUMOR MALIGNO DEL COLON

AÑO 2009 A 2018 (Último dato oficial)

Fuente: DANE - Estadísticas Vitales, Subdirección de Salud Pública, Oficina de Epidemiología, IDSN

Código DANE	#	Región	Municipios	TOTAL DEFUNCIONES EN MUJERES POR TUMOR MALIGNO DEL COLON										TASA MORTALIDAD EN MUJERES POR TUMOR MALIGNO DEL COLON POR CADA 100.000 MUJERES									
				2009	2010	2011	2012	2013	2014	2015	2016	2017	2018	2009	2010	2011	2012	2013	2014	2015	2016	2017	2018
52001	1	CEN	Pasto	12	9	9	16	11	13	15	17	15	19	5,8	4,3	4,3	7,6	5,2	6,2	7,2	8,2	7,3	9,2
52019	2	RIO	Albán	0	0	0	1	0	0	1	0	1	0	0,0	0,0	0,0	11,4	0,0	0,0	14,9	0,0	19,8	0,0
52022	3	EXP	Aldana	0	0	0	1	0	0	1	0	0	0	0,0	0,0	0,0	26,5	0,0	0,0	26,3	0,0	0,0	0,0
52036	4	OCC	Ancuyá	0	1	0	0	0	0	0	0	1	1	0,0	21,9	0,0	0,0	0,0	0,0	0,0	22,9	23,2	0,0
52051	5	JUA	Arboleda	0	1	0	0	0	0	1	0	1	0	0,0	24,8	0,0	0,0	0,0	0,0	23,8	0,0	24,0	0,0
52079	6	TEL	Barbacoas	0	0	2	0	1	0	1	0	1	1	0,0	0,0	12,3	0,0	5,6	0,0	0,0	0,0	3,8	3,7
52083	7	RIO	Belén	0	0	0	0	0	0	1	0	0	0	0,0	0,0	0,0	0,0	0,0	0,0	31,1	0,0	0,0	0,0
52110	8	JUA	Buesaco	0	0	0	0	0	0	1	0	1	0	0,0	0,0	0,0	0,0	0,0	0,0	8,4	0,0	8,3	0,0
52694	9	JUA	Cartago	0	0	0	0	0	0	0	0	0	0	0,0	0,0	0,0	0,0	0,0	0,0	0,0	0,0	0,0	0,0
52240	10	CEN	Chachagüí	0	1	0	2	0	0	0	0	0	0	0,0	13,7	0,0	26,5	0,0	0,0	0,0	0,0	0,0	0,0
52203	11	RIO	Colón Genova	0	0	0	0	0	0	0	1	0	0	0,0	0,0	0,0	0,0	0,0	0,0	21,8	0,0	0,0	0,0
52207	12	OCC	Consaca	0	0	0	1	0	0	0	0	0	0	0,0	0,0	0,0	14,7	0,0	0,0	0,0	0,0	0,0	0,0
52210	13	EXP	Contadero	0	0	1	0	0	0	0	0	0	0	0,0	0,0	26,4	0,0	0,0	0,0	0,0	0,0	0,0	0,0
52215	14	EXP	Córdoba	0	0	2	0	0	0	0	0	0	0	0,0	0,0	25,3	0,0	0,0	0,0	0,0	0,0	0,0	0,0
52224	15	EXP	Cuaspué	0	1	0	0	0	2	0	0	0	0	0,0	21,8	0,0	0,0	0,0	42,3	0,0	0,0	0,0	0,0
52227	16	EXP	Cumbal	0	0	0	0	0	0	1	2	0	0	0,0	0,0	0,0	0,0	0,0	0,0	5,5	10,8	0,0	0,0
52233	17	COR	Cumbitara	0	0	0	1	0	0	1	0	0	0	0,0	0,0	0,0	30,1	0,0	0,0	30,6	0,0	0,0	0,0
52250	18	SAN	El Charco	0	0	0	0	0	0	0	0	0	0	0,0	0,0	0,0	0,0	0,0	0,0	0,0	0,0	0,0	0,0
52254	19	GUA	El Peñol	0	0	0	0	0	0	0	0	1	0	0,0	0,0	0,0	0,0	0,0	0,0	0,0	0,0	0,0	27,1
52256	20	COR	El Rosario	0	0	0	0	0	0	0	0	0	0	0,0	0,0	0,0	0,0	0,0	0,0	0,0	0,0	0,0	0,0
52258	21	RIO	El Tablón de Gómez	0	0	0	0	0	0	0	0	1	0	0,0	0,0	0,0	0,0	0,0	0,0	0,0	14,1	0,0	0,0
52260	22	GUA	El Tambo	0	1	0	0	0	0	1	1	0	1	0,0	13,3	0,0	0,0	0,0	0,0	13,2	13,4	0,0	13,9
52520	23	PAS	Francisco Pizarro	0	0	0	0	0	0	0	0	0	0	0,0	0,0	0,0	0,0	0,0	0,0	0,0	0,0	0,0	0,0
52287	24	EXP	Funes	0	0	0	0	1	0	1	0	1	0	0,0	0,0	0,0	0,0	27,1	0,0	26,2	0,0	27,5	0,0
52317	25	EXP	Guachucal	0	0	0	0	1	0	0	0	1	1	0,0	0,0	0,0	0,0	9,9	0,0	0,0	0,0	9,9	9,9
52320	26	SAB	Guaitarilla	0	1	0	0	0	0	1	0	0	0	0,0	13,5	0,0	0,0	0,0	0,0	14,4	0,0	0,0	0,0
52323	27	EXP	Gualmatán	0	1	0	0	0	0	0	1	2	0	0,0	31,2	0,0	0,0	0,0	0,0	27,3	54,3	0,0	0,0
52352	28	EXP	Iles	0	0	0	0	1	0	0	0	0	0	0,0	0,0	0,0	0,0	23,3	0,0	0,0	0,0	0,0	0,0
52354	29	SAB	Imués	0	0	0	0	0	0	0	0	1	0	0,0	0,0	0,0	0,0	0,0	0,0	0,0	0,0	24,5	0,0
52356	30	EXP	Ipiales	3	1	1	4	1	1	1	2	4	5	5,1	1,7	1,7	6,7	1,7	1,7	3,3	6,7	8,3	0,0
52378	31	RIO	La Cruz	1	0	0	0	0	1	0	0	0	0	10,9	0,0	0,0	0,0	0,0	10,3	0,0	0,0	0,0	0,0
52381	32	CEN	La Florida	0	0	0	0	0	0	0	0	0	0	0,0	0,0	0,0	0,0	0,0	0,0	0,0	0,0	0,0	0,0
52385	33	GUA	La Llanada	0	0	0	0	0	0	0	0	0	0	0,0	0,0	0,0	0,0	0,0	0,0	0,0	0,0	0,0	0,0
52390	34	SAN	La Tola	0	0	0	0	0	0	0	0	0	0	0,0	0,0	0,0	0,0	0,0	0,0	0,0	0,0	0,0	0,0
52399	35	JUA	La Unión	1	0	0	1	0	0	0	2	1	0	6,3	0,0	0,0	6,1	0,0	0,0	12,5	6,3	0,0	0,0
52405	36	COR	Leiva	0	0	0	0	1	0	0	0	1	1	0,0	0,0	0,0	0,0	16,7	0,0	0,0	20,7	21,3	0,0
52411	37	OCC	Linares	0	1	0	1	0	0	1	0	0	0	0,0	16,1	0,0	15,8	0,0	0,0	16,7	0,0	0,0	0,0
52418	38	GUA	Los Andes	0	0	0	1	0	0	0	0	0	0	0,0	0,0	0,0	13,6	0,0	0,0	0,0	0,0	0,0	0,0
52427	39	TEL	Magüi Payan	0	0	0	0	0	0	0	0	0	0	0,0	0,0	0,0	0,0	0,0	0,0	0,0	0,0	0,0	0,0
52435	40	PIE	Mallama	0	0	0	0	0	0	2	1	0	0	0,0	0,0	0,0	0,0	0,0	0,0	44,3	22,2	0,0	0,0
52473	41	SAN	Mosquera	0	0	0	0	0	0	0	0	0	0	0,0	0,0	0,0	0,0	0,0	0,0	0,0	0,0	0,0	0,0
52480	42	CEN	Nariño	0	0	0	0	0	0	0	0	0	0	0,0	0,0	0,0	0,0	0,0	0,0	0,0	0,0	0,0	0,0
52490	43	SAN	Olaya Herrera	0	0	0	0	0	0	1	0	0	0	0,0	0,0	0,0	0,0	0,0	0,0	7,6	0,0	0,0	0,0
52506	44	SAB	Ospina	0	0	0	0	0	0	0	0	1	0	0,0	0,0	0,0	0,0	0,0	0,0	0,0	27,3	0,0	0,0
52540	45	COR	Policarpa	0	1	0	0	0	1	0	0	0	0	0,0	19,4	0,0	0,0	0,0	18,4	0,0	0,0	0,0	0,0
52560	46	EXP	Potosí	0	0	0	0	0	0	0	0	1	0	0,0	0,0	0,0	0,0	0,0	0,0	0,0	18,0	0,0	0,0
52565	47	ABA	Providencia	0	0	0	0	0	0	0	0	0	0	0,0	0,0	0,0	0,0	0,0	0,0	0,0	0,0	0,0	0,0
52573	48	EXP	Puerres	0	1	1	0	0	1	0	0	0	0	0,0	20,2	20,1	0,0	0,0	19,8	0,0	0,0	0,0	0,0
52585	49	EXP	Pupiales	0	0	0	0	0	2	0	0	0	0	0,0	0,0	0,0	0,0	0,0	19,3	0,0	0,0	0,0	0,0
52612	50	PIE	Ricaurte	0	0	0	0	0	1	0	0	0	1	0,0	0,0	0,0	0,0	0,0	11,7	0,0	0,0	0,0	10,3
52621	51	TEL	Roberto Payán	0	0	0	0	0	0	0	0	1	0	0,0	0,0	0,0	0,0	0,0	0,0	0,0	0,0	15,8	0,0
52678	52	ABA	Samaniego	0	0	0	0	0	0	1	0	1	0	0,0	0,0	0,0	0,0	0,0	4,8	0,0	6,2	0,0	0,0
52685	53	RIO	San Bernardo	0	0	0	0	1	0	0	0	0	1	0,0	0,0	0,0	0,0	18,5	0,0	0,0	0,0	22,1	0,0
52687	54	JUA	San Lorenzo	0	0	0	0	0	2	1	0	0	1	0,0	0,0	0,0	0,0	0,0	20,7	10,7	0,0	0,0	11,1
52693	55	RIO	San Pablo	0	2	0	1	0	2	1	0	1	0	0,0	24,2	0,0	11,8	0,0	23,4	11,8	0,0	12,3	0,0
52683	56	OCC	Sandoná	0	0	0	0	0	0	0	0	1	1	0,0	0,0	0,0	0,0	0,0	0,0	9,0	9,5	0,0	0,0
52696	57	SAN	Santa Bárbara	0	0	0	0	0	0	0	0	0	0	0,0	0,0	0,0	0,0	0,0	0,0	0,0	0,0	0,0	0,0
52699	58	ABA	Santacruz	0	1	1	0	0	0	0	0	0	0	0,0	15,3	16,2	0,0	0,0	0,0	0,0	0,0	0,0	0,0
52720	59	SAB	Sapuyes	0	0	0	0	0	1	0	0	0	0	0,0	0,0	0,0	0,0	0,0	24,7	0,0	0,0	0,0	0,0
52786	60	COR	Taminango	0	0	0	1	1	0	1	2	0	0	0,0	0,0	0,0	11,4	11,3	0,0	11,2	22,5	0,0	0,0
52788	61	CEN	Tangua	0	0	0	0	0	0	0	0	0	0	0,0	0,0	0,0	0,0	0,0	0,0	0,0	0,0	0,0	0,0
52835	62	PAS	Turnaco	3	1	1	0	3	1	1	2	0	3	3,6	1,2	1,2	0,0	3,3	1,0	0,9	1,7	0,0	2,3
52838	63	SAB	Túquerres	1	1	2	3	1	2	0	2	2	1	4,4	4,4	8,7	13,0	4,3	8,7	0,0	8,8	8,8	4,4
52885	64	CEN	Yacuanquer	0	0	0	0	1	0	0	0	0	0	0,0	0,0	0,0	0,0	18,6	0,0	0,0	0,0	0,0	0,0
			Sin informacion	0	0	0	0	1	0	0	0	0	0										
			TOTAL DEPARTAMENTO	21	25	20	34	25	30	33	33	40	40	2,6	3,1	2,5	4,2	3,1	3,7	4,0	4,0	4,8	4,8



COMPARATIVO CASOS Y TASA DE MUERTES EN MUJERES POR TUMOR MALIGNO DE LOS ORGANOS DIGESTIVOS Y DEL PERITONEO, EXCLUYENDO ESTÓMAGO Y COLON
AÑO 2009 A 2018 (Último dato oficial)

Fuente: DANE - Estadísticas Vitales, Subdirección de Salud Pública, Oficina de Epidemiología, IDSN

Código DANE	#	Región	Municipios	TOTAL DEFUNCIONES EN MUJERES POR DE LOS ÓRGANOS DIGESTIVOS Y DEL PERITONEO, EXCLUYENDO ESTÓMAGO Y COLON										TASA MORTALIDAD EN MUJERES POR DE LOS ÓRGANOS DIGESTIVOS Y DEL PERITONEO, EXCLUYENDO ESTÓMAGO Y COLON POR CADA 100.000 MUJERES										
				2009	2010	2011	2012	2013	2014	2015	2016	2017	2018	2009	2010	2011	2012	2013	2014	2015	2016	2017	2018	
				52001	1	CEN	Pasto	8	8	10	11	10	9	15	10	13	41	3,8	3,8	4,8	5,2	4,7	4,3	7,2
52019	2	RIO	Albán	0	0	0	0	0	0	0	0	0	2	0,0	0,0	0,0	0,0	0,0	0,0	0,0	0,0	0,0	41,8	
52022	3	EXP	Aldana	0	0	0	0	1	0	0	1	0	1	0,0	0,0	0,0	0,0	26,4	0,0	0,0	26,2	0,0	26,0	
52036	4	OCC	Ancuyá	1	0	1	0	0	0	0	0	2	0	22,2	0,0	21,8	0,0	0,0	0,0	0,0	0,0	0,0	45,9	
52051	5	JUA	Arboleda	0	0	1	0	0	0	1	0	0	1	0,0	0,0	24,4	0,0	0,0	0,0	23,8	0,0	0,0	23,9	
52079	6	TEL	Barbacoas	0	0	0	0	0	0	0	0	0	0	0,0	0,0	0,0	0,0	0,0	0,0	0,0	0,0	0,0	0,0	
52083	7	RIO	Belén	0	0	0	0	0	0	1	0	0	1	0,0	0,0	0,0	0,0	0,0	0,0	31,1	0,0	0,0	30,9	
52110	8	JUA	Buesaco	1	0	0	0	0	0	0	0	0	0	8,8	0,0	0,0	0,0	0,0	0,0	0,0	0,0	0,0	0,0	
52694	9	JUA	Cartago	0	1	0	0	0	1	0	0	0	0	0	30,8	0,0	0,0	0,0	0,0	29,4	0,0	0,0	0,0	
52240	10	CEN	Chachagüí	0	0	0	0	0	2	2	0	0	1	0,0	0,0	0,0	0,0	0,0	26,0	26,1	0,0	0,0	13,0	
52203	11	RIO	Colón Genova	0	1	1	1	0	0	0	1	0	1	0,0	19,8	19,6	19,3	0,0	0,0	0,0	21,8	0,0	23,9	
52207	12	OCC	Consaca	0	1	0	0	1	0	0	0	1	2	0,0	15,2	0,0	0,0	14,6	0,0	0,0	0,0	14,4	28,6	
52210	13	EXP	Contadero	0	0	0	0	1	0	0	0	0	1	0,0	0,0	0,0	0,0	27,4	0,0	0,0	0,0	0,0	27,1	
52215	14	EXP	Córdoba	1	0	0	0	0	0	0	1	1	0	13,1	0,0	0,0	0,0	0,0	0,0	0,0	12,5	12,5	0,0	
52224	15	EXP	Cuaspué	0	0	0	0	1	0	0	0	0	1	0,0	0,0	0,0	0,0	21,0	0,0	0,0	0,0	0,0	21,3	
52227	16	EXP	Cumbal	0	1	0	0	1	0	1	0	0	3	0,0	7,6	0,0	0,0	6,5	0,0	5,8	0,0	0,0	15,9	
52233	17	COR	Cumbitara	0	0	0	0	1	0	0	0	0	0	0,0	0,0	0,0	0,0	30,0	0,0	0,0	0,0	0,0	0,0	
52250	18	SAN	El Charco	0	0	0	0	0	0	0	0	0	0	0,0	0,0	0,0	0,0	0,0	0,0	0,0	0,0	0,0	0,0	
52254	19	GUA	El Peñol	0	0	0	0	0	0	1	0	0	1	0,0	0,0	0,0	0,0	0,0	0,0	27,0	0,0	0,0	27,1	
52256	20	COR	El Rosario	0	0	0	0	0	0	0	0	0	0	0,0	0,0	0,0	0,0	0,0	0,0	0,0	0,0	0,0	0,0	
52258	21	RIO	El Tablón de Gómez	0	2	0	0	0	0	0	0	0	1	0,0	25,4	0,0	0,0	0,0	0,0	0,0	0,0	0,0	14,1	
52260	22	GUA	El Tambo	0	0	0	1	0	1	0	0	0	0	0,0	0,0	0,0	13,1	0,0	13,1	0,0	0,0	0,0	0,0	
52520	23	PAS	Francisco Pizarro	0	0	0	0	0	0	0	0	0	0	0,0	0,0	0,0	0,0	0,0	0,0	0,0	0,0	0,0	0,0	
52287	24	EXP	Funes	1	0	1	0	0	0	0	1	0	2	28,9	0,0	28,1	0,0	0,0	0,0	0,0	0,0	26,7	0,0	55,5
52317	25	EXP	Guachucal	0	0	0	0	0	0	0	0	0	2	0,0	0,0	0,0	0,0	0,0	0,0	0,0	0,0	0,0	19,8	
52320	26	SAB	Guaitarilla	0	0	1	0	0	0	0	0	0	5	0,0	0,0	13,4	0,0	0,0	0,0	0,0	0,0	0,0	86,0	
52323	27	EXP	Gualmatán	0	0	0	0	0	0	0	0	0	1	0,0	0,0	0,0	0,0	0,0	0,0	0,0	0,0	0,0	26,9	
52352	28	EXP	Iles	1	0	0	0	0	0	0	0	0	0	23,7	0,0	0,0	0,0	0,0	0,0	0,0	0,0	0,0	0,0	
52354	29	SAB	Imués	0	1	0	1	1	0	0	0	0	3	0,0	23,5	0,0	22,6	22,4	0,0	0,0	0,0	0,0	75,4	
52356	30	EXP	Ipiales	2	2	0	1	2	1	2	1	1	7	3,4	3,4	0,0	1,7	3,3	1,7	3,3	1,7	1,7	11,6	
52378	31	RIO	La Cruz	2	0	0	0	0	0	0	0	0	1	21,7	0,0	0,0	0,0	0,0	0,0	0,0	0,0	0,0	10,4	
52381	32	CEN	La Florida	0	0	0	0	1	0	0	1	0	1	0,0	0,0	0,0	0,0	16,1	0,0	0,0	18,1	0,0	19,5	
52385	33	GUA	La Llanada	0	0	0	0	0	0	0	0	0	0	0,0	0,0	0,0	0,0	0,0	0,0	0,0	0,0	0,0	0,0	
52390	34	SAN	La Tola	0	0	0	0	0	0	0	0	0	0	0,0	0,0	0,0	0,0	0,0	0,0	0,0	0,0	0,0	0,0	
52399	35	JUA	La Unión	1	0	0	0	0	1	0	0	0	2	6,3	0,0	0,0	0,0	0,0	6,2	0,0	0,0	0,0	12,5	
52405	36	COR	Leiva	0	0	0	0	0	0	0	0	0	0	0,0	0,0	0,0	0,0	0,0	0,0	0,0	0,0	0,0	0,0	
52411	37	OCC	Linares	0	0	0	0	0	0	0	0	0	0	0,0	0,0	0,0	0,0	0,0	0,0	0,0	0,0	0,0	0,0	
52418	38	GUA	Los Andes	0	0	0	1	0	0	0	0	1	1	0,0	0,0	0,0	13,6	0,0	0,0	0,0	0,0	20,2	21,1	
52427	39	TEL	Magüi Payán	1	0	0	0	0	0	0	0	0	1	14,4	0,0	0,0	0,0	0,0	0,0	0,0	0,0	0,0	8,3	
52435	40	PIE	Mallama	0	0	0	0	0	0	0	0	0	1	0,0	0,0	0,0	0,0	0,0	0,0	0,0	0,0	0,0	22,2	
52473	41	SAN	Mosquera	0	0	0	0	0	0	0	0	0	0	0,0	0,0	0,0	0,0	0,0	0,0	0,0	0,0	0,0	0,0	
52480	42	CEN	Nariño	0	0	0	1	0	0	0	0	0	0	0,0	0,0	0,0	42,3	0,0	0,0	0,0	0,0	0,0	0,0	
52490	43	SAN	Olaya Herrera	0	0	0	0	0	0	0	1	0	0	0,0	0,0	0,0	0,0	0,0	0,0	0,0	7,8	0,0	0,0	
52506	44	SAB	Ospina	0	0	0	0	0	0	0	1	0	1	0,0	0,0	0,0	0,0	0,0	0,0	0,0	26,0	0,0	27,7	
52540	45	COR	Policarpa	0	0	0	0	0	0	0	0	1	0	0,0	0,0	0,0	0,0	0,0	0,0	0,0	0,0	20,0	0,0	
52560	46	EXP	Potosí	1	0	0	0	1	0	0	1	0	0	14,1	0,0	0,0	0,0	13,5	0,0	0,0	16,4	0,0	0,0	
52565	47	ABA	Providencia	0	0	0	0	0	1	0	0	0	1	0,0	0,0	0,0	0,0	0,0	31,4	0,0	0,0	0,0	34,8	
52573	48	EXP	Puerres	0	0	0	0	1	0	0	0	0	1	0,0	0,0	0,0	0,0	19,9	0,0	0,0	0,0	0,0	22,8	
52585	49	EXP	Pupiales	0	1	1	1	0	0	0	0	0	2	0,0	9,7	9,6	9,5	0,0	0,0	0,0	0,0	0,0	22,4	
52612	50	PIE	Ricaurte	0	0	0	0	0	0	0	0	0	1	0,0	0,0	0,0	0,0	0,0	0,0	0,0	0,0	0,0	10,3	
52621	51	TEL	Roberto Payán	0	0	0	0	0	0	0	0	0	0	0,0	0,0	0,0	0,0	0,0	0,0	0,0	0,0	0,0	0,0	
52678	52	ABA	Samaniego	0	1	0	0	1	1	0	1	0	2	0,0	3,8	0,0	0,0	4,3	4,5	0,0	5,4	0,0	13,5	
52685	53	RIO	San Bernardo	0	0	0	0	0	0	0	0	0	1	0,0	0,0	0,0	0,0	0,0	0,0	0,0	0,0	0,0	22,1	
52687	54	JUA	San Lorenzo	0	1	0	0	1	1	0	2	0	0	0,0	10,2	0,0	0,0	10,2	10,4	0,0	22,0	0,0	0,0	
52693	55	RIO	San Pablo	0	1	0	0	1	1	0	0	0	2	0,0	12,1	0,0	0,0	11,7	11,7	0,0	0,0	0,0	25,1	
52683	56	OCC	Sandoná	1	0	1	1	1	0	0	0	0	0	8,0	0,0	7,8	7,6	7,6	0,0	0,0	0,0	0,0	0,0	
52696	57	SAN	Santa Bárbara	0	0	0	0	0	0	0	0	0	0	0,0	0,0	0,0	0,0	0,0	0,0	0,0	0,0	0,0	0,0	
52699	58	ABA	Santacruz	0	0	0	0	0	0	0	0	0	0	0,0	0,0	0,0	0,0	0,0	0,0	0,0	0,0	0,0	0,0	
52720	59	SAB	Sapuyes	0	0	0	0	0	1	0	0	0	1	0,0	0,0	0,0	0,0	0,0	24,7	0,0	0,0	0,0	27,0	
52786	60	COR	Taminango	0	2	1	0	0	0	0	0	0	0	0,0	23,4	11,6	0,0	0,0	0,0	0,0	0,0	0,0	0,0	
52788	61	CEN	Tangua	0	1	0	1	1	1	0	0	0	3	0,0	15,8	0,0	15,1	14,9	14,7	0,0	0,0	0,0	43,8	
52835	62	PAS	Tumaco	4	1	1	3	0	1	4	0	1	8	4,8	1,2	1,2	3,4	0,0	1,0	3,7	0,0	0,8	6,2	
52838	63	SAB	Túquerres	0	1	1	0	0	0	1	1	0	3	0,0	4,4	4,4	0,0	0,0	0,0	4,4	4,4	0,0	13,2	
52885	64	CEN	Yacuanquer	0	0	0	0	0	0	0	0	0	1	0,0	0,0	0,0	0,0	0,0	0,0	0,0	0,0	0,0	18,0	
			Sin información	0	0	0	0	0	0	0	0	0	0											
			TOTAL DEPARTAMENTO	25	26	20 </																		



**COMPARATIVO CASOS Y TASA DE MUERTES EN MUJERES POR TUMOR MALIGNO DEL HIGADO Y VIAS BILIARES
AÑO 2009 A 2018 (Ultimo dato oficial)**

Fuente: DANE - Estadísticas Vitales, Subdirección de Salud Pública, Oficina de Epidemiología, IDSN

Código DANE	#	Región	Municipios	TOTAL DEFUNCIONES EN MUJERES POR TUMOR MALIGNO DEL HÍGADO Y VIAS BILIARES										TASA MORTALIDAD EN MUJERES POR TUMOR MALIGNO DEL HÍGADO Y VIAS BILIARES POR CADA 100.000 MUJERES									
				2009	2010	2011	2012	2013	2014	2015	2016	2017	2018	2009	2010	2011	2012	2013	2014	2015	2016	2017	2018
52001	1	CEN	Pasto	16	18	11	18	21	22	34	28	16	9	7,7	8,6	5,2	8,5	10,0	10,5	16,3	13,5	7,8	4,3
52019	2	RIO	Albán	3	2	1	0	1	1	2	1	1	0	29,9	20,0	10,4	0,0	12,1	12,9	29,7	17,6	19,8	0,0
52022	3	EXP	Aldana	0	0	1	0	0	1	0	1	0	1	0,0	0,0	26,8	0,0	0,0	26,2	0,0	26,2	0,0	26,0
52036	4	OCC	Ancuyá	0	0	1	0	1	1	1	0	0	0	0,0	0,0	21,8	0,0	21,6	21,7	22,0	0,0	0,0	0,0
52051	5	JUA	Arboleda	0	1	0	0	0	0	0	0	0	0	0,0	24,8	0,0	0,0	0,0	0,0	0,0	0,0	0,0	0,0
52079	6	TEL	Barbacoas	0	1	0	0	0	0	2	0	1	0	0,0	6,3	0,0	0,0	0,0	0,0	9,0	0,0	3,8	0,0
52083	7	RIO	Belén	0	0	1	1	0	1	0	1	0	0	0,0	0,0	31,5	31,2	0,0	0,0	31,1	0,0	31,1	0,0
52110	8	JUA	Buesaco	0	0	3	0	0	1	0	0	1	0	0,0	0,0	25,6	0,0	0,0	8,3	0,0	0,0	8,4	0,0
52694	9	JUA	Cartago	0	0	0	0	0	0	0	0	1	0	0,0	0,0	0,0	0,0	0,0	0,0	0,0	0,0	0,0	29,4
52240	10	CEN	Chachagüí	0	0	0	0	1	1	0	1	1	0	0,0	0,0	0,0	0,0	13,0	13,0	0,0	13,0	13,1	0,0
52203	11	RIO	Colón Genova	1	0	0	0	1	0	0	0	0	0	20,1	0,0	0,0	0,0	19,2	0,0	0,0	0,0	0,0	0,0
52207	12	OCC	Consaca	0	0	0	1	0	0	0	0	0	0	0,0	0,0	0,0	14,7	0,0	0,0	0,0	0,0	0,0	0,0
52210	13	EXP	Contadero	0	2	0	0	0	1	0	0	0	0	0,0	52,2	0,0	0,0	0,0	27,4	0,0	0,0	0,0	0,0
52215	14	EXP	Córdoba	2	1	1	1	3	1	0	2	0	1	26,3	12,9	12,7	12,4	36,8	12,2	0,0	24,9	0,0	12,4
52224	15	EXP	Cuaspuñ	1	1	2	0	0	0	0	0	0	0	22,3	21,8	42,8	0,0	0,0	0,0	0,0	0,0	0,0	0,0
52227	16	EXP	Cumbal	0	0	1	2	1	1	2	0	3	0	0,0	0,0	7,3	13,7	6,5	6,1	11,6	0,0	16,2	0,0
52233	17	COR	Cumbitara	0	0	0	0	0	0	0	0	0	1	0,0	0,0	0,0	0,0	0,0	0,0	0,0	0,0	0,0	34,2
52250	18	SAN	El Charco	0	0	0	0	0	0	0	0	0	1	0,0	0,0	0,0	0,0	0,0	0,0	0,0	0,0	0,0	9,0
52254	19	GUA	El Peñol	0	0	1	1	0	0	0	0	0	0	0,0	0,0	27,6	27,0	0,0	0,0	0,0	0,0	0,0	0,0
52256	20	COR	El Rosario	1	0	0	0	0	0	0	0	0	0	15,8	0,0	0,0	0,0	0,0	0,0	0,0	0,0	0,0	0,0
52258	21	RIO	El Tablón de Gómez	0	1	1	0	0	0	0	0	0	0	0,0	12,7	12,5	0,0	0,0	0,0	0,0	0,0	0,0	0,0
52260	22	GUA	El Tambo	0	0	1	0	0	3	0	3	0	0	0,0	0,0	13,2	0,0	0,0	39,3	0,0	40,1	0,0	0,0
52520	23	PAS	Francisco Pizarro	0	0	0	0	0	0	0	0	0	0	0,0	0,0	0,0	0,0	0,0	0,0	0,0	0,0	0,0	0,0
52287	24	EXP	Funes	2	0	1	0	0	2	0	0	0	0	57,8	0,0	28,1	0,0	0,0	52,9	0,0	0,0	0,0	0,0
52317	25	EXP	Guachucal	1	0	1	1	0	2	1	1	0	1	10,4	0,0	10,1	10,0	0,0	19,7	9,9	9,9	0,0	9,9
52320	26	SAB	Guaitarilla	1	1	1	1	0	0	1	1	1	0	13,6	13,5	13,4	13,3	0,0	0,0	14,4	15,7	16,7	0,0
52323	27	EXP	Gualmatán	0	0	0	0	0	0	0	2	0	0	0,0	0,0	0,0	0,0	0,0	0,0	54,6	0,0	0,0	0,0
52352	28	EXP	Iles	2	1	0	0	0	0	0	0	1	0	47,3	23,4	0,0	0,0	0,0	0,0	0,0	0,0	25,5	0,0
52354	29	SAB	Imués	0	0	1	0	0	0	0	2	0	0	0,0	0,0	23,0	0,0	0,0	0,0	0,0	47,3	0,0	0,0
52356	30	EXP	IpiALES	2	4	7	3	3	3	6	6	12	4	3,4	6,8	11,8	5,0	5,0	5,0	10,0	10,0	20,0	6,6
52378	31	RIO	La Cruz	1	0	0	1	0	2	0	1	2	0	10,9	0,0	0,0	10,4	0,0	20,5	0,0	10,4	20,9	0,0
52381	32	CEN	La Florida	0	0	0	1	1	0	0	0	1	1	0,0	0,0	0,0	16,2	16,1	0,0	0,0	0,0	19,1	19,5
52385	33	GUA	La Llanada	0	0	0	0	0	1	1	0	0	0	0,0	0,0	0,0	0,0	0,0	33,2	31,5	0,0	0,0	0,0
52390	34	SAN	La Tola	0	0	0	0	0	0	0	0	0	0	0,0	0,0	0,0	0,0	0,0	0,0	0,0	0,0	0,0	0,0
52399	35	JUA	La Unión	0	1	2	1	0	1	0	0	0	0	0,0	6,3	12,4	6,1	0,0	6,2	0,0	0,0	0,0	0,0
52405	36	COR	Leiva	0	0	0	0	0	0	0	0	0	0	0,0	0,0	0,0	0,0	0,0	0,0	0,0	0,0	0,0	0,0
52411	37	OCC	Linares	0	0	0	0	0	0	0	0	0	0	0,0	0,0	0,0	0,0	0,0	0,0	0,0	0,0	0,0	0,0
52418	38	GUA	Los Andes	0	0	0	0	1	0	0	0	0	0	0,0	0,0	0,0	0,0	13,7	0,0	0,0	0,0	0,0	0,0
52427	39	TEL	Magüi Payan	0	0	0	0	0	0	0	0	0	0	0,0	0,0	0,0	0,0	0,0	0,0	0,0	0,0	0,0	0,0
52435	40	PIE	Mallama	0	0	0	0	0	0	0	0	1	0	0,0	0,0	0,0	0,0	0,0	0,0	0,0	0,0	22,3	0,0
52473	41	SAN	Mosquera	0	0	0	0	0	0	0	0	0	0	0,0	0,0	0,0	0,0	0,0	0,0	0,0	0,0	0,0	0,0
52480	42	CEN	Nariño	0	1	0	2	0	0	0	1	0	2	0,0	41,0	0,0	84,6	0,0	0,0	0,0	45,8	0,0	91,0
52490	43	SAN	Olaya Herrera	1	0	0	0	0	0	0	0	0	0	7,3	0,0	0,0	0,0	0,0	0,0	0,0	0,0	0,0	0,0
52506	44	SAB	Ospina	0	0	0	2	0	0	0	0	0	0	0,0	0,0	0,0	45,1	0,0	0,0	0,0	0,0	0,0	0,0
52540	45	COR	Policarpa	0	0	0	0	0	1	0	0	0	0	0,0	0,0	0,0	0,0	18,4	0,0	0,0	0,0	0,0	0,0
52560	46	EXP	Potosí	0	1	0	2	2	0	0	0	0	0	0,0	13,9	0,0	27,1	27,1	0,0	0,0	0,0	0,0	0,0
52565	47	ABA	Providencia	0	0	0	0	0	0	1	0	0	0	0,0	0,0	0,0	0,0	0,0	0,0	34,4	0,0	0,0	0,0
52573	48	EXP	Puerres	0	1	0	3	0	1	0	0	0	0	0,0	20,2	0,0	60,1	0,0	19,8	0,0	0,0	0,0	0,0
52585	49	EXP	Pupiales	1	0	2	0	2	0	0	0	1	0	9,8	0,0	19,1	0,0	19,0	0,0	0,0	0,0	11,0	0,0
52612	50	PIE	Ricaurte	0	0	0	0	2	1	1	0	0	0	0,0	0,0	0,0	0,0	23,7	11,7	11,5	0,0	0,0	0,0
52621	51	TEL	Roberto Payán	0	0	1	0	0	0	0	0	0	0	0,0	0,0	19,2	0,0	0,0	0,0	0,0	0,0	0,0	0,0
52678	52	ABA	Samaniego	1	0	0	1	0	1	0	3	2	1	3,8	0,0	0,0	4,2	0,0	4,5	0,0	16,3	12,4	6,7
52685	53	RIO	San Bernardo	0	1	1	0	0	0	0	0	0	0	0,0	14,5	15,3	0,0	0,0	0,0	0,0	0,0	0,0	0,0
52687	54	JUA	San Lorenzo	0	0	1	0	0	2	2	1	0	2	0,0	0,0	10,2	0,0	0,0	20,7	21,4	11,0	0,0	22,2
52693	55	RIO	San Pablo	1	0	2	1	0	0	0	2	1	0	12,2	0,0	23,9	11,8	0,0	0,0	0,0	24,0	12,3	0,0
52683	56	OCC	Sandoná	1	0	0	0	3	1	1	2	2	0	8,0	0,0	0,0	0,0	22,7	7,6	7,8	16,6	18,0	0,0
52696	57	SAN	Santa Bárbara	0	0	0	0	1	0	0	1	0	0	0,0	0,0	0,0	0,0	15,0	0,0	0,0	15,1	0,0	0,0
52699	58	ABA	Sanfacruz	0	0	0	0	0	1	0	0	0	0	0,0	0,0	0,0	0,0	0,0	18,6	0,0	0,0	0,0	0,0
52720	59	SAB	Sapuyes	0	0	1	0	0	1	0	0	0	0	0,0	0,0	24,5	0,0	0,0	24,7	0,0	0,0	0,0	0,0
52786	60	COR	Taminango	1	1	0	0	1	0	0	0	1	1	11,8	11,7	0,0	0,0	11,3	0,0	0,0	0,0	11,2	11,1
52788	61	CEN	Tangua	1	0	0	0	0	1	2	1	1	0	16,1	0,0	0,0	0,0	0,0	14,7	29,5	14,7	14,7	0,0
52835	62	PAS	Turnaco	3	1	0	1	5	1	4	6	5	7	3,6	1,2	0,0	1,1	5,4	1,0	3,7	5,1	4,0	5,4
52838	63	SAB	Túquerres	3	1	1	3	2	1	3	1	1	0	13,3	4,4	4,4	13,0	8,6	4,3	13,1	4,4	4,4	0,0
52885	64	CEN	Yacuanquer	0	0	2	0	0	1	0	2	1	0	0,0	0,0	38,4	0,0	0,0	18,4	0,0	36,5	18,1	0,0
			Sin informacion	0	0	0	0	0	0	0	0	0	0										
			TOTAL DEPARTAMENTO	46	41	49	47	52	57	64	70	57	33	5,8	5,1	6,1	5,8	6,4	6,9	7,8	8,5	6,9 </	



**COMPARATIVO CASOS Y TASA DE MUERTES EN MUJERES POR TUMOR MALIGNO DE PANCREAS
AÑO 2009 A 2018 (Último dato oficial)**

Fuente: DANE - Estadísticas Vitales, Subdirección de Salud Pública, Oficina de Epidemiología, IDSN

Código DANE	#	Región	Municipios	TOTAL DEFUNCIONES EN MUJERES POR TUMOR MALIGNO DE PÁNCREAS										TASA MORTALIDAD EN MUJERES POR TUMOR MALIGNO DE PÁNCREAS POR CADA 100.000 MUJERES										
				2009	2010	2011	2012	2013	2014	2015	2016	2017	2018	2009	2010	2011	2012	2013	2014	2015	2016	2017	2018	
52001	1	CEN	Pasto	10	12	9	7	9	12	17	10	6	0	0	4,8	5,7	4,3	3,3	4,3	5,7	8,2	4,8	2,9	0,0
52019	2	RIO	Albán	0	1	0	1	0	0	0	0	0	0	0	10,0	10,0	0,0	11,4	0,0	0,0	0,0	0,0	0,0	0,0
52022	3	EXP	Aldana	1	1	0	0	0	0	1	0	0	0	27,3	27,0	0,0	0,0	0,0	0,0	26,3	0,0	0,0	0,0	0,0
52036	4	OCC	Ancuyá	1	0	0	0	0	0	0	2	0	0	22,2	0,0	0,0	0,0	0,0	0,0	45,0	0,0	0,0	0,0	0,0
52051	5	JUA	Arboleda	0	0	0	0	0	0	0	0	1	0	0,0	0,0	0,0	0,0	0,0	0,0	0,0	0,0	24,0	0,0	
52079	6	TEL	Barbacoas	0	0	1	1	0	0	0	0	0	0	0,0	0,0	6,2	6,0	0,0	0,0	0,0	0,0	0,0	0,0	0,0
52083	7	RIO	Belén	0	0	0	2	0	0	0	0	0	0	0,0	0,0	0,0	62,3	0,0	0,0	0,0	0,0	0,0	0,0	0,0
52110	8	JUA	Buesaco	0	0	0	0	0	0	1	0	0	0	0,0	0,0	0,0	0,0	0,0	0,0	8,3	0,0	0,0	0,0	0,0
52694	9	JUA	Cartago	0	0	0	0	0	0	0	0	0	1	0,0	0,0	0,0	0,0	0,0	0,0	0,0	0,0	0,0	29,4	0,0
52240	10	CEN	Chachagüí	0	0	0	0	1	0	0	1	0	0	0,0	0,0	0,0	0,0	13,0	0,0	0,0	13,0	0,0	0,0	0,0
52203	11	RIO	Colón Genova	0	0	1	0	0	0	0	0	0	0	0,0	0,0	19,6	0,0	0,0	0,0	0,0	0,0	0,0	0,0	0,0
52207	12	OCC	Consaca	1	0	0	0	0	0	0	0	0	0	15,4	0,0	0,0	0,0	0,0	0,0	0,0	0,0	0,0	0,0	0,0
52210	13	EXP	Contadero	0	0	0	1	1	0	0	0	0	0	0,0	0,0	0,0	27,1	27,4	0,0	0,0	0,0	0,0	0,0	0,0
52215	14	EXP	Córdoba	0	0	0	0	0	1	0	0	0	0	0,0	0,0	0,0	0,0	0,0	12,2	0,0	0,0	0,0	0,0	0,0
52224	15	EXP	Cuaspué	0	0	0	0	0	0	0	0	0	0	0,0	0,0	0,0	0,0	0,0	0,0	0,0	0,0	0,0	0,0	0,0
52227	16	EXP	Cumbal	0	1	0	0	1	0	0	2	0	0	0,0	7,6	0,0	0,0	6,5	0,0	0,0	11,1	0,0	0,0	0,0
52233	17	COR	Cumbitara	1	0	0	0	0	0	0	0	0	0	30,9	0,0	0,0	0,0	0,0	0,0	0,0	0,0	0,0	0,0	0,0
52250	18	SAN	El Charco	0	0	0	0	0	0	0	0	0	0	0,0	0,0	0,0	0,0	0,0	0,0	0,0	0,0	0,0	0,0	0,0
52254	19	GUA	El Peñol	0	0	0	0	0	0	0	0	0	0	0,0	0,0	0,0	0,0	0,0	0,0	0,0	0,0	0,0	0,0	0,0
52256	20	COR	El Rosario	0	0	1	0	0	0	0	0	0	0	0,0	0,0	15,9	0,0	0,0	0,0	0,0	0,0	0,0	0,0	0,0
52258	21	RIO	El Tablón de Gómez	0	0	0	0	0	0	0	0	1	0	0,0	0,0	0,0	0,0	0,0	0,0	0,0	0,0	14,1	0,0	0,0
52260	22	GUA	El Tambo	0	1	0	0	1	2	0	1	0	0	0,0	13,3	0,0	0,0	13,1	26,2	0,0	13,4	0,0	0,0	0,0
52520	23	PAS	Francisco Pizarro	0	0	0	0	0	0	0	0	0	0	0,0	0,0	0,0	0,0	0,0	0,0	0,0	0,0	0,0	0,0	0,0
52287	24	EXP	Funes	0	0	0	0	0	0	0	0	1	0	0,0	0,0	0,0	0,0	0,0	0,0	0,0	0,0	27,5	0,0	0,0
52317	25	EXP	Guachucal	0	0	0	1	0	0	2	1	0	0	0,0	0,0	0,0	10,0	0,0	0,0	19,8	9,9	0,0	0,0	0,0
52320	26	SAB	Guaitarilla	0	0	0	0	1	0	1	0	0	0	0,0	0,0	0,0	0,0	13,4	0,0	14,4	0,0	0,0	0,0	0,0
52323	27	EXP	Gualmatán	0	0	0	0	0	0	0	0	0	0	0,0	0,0	0,0	0,0	0,0	0,0	0,0	0,0	0,0	0,0	0,0
52352	28	EXP	Iles	0	1	1	0	0	0	0	0	0	0	0,0	23,4	23,2	0,0	0,0	0,0	0,0	0,0	0,0	0,0	0,0
52354	29	SAB	Imués	0	0	0	0	0	0	0	0	0	0	0,0	0,0	0,0	0,0	0,0	0,0	0,0	0,0	0,0	0,0	0,0
52356	30	EXP	Ipiales	3	2	2	7	2	3	1	1	2	0	5,1	3,4	3,4	11,7	3,3	5,0	1,7	1,7	3,3	0,0	0,0
52378	31	RIO	La Cruz	0	0	0	0	0	0	0	2	1	0	0,0	0,0	0,0	0,0	0,0	0,0	0,0	20,8	10,4	0,0	0,0
52381	32	CEN	La Florida	0	0	0	0	0	0	0	1	1	0	0,0	0,0	0,0	0,0	0,0	0,0	0,0	18,1	19,1	0,0	0,0
52385	33	GUA	La Llanada	0	0	0	0	0	0	0	0	0	0	0,0	0,0	0,0	0,0	0,0	0,0	0,0	0,0	0,0	0,0	0,0
52390	34	SAN	La Tola	0	0	0	0	0	0	0	0	0	0	0,0	0,0	0,0	0,0	0,0	0,0	0,0	0,0	0,0	0,0	0,0
52399	35	JUA	La Unión	1	0	1	1	0	0	1	1	0	0	6,3	0,0	6,2	6,1	0,0	0,0	6,2	6,3	0,0	0,0	0,0
52405	36	COR	Leiva	1	0	0	1	0	0	0	0	0	0	17,3	0,0	0,0	16,7	0,0	0,0	0,0	0,0	0,0	0,0	0,0
52411	37	OCC	Linares	0	0	0	0	1	0	1	0	1	0	0,0	0,0	0,0	0,0	15,7	0,0	16,7	0,0	19,1	0,0	0,0
52418	38	GUA	Los Andes	0	0	0	0	0	0	0	0	0	0	0,0	0,0	0,0	0,0	0,0	0,0	0,0	0,0	0,0	0,0	0,0
52427	39	TEL	Magüi Payan	0	0	0	0	0	0	0	0	0	0	0,0	0,0	0,0	0,0	0,0	0,0	0,0	0,0	0,0	0,0	0,0
52435	40	PIE	Mallama	0	0	0	0	0	0	1	0	0	0	0,0	0,0	0,0	0,0	0,0	0,0	22,2	0,0	0,0	0,0	0,0
52473	41	SAN	Mosquera	0	0	0	0	0	0	0	1	0	0	0,0	0,0	0,0	0,0	0,0	0,0	0,0	18,1	0,0	0,0	0,0
52480	42	CEN	Nariño	0	0	0	0	1	0	0	0	0	0	0,0	0,0	0,0	0,0	43,4	0,0	0,0	0,0	0,0	0,0	0,0
52490	43	SAN	Olaya Herrera	0	0	0	0	0	0	0	1	0	0	0,0	0,0	0,0	0,0	0,0	0,0	0,0	7,8	0,0	0,0	0,0
52506	44	SAB	Ospina	0	0	0	0	0	0	0	0	0	0	0,0	0,0	0,0	0,0	0,0	0,0	0,0	0,0	0,0	0,0	0,0
52540	45	COR	Policarpa	0	0	0	1	0	0	0	1	0	0	0,0	0,0	0,0	18,6	0,0	0,0	0,0	19,5	0,0	0,0	0,0
52560	46	EXP	Potosí	0	0	0	0	0	1	0	0	0	0	0,0	0,0	0,0	0,0	0,0	13,8	0,0	0,0	0,0	0,0	0,0
52565	47	ABA	Providencia	0	0	1	0	0	0	0	0	0	0	0,0	0,0	18,7	0,0	0,0	0,0	0,0	0,0	0,0	0,0	0,0
52573	48	EXP	Puerres	0	0	0	0	0	0	0	1	0	0	0,0	0,0	0,0	0,0	0,0	0,0	0,0	21,1	0,0	0,0	0,0
52585	49	EXP	Pupiales	1	1	0	1	0	1	2	1	1	0	9,8	9,7	0,0	9,5	0,0	9,7	20,1	10,6	11,0	0,0	0,0
52612	50	PIE	Ricaurte	0	0	0	0	0	0	0	0	0	0	0,0	0,0	0,0	0,0	0,0	0,0	0,0	0,0	0,0	0,0	0,0
52621	51	TEL	Roberto Payán	0	1	0	0	0	0	0	0	0	0	0,0	20,2	0,0	0,0	0,0	0,0	0,0	0,0	0,0	0,0	0,0
52678	52	ABA	Samaniego	1	0	0	0	0	0	0	0	1	0	3,8	0,0	0,0	0,0	0,0	0,0	0,0	0,0	6,2	0,0	0,0
52685	53	RIO	San Bernardo	0	0	0	0	0	0	0	0	0	0	0,0	0,0	0,0	0,0	0,0	0,0	0,0	0,0	0,0	0,0	0,0
52687	54	JUA	San Lorenzo	0	0	0	0	0	0	0	1	0	0	0,0	0,0	0,0	0,0	0,0	0,0	0,0	11,0	0,0	0,0	0,0
52693	55	RIO	San Pablo	1	1	0	0	1	0	0	1	1	0	12,2	12,1	0,0	0,0	11,7	0,0	0,0	12,0	12,3	0,0	0,0
52683	56	OCC	Sandoná	1	1	0	0	0	0	0	0	0	0	8,0	7,9	0,0	0,0	0,0	0,0	0,0	0,0	0,0	0,0	0,0
52696	57	SAN	Santa Bárbara	0	0	0	0	0	0	0	0	0	0	0,0	0,0	0,0	0,0	0,0	0,0	0,0	0,0	0,0	0,0	0,0
52699	58	ABA	Sanfacruz	0	0	0	0	0	0	0	0	0	0	0,0	0,0	0,0	0,0	0,0	0,0	0,0	0,0	0,0	0,0	0,0
52720	59	SAB	Sapuyes	1	0	0	0	0	0	0	1	0	0	24,8	0,0	0,0	0,0	0,0	0,0	0,0	26,0	0,0	0,0	0,0
52786	60	COR	Taminango	0	2	0	0	0	0	0	0	0	0	0,0	23,4	0,0	0,0	0,0	0,0	0,0	0,0	0,0	0,0	0,0
52788	61	CEN	Tangua	0	0	0	0	2	0	0	1	0	0	0,0	0,0	0,0	0,0	29,8	0,0	0,0	14,7	0,0	0,0	0,0
52835	62	PAS	Turnaco	2	2	0	2	1	1	2	1	5	1	2,4	2,4	0,0	2,3	1,1	1,0	1,9	0,8	4,0	0,8	0,8
52838	63	SAB	Túquerres	1	0	1	2	1	2	0	0	1	0	4,4	0,0	4,4	8,6	4,3	8,7	0,0	0,0	4,4	0,0	0,0
52885	64	CEN	Yacuanquer	0	0	0	1	0	0	1	0	0	0	0,0	0,0	0,0	18,9	0,0	0,0					



**COMPARATIVO CASOS Y TASA DE MUERTES EN MUJERES POR TUMOR MALIGNO DE LA TRAQUEA, BRONQUIOS Y PULMON
AÑO 2009 A 2018 (Último dato oficial)**

Fuente: DANE - Estadísticas Vitales, Subdirección de Salud Pública, Oficina de Epidemiología, IDSN

Código DANE	#	Región	Municipios	TOTAL DEFUNCIONES EN MUJERES POR TUMOR MALIGNO DE LA TRÁQUEA, BRONQUIOS Y PULMÓN									TASA MORTALIDAD EN MUJERES POR TUMOR MALIGNO DE LA TRÁQUEA, BRONQUIOS Y PULMÓN POR CADA 100.000 MUJERES										
				2009	2010	2011	2012	2013	2014	2015	2016	2017	2018	2009	2010	2011	2012	2013	2014	2015	2016	2017	2018
52001	1	CEN	Pasto	17	11	8	17	14	10	13	11	12	38	8,2	5,3	3,8	8,0	6,6	4,8	6,2	5,3	5,8	18,3
52019	2	RIO	Albán	0	0	0	0	0	0	0	1	0	0	0,0	0,0	0,0	0,0	0,0	0,0	0,0	17,6	0,0	0,0
52022	3	EXP	Aldana	0	0	0	0	0	0	0	0	1	0	0,0	0,0	0,0	0,0	0,0	0,0	0,0	0,0	26,2	0,0
52036	4	OCC	Ancuyá	0	0	0	0	1	0	0	0	0	0	0,0	0,0	0,0	0,0	21,6	0,0	0,0	0,0	0,0	0,0
52051	5	JUA	Arboleda	0	0	1	0	0	0	0	0	0	0	0,0	0,0	24,4	0,0	0,0	0,0	0,0	0,0	0,0	0,0
52079	6	TEL	Barbacoas	1	0	0	0	0	0	0	1	0	0	6,3	0,0	0,0	0,0	0,0	0,0	0,0	4,0	0,0	0,0
52083	7	RIO	Belén	0	0	0	0	0	0	0	0	0	0	0,0	0,0	0,0	0,0	0,0	0,0	0,0	0,0	0,0	0,0
52110	8	JUA	Buesaco	0	0	0	1	1	1	0	1	0	1	0,0	0,0	0,0	8,4	8,3	8,3	0,0	8,4	0,0	8,3
52694	9	JUA	Cartago	1	0	0	0	1	0	0	0	0	0	31,2	0,0	0,0	0,0	29,6	0,0	0,0	0,0	0,0	0,0
52240	10	CEN	Chachagüí	2	1	0	0	1	1	0	0	1	0	27,9	13,7	0,0	0,0	13,0	13,0	0,0	0,0	13,1	0,0
52203	11	RIO	Colón Genova	0	0	0	0	0	0	0	0	1	0	0,0	0,0	0,0	0,0	0,0	0,0	0,0	0,0	23,1	0,0
52207	12	OCC	Consaca	0	0	0	0	0	1	0	0	0	0	0,0	0,0	0,0	0,0	0,0	14,5	0,0	0,0	0,0	0,0
52210	13	EXP	Contadero	0	0	0	0	0	0	0	0	0	0	0,0	0,0	0,0	0,0	0,0	0,0	0,0	0,0	0,0	0,0
52215	14	EXP	Córdoba	0	0	0	0	0	1	1	0	1	0	0,0	0,0	0,0	0,0	0,0	12,2	12,3	0,0	12,5	0,0
52224	15	EXP	Cuaspué	0	0	1	0	0	0	1	0	0	0	0,0	0,0	21,4	0,0	0,0	0,0	21,3	0,0	0,0	0,0
52227	16	EXP	Cumbal	0	1	0	0	0	1	1	1	2	1	0,0	7,6	0,0	0,0	0,0	6,1	5,8	5,5	10,8	5,3
52233	17	COR	Cumbitara	0	0	0	0	0	0	0	0	1	0	0,0	0,0	0,0	0,0	0,0	0,0	0,0	0,0	33,2	0,0
52250	18	SAN	El Charco	0	0	0	0	0	3	0	0	2	0	0,0	0,0	0,0	0,0	0,0	23,4	0,0	0,0	17,9	0,0
52254	19	GUA	El Peñol	1	0	0	0	0	0	0	0	0	1	28,4	0,0	0,0	0,0	0,0	0,0	0,0	0,0	0,0	27,1
52256	20	COR	El Rosario	0	1	0	0	0	0	0	0	0	0	0,0	15,6	0,0	0,0	0,0	0,0	0,0	0,0	0,0	0,0
52258	21	RIO	El Tablón de Gómez	1	0	0	0	0	0	0	1	0	1	12,8	0,0	0,0	0,0	0,0	0,0	0,0	13,9	0,0	14,1
52260	22	GUA	El Tambo	0	0	1	0	1	0	0	0	0	0	0,0	0,0	13,2	0,0	13,1	0,0	0,0	0,0	0,0	0,0
52520	23	PAS	Francisco Pizarro	0	0	0	0	0	0	0	0	0	0	0,0	0,0	0,0	0,0	0,0	0,0	0,0	0,0	0,0	0,0
52287	24	EXP	Funes	0	0	0	0	0	0	0	0	0	0	0,0	0,0	0,0	0,0	0,0	0,0	0,0	0,0	0,0	0,0
52317	25	EXP	Guachucal	0	0	1	0	0	2	0	2	1	1	0,0	0,0	10,1	0,0	0,0	19,7	0,0	19,9	9,9	9,9
52320	26	SAB	Guaitarilla	0	0	0	0	0	0	0	0	0	0	0,0	0,0	0,0	0,0	0,0	0,0	0,0	0,0	0,0	0,0
52323	27	EXP	Gualmatán	1	0	0	0	0	0	0	0	0	1	31,5	0,0	0,0	0,0	0,0	0,0	0,0	0,0	0,0	26,9
52352	28	EXP	Iles	0	0	2	0	0	0	0	0	0	0	0,0	0,0	46,3	0,0	0,0	0,0	0,0	0,0	0,0	0,0
52354	29	SAB	Imués	0	0	0	0	0	0	0	1	0	0	0,0	0,0	0,0	0,0	0,0	0,0	0,0	23,6	0,0	0,0
52356	30	EXP	Ipiales	0	0	1	3	2	5	4	2	1	7	0,0	0,0	1,7	5,0	3,3	8,3	6,7	3,3	1,7	11,6
52378	31	RIO	La Cruz	0	0	0	1	0	0	0	0	0	2	0,0	0,0	0,0	10,4	0,0	0,0	0,0	0,0	0,0	20,9
52381	32	CEN	La Florida	0	0	0	0	0	0	0	0	0	0	0,0	0,0	0,0	0,0	0,0	0,0	0,0	0,0	0,0	0,0
52385	33	GUA	La Llanada	0	0	0	0	0	0	1	0	0	0	0,0	0,0	0,0	0,0	0,0	0,0	31,5	0,0	0,0	0,0
52390	34	SAN	La Tola	0	0	0	0	0	0	0	0	0	0	0,0	0,0	0,0	0,0	0,0	0,0	0,0	0,0	0,0	0,0
52399	35	JUA	La Unión	1	0	0	0	1	0	0	0	0	1	6,3	0,0	0,0	0,0	6,1	0,0	0,0	0,0	0,0	6,2
52405	36	COR	Leiva	1	1	0	1	0	0	0	0	0	0	17,3	17,1	0,0	16,7	0,0	0,0	0,0	0,0	0,0	0,0
52411	37	OCC	Linares	1	0	0	1	0	0	0	0	0	0	16,3	0,0	0,0	15,8	0,0	0,0	0,0	0,0	0,0	0,0
52418	38	GUA	Los Andes	0	0	0	0	2	0	0	0	1	1	0,0	0,0	0,0	0,0	27,5	0,0	0,0	0,0	20,2	21,1
52427	39	TEL	Magüi Payan	0	0	0	0	0	0	0	0	0	0	0,0	0,0	0,0	0,0	0,0	0,0	0,0	0,0	0,0	0,0
52435	40	PIE	Mallama	0	0	0	0	0	0	2	0	1	0	0,0	0,0	0,0	0,0	0,0	0,0	44,3	0,0	22,3	0,0
52473	41	SAN	Mosquera	0	0	0	0	0	0	0	0	0	0	0,0	0,0	0,0	0,0	0,0	0,0	0,0	0,0	0,0	0,0
52480	42	CEN	Nariño	0	0	1	0	0	0	0	0	0	1	0,0	0,0	41,5	0,0	0,0	0,0	0,0	0,0	0,0	45,5
52490	43	SAN	Olaya Herrera	0	0	0	0	0	0	0	0	0	0	0,0	0,0	0,0	0,0	0,0	0,0	0,0	0,0	0,0	0,0
52506	44	SAB	Ospina	0	0	0	0	0	0	0	0	0	0	0,0	0,0	0,0	0,0	0,0	0,0	0,0	0,0	0,0	0,0
52540	45	COR	Policarpa	0	0	0	0	0	0	0	1	0	1	0,0	0,0	0,0	0,0	0,0	0,0	0,0	19,5	0,0	20,2
52560	46	EXP	Potosí	0	0	0	0	0	0	1	0	0	0	0,0	0,0	0,0	0,0	0,0	0,0	14,8	0,0	0,0	0,0
52565	47	ABA	Providencia	0	0	0	0	0	0	0	0	0	0	0,0	0,0	0,0	0,0	0,0	0,0	0,0	0,0	0,0	0,0
52573	48	EXP	Puerres	0	0	0	1	0	0	0	0	0	0	0,0	0,0	0,0	20,0	0,0	0,0	0,0	0,0	0,0	0,0
52585	49	EXP	Pupiales	0	0	0	0	0	1	0	0	0	0	0,0	0,0	0,0	0,0	0,0	9,7	0,0	0,0	0,0	0,0
52612	50	PIE	Ricaurte	0	0	0	0	0	0	0	0	1	0	0,0	0,0	0,0	0,0	0,0	0,0	0,0	0,0	10,7	0,0
52621	51	TEL	Roberto Payán	0	1	0	0	1	0	0	0	0	0	0,0	20,2	0,0	0,0	16,9	0,0	0,0	0,0	0,0	0,0
52678	52	ABA	Samaniego	1	1	0	0	0	1	1	0	0	0	3,8	3,8	0,0	0,0	0,0	4,5	4,8	0,0	0,0	0,0
52685	53	RIO	San Bernardo	0	0	0	0	0	1	0	0	0	0	0,0	0,0	0,0	0,0	0,0	20,3	0,0	0,0	0,0	0,0
52687	54	JUA	San Lorenzo	0	0	0	0	0	0	1	1	0	1	0,0	0,0	0,0	0,0	0,0	0,0	10,7	11,0	0,0	11,1
52693	55	RIO	San Pablo	0	0	0	0	0	0	0	0	1	2	0,0	0,0	0,0	0,0	0,0	0,0	0,0	0,0	12,3	25,1
52683	56	OCC	Sandoná	0	1	0	0	0	2	0	1	1	0	0,0	7,9	0,0	0,0	0,0	15,2	0,0	8,3	9,0	0,0
52696	57	SAN	Santa Bárbara	0	0	0	0	0	0	0	0	0	0	0,0	0,0	0,0	0,0	0,0	0,0	0,0	0,0	0,0	0,0
52699	58	ABA	Santacruz	0	0	0	0	0	0	0	0	0	0	0,0	0,0	0,0	0,0	0,0	0,0	0,0	0,0	0,0	0,0
52720	59	SAB	Sapuyes	0	0	0	0	1	0	0	0	0	0	0,0	0,0	0,0	0,0	24,5	0,0	0,0	0,0	0,0	0,0
52786	60	COR	Taminango	0	1	0	0	0	0	0	0	0	0	0,0	11,7	0,0	0,0	0,0	0,0	0,0	0,0	0,0	0,0
52788	61	CEN	Tangua	0	0	0	0	1	0	0	1	0	0	0,0	0,0	0,0	0,0	14,9	0,0	0,0	14,7	0,0	0,0
52835	62	PAS	Tumaco	2	4	6	7	3	6	10	4	6	11	2,4	4,7	6,9	7,9	3,3	6,1	9,3	3,4	4,8	8,5
52838	63	SAB	Túquerres	2	0	2	1	1	0	0	0	0	0	8,9	0,0	8,7	4,3	4,3	0,0	0,0	0,0	0,0	0,0
52885	64	CEN	Yacuanquer	0	0	0	0	0	0	1	0	0	1	0,0	0,0	0,0	0,0	0,0	0,0	18,3	0,0	0,0	18,0
			Sin informacion	0	0	0	0	0	0	0	0	0	0										
			TOTAL DEPARTAMENTO	32	23	24	33	31	36	37	29	34	72	4,0	2,9	3,0	4,1	3,8	4,4	4,5	3,5	4,1	8,6



**COMPARATIVO CASOS Y TASA DE MUERTES EN MUJERES POR TUMOR MALIGNO DE LOS ORGANOS RESPIRATORIOS E INTRATORÁCIOS, EXCEPTO TRÁQUEA, BRONQUIOS Y PULMÓN
AÑO 2009 A 2018 (Último dato oficial)**

Fuente: DANE - Estadísticas Vitales, Subdirección de Salud Pública, Oficina de Epidemiología, IDSN

Código DANE	#	Región	Municipios	TOTAL DEFUNCIONES EN MUJERES POR TUMOR MALIGNO DE LOS ORGANOS RESPIRATORIOS E INTRATORÁCIOS, EXCEPTO TRÁQUEA, BRONQUIOS Y PULMÓN										TASA MORTALIDAD EN MUJERES POR TUMOR MALIGNO DE LOS ORGANOS RESPIRATORIOS E INTRATORÁCIOS, EXCEPTO TRÁQUEA, BRONQUIOS Y PULMÓN POR CADA 100.000 MUJERES									
				2009	2010	2011	2012	2013	2014	2015	2016	2017	2018	2009	2010	2011	2012	2013	2014	2015	2016	2017	2018
				52001	1	CEN	Pasto	0	0	1	1	1	0	1	1	0	28	0,0	0,0	0,5	0,5	0,5	0,0
52019	2	RIO	Albán	0	0	0	0	0	0	0	0	0	0	0,0	0,0	0,0	0,0	0,0	0,0	0,0	0,0	0,0	0,0
52022	3	EXP	Aldana	0	0	0	0	0	0	0	0	0	0	0,0	0,0	0,0	0,0	0,0	0,0	0,0	0,0	0,0	0,0
52036	4	OCC	Ancuyá	0	0	0	0	0	0	0	0	0	1	0,0	0,0	0,0	0,0	0,0	0,0	0,0	0,0	0,0	23,2
52051	5	JUA	Arboleda	0	0	0	0	0	0	0	0	0	0	0,0	0,0	0,0	0,0	0,0	0,0	0,0	0,0	0,0	0,0
52079	6	TEL	Barbacoas	0	0	0	0	0	0	0	0	0	0	0,0	0,0	0,0	0,0	0,0	0,0	0,0	0,0	0,0	0,0
52083	7	RIO	Belén	0	0	0	0	0	0	0	0	0	0	0,0	0,0	0,0	0,0	0,0	0,0	0,0	0,0	0,0	0,0
52110	8	JUA	Buesaco	0	1	0	0	0	0	0	0	0	1	0,0	8,6	0,0	0,0	0,0	0,0	0,0	0,0	0,0	8,3
52694	9	JUA	Cartago	0	0	0	0	0	0	0	0	0	2	0,0	0,0	0,0	0,0	0,0	0,0	0,0	0,0	0,0	58,7
52240	10	CEN	Chachagüí	0	0	0	0	0	0	0	0	0	0	0,0	0,0	0,0	0,0	0,0	0,0	0,0	0,0	0,0	0,0
52203	11	RIO	Colón Genova	0	0	0	0	0	0	0	0	0	0	0,0	0,0	0,0	0,0	0,0	0,0	0,0	0,0	0,0	0,0
52207	12	OCC	Consaca	0	0	0	0	0	0	0	0	0	1	0,0	0,0	0,0	0,0	0,0	0,0	0,0	0,0	0,0	14,3
52210	13	EXP	Contadero	0	0	0	0	0	0	0	0	0	0	0,0	0,0	0,0	0,0	0,0	0,0	0,0	0,0	0,0	0,0
52215	14	EXP	Córdoba	0	0	0	0	0	0	0	0	0	1	0,0	0,0	0,0	0,0	0,0	0,0	0,0	0,0	0,0	12,4
52224	15	EXP	Cuaspué	0	0	0	0	0	0	0	0	0	0	0,0	0,0	0,0	0,0	0,0	0,0	0,0	0,0	0,0	0,0
52227	16	EXP	Cumbal	0	0	0	0	0	0	0	0	0	1	0,0	0,0	0,0	0,0	0,0	0,0	0,0	0,0	0,0	5,3
52233	17	COR	Cumbitara	0	0	0	0	0	0	0	0	0	0	0,0	0,0	0,0	0,0	0,0	0,0	0,0	0,0	0,0	0,0
52250	18	SAN	El Charco	0	0	0	0	0	0	0	0	0	1	0,0	0,0	0,0	0,0	0,0	0,0	0,0	0,0	0,0	9,0
52254	19	GUA	El Peñol	0	0	0	0	0	0	0	0	0	2	0,0	0,0	0,0	0,0	0,0	0,0	0,0	0,0	0,0	54,1
52256	20	COR	El Rosario	0	0	0	0	0	0	0	0	0	0	0,0	0,0	0,0	0,0	0,0	0,0	0,0	0,0	0,0	0,0
52258	21	RIO	El Tablón de Gómez	0	0	0	0	0	0	0	0	0	1	0,0	0,0	0,0	0,0	0,0	0,0	0,0	0,0	0,0	14,1
52260	22	GUA	El Tambo	0	0	0	0	0	0	0	0	0	1	0,0	0,0	0,0	0,0	0,0	0,0	0,0	0,0	0,0	13,9
52520	23	PAS	Francisco Pizarro	0	0	0	0	0	0	0	0	0	0	0,0	0,0	0,0	0,0	0,0	0,0	0,0	0,0	0,0	0,0
52287	24	EXP	Funes	0	0	0	0	0	0	0	0	0	1	0,0	0,0	0,0	0,0	0,0	0,0	0,0	0,0	0,0	27,8
52317	25	EXP	Guachucal	0	0	0	0	0	0	0	0	0	0	0,0	0,0	0,0	0,0	0,0	0,0	0,0	0,0	0,0	0,0
52320	26	SAB	Guaitarilla	0	0	0	0	0	0	0	0	0	0	0,0	0,0	0,0	0,0	0,0	0,0	0,0	0,0	0,0	0,0
52323	27	EXP	Gualmatán	0	0	0	0	0	0	0	0	0	0	0,0	0,0	0,0	0,0	0,0	0,0	0,0	0,0	0,0	0,0
52352	28	EXP	Iles	0	0	0	0	0	0	0	0	1	0	0,0	0,0	0,0	0,0	0,0	0,0	0,0	25,3	0,0	0,0
52354	29	SAB	Imués	0	0	0	0	0	0	0	0	0	0	0,0	0,0	0,0	0,0	0,0	0,0	0,0	0,0	0,0	0,0
52356	30	EXP	Ipiales	0	0	1	1	0	0	0	0	0	4	0,0	0,0	1,7	1,7	0,0	0,0	0,0	0,0	0,0	6,6
52378	31	RIO	La Cruz	0	0	0	0	0	0	0	0	0	1	0,0	0,0	0,0	0,0	0,0	0,0	0,0	0,0	0,0	10,4
52381	32	CEN	La Florida	0	0	0	0	0	0	0	0	0	2	0,0	0,0	0,0	0,0	0,0	0,0	0,0	0,0	0,0	39,1
52385	33	GUA	La Llanada	0	0	0	0	0	0	0	0	0	0	0,0	0,0	0,0	0,0	0,0	0,0	0,0	0,0	0,0	0,0
52390	34	SAN	La Tola	0	0	0	0	0	0	0	0	0	0	0,0	0,0	0,0	0,0	0,0	0,0	0,0	0,0	0,0	0,0
52399	35	JUA	La Unión	0	1	0	0	1	0	0	0	0	1	0,0	6,3	0,0	0,0	6,1	0,0	0,0	0,0	0,0	6,2
52405	36	COR	Leiva	0	0	0	0	0	0	0	0	0	1	0,0	0,0	0,0	0,0	0,0	0,0	0,0	0,0	0,0	21,3
52411	37	OCC	Linares	0	0	0	0	0	0	0	0	0	0	0,0	0,0	0,0	0,0	0,0	0,0	0,0	0,0	0,0	0,0
52418	38	GUA	Los Andes	0	0	0	0	0	0	0	0	0	0	0,0	0,0	0,0	0,0	0,0	0,0	0,0	0,0	0,0	0,0
52427	39	TEL	Magüi Payán	0	0	0	0	0	0	0	0	0	0	0,0	0,0	0,0	0,0	0,0	0,0	0,0	0,0	0,0	0,0
52435	40	PIE	Mallama	0	0	0	0	0	0	0	0	0	1	0,0	0,0	0,0	0,0	0,0	0,0	0,0	0,0	0,0	22,2
52473	41	SAN	Mosquera	0	0	0	0	0	0	0	0	0	0	0,0	0,0	0,0	0,0	0,0	0,0	0,0	0,0	0,0	0,0
52480	42	CEN	Nariño	0	0	0	0	0	0	0	0	0	0	0,0	0,0	0,0	0,0	0,0	0,0	0,0	0,0	0,0	0,0
52490	43	SAN	Olaya Herrera	0	0	0	0	0	0	0	0	0	0	0,0	0,0	0,0	0,0	0,0	0,0	0,0	0,0	0,0	0,0
52506	44	SAB	Ospina	0	0	0	0	0	0	0	0	0	0	0,0	0,0	0,0	0,0	0,0	0,0	0,0	0,0	0,0	0,0
52540	45	COR	Policarpa	0	0	0	0	0	0	0	0	0	0	0,0	0,0	0,0	0,0	0,0	0,0	0,0	0,0	0,0	0,0
52560	46	EXP	Potosí	0	0	0	1	0	0	0	0	0	0	0,0	0,0	0,0	13,6	0,0	0,0	0,0	0,0	0,0	0,0
52565	47	ABA	Providencia	0	0	0	0	0	0	0	0	0	0	0,0	0,0	0,0	0,0	0,0	0,0	0,0	0,0	0,0	0,0
52573	48	EXP	Puerres	0	0	0	0	0	0	0	0	0	0	0,0	0,0	0,0	0,0	0,0	0,0	0,0	0,0	0,0	0,0
52585	49	EXP	Pupiales	0	0	0	0	0	0	0	0	0	3	0,0	0,0	0,0	0,0	0,0	0,0	0,0	0,0	0,0	33,6
52612	50	PIE	Ricaurte	0	0	0	0	0	0	0	0	0	0	0,0	0,0	0,0	0,0	0,0	0,0	0,0	0,0	0,0	0,0
52621	51	TEL	Roberto Payán	0	0	0	0	0	0	0	0	0	0	0,0	0,0	0,0	0,0	0,0	0,0	0,0	0,0	0,0	0,0
52678	52	ABA	Samaniego	0	0	0	0	0	0	0	0	0	2	0,0	0,0	0,0	0,0	0,0	0,0	0,0	0,0	0,0	13,5
52685	53	RIO	San Bernardo	0	0	0	0	0	0	0	0	0	1	0,0	0,0	0,0	0,0	0,0	0,0	0,0	0,0	0,0	22,1
52687	54	JUA	San Lorenzo	1	0	1	0	0	0	0	0	0	1	10,4	0,0	10,2	0,0	0,0	0,0	0,0	0,0	0,0	11,1
52693	55	RIO	San Pablo	0	0	0	0	0	0	0	0	0	2	0,0	0,0	0,0	0,0	0,0	0,0	0,0	0,0	0,0	25,1
52683	56	OCC	Sandoná	0	0	0	0	0	0	0	0	0	1	0,0	0,0	0,0	0,0	0,0	0,0	0,0	0,0	0,0	9,5
52696	57	SAN	Santa Bárbara	0	0	0	0	0	0	0	0	0	0	0,0	0,0	0,0	0,0	0,0	0,0	0,0	0,0	0,0	0,0
52699	58	ABA	Santacruz	0	0	0	0	0	0	0	0	0	0	0,0	0,0	0,0	0,0	0,0	0,0	0,0	0,0	0,0	0,0
52720	59	SAB	Şapuyes	0	0	0	0	0	0	0	0	0	0	0,0	0,0	0,0	0,0	0,0	0,0	0,0	0,0	0,0	0,0
52786	60	COR	Taminango	1	0	0	0	0	0	0	0	0	0	11,8	0,0	0,0	0,0	0,0	0,0	0,0	0,0	0,0	0,0
52788	61	CEN	Tangua	0	0	0	0	0	0	0	0	0	0	0,0	0,0	0,0	0,0	0,0	0,0	0,0	0,0	0,0	0,0
52835	62	PAS	Tumaco	0	1	0	0	0	0	1	0	0	5	0,0	1,2	0,0	0,0	0,0	0,0	0,9	0,0	0,0	3,9
52838	63	SAB	Túquerres	0	0	0	0	0	0	0	0	0	3	0,0	0,0	0,0	0,0	0,0	0,0	0,0	0,0	0,0	13,2
52885	64	CEN	Yacuanquer	0	0	0	0	0	0	0	0	0	0	0,0	0,0	0,0	0,0	0,0	0,0	0,0	0,0	0,0	0,0
			Sin informacion	0	0	0	0	0	0	0	0	0	0										
			TOTAL DEPARTAMENTO	2	3	3	3	2	0														



**COMPARATIVO CASOS Y TASA DE MUERTES EN MUJERES POR TUMOR MALIGNO DE OTROS ORGANOS GENITOURINARIOS
AÑO 2009 A 2018 (Ultimo dato oficial)**

Fuente: DANE - Estadísticas Vitales, Subdirección de Salud Pública, Oficina de Epidemiología, IDSN

Código DANE	#	Región	Municipios	TOTAL DEFUNCIONES EN MUJERES POR TUMOR MALIGNO DE OTROS ÓRGANOS GENITOURINARIOS										TASA MORTALIDAD EN MUJERES POR TUMOR MALIGNO DE OTROS ÓRGANOS GENITOURINARIOS POR CADA 100.000 MUJERES									
				2009	2010	2011	2012	2013	2014	2015	2016	2017	2018	2009	2010	2011	2012	2013	2014	2015	2016	2017	2018
52001	1	CEN	Pasto	20	19	16	14	16	20	17	19	25	12	9,6	9,1	7,6	6,6	7,6	9,5	8,2	9,2	12,1	5,8
52019	2	RIO	Albán	0	1	0	0	0	0	0	1	0	0	0,0	10,0	0,0	0,0	0,0	0,0	0,0	17,6	0,0	0,0
52022	3	EXP	Aldana	0	0	0	1	0	0	1	0	0	0	0,0	0,0	0,0	26,5	0,0	0,0	26,3	0,0	0,0	0,0
52036	4	OCC	Ancuyá	0	0	0	0	1	0	1	0	2	0	0,0	0,0	0,0	0,0	21,6	0,0	22,0	0,0	45,9	0,0
52051	5	JUA	Arboleda	0	0	1	0	0	0	0	0	0	0	0,0	0,0	24,4	0,0	0,0	0,0	0,0	0,0	0,0	0,0
52079	6	TEL	Barbacoas	0	0	0	1	1	0	0	1	0	0	0,0	0,0	0,0	6,0	5,6	0,0	0,0	4,0	0,0	0,0
52083	7	RIO	Belén	0	0	1	0	1	0	0	1	0	0	0,0	0,0	31,5	0,0	31,1	0,0	0,0	31,1	0,0	0,0
52110	8	JUA	Buesaco	0	0	0	1	1	0	1	0	3	1	0,0	0,0	0,0	8,4	8,3	0,0	8,3	0,0	25,1	8,3
52694	9	JUA	Cartago	0	0	0	0	0	0	0	1	0	0	0,0	0,0	0,0	0,0	0,0	0,0	0,0	29,6	0,0	0,0
52240	10	CEN	Chachagüí	0	0	1	0	0	0	0	0	1	0	0,0	0,0	13,5	0,0	0,0	0,0	0,0	0,0	13,1	0,0
52203	11	RIO	Colón Genova	0	0	0	0	0	0	0	0	1	1	0,0	0,0	0,0	0,0	0,0	0,0	0,0	0,0	23,1	23,9
52207	12	OCC	Consaca	0	1	0	1	1	1	0	1	0	0	0,0	15,2	0,0	14,7	14,6	14,5	0,0	14,5	0,0	0,0
52210	13	EXP	Contadero	1	0	0	1	0	0	0	0	0	2	26,3	0,0	0,0	27,1	0,0	0,0	0,0	0,0	0,0	54,3
52215	14	EXP	Córdoba	0	0	0	0	0	0	0	0	1	0	0,0	0,0	0,0	0,0	0,0	0,0	0,0	0,0	12,5	0,0
52224	15	EXP	Cuaspuñ	0	0	1	0	0	0	0	0	2	0	0,0	0,0	21,4	0,0	0,0	0,0	0,0	0,0	43,0	0,0
52227	16	EXP	Cumbal	0	0	0	0	0	0	1	0	0	0	0,0	0,0	0,0	0,0	0,0	0,0	5,8	0,0	0,0	0,0
52233	17	COR	Cumbitara	0	0	0	0	0	0	0	0	0	0	0,0	0,0	0,0	0,0	0,0	0,0	0,0	0,0	0,0	0,0
52250	18	SAN	El Charco	0	0	0	0	0	0	0	0	0	0	0,0	0,0	0,0	0,0	0,0	0,0	0,0	0,0	0,0	0,0
52254	19	GUA	El Peñol	0	0	0	0	0	0	0	2	0	0	0,0	0,0	0,0	0,0	0,0	0,0	0,0	54,4	0,0	0,0
52256	20	COR	El Rosario	0	0	0	0	0	1	0	0	0	0	0,0	0,0	0,0	0,0	0,0	16,6	0,0	0,0	0,0	0,0
52258	21	RIO	El Tablón de Gómez	0	1	0	0	0	0	1	0	0	0	0,0	12,7	0,0	0,0	0,0	0,0	13,4	0,0	0,0	0,0
52260	22	GUA	El Tambo	1	1	0	2	1	1	3	0	0	0	13,5	13,3	0,0	26,3	13,1	13,1	39,5	0,0	0,0	0,0
52520	23	PAS	Francisco Pizarro	0	0	0	0	0	0	0	0	0	0	0,0	0,0	0,0	0,0	0,0	0,0	0,0	0,0	0,0	0,0
52287	24	EXP	Funes	0	0	0	0	0	0	0	0	0	0	0,0	0,0	0,0	0,0	0,0	0,0	0,0	0,0	0,0	0,0
52317	25	EXP	Guachucal	0	2	1	0	0	0	0	0	2	0	0,0	20,5	10,1	0,0	0,0	0,0	0,0	0,0	19,9	0,0
52320	26	SAB	Guaitarilla	0	0	0	1	0	1	0	1	1	2	0,0	0,0	0,0	13,3	0,0	13,6	0,0	15,7	16,7	34,4
52323	27	EXP	Gualmatán	1	0	0	0	0	0	0	1	0	1	31,5	0,0	0,0	0,0	0,0	0,0	27,3	0,0	26,9	0,0
52352	28	EXP	Iles	0	0	1	0	0	2	0	0	0	0	0,0	0,0	23,2	0,0	0,0	47,9	0,0	0,0	0,0	0,0
52354	29	SAB	Imués	0	1	0	0	0	0	0	1	0	0	0,0	23,5	0,0	0,0	0,0	0,0	0,0	23,6	0,0	0,0
52356	30	EXP	IpiALES	4	2	4	4	1	4	4	2	4	6	6,9	3,4	6,8	6,7	1,7	6,7	6,7	3,3	6,7	10,0
52378	31	RIO	La Cruz	0	1	1	2	2	2	2	0	0	1	0,0	10,7	10,6	20,9	20,7	20,5	20,6	0,0	0,0	10,4
52381	32	CEN	La Florida	0	0	0	0	1	0	0	0	0	0	0,0	0,0	0,0	0,0	16,1	0,0	0,0	0,0	0,0	0,0
52385	33	GUA	La Llanada	0	0	0	0	0	0	0	0	0	0	0,0	0,0	0,0	0,0	0,0	0,0	0,0	0,0	0,0	0,0
52390	34	SAN	La Tola	0	0	0	0	0	0	0	0	0	0	0,0	0,0	0,0	0,0	0,0	0,0	0,0	0,0	0,0	0,0
52399	35	JUA	La Unión	0	1	0	0	0	1	1	4	0	0	0,0	6,3	0,0	0,0	0,0	6,2	6,2	25,1	0,0	0,0
52405	36	COR	Leiva	0	1	0	3	0	1	0	0	0	0	0,0	17,1	0,0	50,1	0,0	17,1	0,0	0,0	0,0	0,0
52411	37	OCC	Linares	2	0	0	0	0	1	0	1	1	1	32,7	0,0	0,0	0,0	0,0	16,0	0,0	18,0	19,1	19,6
52418	38	GUA	Los Andes	0	0	0	0	0	0	0	0	0	0	0,0	0,0	0,0	0,0	0,0	0,0	0,0	0,0	0,0	0,0
52427	39	TEL	Magüi Payan	0	0	0	0	0	0	0	0	0	0	0,0	0,0	0,0	0,0	0,0	0,0	0,0	0,0	0,0	0,0
52435	40	PIE	Mallama	0	0	0	1	0	0	0	0	1	0	0,0	0,0	0,0	22,4	0,0	0,0	0,0	0,0	0,0	22,2
52473	41	SAN	Mosquera	0	0	0	0	0	1	0	0	0	0	0,0	0,0	0,0	0,0	0,0	19,5	0,0	0,0	0,0	0,0
52480	42	CEN	Nariño	0	0	0	0	0	1	0	0	0	0	0,0	0,0	0,0	0,0	0,0	44,7	0,0	0,0	0,0	0,0
52490	43	SAN	Olaya Herrera	0	0	0	0	0	0	0	0	0	0	0,0	0,0	0,0	0,0	0,0	0,0	0,0	0,0	0,0	0,0
52506	44	SAB	Ospina	0	0	0	0	0	0	0	0	0	0	0,0	0,0	0,0	0,0	0,0	0,0	0,0	0,0	0,0	0,0
52540	45	COR	Policarpa	0	1	0	0	1	0	0	0	0	0	0,0	19,4	0,0	0,0	18,4	0,0	0,0	0,0	0,0	0,0
52560	46	EXP	Potosí	0	0	1	0	0	0	1	0	0	0	0,0	0,0	13,7	0,0	0,0	0,0	14,8	0,0	0,0	0,0
52565	47	ABA	Providencia	0	0	0	0	0	0	0	0	0	0	0,0	0,0	0,0	0,0	0,0	0,0	0,0	0,0	0,0	0,0
52573	48	EXP	Puerres	1	0	1	0	0	0	1	0	0	0	20,4	0,0	20,1	0,0	0,0	0,0	20,1	0,0	0,0	0,0
52585	49	EXP	Pupiales	0	1	1	0	0	2	0	0	1	0	0,0	9,7	9,6	0,0	0,0	19,3	0,0	0,0	11,0	0,0
52612	50	PIE	Ricaurte	2	0	1	0	0	0	0	0	0	0	25,4	0,0	12,3	0,0	0,0	0,0	0,0	0,0	0,0	0,0
52621	51	TEL	Roberto Payán	0	1	0	0	0	0	0	0	0	0	0,0	20,2	0,0	0,0	0,0	0,0	0,0	0,0	0,0	0,0
52678	52	ABA	Samaniego	0	0	0	0	1	0	0	2	0	0	0,0	0,0	0,0	0,0	4,3	0,0	0,0	10,8	0,0	0,0
52685	53	RIO	San Bernardo	0	0	0	0	0	3	0	0	0	0	0,0	0,0	0,0	0,0	0,0	60,8	0,0	0,0	0,0	0,0
52687	54	JUA	San Lorenzo	0	0	0	0	1	1	0	0	0	1	0,0	0,0	0,0	0,0	10,2	10,4	0,0	0,0	0,0	11,1
52693	55	RIO	San Pablo	0	0	0	0	0	0	0	0	2	0	0,0	0,0	0,0	0,0	0,0	0,0	0,0	0,0	24,6	0,0
52683	56	OCC	Sandoná	0	0	2	1	1	0	3	0	2	1	0,0	0,0	15,6	7,6	7,6	0,0	23,5	0,0	18,0	9,5
52696	57	SAN	Santa Bárbara	0	0	0	0	0	0	0	0	0	0	0,0	0,0	0,0	0,0	0,0	0,0	0,0	0,0	0,0	0,0
52699	58	ABA	Sanfacruz	0	0	0	0	0	1	0	1	1	0	0,0	0,0	0,0	0,0	0,0	18,6	0,0	18,8	18,8	0,0
52720	59	SAB	Sapuyes	0	0	0	0	0	1	0	0	0	0	0,0	0,0	0,0	0,0	0,0	24,7	0,0	0,0	0,0	0,0
52786	60	COR	Taminango	0	0	0	0	0	0	0	0	0	0	0,0	0,0	0,0	0,0	0,0	0,0	0,0	0,0	0,0	0,0
52788	61	CEN	Tangua	0	0	0	1	0	2	0	0	0	0	0,0	0,0	0,0	15,1	0,0	29,5	0,0	0,0	0,0	0,0
52835	62	PAS	Turnaco	1	1	1	3	5	1	2	6	1	6	1,2	1,2	1,2	3,4	5,4	1,0	1,9	5,1	0,8	4,7
52838	63	SAB	Túquerres	1	4	1	1	0	1	0	1	0	2	4,4	17,6	4,4	4,3	0,0	4,3	0,0	4,4	0,0	8,8
52885	64	CEN	Yacuanquer	0	0	0	1	0	0	0	0	0	0	0,0	0,0	0,0	18,9	0,0	0,0	0,0	0,0	0,0	0,0
			Sin informacion	0	0	0	0	0	0	0	0	0	0										
			TOTAL DEPARTAMENTO	34	39	35	39	35	49	39	46	50	38	4,3	4,9	4,3	4,8	4,3	6,0	4,7	5,6	6,0	4,6



COMPARATIVO CASOS Y TASA DE MUERTES EN MUJERES POR OTROS TUMORES MALIGNOS

AÑO 2009 A 2018 (Último dato oficial)

Fuente: DANE - Estadísticas Vitales, Subdirección de Salud Pública, Oficina de Epidemiología, IDSN

Código DANE	#	Región	Municipios	TOTAL DEFUNCIONES EN MUJERES POR OTROS TUMORES MALIGNOS										TASA MORTALIDAD EN MUJERES POR OTROS TUMORES MALIGNOS POR CADA 100.000 MUJERES									
				MALIGNOS																			
				2009	2010	2011	2012	2013	2014	2015	2016	2017	2018	2009	2010	2011	2012	2013	2014	2015	2016	2017	2018
52001	1	CEN	Pasto	20	29	25	24	31	34	43	43	34	17	9,6	13,9	11,9	11,4	14,7	16,2	20,7	20,8	16,5	8,2
52019	2	RIO	Albán	0	4	0	0	0	1	0	0	1	0	0,0	39,9	0,0	0,0	0,0	12,9	0,0	0,0	19,8	0,0
52022	3	EXP	Aldana	0	0	0	0	0	0	1	0	0	0	0,0	0,0	0,0	0,0	0,0	26,3	0,0	0,0	0,0	0,0
52036	4	OCC	Ancuyá	0	1	1	1	1	1	0	2	2	0	0,0	21,9	21,8	21,7	21,6	21,7	0,0	45,0	45,9	0,0
52051	5	JUA	Arboleda	1	0	0	0	2	0	0	1	0	0	25,2	0,0	0,0	0,0	47,7	0,0	0,0	24,0	0,0	0,0
52079	6	TEL	Barbacoas	0	0	1	1	0	1	0	1	0	0	0,0	0,0	6,2	6,0	0,0	5,1	0,0	4,0	0,0	0,0
52083	7	RIO	Belén	0	0	0	0	0	0	2	0	0	1	0,0	0,0	0,0	0,0	0,0	62,2	0,0	0,0	30,9	0,0
52110	8	JUA	Buesaco	2	1	0	1	2	1	1	0	0	1	17,5	8,6	0,0	8,4	16,6	8,3	8,3	0,0	0,0	8,3
52694	9	JUA	Cartago	0	0	1	1	0	0	0	0	0	0	0,0	0,0	30,3	29,9	0,0	0,0	0,0	0,0	0,0	0,0
52240	10	CEN	Chachagüí	2	0	0	2	0	0	0	1	0	0	27,9	0,0	0,0	26,5	0,0	0,0	13,0	0,0	0,0	0,0
52203	11	RIO	Colón Genova	0	0	0	0	1	1	0	0	1	1	0,0	0,0	0,0	0,0	19,2	19,5	0,0	0,0	23,1	23,9
52207	12	OCC	Consaca	1	1	0	1	0	0	2	0	0	0	15,4	15,2	0,0	14,7	0,0	0,0	28,9	0,0	0,0	0,0
52210	13	EXP	Contadero	2	0	0	1	1	0	0	0	0	1	52,7	0,0	0,0	27,1	27,4	0,0	0,0	0,0	0,0	27,1
52215	14	EXP	Córdoba	0	1	1	0	1	0	1	2	1	0	0,0	12,9	12,7	0,0	12,3	0,0	12,3	24,9	12,5	0,0
52224	15	EXP	Cuaspuñ	2	1	0	1	1	0	0	0	1	0	44,5	21,8	0,0	21,1	21,0	0,0	0,0	21,5	0,0	0,0
52227	16	EXP	Cumbal	1	1	0	1	1	1	2	1	2	4	7,9	7,6	0,0	6,8	6,5	6,1	11,6	5,5	10,8	21,2
52233	17	COR	Cumbitara	0	0	0	0	0	0	1	0	1	0	0,0	0,0	0,0	0,0	0,0	30,6	0,0	33,2	0,0	0,0
52250	18	SAN	El Charco	0	0	0	0	0	0	0	1	0	0	0,0	0,0	0,0	0,0	0,0	0,0	8,8	0,0	0,0	0,0
52254	19	GUA	El Peñol	1	0	0	1	0	0	0	0	1	0	28,4	0,0	0,0	27,0	0,0	0,0	0,0	0,0	27,3	0,0
52256	20	COR	El Rosario	0	0	1	0	0	0	0	0	0	0	0,0	0,0	15,9	0,0	0,0	0,0	0,0	0,0	0,0	0,0
52258	21	RIO	El Tablón de Gómez	0	1	1	0	0	0	0	0	0	0	0,0	12,7	12,5	0,0	0,0	0,0	0,0	0,0	0,0	0,0
52260	22	GUA	El Tambo	1	0	0	2	0	1	1	1	1	0	13,5	0,0	0,0	26,3	0,0	13,1	13,2	13,4	13,6	0,0
52520	23	PAS	Francisco Pizarro	0	0	1	0	0	0	0	0	0	0	0,0	0,0	15,3	0,0	0,0	0,0	0,0	0,0	0,0	0,0
52287	24	EXP	Funes	0	0	0	0	1	1	0	0	0	0	0,0	0,0	0,0	0,0	27,1	26,4	0,0	0,0	0,0	0,0
52317	25	EXP	Guachucal	4	0	2	1	1	1	1	1	1	0	41,6	0,0	20,2	10,0	9,9	9,9	9,9	9,9	9,9	0,0
52320	26	SAB	Guaitarilla	1	1	1	0	1	1	1	0	1	1	13,6	13,5	13,4	0,0	13,4	13,6	14,4	0,0	16,7	17,2
52323	27	EXP	Gualmatán	0	2	0	0	1	0	2	0	2	0	0,0	62,5	0,0	0,0	29,7	0,0	55,1	0,0	54,3	0,0
52352	28	EXP	Iles	1	1	0	2	0	2	1	0	0	0	23,7	23,4	0,0	46,0	0,0	47,9	24,7	0,0	0,0	0,0
52354	29	SAB	Imués	2	0	1	0	0	0	2	2	0	0	47,7	0,0	23,0	0,0	0,0	0,0	45,6	47,3	0,0	0,0
52356	30	EXP	IpiALES	7	2	6	6	6	8	8	5	11	1	12,0	3,4	10,1	10,0	10,0	13,3	13,3	8,3	18,4	1,7
52378	31	RIO	La Cruz	1	3	2	2	2	2	2	1	2	0	10,9	32,2	21,2	20,9	20,7	20,5	20,6	10,4	20,9	0,0
52381	32	CEN	La Florida	0	0	1	0	0	2	0	1	1	0	0,0	0,0	16,2	0,0	0,0	32,7	0,0	18,1	19,1	0,0
52385	33	GUA	La Llanada	0	0	0	0	0	0	0	2	1	0	0,0	0,0	0,0	0,0	0,0	0,0	61,3	30,5	0,0	0,0
52390	34	SAN	La Tola	0	0	0	0	0	0	0	0	0	0	0,0	0,0	0,0	0,0	0,0	0,0	0,0	0,0	0,0	0,0
52399	35	JUA	La Unión	6	3	2	1	1	3	2	4	4	1	38,0	18,8	12,4	6,1	6,1	18,6	12,5	25,1	25,1	6,2
52405	36	COR	Leiva	0	0	0	0	0	0	1	1	1	0	0,0	0,0	0,0	0,0	0,0	18,1	19,5	20,7	0,0	0,0
52411	37	OCC	Linares	0	3	0	1	0	1	0	0	0	0	0,0	48,4	0,0	15,8	0,0	16,0	0,0	0,0	0,0	0,0
52418	38	GUA	Los Andes	3	1	1	0	1	1	1	1	0	0	41,4	13,7	13,6	0,0	13,7	14,4	16,1	18,3	0,0	0,0
52427	39	TEL	Magüi Payan	0	0	0	0	0	0	0	0	0	0	0,0	0,0	0,0	0,0	0,0	0,0	0,0	0,0	0,0	0,0
52435	40	PIE	Mallama	1	0	0	1	0	1	1	1	0	0	23,4	0,0	0,0	22,4	0,0	22,1	22,2	22,2	0,0	0,0
52473	41	SAN	Mosquera	0	0	0	0	0	0	0	0	0	0	0,0	0,0	0,0	0,0	0,0	0,0	0,0	0,0	0,0	0,0
52480	42	CEN	Nariño	0	0	1	0	1	0	1	0	1	0	0,0	0,0	41,5	0,0	43,4	0,0	45,4	0,0	45,7	0,0
52490	43	SAN	Olaya Herrera	0	0	1	0	0	1	0	2	1	1	0,0	0,0	7,5	0,0	0,0	7,5	0,0	15,6	7,9	7,9
52506	44	SAB	Ospina	2	0	1	0	0	0	1	0	0	0	46,9	0,0	22,8	0,0	0,0	0,0	24,4	0,0	0,0	0,0
52540	45	COR	Policarpa	1	0	0	0	0	0	0	0	0	0	19,7	0,0	0,0	0,0	0,0	0,0	0,0	0,0	0,0	0,0
52560	46	EXP	Potosí	0	0	0	0	0	1	1	0	1	0	0,0	0,0	0,0	0,0	0,0	13,8	14,8	0,0	18,0	0,0
52565	47	ABA	Providencia	0	0	0	0	1	0	0	0	0	0	0,0	0,0	0,0	0,0	28,1	0,0	0,0	0,0	0,0	0,0
52573	48	EXP	Puerres	0	1	1	1	0	1	0	0	0	0	0,0	20,2	20,1	20,0	0,0	19,8	0,0	0,0	0,0	0,0
52585	49	EXP	Pupiales	0	1	2	4	0	0	3	1	2	2	0,0	9,7	19,1	38,0	0,0	0,0	30,1	10,6	22,1	22,4
52612	50	PIE	Ricaurte	0	0	0	0	0	0	0	1	1	0	0,0	0,0	0,0	0,0	0,0	0,0	11,1	10,7	0,0	0,0
52621	51	TEL	Roberto Payán	0	1	0	0	0	0	0	0	0	0	0,0	20,2	0,0	0,0	0,0	0,0	0,0	0,0	0,0	0,0
52678	52	ABA	Samaniego	3	1	3	0	1	1	1	1	1	1	11,3	3,8	11,7	0,0	4,3	4,5	4,8	5,4	6,2	6,7
52685	53	RIO	San Bernardo	0	2	0	0	1	0	1	0	0	0	0,0	29,1	0,0	0,0	18,5	0,0	21,4	0,0	0,0	0,0
52687	54	JUA	San Lorenzo	2	0	0	1	1	0	1	0	1	0	20,7	0,0	0,0	10,1	10,2	0,0	10,7	0,0	11,1	0,0
52693	55	RIO	San Pablo	0	2	1	1	0	0	2	1	1	0	0,0	24,2	11,9	11,8	0,0	0,0	23,6	12,0	12,3	0,0
52683	56	OCC	Sandoná	1	0	0	1	1	3	0	0	3	1	8,0	0,0	0,0	7,6	7,6	22,8	0,0	0,0	27,1	9,5
52696	57	SAN	Santa Bárbara	0	0	0	0	0	0	0	0	0	0	0,0	0,0	0,0	0,0	0,0	0,0	0,0	0,0	0,0	0,0
52699	58	ABA	Sanfacruz	0	0	0	0	0	0	1	0	1	0	0,0	0,0	0,0	0,0	0,0	0,0	18,7	0,0	18,8	0,0
52720	59	SAB	Sapuyes	0	1	0	0	2	0	2	0	0	0	0,0	24,6	0,0	0,0	49,0	0,0	50,3	0,0	0,0	0,0
52786	60	COR	Taminango	1	0	1	3	1	1	0	1	1	0	11,8	0,0	11,6	34,1	11,3	11,2	0,0	11,3	11,2	0,0
52788	61	CEN	Tangua	1	1	0	1	1	2	0	0	1	0	16,1	15,8	0,0	15,1	14,9	29,5	0,0	0,0	14,7	0,0
52835	62	PAS	Turnaco	2	6	3	7	6	7	6	7	11	5	2,4	7,1	3,5	7,9	6,5	7,2	5,6	5,9	8,8	3,9
52838	63	SAB	Túquerres	4	3	3	2	2	1	2	1	1	2	17,7	13,2	13,1	8,6	8,6	4,3	8,7	4,4	4,4	8,8
52885	64	CEN	Yacuanquer	1	0	1	1	1	2	1	1	0	0	19,9	0,0	19,2	18,9	18,6	36,8	18,3	18,2	0,0	0,0
			Sin informacion	0	0	0	0	0	0	0	0	0	0										
			TOTAL DEPARTAMENTO	77	75	66	73	74	84	99	88	96	40										



COMPARATIVO CASOS Y TASA DE MUERTES EN MUJERES POR OTROS TUMORES MALIGNOS

AÑO 2009 A 2018 (Último dato oficial)

Fuente: DANE - Estadísticas Vitales, Subdirección de Salud Pública, Oficina de Epidemiología, IDSN

Código DANE	#	Región	Municipios	TOTAL DEFUNCIONES EN MUJERES POR OTROS TUMORES MALIGNOS											TASA MORTALIDAD EN MUJERES POR OTROS TUMORES MALIGNOS POR CADA 100.000 MUJERES									
				MALIGNOS																				
				2009	2010	2011	2012	2013	2014	2015	2016	2017	2018	2009	2010	2011	2012	2013	2014	2015	2016	2017	2018	
52001	1	CEN	Pasto	11	11	17	9	16	16	23	28	15	40	5,3	5,3	8,1	4,3	7,6	7,6	11,0	13,5	7,3	19,3	
52019	2	RIO	Albán	2	0	0	0	0	0	0	1	1	0	20,0	0,0	0,0	0,0	0,0	0,0	0,0	17,6	19,8	0,0	
52022	3	EXP	Aldana	1	0	1	0	1	1	0	1	0	0	27,3	0,0	26,8	0,0	26,4	26,2	0,0	26,2	0,0	0,0	
52036	4	OCC	Ancuyá	0	0	1	0	1	0	0	0	0	1	0,0	0,0	21,8	0,0	21,6	0,0	0,0	0,0	0,0	23,2	
52051	5	JUA	Arboleda	0	0	1	0	0	0	0	0	0	1	0,0	0,0	24,4	0,0	0,0	0,0	0,0	0,0	0,0	23,9	
52079	6	TEL	Barbacoas	1	1	0	0	0	0	2	0	0	1	6,3	6,3	0,0	0,0	0,0	0,0	9,0	0,0	0,0	3,7	
52083	7	RIO	Belén	1	0	0	0	0	0	0	0	0	0	32,2	0,0	0,0	0,0	0,0	0,0	0,0	0,0	0,0	0,0	
52110	8	JUA	Buesaco	0	0	0	0	2	1	0	1	0	2	0,0	0,0	0,0	0,0	16,6	8,3	0,0	8,4	0,0	16,6	
52694	9	JUA	Cartago	1	1	0	0	0	0	0	0	0	1	31,2	30,8	0,0	0,0	0,0	0,0	0,0	0,0	0,0	29,4	
52240	10	CEN	Chachagüí	0	0	1	1	1	0	0	0	1	1	0,0	0,0	13,5	13,2	13,0	0,0	0,0	0,0	13,1	13,0	
52203	11	RIO	Colón Genova	0	0	0	1	0	0	0	0	1	0	0,0	0,0	0,0	19,3	0,0	0,0	0,0	0,0	23,1	0,0	
52207	12	OCC	Consaca	0	0	2	1	0	0	0	0	0	1	0,0	0,0	29,9	14,7	0,0	0,0	0,0	0,0	0,0	14,3	
52210	13	EXP	Contadero	0	0	0	0	1	0	0	0	1	0	0,0	0,0	0,0	0,0	27,4	0,0	0,0	0,0	27,3	0,0	
52215	14	EXP	Córdoba	0	0	0	1	0	0	0	1	0	0	0,0	0,0	0,0	12,4	0,0	0,0	0,0	12,5	0,0	0,0	
52224	15	EXP	Cuaspuñ	0	0	0	0	1	0	0	0	1	0	0,0	0,0	0,0	0,0	21,0	0,0	0,0	0,0	21,5	0,0	
52227	16	EXP	Cumbal	1	2	0	0	1	0	0	0	1	1	7,9	15,3	0,0	0,0	6,5	0,0	0,0	0,0	5,4	5,3	
52233	17	COR	Cumbitara	0	0	0	0	0	0	0	0	0	1	0,0	0,0	0,0	0,0	0,0	0,0	0,0	0,0	0,0	34,2	
52250	18	SAN	El Charco	0	0	0	0	0	0	0	0	0	0	0,0	0,0	0,0	0,0	0,0	0,0	0,0	0,0	0,0	0,0	
52254	19	GUA	El Peñol	0	0	0	0	0	0	0	0	0	1	0,0	0,0	0,0	0,0	0,0	0,0	0,0	0,0	0,0	27,1	
52256	20	COR	El Rosario	0	0	0	0	0	0	1	0	0	0	0,0	0,0	0,0	0,0	0,0	0,0	16,6	0,0	0,0	0,0	
52258	21	RIO	El Tablón de Gómez	0	0	1	0	0	1	1	1	0	0	0,0	0,0	12,5	0,0	0,0	12,9	13,4	13,9	0,0	0,0	
52260	22	GUA	El Tambo	1	1	1	0	2	0	0	0	0	1	13,5	13,3	13,2	0,0	26,1	0,0	0,0	0,0	0,0	13,9	
52520	23	PAS	Francisco Pizarro	0	0	1	0	0	0	1	0	0	0	0,0	0,0	15,3	0,0	0,0	0,0	14,5	0,0	0,0	0,0	
52287	24	EXP	Funes	0	0	0	0	0	0	1	0	0	0	0,0	0,0	0,0	0,0	0,0	0,0	26,2	0,0	0,0	0,0	
52317	25	EXP	Guachucal	0	2	0	1	0	1	0	2	1	0	0,0	20,5	0,0	10,0	0,0	9,9	0,0	19,9	9,9	0,0	
52320	26	SAB	Guaitarilla	2	0	1	2	0	2	0	0	0	0	27,3	0,0	13,4	26,6	0,0	27,3	0,0	0,0	0,0	0,0	
52323	27	EXP	Gualmatán	0	1	0	0	1	0	0	0	0	0	0,0	31,2	0,0	0,0	29,7	0,0	0,0	0,0	0,0	0,0	
52352	28	EXP	Iles	0	0	0	0	0	0	0	0	0	0	0,0	0,0	0,0	0,0	0,0	0,0	0,0	0,0	0,0	0,0	
52354	29	SAB	Imués	0	0	0	0	0	0	0	0	1	0	0,0	0,0	0,0	0,0	0,0	0,0	0,0	0,0	24,5	0,0	
52356	30	EXP	Ipiales	2	1	3	5	5	3	8	4	2	5	3,4	1,7	5,1	8,3	8,3	5,0	13,3	6,7	3,3	8,3	
52378	31	RIO	La Cruz	3	0	0	0	0	3	1	1	2	1	32,6	0,0	0,0	0,0	0,0	30,8	10,3	10,4	20,9	10,4	
52381	32	CEN	La Florida	0	1	0	1	1	0	0	1	1	1	0,0	16,4	0,0	16,2	16,1	0,0	0,0	18,1	19,1	19,5	
52385	33	GUA	La Llanada	0	0	1	0	0	0	0	0	0	0	0,0	0,0	39,2	0,0	0,0	0,0	0,0	0,0	0,0	0,0	
52390	34	SAN	La Tola	0	0	0	0	0	0	0	0	0	0	0,0	0,0	0,0	0,0	0,0	0,0	0,0	0,0	0,0	0,0	
52399	35	JUA	La Unión	3	0	3	1	0	2	1	0	1	4	19,0	0,0	18,6	6,1	0,0	12,4	6,2	0,0	6,3	24,9	
52405	36	COR	Leiva	1	0	0	0	0	0	0	0	0	0	17,3	0,0	0,0	0,0	0,0	0,0	0,0	0,0	0,0	0,0	
52411	37	OCC	Linares	1	0	0	1	0	0	0	0	0	4	16,3	0,0	0,0	15,8	0,0	0,0	0,0	0,0	0,0	78,3	
52418	38	GUA	Los Andes	1	0	0	0	1	0	0	0	0	0	13,8	0,0	0,0	0,0	13,7	0,0	0,0	0,0	0,0	0,0	
52427	39	TEL	Magüi Payan	0	0	0	0	0	1	0	0	0	0	0,0	0,0	0,0	0,0	0,0	12,2	0,0	0,0	0,0	0,0	
52435	40	PIE	Mallama	1	0	0	0	0	0	0	0	1	23,4	0,0	0,0	0,0	0,0	0,0	0,0	0,0	0,0	0,0	22,2	
52473	41	SAN	Mosquera	0	0	0	1	0	0	0	0	0	0	0,0	0,0	0,0	20,1	0,0	0,0	0,0	0,0	0,0	0,0	
52480	42	CEN	Nariño	0	0	0	0	0	0	0	0	0	0	0,0	0,0	0,0	0,0	0,0	0,0	0,0	0,0	0,0	0,0	
52490	43	SAN	Olaya Herrera	0	0	0	0	0	0	0	0	0	0	0,0	0,0	0,0	0,0	0,0	0,0	0,0	0,0	0,0	0,0	
52506	44	SAB	Ospina	0	0	0	0	0	0	0	0	0	0	0,0	0,0	0,0	0,0	0,0	0,0	0,0	0,0	0,0	0,0	
52540	45	COR	Policarpa	0	1	1	0	0	0	0	1	0	0	19,4	19,0	0,0	0,0	0,0	0,0	0,0	0,0	20,0	0,0	
52560	46	EXP	Potosí	0	2	0	1	0	1	0	0	1	0	27,8	0,0	13,6	0,0	13,8	0,0	0,0	0,0	18,8	0,0	
52565	47	ABA	Providencia	1	0	0	0	0	0	0	2	0	0	16,1	0,0	0,0	0,0	0,0	0,0	0,0	68,8	0,0	0,0	
52573	48	EXP	Puerres	2	0	0	2	0	1	0	1	0	0	40,8	0,0	0,0	40,1	0,0	19,8	0,0	21,1	0,0	0,0	
52585	49	EXP	Pupiales	0	1	1	0	3	0	1	2	3	2	0,0	9,7	9,6	0,0	28,5	0,0	10,0	21,2	33,1	22,4	
52612	50	PIE	Ricaurte	1	0	0	0	0	0	0	0	0	0	12,7	0,0	0,0	0,0	0,0	0,0	0,0	0,0	0,0	0,0	
52621	51	TEL	Roberto Payán	0	0	0	0	0	0	0	0	0	0	0,0	0,0	0,0	0,0	0,0	0,0	0,0	0,0	0,0	0,0	
52678	52	ABA	Samaniego	3	1	1	0	4	1	3	0	2	1	11,3	3,8	3,9	0,0	17,3	4,5	14,3	0,0	12,4	6,7	
52685	53	RIO	San Bernardo	0	1	1	0	0	0	0	0	0	0	0,0	14,5	15,3	0,0	0,0	0,0	0,0	0,0	0,0	0,0	
52687	54	JUA	San Lorenzo	0	0	0	0	0	0	0	0	1	2	0,0	0,0	0,0	0,0	0,0	0,0	0,0	11,1	22,2		
52693	55	RIO	San Pablo	0	0	0	1	0	1	0	0	1	0	0,0	0,0	0,0	11,8	0,0	11,7	0,0	0,0	12,3	0,0	
52683	56	OCC	Sandoná	2	1	0	1	1	1	0	0	1	0	16,0	7,9	0,0	7,6	7,6	7,6	0,0	0,0	9,0	0,0	
52696	57	SAN	Santa Bárbara	0	0	0	0	0	0	0	0	0	0	0,0	0,0	0,0	0,0	0,0	0,0	0,0	0,0	0,0	0,0	
52699	58	ABA	Sanfacruz	0	0	1	1	1	0	0	0	0	0	0,0	0,0	16,2	18,0	18,6	0,0	0,0	0,0	0,0	0,0	
52720	59	SAB	Sapuyes	0	0	0	1	1	0	0	1	0	0	0,0	0,0	0,0	24,5	24,5	0,0	0,0	26,0	0,0	0,0	
52786	60	COR	Taminango	1	0	0	0	0	1	1	0	0	1	11,8	0,0	0,0	0,0	0,0	11,2	11,2	0,0	0,0	11,1	
52788	61	CEN	Tangua	1	0	1	1	1	0	1	0	0	1	16,1	0,0	15,4	15,1	14,9	0,0	14,7	0,0	0,0	14,6	
52835	62	PAS	Turnaco	2	0	2	1	2	7	7	2	4	8	2,4	0,0	2,3	1,1	2,2	7,2	6,5	1,7	3,2	6,2	
52838	63	SAB	Túquerres	0	0	1	0	4	0	3	1	1	3	0,0	0,0	4,4	0,0	17,3	0,0	13,1	4,4	4,4	13,2	
52885	64	CEN	Yacuanquer	0	2	0	0	0	0	1	0	0	1	0,0	39,3	0,0	0,0	0,0	0,0	18,3	0,0	0,0	18,0	
			Sin informacion	0	0	0	0	0	0	0	0	0	0											
			TOTAL DEPARTAMENTO	46	30	43	34	51	44	56	50	43	88	5,8	3,7	5,3	4,2	6,2	5,4					



COMPARATIVO CASOS Y TASA DE MUERTES POR CANCER DE MAMA EN MUJERES DE 18 AÑOS Y MAS (Código CIE 10 - C50)

AÑO 2009 A 2018 (Último dato oficial)

Fuente: DANE - Estadísticas Vitales, Subdirección de Salud Pública, Oficina de Epidemiología, IDSN

Código DANE	#	Región	Municipios	TOTAL DEFUNCIONES POR CANCER DE MAMA EN MUJERES DE 18 AÑOS Y MAS										TASA MORTALIDAD POR CANCER DE MAMA EN MUJERES DE 18 AÑOS Y MAS POR CADA 100.000 MUJERES DE 18 AÑOS Y MAS									
				2009	2010	2011	2012	2013	2014	2015	2016	2017	2018	2009	2010	2011	2012	2013	2014	2015	2016	2017	2018
52001	1	CEN	Pasto	24	20	19	26	30	25	34	22	35	2	16,2	13,3	12,4	16,7	19,1	15,9	21,5	13,8	21,9	1,2
52019	2	RIO	Albán	0	0	1	0	0	0	1	0	1	0	0,0	0,0	15,0	0,0	0,0	0,0	20,1	0,0	26,2	0,0
52022	3	EXP	Aldana	0	0	0	0	0	0	0	0	0	0	0,0	0,0	0,0	0,0	0,0	0,0	0,0	0,0	0,0	0,0
52036	4	OCC	Ancuyá	0	0	2	0	0	0	0	0	0	0	0,0	0,0	58,6	0,0	0,0	0,0	0,0	0,0	0,0	0,0
52051	5	JUA	Arboleda	0	0	0	0	0	0	0	0	1	0	0,0	0,0	0,0	0,0	0,0	0,0	0,0	0,0	33,4	0,0
52079	6	TEL	Barbacoas	0	0	0	1	0	0	0	1	0	0	0,0	0,0	0,0	11,3	0,0	0,0	0,0	7,3	0,0	0,0
52083	7	RIO	Belén	0	0	1	0	0	0	0	0	0	0	0,0	0,0	44,2	0,0	0,0	0,0	0,0	0,0	0,0	0,0
52110	8	JUA	Buesaco	0	1	0	0	0	0	1	2	2	0	0,0	12,9	0,0	0,0	0,0	0,0	11,6	22,9	22,5	0,0
52694	9	JUA	Cartago	0	0	1	0	0	0	0	0	0	0	0,0	0,0	45,5	0,0	0,0	0,0	0,0	0,0	0,0	0,0
52240	10	CEN	Chachagüí	2	0	1	0	1	0	0	0	1	1	42,9	0,0	20,1	0,0	18,7	0,0	0,0	0,0	17,7	17,3
52203	11	RIO	Colón Genova	0	0	0	0	0	1	0	0	0	0	0,0	0,0	0,0	0,0	0,0	27,1	0,0	0,0	0,0	0,0
52207	12	OCC	Consaca	0	0	0	0	0	0	2	0	0	0	0,0	0,0	0,0	0,0	0,0	0,0	38,0	0,0	0,0	0,0
52210	13	EXP	Contadero	0	0	1	0	0	0	0	0	0	0	0,0	0,0	39,1	0,0	0,0	0,0	0,0	0,0	0,0	0,0
52215	14	EXP	Córdoba	1	0	0	0	0	0	0	0	1	0	20,2	0,0	0,0	0,0	0,0	0,0	0,0	0,0	17,5	0,0
52224	15	EXP	Cuaspuñ	0	0	1	0	0	0	1	0	0	0	0,0	0,0	31,2	0,0	0,0	0,0	30,3	0,0	0,0	0,0
52227	16	EXP	Cumbal	0	1	0	0	1	0	0	2	0	0	0,0	11,7	0,0	0,0	9,7	0,0	0,0	15,8	0,0	0,0
52233	17	COR	Cumbitara	0	0	0	0	1	0	0	1	0	0	0,0	0,0	0,0	0,0	43,2	0,0	0,0	43,6	0,0	0,0
52250	18	SAN	El Charco	0	0	0	0	0	0	1	1	0	0	0,0	0,0	0,0	0,0	0,0	0,0	15,9	16,3	0,0	0,0
52254	19	GUA	El Peñol	0	0	0	0	0	0	0	1	1	0	0,0	0,0	0,0	0,0	0,0	0,0	35,6	35,2	0,0	0,0
52256	20	COR	El Rosario	0	0	0	0	0	1	0	0	1	0	0,0	0,0	0,0	0,0	0,0	23,8	0,0	0,0	22,7	0,0
52258	21	RIO	El Tablón de Gómez	0	0	0	0	0	0	0	0	0	0	0,0	0,0	0,0	0,0	0,0	0,0	0,0	0,0	0,0	0,0
52260	22	GUA	El Tambo	0	1	0	3	0	0	3	1	3	0	0,0	19,4	0,0	55,1	0,0	0,0	52,8	17,6	53,3	0,0
52520	23	PAS	Francisco Pizarro	0	0	0	0	0	0	0	0	0	0	0,0	0,0	0,0	0,0	0,0	0,0	0,0	0,0	0,0	0,0
52287	24	EXP	Funes	0	0	0	0	0	2	0	0	0	0	0,0	0,0	0,0	0,0	0,0	73,4	0,0	0,0	0,0	0,0
52317	25	EXP	Guachucal	0	0	0	0	1	0	0	0	1	0	0,0	0,0	0,0	0,0	13,6	0,0	0,0	0,0	12,9	0,0
52320	26	SAB	Guaitarilla	1	0	0	0	0	1	1	1	0	0	20,0	0,0	0,0	0,0	0,0	18,6	19,5	20,9	0,0	0,0
52323	27	EXP	Gualmatán	4	0	1	0	1	0	1	0	0	0	177,2	0,0	42,6	0,0	39,8	0,0	35,9	0,0	0,0	0,0
52352	28	EXP	Iles	0	1	0	0	0	0	0	0	0	0	0,0	35,0	0,0	0,0	0,0	0,0	0,0	0,0	0,0	0,0
52354	29	SAB	Imués	0	0	0	0	1	0	1	0	0	0	0,0	0,0	0,0	0,0	30,2	0,0	29,9	0,0	0,0	0,0
52356	30	EXP	Ipiales	5	4	4	6	2	2	4	8	4	0	12,6	9,9	9,8	14,5	4,8	4,7	9,4	18,6	9,2	0,0
52378	31	RIO	La Cruz	1	1	1	0	0	2	0	2	0	0	15,4	15,1	14,8	0,0	0,0	27,9	0,0	27,5	0,0	0,0
52381	32	CEN	La Florida	0	0	0	0	0	0	0	1	0	0	0,0	0,0	0,0	0,0	0,0	0,0	23,1	0,0	0,0	0,0
52385	33	GUA	La Llanada	0	1	0	0	0	0	0	0	1	0	0,0	61,4	0,0	0,0	0,0	0,0	0,0	44,1	0,0	0,0
52390	34	SAN	La Tola	0	0	0	0	0	0	0	0	0	0	0,0	0,0	0,0	0,0	0,0	0,0	0,0	0,0	0,0	0,0
52399	35	JUA	La Unión	0	2	0	0	0	0	1	0	0	1	0,0	18,2	0,0	0,0	0,0	0,0	8,5	0,0	0,0	8,2
52405	36	COR	Leiva	0	0	0	0	0	0	0	0	1	0	0,0	0,0	0,0	0,0	0,0	0,0	0,0	30,1	0,0	0,0
52411	37	OCC	Linares	0	2	0	0	3	0	1	1	1	0	0,0	45,8	0,0	0,0	64,0	0,0	22,1	23,4	24,5	0,0
52418	38	GUA	Los Andes	1	0	0	1	1	0	1	0	1	0	25,4	0,0	0,0	20,9	20,1	0,0	22,6	0,0	27,5	0,0
52427	39	TEL	Magüi Payan	0	0	0	0	0	0	0	0	0	0	0,0	0,0	0,0	0,0	0,0	0,0	0,0	0,0	0,0	0,0
52435	40	PIE	Mallama	0	0	1	1	0	0	0	0	0	0	0,0	0,0	35,5	34,3	0,0	0,0	0,0	0,0	0,0	0,0
52473	41	SAN	Mosquera	0	0	1	0	0	0	0	0	0	0	0,0	0,0	37,6	0,0	0,0	0,0	0,0	0,0	0,0	0,0
52480	42	CEN	Nariño	0	0	0	0	1	0	0	0	0	0	0,0	0,0	0,0	0,0	59,4	0,0	0,0	0,0	0,0	0,0
52490	43	SAN	Olaya Herrera	0	0	0	0	0	0	0	0	0	0	0,0	0,0	0,0	0,0	0,0	0,0	0,0	0,0	0,0	0,0
52506	44	SAB	Ospina	0	0	0	0	0	0	0	1	0	0	0,0	0,0	0,0	0,0	0,0	0,0	34,4	0,0	0,0	0,0
52540	45	COR	Policarpa	0	1	0	0	0	0	0	0	1	0	0,0	30,8	0,0	0,0	0,0	0,0	0,0	0,0	27,8	0,0
52560	46	EXP	Potosí	1	0	0	0	0	0	1	0	0	0	21,1	0,0	0,0	0,0	0,0	0,0	20,9	0,0	0,0	0,0
52565	47	ABA	Providencia	0	0	0	0	0	0	0	1	0	0	0,0	0,0	0,0	0,0	0,0	0,0	48,1	0,0	0,0	0,0
52573	48	EXP	Puerres	0	0	0	1	0	0	1	0	0	0	0,0	0,0	0,0	28,1	0,0	0,0	27,5	0,0	0,0	0,0
52585	49	EXP	Pupiales	1	0	1	1	0	1	1	2	2	1	13,8	0,0	13,3	13,1	0,0	13,0	13,3	27,8	28,6	14,3
52612	50	PIE	Ricaurte	0	1	0	0	0	0	0	0	0	0	0,0	21,8	0,0	0,0	0,0	0,0	0,0	0,0	0,0	0,0
52621	51	TEL	Roberto Payán	0	0	0	1	0	0	0	1	0	0	0,0	0,0	0,0	35,2	0,0	0,0	0,0	28,3	0,0	0,0
52678	52	ABA	Samaniego	0	0	0	2	0	0	0	1	3	0	0,0	0,0	0,0	12,0	0,0	0,0	7,3	24,7	0,0	0,0
52685	53	RIO	San Bernardo	0	0	0	1	0	1	0	1	0	0	0,0	0,0	0,0	23,6	0,0	28,5	0,0	30,1	0,0	0,0
52687	54	JUA	San Lorenzo	0	0	0	1	0	0	0	1	0	0	0,0	0,0	14,9	0,0	0,0	0,0	15,1	0,0	0,0	0,0
52693	55	RIO	San Pablo	0	0	2	0	0	0	0	1	1	0	0,0	0,0	33,8	0,0	0,0	0,0	16,1	16,2	0,0	0,0
52683	56	OCC	Sandoná	3	0	1	2	2	0	1	0	1	1	34,0	0,0	10,8	20,7	20,2	0,0	10,2	0,0	11,5	12,1
52696	57	SAN	Santa Bárbara	0	0	0	0	0	0	0	0	0	0	0,0	0,0	0,0	0,0	0,0	0,0	0,0	0,0	0,0	0,0
52699	58	ABA	Santacruz	0	0	0	0	1	1	0	0	0	0	0,0	0,0	0,0	0,0	28,0	27,5	0,0	0,0	0,0	0,0
52720	59	SAB	Sapuyes	0	0	0	0	0	0	1	1	0	0	0,0	0,0	0,0	0,0	0,0	33,5	34,2	0,0	0,0	0,0
52786	60	COR	Taminango	0	2	1	0	1	0	0	0	0	0	0,0	33,8	16,4	0,0	15,4	0,0	0,0	0,0	0,0	0,0
52788	61	CEN	Tangua	0	0	1	0	0	1	1	0	0	0	0,0	0,0	22,1	0,0	0,0	20,3	20,0	0,0	0,0	0,0
52835	62	PAS	Tumaco	7	5	8	6	2	4	9	6	5	3	14,2	9,9	15,5	11,3	3,6	6,7	13,6	8,1	6,3	3,6
52838	63	SAB	Túquerres	2	3	0	3	2	0	1	2	0	1	13,1	19,2	0,0	18,5	12,2	0,0	6,0	11,9	0,0	5,8
52885	64	CEN	Yacuanquer	0	0	1	0	0	0	2	0	1	0	0,0	0,0	27,7	0,0	0,0	0,0	49,7	0,0	24,0	0,0
			Sin informacion	0	0	0	0	0	0	0	0	0	0										
			TOTAL DEPARTAMENTO	53	46	50	56	51	42	71	62	69	10	10,2	8,7	9,2 </							



COMPARATIVO CASOS Y TASA DE MUERTES POR CANCER DE CERVIX EN MUJERES DE 10 A 54 AÑOS (Código CIE 10 - C53)

AÑO 2009 A 2018 (Último dato oficial)

Fuente: DANE - Estadísticas Vitales, Subdirección de Salud Pública, Oficina de Epidemiología, IDSN

Código DANE	#	Región	Municipios	TOTAL DEFUNCIONES POR CANCER DE CERVIX EN MUJERES DE 10 A 54 AÑOS									TASA MORTALIDAD POR CANCER DE CERVIX EN MUJERES DE 10 A 54 AÑOS POR CADA 100.000 MUJERES DE 10 A 54 AÑOS										
				2009	2010	2011	2012	2013	2014	2015	2016	2017	2018	2009	2010	2011	2012	2013	2014	2015	2016	2017	2018
52001	1	CEN	Pasto	7	9	14	15	7	8	12	11	6	0	4,8	6,1	9,6	10,3	4,8	5,6	8,5	7,9	4,3	0,0
52019	2	RIO	Albán	0	0	0	0	0	0	0	0	0	0	0,0	0,0	0,0	0,0	0,0	0,0	0,0	0,0	0,0	0,0
52022	3	EXP	Aldana	0	0	0	0	0	0	0	0	0	0	0,0	0,0	0,0	0,0	0,0	0,0	0,0	0,0	0,0	0,0
52036	4	OCC	Ancuyá	1	0	0	0	0	0	0	1	0	0	35,2	0,0	0,0	0,0	0,0	0,0	0,0	0,0	37,0	0,0
52051	5	JUA	Arboleda	0	1	0	0	0	0	1	0	0	0	0,0	37,8	0,0	0,0	0,0	0,0	36,6	0,0	0,0	0,0
52079	6	TEL	Barbacoas	0	0	0	1	0	0	1	0	0	0	0,0	0,0	0,0	9,4	0,0	0,0	7,0	0,0	0,0	0,0
52083	7	RIO	Belén	0	0	0	0	0	1	1	0	0	0	0,0	0,0	0,0	0,0	0,0	47,1	47,2	0,0	0,0	0,0
52110	8	JUA	Buesaco	0	1	0	0	0	0	0	0	0	0	0,0	13,7	0,0	0,0	0,0	0,0	0,0	0,0	0,0	0,0
52694	9	JUA	Cartago	0	0	0	0	0	0	0	0	0	0	0,0	0,0	0,0	0,0	0,0	0,0	0,0	0,0	0,0	0,0
52240	10	CEN	Chachagüí	0	1	0	0	0	0	1	0	0	0	0,0	21,0	0,0	0,0	0,0	0,0	19,8	0,0	0,0	0,0
52203	11	RIO	Colón Genova	0	0	0	1	0	0	0	0	0	0	0,0	0,0	0,0	30,2	0,0	0,0	0,0	0,0	0,0	0,0
52207	12	OCC	Consaca	1	1	0	0	0	0	0	0	2	0	24,0	23,4	0,0	0,0	0,0	0,0	0,0	0,0	43,2	0,0
52210	13	EXP	Contadero	0	0	0	1	0	1	0	0	0	0	0,0	0,0	0,0	42,7	0,0	42,8	0,0	0,0	0,0	0,0
52215	14	EXP	Córdoba	1	0	0	0	0	0	0	0	0	0	21,2	0,0	0,0	0,0	0,0	0,0	0,0	0,0	0,0	0,0
52224	15	EXP	Cuaspué	0	0	0	0	0	1	0	1	0	0	0,0	0,0	0,0	0,0	0,0	32,0	0,0	32,5	0,0	0,0
52227	16	EXP	Cumbal	1	1	0	0	2	1	0	0	0	0	11,9	11,5	0,0	0,0	19,2	9,1	0,0	0,0	0,0	0,0
52233	17	COR	Cumbitara	0	0	0	0	0	0	0	1	0	0	0,0	0,0	0,0	0,0	0,0	0,0	46,5	0,0	0,0	0,0
52250	18	SAN	El Charco	0	0	0	0	0	0	0	0	0	0	0,0	0,0	0,0	0,0	0,0	0,0	0,0	0,0	0,0	0,0
52254	19	GUA	El Peñol	1	0	0	0	0	0	0	0	0	0	44,3	0,0	0,0	0,0	0,0	0,0	0,0	0,0	0,0	0,0
52256	20	COR	El Rosario	0	0	1	0	0	0	0	0	0	0	0,0	0,0	23,7	0,0	0,0	0,0	0,0	0,0	0,0	0,0
52258	21	RIO	El Tablón de Gómez	0	0	0	0	0	1	0	0	0	0	0,0	0,0	0,0	0,0	0,0	18,5	0,0	0,0	0,0	0,0
52260	22	GUA	El Tambo	0	0	1	0	0	0	1	0	0	0	0,0	0,0	20,8	0,0	0,0	20,5	0,0	0,0	0,0	0,0
52520	23	PAS	Francisco Pizarro	0	0	0	0	0	0	0	0	0	0	0,0	0,0	0,0	0,0	0,0	0,0	0,0	0,0	0,0	0,0
52287	24	EXP	Funes	0	1	0	0	0	0	0	0	0	0	0,0	46,7	0,0	0,0	0,0	0,0	0,0	0,0	0,0	0,0
52317	25	EXP	Guachucal	0	0	0	0	0	0	0	0	1	0	0,0	0,0	0,0	0,0	0,0	0,0	0,0	0,0	14,8	0,0
52320	26	SAB	Guaitarilla	0	0	0	0	1	1	0	0	1	0	0,0	0,0	0,0	0,0	20,5	21,0	0,0	0,0	26,0	0,0
52323	27	EXP	Gualmatán	0	0	1	0	0	0	0	0	0	0	0,0	0,0	47,5	0,0	0,0	0,0	0,0	0,0	0,0	0,0
52352	28	EXP	Iles	0	0	0	0	0	0	0	0	0	0	0,0	0,0	0,0	0,0	0,0	0,0	0,0	0,0	0,0	0,0
52354	29	SAB	Imués	0	0	1	0	0	0	0	0	0	0	0,0	0,0	35,8	0,0	0,0	0,0	0,0	0,0	0,0	0,0
52356	30	EXP	Ipiales	2	5	1	2	5	2	1	2	3	1	5,0	12,5	2,5	4,9	12,2	4,9	2,5	4,9	7,4	2,5
52378	31	RIO	La Cruz	0	0	0	1	0	1	0	0	0	0	0,0	0,0	0,0	15,6	0,0	15,5	0,0	0,0	0,0	0,0
52381	32	CEN	La Florida	0	0	0	0	0	0	0	0	0	0	0,0	0,0	0,0	0,0	0,0	0,0	0,0	0,0	0,0	0,0
52385	33	GUA	La Llanada	0	0	0	0	0	0	1	0	0	0	0,0	0,0	0,0	0,0	0,0	48,0	0,0	0,0	0,0	0,0
52390	34	SAN	La Tola	0	0	0	0	0	0	0	0	0	0	0,0	0,0	0,0	0,0	0,0	0,0	0,0	0,0	0,0	0,0
52399	35	JUA	La Unión	1	1	0	0	1	1	1	0	0	0	9,5	9,4	0,0	0,0	9,2	9,2	9,3	0,0	0,0	0,0
52405	36	COR	Leiva	0	0	0	0	0	0	0	0	1	0	0,0	0,0	0,0	0,0	0,0	0,0	0,0	0,0	30,4	0,0
52411	37	OCC	Linares	0	0	0	0	0	0	0	0	0	0	0,0	0,0	0,0	0,0	0,0	0,0	0,0	0,0	0,0	0,0
52418	38	GUA	Los Andes	0	0	0	0	0	0	0	0	0	0	0,0	0,0	0,0	0,0	0,0	0,0	0,0	0,0	0,0	0,0
52427	39	TEL	Magüi Payán	0	0	0	0	0	0	0	0	0	0	0,0	0,0	0,0	0,0	0,0	0,0	0,0	0,0	0,0	0,0
52435	40	PIE	Mallama	0	1	0	0	0	0	0	0	0	0	0,0	37,2	0,0	0,0	0,0	0,0	0,0	0,0	0,0	0,0
52473	41	SAN	Mosquera	0	0	0	0	0	0	0	0	0	0	0,0	0,0	0,0	0,0	0,0	0,0	0,0	0,0	0,0	0,0
52480	42	CEN	Nariño	0	0	0	0	0	0	0	0	0	0	0,0	0,0	0,0	0,0	0,0	0,0	0,0	0,0	0,0	0,0
52490	43	SAN	Olaya Herrera	0	0	0	0	1	0	0	1	0	0	0,0	0,0	0,0	0,0	11,8	0,0	0,0	0,0	11,9	0,0
52506	44	SAB	Ospina	0	0	0	0	0	0	0	0	0	0	0,0	0,0	0,0	0,0	0,0	0,0	0,0	0,0	0,0	0,0
52540	45	COR	Policarpa	0	0	0	0	0	0	1	0	0	0	0,0	0,0	0,0	0,0	0,0	0,0	26,7	0,0	0,0	0,0
52560	46	EXP	Potosí	0	0	0	0	0	0	0	0	0	0	0,0	0,0	0,0	0,0	0,0	0,0	0,0	0,0	0,0	0,0
52565	47	ABA	Providencia	0	0	0	0	0	0	0	0	0	0	0,0	0,0	0,0	0,0	0,0	0,0	0,0	0,0	0,0	0,0
52573	48	EXP	Puerres	0	0	0	0	0	0	0	0	0	0	0,0	0,0	0,0	0,0	0,0	0,0	0,0	0,0	0,0	0,0
52585	49	EXP	Pupiales	0	1	0	1	0	0	0	0	0	0	0,0	14,5	0,0	14,4	0,0	0,0	0,0	0,0	0,0	0,0
52612	50	PIE	Ricaurte	0	0	0	0	0	0	1	1	0	0	0,0	0,0	0,0	0,0	0,0	17,4	16,8	0,0	0,0	0,0
52621	51	TEL	Roberto Payán	0	0	0	0	0	0	1	0	0	0	0,0	0,0	0,0	0,0	0,0	0,0	24,8	0,0	0,0	0,0
52678	52	ABA	Samaniego	1	0	0	0	0	0	0	1	0	0	5,7	0,0	0,0	0,0	0,0	0,0	8,0	0,0	0,0	0,0
52685	53	RIO	San Bernardo	0	0	0	0	0	0	0	0	0	0	0,0	0,0	0,0	0,0	0,0	0,0	0,0	0,0	0,0	0,0
52687	54	JUA	San Lorenzo	0	0	1	0	0	1	0	1	0	1	0,0	0,0	15,7	0,0	0,0	15,7	0,0	16,7	0,0	17,1
52693	55	RIO	San Pablo	0	0	0	1	0	0	0	0	1	0	0,0	0,0	0,0	18,3	0,0	0,0	0,0	19,4	0,0	0,0
52683	56	OCC	Sandoná	1	3	1	1	0	1	0	1	3	1	12,1	35,8	11,7	11,5	0,0	11,4	0,0	12,6	41,2	14,7
52696	57	SAN	Santa Bárbara	0	0	0	0	0	0	0	0	0	0	0,0	0,0	0,0	0,0	0,0	0,0	0,0	0,0	0,0	0,0
52699	58	ABA	Santacruz	0	0	0	0	0	0	0	0	0	0	0,0	0,0	0,0	0,0	0,0	0,0	0,0	0,0	0,0	0,0
52720	59	SAB	Sapuyes	1	0	0	0	0	0	0	0	0	0	36,8	0,0	0,0	0,0	0,0	0,0	0,0	0,0	0,0	0,0
52786	60	COR	Taminango	0	0	0	1	0	1	0	0	1	0	0,0	0,0	0,0	17,0	0,0	16,8	0,0	0,0	17,0	0,0
52788	61	CEN	Tangua	1	0	0	1	0	0	0	0	0	0	24,5	0,0	0,0	22,9	0,0	0,0	0,0	0,0	0,0	0,0
52835	62	PAS	Tumaco	0	1	5	4	3	2	3	1	2	0	0,0	1,8	8,7	6,8	4,9	3,1	4,2	1,3	2,4	0,0
52838	63	SAB	Túquerres	0	2	2	0	1	1	0	0	0	0	0,0	13,1	12,9	0,0	6,4	6,4	0,0	0,0	0,0	0,0
52885	64	CEN	Yacuanquer	0	0	0	0	0	0	0	0	1	0	0,0	0,0	0,0	0,0	0,0	0,0	0,0	0,0	26,8	0,0
			Sin informacion	0	0	0	0	0	0	0	0	0	0										
			TOTAL DEPARTAMENTO	19	29	28	30	21	24	26	20	24	3	3,6	5,4	5,2	5,5	3,8	4,4	4,7			



**COMPARATIVO CASOS Y TASA DE MUERTES POR NEOPLASIAS
AÑO 2009 A 2018 (Ultimo dato oficial)**

Fuente: DANE - Estadísticas Vitales, Subdirección de Salud Pública, Oficina de Epidemiología, IDSN

Código DANE	#	Región	Municipios	TOTAL DEFUNCIONES POR NEOPLASIAS										TASA DE MORTALIDAD POR NEOPLASIAS POR CADA 100.000 Hb									
				2009	2010	2011	2012	2013	2014	2015	2016	2017	2018	2009	2010	2011	2012	2013	2014	2015	2016	2017	2018
52001	1	CEN	Pasto	354	376	351	380	409	426	510	459	465	461	89,8	95,1	88,1	94,5	101,9	106,7	128,7	116,6	118,7	117,3
52019	2	RIO	Albán	11	13	6	6	7	5	9	13	11	9	53,2	63,0	30,5	33,6	41,3	31,8	65,9	113,2	108,2	93,3
52022	3	EXP	Aldana	4	7	8	4	6	5	9	7	5	3	56,6	98,0	110,6	54,6	81,5	67,5	122,2	95,2	68,1	40,6
52036	4	OCC	Ancuyá	10	11	9	4	11	11	13	9	14	8	109,0	118,5	96,1	42,3	115,5	115,9	139,1	98,6	157,2	90,9
52051	5	JUA	Arboleda	5	6	11	3	4	7	8	4	12	3	61,2	72,6	131,4	35,5	47,1	82,2	94,7	47,6	143,1	35,5
52079	6	TEL	Barbacoas	3	7	11	14	11	6	9	11	12	7	9,4	21,8	33,6	41,4	30,8	15,2	19,9	21,6	22,2	12,6
52083	7	RIO	Belén	9	5	7	9	8	10	7	10	11	10	147,3	81,0	112,4	142,7	126,8	158,1	111,2	158,7	175,0	158,2
52110	8	JUA	Buesaco	7	14	12	15	18	21	18	18	17	15	30,8	60,8	51,4	63,2	74,8	87,0	75,1	75,7	71,6	62,7
52694	9	JUA	Cartago	7	5	10	2	6	8	2	9	5	8	106,8	75,6	149,1	29,5	87,7	116,5	29,3	132,3	73,7	116,9
52240	10	CEN	Chachagüí	14	4	6	12	13	16	8	14	11	11	95,4	26,9	39,8	78,7	84,6	103,9	52,2	91,6	72,1	71,6
52203	11	RIO	Colón Genova	8	10	7	10	6	6	7	7	10	12	77,5	96,0	66,5	94,0	56,3	57,2	69,9	74,9	113,6	140,7
52207	12	OCC	Consaca	8	14	10	9	11	16	14	11	11	9	62,4	107,5	75,5	66,8	80,8	116,9	102,4	80,5	80,4	65,3
52210	13	EXP	Contadero	7	7	10	8	9	9	4	9	9	9	92,2	91,5	132,0	108,9	123,6	123,6	55,1	124,7	124,5	123,8
52215	14	EXP	Córdoba	7	11	9	9	5	7	15	15	13	9	47,6	73,5	58,9	57,7	31,6	44,2	95,7	96,7	84,2	58,0
52224	15	EXP	Cuaspid	4	8	9	3	4	9	6	7	6	3	45,5	89,2	98,3	32,2	42,6	96,5	65,0	76,5	65,6	32,6
52227	16	EXP	Cumbal	11	16	9	16	18	14	19	22	23	31	44,3	62,3	33,3	55,8	59,2	43,5	56,0	62,2	63,4	84,1
52233	17	COR	Cumbitara	4	4	0	5	4	0	5	6	4	5	60,7	59,9	0,0	73,1	58,2	0,0	74,7	93,3	65,2	84,1
52250	18	SAN	El Charco	3	0	2	3	4	5	2	7	3	5	10,8	0,0	7,1	10,6	14,5	19,3	8,3	30,5	13,3	22,2
52254	19	GUA	El Peñol	5	3	2	7	3	4	7	5	10	8	68,9	40,7	26,9	93,0	39,7	53,0	93,7	67,4	135,3	107,4
52256	20	COR	El Rosario	3	3	5	1	6	9	2	4	5	3	22,2	22,1	37,7	8,0	48,8	73,2	16,3	32,8	41,0	24,4
52258	21	RIO	El Tablón de Gómez	4	9	4	1	3	8	6	10	4	8	25,3	56,1	24,7	6,1	18,6	50,8	39,7	68,5	27,9	55,8
52260	22	GUA	El Tambo	11	20	12	14	18	17	19	16	13	12	74,6	134,4	79,9	92,3	118,2	111,7	125,9	107,9	89,5	84,0
52520	23	PAS	Francisco Pizarro	2	1	4	1	5	1	1	2	0	3	14,8	7,3	28,9	7,1	35,4	7,1	7,1	14,2	0,0	21,1
52287	24	EXP	Funes	9	7	12	5	10	10	6	6	3	6	125,9	97,1	164,6	67,6	133,3	130,8	78,1	79,9	41,1	83,1
52317	25	EXP	Guachucal	15	10	18	10	8	12	8	12	11	17	79,9	52,6	93,5	51,4	40,7	61,0	40,8	61,6	56,7	87,4
52320	26	SAB	Guaitarilla	15	8	17	10	9	11	16	12	12	13	102,3	54,0	113,5	66,2	59,7	74,6	115,1	94,2	100,7	112,2
52323	27	EXP	Gualmatán	12	11	5	1	7	3	11	5	11	7	199,6	181,5	81,5	16,0	109,3	44,9	159,2	71,7	156,9	99,2
52352	28	EXP	Iles	9	11	10	6	5	9	9	9	8	7	106,8	129,1	116,7	69,9	59,3	110,1	114,0	116,5	104,8	91,4
52354	29	SAB	Imués	13	6	8	3	7	5	12	15	6	10	155,4	70,8	93,3	34,7	80,5	57,7	141,3	183,7	76,3	130,6
52356	30	EXP	IpiALES	69	64	67	96	86	86	85	99	102	96	61,4	56,6	58,6	82,8	73,8	73,8	73,2	85,5	88,2	82,7
52378	31	RIO	La Cruz	21	18	25	25	21	31	13	28	19	20	112,7	95,8	132,0	131,2	109,8	161,5	67,9	148,1	101,3	106,6
52381	32	CEN	La Florida	4	5	10	6	9	10	4	15	16	9	33,4	41,3	81,5	48,5	72,6	81,8	34,2	136,8	154,4	89,1
52385	33	GUA	La Llanada	0	3	3	4	1	3	5	7	4	0	0,0	58,3	57,4	74,8	18,0	50,7	79,9	109,3	62,1	0,0
52390	34	SAN	La Tola	0	0	0	0	0	0	0	0	0	0	0,0	0,0	0,0	0,0	0,0	0,0	0,0	0,0	0,0	0,0
52399	35	JUA	La Unión	40	34	27	28	25	30	33	33	26	27	126,3	106,3	83,6	86,1	77,0	93,3	103,5	104,1	82,1	84,8
52405	36	COR	Leiva	4	7	1	5	1	3	6	1	6	5	32,9	57,1	8,1	40,1	8,0	24,7	52,2	9,4	59,8	51,2
52411	37	OCC	Linares	12	9	8	13	12	8	12	12	13	8	96,3	71,6	62,9	101,5	93,8	63,6	100,1	107,7	123,5	78,2
52418	38	GUA	Los Andes	10	3	5	7	9	8	9	3	8	6	67,9	20,2	33,4	46,6	60,7	56,8	71,3	27,2	80,3	62,8
52427	39	TEL	Magüi Payan	2	0	0	1	1	1	1	2	0	1	13,7	0,0	0,0	6,5	6,3	5,9	5,4	9,5	0,0	4,0
52435	40	PIE	Mallama	6	6	5	11	5	4	10	8	4	9	69,5	68,7	56,5	122,9	55,3	44,2	110,9	89,2	44,8	100,3
52473	41	SAN	Mosquera	1	1	1	2	0	2	2	2	0	0	10,2	10,1	10,0	19,7	0,0	19,1	18,6	17,9	0,0	0,0
52480	42	CEN	Nariño	2	5	5	8	4	3	10	9	5	9	41,6	104,3	105,4	170,7	87,5	67,4	227,5	207,0	114,8	206,2
52490	43	SAN	Olaya Herrera	3	1	1	1	4	2	3	6	4	5	10,5	3,5	3,6	3,7	14,8	7,4	11,4	23,3	15,7	19,7
52506	44	SAB	Ospina	5	7	8	3	6	2	5	11	7	1	57,6	79,9	90,4	33,7	67,6	23,1	61,4	144,6	96,7	14,1
52540	45	COR	Policarpa	2	6	1	1	1	5	2	7	6	4	19,0	56,4	9,3	9,2	9,1	45,7	18,7	67,9	59,9	40,4
52560	46	EXP	Potosí	10	17	7	9	10	6	13	10	7	5	70,6	118,7	48,3	61,5	68,3	42,0	97,3	83,0	64,0	48,0
52565	47	ABA	Providencia	3	2	1	1	1	1	3	7	3	1	24,5	16,8	9,5	12,0	14,5	16,2	51,6	124,4	53,9	17,9
52573	48	EXP	Puerres	7	9	7	15	6	10	10	11	8	7	74,3	94,5	72,7	153,2	60,4	100,1	102,1	118,1	90,5	81,6
52585	49	EXP	Pupiales	11	15	14	17	9	14	18	9	21	20	55,6	74,7	68,6	82,1	43,3	68,4	91,7	48,5	118,0	114,3
52612	50	PIE	Ricaurte	7	5	6	1	10	5	5	7	7	8	43,4	30,6	36,2	5,9	58,0	28,6	28,2	38,3	36,9	40,8
52621	51	TEL	Roberto Payán	2	6	3	2	3	1	1	1	2	1	20,3	59,4	28,3	17,7	25,0	8,0	7,9	7,9	15,9	7,9
52678	52	ABA	Samaniego	27	23	16	13	24	21	18	17	14	21	50,7	43,1	31,1	27,2	51,9	46,7	43,0	46,2	43,8	71,4
52685	53	RIO	San Bernardo	1	7	6	3	9	9	4	3	4	6	6,8	48,9	44,2	24,3	81,5	89,2	42,0	32,4	43,5	65,2
52687	54	JUA	San Lorenzo	9	12	14	10	12	20	12	13	12	18	45,1	59,6	69,0	49,1	59,4	101,2	62,7	69,6	65,0	97,4
52693	55	RIO	San Pablo	18	19	11	21	15	16	12	25	23	19	112,1	117,3	67,1	126,8	90,1	96,2	72,8	155,0	146,2	123,5
52683	56	OCC	Sandoná	22	21	11	21	25	24	17	13	26	18	85,3	80,8	41,9	79,2	94,1	91,2	66,7	54,4	118,1	86,7
52696	57	SAN	Santa Bárbara	0	0	0	2	2	1	0	2	0	0	0,0	0,0	0,0	14,9	14,8	7,4	0,0	14,9	0,0	0,0
52699	58	ABA	Santacruz	4	10	4	4	3	10	5	3	8	1	30,4	76,5	32,4	35,8	27,6	92,1	46,3	27,9	74,6	9,3
52720	59	SAB	Sapuyes	6	3	3	3	9	13	7	8	5	3	76,3	37,8	37,3	37,0	110,5	160,4	88,1	104,2	67,1	40,8
52786	60	COR	Taminango	11	16	8	7	13	9	6	15	9	8	64,6	93,0	46,0	39,8	73,2	50,5	33,7	84,7	50,8	44,8
52788	61	CEN	Tangua	11	4	8	10	13	15	7	8	8	10	88,5	31,7	62,1	76,2	97,8	111,8	52,2	59,7	59,6	74,0
52835	62	PAS	Turnaco	80	86	76	101	86	99	114	96	100	105	47,6	50,7	44,2	57,5	47,4	51,5	53,9	41,2	40,6	41,4



COMPARATIVO CASOS Y TASA DE MUERTES POR TUMOR MALIGNO DEL COLON

AÑO 2009 A 2018 (Último dato oficial)

Fuente: DANE - Estadísticas Vitales, Subdirección de Salud Pública, Oficina de Epidemiología, IDSN

Código DANE	#	Región	Municipios	TOTAL DEFUNCIONES POR TUMOR MALIGNO DEL COLON										TASA MORTALIDAD POR TUMOR MALIGNO DEL COLON POR CADA 100.000 Hb									
				2009	2010	2011	2012	2013	2014	2015	2016	2017	2018	2009	2010	2011	2012	2013	2014	2015	2016	2017	2018
52001	1	CEN	Pasto	18	20	18	25	19	22	21	31	26	30	4,6	5,1	4,5	6,2	4,7	5,5	5,3	7,9	6,6	7,6
52019	2	RIO	Albán	0	0	0	2	0	0	1	0	1	0	0,0	0,0	0,0	11,2	0,0	0,0	7,3	0,0	9,8	0,0
52022	3	EXP	Aldana	0	0	0	1	1	0	1	0	0	0	0,0	0,0	0,0	13,7	13,6	0,0	13,6	0,0	0,0	0,0
52036	4	OCC	Ancuyá	0	1	0	0	0	0	0	1	1	1	0,0	10,8	0,0	0,0	0,0	0,0	11,0	11,2	11,4	0,0
52051	5	JUA	Arboleda	0	1	0	0	0	0	1	1	1	0	0,0	12,1	0,0	0,0	0,0	0,0	11,8	11,9	11,9	0,0
52079	6	TEL	Barbacoas	0	0	2	0	1	0	0	0	1	1	0,0	0,0	6,1	0,0	2,8	0,0	0,0	0,0	1,8	1,8
52083	7	RIO	Belén	0	1	0	0	0	1	2	1	0	0	0,0	16,2	0,0	0,0	0,0	15,8	31,8	15,9	0,0	0,0
52110	8	JUA	Buesaco	0	0	0	0	0	1	0	2	0	2	0,0	0,0	0,0	0,0	0,0	4,1	0,0	8,4	0,0	8,4
52694	9	JUA	Cartago	0	0	0	1	0	0	0	0	0	0	0,0	0,0	0,0	14,8	0,0	0,0	0,0	0,0	0,0	0,0
52240	10	CEN	Chachagüí	0	1	0	2	0	0	0	0	0	0	0,0	6,7	0,0	13,1	0,0	0,0	0,0	0,0	0,0	0,0
52203	11	RIO	Colón Genova	0	1	0	1	0	0	0	1	1	1	0,0	9,6	0,0	9,4	0,0	0,0	0,0	10,7	11,4	11,7
52207	12	OCC	Consaca	0	0	0	1	1	0	0	0	1	0	0,0	0,0	0,0	7,4	7,3	0,0	0,0	0,0	7,3	0,0
52210	13	EXP	Contadero	1	0	1	0	0	0	0	1	1	0	13,2	0,0	13,2	0,0	0,0	0,0	13,9	13,8	0,0	0,0
52215	14	EXP	Córdoba	0	0	2	0	0	0	0	0	0	0	0,0	0,0	13,1	0,0	0,0	0,0	0,0	0,0	0,0	0,0
52224	15	EXP	Cuaspué	0	1	0	0	0	2	0	0	1	0	0,0	11,1	0,0	0,0	0,0	21,4	0,0	10,9	0,0	0,0
52227	16	EXP	Cumbal	1	0	0	0	0	1	1	1	2	1	4,0	0,0	0,0	0,0	0,0	3,1	2,9	2,8	5,5	2,7
52233	17	COR	Cumbitara	0	0	0	1	0	0	2	0	1	0	0,0	0,0	0,0	14,6	0,0	0,0	29,9	0,0	16,3	0,0
52250	18	SAN	El Charco	0	0	0	0	0	0	0	0	0	0	0,0	0,0	0,0	0,0	0,0	0,0	0,0	0,0	0,0	0,0
52254	19	GUA	El Peñol	0	0	0	0	0	0	0	0	0	1	0,0	0,0	0,0	0,0	0,0	0,0	0,0	0,0	0,0	13,4
52256	20	COR	El Rosario	0	0	0	0	1	0	0	0	1	0	0,0	0,0	0,0	0,0	8,1	0,0	0,0	0,0	8,2	0,0
52258	21	RIO	El Tablón de Gómez	0	0	0	0	1	0	0	0	1	0	0,0	0,0	0,0	0,0	6,2	0,0	0,0	0,0	7,0	0,0
52260	22	GUA	El Tambo	0	1	0	0	0	0	1	1	0	1	0,0	6,7	0,0	0,0	0,0	0,0	6,6	6,7	0,0	7,0
52520	23	PAS	Francisco Pizarro	0	0	0	0	0	0	0	0	0	0	0,0	0,0	0,0	0,0	0,0	0,0	0,0	0,0	0,0	0,0
52287	24	EXP	Funes	0	0	0	0	1	0	1	0	1	0	0,0	0,0	0,0	0,0	13,3	0,0	13,0	0,0	13,7	0,0
52317	25	EXP	Guachucal	1	0	0	0	1	0	0	1	1	2	5,3	0,0	0,0	0,0	5,1	0,0	5,1	5,2	10,3	0,0
52320	26	SAB	Guaitarilla	0	2	1	0	0	1	3	0	0	1	0,0	13,5	6,7	0,0	0,0	6,8	21,6	0,0	0,0	8,6
52323	27	EXP	Gualmatán	0	1	0	0	0	0	0	1	2	0	0,0	16,5	0,0	0,0	0,0	0,0	14,3	28,5	0,0	0,0
52352	28	EXP	Iles	0	1	0	0	1	0	0	0	0	0	0,0	11,7	0,0	0,0	11,9	0,0	0,0	0,0	0,0	0,0
52354	29	SAB	Imués	0	0	0	0	0	0	1	1	0	0	0,0	0,0	0,0	0,0	0,0	0,0	12,2	12,7	0,0	0,0
52356	30	EXP	Ipiales	3	1	1	4	1	2	1	4	4	10	2,7	0,9	0,9	3,4	0,9	1,7	0,9	3,5	3,5	8,6
52378	31	RIO	La Cruz	1	0	0	3	0	3	2	1	1	0	5,4	0,0	0,0	15,7	0,0	15,6	10,5	5,3	5,3	0,0
52381	32	CEN	La Florida	1	1	0	0	0	0	0	0	0	0	8,3	8,3	0,0	0,0	0,0	0,0	0,0	0,0	0,0	0,0
52385	33	GUA	La Llanada	0	0	0	0	1	0	0	1	0	0	0,0	0,0	0,0	0,0	18,0	0,0	15,6	0,0	0,0	0,0
52390	34	SAN	La Tola	0	0	0	0	0	0	0	0	0	0	0,0	0,0	0,0	0,0	0,0	0,0	0,0	0,0	0,0	0,0
52399	35	JUA	La Unión	1	0	0	2	2	1	2	3	2	0	3,2	0,0	0,0	6,1	6,2	3,1	6,3	9,5	6,3	0,0
52405	36	COR	Leiva	0	0	0	0	1	0	1	0	1	1	0,0	0,0	0,0	0,0	8,0	0,0	8,7	0,0	10,0	10,2
52411	37	OCC	Linares	0	1	0	2	0	0	2	0	0	0	0,0	8,0	0,0	15,6	0,0	0,0	16,7	0,0	0,0	0,0
52418	38	GUA	Los Andes	0	0	0	2	0	0	0	0	0	0	0,0	0,0	0,0	13,3	0,0	0,0	0,0	0,0	0,0	0,0
52427	39	TEL	Magüi Payan	0	0	0	0	0	0	0	0	0	0	0,0	0,0	0,0	0,0	0,0	0,0	0,0	0,0	0,0	0,0
52435	40	PIE	Mallama	0	0	0	0	1	0	2	2	0	0	0,0	0,0	0,0	0,0	11,1	0,0	22,2	22,3	0,0	0,0
52473	41	SAN	Mosquera	0	0	0	0	0	0	0	0	0	0	0,0	0,0	0,0	0,0	0,0	0,0	0,0	0,0	0,0	0,0
52480	42	CEN	Nariño	0	0	0	1	0	0	0	0	0	0	0,0	0,0	0,0	21,3	0,0	0,0	0,0	0,0	0,0	0,0
52490	43	SAN	Olaya Herrera	0	1	0	0	0	0	1	0	0	0	0,0	3,5	0,0	0,0	0,0	0,0	3,8	0,0	0,0	0,0
52506	44	SAB	Ospina	0	0	0	0	0	0	0	0	2	0	0,0	0,0	0,0	0,0	0,0	0,0	0,0	0,0	27,6	0,0
52540	45	COR	Policarpa	0	1	0	0	0	2	0	0	0	0	0,0	9,4	0,0	0,0	0,0	18,3	0,0	0,0	0,0	0,0
52560	46	EXP	Potosí	0	0	0	0	0	0	0	0	1	1	0,0	0,0	0,0	0,0	0,0	0,0	0,0	9,1	9,6	0,0
52565	47	ABA	Providencia	0	0	0	0	0	0	0	0	0	0	0,0	0,0	0,0	0,0	0,0	0,0	0,0	0,0	0,0	0,0
52573	48	EXP	Puerres	0	1	1	0	0	1	0	0	0	2	0,0	10,5	10,4	0,0	0,0	10,0	0,0	0,0	0,0	23,3
52585	49	EXP	Pupiales	0	0	0	0	0	3	0	0	0	0	0,0	0,0	0,0	0,0	0,0	14,6	0,0	0,0	0,0	0,0
52612	50	PIE	Ricaurte	0	0	0	0	1	1	0	0	0	1	0,0	0,0	0,0	0,0	5,8	5,7	0,0	0,0	0,0	5,1
52621	51	TEL	Roberto Payán	0	0	0	0	0	0	0	0	1	0	0,0	0,0	0,0	0,0	0,0	0,0	0,0	0,0	0,0	7,9
52678	52	ABA	Samaniego	0	1	0	0	0	1	1	0	1	0	0,0	1,9	0,0	0,0	0,0	2,2	2,4	0,0	3,1	0,0
52685	53	RIO	San Bernardo	0	0	0	0	1	0	0	0	0	1	0,0	0,0	0,0	0,0	9,1	0,0	0,0	0,0	0,0	10,9
52687	54	JUA	San Lorenzo	0	0	0	0	0	3	2	0	0	1	0,0	0,0	0,0	0,0	0,0	15,2	10,4	0,0	0,0	5,4
52693	55	RIO	San Pablo	0	2	0	2	0	2	1	0	1	0	0,0	12,3	0,0	12,1	0,0	12,0	6,1	0,0	6,4	0,0
52683	56	OCC	Sandoná	0	1	0	4	0	1	1	0	2	3	0,0	3,8	0,0	15,1	0,0	3,8	3,9	0,0	9,1	14,4
52696	57	SAN	Santa Bárbara	0	0	0	0	0	0	0	0	0	0	0,0	0,0	0,0	0,0	0,0	0,0	0,0	0,0	0,0	0,0
52699	58	ABA	Sanfacruz	1	1	1	0	0	0	0	0	0	0	7,6	7,6	8,1	0,0	0,0	0,0	0,0	0,0	0,0	0,0
52720	59	SAB	Sapuyes	0	1	0	0	1	1	0	0	1	0	0,0	12,6	0,0	0,0	12,3	12,3	0,0	0,0	13,4	0,0
52786	60	COR	Taminango	0	0	0	1	1	1	1	2	0	1	0,0	0,0	0,0	5,7	5,6	5,6	5,6	11,3	0,0	5,6
52788	61	CEN	Tangua	2	0	1	0	0	0	0	0	0	0	16,1	0,0	7,8	0,0	0,0	0,0	0,0	0,0	0,0	0,0
52835	62	PAS	Turnaco	3	3	4	2	3	5	2	4	0	4	1,8	1,8	2,3	1,1	1,7	2,6	0,9	1,7	0,0	1,6
52838	63	SAB	Túquerres	2	1	2	3	1	2	0	2	3	1	4,5	2,2	4,4	6,6	2,2	4,4	0,0	4,5	6,7	2,2
52885	64	CEN	Yacuanquer	0	0	0	0	1	0	0	0	0	0	0,0	0,0	0,0	0,0	9,4	0,0	0,0	0,0	0,0	0,0
			Sin informacion	0	0	0	0	1	0	0	0	0	0										
			TOTAL DEPARTAMENTO	35	47	34	60	43	57	53	62	63	68	2,2	3,0	2,1	3,7	2,7	3,5	3,3	3,8	3,9	4,2



COMPARATIVO CASOS Y TASA DE MUERTES POR TUMOR MALIGNO DE LOS ORGANOS DIGESTIVOS Y DEL PERITONEO, EXCLUYENDO ESTÓMAGO Y COLON
AÑO 2009 A 2018 (Último dato oficial)

Fuente: DANE - Estadísticas Vitales, Subdirección de Salud Pública, Oficina de Epidemiología, IDSN

Código DANE	#	Región	Municipios	TOTAL DEFUNCIONES POR DE LOS ÓRGANOS DIGESTIVOS Y DEL PERITONEO, EXCLUYENDO ESTÓMAGO Y COLON										TASA MORTALIDAD POR DE LOS ÓRGANOS DIGESTIVOS Y DEL PERITONEO, EXCLUYENDO ESTÓMAGO Y COLON POR CADA 100.000 Hb									
				2009	2010	2011	2012	2013	2014	2015	2016	2017	2018	2009	2010	2011	2012	2013	2014	2015	2016	2017	2018
52001	1	CEN	Pasto	14	14	19	17	18	23	28	23	27	79	3,6	3,5	4,8	4,2	4,5	5,8	7,1	5,8	6,9	20,1
52019	2	RIO	Albán	0	0	1	0	2	0	0	0	1	4	0,0	0,0	5,1	0,0	11,8	0,0	0,0	0,0	9,8	41,5
52022	3	EXP	Aldana	0	1	0	0	1	0	0	1	0	2	0,0	14,0	0,0	0,0	13,6	0,0	0,0	13,6	0,0	27,1
52036	4	OCC	Ancuyá	1	0	1	0	1	1	1	0	2	0	10,9	0,0	10,7	0,0	10,5	10,5	10,7	0,0	22,5	0,0
52051	5	JUA	Arboleda	0	0	1	1	0	0	1	1	0	1	0,0	0,0	11,9	11,8	0,0	0,0	11,8	11,9	0,0	11,8
52079	6	TEL	Barbacoas	0	0	0	0	0	0	0	0	1	0	0,0	0,0	0,0	0,0	0,0	0,0	0,0	0,0	1,8	0,0
52083	7	RIO	Belén	0	0	0	0	0	0	1	0	0	3	0,0	0,0	0,0	0,0	0,0	0,0	15,9	0,0	0,0	47,5
52110	8	JUA	Buesaco	1	0	0	0	0	0	1	0	3	3	4,4	0,0	0,0	0,0	0,0	0,0	4,2	0,0	12,6	12,5
52694	9	JUA	Cartago	0	1	1	0	1	4	0	1	0	1	0,0	15,1	14,9	0,0	14,6	58,2	0,0	14,7	0,0	14,6
52240	10	CEN	Chachagüí	0	0	0	0	0	2	3	1	0	3	0,0	0,0	0,0	0,0	13,0	19,6	6,5	0,0	19,5	0,0
52203	11	RIO	Colón Genova	0	1	2	1	0	0	1	1	0	1	0,0	9,6	19,0	9,4	0,0	0,0	10,0	10,7	0,0	11,7
52207	12	OCC	Consaca	0	2	0	1	1	1	1	1	2	2	0,0	15,4	0,0	7,4	7,3	7,3	7,3	7,3	14,6	14,5
52210	13	EXP	Contadero	0	0	0	0	1	1	0	0	0	1	0,0	0,0	0,0	0,0	13,7	13,7	0,0	0,0	0,0	13,8
52215	14	EXP	Córdoba	1	3	1	0	0	0	0	1	4	1	6,8	20,0	6,5	0,0	0,0	0,0	0,0	6,4	25,9	6,4
52224	15	EXP	Cuaspué	0	0	0	0	1	0	0	0	0	1	0,0	0,0	0,0	0,0	10,7	0,0	0,0	0,0	0,0	10,9
52227	16	EXP	Cumbal	0	1	0	0	2	1	1	1	1	5	0,0	3,9	0,0	0,0	6,6	3,1	2,9	2,8	2,8	13,6
52233	17	COR	Cumbitara	0	0	0	0	1	0	0	1	0	1	0,0	0,0	0,0	0,0	14,5	0,0	0,0	15,6	0,0	16,8
52250	18	SAN	El Charco	0	0	1	1	0	0	0	0	0	0	0,0	0,0	3,5	3,5	0,0	0,0	0,0	0,0	0,0	0,0
52254	19	GUA	El Peñol	0	0	0	0	0	0	1	0	0	2	0,0	0,0	0,0	0,0	0,0	0,0	13,4	0,0	0,0	26,9
52256	20	COR	El Rosario	0	0	0	0	0	0	0	0	0	0	0,0	0,0	0,0	0,0	0,0	0,0	0,0	0,0	0,0	0,0
52258	21	RIO	El Tablón de Gómez	0	3	0	0	1	1	0	1	0	1	0,0	18,7	0,0	0,0	6,2	6,4	0,0	6,9	0,0	7,0
52260	22	GUA	El Tambo	0	0	1	1	1	1	0	2	1	0	0,0	0,0	6,7	6,6	6,6	6,6	0,0	13,5	6,9	0,0
52520	23	PAS	Francisco Pizarro	0	0	0	0	0	1	0	0	0	0	0,0	0,0	0,0	0,0	0,0	7,1	0,0	0,0	0,0	0,0
52287	24	EXP	Funes	1	5	1	0	1	0	0	2	0	4	14,0	69,4	13,7	0,0	13,3	0,0	0,0	26,6	0,0	55,4
52317	25	EXP	Guachucal	0	0	0	0	0	0	1	0	0	5	0,0	0,0	0,0	0,0	0,0	0,0	5,1	0,0	0,0	25,7
52320	26	SAB	Guaitarilla	0	1	3	1	1	0	2	2	0	5	0,0	6,7	20,0	6,6	6,6	0,0	14,4	15,7	0,0	43,2
52323	27	EXP	Gualmatán	0	0	0	0	0	0	0	0	0	2	0,0	0,0	0,0	0,0	0,0	0,0	0,0	0,0	0,0	28,3
52352	28	EXP	Iles	2	0	2	0	0	0	0	0	0	0	23,7	0,0	23,3	0,0	0,0	0,0	0,0	0,0	0,0	0,0
52354	29	SAB	Imués	0	1	0	1	2	0	1	0	0	6	0,0	11,8	0,0	11,6	23,0	0,0	11,8	0,0	0,0	78,4
52356	30	EXP	Ipiales	2	3	2	3	4	3	4	6	5	17	1,8	2,7	1,7	2,6	3,4	2,6	3,4	5,2	4,3	14,6
52378	31	RIO	La Cruz	2	1	0	0	0	2	0	1	1	3	10,7	5,3	0,0	0,0	0,0	10,4	0,0	5,3	5,3	16,0
52381	32	CEN	La Florida	0	0	0	0	1	0	0	3	0	2	0,0	0,0	0,0	0,0	8,1	0,0	0,0	27,4	0,0	19,8
52385	33	GUA	La Llanada	0	0	0	0	0	1	0	0	0	0	0,0	0,0	0,0	0,0	0,0	16,9	0,0	0,0	0,0	0,0
52390	34	SAN	La Tola	0	0	0	0	0	0	0	0	0	0	0,0	0,0	0,0	0,0	0,0	0,0	0,0	0,0	0,0	0,0
52399	35	JUA	La Unión	1	1	2	1	2	1	2	1	1	2	3,2	3,1	6,2	3,1	6,2	3,1	6,3	3,2	3,2	6,3
52405	36	COR	Leiva	1	1	0	0	0	1	0	0	0	0	8,2	8,2	0,0	0,0	0,0	8,2	0,0	0,0	0,0	0,0
52411	37	OCC	Linares	0	0	0	0	0	0	0	0	0	2	0,0	0,0	0,0	0,0	0,0	0,0	0,0	0,0	0,0	19,5
52418	38	GUA	Los Andes	0	0	0	1	2	0	0	0	1	1	0,0	0,0	0,0	6,7	13,5	0,0	0,0	0,0	10,0	10,5
52427	39	TEL	Magüi Payan	1	0	0	0	0	0	0	1	0	1	6,9	0,0	0,0	0,0	0,0	0,0	0,0	4,8	0,0	4,0
52435	40	PIE	Mallama	0	1	0	0	0	0	0	0	0	2	0,0	11,4	0,0	0,0	0,0	0,0	0,0	0,0	0,0	22,3
52473	41	SAN	Mosquera	0	0	0	0	0	0	0	0	0	0	0,0	0,0	0,0	0,0	0,0	0,0	0,0	0,0	0,0	0,0
52480	42	CEN	Nariño	0	1	0	2	0	0	0	0	0	3	0,0	20,9	0,0	42,7	0,0	0,0	0,0	0,0	0,0	68,7
52490	43	SAN	Olaya Herrera	0	0	0	0	0	0	0	1	0	0	0,0	0,0	0,0	0,0	0,0	0,0	0,0	3,9	0,0	0,0
52506	44	SAB	Ospina	1	0	0	0	1	0	0	1	0	1	11,5	0,0	0,0	0,0	11,3	0,0	0,0	13,1	0,0	14,1
52540	45	COR	Policarpa	0	0	0	0	0	0	0	0	1	0	0,0	0,0	0,0	0,0	0,0	0,0	0,0	0,0	10,0	0,0
52560	46	EXP	Potosí	1	2	1	0	2	0	0	1	1	0	7,1	14,0	6,9	0,0	13,7	0,0	0,0	8,3	9,1	0,0
52565	47	ABA	Providencia	0	0	0	0	0	1	0	0	0	1	0,0	0,0	0,0	0,0	0,0	16,2	0,0	0,0	0,0	17,9
52573	48	EXP	Puerres	0	1	1	0	1	1	0	0	0	1	0,0	10,5	10,4	0,0	10,1	10,0	0,0	0,0	0,0	11,7
52585	49	EXP	Pupiales	1	2	4	3	0	0	1	0	2	2	5,1	10,0	19,6	14,5	0,0	0,0	5,1	0,0	11,2	11,4
52612	50	PIE	Ricaurte	0	1	0	0	0	0	0	0	1	1	0,0	6,1	0,0	0,0	0,0	0,0	0,0	0,0	5,3	5,1
52621	51	TEL	Roberto Payán	0	0	0	0	0	0	0	0	0	0	0,0	0,0	0,0	0,0	0,0	0,0	0,0	0,0	0,0	0,0
52678	52	ABA	Samaniego	0	2	0	2	1	2	2	1	1	4	0,0	3,7	0,0	4,2	2,2	4,4	4,8	2,7	3,1	13,6
52685	53	RIO	San Bernardo	0	0	0	0	0	1	0	0	0	1	0,0	0,0	0,0	0,0	0,0	9,9	0,0	0,0	0,0	10,9
52687	54	JUA	San Lorenzo	0	1	0	0	1	4	0	3	0	0	0,0	5,0	0,0	0,0	5,0	20,2	0,0	16,1	0,0	0,0
52693	55	RIO	San Pablo	0	1	0	1	2	1	0	0	2	3	0,0	6,2	0,0	6,0	12,0	6,0	0,0	0,0	12,7	19,5
52683	56	OCC	Sandoná	2	1	2	1	1	0	0	0	0	0	7,8	3,8	7,6	3,8	3,8	0,0	0,0	0,0	0,0	0,0
52696	57	SAN	Santa Bárbara	0	0	0	0	0	0	0	0	0	0	0,0	0,0	0,0	0,0	0,0	0,0	0,0	0,0	0,0	0,0
52699	58	ABA	Santacruz	0	2	1	0	0	1	0	1	0	0	0,0	15,3	8,1	0,0	0,0	9,2	0,0	9,3	0,0	0,0
52720	59	SAB	Sapuyes	0	0	0	0	0	1	0	0	0	1	0,0	0,0	0,0	0,0	0,0	12,3	0,0	0,0	0,0	13,6
52786	60	COR	Taminango	0	2	1	0	2	1	1	0	2	0	0,0	11,6	5,7	0,0	11,3	5,6	5,6	0,0	11,3	0,0
52788	61	CEN	Tangua	0	1	0	1	1	1	0	0	1	3	0,0	7,9	0,0	7,6	7,5	7,5	0,0	0,0	7,5	22,2
52835	62	PAS	Tumaco	4	4	1	5	1	2	7	0	1	14	2,4	2,4	0,6	2,8	0,6	1,0	3,3	0,0	0,4	5,5
52838	63	SAB	Túquerres	2	2	2	1	2	0	3	4	1	5	4,5	4,5	4,4	2,2	4,4	0,0	6,6	8,9	2,2	11,2
52885	64	CEN	Yacuanquer	0	1	0	0	0	0	0	0	0	2	0,0	10,0	0,0	0,0	0,0	0,0	0,0	0,0	0,0	18,3
			Sin informacion	0	0	0	0	0	0	0	0	0	0										
			TOTAL DEPARTAMENTO	38	64	51	45	59	60	63	63	63	205	2,4	4,0	3,2	2,8	3,7	3,7	3,9	3,9	3,9 </	



**COMPARATIVO CASOS Y TASA DE MUERTES POR TUMOR MALIGNO DEL HIGADO Y VIAS BILIARES
AÑO 2009 A 2018 (Ultimo dato oficial)**

Fuente: DANE - Estadísticas Vitales, Subdirección de Salud Pública, Oficina de Epidemiología, IDSN

Código DANE	#	Región	Municipios	TOTAL DEFUNCIONES POR TUMOR MALIGNO DEL HÍGADO Y VIAS BILIARES										TASA MORTALIDAD POR TUMOR MALIGNO DEL HÍGADO Y VIAS BILIARES POR CADA 100.000 Hb											
				2009	2010	2011	2012	2013	2014	2015	2016	2017	2018	2009	2010	2011	2012	2013	2014	2015	2016	2017	2018		
52001	1	CEN	Pasto	25	26	18	25	32	33	50	43	26	34	6,3	6,6	4,5	6,2	8,0	8,3	12,6	10,9	6,6	8,7		
52019	2	RIO	Albán	3	2	1	0	1	1	2	1	2	1	1	0	14,5	9,7	5,1	0,0	5,9	6,4	14,7	8,7	9,8	0,0
52022	3	EXP	Aldana	0	0	1	0	0	1	0	2	0	1	0,0	0,0	13,8	0,0	0,0	13,5	0,0	27,2	0,0	13,5	0,0	
52036	4	OCC	Ancuyá	0	0	1	0	1	1	2	0	1	0	0,0	0,0	10,7	0,0	10,5	10,5	21,4	0,0	11,2	0,0	0,0	
52051	5	JUA	Arboleda	0	2	0	0	0	1	0	0	0	0	0,0	24,2	0,0	0,0	0,0	11,7	0,0	0,0	0,0	0,0	0,0	
52079	6	TEL	Barbacoas	0	2	1	1	2	1	3	0	2	1	0,0	6,2	3,1	3,0	5,6	2,5	6,6	0,0	3,7	1,8	0,0	
52083	7	RIO	Belén	0	0	1	1	0	0	1	1	1	0	0,0	0,0	16,1	15,9	0,0	0,0	15,9	15,9	15,9	0,0	0,0	
52110	8	JUA	Buesaco	0	1	3	0	1	1	1	0	1	0	0,0	4,3	12,8	0,0	4,2	4,1	4,2	0,0	4,2	0,0	0,0	
52694	9	JUA	Cartago	0	0	0	0	0	0	0	0	0	1	0,0	0,0	0,0	0,0	0,0	0,0	0,0	0,0	0,0	0,0	14,6	
52240	10	CEN	Chachagüí	0	0	0	0	1	2	1	3	1	0	0,0	0,0	0,0	0,0	6,5	13,0	6,5	19,6	6,6	0,0	0,0	
52203	11	RIO	Colón Genova	1	0	0	0	1	0	0	1	1	0	9,7	0,0	0,0	0,0	9,4	0,0	0,0	10,7	11,4	0,0	0,0	
52207	12	OCC	Consaca	1	0	1	1	0	3	0	0	2	0	7,8	0,0	7,5	7,4	0,0	21,9	0,0	0,0	14,6	0,0	0,0	
52210	13	EXP	Contadero	0	3	0	0	0	2	0	0	0	1	0,0	39,2	0,0	0,0	0,0	27,5	0,0	0,0	0,0	13,8	0,0	
52215	14	EXP	Córdoba	2	1	2	1	3	2	0	2	0	2	13,6	6,7	13,1	6,4	19,0	12,6	0,0	12,9	0,0	12,9	0,0	
52224	15	EXP	Cuaspuñ	1	1	2	0	0	0	0	0	0	0	11,4	11,1	21,9	0,0	0,0	0,0	0,0	0,0	0,0	0,0	0,0	
52227	16	EXP	Cumbal	0	0	1	3	1	1	2	0	5	1	0,0	0,0	3,7	10,5	3,3	3,1	5,9	0,0	13,8	2,7	0,0	
52233	17	COR	Cumbitara	0	0	0	0	0	0	1	0	0	1	0,0	0,0	0,0	0,0	0,0	14,9	0,0	0,0	16,8	0,0	0,0	
52250	18	SAN	El Charco	0	0	0	0	1	0	0	0	0	1	0,0	0,0	0,0	0,0	3,6	0,0	0,0	0,0	0,0	4,4	0,0	
52254	19	GUA	El Peñol	0	0	1	1	1	0	0	0	0	0	0,0	0,0	13,5	13,3	13,2	0,0	0,0	0,0	0,0	0,0	0,0	
52256	20	COR	El Rosario	1	0	0	0	0	0	0	0	0	1	7,4	0,0	0,0	0,0	0,0	0,0	0,0	0,0	0,0	8,1	0,0	
52258	21	RIO	El Tablón de Gómez	0	1	1	0	0	0	0	1	0	0	0,0	6,2	6,2	0,0	0,0	0,0	0,0	6,9	0,0	0,0	0,0	
52260	22	GUA	El Tambo	0	0	1	0	0	4	0	3	0	0	0,0	0,0	6,7	0,0	0,0	26,3	0,0	20,2	0,0	0,0	0,0	
52520	23	PAS	Francisco Pizarro	1	0	0	0	0	0	0	0	0	0	7,4	0,0	0,0	0,0	0,0	0,0	0,0	0,0	0,0	0,0	0,0	
52287	24	EXP	Funes	2	0	1	0	0	2	1	1	0	0	28,0	0,0	13,7	0,0	0,0	26,2	13,0	13,3	0,0	0,0	0,0	
52317	25	EXP	Guachucal	1	0	3	1	0	2	1	1	0	1	5,3	0,0	15,6	5,1	0,0	10,2	5,1	5,1	0,0	5,1	0,0	
52320	26	SAB	Guaitarilla	1	3	1	1	0	0	1	3	1	0	6,8	20,2	6,7	6,6	0,0	0,0	7,2	23,5	8,4	0,0	0,0	
52323	27	EXP	Gualmatán	1	0	0	0	0	0	0	2	0	0	16,6	0,0	0,0	0,0	0,0	0,0	28,7	0,0	0,0	0,0	0,0	
52352	28	EXP	Iles	2	1	1	0	0	0	1	0	1	1	23,7	11,7	11,7	0,0	0,0	12,7	0,0	13,1	13,1	0,0	0,0	
52354	29	SAB	Imués	0	0	1	0	0	0	0	2	0	0	0,0	0,0	11,7	0,0	0,0	0,0	24,5	0,0	0,0	0,0	0,0	
52356	30	EXP	Ipiates	6	7	11	4	5	5	7	11	13	11	5,3	6,2	9,6	3,4	4,3	4,3	6,0	9,5	11,2	9,5	0,0	
52378	31	RIO	La Cruz	1	1	0	4	0	2	0	3	2	1	5,4	5,3	0,0	21,0	0,0	10,4	0,0	15,9	10,7	5,3	0,0	
52381	32	CEN	La Florida	0	0	0	1	1	1	0	2	3	1	0,0	0,0	0,0	8,1	8,1	8,2	0,0	18,2	29,0	9,9	0,0	
52385	33	GUA	La Llanada	0	0	0	1	0	1	1	0	0	0	0,0	0,0	0,0	18,7	0,0	16,9	16,0	0,0	0,0	0,0	0,0	
52390	34	SAN	La Tola	0	0	0	0	0	0	0	0	0	0	0,0	0,0	0,0	0,0	0,0	0,0	0,0	0,0	0,0	0,0	0,0	
52399	35	JUA	La Unión	1	1	2	1	0	3	0	3	0	1	3,2	3,1	6,2	3,1	0,0	9,3	0,0	9,5	0,0	3,1	0,0	
52405	36	COR	Leiva	0	0	0	0	0	0	0	0	0	0	0,0	0,0	0,0	0,0	0,0	0,0	0,0	0,0	0,0	0,0	0,0	
52411	37	OCC	Linares	0	0	1	0	0	0	0	1	0	1	0,0	0,0	7,9	0,0	0,0	0,0	9,0	0,0	9,8	0,0	0,0	
52418	38	GUA	Los Andes	0	0	0	0	1	1	1	0	1	0	0,0	0,0	0,0	0,0	6,7	7,1	7,9	0,0	10,0	0,0	0,0	
52427	39	TEL	Magüi Payan	0	0	0	0	0	0	0	0	0	0	0,0	0,0	0,0	0,0	0,0	0,0	0,0	0,0	0,0	0,0	0,0	
52435	40	PIE	Mallama	0	0	0	0	0	0	0	0	1	0	0,0	0,0	0,0	0,0	0,0	0,0	0,0	11,2	0,0	0,0	0,0	
52473	41	SAN	Mosquera	0	0	0	0	0	0	0	0	0	0	0,0	0,0	0,0	0,0	0,0	0,0	0,0	0,0	0,0	0,0	0,0	
52480	42	CEN	Nariño	1	2	0	2	0	0	1	3	0	2	20,8	41,7	0,0	42,7	0,0	0,0	22,8	69,0	0,0	45,8	0,0	
52490	43	SAN	Olaya Herrera	1	0	0	0	0	0	0	0	0	2	3,5	0,0	0,0	0,0	0,0	0,0	0,0	0,0	0,0	7,9	0,0	
52506	44	SAB	Ospina	0	0	1	2	1	0	0	0	0	0	0,0	0,0	11,3	22,5	11,3	0,0	0,0	0,0	0,0	0,0	0,0	
52540	45	COR	Policarpa	0	0	0	0	0	1	0	1	0	0	0,0	0,0	0,0	0,0	0,0	9,1	0,0	9,7	0,0	0,0	0,0	
52560	46	EXP	Potosí	1	1	0	2	3	0	0	0	0	0	7,1	7,0	0,0	13,7	20,5	0,0	0,0	0,0	0,0	0,0	0,0	
52565	47	ABA	Providencia	0	0	0	0	0	0	0	1	0	0	0,0	0,0	0,0	0,0	0,0	0,0	17,8	0,0	0,0	0,0	0,0	
52573	48	EXP	Puerres	0	2	0	3	0	1	0	1	0	0	0,0	21,0	0,0	30,6	0,0	10,0	0,0	10,7	0,0	0,0	0,0	
52585	49	EXP	Pupiales	2	0	3	2	3	0	1	0	1	0	10,1	0,0	14,7	9,7	14,4	0,0	5,1	0,0	5,6	0,0	0,0	
52612	50	PIE	Ricaurte	0	0	0	0	2	1	1	0	0	0	0,0	0,0	0,0	0,0	11,6	5,7	5,6	0,0	0,0	0,0	0,0	
52621	51	TEL	Roberto Payán	0	1	1	1	0	0	0	0	0	0	0,0	9,9	9,4	8,9	0,0	0,0	0,0	0,0	0,0	0,0	0,0	
52678	52	ABA	Samaniego	2	2	2	2	1	2	0	3	2	2	3,8	3,7	3,9	4,2	2,2	4,4	0,0	8,2	6,3	6,8	0,0	
52685	53	RIO	San Bernardo	0	1	1	0	0	0	0	0	1	0	0,0	7,0	7,4	0,0	0,0	0,0	0,0	10,9	0,0	0,0	0,0	
52687	54	JUA	San Lorenzo	0	0	1	0	0	2	2	2	1	3	0,0	0,0	4,9	0,0	0,0	10,1	10,4	10,7	5,4	16,2	0,0	
52693	55	RIO	San Pablo	1	1	2	3	1	0	0	2	1	1	6,2	6,2	12,2	18,1	6,0	0,0	12,4	6,4	6,5	0,0	0,0	
52683	56	OCC	Sandoná	2	0	1	0	5	2	1	2	2	1	7,8	0,0	3,8	0,0	18,8	7,6	3,9	8,4	9,1	4,8	0,0	
52696	57	SAN	Santa Bárbara	0	0	0	0	1	0	0	1	0	0	0,0	0,0	0,0	0,0	7,4	0,0	0,0	7,5	0,0	0,0	0,0	
52699	58	ABA	Sanfacruz	0	0	0	0	0	1	0	0	0	0	0,0	0,0	0,0	0,0	0,0	9,2	0,0	0,0	0,0	0,0	0,0	
52720	59	SAB	Sapuyes	0	0	2	0	0	1	0	0	1	1	0,0	0,0	24,9	0,0	0,0	12,3	0,0	0,0	13,4	13,6	0,0	
52786	60	COR	Taminango	1	2	0	0	1	1	0	0	2	1	5,9	11,6	0,0	0,0	5,6	5,6	0,0	0,0	11,3	5,6	0,0	
52788	61	CEN	Tangua	1	1	0	0	0	1	3	1	2	0	8,0	7,9	0,0	0,0	0,0	7,5	22,4	7,5	14,9	0,0	0,0	
52835	62	PAS	Turnaco	5	6	3	5	7	2	7	9	7	16	3,0	3,5	1,7	2,8	3,9	1,0	3,3	3,9	2,8	6,3	0,0	
52838	63	SAB	Túquerres	4	2	3	3	5	2	3	1	3	3	9,0	4,5	6,7	6,6	10,9	4,4	6,6	2,2	6,7	6,7	0,0	
52885	64	CEN	Yacuanquer	0	0	3	0	0	1	0	2	2	0												



COMPARATIVO CASOS Y TASA DE MUERTES POR TUMOR MALIGNO DE PANCREAS

AÑO 2009 A 2018 (Último dato oficial)

Fuente: DANE - Estadísticas Vitales, Subdirección de Salud Pública, Oficina de Epidemiología, IDSN

Código DANE	#	Región	Municipios	TOTAL DEFUNCIONES POR TUMOR MALIGNO DE PÁNCREAS											TASA MORTALIDAD POR TUMOR MALIGNO DE PÁNCREAS POR CADA 100.000 Hb									
				2009	2010	2011	2012	2013	2014	2015	2016	2017	2018	2009	2010	2011	2012	2013	2014	2015	2016	2017	2018	
52001	1	CEN	Pasto	15	18	14	14	15	18	27	17	19	2	3,8	4,6	3,5	3,5	3,7	4,5	6,8	4,3	4,8	0,5	
52019	2	RIO	Albán	0	1	0	1	0	0	0	1	0	0	0,0	4,8	0,0	5,6	0,0	0,0	0,0	8,7	0,0	0,0	
52022	3	EXP	Aldana	1	1	0	0	0	0	2	0	0	0	14,1	14,0	0,0	0,0	0,0	0,0	27,2	0,0	0,0	0,0	
52036	4	OCC	Ancuyá	1	0	0	0	1	1	0	2	0	0	10,9	0,0	0,0	0,0	10,5	10,5	0,0	21,9	0,0	0,0	
52051	5	JUA	Arboleda	0	1	0	1	0	0	0	0	1	0	0,0	12,1	0,0	11,8	0,0	0,0	0,0	0,0	11,9	0,0	
52079	6	TEL	Barbacoas	0	0	1	1	0	0	0	2	0	0	0,0	0,0	3,1	3,0	0,0	0,0	0,0	3,9	0,0	0,0	
52083	7	RIO	Belén	0	0	0	2	2	0	0	0	0	0	0,0	0,0	0,0	31,7	31,7	0,0	0,0	0,0	0,0	0,0	
52110	8	JUA	Buesaco	0	0	0	0	1	0	1	0	0	0	0,0	0,0	0,0	0,0	4,2	0,0	4,2	0,0	0,0	0,0	
52694	9	JUA	Cartago	0	0	0	0	0	0	0	0	0	1	0,0	0,0	0,0	0,0	0,0	0,0	0,0	0,0	0,0	14,6	
52240	10	CEN	Chachagüí	1	0	0	0	1	0	0	1	0	1	6,8	0,0	0,0	0,0	6,5	0,0	0,0	6,5	0,0	6,5	
52203	11	RIO	Colón Genova	0	0	1	0	0	0	1	0	0	0	0,0	0,0	9,5	0,0	0,0	0,0	10,0	0,0	0,0	0,0	
52207	12	OCC	Consaca	1	0	0	0	1	1	0	0	0	0	7,8	0,0	0,0	0,0	7,3	7,3	0,0	0,0	0,0	0,0	
52210	13	EXP	Contadero	0	0	0	1	1	0	0	0	0	0	0,0	0,0	0,0	13,6	13,7	0,0	0,0	0,0	0,0	0,0	
52215	14	EXP	Córdoba	0	0	0	0	0	1	0	0	0	0	0,0	0,0	0,0	0,0	0,0	6,3	0,0	0,0	0,0	0,0	
52224	15	EXP	Cuaspué	0	0	0	0	0	0	0	1	0	0	0,0	0,0	0,0	0,0	0,0	0,0	10,9	0,0	0,0	0,0	
52227	16	EXP	Cumbal	0	1	1	1	2	0	0	4	0	0	0,0	3,9	3,7	3,5	6,6	0,0	0,0	11,3	0,0	0,0	
52233	17	COR	Cumbitara	1	0	0	1	0	0	0	0	0	0	15,2	0,0	0,0	14,6	0,0	0,0	0,0	0,0	0,0	0,0	
52250	18	SAN	El Charco	0	0	0	0	0	1	0	0	0	0	0,0	0,0	0,0	0,0	0,0	3,9	0,0	0,0	0,0	0,0	
52254	19	GUA	El Peñol	0	0	0	0	0	0	0	0	0	0	0,0	0,0	0,0	0,0	0,0	0,0	0,0	0,0	0,0	0,0	
52256	20	COR	El Rosario	0	0	1	0	0	0	0	0	1	0	0,0	0,0	7,5	0,0	0,0	0,0	0,0	0,0	8,2	0,0	
52258	21	RIO	El Tablón de Gómez	1	0	0	0	0	0	0	0	1	0	6,3	0,0	0,0	0,0	0,0	0,0	0,0	7,0	0,0	0,0	
52260	22	GUA	El Tambo	0	1	0	0	1	2	0	2	0	0	0,0	6,7	0,0	0,0	6,6	13,1	0,0	13,5	0,0	0,0	
52520	23	PAS	Francisco Pizarro	0	0	0	0	0	0	0	0	0	0	0,0	0,0	0,0	0,0	0,0	0,0	0,0	0,0	0,0	0,0	
52287	24	EXP	Funes	0	0	0	0	0	0	0	0	1	0	0,0	0,0	0,0	0,0	0,0	0,0	0,0	0,0	13,7	0,0	
52317	25	EXP	Guachucal	0	0	1	1	0	0	2	1	0	0	0,0	0,0	5,2	5,1	0,0	0,0	10,2	5,1	0,0	0,0	
52320	26	SAB	Guaitarilla	0	0	0	0	1	0	1	0	0	0	0,0	0,0	0,0	0,0	6,6	0,0	7,2	0,0	0,0	0,0	
52323	27	EXP	Gualmatán	0	0	0	0	0	1	1	0	0	0	0,0	0,0	0,0	0,0	0,0	15,0	14,5	0,0	0,0	0,0	
52352	28	EXP	Iles	0	1	1	1	0	0	0	0	0	0	0,0	11,7	11,7	11,6	0,0	0,0	0,0	0,0	0,0	0,0	
52354	29	SAB	Imués	0	0	0	0	0	0	0	0	0	0	0,0	0,0	0,0	0,0	0,0	0,0	0,0	0,0	0,0	0,0	
52356	30	EXP	Ipiales	5	3	4	9	3	4	3	1	5	1	4,4	2,7	3,5	7,8	2,6	3,4	2,6	0,9	4,3	0,9	
52378	31	RIO	La Cruz	2	0	1	0	0	2	0	2	1	0	10,7	0,0	5,3	0,0	0,0	10,4	0,0	10,6	5,3	0,0	
52381	32	CEN	La Florida	0	0	0	0	0	0	0	1	3	0	0,0	0,0	0,0	0,0	0,0	0,0	9,1	29,0	0,0	0,0	
52385	33	GUA	La Llanada	0	0	0	0	0	0	0	0	0	0	0,0	0,0	0,0	0,0	0,0	0,0	0,0	0,0	0,0	0,0	
52390	34	SAN	La Tola	0	0	0	0	0	0	0	0	0	0	0,0	0,0	0,0	0,0	0,0	0,0	0,0	0,0	0,0	0,0	
52399	35	JUA	La Unión	1	0	2	1	0	2	2	2	1	0	3,2	0,0	6,2	3,1	0,0	6,2	6,3	6,3	3,2	0,0	
52405	36	COR	Leiva	1	0	0	1	0	0	0	0	0	0	8,2	0,0	0,0	8,0	0,0	0,0	0,0	0,0	0,0	0,0	
52411	37	OCC	Linares	0	0	0	0	1	0	1	1	1	0	0,0	0,0	0,0	0,0	7,8	0,0	8,3	9,0	9,5	0,0	
52418	38	GUA	Los Andes	0	0	1	0	0	0	0	0	0	1	0,0	0,0	6,7	0,0	0,0	0,0	0,0	0,0	0,0	10,5	
52427	39	TEL	Magüi Payan	0	0	0	0	0	0	0	0	0	0	0,0	0,0	0,0	0,0	0,0	0,0	0,0	0,0	0,0	0,0	
52435	40	PIE	Mallama	0	0	0	0	0	0	1	0	0	0	0,0	0,0	0,0	0,0	0,0	0,0	11,1	0,0	0,0	0,0	
52473	41	SAN	Mosquera	0	0	0	0	0	0	0	1	0	0	0,0	0,0	0,0	0,0	0,0	0,0	0,0	8,9	0,0	0,0	
52480	42	CEN	Nariño	0	1	0	0	1	0	0	0	0	0	0,0	20,9	0,0	0,0	21,9	0,0	0,0	0,0	0,0	0,0	
52490	43	SAN	Olaya Herrera	0	0	0	0	0	0	0	1	0	0	0,0	0,0	0,0	0,0	0,0	0,0	3,9	0,0	0,0	0,0	
52506	44	SAB	Ospina	0	0	0	0	0	0	0	1	1	0	0,0	0,0	0,0	0,0	0,0	0,0	13,1	13,8	0,0	0,0	
52540	45	COR	Policarpa	0	1	0	1	0	0	0	1	0	0	0,0	9,4	0,0	9,2	0,0	0,0	0,0	9,7	0,0	0,0	
52560	46	EXP	Potosí	1	1	0	0	0	2	0	0	0	0	7,1	7,0	0,0	0,0	0,0	14,0	0,0	0,0	0,0	0,0	
52565	47	ABA	Providencia	0	0	1	0	0	0	0	0	0	0	0,0	0,0	9,5	0,0	0,0	0,0	0,0	0,0	0,0	0,0	
52573	48	EXP	Puerres	0	0	0	1	0	0	0	1	0	0	0,0	0,0	0,0	10,2	0,0	0,0	0,0	10,7	0,0	0,0	
52585	49	EXP	Pupiales	2	1	0	1	1	1	2	1	1	0	10,1	5,0	0,0	4,8	4,8	4,9	10,2	5,4	5,6	0,0	
52612	50	PIE	Ricaurte	0	0	0	0	0	0	0	0	0	0	0,0	0,0	0,0	0,0	0,0	0,0	0,0	0,0	0,0	0,0	
52621	51	TEL	Roberto Payán	0	1	0	0	0	0	0	0	0	0	0,0	9,9	0,0	0,0	0,0	0,0	0,0	0,0	0,0	0,0	
52678	52	ABA	Samaniego	1	2	1	0	0	0	1	0	1	0	1,9	3,7	1,9	0,0	0,0	0,0	2,4	0,0	3,1	0,0	
52685	53	RIO	San Bernardo	0	0	0	0	0	0	0	0	0	0	0,0	0,0	0,0	0,0	0,0	0,0	0,0	0,0	0,0	0,0	
52687	54	JUA	San Lorenzo	1	0	0	1	0	1	0	1	0	0	5,0	0,0	0,0	4,9	0,0	5,1	0,0	5,4	0,0	0,0	
52693	55	RIO	San Pablo	2	1	0	1	1	1	0	2	2	0	12,5	6,2	0,0	6,0	6,0	6,0	0,0	12,4	12,7	0,0	
52683	56	OCC	Sandoná	1	1	0	0	0	1	1	0	0	0	3,9	3,8	0,0	0,0	0,0	3,8	3,9	0,0	0,0	0,0	
52696	57	SAN	Santa Bárbara	0	0	0	0	0	0	0	0	0	0	0,0	0,0	0,0	0,0	0,0	0,0	0,0	0,0	0,0	0,0	
52699	58	ABA	Sanfacruz	0	0	0	0	0	0	1	0	0	0	0,0	0,0	0,0	0,0	0,0	0,0	9,3	0,0	0,0	0,0	
52720	59	SAB	Sapuyes	1	0	0	0	1	0	0	2	0	0	12,7	0,0	0,0	0,0	12,3	0,0	0,0	26,1	0,0	0,0	
52786	60	COR	Taminango	0	2	0	0	0	0	0	0	0	0	0,0	11,6	0,0	0,0	0,0	0,0	0,0	0,0	0,0	0,0	
52788	61	CEN	Tangua	0	0	1	0	2	0	0	1	0	0	0,0	0,0	7,8	0,0	15,0	0,0	0,0	7,5	0,0	0,0	
52835	62	PAS	Turnaco	2	4	2	2	4	3	3	2	8	2	1,2	2,4	1,2	1,1	2,2	1,6	1,4	0,9	3,2	0,8	
52838	63	SAB	Túquerres	1	1	1	3	1	4	0	3	3	0	2,3	2,2	2,2	6,6	2,2	8,8	0,0	6,7	6,7	0,0	
52885	64	CEN	Yacuanquer	0	0	0	1	0	0	1	0	0	1	0,0	0,0	0,0	9,6	0,0	0,0	9,3	0,0	0,0	9,1	
			Sin informacion	0	0	0	0	0	0	0	0	0	0											
			TOTAL DEPARTAMENTO	42	43	34	46	41	46	51	55	50	9	2,7	2,7	2,1	2,9	2,5	2,8	3,1	3,4	3,1	0,6	



**COMPARATIVO CASOS Y TASA DE MUERTES POR TUMOR MALIGNO DE LA TRAQUEA, BRONQUIOS Y PULMON
AÑO 2009 A 2018 (Último dato oficial)**

Fuente: DANE - Estadísticas Vitales, Subdirección de Salud Pública, Oficina de Epidemiología, IDSN

Código DANE	#	Región	Municipios	TOTAL DEFUNCIONES POR TUMOR MALIGNO DE LA TRÁQUEA, BRONQUIOS Y PULMÓN										TASA MORTALIDAD POR TUMOR MALIGNO DE LA TRÁQUEA, BRONQUIOS Y PULMÓN POR CADA 100.000 Hb									
				2009	2010	2011	2012	2013	2014	2015	2016	2017	2018	2009	2010	2011	2012	2013	2014	2015	2016	2017	2018
52001	1	CEN	Pasto	30	27	19	31	28	24	31	22	25	38	7,6	6,8	4,8	7,7	7,0	6,0	7,8	5,6	6,4	9,7
52019	2	RIO	Albán	0	1	0	2	0	0	1	2	0	0	0,0	4,8	0,0	11,2	0,0	0,0	7,3	17,4	0,0	0,0
52022	3	EXP	Aldana	0	1	2	0	0	0	0	0	1	0	0,0	14,0	27,7	0,0	0,0	0,0	0,0	0,0	13,6	0,0
52036	4	OCC	Ancuyá	0	0	0	0	1	0	1	0	0	0	0,0	0,0	0,0	0,0	10,5	0,0	10,7	0,0	0,0	0,0
52051	5	JUA	Arboleda	0	1	1	0	0	1	0	0	0	0	0,0	12,1	11,9	0,0	0,0	11,7	0,0	0,0	0,0	0,0
52079	6	TEL	Barbacoas	1	0	0	1	0	1	0	2	0	0	3,1	0,0	0,0	3,0	0,0	2,5	0,0	3,9	0,0	0,0
52083	7	RIO	Belén	0	0	0	0	0	0	0	2	3	0	0,0	0,0	0,0	0,0	0,0	0,0	0,0	31,7	47,7	0,0
52110	8	JUA	Buesaco	0	0	1	2	1	1	0	1	2	1	0,0	0,0	4,3	8,4	4,2	4,1	0,0	4,2	8,4	4,2
52694	9	JUA	Cartago	1	0	1	0	1	0	0	0	0	0	15,3	0,0	14,9	0,0	14,6	0,0	0,0	0,0	0,0	0,0
52240	10	CEN	Chachagüí	2	1	0	0	1	1	0	0	2	0	13,6	6,7	0,0	0,0	6,5	6,5	0,0	0,0	13,1	0,0
52203	11	RIO	Colón Genova	1	1	0	0	1	0	0	0	1	0	9,7	9,6	0,0	0,0	9,4	0,0	0,0	0,0	11,4	0,0
52207	12	OCC	Consaca	0	0	0	0	1	1	1	0	0	0	0,0	0,0	0,0	0,0	7,3	7,3	7,3	0,0	0,0	0,0
52210	13	EXP	Contadero	1	0	0	0	0	0	0	0	0	0	13,2	0,0	0,0	0,0	0,0	0,0	0,0	0,0	0,0	0,0
52215	14	EXP	Córdoba	1	0	0	0	0	1	3	0	1	0	6,8	0,0	0,0	0,0	0,0	6,3	19,1	0,0	6,5	0,0
52224	15	EXP	Cuaspué	0	0	3	0	0	1	1	0	0	0	0,0	0,0	32,8	0,0	0,0	10,7	10,8	0,0	0,0	0,0
52227	16	EXP	Cumbal	0	1	0	0	1	1	2	1	3	1	0,0	3,9	0,0	0,0	3,3	3,1	5,9	2,8	8,3	2,7
52233	17	COR	Cumbitara	1	1	0	1	0	0	0	0	1	0	15,2	15,0	0,0	14,6	0,0	0,0	0,0	16,3	0,0	0,0
52250	18	SAN	El Charco	2	0	0	0	0	3	1	0	2	0	7,2	0,0	0,0	0,0	0,0	11,6	4,2	0,0	8,9	0,0
52254	19	GUA	El Peñol	1	0	0	0	0	1	1	0	0	1	13,8	0,0	0,0	0,0	0,0	13,2	13,4	0,0	0,0	13,4
52256	20	COR	El Rosario	0	1	0	1	0	0	0	0	0	0	0,0	7,4	0,0	8,0	0,0	0,0	0,0	0,0	0,0	0,0
52258	21	RIO	El Tablón de Gómez	1	0	0	0	0	1	1	1	0	1	6,3	0,0	0,0	0,0	0,0	6,4	6,6	6,9	0,0	7,0
52260	22	GUA	El Tambo	1	3	1	0	2	0	1	0	0	0	6,8	20,2	6,7	0,0	13,1	0,0	6,6	0,0	0,0	0,0
52520	23	PAS	Francisco Pizarro	0	0	0	0	1	0	0	0	0	0	0,0	0,0	0,0	0,0	7,1	0,0	0,0	0,0	0,0	0,0
52287	24	EXP	Funes	0	0	0	0	0	0	0	0	0	0	0,0	0,0	0,0	0,0	0,0	0,0	0,0	0,0	0,0	0,0
52317	25	EXP	Guachucal	0	0	1	1	1	2	0	3	1	1	0,0	0,0	5,2	5,1	5,1	10,2	0,0	15,4	5,2	5,1
52320	26	SAB	Guaitarilla	1	0	0	0	0	0	0	0	0	0	6,8	0,0	0,0	0,0	0,0	0,0	0,0	0,0	0,0	0,0
52323	27	EXP	Gualmatán	1	0	0	0	0	0	0	0	0	1	16,6	0,0	0,0	0,0	0,0	0,0	0,0	0,0	0,0	14,2
52352	28	EXP	Iles	0	0	2	0	0	0	0	1	0	0	0,0	0,0	23,3	0,0	0,0	0,0	0,0	12,9	0,0	0,0
52354	29	SAB	Imués	0	0	0	0	0	0	0	3	0	0	0,0	0,0	0,0	0,0	0,0	0,0	0,0	36,7	0,0	0,0
52356	30	EXP	Ipiates	1	2	1	7	2	7	6	5	5	7	0,9	1,8	0,9	6,0	1,7	6,0	5,2	4,3	4,3	6,0
52378	31	RIO	La Cruz	0	2	1	2	2	1	0	0	1	2	0,0	10,6	5,3	10,5	10,5	5,2	0,0	0,0	5,3	10,7
52381	32	CEN	La Florida	0	0	0	0	0	0	1	1	0	0	0,0	0,0	0,0	0,0	0,0	0,0	8,5	9,1	0,0	0,0
52385	33	GUA	La Llanada	0	0	0	0	0	0	1	0	0	0	0,0	0,0	0,0	0,0	0,0	0,0	16,0	0,0	0,0	0,0
52390	34	SAN	La Tola	0	0	0	0	0	0	0	0	0	0	0,0	0,0	0,0	0,0	0,0	0,0	0,0	0,0	0,0	0,0
52399	35	JUA	La Unión	5	2	0	0	2	2	0	1	1	1	15,8	6,3	0,0	0,0	6,2	6,2	0,0	3,2	3,2	3,1
52405	36	COR	Leiva	1	1	0	1	0	0	1	0	0	0	8,2	8,2	0,0	8,0	0,0	0,0	8,7	0,0	0,0	0,0
52411	37	OCC	Linares	3	0	0	2	0	0	0	0	2	0	24,1	0,0	0,0	15,6	0,0	0,0	0,0	0,0	19,0	0,0
52418	38	GUA	Los Andes	0	0	0	0	2	2	0	0	1	1	0,0	0,0	0,0	0,0	13,5	14,2	0,0	0,0	10,0	10,5
52427	39	TEL	Magüi Payan	0	0	0	1	0	0	0	0	0	0	0,0	0,0	0,0	6,5	0,0	0,0	0,0	0,0	0,0	0,0
52435	40	PIE	Mallama	0	0	0	1	0	0	3	0	1	0	0,0	0,0	0,0	11,2	0,0	0,0	33,3	0,0	11,2	0,0
52473	41	SAN	Mosquera	0	0	0	0	0	0	1	0	0	0	0,0	0,0	0,0	0,0	0,0	0,0	9,3	0,0	0,0	0,0
52480	42	CEN	Nariño	0	0	1	1	0	0	0	1	0	1	0,0	0,0	21,1	21,3	0,0	0,0	0,0	23,0	0,0	22,9
52490	43	SAN	Olaya Herrera	1	0	0	0	0	1	0	1	0	0	3,5	0,0	0,0	0,0	0,0	3,7	0,0	3,9	0,0	0,0
52506	44	SAB	Ospina	1	0	0	0	1	0	1	0	0	0	11,5	0,0	0,0	0,0	11,3	0,0	12,3	0,0	0,0	0,0
52540	45	COR	Policarpa	0	0	0	0	0	0	1	1	0	1	0,0	0,0	0,0	0,0	0,0	0,0	9,3	9,7	0,0	10,1
52560	46	EXP	Potosí	0	0	0	0	0	0	1	0	1	0	0,0	0,0	0,0	0,0	0,0	0,0	7,5	0,0	9,1	0,0
52565	47	ABA	Providencia	0	0	0	0	0	0	0	0	0	0	0,0	0,0	0,0	0,0	0,0	0,0	0,0	0,0	0,0	0,0
52573	48	EXP	Puerres	0	0	0	1	1	0	0	0	1	0	0,0	0,0	0,0	10,2	10,1	0,0	0,0	0,0	11,3	0,0
52585	49	EXP	Pupiales	1	1	0	0	1	1	1	0	0	0	5,1	5,0	0,0	0,0	4,8	4,9	5,1	0,0	0,0	0,0
52612	50	PIE	Ricaurte	0	1	0	0	0	0	1	1	1	0	0,0	6,1	0,0	0,0	0,0	0,0	5,6	5,5	5,3	0,0
52621	51	TEL	Roberto Payán	1	1	0	0	2	0	0	0	0	0	10,1	9,9	0,0	0,0	16,7	0,0	0,0	0,0	0,0	0,0
52678	52	ABA	Samaniego	2	3	0	0	1	2	1	1	0	0	3,8	5,6	0,0	0,0	2,2	4,4	2,4	2,7	0,0	0,0
52685	53	RIO	San Bernardo	0	0	0	0	0	1	0	1	0	0	0,0	0,0	0,0	0,0	0,0	9,9	0,0	10,8	0,0	0,0
52687	54	JUA	San Lorenzo	0	1	0	0	0	0	1	1	0	1	0,0	5,0	0,0	0,0	0,0	0,0	5,2	5,4	0,0	5,4
52693	55	RIO	San Pablo	0	1	0	1	1	0	0	1	1	2	0,0	6,2	0,0	6,0	6,0	0,0	6,2	6,4	13,0	0,0
52683	56	OCC	Sandoná	2	2	0	1	1	3	2	3	2	0	7,8	7,7	0,0	3,8	3,8	11,4	7,8	12,5	9,1	0,0
52696	57	SAN	Santa Bárbara	0	0	0	1	0	0	0	0	0	0	0,0	0,0	0,0	7,5	0,0	0,0	0,0	0,0	0,0	0,0
52699	58	ABA	Sanfacruz	0	0	0	0	0	0	0	0	0	0	0,0	0,0	0,0	0,0	0,0	0,0	0,0	0,0	0,0	0,0
52720	59	SAB	Sapuyes	0	0	1	0	1	2	0	1	0	0	0,0	0,0	12,4	0,0	12,3	24,7	0,0	13,0	0,0	0,0
52786	60	COR	Taminango	1	1	0	0	1	0	0	0	1	0	5,9	5,8	0,0	0,0	5,6	0,0	0,0	0,0	5,6	0,0
52788	61	CEN	Tangua	1	0	0	0	2	0	0	1	0	0	8,0	0,0	0,0	0,0	15,0	0,0	0,0	7,5	0,0	0,0
52835	62	PAS	Turnaco	12	12	10	17	14	16	17	13	12	11	7,1	7,1	5,8	9,7	7,7	8,3	8,0	5,6	4,9	4,3
52838	63	SAB	Túquerres	5	1	4	1	3	3	3	1	1	0	11,3	2,2	8,9	2,2	6,6	6,6	6,6	2,2	2,2	0,0
52885	64	CEN	Yacuanquer	0	0	2	0	1	0	2	0	1	0	0,0	0,0	19,5	0,0	9,4	0,0	18,5	0,0	0,0	9,1
			Sin informacion	0	0	0	0	0	0	0	0	0	0										
			TOTAL DEPARTAMENTO	82	69	51	76	77	80	88	72	73	72	5,2	4,4	3,2	4,7	4,8	5,0	5,4	4,4	4,5	4,4



COMPARATIVO CASOS Y TASA DE MUERTES POR TUMOR MALIGNO DE LOS ÓRGANOS RESPIRATORIOS E INTRATORÁCICOS, EXCEPTO TRÁQUEA, BRONQUIOS Y PULMÓN
AÑO 2009 A 2018 (Último dato oficial)

Fuente: DANE - Estadísticas Vitales, Subdirección de Salud Pública, Oficina de Epidemiología, IDSN

Código DANE	#	Región	Municipios	TOTAL DEFUNCIONES POR TUMOR MALIGNO DE LOS ÓRGANOS RESPIRATORIOS E INTRATORÁCICOS, EXCEPTO TRÁQUEA, BRONQUIOS Y PULMÓN								TASA DE MORTALIDAD POR TUMOR MALIGNO DE LOS ÓRGANOS RESPIRATORIOS E INTRATORÁCICOS, EXCEPTO TRÁQUEA, BRONQUIOS Y PULMÓN * 100,000 Hb											
				2009	2010	2011	2012	2013	2014	2015	2016	2017	2018	2009	2010	2011	2012	2013	2014	2015	2016	2017	2018
				52001	1	CEN	Pasto	0	0	3	2	2	0	5	2	2	28	0,0	0,0	0,8	0,5	0,5	0,0
52019	2	RIO	Albán	0	0	0	0	0	0	0	0	0	0	0,0	0,0	0,0	0,0	0,0	0,0	0,0	0,0	0,0	0,0
52022	3	EXP	Aldana	0	1	0	0	0	0	0	0	0	0	0,0	14,0	0,0	0,0	0,0	0,0	0,0	0,0	0,0	0,0
52036	4	OCC	Ancuyá	0	0	0	0	0	0	0	0	0	1	0,0	0,0	0,0	0,0	0,0	0,0	0,0	0,0	0,0	11,4
52051	5	JUA	Arboleda	0	0	0	0	0	0	0	0	0	0	0,0	0,0	0,0	0,0	0,0	0,0	0,0	0,0	0,0	0,0
52079	6	TEL	Barbacoas	0	0	0	0	0	1	0	0	1	0	0,0	0,0	0,0	0,0	0,0	2,5	0,0	0,0	1,8	0,0
52083	7	RIO	Belén	0	0	0	0	0	0	0	0	0	0	0,0	0,0	0,0	0,0	0,0	0,0	0,0	0,0	0,0	0,0
52110	8	JUA	Buesaco	0	1	0	0	0	0	1	0	0	1	0,0	4,3	0,0	0,0	0,0	0,0	4,2	0,0	0,0	4,2
52694	9	JUA	Cartago	0	0	0	0	0	0	0	0	0	2	0,0	0,0	0,0	0,0	0,0	0,0	0,0	0,0	0,0	29,2
52240	10	CEN	Chachagüí	0	0	0	0	1	0	0	0	0	0	0,0	0,0	0,0	0,0	6,5	0,0	0,0	0,0	0,0	0,0
52203	11	RIO	Colón Genova	0	0	0	0	0	0	0	0	0	0	0,0	0,0	0,0	0,0	0,0	0,0	0,0	0,0	0,0	0,0
52207	12	OCC	Consaca	0	0	0	0	0	0	0	0	0	1	0,0	0,0	0,0	0,0	0,0	0,0	0,0	0,0	0,0	7,3
52210	13	EXP	Contadero	0	0	0	0	0	0	0	0	0	0	0,0	0,0	0,0	0,0	0,0	0,0	0,0	0,0	0,0	0,0
52215	14	EXP	Córdoba	0	0	0	0	0	0	0	0	0	1	0,0	0,0	0,0	0,0	0,0	0,0	0,0	0,0	0,0	6,4
52224	15	EXP	Cuaspué	0	0	0	0	0	0	0	0	0	0	0,0	0,0	0,0	0,0	0,0	0,0	0,0	0,0	0,0	0,0
52227	16	EXP	Cumbal	0	1	0	0	0	0	1	0	0	1	0,0	3,9	0,0	0,0	0,0	0,0	2,9	0,0	0,0	2,7
52233	17	COR	Cumbitara	0	0	0	0	0	0	0	0	0	0	0,0	0,0	0,0	0,0	0,0	0,0	0,0	0,0	0,0	0,0
52250	18	SAN	El Charco	0	0	0	0	0	0	0	0	0	1	0,0	0,0	0,0	0,0	0,0	0,0	0,0	0,0	0,0	4,4
52254	19	GUA	El Peñol	0	0	0	0	0	0	1	0	0	2	0,0	0,0	0,0	0,0	0,0	0,0	13,4	0,0	0,0	26,9
52256	20	COR	El Rosario	0	0	0	0	0	1	0	0	0	0	0,0	0,0	0,0	0,0	0,0	8,1	0,0	0,0	0,0	0,0
52258	21	RIO	El Tablón de Gómez	0	0	0	0	0	0	0	0	0	1	0,0	0,0	0,0	0,0	0,0	0,0	0,0	0,0	0,0	7,0
52260	22	GUA	El Tambo	0	0	0	1	0	0	0	0	0	1	0,0	0,0	0,0	6,6	0,0	0,0	0,0	0,0	0,0	7,0
52520	23	PAS	Francisco Pizarro	0	0	0	0	0	0	0	0	0	0	0,0	0,0	0,0	0,0	0,0	0,0	0,0	0,0	0,0	0,0
52287	24	EXP	Funes	0	0	0	0	0	0	0	0	0	1	0,0	0,0	0,0	0,0	0,0	0,0	0,0	0,0	0,0	13,8
52317	25	EXP	Guachucal	0	0	0	1	0	0	0	0	0	0	0,0	0,0	0,0	5,1	0,0	0,0	0,0	0,0	0,0	0,0
52320	26	SAB	Guaitarilla	1	0	0	0	0	0	0	0	0	0	6,8	0,0	0,0	0,0	0,0	0,0	0,0	0,0	0,0	0,0
52323	27	EXP	Gualmatán	0	1	0	0	0	0	0	0	0	0	0,0	16,5	0,0	0,0	0,0	0,0	0,0	0,0	0,0	0,0
52352	28	EXP	Iles	0	0	0	0	0	0	0	1	0	0	0,0	0,0	0,0	0,0	0,0	0,0	0,0	12,9	0,0	0,0
52354	29	SAB	Imués	0	0	0	0	0	0	0	0	0	0	0,0	0,0	0,0	0,0	0,0	0,0	0,0	0,0	0,0	0,0
52356	30	EXP	Ipiales	0	0	1	1	1	0	0	2	1	4	0,0	0,0	0,9	0,9	0,9	0,0	0,0	1,7	0,9	3,4
52378	31	RIO	La Cruz	0	0	0	0	0	0	0	0	0	1	0,0	0,0	0,0	0,0	0,0	0,0	0,0	0,0	0,0	5,3
52381	32	CEN	La Florida	0	0	0	0	0	0	0	0	0	2	0,0	0,0	0,0	0,0	0,0	0,0	0,0	0,0	0,0	19,8
52385	33	GUA	La Llanada	0	0	0	0	0	0	0	0	0	0	0,0	0,0	0,0	0,0	0,0	0,0	0,0	0,0	0,0	0,0
52390	34	SAN	La Tola	0	0	0	0	0	0	0	0	0	0	0,0	0,0	0,0	0,0	0,0	0,0	0,0	0,0	0,0	0,0
52399	35	JUA	La Unión	0	3	0	0	1	0	0	0	0	1	0,0	9,4	0,0	0,0	3,1	0,0	0,0	0,0	0,0	3,1
52405	36	COR	Leiva	0	0	0	0	0	0	0	0	0	1	0,0	0,0	0,0	0,0	0,0	0,0	0,0	0,0	0,0	10,2
52411	37	OCC	Linares	0	0	0	0	0	0	0	0	0	0	0,0	0,0	0,0	0,0	0,0	0,0	0,0	0,0	0,0	0,0
52418	38	GUA	Los Andes	0	0	0	0	0	0	0	0	0	0	0,0	0,0	0,0	0,0	0,0	0,0	0,0	0,0	0,0	0,0
52427	39	TEL	Magüi Payán	0	0	0	0	0	0	0	0	0	0	0,0	0,0	0,0	0,0	0,0	0,0	0,0	0,0	0,0	0,0
52435	40	PIE	Mallama	0	0	0	0	0	0	0	0	0	1	0,0	0,0	0,0	0,0	0,0	0,0	0,0	0,0	0,0	11,1
52473	41	SAN	Mosquera	0	0	0	0	0	0	0	0	0	0	0,0	0,0	0,0	0,0	0,0	0,0	0,0	0,0	0,0	0,0
52480	42	CEN	Nariño	0	0	0	0	0	0	0	0	0	0	0,0	0,0	0,0	0,0	0,0	0,0	0,0	0,0	0,0	0,0
52490	43	SAN	Olaya Herrera	0	0	0	0	0	0	0	0	0	0	0,0	0,0	0,0	0,0	0,0	0,0	0,0	0,0	0,0	0,0
52506	44	SAB	Ospina	0	0	0	0	0	0	0	0	0	0	0,0	0,0	0,0	0,0	0,0	0,0	0,0	0,0	0,0	0,0
52540	45	COR	Policarpa	0	0	0	0	0	0	0	0	0	0	0,0	0,0	0,0	0,0	0,0	0,0	0,0	0,0	0,0	0,0
52560	46	EXP	Potosí	0	0	0	1	0	0	0	0	0	0	0,0	0,0	0,0	6,8	0,0	0,0	0,0	0,0	0,0	0,0
52565	47	ABA	Providencia	0	0	0	0	0	0	0	0	0	0	0,0	0,0	0,0	0,0	0,0	0,0	0,0	0,0	0,0	0,0
52573	48	EXP	Puerres	0	0	0	0	0	0	0	0	0	0	0,0	0,0	0,0	0,0	0,0	0,0	0,0	0,0	0,0	0,0
52585	49	EXP	Pupiales	0	0	0	0	0	0	0	0	0	3	0,0	0,0	0,0	0,0	0,0	0,0	0,0	0,0	0,0	17,2
52612	50	PIE	Ricaurte	0	0	0	0	0	0	0	0	0	0	0,0	0,0	0,0	0,0	0,0	0,0	0,0	0,0	0,0	0,0
52621	51	TEL	Roberto Payán	0	0	0	0	0	0	0	0	0	0	0,0	0,0	0,0	0,0	0,0	0,0	0,0	0,0	0,0	0,0
52678	52	ABA	Samaniego	0	0	0	0	0	0	0	0	0	2	0,0	0,0	0,0	0,0	0,0	0,0	0,0	0,0	0,0	6,8
52685	53	RIO	San Bernardo	0	0	0	1	0	0	0	0	0	1	0,0	0,0	0,0	8,1	0,0	0,0	0,0	0,0	0,0	10,9
52687	54	JUA	San Lorenzo	1	0	1	0	0	0	0	0	0	1	5,0	0,0	4,9	0,0	0,0	0,0	0,0	0,0	0,0	5,4
52693	55	RIO	San Pablo	0	0	0	0	0	0	0	0	0	2	0,0	0,0	0,0	0,0	0,0	0,0	0,0	0,0	0,0	13,0
52683	56	OCC	Sandoná	0	0	0	0	0	0	0	0	0	1	0,0	0,0	0,0	0,0	0,0	0,0	0,0	0,0	0,0	4,8
52696	57	SAN	Santa Bárbara	0	0	0	0	0	0	0	0	0	0	0,0	0,0	0,0	0,0	0,0	0,0	0,0	0,0	0,0	0,0
52699	58	ABA	Santacruz	0	0	0	0	0	0	0	0	0	0	0,0	0,0	0,0	0,0	0,0	0,0	0,0	0,0	0,0	0,0
52720	59	SAB	Sapuyes	0	0	0	0	0	0	0	0	0	0	0,0	0,0	0,0	0,0	0,0	0,0	0,0	0,0	0,0	0,0
52786	60	COR	Taminango	1	0	0	0	0	0	0	0	0	0	5,9	0,0	0,0	0,0	0,0	0,0	0,0	0,0	0,0	0,0
52788	61	CEN	Tangua	0	0	0	0	0	0	0	0	0	0	0,0	0,0	0,0	0,0	0,0	0,0	0,0	0,0	0,0	0,0
52835	62	PAS	Tumaco	0	2	0	0	1	1	1	0	1	5	0,0	1,2	0,0	0,0	0,6	0,5	0,5	0,0	0,4	2,0
52838	63	SAB	Túquerres	0	0	0	0	0	0	0	0	0	3	0,0	0,0	0,0	0,0	0,0	0,0	0,0	0,0	0,0	6,7
52885	64	CEN	Yacuanquer	0	0	0	0	0	0	0	0	0	0	0,0	0,0	0,0	0,0	0,0	0,0	0,0	0,0	0,0	0,0
			Sin informacion	0	0	0	0	0	0	0	0	0	0										
			TOTAL DEPARTAMENTO	3	9	5	7	6	3	9	5	<											



**COMPARATIVO CASOS Y TASA DE MUERTES POR TUMOR MALIGNO DE OTROS ORGANOS GENITOURINARIOS
AÑO 2009 A 2018 (Ultimo dato oficial)**

Fuente: DANE - Estadísticas Vitales, Subdirección de Salud Pública, Oficina de Epidemiología, IDSN

Código DANE	#	Región	Municipios	TOTAL DEFUNCIONES POR TUMOR MALIGNO DE OTROS ORGANOS GENITOURINARIOS										TASA MORTALIDAD POR TUMOR MALIGNO DE OTROS ORGANOS GENITOURINARIOS POR CADA 100.000 Hb									
				2009	2010	2011	2012	2013	2014	2015	2016	2017	2018	2009	2010	2011	2012	2013	2014	2015	2016	2017	2018
52001	1	CEN	Pasto	27	30	23	24	26	26	28	28	37	25	6,8	7,6	5,8	6,0	6,5	6,5	7,0	7,1	9,4	6,4
52019	2	RIO	Albán	0	1	0	0	0	1	0	1	0	0	0,0	4,8	0,0	0,0	0,0	6,4	0,0	7,3	0,0	0,0
52022	3	EXP	Aldana	0	0	0	1	0	0	1	0	1	0	0,0	0,0	0,0	13,7	0,0	0,0	13,5	0,0	13,6	0,0
52036	4	OCC	Ancuyá	0	0	0	0	1	0	1	1	2	0	0,0	0,0	0,0	0,0	10,5	0,0	10,5	10,7	21,9	0,0
52051	5	JUA	Arboleda	0	0	1	0	0	0	0	0	1	0	0,0	0,0	11,9	0,0	0,0	0,0	0,0	0,0	11,9	0,0
52079	6	TEL	Barbacoas	0	0	0	1	2	0	0	1	1	0	0,0	0,0	0,0	3,0	5,6	0,0	0,0	2,2	2,0	0,0
52083	7	RIO	Belén	1	0	2	0	2	0	0	1	1	0	16,4	0,0	32,1	0,0	31,7	0,0	0,0	15,9	15,9	0,0
52110	8	JUA	Buesaco	0	1	0	1	2	2	2	0	3	1	0,0	4,3	0,0	4,2	8,3	8,3	8,3	0,0	12,6	4,2
52694	9	JUA	Cartago	0	0	0	0	0	0	0	1	0	0	0,0	0,0	0,0	0,0	0,0	0,0	14,7	0,0	0,0	0,0
52240	10	CEN	Chachagüí	0	0	1	0	0	0	0	0	1	0	0,0	0,0	6,6	0,0	0,0	0,0	0,0	6,5	0,0	0,0
52203	11	RIO	Colón Genova	0	0	0	0	0	0	0	0	2	1	0,0	0,0	0,0	0,0	0,0	0,0	0,0	21,4	11,4	0,0
52207	12	OCC	Consaca	0	1	0	1	1	2	1	1	0	0	0,0	7,7	0,0	7,4	7,3	14,6	7,3	7,3	0,0	0,0
52210	13	EXP	Contadero	1	0	0	2	0	0	0	1	0	3	13,2	0,0	0,0	27,2	0,0	0,0	13,8	0,0	41,5	0,0
52215	14	EXP	Córdoba	0	0	0	1	0	0	1	0	2	0	0,0	0,0	0,0	6,4	0,0	0,0	6,3	0,0	12,9	0,0
52224	15	EXP	Cuaspué	0	0	1	0	0	0	0	1	2	0	0,0	0,0	10,9	0,0	0,0	0,0	10,8	21,8	0,0	0,0
52227	16	EXP	Cumbal	0	1	0	0	0	1	1	0	1	0	0,0	3,9	0,0	0,0	0,0	3,1	3,1	0,0	2,8	0,0
52233	17	COR	Cumbitara	0	0	0	0	0	0	0	0	0	0	0,0	0,0	0,0	0,0	0,0	0,0	0,0	0,0	0,0	0,0
52250	18	SAN	El Charco	0	0	0	0	0	0	0	0	0	0	0,0	0,0	0,0	0,0	0,0	0,0	0,0	0,0	0,0	0,0
52254	19	GUA	El Peñol	0	0	0	0	0	0	0	2	0	0	0,0	0,0	0,0	0,0	0,0	0,0	26,8	0,0	0,0	0,0
52256	20	COR	El Rosario	0	0	0	0	0	1	0	0	0	0	0,0	0,0	0,0	0,0	0,0	8,1	0,0	0,0	0,0	0,0
52258	21	RIO	El Tablón de Gómez	0	1	0	0	0	1	1	0	1	0	0,0	6,2	0,0	0,0	0,0	6,4	6,4	0,0	6,9	0,0
52260	22	GUA	El Tambo	2	1	0	2	2	3	3	0	0	1	13,6	6,7	0,0	13,2	13,1	19,7	19,7	0,0	0,0	6,9
52520	23	PAS	Francisco Pizarro	0	0	1	0	0	0	0	0	0	0	0,0	0,0	7,2	0,0	0,0	0,0	0,0	0,0	0,0	0,0
52287	24	EXP	Funes	0	0	0	1	0	1	0	0	0	0	0,0	0,0	0,0	13,5	0,0	13,1	0,0	0,0	0,0	0,0
52317	25	EXP	Guachucal	0	2	1	0	0	0	0	0	2	1	0,0	10,5	5,2	0,0	0,0	0,0	0,0	10,3	5,2	0,0
52320	26	SAB	Guaitarilla	0	0	0	1	0	1	0	1	2	2	0,0	0,0	0,0	6,6	0,0	6,8	0,0	7,2	15,7	16,8
52323	27	EXP	Gualmatán	1	0	0	1	0	0	0	1	0	1	16,6	0,0	0,0	16,0	0,0	0,0	14,5	0,0	14,3	0,0
52352	28	EXP	Iles	1	0	1	0	0	2	0	1	0	0	11,9	0,0	11,7	0,0	0,0	24,5	0,0	12,7	0,0	0,0
52354	29	SAB	Imués	0	1	0	0	0	1	0	1	0	0	0,0	11,8	0,0	0,0	0,0	11,5	0,0	11,8	0,0	0,0
52356	30	EXP	Ipiales	7	2	4	5	3	7	5	7	6	6	6,2	1,8	3,5	4,3	2,6	6,0	4,3	6,0	5,2	5,2
52378	31	RIO	La Cruz	0	1	1	2	2	2	2	1	0	1	0,0	5,3	5,3	10,5	10,5	10,4	10,4	5,2	0,0	5,3
52381	32	CEN	La Florida	0	0	0	0	1	0	0	1	0	0	0,0	0,0	0,0	0,0	8,1	0,0	0,0	8,5	0,0	0,0
52385	33	GUA	La Llanada	0	0	0	0	0	0	0	0	0	0	0,0	0,0	0,0	0,0	0,0	0,0	0,0	0,0	0,0	0,0
52390	34	SAN	La Tola	0	0	0	0	0	0	0	0	0	0	0,0	0,0	0,0	0,0	0,0	0,0	0,0	0,0	0,0	0,0
52399	35	JUA	La Unión	0	1	2	1	0	1	3	4	0	2	0,0	3,1	6,2	3,1	0,0	3,1	9,3	12,5	0,0	6,3
52405	36	COR	Leiva	0	1	0	3	0	1	0	0	0	0	0,0	8,2	0,0	24,0	0,0	8,2	0,0	0,0	0,0	0,0
52411	37	OCC	Linares	2	0	1	0	0	1	0	1	1	1	16,1	0,0	7,9	0,0	0,0	7,9	0,0	8,3	9,0	9,5
52418	38	GUA	Los Andes	0	0	0	0	0	0	0	1	0	0	0,0	0,0	0,0	0,0	0,0	0,0	7,9	0,0	0,0	0,0
52427	39	TEL	Magüi Payan	0	0	0	0	0	0	0	0	0	0	0,0	0,0	0,0	0,0	0,0	0,0	0,0	0,0	0,0	0,0
52435	40	PIE	Mallama	0	1	0	2	0	0	1	0	0	3	0,0	11,4	0,0	22,3	0,0	0,0	11,0	0,0	0,0	33,6
52473	41	SAN	Mosquera	0	0	0	0	0	1	0	0	0	0	0,0	0,0	0,0	0,0	0,0	9,6	0,0	0,0	0,0	0,0
52480	42	CEN	Nariño	0	0	0	0	0	1	0	0	1	0	0,0	0,0	0,0	0,0	0,0	22,5	0,0	0,0	23,0	0,0
52490	43	SAN	Olaya Herrera	0	0	0	0	0	0	1	0	0	0	0,0	0,0	0,0	0,0	0,0	0,0	3,7	0,0	0,0	0,0
52506	44	SAB	Ospina	0	0	2	0	0	0	0	0	0	0	0,0	0,0	22,6	0,0	0,0	0,0	0,0	0,0	0,0	0,0
52540	45	COR	Policarpa	0	1	0	0	1	0	0	0	0	0	0,0	9,4	0,0	0,0	9,1	0,0	0,0	0,0	0,0	0,0
52560	46	EXP	Potosí	0	0	2	1	0	0	1	0	1	1	0,0	0,0	13,8	6,8	0,0	0,0	7,0	0,0	8,3	9,1
52565	47	ABA	Providencia	0	0	0	0	0	0	0	0	0	0	0,0	0,0	0,0	0,0	0,0	0,0	0,0	0,0	0,0	0,0
52573	48	EXP	Puerres	1	1	1	1	0	0	2	0	0	1	10,6	10,5	10,4	10,2	0,0	0,0	20,0	0,0	0,0	11,3
52585	49	EXP	Pupiales	0	1	1	0	0	2	0	0	1	0	0,0	5,0	4,9	0,0	0,0	9,8	0,0	0,0	5,4	0,0
52612	50	PIE	Ricaurte	2	0	1	0	0	0	0	0	0	2	12,4	0,0	6,0	0,0	0,0	0,0	0,0	0,0	0,0	10,5
52621	51	TEL	Roberto Payán	0	1	0	0	0	0	0	0	0	0	0,0	9,9	0,0	0,0	0,0	0,0	0,0	0,0	0,0	0,0
52678	52	ABA	Samaniego	0	0	0	0	3	0	0	2	0	0	0,0	0,0	0,0	0,0	6,5	0,0	0,0	4,8	0,0	0,0
52685	53	RIO	San Bernardo	0	0	0	0	0	3	0	0	0	0	0,0	0,0	0,0	0,0	0,0	29,7	0,0	0,0	0,0	0,0
52687	54	JUA	San Lorenzo	0	0	0	0	2	1	1	0	0	2	0,0	0,0	0,0	0,0	9,9	5,1	5,1	0,0	0,0	10,8
52693	55	RIO	San Pablo	0	1	0	0	0	0	0	0	3	0	0,0	6,2	0,0	0,0	0,0	0,0	0,0	18,6	0,0	0,0
52683	56	OCC	Sandoná	1	0	2	1	1	2	3	1	3	1	3,9	0,0	7,6	3,8	3,8	7,6	11,4	3,9	12,5	4,5
52696	57	SAN	Santa Bárbara	0	0	0	0	0	0	0	0	0	0	0,0	0,0	0,0	0,0	0,0	0,0	0,0	0,0	0,0	0,0
52699	58	ABA	Sanfacruz	0	0	0	0	0	2	0	1	2	0	0,0	0,0	0,0	0,0	0,0	18,4	0,0	9,3	18,6	0,0
52720	59	SAB	Sapuyes	0	0	0	0	1	1	0	0	0	0	0,0	0,0	0,0	0,0	12,3	12,3	0,0	0,0	0,0	0,0
52786	60	COR	Taminango	0	0	0	0	0	1	0	0	1	1	0,0	0,0	0,0	0,0	0,0	5,6	0,0	0,0	5,6	5,6
52788	61	CEN	Tangua	0	0	0	1	0	2	0	0	0	0	0,0	0,0	0,0	7,6	0,0	14,9	0,0	0,0	0,0	0,0
52835	62	PAS	Turnaco	3	1	3	3	7	3	3	7	2	6	1,8	0,6	1,7	1,7	3,9	1,6	1,6	3,3	0,9	2,4
52838	63	SAB	Túquerres	2	4	1	1	0	1	2	1	0	4	4,5	9,0	2,2	2,2	0,0	2,2	4,4	2,2	0,0	9,0
52885	64	CEN	Yacuanquer	0	1	0	1	0	0	0	1	0	0	0,0	10,0	0,0	9,6	0,0	0,0	0,0	9,3	0,0	0,0
			Sin informacion	0	0	0	0	0	0	0	0	0	0										
			TOTAL DEPARTAMENTO	51	56	52	58	57	74	63	70	80	66	3,2	3,5	3,3	3,6	3,5	4,6	3,9	4		



COMPARATIVO CASOS Y TASA DE MUERTES POR TUMOR MALIGNO DEL TEJIDO LINFÁTICO, DE LOS ÓRGANOS HEMATOPOYÉTICOS Y DE TEJIDOS AFINES

AÑO 2009 A 2018 (Último dato oficial)

Fuente: DANE - Estadísticas Vitales, Subdirección de Salud Pública, Oficina de Epidemiología, IDSN

Código DANE	#	Región	Municipios	TOTAL DEFUNCIONES POR TUMOR MALIGNO DEL TEJIDO LINFÁTICO, DE LOS ÓRGANOS HEMATOPOYÉTICOS Y DE TEJIDOS AFINES									TASA MORTALIDAD POR TUMOR MALIGNO DEL TEJIDO LINFÁTICO, DE LOS ÓRGANOS HEMATOPOYÉTICOS Y DE TEJIDOS AFINES POR CADA 100.000 Hb										
				2009	2010	2011	2012	2013	2014	2015	2016	2017	2018	2009	2010	2011	2012	2013	2014	2015	2016	2017	2018
52001	1	CEN	Pasto	46	29	35	39	30	47	36	40	55	23	11,7	7,3	8,8	9,7	7,5	11,8	9,1	10,1	14,0	5,9
52019	2	RIO	Albán	0	1	0	1	0	1	0	1	1	1	0,0	4,8	0,0	5,6	0,0	6,4	0,0	7,3	8,7	9,8
52022	3	EXP	Aldana	0	0	1	1	1	0	0	0	1	0	0,0	0,0	13,8	13,7	13,6	0,0	0,0	0,0	13,6	0,0
52036	4	OCC	Ancuyá	0	1	1	0	2	0	1	0	0	0	0,0	10,8	10,7	0,0	21,0	0,0	10,7	0,0	0,0	0,0
52051	5	JUA	Arboleda	0	0	1	0	1	0	0	0	1	0	0,0	0,0	11,9	0,0	11,8	0,0	0,0	0,0	11,9	0,0
52079	6	TEL	Barbacoas	1	2	0	1	2	0	0	0	0	3	3,1	6,2	0,0	3,0	5,6	0,0	0,0	0,0	0,0	5,5
52083	7	RIO	Belén	1	0	0	3	0	1	0	0	1	0	16,4	0,0	0,0	47,6	0,0	15,8	0,0	0,0	15,9	0,0
52110	8	JUA	Buesaco	0	2	2	5	1	3	1	0	3	1	0,0	8,7	8,6	21,1	4,2	12,4	4,2	0,0	12,6	4,2
52694	9	JUA	Cartago	0	0	0	0	2	0	2	2	0	0	0,0	0,0	0,0	0,0	29,2	0,0	29,3	29,3	0,0	0,0
52240	10	CEN	Chachagüí	1	0	1	0	3	1	0	3	0	1	6,8	0,0	6,6	0,0	19,5	6,5	0,0	19,6	0,0	6,6
52203	11	RIO	Colón Genova	1	1	0	1	0	0	1	0	0	1	9,7	9,6	0,0	9,4	0,0	0,0	10,0	0,0	0,0	11,4
52207	12	OCC	Consaca	0	0	1	0	0	1	0	1	2	0	0,0	0,0	7,5	0,0	0,0	7,3	0,0	7,3	14,6	0,0
52210	13	EXP	Contadero	0	0	1	1	1	0	0	1	0	0	0,0	0,0	13,2	13,6	13,7	0,0	0,0	13,8	0,0	0,0
52215	14	EXP	Córdoba	0	1	0	0	0	0	1	4	1	0	0,0	6,7	0,0	0,0	0,0	0,0	6,4	25,5	6,4	0,0
52224	15	EXP	Cuaspué	0	0	0	0	0	0	0	1	1	0	0,0	0,0	0,0	0,0	0,0	0,0	10,8	10,9	0,0	0,0
52227	16	EXP	Cumbal	4	1	3	0	2	1	0	3	1	0	16,1	3,9	11,1	0,0	6,6	3,1	0,0	8,8	2,8	0,0
52233	17	COR	Cumbitara	0	1	0	0	0	0	0	1	0	0	0,0	15,0	0,0	0,0	0,0	0,0	0,0	14,9	0,0	0,0
52250	18	SAN	El Charco	1	0	1	0	2	1	0	1	1	0	3,6	0,0	3,5	0,0	7,2	3,9	0,0	4,2	4,4	0,0
52254	19	GUA	El Peñol	0	1	0	1	2	1	0	0	1	0	0,0	13,6	0,0	13,3	26,5	13,2	0,0	0,0	13,5	0,0
52256	20	COR	El Rosario	1	0	1	0	1	1	1	1	1	0	7,4	0,0	7,5	0,0	8,1	8,1	8,2	8,2	8,2	0,0
52258	21	RIO	El Tablón de Gómez	0	0	0	0	0	0	0	2	1	1	0,0	0,0	0,0	0,0	0,0	0,0	13,2	6,9	7,0	0,0
52260	22	GUA	El Tambo	1	0	0	0	1	1	4	2	2	0	6,8	0,0	0,0	0,0	6,6	6,6	26,5	13,3	13,5	0,0
52520	23	PAS	Francisco Pizarro	0	0	1	0	1	0	0	1	0	0	0,0	0,0	7,2	0,0	7,1	0,0	0,0	7,1	0,0	0,0
52287	24	EXP	Funes	0	0	1	0	1	0	0	0	0	0	0,0	0,0	13,7	0,0	13,3	0,0	0,0	0,0	0,0	0,0
52317	25	EXP	Guachucal	1	3	1	0	2	3	1	1	0	0	5,3	15,8	5,2	0,0	10,2	15,2	5,1	5,1	0,0	0,0
52320	26	SAB	Guaitarilla	0	1	1	1	0	1	1	2	1	0	0,0	6,7	6,7	6,6	0,0	6,8	7,2	14,4	7,8	0,0
52323	27	EXP	Gualmatán	1	2	2	0	0	1	2	0	0	0	16,6	33,0	32,6	0,0	0,0	15,0	28,9	0,0	0,0	0,0
52352	28	EXP	Iles	0	0	0	0	0	0	0	1	2	0	0,0	0,0	0,0	0,0	0,0	0,0	12,7	25,9	0,0	0,0
52354	29	SAB	Imués	2	0	1	0	1	0	1	0	2	0	23,9	0,0	11,7	0,0	11,5	0,0	11,8	0,0	24,5	0,0
52356	30	EXP	Ipiales	7	8	6	10	12	7	4	9	9	1	6,2	7,1	5,2	8,6	10,3	6,0	3,4	7,8	7,8	0,9
52378	31	RIO	La Cruz	3	1	2	0	3	1	0	1	0	0	16,1	5,3	10,6	0,0	15,7	5,2	0,0	5,2	0,0	0,0
52381	32	CEN	La Florida	1	2	3	1	2	1	1	0	0	0	8,3	16,5	24,4	8,1	16,1	8,2	8,5	0,0	0,0	0,0
52385	33	GUA	La Llanada	0	1	1	1	0	0	0	1	1	0	0,0	19,4	19,1	18,7	0,0	0,0	0,0	16,0	15,6	0,0
52390	34	SAN	La Tola	0	0	0	0	0	0	0	0	0	0	0,0	0,0	0,0	0,0	0,0	0,0	0,0	0,0	0,0	0,0
52399	35	JUA	La Unión	3	5	4	4	1	1	4	3	8	0	9,5	15,6	12,4	12,3	3,1	3,1	12,5	9,4	25,2	0,0
52405	36	COR	Leiva	0	1	0	0	0	0	1	0	0	0	0,0	8,2	0,0	0,0	0,0	0,0	8,7	0,0	0,0	0,0
52411	37	OCC	Linares	1	0	2	0	2	0	1	3	1	0	8,0	0,0	15,7	0,0	15,6	0,0	8,3	25,0	9,0	0,0
52418	38	GUA	Los Andes	0	0	1	1	0	2	0	0	0	0	0,0	0,0	6,7	6,7	0,0	14,2	0,0	0,0	0,0	0,0
52427	39	TEL	Magüi Payan	0	0	0	0	1	0	0	1	0	0	0,0	0,0	0,0	0,0	6,3	0,0	0,0	5,4	0,0	0,0
52435	40	PIE	Mallama	1	0	1	0	0	0	1	0	0	0	11,6	0,0	11,3	0,0	0,0	0,0	11,1	0,0	0,0	0,0
52473	41	SAN	Mosquera	0	0	0	0	0	0	0	1	0	0	0,0	0,0	0,0	0,0	0,0	0,0	0,0	9,3	0,0	0,0
52480	42	CEN	Nariño	0	0	1	0	0	1	0	1	0	0	0,0	0,0	21,1	0,0	0,0	22,5	0,0	22,8	0,0	0,0
52490	43	SAN	Olaya Herrera	0	0	0	0	3	0	0	1	0	0	0,0	0,0	0,0	0,0	11,1	0,0	0,0	3,8	0,0	0,0
52506	44	SAB	Ospina	0	0	1	0	0	1	0	1	0	0	0,0	0,0	11,3	0,0	0,0	11,6	0,0	12,3	0,0	0,0
52540	45	COR	Policarpa	0	0	0	0	0	1	0	1	0	1	0,0	0,0	0,0	0,0	0,0	9,1	0,0	9,3	0,0	10,0
52560	46	EXP	Potosí	0	1	0	0	2	0	4	1	0	0	0,0	7,0	0,0	0,0	13,7	0,0	29,9	7,5	0,0	0,0
52565	47	ABA	Providencia	1	0	0	0	0	0	0	0	0	0	8,2	0,0	0,0	0,0	0,0	0,0	0,0	0,0	0,0	0,0
52573	48	EXP	Puerres	1	1	0	0	2	0	1	0	1	1	10,6	10,5	0,0	0,0	20,1	0,0	10,2	0,0	10,7	11,3
52585	49	EXP	Pupiales	1	0	0	0	0	1	0	1	2	2	5,1	0,0	0,0	0,0	0,0	4,9	0,0	5,1	10,8	11,2
52612	50	PIE	Ricaurte	2	1	1	0	3	0	0	1	0	0	12,4	6,1	6,0	0,0	17,4	0,0	0,0	5,6	0,0	0,0
52621	51	TEL	Roberto Payán	0	0	0	0	0	0	0	0	1	0	0,0	0,0	0,0	0,0	0,0	0,0	0,0	0,0	7,9	0,0
52678	52	ABA	Samaniego	5	2	3	1	1	3	2	2	0	0	9,4	3,7	5,8	2,1	2,2	6,7	4,8	4,8	0,0	0,0
52685	53	RIO	San Bernardo	0	1	0	0	0	0	0	0	0	0	0,0	7,0	0,0	0,0	0,0	0,0	0,0	0,0	0,0	0,0
52687	54	JUA	San Lorenzo	0	3	2	1	0	1	0	0	1	1	0,0	14,9	9,9	4,9	0,0	5,1	0,0	0,0	5,4	5,4
52693	55	RIO	San Pablo	1	0	0	0	1	2	0	1	1	0	6,2	0,0	0,0	0,0	6,0	12,0	0,0	6,1	6,2	0,0
52683	56	OCC	Sandoná	0	4	0	0	2	2	1	1	3	1	0,0	15,4	0,0	0,0	7,5	7,6	3,9	3,9	12,5	4,5
52696	57	SAN	Santa Bárbara	0	0	0	1	1	0	0	0	0	0	0,0	0,0	0,0	7,5	7,4	0,0	0,0	0,0	0,0	0,0
52699	58	ABA	Santacruz	0	1	0	0	0	1	0	0	0	0	0,0	7,6	0,0	0,0	0,0	9,2	0,0	0,0	0,0	0,0
52720	59	SAB	Sapuyes	1	0	0	0	0	1	0	0	0	0	12,7	0,0	0,0	0,0	0,0	12,3	0,0	0,0	0,0	0,0
52786	60	COR	Taminango	2	1	1	0	1	1	0	3	0	0	11,7	5,8	5,7	0,0	5,6	5,6	0,0	16,9	0,0	0,0
52788	61	CEN	Tangua	0	0	0	2	3	2	0	0	0	2	0,0	0,0	0,0	15,2	22,6	14,9	0,0	0,0	0,0	14,9
52835	62	PAS	Tumaco	2	5	6	5	3	8	12	9	17	5	1,2	2,9	3,5	2,8	1,7	4,2	5,7	4,3	7,3	2,0
52838	63	SAB	Túquerres	1	3	1	1	4	3	3	5	2	1	2,3	6,7	2,2	2,2	8,8	6,6	6,6	11,1	4,5	2,2
52885	64	CEN	Yacuanquer	0	0	1	1	0	0	0	3	1	0	0,0	0,0	9,8	9,6	0,0	0,0	0,0	27,8	9,2	0,0
			Sin informacion	0	1	0	0	0	0	0	0	0	0										
			TOTAL DEPARTAMENTO	94	88	92	83	103	104	87	118	126	46	<									



COMPARATIVO CASOS Y TASA DE MUERTES POR OTROS TUMORES MALIGNOS

AÑO 2009 A 2018 (Último dato oficial)

Fuente: DANE - Estadísticas Vitales, Subdirección de Salud Pública, Oficina de Epidemiología, IDSN

Código DANE	#	Región	Municipios	TOTAL DEFUNCIONES POR OTROS TUMORES MALIGNOS										TASA MORTALIDAD POR OTROS TUMORES MALIGNOS POR CADA 100.000 Hb										
				2009	2010	2011	2012	2013	2014	2015	2016	2017	2018	2009	2010	2011	2012	2013	2014	2015	2016	2017	2018	
52001	1	CEN	Pasto	38	51	44	47	62	56	66	69	66	29	9,6	12,9	11,0	11,7	15,4	13,9	16,5	17,4	16,8	7,4	
52019	2	RIO	Albán	1	4	0	0	0	1	1	1	1	2	0	4,8	19,4	0,0	0,0	0,0	5,9	6,4	7,3	17,4	0,0
52022	3	EXP	Aldana	0	0	1	1	0	0	2	0	1	0	0,0	0,0	13,8	13,7	0,0	0,0	27,0	0,0	13,6	0,0	0,0
52036	4	OCC	Ancuyá	0	2	1	1	2	1	1	3	2	1	0,0	21,6	10,7	10,6	21,0	10,5	10,5	32,1	21,9	11,2	0,0
52051	5	JUA	Arboleda	1	0	1	1	2	0	0	1	0	0	12,2	0,0	11,9	11,8	23,6	0,0	0,0	11,8	0,0	0,0	
52079	6	TEL	Barbacoas	0	0	3	1	1	1	1	1	2	0	0,0	0,0	9,2	3,0	2,8	2,8	2,5	2,2	3,9	0,0	
52083	7	RIO	Belén	1	0	0	0	0	0	2	1	1	1	16,4	0,0	0,0	0,0	0,0	0,0	31,6	15,9	15,9	15,9	
52110	8	JUA	Buesaco	2	1	2	3	4	3	1	3	0	1	8,8	4,3	8,6	12,6	16,6	12,5	4,1	12,5	0,0	4,2	
52694	9	JUA	Cartago	1	0	1	1	1	0	0	2	1	0	15,3	0,0	14,9	14,8	14,6	0,0	0,0	29,3	14,7	0,0	
52240	10	CEN	Chachagüí	3	0	0	2	1	2	1	1	3	1	20,4	0,0	0,0	13,1	6,5	13,0	6,5	6,5	19,6	6,6	
52203	11	RIO	Colón Genova	2	1	0	2	2	2	0	0	1	1	19,4	9,6	0,0	18,8	18,8	18,8	0,0	0,0	10,7	11,4	
52207	12	OCC	Consaca	2	2	1	2	1	2	2	2	0	1	15,6	15,4	7,5	14,9	7,3	14,7	14,6	0,0	7,3	0,0	
52210	13	EXP	Contadero	2	0	0	1	1	0	1	1	1	2	26,3	0,0	0,0	13,6	13,7	0,0	13,7	13,8	13,9	27,7	
52215	14	EXP	Córdoba	0	1	2	0	1	1	4	3	2	2	0,0	6,7	13,1	0,0	6,3	6,3	25,3	19,1	12,9	13,0	
52224	15	EXP	Cuaspuñ	3	2	0	1	1	2	0	1	1	0	34,1	22,3	0,0	10,7	10,7	21,3	0,0	10,8	10,9	0,0	
52227	16	EXP	Cumbal	1	3	1	2	1	1	3	1	3	5	4,0	11,7	3,7	7,0	3,3	3,3	9,3	2,9	8,5	13,8	
52233	17	COR	Cumbitara	0	0	0	0	1	0	1	0	1	0	0,0	0,0	0,0	0,0	14,5	0,0	14,6	0,0	15,6	0,0	
52250	18	SAN	El Charco	0	0	0	1	0	0	0	2	0	0	0,0	0,0	0,0	3,5	0,0	0,0	8,3	0,0	0,0	0,0	
52254	19	GUA	El Peñol	1	0	0	2	0	2	0	1	4	0	13,8	0,0	0,0	26,6	0,0	26,5	0,0	13,4	53,9	0,0	
52256	20	COR	El Rosario	0	0	1	0	1	2	0	0	0	0	0,0	0,0	7,5	0,0	8,1	16,3	0,0	0,0	0,0	0,0	
52258	21	RIO	El Tablón de Gómez	0	1	1	0	1	1	2	0	0	0	0,0	6,2	6,2	0,0	6,2	6,2	12,7	0,0	0,0	0,0	
52260	22	GUA	El Tambo	2	1	1	2	1	1	3	2	1	0	13,6	6,7	6,7	13,2	6,6	6,6	19,7	13,3	6,7	0,0	
52520	23	PAS	Francisco Pizarro	1	1	1	0	0	0	0	0	0	1	7,4	7,3	7,2	0,0	0,0	0,0	0,0	0,0	0,0	7,1	
52287	24	EXP	Funes	1	0	0	0	2	2	0	1	1	0	14,0	0,0	0,0	0,0	26,7	26,7	0,0	13,0	13,3	0,0	
52317	25	EXP	Guachucal	5	0	2	2	1	1	1	1	2	1	26,6	0,0	10,4	10,3	5,1	5,1	5,1	5,1	10,3	5,2	
52320	26	SAB	Guaitarilla	2	1	2	1	1	2	4	0	2	1	13,6	6,7	13,4	6,6	6,6	13,3	27,1	0,0	15,7	8,4	
52323	27	EXP	Gualmatán	0	2	0	0	2	0	3	0	2	0	0,0	33,0	0,0	0,0	31,2	0,0	44,9	0,0	28,7	0,0	
52352	28	EXP	Iles	1	2	0	2	0	2	1	1	1	0	11,9	23,5	0,0	23,3	0,0	23,7	12,2	12,7	12,9	0,0	
52354	29	SAB	Imués	3	1	2	0	0	0	4	2	0	0	35,9	11,8	23,3	0,0	0,0	0,0	46,2	23,6	0,0	0,0	
52356	30	EXP	Ipiales	12	3	9	10	11	14	15	12	15	1	10,7	2,7	7,9	8,6	9,4	12,0	12,9	10,3	13,0	0,9	
52378	31	RIO	La Cruz	1	5	6	5	2	3	2	1	2	1	5,4	26,6	31,7	26,2	10,5	15,7	10,4	5,2	10,6	5,3	
52381	32	CEN	La Florida	1	0	2	0	0	2	0	2	3	0	8,3	0,0	16,3	0,0	0,0	16,1	0,0	17,1	27,4	0,0	
52385	33	GUA	La Llanada	0	0	1	0	0	0	1	2	1	0	0,0	0,0	19,1	0,0	0,0	0,0	16,9	32,0	15,6	0,0	
52390	34	SAN	La Tola	0	0	0	0	0	0	0	0	0	0	0,0	0,0	0,0	0,0	0,0	0,0	0,0	0,0	0,0	0,0	
52399	35	JUA	La Unión	9	5	2	3	1	5	4	8	6	3	28,4	15,6	6,2	9,2	3,1	15,4	12,4	25,1	18,9	9,5	
52405	36	COR	Leiva	0	0	0	0	0	0	2	1	1	0	0,0	0,0	0,0	0,0	0,0	0,0	16,4	8,7	9,4	0,0	
52411	37	OCC	Linares	1	3	0	2	2	1	1	2	2	0	8,0	23,9	0,0	15,6	15,6	7,8	7,9	16,7	17,9	0,0	
52418	38	GUA	Los Andes	4	3	2	0	1	1	1	1	1	0	27,2	20,2	13,4	0,0	6,7	6,7	7,1	7,9	9,1	0,0	
52427	39	TEL	Magüi Payan	0	0	0	0	0	0	0	0	0	0	0,0	0,0	0,0	0,0	0,0	0,0	0,0	0,0	0,0	0,0	
52435	40	PIE	Mallama	1	0	0	2	1	2	1	1	2	0	11,6	0,0	0,0	22,3	11,1	22,1	11,0	11,1	22,3	0,0	
52473	41	SAN	Mosquera	0	0	0	1	0	0	0	0	0	0	0,0	0,0	0,0	9,8	0,0	0,0	0,0	0,0	0,0	0,0	
52480	42	CEN	Nariño	0	0	1	1	1	1	6	1	2	0	0,0	0,0	21,1	21,3	21,9	21,9	134,7	22,8	46,0	0,0	
52490	43	SAN	Olaya Herrera	0	0	1	0	0	1	1	2	1	1	0,0	0,0	3,6	0,0	0,0	3,7	3,7	7,6	3,9	3,9	
52506	44	SAB	Ospina	2	1	1	0	0	0	1	0	1	0	23,0	11,4	11,3	0,0	0,0	0,0	11,6	0,0	13,1	0,0	
52540	45	COR	Policarpa	1	0	0	0	0	1	0	0	1	0	9,5	0,0	0,0	0,0	0,0	9,1	0,0	0,0	9,7	0,0	
52560	46	EXP	Potosí	0	2	0	0	0	1	3	2	1	1	0,0	14,0	0,0	0,0	0,0	6,8	21,0	15,0	8,3	9,1	
52565	47	ABA	Providencia	0	1	0	0	1	0	0	0	0	0	0,0	8,4	0,0	0,0	14,5	0,0	0,0	0,0	0,0	0,0	
52573	48	EXP	Puerres	1	1	1	2	1	3	2	3	0	1	10,6	10,5	10,4	20,4	10,1	30,2	20,0	30,6	0,0	11,3	
52585	49	EXP	Pupiales	0	2	2	5	0	1	4	2	4	2	0,0	10,0	9,8	24,2	0,0	4,8	19,5	10,2	21,6	11,2	
52612	50	PIE	Ricaurte	0	1	0	0	1	0	1	2	1	0	0,0	6,1	0,0	0,0	5,8	0,0	5,7	11,3	5,5	0,0	
52621	51	TEL	Roberto Payán	0	1	0	0	0	0	0	0	0	0	0,0	9,9	0,0	0,0	0,0	0,0	0,0	0,0	0,0	0,0	
52678	52	ABA	Samaniego	4	1	4	1	3	4	1	2	2	1	7,5	1,9	7,8	2,1	6,5	8,6	2,2	4,8	5,4	3,1	
52685	53	RIO	San Bernardo	1	2	1	1	1	1	2	0	0	0	6,8	14,0	7,4	8,1	9,1	9,1	19,8	0,0	0,0	0,0	
52687	54	JUA	San Lorenzo	2	1	1	4	2	2	2	2	2	1	10,0	5,0	4,9	19,7	9,9	9,9	10,1	10,4	10,7	5,4	
52693	55	RIO	San Pablo	2	4	3	6	2	0	3	4	2	1	12,5	24,7	18,3	36,2	12,0	0,0	18,0	24,3	12,4	6,4	
52683	56	OCC	Sandoná	2	1	0	2	5	4	2	1	3	2	7,8	3,8	0,0	7,5	18,8	15,1	7,6	3,9	12,5	9,1	
52696	57	SAN	Santa Bárbara	0	0	0	0	0	0	0	0	0	0	0,0	0,0	0,0	0,0	0,0	0,0	0,0	0,0	0,0	0,0	
52699	58	ABA	Sanfacruz	0	0	0	0	0	1	2	0	2	0	0,0	0,0	0,0	0,0	0,0	9,2	18,4	0,0	18,6	0,0	
52720	59	SAB	Sapuyes	1	1	0	0	2	1	2	1	0	0	12,7	12,6	0,0	0,0	24,5	12,3	24,7	12,6	0,0	0,0	
52786	60	COR	Taminango	2	1	1	3	4	1	0	2	1	1	11,7	5,8	5,7	17,0	22,5	5,6	0,0	11,2	5,6	5,6	
52788	61	CEN	Tangua	2	1	0	2	2	3	0	0	1	0	16,1	7,9	0,0	15,2	15,0	22,6	0,0	0,0	7,5	0,0	
52835	62	PAS	Turnaco	11	12	10	14	13	16	13	15	17	6	6,5	7,1	5,8	8,0	7,2	8,8	6,8	7,1	7,3	2,4	
52838	63	SAB	Túquerres	5	5	5	4	5	4	4	2	4	2	11,3	11,2	11,1	8,8	10,9	8,8	8,8	4,4	8,9	4,5	
52885	64	CEN	Yacuanquer	1	0	2	1	1	2	1	1	1	1	10,2	0,0	19,5	9,6	9,4	18,8	9,3	9,3	9,2	9,2	
			Sin informacion	0	0	0	0	0	0	0	0	0	0											
			TOTAL DEPARTAMENTO	139	133	122	144	152</																



**COMPARATIVO CASOS Y TASA DE MUERTES POR OTROS TUMORES MALIGNOS
AÑO 2009 A 2018 (Último dato oficial)**

Fuente: DANE - Estadísticas Vitales, Subdirección de Salud Pública, Oficina de Epidemiología, IDSN

Código DANE	#	Región	Municipios	TOTAL DEFUNCIONES POR OTROS TUMORES MALIGNOS											TASA MORTALIDAD POR OTROS TUMORES MALIGNOS POR CADA 100.000 Hb									
				2009	2010	2011	2012	2013	2014	2015	2016	2017	2018	2009	2010	2011	2012	2013	2014	2015	2016	2017	2018	
52001	1	CEN	Pasto	16	16	35	16	27	30	37	37	28	68	4,1	4,0	8,8	4,0	6,7	7,5	9,3	9,4	7,1	17,4	
52019	2	RIO	Albán	2	0	0	0	0	0	0	2	2	1	9,7	0,0	0,0	0,0	0,0	0,0	0,0	17,4	17,4	9,8	
52022	3	EXP	Aldana	2	0	1	0	1	2	0	1	0	0	28,3	0,0	13,8	0,0	13,6	27,0	0,0	13,6	0,0	0,0	
52036	4	OCC	Ancuyá	0	1	1	0	1	1	0	0	1	3	0,0	10,8	10,7	0,0	10,5	10,5	0,0	0,0	11,0	33,7	
52051	5	JUA	Arboleda	0	0	1	0	0	0	0	0	1	1	0,0	0,0	11,9	0,0	0,0	0,0	0,0	0,0	11,9	11,9	
52079	6	TEL	Barbacoas	1	1	1	0	1	0	2	0	1	1	3,1	3,1	3,1	0,0	2,8	0,0	4,4	0,0	2,0	1,8	
52083	7	RIO	Belén	1	1	0	0	1	0	0	0	1	4	16,4	16,2	0,0	0,0	15,9	0,0	0,0	0,0	15,9	63,6	
52110	8	JUA	Buesaco	0	0	1	0	3	1	0	2	0	3	0,0	0,0	4,3	0,0	12,5	4,1	0,0	8,4	0,0	12,6	
52694	9	JUA	Cartago	1	1	1	0	0	0	0	0	0	1	15,3	15,1	14,9	0,0	0,0	0,0	0,0	0,0	0,0	14,7	
52240	10	CEN	Chachagüí	1	0	1	1	1	1	0	0	1	1	6,8	0,0	6,6	6,6	6,5	6,5	0,0	0,0	6,5	6,6	
52203	11	RIO	Colón Genova	1	0	0	1	0	0	0	0	1	1	9,7	0,0	0,0	9,4	0,0	0,0	0,0	0,0	10,7	11,4	
52207	12	OCC	Consaca	0	1	2	2	0	1	1	0	0	1	0,0	7,7	15,1	14,9	0,0	7,3	7,3	0,0	0,0	7,3	
52210	13	EXP	Contadero	0	0	0	0	1	1	1	0	1	0	0,0	0,0	0,0	0,0	13,7	13,7	13,8	0,0	13,9	0,0	
52215	14	EXP	Córdoba	0	0	0	1	0	0	0	1	1	0	0,0	0,0	0,0	6,4	0,0	0,0	0,0	6,4	6,4	0,0	
52224	15	EXP	Cuaspuñ	0	1	0	1	2	0	0	1	1	1	0,0	11,1	0,0	10,7	21,3	0,0	0,0	10,9	10,9	10,9	
52227	16	EXP	Cumbal	2	2	1	1	1	0	0	1	3	4	8,0	7,8	3,7	3,5	3,3	0,0	0,0	2,8	8,5	11,0	
52233	17	COR	Cumbitara	1	0	0	1	0	0	0	0	0	1	15,2	0,0	0,0	14,6	0,0	0,0	0,0	0,0	0,0	16,3	
52250	18	SAN	El Charco	0	0	0	0	0	0	0	2	0	0	0,0	0,0	0,0	0,0	0,0	0,0	0,0	8,7	0,0	0,0	
52254	19	GUA	El Peñol	0	1	1	0	0	0	0	0	0	1	0,0	13,6	13,5	0,0	0,0	0,0	0,0	0,0	0,0	13,5	
52256	20	COR	El Rosario	0	0	0	0	1	0	1	1	0	1	0,0	0,0	0,0	0,0	8,1	0,0	8,2	8,2	0,0	8,2	
52258	21	RIO	El Tablón de Gómez	0	0	1	0	0	3	1	1	0	0	0,0	0,0	6,2	0,0	0,0	19,1	6,6	6,9	0,0	0,0	
52260	22	GUA	El Tambo	2	1	2	0	3	0	0	1	0	1	13,6	6,7	13,3	0,0	19,7	0,0	0,0	6,7	0,0	6,9	
52520	23	PAS	Francisco Pizarro	0	0	1	0	0	0	1	0	0	0	0,0	0,0	7,2	0,0	0,0	0,0	7,1	0,0	0,0	0,0	
52287	24	EXP	Funes	0	0	0	0	0	0	1	0	0	0	0,0	0,0	0,0	0,0	0,0	0,0	13,0	0,0	0,0	0,0	
52317	25	EXP	Guachucal	0	2	0	1	1	1	0	2	2	0	0,0	10,5	0,0	5,1	5,1	5,1	0,0	10,3	10,3	0,0	
52320	26	SAB	Guaitarilla	4	0	1	2	0	2	0	0	0	1	27,3	0,0	6,7	13,2	0,0	13,6	0,0	0,0	0,0	8,4	
52323	27	EXP	Gualmatán	0	1	1	0	1	0	0	0	1	3	0,0	16,5	16,3	0,0	15,6	0,0	0,0	0,0	14,3	42,8	
52352	28	EXP	Iles	0	0	0	0	1	1	2	0	1	1	0,0	0,0	0,0	0,0	11,9	12,2	25,3	0,0	12,9	13,1	
52354	29	SAB	Imués	0	0	0	0	1	1	2	1	1	0	0,0	0,0	0,0	0,0	11,5	11,5	23,6	12,2	12,2	0,0	
52356	30	PIE	IpiALES	3	6	6	7	8	7	12	6	5	11	2,7	5,3	5,2	6,0	6,9	6,0	10,3	5,2	4,3	9,5	
52378	31	RIO	La Cruz	4	1	3	0	3	3	1	2	4	3	21,5	5,3	15,8	0,0	15,7	15,6	5,2	10,6	21,2	16,0	
52381	32	CEN	La Florida	0	2	0	1	2	0	1	2	1	1	0,0	16,5	0,0	8,1	16,1	0,0	8,5	18,2	9,1	9,7	
52385	33	GUA	La Llanada	0	0	1	0	0	0	0	1	0	0	0,0	0,0	19,1	0,0	0,0	0,0	0,0	15,6	0,0	0,0	
52390	34	SAN	La Tola	0	0	0	0	0	0	0	0	0	0	0,0	0,0	0,0	0,0	0,0	0,0	0,0	0,0	0,0	0,0	
52399	35	JUA	La Unión	4	0	4	2	1	4	2	1	2	7	12,6	0,0	12,4	6,1	3,1	12,4	6,3	3,2	6,3	22,1	
52405	36	COR	Leiva	1	0	0	0	0	0	0	0	1	0	8,2	0,0	0,0	0,0	0,0	0,0	0,0	0,0	9,4	0,0	
52411	37	OCC	Linares	3	0	0	2	0	1	0	0	3	4	24,1	0,0	0,0	15,6	0,0	7,9	0,0	0,0	26,9	38,0	
52418	38	GUA	Los Andes	1	0	0	0	2	0	0	0	0	1	6,8	0,0	0,0	0,0	13,5	0,0	0,0	0,0	0,0	10,0	
52427	39	TEL	Magüi Payan	0	0	0	0	0	1	0	0	0	0	0,0	0,0	0,0	0,0	0,0	5,9	0,0	0,0	0,0	0,0	
52435	40	PIE	Mallama	1	0	2	1	0	0	0	0	0	2	11,6	0,0	22,6	11,2	0,0	0,0	0,0	0,0	0,0	22,4	
52473	41	SAN	Mosquera	0	0	0	1	0	0	0	0	0	0	0,0	0,0	0,0	9,8	0,0	0,0	0,0	0,0	0,0	0,0	
52480	42	CEN	Nariño	0	1	1	0	0	0	0	0	1	0	0,0	20,9	21,1	0,0	0,0	0,0	0,0	0,0	23,0	0,0	
52490	43	SAN	Olaya Herrera	0	0	0	0	0	0	0	0	1	0	0,0	0,0	0,0	0,0	0,0	0,0	0,0	0,0	3,9	0,0	
52506	44	SAB	Ospina	0	1	0	0	0	1	1	0	1	0	0,0	11,4	0,0	0,0	0,0	11,6	12,3	0,0	13,1	0,0	
52540	45	COR	Policarpa	0	1	1	0	0	0	1	2	0	0	0,0	9,4	9,3	0,0	0,0	0,0	0,0	9,7	19,4	0,0	
52560	46	EXP	Potosí	0	2	1	1	2	1	0	0	0	1	0,0	14,0	6,9	6,8	13,7	7,0	0,0	0,0	0,0	9,1	
52565	47	ABA	Providencia	2	0	0	0	0	0	1	3	0	0	16,3	0,0	0,0	0,0	0,0	0,0	17,2	53,3	0,0	0,0	
52573	48	EXP	Puerres	2	0	0	4	0	1	0	1	0	0	21,2	0,0	0,0	40,9	0,0	10,0	0,0	10,7	0,0	0,0	
52585	49	EXP	Pupiales	0	1	1	0	3	0	1	2	3	4	0,0	5,0	4,9	0,0	14,4	0,0	5,1	10,8	16,2	22,5	
52612	50	PIE	Ricaurte	1	0	1	0	0	0	0	0	0	1	6,2	0,0	6,0	0,0	0,0	0,0	0,0	0,0	0,0	5,3	
52621	51	TEL	Roberto Payán	0	0	1	0	0	0	0	0	0	0	0,0	0,0	9,4	0,0	0,0	0,0	0,0	0,0	0,0	0,0	
52678	52	ABA	Samaniego	4	1	1	0	4	1	4	1	2	2	7,5	1,9	1,9	0,0	8,6	2,2	9,6	2,7	5,4	6,3	
52685	53	RIO	San Bernardo	0	1	1	0	0	0	0	0	0	0	0,0	7,0	7,4	0,0	0,0	0,0	0,0	0,0	0,0	0,0	
52687	54	JUA	San Lorenzo	1	2	0	1	1	0	0	1	2	3	5,0	9,9	0,0	4,9	5,0	0,0	0,0	5,4	10,7	16,2	
52693	55	RIO	San Pablo	1	2	1	2	1	1	1	1	1	0	6,2	12,3	6,1	12,1	6,0	6,0	6,1	6,2	6,2	0,0	
52683	56	OCC	Sandoná	2	2	1	3	1	2	0	0	2	1	7,8	7,7	3,8	11,3	3,8	7,6	0,0	0,0	8,4	4,5	
52696	57	SAN	Santa Bárbara	0	0	0	0	0	1	0	0	0	0	0,0	0,0	0,0	0,0	0,0	7,4	0,0	0,0	0,0	0,0	
52699	58	ABA	Sanfacruz	0	0	1	1	1	0	0	1	0	0	0,0	0,0	8,1	8,9	9,2	0,0	0,0	9,3	0,0	0,0	
52720	59	SAB	Sapuyes	1	0	0	1	1	0	2	1	1	0	12,7	0,0	0,0	12,3	12,3	0,0	25,2	13,0	13,0	0,0	
52786	60	COR	Taminango	1	1	1	0	0	1	2	0	0	2	5,9	5,8	5,7	0,0	0,0	5,6	11,2	0,0	0,0	11,3	
52788	61	CEN	Tangua	1	1	1	1	1	0	1	0	1	1	8,0	7,9	7,8	7,6	7,5	0,0	7,5	0,0	7,5	7,5	
52835	62	PAS	Turnaco	3	5	4	5	6	12	8	6	9	14	1,8	2,9	2,3	2,8	3,3	6,2	3,8	2,6	3,9	5,7	
52838	63	SAB	Túquerres	2	1	4	0	9	2	6	1	2	4	4,5	2,2	8,9	0,0	19,7	4,4	13,3	2,2	4,5	9,0	
52885	64	CEN	Yacuanquer	0	2	0	0	0	0	1	0	0	3	0,0	20,0	0,0	0,0	0,0	0,0	9,3	0,0	0,0	27,6	
			Sin informacion	0	0	0	0	0	0	0	0	0	0											
			TOTAL DEPARTAMENTO	72	62	89	60	93	84	93	84	91	164	4,6	3,9	5,6	3,7	5,8	5,2	5,7	5,2	5,6		



**CASOS Y TASA DE MORTALIDAD POR CANCER DE MAMA EN HOMBRES Y MUJERES DE 18 AÑOS Y MAS (Código CIE 10 - C50)
AÑO 2009 A 2018 (Último dato oficial)**

Fuente: DANE - Estadísticas Vitales, Subdirección de Salud Pública, Oficina de Epidemiología, IDSN

Código DANE	#	Región	Municipios	TOTAL DEFUNCIONES POR CANCER DE MAMA EN HOMBRES Y MUJERES DE 18 AÑOS Y MAS											TASA MORTALIDAD POR CANCER DE MAMA EN HOMBRES Y MUJERES DE 18 AÑOS Y MAS POR CADA 100.000 H Y M DE 18 AÑOS Y MAS									
				2009	2010	2011	2012	2013	2014	2015	2016	2017	2018	2009	2010	2011	2012	2013	2014	2015	2016	2017	2018	
52001	1	CEN	Pasto	24	20	19	26	30	25	34	22	35	2	8,8	7,2	6,7	9,0	10,3	8,5	11,5	7,4	11,8	0,7	
52019	2	RIO	Albán	0	0	1	0	0	0	1	0	1	0	0,0	0,0	7,4	0,0	0,0	0,0	10,0	0,0	11,8	0,0	
52022	3	EXP	Aldana	0	0	0	0	0	0	0	0	0	0	0,0	0,0	0,0	0,0	0,0	0,0	0,0	0,0	0,0	0,0	
52036	4	OCC	Ancuyá	0	0	2	0	0	0	0	0	0	0	0,0	0,0	29,2	0,0	0,0	0,0	0,0	0,0	0,0	0,0	
52051	5	JUA	Arboleda	0	0	0	0	0	0	0	0	1	0	0,0	0,0	0,0	0,0	0,0	0,0	0,0	0,0	16,6	0,0	
52079	6	TEL	Barbacoas	0	0	0	1	0	0	0	1	0	0	0,0	0,0	0,0	5,7	0,0	0,0	0,0	3,6	0,0	0,0	
52083	7	RIO	Belén	0	0	1	0	0	0	0	0	0	0	0,0	0,0	22,9	0,0	0,0	0,0	0,0	0,0	0,0	0,0	
52110	8	JUA	Buesaco	0	1	0	0	0	0	1	2	2	0	0,0	6,5	0,0	0,0	0,0	0,0	5,9	11,7	11,7	0,0	
52694	9	JUA	Cartago	0	0	1	0	0	0	0	0	0	0	0,0	0,0	22,5	0,0	0,0	0,0	0,0	0,0	0,0	0,0	
52240	10	CEN	Chachagüí	2	0	1	0	1	0	0	0	1	1	21,2	0,0	10,0	0,0	9,5	0,0	0,0	0,0	9,1	9,0	
52203	11	RIO	Colón Genova	0	0	0	0	0	1	0	0	0	0	0,0	0,0	0,0	0,0	0,0	13,3	0,0	0,0	0,0	0,0	
52207	12	OCC	Consaca	0	0	0	0	0	0	2	0	1	0	0,0	0,0	0,0	0,0	0,0	0,0	19,8	0,0	9,7	0,0	
52210	13	EXP	Contadero	0	0	1	0	0	0	0	0	0	0	0,0	0,0	20,1	0,0	0,0	0,0	0,0	0,0	0,0	0,0	
52215	14	EXP	Córdoba	1	0	0	0	0	0	0	0	1	0	10,7	0,0	0,0	0,0	0,0	0,0	0,0	0,0	9,3	0,0	
52224	15	EXP	Cuaspué	0	0	1	0	0	0	1	0	0	0	0,0	0,0	16,3	0,0	0,0	0,0	15,7	0,0	0,0	0,0	
52227	16	EXP	Cumbal	0	1	0	0	1	0	0	2	0	0	0,0	6,0	0,0	0,0	5,0	0,0	0,0	8,2	0,0	0,0	
52233	17	COR	Cumbitara	0	0	0	0	1	0	0	1	0	0	0,0	0,0	0,0	0,0	21,6	0,0	0,0	22,0	0,0	0,0	
52250	18	SAN	El Charco	0	0	0	0	0	0	1	1	0	0	0,0	0,0	0,0	0,0	0,0	0,0	7,9	8,1	0,0	0,0	
52254	19	GUA	El Peñol	0	0	0	0	0	0	0	1	1	0	0,0	0,0	0,0	0,0	0,0	0,0	0,0	17,6	17,6	0,0	
52256	20	COR	El Rosario	0	0	0	0	0	1	0	0	1	0	0,0	0,0	0,0	0,0	0,0	11,6	0,0	0,0	11,3	0,0	
52258	21	RIO	El Tablón de Gómez	0	0	0	0	0	0	0	0	0	0	0,0	0,0	0,0	0,0	0,0	0,0	0,0	0,0	0,0	0,0	
52260	22	GUA	El Tambo	0	1	0	3	0	0	3	1	3	0	0,0	9,9	0,0	28,1	0,0	0,0	26,9	9,0	27,1	0,0	
52520	23	PAS	Francisco Pizarro	0	0	0	0	0	0	0	0	0	0	0,0	0,0	0,0	0,0	0,0	0,0	0,0	0,0	0,0	0,0	
52287	24	EXP	Funes	0	0	0	0	0	2	0	0	0	0	0,0	0,0	0,0	0,0	0,0	36,6	0,0	0,0	0,0	0,0	
52317	25	EXP	Guachucal	0	0	0	0	1	0	0	0	1	0	0,0	0,0	0,0	0,0	7,1	0,0	0,0	0,0	6,9	0,0	
52320	26	SAB	Guaitarilla	1	0	0	0	0	1	1	1	0	0	10,2	0,0	0,0	0,0	0,0	9,3	9,8	10,5	0,0	0,0	
52323	27	EXP	Gualmatán	4	0	1	0	1	0	1	0	0	0	95,7	0,0	22,9	0,0	21,4	0,0	19,3	0,0	0,0	0,0	
52352	28	EXP	Iles	0	1	0	0	0	0	0	0	0	0	0,0	17,7	0,0	0,0	0,0	0,0	0,0	0,0	0,0	0,0	
52354	29	SAB	Imués	0	0	0	0	1	0	1	0	0	0	0,0	0,0	0,0	0,0	15,7	0,0	15,6	0,0	0,0	0,0	
52356	30	EXP	Ipiales	5	4	4	6	2	2	4	8	5	0	6,7	5,3	5,2	7,7	2,5	2,5	5,0	9,8	6,1	0,0	
52378	31	RIO	La Cruz	1	1	1	0	0	2	0	2	0	0	7,7	7,6	7,5	0,0	0,0	14,3	0,0	14,1	0,0	0,0	
52381	32	CEN	La Florida	0	0	0	0	0	0	0	1	0	0	0,0	0,0	0,0	0,0	0,0	0,0	0,0	12,0	0,0	0,0	
52385	33	GUA	La Llanada	0	1	0	0	0	0	0	0	1	0	0,0	29,6	0,0	0,0	0,0	0,0	0,0	0,0	22,8	0,0	
52390	34	SAN	La Tola	0	0	0	0	0	0	0	0	0	0	0,0	0,0	0,0	0,0	0,0	0,0	0,0	0,0	0,0	0,0	
52399	35	JUA	La Unión	0	2	0	0	0	0	1	0	0	1	0,0	9,2	0,0	0,0	0,0	0,0	4,3	0,0	0,0	4,2	
52405	36	COR	Leiva	0	0	0	0	0	0	0	0	1	0	0,0	0,0	0,0	0,0	0,0	0,0	0,0	0,0	13,7	0,0	
52411	37	OCC	Linares	0	2	0	0	3	0	1	1	1	0	0,0	22,6	0,0	0,0	31,9	0,0	11,1	11,7	11,7	0,0	
52418	38	GUA	Los Andes	1	0	0	1	1	0	1	0	1	0	12,6	0,0	0,0	10,4	10,0	0,0	11,3	0,0	12,8	0,0	
52427	39	TEL	Magüi Payan	0	0	0	0	0	0	0	0	0	0	0,0	0,0	0,0	0,0	0,0	0,0	0,0	0,0	0,0	0,0	
52435	40	PIE	Mallama	0	0	1	1	0	0	0	0	0	0	0,0	0,0	17,8	17,2	0,0	0,0	0,0	0,0	0,0	0,0	
52473	41	SAN	Mosquera	0	0	1	0	0	0	0	0	0	0	0,0	0,0	18,8	0,0	0,0	0,0	0,0	0,0	0,0	0,0	
52480	42	CEN	Nariño	0	0	0	0	1	0	0	0	0	0	0,0	0,0	0,0	0,0	30,7	0,0	0,0	0,0	0,0	0,0	
52490	43	SAN	Olaya Herrera	0	0	0	0	0	0	0	0	0	0	0,0	0,0	0,0	0,0	0,0	0,0	0,0	0,0	0,0	0,0	
52506	44	SAB	Ospina	0	0	0	0	0	0	1	0	0	0	0,0	0,0	0,0	0,0	0,0	0,0	0,0	17,7	0,0	0,0	
52540	45	COR	Policarpa	0	1	0	0	0	0	0	1	0	0	0,0	15,0	0,0	0,0	0,0	0,0	0,0	0,0	13,8	0,0	
52560	46	EXP	Potosí	1	0	0	0	0	0	1	0	0	0	10,6	0,0	0,0	0,0	0,0	0,0	10,8	0,0	0,0	0,0	
52565	47	ABA	Providencia	0	0	0	0	0	0	0	1	0	0	0,0	0,0	0,0	0,0	0,0	0,0	0,0	25,3	0,0	0,0	
52573	48	EXP	Puerres	0	0	0	1	0	0	1	0	0	0	0,0	0,0	0,0	14,7	0,0	0,0	14,3	0,0	0,0	0,0	
52585	49	EXP	Pupiales	1	0	1	1	0	1	1	2	2	1	7,3	0,0	7,0	6,8	0,0	6,8	7,0	14,6	14,6	7,5	
52612	50	PIE	Ricaurte	0	1	0	0	0	0	0	0	0	0	0,0	10,8	0,0	0,0	0,0	0,0	0,0	0,0	0,0	0,0	
52621	51	TEL	Roberto Payán	0	0	0	1	0	0	0	1	0	0	0,0	0,0	0,0	17,5	0,0	0,0	0,0	14,4	0,0	0,0	
52678	52	ABA	Samaniego	0	0	0	2	0	0	0	1	3	0	0,0	0,0	0,0	6,0	0,0	0,0	0,0	3,7	11,0	0,0	
52685	53	RIO	San Bernardo	0	0	0	1	0	1	0	1	0	0	0,0	0,0	0,0	11,5	0,0	14,0	0,0	14,8	0,0	0,0	
52687	54	JUA	San Lorenzo	0	0	0	1	0	0	0	1	0	0	0,0	0,0	0,0	7,2	0,0	0,0	0,0	7,3	0,0	0,0	
52693	55	RIO	San Pablo	0	0	2	0	0	0	0	1	1	0	0,0	0,0	17,3	0,0	0,0	0,0	0,0	8,3	8,3	0,0	
52683	56	OCC	Sandoná	3	0	1	2	2	0	1	0	1	1	16,7	0,0	5,4	10,5	10,3	0,0	5,2	0,0	5,5	5,9	
52696	57	SAN	Santa Bárbara	0	0	0	0	0	0	0	0	0	0	0,0	0,0	0,0	0,0	0,0	0,0	0,0	0,0	0,0	0,0	
52699	58	ABA	Santacruz	0	0	0	0	1	1	0	0	0	0	0,0	0,0	0,0	0,0	14,0	13,7	0,0	0,0	0,0	0,0	
52720	59	SAB	Sapuyes	0	0	0	0	0	0	1	1	0	0	0,0	0,0	0,0	0,0	0,0	0,0	17,3	17,6	0,0	0,0	
52786	60	COR	Taminango	0	2	1	0	1	0	0	0	0	0	0,0	16,9	8,2	0,0	7,8	0,0	0,0	0,0	0,0	0,0	
52788	61	CEN	Tangua	0	0	1	0	0	1	1	0	0	0	0,0	0,0	11,2	0,0	0,0	10,4	10,2	0,0	0,0	0,0	
52835	62	PAS	Tumaco	7	5	8	6	2	4	9	6	5	3	7,2	5,1	8,0	5,9	1,9	3,5	7,0	4,2	3,5	1,9	
52838	63	SAB	Túquerres	2	3	0	3	2	0	1	2	0	1	6,9	10,1	0,0	9,6	6,3	0,0	3,1	6,1	0,0	3,0	
52885	64	CEN	Yacuanquer	0	0	1	0	0	0	2	0	1	0	0,0	0,0	14,3	0,0	0,0	0,0	25,7	0,0	12,6	0,0	
			Sin informacion	0	0	0	0	0	0	0	0	0	0											
			TOTAL DEPARTAMENTO	53	46	50	56	51	42	71	62	71	10	5,2	4,5	4,8	5,3	4,7	3,8	6,4	5,5	6,3	0,9	



**COMPARATIVO CASOS Y TASA DE MUERTES POR DIABETES MELLITUS EN PERSONAS DE 45 Y MAS AÑOS DE EDAD
AÑO 2009 A 2018 (Último dato oficial)**

Fuente: DANE - Estadísticas Vitales, Subdirección de Salud Pública, Oficina de Epidemiología, IDSN

Código DANE	#	Región	Municipios	TOTAL DEFUNCIONES POR DIABETES MELLITUS EN PERSONAS DE 45 Y MÁS AÑOS DE EDAD									TASA MORTALIDAD POR DIABETES MELLITUS EN PERSONAS DE 45 Y MÁS AÑOS DE EDAD POR CADA 100.000 HB DE 45 Y MAS AÑOS DE EDAD										
				2009	2010	2011	2012	2013	2014	2015	2016	2017	2018	2009	2010	2011	2012	2013	2014	2015	2016	2017	2018
52001	1	CEN	Pasto	18	22	27	17	19	19	27	18	24	29	18,3	21,6	25,3	15,2	16,4	16,0	22,2	14,6	19,0	22,4
52019	2	RIO	Albán	1	1	0	0	0	1	1	1	0	0	19,8	19,3	0,0	0,0	0,0	21,2	23,8	27,4	0,0	0,0
52022	3	EXP	Aldana	0	1	0	0	1	1	0	0	1	0	0,0	57,1	0,0	0,0	50,4	48,4	0,0	0,0	44,1	0,0
52036	4	OCC	Ancuyá	0	0	0	0	0	1	0	1	0	1	0,0	0,0	0,0	0,0	29,5	0,0	28,9	0,0	28,0	0,0
52051	5	JUA	Arboleda	0	0	0	0	0	0	0	0	2	0	0,0	0,0	0,0	0,0	0,0	0,0	0,0	0,0	76,1	0,0
52079	6	TEL	Barbacoas	0	0	1	1	0	0	1	0	1	1	0,0	0,0	20,2	20,0	0,0	0,0	14,0	0,0	10,7	9,9
52083	7	RIO	Belén	0	0	1	1	1	0	1	0	0	1	0,0	0,0	54,6	52,4	51,6	0,0	48,7	0,0	0,0	44,3
52110	8	JUA	Buesaco	0	1	0	1	0	1	0	0	0	1	0,0	15,2	0,0	14,4	0,0	13,5	0,0	0,0	0,0	11,9
52694	9	JUA	Cartago	0	1	1	0	0	0	1	1	0	0	0,0	59,7	59,0	0,0	0,0	0,0	55,7	53,5	0,0	0,0
52240	10	CEN	Chachagüí	0	1	0	0	0	1	1	2	1	0	0,0	26,9	0,0	0,0	0,0	23,5	22,9	44,3	21,5	0,0
52203	11	RIO	Colón Genova	1	1	0	1	0	0	0	0	1	0	35,8	34,7	0,0	32,3	0,0	0,0	0,0	0,0	33,1	0,0
52207	12	OCC	Consaca	0	0	0	1	0	0	1	1	2	0	0,0	0,0	0,0	24,1	0,0	0,0	21,5	20,8	40,2	0,0
52210	13	EXP	Contadero	0	0	0	0	0	1	0	0	0	2	0,0	0,0	0,0	0,0	0,0	45,6	0,0	0,0	0,0	78,5
52215	14	EXP	Córdoba	1	1	1	1	0	0	1	0	3	0	26,2	25,6	25,5	25,6	0,0	0,0	24,5	0,0	69,2	0,0
52224	15	EXP	Cuaspuñ	0	0	0	0	0	0	0	0	0	0	0,0	0,0	0,0	0,0	0,0	0,0	0,0	0,0	0,0	0,0
52227	16	EXP	Cumbal	1	0	0	0	0	1	0	0	0	0	17,7	0,0	0,0	0,0	0,0	13,2	0,0	0,0	0,0	0,0
52233	17	COR	Cumbitara	1	0	0	0	1	0	1	0	0	1	71,1	0,0	0,0	0,0	58,3	0,0	56,0	0,0	0,0	56,7
52250	18	SAN	El Charco	0	0	0	0	0	1	0	0	0	1	0,0	0,0	0,0	0,0	0,0	25,3	0,0	0,0	0,0	24,3
52254	19	GUA	El Peñol	0	0	0	1	0	0	1	0	1	0	0,0	0,0	0,0	43,9	0,0	0,0	39,2	0,0	37,2	0,0
52256	20	COR	El Rosario	0	0	0	0	0	0	0	0	0	2	0,0	0,0	0,0	0,0	0,0	0,0	0,0	0,0	0,0	48,1
52258	21	RIO	El Tablón de Gómez	2	0	0	0	1	0	0	0	1	0	57,1	0,0	0,0	0,0	24,7	0,0	0,0	0,0	24,2	0,0
52260	22	GUA	El Tambo	0	0	0	0	1	0	0	1	0	0	0,0	0,0	0,0	0,0	20,4	0,0	0,0	19,2	0,0	0,0
52520	23	PAS	Francisco Pizarro	0	0	0	0	0	0	1	0	0	0	0,0	0,0	0,0	0,0	0,0	33,2	0,0	0,0	0,0	0,0
52287	24	EXP	Funes	0	0	1	1	0	0	0	1	0	2	0,0	0,0	44,4	43,1	0,0	0,0	0,0	38,8	0,0	75,9
52317	25	EXP	Guachucal	0	0	1	1	1	0	1	0	1	1	0,0	0,0	19,5	18,8	18,2	0,0	17,1	0,0	16,1	15,4
52320	26	SAB	Guaitarilla	1	0	1	1	0	0	1	0	2	2	24,4	0,0	22,6	21,4	0,0	0,0	21,1	0,0	46,5	46,1
52323	27	EXP	Gualmatán	0	0	0	0	0	0	0	2	1	0	0,0	0,0	0,0	0,0	0,0	0,0	83,8	40,4	0,0	0,0
52352	28	EXP	Iles	0	0	0	0	0	0	0	0	0	0	0,0	0,0	0,0	0,0	0,0	0,0	0,0	0,0	0,0	0,0
52354	29	SAB	Imués	1	0	0	0	1	0	1	0	1	1	42,2	0,0	0,0	0,0	35,8	0,0	34,6	0,0	35,0	34,4
52356	30	EXP	Ipiales	4	3	6	6	3	8	8	6	4	8	15,0	11,0	21,3	20,8	10,2	26,5	25,8	18,8	12,2	23,7
52378	31	RIO	La Cruz	1	2	2	0	0	1	2	0	1	1	19,6	38,1	37,0	0,0	0,0	16,9	32,8	0,0	15,8	15,2
52381	32	CEN	La Florida	0	0	0	0	1	0	2	0	0	0	0,0	0,0	0,0	0,0	24,7	0,0	49,2	0,0	0,0	0,0
52385	33	GUA	La Llanada	0	0	0	0	0	1	0	0	0	3	0,0	0,0	0,0	0,0	0,0	68,8	0,0	0,0	0,0	165,4
52390	34	SAN	La Tola	0	0	0	0	0	0	0	0	0	0	0,0	0,0	0,0	0,0	0,0	0,0	0,0	0,0	0,0	0,0
52399	35	JUA	La Unión	0	0	1	4	1	1	2	0	2	4	0,0	0,0	11,2	43,8	10,8	10,6	20,7	0,0	19,6	37,5
52405	36	COR	Leiva	1	0	0	0	1	1	1	0	1	1	39,9	0,0	0,0	0,0	33,0	32,4	33,2	0,0	35,8	35,1
52411	37	OCC	Linares	0	2	0	0	1	0	0	0	1	1	0,0	53,9	0,0	0,0	23,9	0,0	0,0	0,0	25,8	25,4
52418	38	GUA	Los Andes	0	0	0	0	0	0	0	1	0	0	0,0	0,0	0,0	0,0	0,0	0,0	30,9	0,0	0,0	0,0
52427	39	TEL	Magüi Payán	0	0	0	0	0	0	0	0	0	0	0,0	0,0	0,0	0,0	0,0	0,0	0,0	0,0	0,0	0,0
52435	40	PIE	Mallama	0	1	2	0	1	0	0	0	1	1	0,0	47,4	91,6	0,0	43,2	0,0	0,0	0,0	38,1	36,0
52473	41	SAN	Mosquera	1	1	0	0	0	0	0	1	0	0	72,2	69,2	0,0	0,0	0,0	0,0	0,0	47,4	0,0	0,0
52480	42	CEN	Nariño	0	1	0	1	1	0	0	0	2	1	0,0	77,6	0,0	77,8	78,3	0,0	0,0	0,0	147,6	71,5
52490	43	SAN	Olaya Herrera	0	0	0	0	0	0	0	0	0	0	0,0	0,0	0,0	0,0	0,0	0,0	0,0	0,0	0,0	0,0
52506	44	SAB	Ospina	0	0	1	0	1	0	0	0	0	0	0,0	0,0	40,7	0,0	37,2	0,0	0,0	0,0	0,0	0,0
52540	45	COR	Policarpa	1	0	0	0	0	0	0	0	1	0	50,9	0,0	0,0	0,0	0,0	0,0	0,0	0,0	37,3	0,0
52560	46	EXP	Potosí	1	0	1	0	1	0	1	3	0	0	28,1	0,0	26,3	0,0	24,7	0,0	25,5	82,2	0,0	0,0
52565	47	ABA	Providencia	0	0	0	0	0	0	0	0	0	1	0,0	0,0	0,0	0,0	0,0	0,0	0,0	0,0	0,0	60,9
52573	48	EXP	Puerres	0	1	0	0	0	0	0	3	0	1	0,0	33,6	0,0	0,0	0,0	0,0	94,5	0,0	33,1	32,9
52585	49	EXP	Pupiales	0	1	2	2	2	0	2	1	2	1	0,0	17,8	34,1	32,6	31,4	0,0	31,4	16,1	32,7	16,0
52612	50	PIE	Ricaurte	0	0	0	1	0	0	0	1	1	0	0,0	0,0	0,0	36,8	0,0	0,0	0,0	31,7	29,3	0,0
52621	51	TEL	Roberto Payán	1	0	0	0	0	0	0	0	0	0	72,6	0,0	0,0	0,0	0,0	0,0	0,0	0,0	0,0	0,0
52678	52	ABA	Samaniego	0	1	1	2	6	2	1	3	2	2	0,0	7,8	7,8	15,8	46,8	15,5	8,1	26,7	19,9	20,8
52685	53	RIO	San Bernardo	0	0	2	1	1	0	2	0	0	0	0,0	0,0	56,9	31,3	34,4	0,0	75,6	0,0	0,0	0,0
52687	54	JUA	San Lorenzo	0	0	0	2	1	0	0	1	4	0	0,0	0,0	0,0	35,4	17,3	0,0	0,0	16,9	66,1	0,0
52693	55	RIO	San Pablo	0	0	1	0	0	1	0	0	2	1	1	0,0	0,0	20,0	0,0	18,6	0,0	35,9	17,9	17,5
52683	56	OCC	Sandoná	1	1	1	0	1	3	1	1	0	1	14,0	13,5	12,9	0,0	11,6	34,0	11,4	11,8	0,0	12,8
52696	57	SAN	Santa Bárbara	0	0	0	0	0	0	1	0	0	1	0,0	0,0	0,0	0,0	0,0	0,0	44,1	0,0	0,0	38,6
52699	58	ABA	Santacruz	1	0	0	0	1	0	1	1	0	0	28,2	0,0	0,0	0,0	40,2	0,0	38,4	37,0	0,0	0,0
52720	59	SAB	Sapuyes	0	1	1	0	0	0	0	0	0	0	0,0	47,2	45,3	0,0	0,0	0,0	0,0	0,0	0,0	0,0
52786	60	COR	Taminango	0	1	2	0	1	0	2	0	1	2	0,0	21,9	41,5	0,0	18,5	0,0	34,5	0,0	16,2	30,9
52788	61	CEN	Tangua	1	1	0	0	1	0	0	2	0	0	29,5	28,5	0,0	0,0	25,4	0,0	0,0	46,0	0,0	0,0
52835	62	PAS	Tumaco	7	11	6	8	3	12	12	9	15	7	24,1	36,7	19,4	25,2	9,1	33,2	29,0	18,9	28,7	12,4
52838	63	SAB	Túquerres	0	6	2	2	4	0	3	1	3	2	0,0	52,9	17,2	16,7	32,5	0,0	23,3	7,6	22,2	14,2
52885	64	CEN	Yacuanquer	0	0	0	0	2	2	0	0	0	0	0,0	0,0	0,0	0,0	67,6	65,3	0,0	0,0	0,0	0,0
			Sin informacion	0	0	0	0	0	0	0	0	0	0										
			TOTAL DEPARTAMENTO	47	63	65	56	60	59	84													



**COMPARATIVO CASOS Y TASA DE MUERTES POR ENFERMEDADES DEL SISTEMA GENITOURINARIO
AÑO 2009 A 2018 (Último dato oficial)**

Fuente: DANE - Estadísticas Vitales, Subdirección de Salud Pública, Oficina de Epidemiología, IDSN

Código DANE	#	Región	Municipios	TOTAL DEFUNCIONES POR ENFERMEDADES DEL SISTEMA GENITOURINARIO										TASA MORTALIDAD POR ENFERMEDADES DEL SISTEMA GENITOURINARIO POR CADA 100.000 Hbs									
				2009	2010	2011	2012	2013	2014	2015	2016	2017	2018	2009	2010	2011	2012	2013	2014	2015	2016	2017	2018
52001	1	CEN	Pasto	21	22	24	26	29	34	27	21	13	75	5,3	5,6	6,0	6,5	7,2	8,5	6,8	5,3	3,3	19,1
52019	2	RIO	Albán	1	2	0	1	1	2	0	0	0	1	4,8	9,7	0,0	5,6	5,9	12,7	0,0	0,0	0,0	10,4
52022	3	EXP	Aldana	0	0	0	0	0	0	0	0	0	0	0,0	0,0	0,0	0,0	0,0	0,0	0,0	0,0	0,0	0,0
52036	4	OCC	Ancuyá	0	2	1	0	0	0	0	0	1	1	0,0	21,6	10,7	0,0	0,0	0,0	0,0	0,0	11,2	11,4
52051	5	JUA	Arboleda	0	0	0	1	0	0	0	0	0	1	0,0	0,0	0,0	11,8	0,0	0,0	0,0	0,0	0,0	11,8
52079	6	TEL	Barbacoas	0	0	0	1	2	1	2	3	1	1	0,0	0,0	0,0	3,0	5,6	2,5	4,4	5,9	1,8	1,8
52083	7	RIO	Belén	0	0	0	0	0	0	0	0	0	0	0,0	0,0	0,0	0,0	0,0	0,0	0,0	0,0	0,0	0,0
52110	8	JUA	Buesaco	0	0	1	1	1	0	0	2	0	2	0,0	0,0	4,3	4,2	4,2	0,0	0,0	8,4	0,0	8,4
52694	9	JUA	Cartago	1	0	0	0	0	0	0	0	0	2	15,3	0,0	0,0	0,0	0,0	0,0	0,0	0,0	0,0	29,2
52240	10	CEN	Chachagüí	0	0	3	1	0	1	0	1	0	10	0,0	0,0	19,9	6,6	0,0	6,5	0,0	6,5	0,0	65,1
52203	11	RIO	Colón Genova	1	1	0	0	0	0	0	0	0	0	9,7	9,6	0,0	0,0	0,0	0,0	0,0	0,0	0,0	0,0
52207	12	OCC	Consaca	1	0	1	1	0	2	0	0	1	4	7,8	0,0	7,5	7,4	0,0	14,6	0,0	0,0	7,3	29,0
52210	13	EXP	Contadero	1	0	0	2	0	1	0	1	0	1	13,2	0,0	0,0	27,2	0,0	13,7	0,0	13,9	0,0	13,8
52215	14	EXP	Córdoba	2	0	1	0	1	1	1	1	0	2	13,6	0,0	6,5	0,0	6,3	6,3	6,4	6,4	0,0	12,9
52224	15	EXP	Cuaspuñ	0	2	0	0	0	0	0	0	1	1	0,0	22,3	0,0	0,0	0,0	0,0	0,0	10,9	10,9	0,0
52227	16	EXP	Cumbal	1	0	0	3	0	0	1	1	1	3	4,0	0,0	0,0	10,5	0,0	2,9	2,8	2,8	8,1	0,0
52233	17	COR	Cumbitara	0	1	0	0	0	0	0	0	0	1	0,0	15,0	0,0	0,0	0,0	0,0	0,0	0,0	0,0	16,8
52250	18	SAN	El Charco	0	1	1	1	0	3	0	0	0	0	0,0	3,6	3,5	3,5	0,0	11,6	0,0	0,0	0,0	0,0
52254	19	GUA	El Peñol	0	1	0	1	0	0	0	0	0	3	0,0	13,6	0,0	13,3	0,0	0,0	0,0	0,0	0,0	40,3
52256	20	COR	El Rosario	0	1	0	0	0	0	0	0	0	1	0,0	7,4	0,0	0,0	0,0	0,0	0,0	0,0	0,0	8,1
52258	21	RIO	El Tablón de Gómez	0	0	2	0	0	0	0	0	0	1	0,0	0,0	12,4	0,0	0,0	0,0	0,0	0,0	0,0	7,0
52260	22	GUA	El Tambo	1	1	2	0	0	0	0	0	0	1	6,8	6,7	13,3	0,0	0,0	0,0	0,0	0,0	0,0	7,0
52520	23	PAS	Francisco Pizarro	0	0	1	1	0	2	0	1	0	1	0,0	0,0	7,2	7,1	0,0	14,1	0,0	7,1	0,0	7,0
52287	24	EXP	Funes	0	2	0	0	1	2	1	1	1	0	0,0	27,7	0,0	0,0	13,3	26,2	13,0	13,3	13,7	0,0
52317	25	EXP	Guachucal	0	0	0	2	0	1	0	3	0	8	0,0	0,0	0,0	10,3	0,0	5,1	0,0	15,4	0,0	41,1
52320	26	SAB	Guaitarilla	1	0	1	0	0	2	0	1	0	1	6,8	0,0	6,7	0,0	0,0	13,6	0,0	7,8	0,0	8,6
52323	27	EXP	Gualmatán	0	1	0	0	0	0	1	0	1	5	0,0	16,5	0,0	0,0	0,0	0,0	14,5	0,0	14,3	70,9
52352	28	EXP	Iles	1	0	0	0	1	0	0	0	0	3	11,9	0,0	0,0	0,0	11,9	0,0	0,0	0,0	0,0	39,2
52354	29	SAB	Imués	0	0	1	0	0	1	0	0	0	2	0,0	0,0	11,7	0,0	0,0	11,5	0,0	0,0	0,0	26,1
52356	30	EXP	IpiALES	5	7	7	6	7	5	10	6	4	2	4,4	6,2	6,1	5,2	6,0	4,3	8,6	5,2	3,5	1,7
52378	31	RIO	La Cruz	2	1	1	2	2	0	3	1	0	1	10,7	5,3	5,3	10,5	10,5	0,0	15,7	5,3	0,0	5,3
52381	32	CEN	La Florida	0	0	0	1	0	1	0	0	0	24	0,0	0,0	0,0	8,1	0,0	8,2	0,0	0,0	0,0	237,5
52385	33	GUA	La Llanada	0	0	0	0	0	1	1	0	0	2	0,0	0,0	0,0	0,0	0,0	16,9	16,0	0,0	0,0	30,8
52390	34	SAN	La Tola	0	1	0	1	0	0	1	0	0	5	0,0	11,3	0,0	11,1	0,0	0,0	13,8	0,0	0,0	67,5
52399	35	JUA	La Unión	2	1	3	0	5	2	3	1	1	0	6,3	3,1	9,3	0,0	15,4	6,2	9,4	3,2	3,2	0,0
52405	36	COR	Leiva	1	0	0	1	0	1	0	0	1	0	8,2	0,0	0,0	8,0	0,0	8,2	0,0	0,0	10,0	0,0
52411	37	OCC	Linares	0	0	1	0	1	0	1	0	0	12	0,0	0,0	7,9	0,0	7,8	0,0	8,3	0,0	0,0	117,2
52418	38	GUA	Los Andes	0	1	0	1	0	1	0	0	1	3	0,0	6,7	0,0	6,7	0,0	7,1	0,0	0,0	10,0	31,4
52427	39	TEL	Magüi Payan	0	0	0	0	0	0	0	0	0	0	0,0	0,0	0,0	0,0	0,0	0,0	0,0	0,0	0,0	0,0
52435	40	PIE	Mallama	1	0	1	1	0	0	1	0	0	6	11,6	0,0	11,3	11,2	0,0	0,0	11,1	0,0	0,0	66,8
52473	41	SAN	Mosquera	1	0	0	0	0	0	1	0	0	2	10,2	0,0	0,0	0,0	0,0	9,3	0,0	0,0	0,0	16,7
52480	42	CEN	Nariño	0	0	0	1	0	0	0	0	0	3	0,0	0,0	0,0	21,3	0,0	0,0	0,0	0,0	0,0	68,7
52490	43	SAN	Olaya Herrera	0	1	0	1	1	0	0	1	0	1	0,0	3,5	0,0	3,7	3,7	0,0	0,0	3,9	0,0	3,9
52506	44	SAB	Ospina	0	0	0	1	0	1	0	1	0	2	0,0	0,0	0,0	11,2	0,0	11,6	0,0	13,1	0,0	28,1
52540	45	COR	Policarpa	0	0	2	0	1	1	0	1	0	1	0,0	0,0	18,6	0,0	9,1	9,1	0,0	9,7	0,0	10,1
52560	46	EXP	Potosí	0	0	0	0	0	1	0	0	0	1	0,0	0,0	0,0	0,0	0,0	7,0	0,0	0,0	0,0	9,6
52565	47	ABA	Providencia	1	0	0	0	0	0	1	0	0	5	8,2	0,0	0,0	0,0	0,0	0,0	17,2	0,0	0,0	89,7
52573	48	EXP	Puerres	0	1	0	2	2	0	2	2	0	2	0,0	10,5	0,0	20,4	20,1	0,0	20,4	21,5	0,0	23,3
52585	49	EXP	Pupiales	3	4	0	0	2	1	0	1	3	1	15,2	19,9	0,0	0,0	9,6	4,9	0,0	5,4	16,9	5,7
52612	50	PIE	Ricaurte	4	2	0	1	1	1	2	0	0	3	24,8	12,2	0,0	5,9	5,8	5,7	11,3	0,0	0,0	15,3
52621	51	TEL	Roberto Payán	0	0	1	0	0	0	0	0	1	1	0,0	0,0	9,4	0,0	0,0	0,0	0,0	7,9	7,9	0,0
52678	52	ABA	Samaniego	1	2	2	1	0	3	2	1	1	1	1,9	3,7	3,9	2,1	0,0	6,7	4,8	2,7	3,1	3,4
52685	53	RIO	San Bernardo	0	0	0	0	0	2	2	0	0	3	0,0	0,0	0,0	0,0	0,0	19,8	21,0	0,0	0,0	32,6
52687	54	JUA	San Lorenzo	1	0	0	0	0	4	0	0	2	5	5,0	0,0	0,0	0,0	0,0	20,2	0,0	0,0	10,8	27,1
52693	55	RIO	San Pablo	0	1	2	2	1	2	1	0	0	2	0,0	6,2	12,2	12,1	6,0	12,0	6,1	0,0	0,0	13,0
52683	56	OCC	Sandoná	0	0	1	4	3	0	1	3	2	0	0,0	0,0	3,8	15,1	11,3	0,0	3,9	12,5	9,1	0,0
52696	57	SAN	Santa Bárbara	0	0	0	0	0	0	0	0	0	0	0,0	0,0	0,0	0,0	0,0	0,0	0,0	0,0	0,0	0,0
52699	58	ABA	Sanfacruz	0	0	0	1	1	0	1	2	0	4	0,0	0,0	0,0	8,9	9,2	0,0	9,3	18,6	0,0	37,1
52720	59	SAB	Sapuyes	0	0	0	0	0	0	0	0	0	0	0,0	0,0	0,0	0,0	0,0	0,0	0,0	0,0	0,0	0,0
52786	60	COR	Taminango	2	0	1	1	1	0	0	0	0	1	11,7	0,0	5,7	5,7	5,6	0,0	0,0	0,0	0,0	5,6
52788	61	CEN	Tangua	0	0	1	2	0	1	0	1	0	0	0,0	0,0	7,8	15,2	0,0	7,5	0,0	7,5	0,0	0,0
52835	62	PAS	Turnaco	3	9	3	11	14	10	13	13	5	1	1,8	5,3	1,7	6,3	7,7	5,2	6,1	5,6	2,0	0,4
52838	63	SAB	Túquerres	1	2	2	1	4	3	4	2	0	1	2,3	4,5	4,4	2,2	8,8	6,6	8,8	4,5	0,0	2,2
52885	64	CEN	Yacuanquer	0	0	1	0	0	2	2	0	3	2	0,0	0,0	9,8	0,0	0,0	18,5	18,5	0,0	27,6	18,3
			Sin informacion	0	1	0	0	0	0	0	0	0	0										
			TOTAL DEPARTAMENTO	60	71	68	84	82	96	85	72	44	228	3,8	4,5	4,3	5,2	5,1	5,9				



**COMPARATIVO CASOS Y TASA DE MUERTES POR ENFERMEDADES DEL SISTEMA NERVIOSO EXCEPTO MENINGITIS (CIE10: G040-G999)
AÑO 2009 A 2018 (Último dato oficial)**

Fuente: DANE - Estadísticas Vitales, Subdirección de Salud Pública, Oficina de Epidemiología, IDSN

Código DANE	#	Región	Municipios	TOTAL DEFUNCIONES POR ENFERMEDADES DEL SISTEMA NERVIOSO, EXCEPTO MENINGITIS (CIE10: G040-G999)											TASA MORTALIDAD POR ENFERMEDADES DEL SISTEMA NERVIOSO EXCEPTO MENINGITIS (CIE10: G040-G999) POR CADA 100.000 Hbs									
				2009	2010	2011	2012	2013	2014	2015	2016	2017	2018	2009	2010	2011	2012	2013	2014	2015	2016	2017	2018	
52001	1	CEN	Pasto	15	19	13	15	8	19	16	20	17	24	3,8	4,8	3,3	3,7	2,0	4,8	4,0	5,1	4,3	6,1	
52019	2	RIO	Albán	2	1	0	1	3	1	0	1	1	0	9,7	4,8	0,0	5,6	17,7	6,4	0,0	8,7	9,8	0,0	
52022	3	EXP	Aldana	1	0	0	0	0	0	0	1	1	0	14,1	0,0	0,0	0,0	0,0	0,0	0,0	13,6	13,6	0,0	
52036	4	OCC	Ancuyá	1	0	2	2	1	0	0	0	1	0	10,9	0,0	21,3	21,2	10,5	0,0	0,0	0,0	11,2	0,0	
52051	5	JUA	Arboleda	1	1	0	0	0	1	2	0	0	1	12,2	12,1	0,0	0,0	0,0	11,7	23,7	0,0	0,0	11,8	
52079	6	TEL	Barbacoas	1	1	1	0	0	0	0	0	1	1	3,1	3,1	3,1	0,0	0,0	0,0	0,0	0,0	1,8	1,8	
52083	7	RIO	Belén	0	0	2	0	1	0	0	1	0	1	0,0	0,0	32,1	0,0	15,9	0,0	0,0	15,9	0,0	15,8	
52110	8	JUA	Buesaco	0	0	0	1	1	0	1	3	2	1	0,0	0,0	0,0	4,2	4,2	0,0	4,2	12,6	8,4	4,2	
52694	9	JUA	Cartago	0	1	1	0	1	1	0	1	0	1	0,0	15,1	14,9	0,0	14,6	14,6	0,0	14,7	0,0	14,6	
52240	10	CEN	Chachagüí	3	0	0	1	0	0	1	1	0	0	20,4	0,0	0,0	6,6	0,0	0,0	6,5	6,5	0,0	0,0	
52203	11	RIO	Colón Genova	0	1	2	0	0	0	0	1	0	1	0,0	9,6	19,0	0,0	0,0	0,0	0,0	10,7	0,0	11,7	
52207	12	OCC	Consaca	0	1	1	0	0	0	0	1	0	2	0,0	7,7	7,5	0,0	0,0	0,0	0,0	7,3	0,0	14,5	
52210	13	EXP	Contadero	0	0	0	0	0	1	0	1	0	0	0,0	0,0	0,0	0,0	0,0	13,7	0,0	13,9	0,0	0,0	
52215	14	EXP	Córdoba	0	1	0	0	2	0	1	1	1	1	0,0	6,7	0,0	0,0	12,7	0,0	6,4	6,4	6,5	6,4	
52224	15	EXP	Cuaspuñ	0	0	0	1	0	0	1	1	1	2	0,0	0,0	0,0	10,7	0,0	0,0	10,8	10,9	10,9	21,7	
52227	16	EXP	Cumbal	0	0	0	0	0	1	0	2	2	3	0,0	0,0	0,0	0,0	0,0	3,1	0,0	5,7	5,5	8,1	
52233	17	COR	Cumbitara	1	0	0	1	0	0	0	0	1	0	15,2	0,0	0,0	14,6	0,0	0,0	0,0	16,3	0,0	0,0	
52250	18	SAN	El Charco	0	0	0	0	1	0	1	0	0	0	0,0	0,0	0,0	0,0	3,6	0,0	4,2	0,0	0,0	0,0	
52254	19	GUA	El Peñol	0	0	0	0	0	1	0	0	1	0	0,0	0,0	0,0	0,0	0,0	13,2	0,0	0,0	13,5	0,0	
52256	20	COR	El Rosario	0	0	0	0	0	1	2	0	1	0	0,0	0,0	0,0	0,0	0,0	8,1	16,3	0,0	8,2	0,0	
52258	21	RIO	El Tablón de Gómez	1	0	0	0	0	1	0	0	1	1	6,3	0,0	0,0	0,0	0,0	6,4	0,0	0,0	7,0	7,0	
52260	22	GUA	El Tambo	0	1	1	2	0	1	0	0	0	2	0,0	6,7	6,7	13,2	0,0	6,6	0,0	0,0	0,0	14,0	
52520	23	PAS	Francisco Pizarro	0	0	1	0	0	0	0	0	0	1	0,0	0,0	7,2	0,0	0,0	0,0	0,0	0,0	0,0	7,0	
52287	24	EXP	Funes	0	1	0	0	2	0	0	0	0	0	0,0	13,9	0,0	0,0	26,7	0,0	0,0	0,0	0,0	0,0	
52317	25	EXP	Guachucal	3	1	0	1	0	0	0	2	0	0	16,0	5,3	0,0	5,1	0,0	0,0	0,0	10,3	0,0	0,0	
52320	26	SAB	Guaitarilla	1	2	1	0	1	0	1	0	1	0	6,8	13,5	6,7	0,0	6,6	0,0	7,2	0,0	8,4	0,0	
52323	27	EXP	Gualmatán	0	0	1	0	0	0	0	1	0	0	0,0	0,0	16,3	0,0	0,0	0,0	0,0	14,3	0,0	0,0	
52352	28	EXP	Iles	1	1	1	0	2	0	1	1	1	0	11,9	11,7	11,7	0,0	23,7	0,0	12,7	12,9	13,1	0,0	
52354	29	SAB	Imués	1	0	0	0	0	0	1	0	0	0	12,0	0,0	0,0	0,0	0,0	0,0	11,8	0,0	0,0	0,0	
52356	30	EXP	IpiALES	6	5	6	3	4	7	10	1	3	5	5,3	4,4	5,2	2,6	3,4	6,0	8,6	0,9	2,6	4,3	
52378	31	RIO	La Cruz	2	1	0	0	1	0	0	0	1	0	10,7	5,3	0,0	0,0	5,2	0,0	0,0	0,0	5,3	0,0	
52381	32	CEN	La Florida	0	0	0	0	0	0	2	0	0	0	0,0	0,0	0,0	0,0	0,0	0,0	17,1	0,0	0,0	0,0	
52385	33	GUA	La Llanada	0	0	1	1	0	0	0	0	0	0	0,0	0,0	19,1	18,7	0,0	0,0	0,0	0,0	0,0	0,0	
52390	34	SAN	La Tola	0	0	0	0	0	0	1	0	0	0	0,0	0,0	0,0	0,0	0,0	0,0	13,8	0,0	0,0	0,0	
52399	35	JUA	La Unión	3	2	2	1	1	1	1	2	0	4	9,5	6,3	6,2	3,1	3,1	3,1	6,3	0,0	12,6	0,0	
52405	36	COR	Leiva	3	0	0	0	1	0	1	0	1	0	24,7	0,0	0,0	0,0	8,0	0,0	8,7	0,0	10,0	0,0	
52411	37	OCC	Linares	1	1	1	1	0	2	1	0	1	1	8,0	8,0	7,9	7,8	0,0	15,9	8,3	0,0	9,5	9,8	
52418	38	GUA	Los Andes	0	0	0	0	0	0	2	0	0	1	0,0	0,0	0,0	0,0	0,0	0,0	15,8	0,0	0,0	10,5	
52427	39	TEL	Magüi Payan	0	0	0	0	0	1	0	0	0	0	0,0	0,0	0,0	0,0	0,0	5,9	0,0	0,0	0,0	0,0	
52435	40	PIE	Mallama	0	0	0	1	0	1	0	0	0	2	0,0	0,0	0,0	11,2	0,0	11,0	0,0	0,0	0,0	22,3	
52473	41	SAN	Mosquera	1	0	0	0	0	1	0	0	0	1	10,2	0,0	0,0	0,0	0,0	9,6	0,0	0,0	0,0	8,3	
52480	42	CEN	Nariño	0	0	0	0	0	0	0	0	0	0	0,0	0,0	0,0	0,0	0,0	0,0	0,0	0,0	0,0	0,0	
52490	43	SAN	Olaya Herrera	0	0	0	0	0	1	0	0	0	0	0,0	0,0	0,0	0,0	0,0	3,7	0,0	0,0	0,0	0,0	
52506	44	SAB	Ospina	0	0	0	1	1	0	1	0	0	0	0,0	0,0	0,0	11,2	11,3	0,0	12,3	0,0	0,0	0,0	
52540	45	COR	Policarpa	0	0	0	0	0	0	1	0	0	1	0,0	0,0	0,0	0,0	0,0	0,0	9,3	0,0	0,0	10,1	
52560	46	EXP	Potosí	1	1	0	2	1	1	0	0	0	1	7,1	7,0	0,0	13,7	6,8	7,0	0,0	0,0	0,0	9,6	
52565	47	ABA	Providencia	0	0	0	0	0	0	0	0	0	0	0,0	0,0	0,0	0,0	0,0	0,0	0,0	0,0	0,0	0,0	
52573	48	EXP	Puerres	0	0	1	0	1	0	2	0	0	0	0,0	0,0	10,4	0,0	10,1	0,0	20,4	0,0	0,0	0,0	
52585	49	EXP	Pupiales	2	0	0	1	0	1	0	1	0	1	10,1	0,0	0,0	4,8	0,0	4,9	0,0	5,4	0,0	5,7	
52612	50	PIE	Ricaurte	1	1	1	0	0	0	0	0	1	0	6,2	6,1	6,0	0,0	0,0	0,0	0,0	0,0	5,3	0,0	
52621	51	TEL	Roberto Payán	0	0	0	0	0	0	1	0	0	0	0,0	0,0	0,0	0,0	0,0	0,0	7,9	0,0	0,0	0,0	
52678	52	ABA	Samaniego	1	1	0	0	0	1	0	1	0	0	1,9	1,9	0,0	0,0	0,0	2,2	0,0	2,7	0,0	0,0	
52685	53	RIO	San Bernardo	0	0	0	0	0	0	0	0	0	0	0,0	0,0	0,0	0,0	0,0	0,0	0,0	0,0	0,0	0,0	
52687	54	JUA	San Lorenzo	1	0	0	0	0	0	0	2	1	2	5,0	0,0	0,0	0,0	0,0	0,0	10,7	5,4	10,8	0,0	
52693	55	RIO	San Pablo	0	0	0	3	0	0	0	4	2	0	0,0	0,0	0,0	18,1	0,0	0,0	24,8	12,7	0,0	0,0	
52683	56	OCC	Sandoná	0	1	3	0	1	2	0	0	2	1	0,0	3,8	11,4	0,0	3,8	7,6	0,0	0,0	9,1	4,8	
52696	57	SAN	Santa Bárbara	0	0	0	0	0	0	0	0	0	0	0,0	0,0	0,0	0,0	0,0	0,0	0,0	0,0	0,0	0,0	
52699	58	ABA	Sanfacruz	0	0	0	0	0	0	1	0	3	0	0,0	0,0	0,0	0,0	0,0	0,0	9,3	0,0	28,0	0,0	
52720	59	SAB	Sapuyes	0	0	2	0	0	0	0	0	0	0	0,0	0,0	24,9	0,0	0,0	0,0	0,0	0,0	0,0	0,0	
52786	60	COR	Taminango	2	1	0	2	0	0	4	0	0	0	11,7	5,8	0,0	11,4	0,0	0,0	22,5	0,0	0,0	0,0	
52788	61	CEN	Tangua	0	0	0	1	0	1	0	0	0	0	0,0	0,0	0,0	7,6	0,0	7,5	0,0	0,0	0,0	0,0	
52835	62	PAS	Turnaco	9	1	5	3	5	2	7	6	3	3	5,4	0,6	2,9	1,7	2,8	1,0	3,3	2,6	1,2	1,2	
52838	63	SAB	Túquerres	1	3	1	1	0	5	2	0	3	3	2,3	6,7	2,2	2,2	0,0	11,0	4,4	0,0	6,7	6,7	
52885	64	CEN	Yacuanquer	0	0	0	0	1	0	0	1	0	1	0,0	0,0	0,0	0,0	9,4	0,0	0,0	9,2	0,0	9,1	
			Sin informacion	0	0	0	0	0	0	0	0	0	0											
			TOTAL DEPARTAMENTO	66	50	50	46	40	55	65	57	54	69	4,2	3,2	3,1	2,9	2,5	3,4	4,0	3,5	3,3		



**COMPARATIVO CASOS Y TASA DE MUERTES POR MALFORMACIONES CONGÉNITAS, DEFORMIDADES Y ANOMALÍAS CROMOSÓMICAS
AÑO 2009 A 2018 (Último dato oficial)**

Fuente: DANE - Estadísticas Vitales, Subdirección de Salud Pública, Oficina de Epidemiología, IDSN

Código DANE	#	Región	Municipios	TOTAL DEFUNIONES MALFORMACIONES CONGÉNITAS, DEFORMIDADES Y ANOMALÍAS CROMOSÓMICAS										TASA MORTALIDAD POR MALFORMACIONES CONGÉNITAS, DEFORMIDADES Y ANOMALÍAS CROMOSÓMICAS POR CADA 100.000 Hbs											
				2009	2010	2011	2012	2013	2014	2015	2016	2017	2018	2009	2010	2011	2012	2013	2014	2015	2016	2017	2018		
52001	1	CEN	Pasto	13	15	17	9	9	15	9	15	9	15	9	24	3,3	3,8	4,3	2,2	2,2	3,8	2,3	3,8	2,3	6,1
52019	2	RIO	Albán	0	0	0	0	0	0	0	0	0	0	0	0	0,0	0,0	0,0	0,0	0,0	0,0	0,0	0,0	0,0	0,0
52022	3	EXP	Aldana	0	0	0	0	0	1	0	0	0	0	0	0	0,0	0,0	0,0	0,0	0,0	13,5	0,0	0,0	0,0	0,0
52036	4	OCC	Ancuyá	0	1	0	0	0	0	0	0	0	0	0	0,0	10,8	0,0	0,0	0,0	0,0	0,0	0,0	0,0	0,0	0,0
52051	5	JUA	Arboleda	0	0	0	0	0	0	1	0	0	1	0	0,0	0,0	0,0	0,0	0,0	0,0	11,8	0,0	0,0	0,0	11,8
52079	6	TEL	Barbacoas	1	0	0	2	0	1	4	0	3	1	3	3,1	0,0	0,0	5,9	0,0	2,5	8,8	0,0	5,5	1,8	1,8
52083	7	RIO	Belén	1	1	0	0	0	0	1	0	0	1	16,4	16,2	0,0	0,0	0,0	0,0	15,9	0,0	0,0	0,0	15,8	
52110	8	JUA	Buesaco	0	0	0	0	0	0	1	0	0	1	0,0	0,0	0,0	0,0	0,0	0,0	4,2	0,0	0,0	0,0	4,2	
52694	9	JUA	Cartago	0	0	0	1	0	0	0	0	0	1	0,0	0,0	0,0	14,8	0,0	0,0	0,0	0,0	0,0	0,0	14,6	
52240	10	CEN	Chachagüí	0	0	1	0	0	0	0	0	0	0	0,0	0,0	6,6	0,0	0,0	0,0	0,0	0,0	0,0	0,0	0,0	
52203	11	RIO	Colón Genova	0	0	0	0	0	1	0	0	0	1	0,0	0,0	0,0	0,0	0,0	9,5	0,0	0,0	0,0	0,0	11,7	
52207	12	OCC	Consaca	0	1	1	1	0	0	0	0	0	2	0,0	7,7	7,5	7,4	0,0	0,0	0,0	0,0	0,0	0,0	14,5	
52210	13	EXP	Contadero	0	0	0	0	0	0	0	1	0	0	0,0	0,0	0,0	0,0	0,0	0,0	0,0	13,9	0,0	0,0	0,0	
52215	14	EXP	Córdoba	0	0	0	0	1	1	0	0	1	1	0,0	0,0	0,0	0,0	6,3	6,3	0,0	0,0	6,5	6,4	6,4	
52224	15	EXP	Cuaspué	0	0	0	0	0	0	0	0	0	2	0,0	0,0	0,0	0,0	0,0	0,0	0,0	0,0	0,0	0,0	21,7	
52227	16	EXP	Cumbal	0	0	0	1	0	0	1	1	1	3	0,0	0,0	0,0	3,5	0,0	0,0	2,9	2,8	2,8	8,1	8,1	
52233	17	COR	Cumbitara	0	0	1	0	0	0	1	0	0	0	0,0	0,0	14,8	0,0	0,0	14,9	0,0	0,0	0,0	0,0	0,0	
52250	18	SAN	El Charco	1	2	1	2	0	1	1	0	0	0	3,6	7,1	3,5	7,0	0,0	3,9	4,2	0,0	0,0	0,0	0,0	
52254	19	GUA	El Peñol	1	0	0	0	0	0	0	0	0	0	13,8	0,0	0,0	0,0	0,0	0,0	0,0	0,0	0,0	0,0	0,0	
52256	20	COR	El Rosario	0	2	1	0	1	0	0	0	0	0	0,0	14,7	7,5	0,0	8,1	0,0	0,0	0,0	0,0	0,0	0,0	
52258	21	RIO	El Tablón de Gómez	0	1	0	0	0	0	0	0	0	1	0,0	6,2	0,0	0,0	0,0	0,0	0,0	0,0	0,0	0,0	7,0	
52260	22	GUA	El Tambo	2	0	0	0	1	1	0	0	0	2	13,6	0,0	0,0	0,0	6,6	6,6	0,0	0,0	0,0	0,0	14,0	
52520	23	PAS	Francisco Pizarro	0	0	0	0	0	1	0	0	0	1	0,0	0,0	0,0	0,0	0,0	7,1	0,0	0,0	0,0	0,0	7,0	
52287	24	EXP	Funes	0	0	1	0	0	0	0	0	0	0	0,0	0,0	13,7	0,0	0,0	0,0	0,0	0,0	0,0	0,0	0,0	
52317	25	EXP	Guachucal	0	0	1	1	1	0	1	0	0	0	0,0	0,0	5,2	5,1	5,1	0,0	5,1	0,0	0,0	0,0	0,0	
52320	26	SAB	Guaitarilla	0	0	0	0	1	0	0	0	0	0	0,0	0,0	0,0	0,0	6,6	0,0	0,0	0,0	0,0	0,0	0,0	
52323	27	EXP	Gualmatán	0	0	0	0	0	1	0	0	0	0	0,0	0,0	0,0	0,0	0,0	15,0	0,0	0,0	0,0	0,0	0,0	
52352	28	EXP	Iles	0	0	0	0	0	0	0	0	0	0	0,0	0,0	0,0	0,0	0,0	0,0	0,0	0,0	0,0	0,0	0,0	
52354	29	SAB	Imués	0	0	0	1	0	0	0	0	0	0	0,0	0,0	0,0	11,6	0,0	0,0	0,0	0,0	0,0	0,0	0,0	
52356	30	EXP	Ipiales	5	8	4	2	6	2	4	4	2	5	4,4	7,1	3,5	1,7	5,1	1,7	3,4	3,5	1,7	4,3	4,3	
52378	31	RIO	La Cruz	3	1	2	0	0	0	0	0	1	0	16,1	5,3	10,6	0,0	0,0	0,0	0,0	0,0	5,3	0,0	0,0	
52381	32	CEN	La Florida	1	0	0	0	0	0	0	0	0	0	8,3	0,0	0,0	0,0	0,0	0,0	0,0	0,0	0,0	0,0	0,0	
52385	33	GUA	La Llanada	1	0	0	0	0	0	0	0	0	0	19,7	0,0	0,0	0,0	0,0	0,0	0,0	0,0	0,0	0,0	0,0	
52390	34	SAN	La Tola	0	0	0	0	0	0	0	0	0	0	0,0	0,0	0,0	0,0	0,0	0,0	0,0	0,0	0,0	0,0	0,0	
52399	35	JUA	La Unión	2	0	1	0	1	0	0	0	0	4	6,3	0,0	3,1	0,0	3,1	0,0	0,0	0,0	0,0	0,0	12,6	
52405	36	COR	Leiva	0	0	0	0	0	0	0	1	0	0	0,0	0,0	0,0	0,0	0,0	0,0	9,4	0,0	0,0	0,0	0,0	
52411	37	OCC	Linares	0	0	1	0	0	0	0	0	1	1	0,0	0,0	7,9	0,0	0,0	0,0	0,0	9,5	9,8	9,8	9,8	
52418	38	GUA	Los Andes	1	0	1	0	0	1	0	0	0	1	6,8	0,0	6,7	0,0	0,0	7,1	0,0	0,0	0,0	10,5	10,5	
52427	39	TEL	Magüi Payán	0	0	0	2	1	0	0	1	0	0	0,0	0,0	0,0	13,0	6,3	0,0	4,8	0,0	0,0	0,0	0,0	
52435	40	PIE	Mallama	3	0	0	0	0	0	0	0	0	2	34,7	0,0	0,0	0,0	0,0	0,0	0,0	0,0	0,0	0,0	22,3	
52473	41	SAN	Mosquera	1	0	0	0	0	1	0	0	0	1	10,2	0,0	0,0	0,0	0,0	9,6	0,0	0,0	0,0	0,0	8,3	
52480	42	CEN	Nariño	0	0	0	1	0	0	1	0	0	0	0,0	0,0	0,0	21,3	0,0	0,0	22,8	0,0	0,0	0,0	0,0	
52490	43	SAN	Olaya Herrera	0	1	0	0	1	2	0	1	2	0	0,0	3,5	0,0	0,0	3,7	7,4	0,0	3,9	7,9	0,0	0,0	
52506	44	SAB	Ospina	1	0	0	1	0	0	0	0	0	0	11,5	0,0	0,0	11,2	0,0	0,0	0,0	0,0	0,0	0,0	0,0	
52540	45	COR	Policarpa	0	0	1	1	0	2	0	0	0	1	0,0	0,0	9,3	9,2	0,0	18,3	0,0	0,0	0,0	0,0	10,1	
52560	46	EXP	Potosí	0	2	1	0	1	1	0	0	0	1	0,0	14,0	6,9	0,0	6,8	7,0	0,0	0,0	0,0	0,0	9,6	
52565	47	ABA	Providencia	0	0	0	0	0	0	0	0	0	0	0,0	0,0	0,0	0,0	0,0	0,0	0,0	0,0	0,0	0,0	0,0	
52573	48	EXP	Puerres	0	0	1	0	1	0	0	1	0	0	0,0	0,0	10,4	0,0	10,1	0,0	0,0	10,7	0,0	0,0	0,0	
52585	49	EXP	Pupiales	0	0	1	1	1	0	0	0	1	0	0,0	0,0	4,9	4,8	4,8	0,0	0,0	0,0	5,6	0,0	0,0	
52612	50	PIE	Ricaurte	0	1	0	1	0	0	1	0	0	1	0,0	6,1	0,0	5,9	0,0	0,0	5,6	0,0	0,0	0,0	5,1	
52621	51	TEL	Roberto Payán	0	0	2	1	0	0	1	1	0	0	0,0	0,0	18,9	8,9	0,0	7,9	7,9	0,0	0,0	0,0	0,0	
52678	52	ABA	Samaniego	1	2	0	3	0	0	0	1	2	0	1,9	3,7	0,0	6,3	0,0	0,0	2,7	6,3	0,0	0,0	0,0	
52685	53	RIO	San Bernardo	1	1	0	0	0	0	0	0	0	1	6,8	7,0	0,0	0,0	0,0	0,0	0,0	0,0	0,0	0,0	10,9	
52687	54	JUA	San Lorenzo	0	1	0	1	0	0	0	0	1	2	0,0	5,0	0,0	4,9	0,0	0,0	0,0	5,4	10,8	10,8	10,8	
52693	55	RIO	San Pablo	0	0	0	0	0	0	0	0	0	0	0,0	0,0	0,0	0,0	0,0	0,0	0,0	0,0	0,0	0,0	0,0	
52683	56	OCC	Sandoná	0	0	2	1	0	1	0	1	0	0	0,0	0,0	7,6	3,8	0,0	3,8	0,0	4,2	0,0	0,0	0,0	
52696	57	SAN	Santa Bárbara	0	0	1	0	0	0	0	0	0	0	0,0	0,0	7,6	0,0	0,0	0,0	0,0	0,0	0,0	0,0	0,0	
52699	58	ABA	Santacruz	1	0	0	0	1	0	0	0	0	0	7,6	0,0	0,0	0,0	9,2	0,0	0,0	0,0	0,0	0,0	0,0	
52720	59	SAB	Şapuyes	1	0	0	0	1	1	0	0	0	0	12,7	0,0	0,0	0,0	12,3	12,3	0,0	0,0	0,0	0,0	0,0	
52786	60	COR	Taminango	1	0	0	1	2	0	1	0	1	0	5,9	0,0	0,0	5,7	11,3	0,0	5,6	0,0	5,6	0,0	0,0	
52788	61	CEN	Tangua	0	0	0	0	1	0	1	0	0	3	0,0	0,0	0,0	0,0	7,5	0,0	7,5	0,0	0,0	0,0	22,2	
52835	62	PAS	Tumaco	7	6	2	4	11	9	8	1	4	3	4,2	3,5	1,2	2,3	6,1	4,7	3,8	0,4	1,6	1,2	1,2	
52838	63	SAB	Túquerres	1	2	0	3	0	2	0	0	1	1	2,3	4,5	0,0	6,6	0,0	4,4	0,0	2,2	2,2	2,2	2,2	
52885	64	CEN	Yacuanquer	0	1	0	0	0	0	1	0	0													



COMPARATIVO CASOS Y TASA DE MUERTES POR ANEMIA NUTRICIONAL Y OTRAS DEFICIENCIAS NUTRICIONALES

AÑO 2009 A 2018 (Último dato oficial)

Fuente: DANE - Estadísticas Vitales, Subdirección de Salud Pública, Oficina de Epidemiología, IDSN

Código DANE	#	Región	Municipios	TOTAL DEFUNCIONES POR ANEMIA NUTRICIONAL Y OTRAS DEFICIENCIAS NUTRICIONALES										TASA MORTALIDAD POR ANEMIA NUTRICIONAL Y OTRAS DEFICIENCIAS NUTRICIONALES POR CADA 100.000 Hbs									
				2009	2010	2011	2012	2013	2014	2015	2016	2017	2018	2009	2010	2011	2012	2013	2014	2015	2016	2017	2018
52001	1	CEN	Pasto	12	17	11	13	8	9	9	6	5	8	3,0	4,3	2,8	3,2	2,0	2,3	2,3	1,5	1,3	2,0
52019	2	RIO	Albán	3	0	0	0	0	1	4	0	1	0	14,5	0,0	0,0	0,0	0,0	6,4	29,3	0,0	9,8	0,0
52022	3	EXP	Aldana	0	0	0	0	0	0	1	0	1	0	0,0	0,0	0,0	0,0	0,0	0,0	13,6	0,0	13,6	0,0
52036	4	OCC	Ancuyá	0	2	0	0	1	1	0	0	0	4	0,0	21,6	0,0	0,0	10,5	10,5	0,0	0,0	0,0	45,4
52051	5	JUA	Arboleda	0	0	0	0	0	0	0	1	0	0	0,0	0,0	0,0	0,0	0,0	0,0	11,9	0,0	0,0	0,0
52079	6	TEL	Barbacoas	3	1	0	1	1	0	0	0	1	0	9,4	3,1	0,0	3,0	2,8	0,0	0,0	0,0	1,8	0,0
52083	7	RIO	Belén	0	0	0	0	0	0	0	0	0	0	0,0	0,0	0,0	0,0	0,0	0,0	0,0	0,0	0,0	0,0
52110	8	JUA	Buesaco	1	0	0	0	0	1	1	0	0	0	4,4	0,0	0,0	0,0	0,0	4,1	4,2	0,0	0,0	0,0
52694	9	JUA	Cartago	0	0	0	0	0	0	0	0	0	0	0,0	0,0	0,0	0,0	0,0	0,0	0,0	0,0	0,0	0,0
52240	10	CEN	Chachagüí	0	0	1	0	0	0	2	0	0	1	0,0	0,0	6,6	0,0	0,0	0,0	13,0	0,0	0,0	6,5
52203	11	RIO	Colón Genova	0	0	0	0	0	0	0	0	0	0	0,0	0,0	0,0	0,0	0,0	0,0	0,0	0,0	0,0	0,0
52207	12	OCC	Consaca	0	1	0	2	0	0	0	0	0	0	0,0	7,7	0,0	14,9	0,0	0,0	0,0	0,0	0,0	0,0
52210	13	EXP	Contadero	0	0	0	0	0	0	0	0	0	0	0,0	0,0	0,0	0,0	0,0	0,0	0,0	0,0	0,0	0,0
52215	14	EXP	Córdoba	0	1	1	0	0	0	0	1	1	0	0,0	6,7	6,5	0,0	0,0	0,0	0,0	6,4	6,5	0,0
52224	15	EXP	Cuaspuñ	1	0	0	0	0	0	0	0	0	0	11,4	0,0	0,0	0,0	0,0	0,0	0,0	0,0	0,0	0,0
52227	16	EXP	Cumbal	0	0	0	0	0	0	0	0	0	2	0,0	0,0	0,0	0,0	0,0	0,0	0,0	0,0	0,0	5,4
52233	17	COR	Cumbitara	0	1	0	0	0	0	0	0	0	0	0,0	15,0	0,0	0,0	0,0	0,0	0,0	0,0	0,0	0,0
52250	18	SAN	El Charco	0	0	1	1	1	0	1	0	1	0	0,0	0,0	3,5	3,5	3,6	0,0	4,2	0,0	4,4	0,0
52254	19	GUA	El Peñol	0	0	0	1	1	0	0	0	0	0	0,0	0,0	0,0	13,3	13,2	0,0	0,0	0,0	0,0	0,0
52256	20	COR	El Rosario	0	0	0	0	0	0	0	0	1	0	0,0	0,0	0,0	0,0	0,0	0,0	0,0	0,0	8,2	0,0
52258	21	RIO	El Tablón de Gómez	0	0	1	0	0	1	0	0	0	0	0,0	0,0	6,2	0,0	0,0	6,4	0,0	0,0	0,0	0,0
52260	22	GUA	El Tambo	0	0	0	0	0	0	0	0	0	0	0,0	0,0	0,0	0,0	0,0	0,0	0,0	0,0	0,0	0,0
52520	23	PAS	Francisco Pizarro	0	1	1	0	0	0	1	0	0	0	0,0	7,3	7,2	0,0	0,0	0,0	0,0	7,1	0,0	0,0
52287	24	EXP	Funes	0	1	0	0	0	1	0	0	1	0	0,0	13,9	0,0	0,0	0,0	13,1	0,0	0,0	13,7	0,0
52317	25	EXP	Guachucal	0	0	0	0	0	0	0	0	0	0	0,0	0,0	0,0	0,0	0,0	0,0	0,0	0,0	0,0	0,0
52320	26	SAB	Guaitarilla	1	0	2	1	0	0	0	0	1	0	6,8	0,0	13,4	6,6	0,0	0,0	0,0	0,0	8,4	0,0
52323	27	EXP	Gualmatán	0	0	0	0	0	0	0	0	0	0	0,0	0,0	0,0	0,0	0,0	0,0	0,0	0,0	0,0	0,0
52352	28	EXP	Iles	0	1	2	0	0	0	0	0	0	0	0,0	11,7	23,3	0,0	0,0	0,0	0,0	0,0	0,0	0,0
52354	29	SAB	Imués	0	0	0	1	3	0	0	0	0	0	0,0	0,0	0,0	11,6	34,5	0,0	0,0	0,0	0,0	0,0
52356	30	EXP	IpiALES	3	7	2	3	5	2	5	0	1	0	2,7	6,2	1,7	2,6	4,3	1,7	4,3	0,0	0,9	0,0
52378	31	RIO	La Cruz	0	0	0	0	0	0	0	0	1	0	0,0	0,0	0,0	0,0	0,0	0,0	0,0	0,0	5,3	0,0
52381	32	CEN	La Florida	0	0	0	1	1	0	1	0	0	2	0,0	0,0	0,0	8,1	8,1	0,0	8,5	0,0	0,0	19,8
52385	33	GUA	La Llanada	1	0	0	0	0	0	0	0	0	0	19,7	0,0	0,0	0,0	0,0	0,0	0,0	0,0	0,0	0,0
52390	34	SAN	La Tola	0	0	0	0	0	0	0	0	0	0	0,0	0,0	0,0	0,0	0,0	0,0	0,0	0,0	0,0	0,0
52399	35	JUA	La Unión	1	1	2	1	3	3	1	1	0	1	3,2	3,1	6,2	3,1	9,2	9,3	3,1	3,2	0,0	3,1
52405	36	COR	Leiva	0	0	0	0	0	0	0	0	0	0	0,0	0,0	0,0	0,0	0,0	0,0	0,0	0,0	0,0	0,0
52411	37	OCC	Linares	1	0	1	0	1	0	0	0	0	2	8,0	0,0	7,9	0,0	7,8	0,0	0,0	0,0	0,0	19,5
52418	38	GUA	Los Andes	0	0	0	1	0	1	0	1	0	0	0,0	0,0	0,0	6,7	0,0	7,1	0,0	9,1	0,0	0,0
52427	39	TEL	Magüi Payan	0	0	0	0	0	0	0	0	0	0	0,0	0,0	0,0	0,0	0,0	0,0	0,0	0,0	0,0	0,0
52435	40	PIE	Mallama	0	0	0	0	0	0	1	0	0	0	0,0	0,0	0,0	0,0	0,0	0,0	0,0	11,2	0,0	0,0
52473	41	SAN	Mosquera	0	0	0	0	0	0	0	0	0	0	0,0	0,0	0,0	0,0	0,0	0,0	0,0	0,0	0,0	0,0
52480	42	CEN	Nariño	0	0	0	1	1	0	0	0	0	0	0,0	0,0	0,0	21,3	21,9	0,0	0,0	0,0	0,0	0,0
52490	43	SAN	Olaya Herrera	0	1	2	0	1	1	0	0	1	0	0,0	3,5	7,2	0,0	3,7	3,7	0,0	0,0	3,9	0,0
52506	44	SAB	Ospina	0	0	0	0	0	1	1	0	0	0	0,0	0,0	0,0	0,0	0,0	11,6	12,3	0,0	0,0	0,0
52540	45	COR	Policarpa	0	0	1	0	0	0	1	1	0	0	0,0	0,0	9,3	0,0	0,0	0,0	0,0	9,7	10,0	0,0
52560	46	EXP	Potosí	2	0	0	0	1	0	0	0	0	0	14,1	0,0	0,0	0,0	6,8	0,0	0,0	0,0	0,0	0,0
52565	47	ABA	Providencia	0	0	0	0	0	0	1	1	0	0	0,0	0,0	0,0	0,0	0,0	0,0	17,2	17,8	0,0	0,0
52573	48	EXP	Puerres	0	1	0	0	1	0	1	0	0	0	0,0	10,5	0,0	0,0	10,1	0,0	10,2	0,0	0,0	0,0
52585	49	EXP	Pupiales	0	0	0	0	0	1	0	0	0	1	0,0	0,0	0,0	0,0	0,0	4,9	0,0	0,0	0,0	5,7
52612	50	PIE	Ricaurte	0	1	0	0	1	0	0	0	1	0	0,0	6,1	0,0	0,0	5,8	0,0	0,0	0,0	5,3	0,0
52621	51	TEL	Roberto Payán	0	1	0	0	0	0	0	0	1	0	0,0	9,9	0,0	0,0	0,0	0,0	0,0	0,0	7,9	0,0
52678	52	ABA	Samaniego	0	1	2	1	0	1	1	2	1	0	0,0	1,9	3,9	2,1	0,0	2,2	2,4	5,4	3,1	0,0
52685	53	RIO	San Bernardo	0	0	0	0	0	0	0	0	0	0	0,0	0,0	0,0	0,0	0,0	0,0	0,0	0,0	0,0	0,0
52687	54	JUA	San Lorenzo	0	0	0	0	1	0	1	0	0	0	0,0	0,0	0,0	0,0	5,0	0,0	5,2	0,0	0,0	0,0
52693	55	RIO	San Pablo	0	0	0	0	0	0	0	0	0	0	0,0	0,0	0,0	0,0	0,0	0,0	0,0	0,0	0,0	0,0
52683	56	OCC	Sandoná	1	1	2	1	0	0	0	0	1	3,9	3,8	7,6	3,8	0,0	0,0	0,0	0,0	0,0	0,0	4,8
52696	57	SAN	Santa Bárbara	0	0	0	0	0	0	0	0	0	0	0,0	0,0	0,0	0,0	0,0	0,0	0,0	0,0	0,0	0,0
52699	58	ABA	Sanfacruz	0	0	0	0	0	0	0	2	0	0	0,0	0,0	0,0	0,0	0,0	0,0	0,0	18,6	0,0	0,0
52720	59	SAB	Sapuyes	0	0	0	0	0	0	0	0	1	0	0,0	0,0	0,0	0,0	0,0	0,0	0,0	0,0	13,4	0,0
52786	60	COR	Taminango	1	1	1	0	0	1	0	0	0	1	5,9	5,8	5,7	0,0	0,0	5,6	0,0	0,0	0,0	5,6
52788	61	CEN	Tangua	0	0	1	1	1	0	0	0	0	0	0,0	0,0	7,8	7,6	7,5	0,0	0,0	0,0	0,0	0,0
52835	62	PAS	Turnaco	11	8	6	8	8	4	4	6	3	4	6,5	4,7	3,5	4,6	4,4	2,1	1,9	2,6	1,2	1,6
52838	63	SAB	Túquerres	1	4	1	1	2	1	0	2	1	2	2,3	9,0	2,2	2,2	4,4	2,2	0,0	4,5	2,2	4,5
52885	64	CEN	Yacuanquer	1	0	2	0	0	0	0	0	0	0	10,2	0,0	19,5	0,0	0,0	0,0	0,0	0,0	0,0	0,0
			Sin informacion	0	0	0	0	0	0	0	0	0	0										
			TOTAL DEPARTAMENTO	44	53	43	39	42	30	34	26	25	29	2,8	3,3	2,7	2,4	2,6	1,9	2,1	1,6	1,5	1,8



**COMPARATIVO CASOS Y TASA DE MUERTES POR TRANSTORNOS MENTALES Y DEL COMPORTAMIENTO
AÑO 2009 A 2018 (Último dato oficial)**

Fuente: DANE - Estadísticas Vitales, Subdirección de Salud Pública, Oficina de Epidemiología, IDSN

Código DANE	#	Región	Municipios	TOTAL DEFUNCIONES POR TRANSTORNOS MENTALES Y DEL COMPORTAMIENTO										TASA MORTALIDAD POR TRANSTORNOS MENTALES Y DEL COMPORTAMIENTO POR CADA 100.000 Hbs										
				2009	2010	2011	2012	2013	2014	2015	2016	2017	2018	2009	2010	2011	2012	2013	2014	2015	2016	2017	2018	
52001	1	CEN	Pasto	0	1	0	0	1	3	2	2	3	3	0,0	0,3	0,0	0,0	0,2	0,8	0,5	0,5	0,8	0,8	
52019	2	RIO	Albán	0	0	0	0	0	0	0	0	0	0	0,0	0,0	0,0	0,0	0,0	0,0	0,0	0,0	0,0	0,0	
52022	3	EXP	Aldana	0	1	0	0	0	0	0	0	0	0	0,0	14,0	0,0	0,0	0,0	0,0	0,0	0,0	0,0	0,0	
52036	4	OCC	Ancuyá	0	0	0	0	0	0	1	0	1	0	0,0	0,0	0,0	0,0	0,0	0,0	10,7	0,0	11,2	0,0	
52051	5	JUA	Arboleda	0	0	0	0	0	0	0	0	0	0	0,0	0,0	0,0	0,0	0,0	0,0	0,0	0,0	0,0	0,0	
52079	6	TEL	Barbacoas	0	0	0	0	0	0	0	0	0	0	0,0	0,0	0,0	0,0	0,0	0,0	0,0	0,0	0,0	0,0	
52083	7	RIO	Belén	0	0	0	0	0	1	0	0	0	0	0,0	0,0	0,0	0,0	0,0	15,8	0,0	0,0	0,0	0,0	
52110	8	JUA	Buesaco	0	0	0	0	0	0	0	0	0	0	0,0	0,0	0,0	0,0	0,0	0,0	0,0	0,0	0,0	0,0	
52694	9	JUA	Cartago	0	0	0	0	0	0	0	0	0	0	0,0	0,0	0,0	0,0	0,0	0,0	0,0	0,0	0,0	0,0	
52240	10	CEN	Chachagüí	0	0	0	0	0	0	0	0	0	0	0,0	0,0	0,0	0,0	0,0	0,0	0,0	0,0	0,0	0,0	
52203	11	RIO	Colón Genova	0	0	0	0	0	0	0	0	0	0	0,0	0,0	0,0	0,0	0,0	0,0	0,0	0,0	0,0	0,0	
52207	12	OCC	Consaca	0	0	0	0	0	0	0	0	0	0	0,0	0,0	0,0	0,0	0,0	0,0	0,0	0,0	0,0	0,0	
52210	13	EXP	Contadero	0	0	1	0	0	0	0	0	0	0	0,0	0,0	13,2	0,0	0,0	0,0	0,0	0,0	0,0	0,0	
52215	14	EXP	Córdoba	0	0	0	0	0	0	0	0	0	0	0,0	0,0	0,0	0,0	0,0	0,0	0,0	0,0	0,0	0,0	
52224	15	EXP	Cuaspué	0	0	0	0	0	0	0	0	0	0	0,0	0,0	0,0	0,0	0,0	0,0	0,0	0,0	0,0	0,0	
52227	16	EXP	Cumbal	0	0	0	0	0	0	0	0	0	0	0,0	0,0	0,0	0,0	0,0	0,0	0,0	0,0	0,0	0,0	
52233	17	COR	Cumbitara	0	0	0	0	0	0	0	0	0	0	0,0	0,0	0,0	0,0	0,0	0,0	0,0	0,0	0,0	0,0	
52250	18	SAN	El Charco	0	0	0	0	0	0	0	0	0	0	0,0	0,0	0,0	0,0	0,0	0,0	0,0	0,0	0,0	0,0	
52254	19	GUA	El Peñol	0	0	0	0	0	0	0	0	0	0	0,0	0,0	0,0	0,0	0,0	0,0	0,0	0,0	0,0	0,0	
52256	20	COR	El Rosario	0	0	0	0	0	0	0	0	0	0	0,0	0,0	0,0	0,0	0,0	0,0	0,0	0,0	0,0	0,0	
52258	21	RIO	El Tablón de Gómez	0	0	0	0	0	0	0	0	0	0	0,0	0,0	0,0	0,0	0,0	0,0	0,0	0,0	0,0	0,0	
52260	22	GUA	El Tambo	0	0	0	0	0	0	0	0	0	0	0,0	0,0	0,0	0,0	0,0	0,0	0,0	0,0	0,0	0,0	
52520	23	PAS	Francisco Pizarro	0	0	0	0	0	0	0	0	0	0	0,0	0,0	0,0	0,0	0,0	0,0	0,0	0,0	0,0	0,0	
52287	24	EXP	Funes	0	0	0	0	0	0	0	0	0	0	0,0	0,0	0,0	0,0	0,0	0,0	0,0	0,0	0,0	0,0	
52317	25	EXP	Guachucal	0	0	0	0	1	0	0	0	0	0	0,0	0,0	0,0	0,0	5,1	0,0	0,0	0,0	0,0	0,0	
52320	26	SAB	Guaitarilla	0	0	0	0	0	0	0	0	0	0	0,0	0,0	0,0	0,0	0,0	0,0	0,0	0,0	0,0	0,0	
52323	27	EXP	Gualmatán	0	0	0	0	0	0	0	0	0	0	0,0	0,0	0,0	0,0	0,0	0,0	0,0	0,0	0,0	0,0	
52352	28	EXP	Iles	0	0	0	0	0	0	0	0	0	0	0,0	0,0	0,0	0,0	0,0	0,0	0,0	0,0	0,0	0,0	
52354	29	SAB	Imués	0	0	0	0	0	0	0	0	0	0	0,0	0,0	0,0	0,0	0,0	0,0	0,0	0,0	0,0	0,0	
52356	30	EXP	Ipiales	0	0	0	2	0	0	1	0	1	0,0	0,0	0,0	1,7	0,0	0,0	0,0	0,9	0,0	0,9	0,0	
52378	31	RIO	La Cruz	0	0	0	0	0	0	0	0	0	0	0,0	0,0	0,0	0,0	0,0	0,0	0,0	0,0	0,0	0,0	
52381	32	CEN	La Florida	0	0	0	0	0	0	0	0	0	0	0,0	0,0	0,0	0,0	0,0	0,0	0,0	0,0	0,0	0,0	
52385	33	GUA	La Llanada	0	0	0	0	0	0	0	0	0	0	0,0	0,0	0,0	0,0	0,0	0,0	0,0	0,0	0,0	0,0	
52390	34	SAN	La Tola	0	0	0	0	0	0	0	0	0	0	0,0	0,0	0,0	0,0	0,0	0,0	0,0	0,0	0,0	0,0	
52399	35	JUA	La Unión	0	0	0	0	0	1	0	0	0	0	0,0	0,0	0,0	0,0	0,0	3,1	0,0	0,0	0,0	0,0	
52405	36	COR	Leiva	0	0	0	0	0	0	0	0	0	0	0,0	0,0	0,0	0,0	0,0	0,0	0,0	0,0	0,0	0,0	
52411	37	OCC	Linares	0	0	0	0	0	0	0	0	0	0	0,0	0,0	0,0	0,0	0,0	0,0	0,0	0,0	0,0	0,0	
52418	38	GUA	Los Andes	0	0	0	0	0	0	0	0	0	0	0,0	0,0	0,0	0,0	0,0	0,0	0,0	0,0	0,0	0,0	
52427	39	TEL	Magüi Payán	0	0	0	0	0	0	0	0	0	0	0,0	0,0	0,0	0,0	0,0	0,0	0,0	0,0	0,0	0,0	
52435	40	PIE	Mallama	0	0	0	0	0	0	0	0	0	0	0,0	0,0	0,0	0,0	0,0	0,0	0,0	0,0	0,0	0,0	
52473	41	SAN	Mosquera	0	0	0	0	0	0	0	0	0	0	0,0	0,0	0,0	0,0	0,0	0,0	0,0	0,0	0,0	0,0	
52480	42	CEN	Nariño	0	0	0	0	0	0	0	0	0	0	0,0	0,0	0,0	0,0	0,0	0,0	0,0	0,0	0,0	0,0	
52490	43	SAN	Olaya Herrera	0	0	0	0	0	0	0	0	0	0	0,0	0,0	0,0	0,0	0,0	0,0	0,0	0,0	0,0	0,0	
52506	44	SAB	Ospina	0	1	0	0	1	0	1	0	0	0	0,0	11,4	0,0	0,0	11,3	0,0	12,3	0,0	0,0	0,0	0,0
52540	45	COR	Policarpa	0	0	0	0	0	0	0	0	0	0	0,0	0,0	0,0	0,0	0,0	0,0	0,0	0,0	0,0	0,0	
52560	46	EXP	Potosí	0	0	0	0	0	0	0	0	0	0	0,0	0,0	0,0	0,0	0,0	0,0	0,0	0,0	0,0	0,0	
52565	47	ABA	Providencia	0	0	0	0	0	0	0	0	0	0	0,0	0,0	0,0	0,0	0,0	0,0	0,0	0,0	0,0	0,0	
52573	48	EXP	Puerres	0	0	0	0	0	0	1	0	0	0	0,0	0,0	0,0	0,0	0,0	10,2	0,0	0,0	0,0	0,0	
52585	49	EXP	Pupiales	0	0	0	0	0	0	0	0	0	0	0,0	0,0	0,0	0,0	0,0	0,0	0,0	0,0	0,0	0,0	
52612	50	PIE	Ricaurte	0	0	0	0	0	0	0	0	0	0	0,0	0,0	0,0	0,0	0,0	0,0	0,0	0,0	0,0	0,0	
52621	51	TEL	Roberto Payán	0	0	0	0	0	0	1	0	0	0	0,0	0,0	0,0	0,0	0,0	7,9	0,0	0,0	0,0	0,0	
52678	52	ABA	Samaniego	0	0	0	0	1	0	0	0	0	0	0,0	0,0	0,0	0,0	2,2	0,0	0,0	0,0	0,0	0,0	
52685	53	RIO	San Bernardo	0	0	0	0	0	0	0	1	0	0	0,0	0,0	0,0	0,0	0,0	0,0	0,0	10,9	0,0	0,0	
52687	54	JUA	San Lorenzo	0	0	0	0	0	0	0	0	0	0	0,0	0,0	0,0	0,0	0,0	0,0	0,0	0,0	0,0	0,0	
52693	55	RIO	San Pablo	0	0	0	0	0	0	0	1	0	0	0,0	0,0	0,0	0,0	0,0	0,0	6,2	0,0	0,0	0,0	
52683	56	OCC	Sandoná	0	0	0	0	0	0	0	0	0	0	0,0	0,0	0,0	0,0	0,0	0,0	0,0	0,0	0,0	0,0	
52696	57	SAN	Santa Bárbara	0	0	0	0	0	0	0	0	0	0	0,0	0,0	0,0	0,0	0,0	0,0	0,0	0,0	0,0	0,0	
52699	58	ABA	Sanfacruz	0	0	0	0	0	0	0	0	0	0	0,0	0,0	0,0	0,0	0,0	0,0	0,0	0,0	0,0	0,0	
52720	59	SAB	Sapuyes	0	0	0	0	0	0	0	0	0	0	0,0	0,0	0,0	0,0	0,0	0,0	0,0	0,0	0,0	0,0	
52786	60	COR	Taminango	0	0	0	0	0	0	1	0	0	0	0,0	0,0	0,0	0,0	0,0	0,0	5,6	0,0	0,0	0,0	
52788	61	CEN	Tangua	0	0	0	0	0	0	0	0	0	0	0,0	0,0	0,0	0,0	0,0	0,0	0,0	0,0	0,0	0,0	
52835	62	PAS	Turnaco	0	1	1	1	0	0	0	0	1	0,0	0,6	0,6	0,6	0,0	0,0	0,0	0,0	0,0	0,0	0,4	
52838	63	SAB	Túquerres	0	0	0	0	0	1	0	0	0	0	0,0	0,0	0,0	0,0	0,0	2,2	0,0	0,0	0,0	0,0	
52885	64	CEN	Yacuanquer	0	0	0	0	0	0	0	0	0	0	0,0	0,0	0,0	0,0	0,0	0,0	0,0	0,0	0,0	0,0	
			Sin informacion	0	0	0	0	0	0	0	0	0												
			TOTAL DEPARTAMENTO	0	4	2	3	4	6	6	5	5	5	0,0	0,3	0,1	0,2	0,2	0,4	0,4	0,3	0,3	0,3	



**15 PRIMERAS CAUSAS DE MORBILIDAD ATENDIDA EN CONSULTA EXTERNA Y ODONTOLÓGICA SEGÚN SEXO Y GRUPOS DE EDAD
DEPARTAMENTO DE NARIÑO - AÑO 2019**

Fuente: Subdirección de Salud Pública IDSN, Cubos SISPRO - RIPS / Ministerio de Salud y Protección Social

No	CIE-10	Diagnóstico	De 0 a 4 años		De 5 a 14 años		De 15 a 44 años		De 45 a 59 años		De 60 años o más		Total	%	Tasa * 100,000 Hb
			F	M	F	M	F	M	F	M	F	M			
1	K021	Caries de la dentina	5.980	6.728	22.415	22.365	50.202	26.219	13.114	7.406	4.252	4.222	162.903	6,25	10000
2	I10X	Hipertension esencial (primaria)	13	21	44	40	4.224	2.123	19.953	7.975	57.557	33.959	125.909	4,83	7729,3
3	K051	Gingivitis cronica	4.085	4.042	11.218	11.141	20.986	12.315	5.285	3.243	2.206	2.123	76.644	2,94	4705
4	N390	Infeccion de vias urinarias, sitio no especificado	2.264	917	3.692	1.250	24.108	3.547	8.521	1.784	6.897	5.077	58.057	2,23	3564
5	J00X	Rinofaringitis aguda (resfriado comun)	6.185	6.617	4.995	5.051	8.987	4.793	4.048	1.888	3.648	9.090	55.302	2,12	3394,9
6	B829	Parasitosis intestinal, sin otra especificacion	4.839	4.981	7.000	7.142	8.119	4.174	2.170	1.113	1.424	1.413	42.375	1,63	2601,3
7	M545	Lumbago no especificado	52	69	480	377	10.700	7.855	7.554	4.396	5.741	4.807	42.031	1,61	2580,2
8	K297	Gastritis, no especificada	25	35	1.275	842	10.988	5.523	5.250	2.641	4.495	3.322	34.396	1,32	2111,5
9	K036	Depositos [acreciones] en los dientes	443	544	2.867	2.887	9.889	5.957	2.208	1.489	916	777	27.977	1,07	1717,5
10	K020	Caries limitada al esmalte	1.194	1.289	4.134	4.030	8.183	4.427	1.862	1.020	437	505	27.081	1,04	1662,5
11	E039	Hipotiroidismo, no especificado	60	54	464	340	8.807	1.278	7.014	1.007	5.290	1.676	25.990	1	1595,5
12	A099	Gastroenteritis y colitis de origen no especificado	2.473	2.839	1.703	1.808	4.953	3.150	1.626	946	1.625	3.235	24.358	0,93	1495,3
13	K050	Gingivitis aguda	1.126	1.157	3.763	3.732	6.597	3.950	1.353	720	511	535	23.444	0,9	1439,2
14	K295	Gastritis cronica, no especificada	10	25	356	220	6.029	2.862	4.812	2.180	4.114	2.728	23.336	0,9	1432,6
15	M255	Dolor en articulacion	109	134	647	615	4.914	2.619	4.972	1.830	4.137	2.414	22.391	0,86	1374,5
Otras causas			54.627	65.070	96.650	103.953	476.175	235.221	230.665	111.544	229.279	230.625	1.833.809	70,37	--
Total			83.485	94.522	161.703	165.793	663.861	326.013	320.407	151.182	332.529	306.508	2.606.003	100	--



**15 PRIMERAS CAUSAS DE MORBILIDAD ATENDIDA EN CONSULTA EXTERNA Y ODONTOLÓGICA SEGÚN SEXO Y GRUPOS DE EDAD
SUBREGION ABADES - AÑO 2019**

Fuente: Subdirección de Salud Pública IDSN, Cubos SISPRO - RIPS / Ministerio de Salud y Protección Social

No	CIE-10	Diagnóstico	De 0 a 4 años		De 5 a 14 años		De 15 a 44 años		De 45 a 59 años		De 60 años o más		Total	%	Tasa * 100,000 Hb
			F	M	F	M	F	M	F	M	F	M			
1	K021	Caries de la dentina	309	351	857	772	1.154	436	194	129	65	74	4.341	7,23	9672,24
2	K051	Gingivitis cronica	20	26	340	304	1.564	648	287	146	98	110	3.543	5,9	7894,21
3	I10X	Hipertension esencial (primaria)	1	1	NA	NA	117	55	550	251	1.499	970	3.444	5,74	7673,63
4	N390	Infeccion de vias urinarias, sitio no especificado	79	30	105	27	689	116	242	64	218	210	1.780	2,97	3966,04
5	K020	Caries limitada al esmalte	125	157	237	212	415	205	50	35	5	28	1.469	2,45	3273,1
6	J00X	Rinofaringitis aguda (resfriado comun)	107	121	99	87	192	142	91	54	86	213	1.192	1,99	2655,91
7	B829	Parasitosis intestinal, sin otra especificacion	90	104	120	125	323	108	66	26	36	57	1.055	1,76	2350,66
8	K529	Colitis y gastroenteritis no infecciosas, no especificadas	93	105	54	61	188	120	78	61	65	218	1.043	1,74	2323,92
9	M545	Lumbago no especificado	NA	2	8	10	242	173	178	107	130	169	1.019	1,7	2270,45
10	K055	Otras enfermedades periodontales	63	65	173	172	291	161	38	32	8	15	1.018	1,7	2268,22
11	K297	Gastritis, no especificada	1	2	32	19	217	120	95	69	136	111	802	1,34	1786,95
12	N768	Otras inflamaciones especificadas de la vagina y de la vulva	1	NA	7	NA	498	NA	131	NA	49	NA	686	1,14	3025,09
13	J039	Amigdalitis aguda, no especificada	59	73	68	75	117	83	45	19	33	71	643	1,07	1432,68
14	T141	Herida de region no especificada del cuerpo	7	11	16	32	135	169	29	74	67	84	624	1,04	1390,34
15	K295	Gastritis cronica, no especificada	NA	NA	12	1	162	71	116	54	88	96	600	1	1336,87
Otras causas			981	1.232	1.541	1.644	10.220	4.604	4.249	2.327	4.524	5.426	36.748	61,24	--
Total			1.936	2.280	3.669	3.541	16.524	7.211	6.439	3.448	7.107	7.852	60.007	100	--



**15 PRIMERAS CAUSAS DE MORBILIDAD ATENDIDA EN CONSULTA EXTERNA Y ODONTOLÓGICA SEGÚN SEXO Y GRUPOS DE EDAD
SUBREGION CENTRO - AÑO 2019**

Fuente: Subdirección de Salud Pública IDSN, Cubos SISPRO - RIPS / Ministerio de Salud y Protección Social

No	CIE-10	Diagnóstico	De 0 a 4 años		De 5 a 14 años		De 15 a 44 años		De 45 a 59 años		De 60 años o más		Total	%	Tasa * 100,000 Hb
			F	M	F	M	F	M	F	M	F	M			
1	K021	Caries de la dentina	1.731	2.039	6.449	6.564	16.785	9.229	5.380	2.939	1.667	1.618	54.401	5,56	12176,81
2	I10X	Hipertension esencial (primaria)	3	9	10	11	1.017	585	6.609	2.747	20.295	11.461	42.747	4,37	9568,25
3	K051	Gingivitis cronica	2.186	2.191	5.173	5.233	10.824	6.621	3.282	1.863	1.484	1.323	40.180	4,1	8993,66
4	J00X	Rinofaringitis aguda (resfriado comun)	2.347	2.483	1.804	1.808	3.651	2.027	1.784	740	1.539	3.063	21.246	2,17	4755,58
5	N390	Infeccion de vias urinarias, sitio no especificado	767	268	1.073	301	7.412	931	3.044	510	2.349	1.296	17.951	1,83	4018,05
6	B829	Parasitosis intestinal, sin otra especificacion	1.992	1.991	2.892	2.936	3.673	1.547	926	416	559	460	17.392	1,78	3892,93
7	M545	Lumbago no especificado	29	34	180	140	3.845	2.726	3.010	1.635	2.195	1.626	15.420	1,58	3451,53
8	E039	Hipotiroidismo, no especificado	21	21	238	204	4.416	664	3.929	545	2.923	954	13.915	1,42	3114,65
9	K297	Gastritis, no especificada	3	10	497	311	3.899	1.816	2.125	1.028	1.739	1.158	12.586	1,29	2817,18
10	A099	Gastroenteritis y colitis de origen no especificado	1.182	1.344	771	824	2.111	1.399	718	368	576	1.123	10.416	1,06	2331,46
11	K020	Caries limitada al esmalte	234	268	1.072	1.098	3.441	2.020	1.025	529	193	187	10.067	1,03	2253,34
12	M255	Dolor en articulacion	44	49	252	249	2.032	1.188	2.313	795	1.734	934	9.590	0,98	2146,57
13	K295	Gastritis cronica, no especificada	3	9	78	53	2.139	957	1.924	838	1.532	979	8.512	0,87	1905,28
14	J039	Amigdalitis aguda, no especificada	736	813	981	854	1.600	1.129	555	239	309	359	7.575	0,77	1695,55
15	T141	Herida de region no especificada del cuerpo	110	161	236	371	1.696	2.323	575	628	542	607	7.249	0,74	1622,58
Otras causas			19.531	23.207	33.549	36.501	166.048	88.766	96.009	43.483	98.274	84.240	689.608	70,45	--
Total			30.919	34.897	55.255	57.458	234.589	123.928	133.208	59.303	137.910	111.388	978.855	100	--



**15 PRIMERAS CAUSAS DE MORBILIDAD ATENDIDA EN CONSULTA EXTERNA Y ODONTOLÓGICA SEGÚN SEXO Y GRUPOS DE EDAD
SUBREGION CORDILLERA - AÑO 2019**

Fuente: Subdirección de Salud Pública IDSN, Cubos SISPRO - RIPS / Ministerio de Salud y Protección Social

No	CIE-10	Diagnóstico	De 0 a 4 años		De 5 a 14 años		De 15 a 44 años		De 45 a 59 años		De 60 años o más		Total	%	Tasa * 100,000 Hb
			F	M	F	M	F	M	F	M	F	M			
1	I10X	Hipertension esencial (primaria)	NA	2	2	1	176	78	715	270	1.840	1.182	4.266	7,07	7706,2
2	K021	Caries de la dentina	118	120	359	368	969	404	155	84	40	39	2.656	4,4	4797,86
3	N390	Infeccion de vías urinarias, sitio no especificado	93	21	101	26	651	80	196	49	200	167	1.584	2,62	2861,38
4	K036	Depositos [acreciones] en los dientes	1	NA	4	6	896	324	152	100	52	43	1.578	2,61	2850,54
5	J00X	Rinofaringitis aguda (resfriado comun)	146	140	122	145	213	94	103	48	132	305	1.448	2,4	2615,7
6	K022	Caries del cemento	41	38	186	167	364	125	67	38	40	29	1.095	1,81	1978,03
7	M545	Lumbago no especificado	1	1	6	9	231	145	151	104	163	134	945	1,57	1707,07
8	K297	Gastritis, no especificada	NA	1	33	16	275	112	147	77	130	108	899	1,49	1623,97
9	J030	Amigdalitis estreptococica	47	49	70	86	154	92	36	22	23	86	665	1,1	1201,27
10	K020	Caries limitada al esmalte	29	42	113	79	258	78	32	19	7	4	661	1,1	1194,05
11	K295	Gastritis cronica, no especificada	NA	NA	6	7	172	61	110	44	88	68	556	0,92	1004,37
12	E119	Diabetes mellitus no insulino dependiente sin mencion de complicacion	NA	NA	1	1	56	17	163	56	183	66	543	0,9	980,89
13	M255	Dolor en articulacion	NA	2	18	9	107	55	91	52	128	62	524	0,87	946,57
14	N760	Vaginitis aguda	3	NA	24	NA	360	NA	95	NA	36	NA	518	0,86	1888,03
15	H110	Pterigion	1	3	3	4	124	81	96	58	67	56	493	0,82	890,57
Otras causas			1.280	1.399	2.264	2.514	10.731	5.198	4.768	2.608	5.100	6.052	41.914	69,46	--
Total			1.760	1.818	3.312	3.438	15.737	6.944	7.077	3.629	8.229	8.401	60.345	100	--



**15 PRIMERAS CAUSAS DE MORBILIDAD ATENDIDA EN CONSULTA EXTERNA Y ODONTOLÓGICA SEGÚN SEXO Y GRUPOS DE EDAD
SUBREGION EXPROVIDENCIA DE OBANDO - AÑO 2019**

Fuente: Subdirección de Salud Pública IDSN, Cubos SISPRO - RIPS / Ministerio de Salud y Protección Social

No	CIE-10	Diagnóstico	De 0 a 4 años		De 5 a 14 años		De 15 a 44 años		De 45 a 59 años		De 60 años o más		Total	%	Tasa * 100,000 Hb
			F	M	F	M	F	M	F	M	F	M			
1	K021	Caries de la dentina	1.350	1.498	5.343	5.302	10.910	5.791	3.005	1.629	942	905	36.675	6,97	13607,52
2	I10X	Hipertension esencial (primaria)	2	3	4	4	415	237	2.701	914	9.708	5.450	19.438	3,7	7212,08
3	K051	Gingivitis cronica	1.210	1.170	3.654	3.562	4.649	2.835	892	658	338	373	19.341	3,68	7176,09
4	K036	Depositos [acreciones] en los dientes	251	289	1.703	1.675	5.470	3.315	1.364	838	570	462	15.937	3,03	5913,1
5	N390	Infeccion de vias urinarias, sitio no especificado	393	166	816	262	5.054	598	1.882	334	1.504	982	11.991	2,28	4449,02
6	K050	Gingivitis aguda	617	632	2.356	2.303	2.624	2.119	416	246	181	211	11.705	2,23	4342,91
7	B829	Parasitosis intestinal, sin otra especificacion	1.316	1.365	2.010	1.954	2.054	1.114	546	280	373	356	11.368	2,16	4217,87
8	J00X	Rinofaringitis aguda (resfriado comun)	1.010	1.039	958	882	1.674	767	664	359	639	1.604	9.596	1,82	3560,4
9	J030	Amigdalitis estreptococica	388	453	1.031	1.007	2.567	1.639	780	419	357	828	9.469	1,8	3513,28
10	M545	Lumbago no especificado	1	3	73	55	1.814	1.124	1.275	609	994	740	6.688	1,27	2481,45
11	A099	Gastroenteritis y colitis de origen no especificado	388	452	389	363	1.392	801	437	266	482	823	5.793	1,1	2149,38
12	K020	Caries limitada al esmalte	340	371	1.302	1.211	1.247	744	213	129	78	70	5.705	1,08	2116,73
13	K297	Gastritis, no especificada	3	4	179	130	1.818	842	884	390	806	617	5.673	1,08	2104,85
14	A09X	Diarrea y gastroenteritis de presunto origen infeccioso	382	470	389	380	1.205	790	411	254	398	667	5.346	1,02	1983,53
15	J039	Amigdalitis aguda, no especificada	376	466	624	597	1.039	610	371	184	202	332	4.801	0,91	1781,31
Otras causas			9.566	11.487	19.385	18.624	93.505	40.710	45.864	19.996	43.247	43.982	346.366	65,86	--
Total			17.593	19.868	40.216	38.311	137.437	64.036	61.705	27.505	60.819	58.402	525.892	100	--



**15 PRIMERAS CAUSAS DE MORBILIDAD ATENDIDA EN CONSULTA EXTERNA Y ODONTOLÓGICA SEGÚN SEXO Y GRUPOS DE EDAD
SUBREGION GUAMBUYACO - AÑO 2019**

Fuente: Subdirección de Salud Pública IDSN, Cubos SISPRO - RIPS / Ministerio de Salud y Protección Social

No	CIE-10	Diagnóstico	De 0 a 4 años		De 5 a 14 años		De 15 a 44 años		De 45 a 59 años		De 60 años o más		Total	%	Tasa * 100,000 Hb
			F	M	F	M	F	M	F	M	F	M			
1	I10X	Hipertension esencial (primaria)	NA	NA	NA	1	139	63	651	200	1.739	1.135	3.928	7,73	10534,79
2	K021	Caries de la dentina	60	81	336	339	816	414	146	96	31	59	2.378	4,68	6377,73
3	K020	Caries limitada al esmalte	55	53	190	248	486	252	61	31	13	16	1.405	2,76	3768,17
4	J00X	Rinofaringitis aguda (resfriado comun)	88	100	95	133	176	128	100	54	97	282	1.253	2,47	3360,51
5	N390	Infeccion de vias urinarias, sitio no especificado	45	33	74	24	467	62	175	46	157	159	1.242	2,44	3331,01
6	M545	Lumbago no especificado	NA	NA	14	5	194	130	140	79	133	159	854	1,68	2290,4
7	J030	Amigdalitis estreptococica	37	49	87	113	195	113	42	23	37	105	801	1,58	2148,26
8	E039	Hipotiroidismo, no especificado	1	2	17	7	257	31	189	26	123	45	698	1,37	1872,02
9	K297	Gastritis, no especificada	NA	1	18	17	182	96	106	71	105	94	690	1,36	1850,56
10	I129	Enfermedad renal hipertensiva sin insuficiencia renal	NA	NA	NA	NA	1	NA	27	6	427	215	676	1,33	1813,01
11	K295	Gastritis cronica, no especificada	NA	1	3	4	142	60	114	56	92	46	518	1,02	1389,26
12	K036	Depositos [acreciones] en los dientes	3	2	10	10	244	157	23	32	10	18	509	1	1365,12
13	M255	Dolor en articulacion	1	2	10	12	83	49	96	40	87	70	450	0,89	1206,89
14	J039	Amigdalitis aguda, no especificada	29	46	46	49	81	55	22	18	20	76	442	0,87	1185,43
15	E780	Hipercolesterolemia pura	NA	NA	3	3	85	31	124	48	88	55	437	0,86	1172,02
Otras causas			773	985	1.563	1.912	8.694	4.277	4.188	2.172	4.518	5.453	34.535	67,96	--
Total			1.092	1.355	2.466	2.877	12.242	5.918	6.204	2.998	7.677	7.987	50.816	100	--



**15 PRIMERAS CAUSAS DE MORBILIDAD ATENDIDA EN CONSULTA EXTERNA Y ODONTOLÓGICA SEGÚN SEXO Y GRUPOS DE EDAD
SUBREGION JUANAMBU - AÑO 2019**

Fuente: Subdirección de Salud Pública IDSN, Cubos SISPRO - RIPS / Ministerio de Salud y Protección Social

No	CIE-10	Diagnóstico	De 0 a 4 años		De 5 a 14 años		De 15 a 44 años		De 45 a 59 años		De 60 años o más		Total	%	Tasa * 100,000 Hb
			F	M	F	M	F	M	F	M	F	M			
1	I10X	Hipertension esencial (primaria)	NA	NA	2	2	267	99	1.350	576	3.935	2.619	8.850	5,91	9898,33
2	K021	Caries de la dentina	244	290	1.078	1.105	2.599	1.287	578	333	118	181	7.813	5,22	8738,49
3	K051	Gingivitis cronica	267	251	854	909	1.167	649	170	139	38	58	4.502	3,01	5035,29
4	N390	Infeccion de vias urinarias, sitio no especificado	190	52	265	47	1.369	233	481	139	434	405	3.615	2,42	4043,22
5	K020	Caries limitada al esmalte	118	127	363	305	928	415	218	129	73	133	2.809	1,88	3141,74
6	J00X	Rinofaringitis aguda (resfriado comun)	287	313	253	267	491	212	213	125	198	409	2.768	1,85	3095,89
7	M545	Lumbago no especificado	NA	3	35	18	573	422	418	268	327	326	2.390	1,6	2673,11
8	K297	Gastritis, no especificada	5	5	108	94	664	351	323	188	284	229	2.251	1,5	2517,64
9	K036	Depositos [acreciones] en los dientes	49	58	300	299	764	409	109	71	42	38	2.139	1,43	2392,38
10	K295	Gastritis cronica, no especificada	4	4	80	61	442	184	287	134	217	133	1.546	1,03	1729,13
11	E039	Hipotiroidismo, no especificado	8	6	37	26	460	70	328	54	301	98	1.388	0,93	1552,42
12	M255	Dolor en articulacion	8	19	60	48	281	135	272	115	256	143	1.337	0,89	1495,38
13	A099	Gastroenteritis y colitis de origen no especificado	134	152	107	126	206	155	69	44	88	171	1.252	0,84	1400,31
14	N771	Vaginitis, vulvitis y vulvovaginitis en enfermedades infecciosas y parasitarias clasificadas en otra parte	13	NA	44	NA	799	NA	248	NA	78	NA	1.182	0,79	2645,78
15	J159	Neumonía bacteriana, no especificada	184	192	70	98	60	35	43	27	126	243	1.078	0,72	1205,7
Otras causas			3.375	3.918	6.076	6.917	25.575	13.183	12.138	6.896	12.475	14.211	104.764	69,99	--
Total			4.886	5.390	9.732	10.322	36.645	17.839	17.245	9.238	18.990	19.397	149.684	100	--



**15 PRIMERAS CAUSAS DE MORBILIDAD ATENDIDA EN CONSULTA EXTERNA Y ODONTOLÓGICA SEGÚN SEXO Y GRUPOS DE EDAD
SUBREGION OCCIDENTE - AÑO 2019**

Fuente: Subdirección de Salud Pública IDSN, Cubos SISPRO - RIPS / Ministerio de Salud y Protección Social

No	CIE-10	Diagnóstico	De 0 a 4 años		De 5 a 14 años		De 15 a 44 años		De 45 a 59 años		De 60 años o más		Total	%	Tasa * 100,000 Hb
			F	M	F	M	F	M	F	M	F	M			
1	K021	Caries de la dentina	198	246	1.038	1.094	2.572	1.160	669	334	181	173	7.665	8,07	14538,8
2	I10X	Hipertension esencial (primaria)	NA	NA	1	1	158	64	820	302	2.838	1.679	5.863	6,18	11120,81
3	K036	Depositos [acreciones] en los dientes	133	185	578	624	851	531	220	168	108	68	3.466	3,65	6574,23
4	N390	Infeccion de vias urinarias, sitio no especificado	103	66	174	73	827	157	355	84	348	287	2.474	2,61	4692,63
5	K050	Gingivitis aguda	31	38	182	193	832	335	196	87	31	40	1.965	2,07	3727,17
6	J00X	Rinofaringitis aguda (resfriado comun)	159	185	165	167	253	182	160	83	198	368	1.920	2,02	3641,81
7	M545	Lumbago no especificado	18	24	56	66	378	290	304	189	265	246	1.836	1,93	3482,48
8	K295	Gastritis cronica, no especificada	NA	NA	10	6	275	164	273	109	251	171	1.259	1,33	2388,04
9	K297	Gastritis, no especificada	NA	2	37	27	297	180	196	97	206	166	1.208	1,27	2291,31
10	J030	Amigdalitis estreptococica	42	65	147	184	228	134	72	38	50	111	1.071	1,13	2031,45
11	I129	Enfermedad renal hipertensiva sin insuficiencia renal	NA	NA	NA	NA	2	1	39	6	681	326	1.055	1,11	2001,1
12	A099	Gastroenteritis y colitis de origen no especificado	66	120	65	71	160	115	67	49	83	124	920	0,97	1745,04
13	J039	Amigdalitis aguda, no especificada	42	63	127	130	175	117	53	29	40	100	876	0,92	1661,58
14	E039	Hipotiroidismo, no especificado	1	2	22	14	316	41	208	25	167	54	850	0,9	1612,26
15	M255	Dolor en articulacion	8	3	19	13	106	82	137	63	144	118	693	0,73	1314,47
Otras causas			1.512	2.011	2.899	3.427	13.970	7.226	7.960	4.355	9.084	9.372	61.816	65,11	--
Total			2.313	3.010	5.520	6.090	21.400	10.779	11.729	6.018	14.675	13.403	94.937	100	--



**15 PRIMERAS CAUSAS DE MORBILIDAD ATENDIDA EN CONSULTA EXTERNA Y ODONTOLÓGICA SEGÚN SEXO Y GRUPOS DE EDAD
SUBREGION PACIFICO SUR - AÑO 2019**

Fuente: Subdirección de Salud Pública IDSN, Cubos SISPRO - RIPS / Ministerio de Salud y Protección Social

No	CIE-10	Diagnóstico	De 0 a 4 años		De 5 a 14 años		De 15 a 44 años		De 45 a 59 años		De 60 años o más		Total	%	Tasa * 100,000 Hb
			F	M	F	M	F	M	F	M	F	M			
1	I10X	Hipertension esencial (primaria)	4	5	13	16	1.016	498	2.954	1.277	6.011	3.405	15.199	5,18	5630,11
2	K021	Caries de la dentina	588	645	1.419	1.413	3.682	1.579	897	440	507	349	11.519	3,93	4266,94
3	J00X	Rinofaringitis aguda (resfriado comun)	1.036	1.111	673	756	1.399	751	498	239	387	1.434	8.284	2,82	3068,61
4	N390	Infeccion de vias urinarias, sitio no especificado	222	119	436	244	3.447	746	902	251	697	689	7.753	2,64	2871,92
5	B829	Parasitosis intestinal, sin otra especificacion	763	785	949	1.048	1.063	764	307	208	198	207	6.292	2,14	2330,72
6	M545	Lumbago no especificado	3	NA	48	29	1.708	1.480	983	648	684	576	6.159	2,1	2281,46
7	K297	Gastritis, no especificada	5	6	123	78	1.551	890	508	274	365	299	4.099	1,4	1518,38
8	M255	Dolor en articulacion	17	11	84	82	830	372	685	255	563	326	3.225	1,1	1194,63
9	E119	Diabetes mellitus no insulino dependiente sin mencion de complicacion	1	NA	4	1	207	106	581	330	954	479	2.663	0,91	986,45
10	E039	Hipotiroidismo, no especificado	2	2	35	22	1.008	176	661	124	446	118	2.594	0,88	960,89
11	K050	Gingivitis aguda	58	69	268	236	870	375	270	110	164	138	2.558	0,87	947,55
12	A09X	Diarrea y gastroenteritis de presunto origen infeccioso	180	211	83	95	722	653	166	106	87	193	2.496	0,85	924,58
13	J459	Asma, no especificada	158	196	227	388	520	593	160	66	67	100	2.475	0,84	916,81
14	K051	Gingivitis cronica	51	51	248	232	738	377	192	120	87	71	2.167	0,74	802,71
15	D649	Anemia de tipo no especificado	168	186	216	200	584	191	153	51	121	209	2.079	0,71	770,12
Otras causas			6.504	7.455	9.840	11.239	68.013	30.793	24.280	12.796	19.776	23.217	213.913	72,89	--
Total			9.760	10.852	14.666	16.079	87.358	40.344	34.197	17.295	31.114	31.810	293.475	100	--



**15 PRIMERAS CAUSAS DE MORBILIDAD ATENDIDA EN CONSULTA EXTERNA Y ODONTOLÓGICA SEGÚN SEXO Y GRUPOS DE EDAD
SUBREGION PIE DE MONTE COSTERO - AÑO 2019**

Fuente: Subdirección de Salud Pública IDSN, Cubos SISPRO - RIPS / Ministerio de Salud y Protección Social

No	CIE-10	Diagnóstico	De 0 a 4 años		De 5 a 14 años		De 15 a 44 años		De 45 a 59 años		De 60 años o más		Total	%	Tasa * 100,000 Hb
			F	M	F	M	F	M	F	M	F	M			
1	K021	Caries de la dentina	71	67	312	323	840	504	173	104	117	105	2.616	7,76	9069,16
2	I10X	Hipertension esencial (primaria)	NA	NA	NA	NA	20	21	201	92	697	484	1.515	4,49	5252,21
3	N390	Infeccion de vías urinarias, sitio no especificado	61	30	97	25	535	82	153	37	146	95	1.261	3,74	4371,64
4	J00X	Rinofaringitis aguda (resfriado comun)	125	153	127	135	121	71	52	30	39	179	1.032	3,06	3577,74
5	B829	Parasitosis intestinal, sin otra especificacion	81	80	153	163	161	81	40	28	42	42	871	2,58	3019,59
6	K297	Gastritis, no especificada	NA	NA	30	15	293	124	90	50	106	74	782	2,32	2711,04
7	M545	Lumbago no especificado	NA	NA	8	6	192	140	103	69	84	94	696	2,06	2412,9
8	J030	Amigdalitis estreptococica	15	23	76	87	160	103	36	20	14	47	581	1,72	2014,21
9	M791	Mialgia	1	3	19	8	128	64	64	35	66	58	446	1,32	1546,2
10	N771	Vaginitis, vulvitis y vulvovaginitis en enfermedades infecciosas y parasitarias clasificadas en otra parte	5	NA	16	NA	320	NA	70	NA	17	NA	428	1,27	2994,05
11	A049	Infeccion intestinal bacteriana, no especificada	62	57	24	29	49	48	17	8	18	82	394	1,17	1365,92
12	A099	Gastroenteritis y colitis de origen no especificado	38	41	19	30	66	50	13	19	23	47	346	1,03	1199,51
13	J189	Neumonía, no especificada	58	81	18	20	18	14	13	4	26	86	338	1	1171,78
14	K295	Gastritis cronica, no especificada	NA	NA	10	1	108	44	50	24	51	37	325	0,96	1126,71
15	T784	Alergia no especificada	15	15	18	27	92	43	23	24	20	32	309	0,92	1071,24
Otras causas			787	897	1.215	1.254	5.823	2.863	2.178	1.179	2.581	2.998	21.775	64,59	--
Total			1.319	1.447	2.142	2.123	8.926	4.252	3.276	1.723	4.047	4.460	33.715	100	--



**15 PRIMERAS CAUSAS DE MORBILIDAD ATENDIDA EN CONSULTA EXTERNA Y ODONTOLÓGICA SEGÚN SEXO Y GRUPOS DE EDAD
SUBREGION RIO MAYO - AÑO 2019**

Fuente: Subdirección de Salud Pública IDSN, Cubos SISPRO - RIPS / Ministerio de Salud y Protección Social

No	CIE-10	Diagnóstico	De 0 a 4 años		De 5 a 14 años		De 15 a 44 años		De 45 a 59 años		De 60 años o más		Total	%	Tasa * 100,000 Hb
			F	M	F	M	F	M	F	M	F	M			
1	K021	Caries de la dentina	661	664	2.593	2.594	4.860	2.988	911	689	317	378	16.655	12,26	20468,23
2	I10X	Hipertension esencial (primaria)	1	NA	3	NA	387	236	1.622	741	4.290	2.926	10.206	7,51	12542,71
3	N390	Infeccion de vias urinarias, sitio no especificado	146	45	190	67	1.075	138	347	95	372	335	2.810	2,07	3453,36
4	K051	Gingivitis cronica	49	41	129	162	824	511	205	144	73	89	2.227	1,64	2736,88
5	K295	Gastritis cronica, no especificada	1	3	55	29	544	294	369	221	325	220	2.061	1,52	2532,87
6	K036	Depositos [acreciones] en los dientes	NA	NA	111	124	821	458	158	122	88	80	1.962	1,44	2411,21
7	M545	Lumbago no especificado	NA	1	17	20	424	351	340	209	282	268	1.912	1,41	2349,76
8	J00X	Rinofaringitis aguda (resfriado comun)	153	182	139	130	205	147	127	66	153	336	1.638	1,21	2013,03
9	K297	Gastritis, no especificada	3	4	60	41	391	244	270	127	221	168	1.529	1,13	1879,07
10	K020	Caries limitada al esmalte	52	33	232	216	399	261	67	42	31	14	1.347	0,99	1655,4
11	A099	Gastroenteritis y colitis de origen no especificado	126	142	92	110	215	140	99	54	122	227	1.327	0,98	1630,82
12	J039	Amigdalitis aguda, no especificada	120	151	166	156	249	147	77	37	40	130	1.273	0,94	1564,46
13	E119	Diabetes mellitus no insulino dependiente sin mencion de complicacion	NA	NA	2	1	89	45	298	144	437	249	1.265	0,93	1554,63
14	H579	Trastorno del ojo y sus anexos, no especificado	24	30	42	61	159	117	192	105	292	218	1.240	0,91	1523,9
15	K050	Gingivitis aguda	78	69	63	79	373	227	119	87	32	24	1.151	0,85	1414,53
Otras causas			2.218	2.686	4.465	4.989	21.486	10.859	10.635	5.804	11.447	12.691	87.280	64,23	--
Total			3.632	4.051	8.359	8.779	32.501	17.163	15.836	8.687	18.522	18.353	135.883	100	--



**15 PRIMERAS CAUSAS DE MORBILIDAD ATENDIDA EN CONSULTA EXTERNA Y ODONTOLÓGICA SEGÚN SEXO Y GRUPOS DE EDAD
SUBREGION SABANA - AÑO 2019**

Fuente: Subdirección de Salud Pública IDSN, Cubos SISPRO - RIPS / Ministerio de Salud y Protección Social

No	CIE-10	Diagnóstico	De 0 a 4 años		De 5 a 14 años		De 15 a 44 años		De 45 a 59 años		De 60 años o más		Total	%	Tasa * 100,000 Hb
			F	M	F	M	F	M	F	M	F	M			
1	K021	Caries de la dentina	411	481	1.710	1.661	3.363	1.858	766	525	163	226	11.164	9,09	14327,88
2	I10X	Hipertension esencial (primaria)	NA	NA	4	2	143	86	991	341	3.298	1.806	6.671	5,43	8561,56
3	K051	Gingivitis cronica	160	166	516	501	863	523	192	149	49	68	3.187	2,59	4090,2
4	K020	Caries limitada al esmalte	192	186	497	529	881	370	170	89	29	44	2.987	2,43	3833,52
5	N390	Infeccion de vias urinarias, sitio no especificado	83	36	140	49	891	122	381	76	286	236	2.300	1,87	2951,82
6	M545	Lumbago no especificado	NA	NA	14	7	439	354	360	220	273	254	1.921	1,56	2465,41
7	K297	Gastritis, no especificada	2	NA	61	31	497	273	270	134	257	198	1.723	1,4	2211,3
8	Y848	Otros procedimientos medicos	39	47	97	96	431	162	253	117	230	169	1.641	1,34	2106,06
9	J00X	Rinofaringitis aguda (resfriado comun)	158	197	127	138	221	128	143	44	96	243	1.495	1,22	1918,68
10	K053	Periodontitis cronica	1	6	93	89	562	356	93	110	20	43	1.373	1,12	1762,11
11	K295	Gastritis cronica, no especificada	NA	1	12	6	302	156	255	137	227	157	1.253	1,02	1608,1
12	A099	Gastroenteritis y colitis de origen no especificado	79	106	52	55	226	150	83	43	99	151	1.044	0,85	1339,87
13	M255	Dolor en articulacion	3	2	30	25	212	134	233	82	164	117	1.002	0,82	1285,97
14	E039	Hipotiroidismo, no especificado	2	2	15	6	331	42	257	36	170	60	921	0,75	1182,01
15	J039	Amigdalitis aguda, no especificada	66	87	94	99	193	133	81	39	35	93	920	0,75	1180,73
Otras causas			1.953	2.497	4.128	4.433	20.390	10.432	11.497	5.153	11.425	11.336	83.244	67,76	--
Total			3.149	3.814	7.590	7.727	29.945	15.279	16.025	7.295	16.821	15.201	122.846	100	--



**15 PRIMERAS CAUSAS DE MORBILIDAD ATENDIDA EN CONSULTA EXTERNA Y ODONTOLÓGICA SEGÚN SEXO Y GRUPOS DE EDAD
SUBREGION SAQUIANGA - AÑO 2019**

Fuente: Subdirección de Salud Pública IDSN, Cubos SISPRO - RIPS / Ministerio de Salud y Protección Social

No	CIE-10	Diagnóstico	De 0 a 4 años		De 5 a 14 años		De 15 a 44 años		De 45 a 59 años		De 60 años o más		Total	%	Tasa * 100,000 Hb
			F	M	F	M	F	M	F	M	F	M			
1	A499	Infeccion bacteriana, no especificada	217	215	551	602	882	495	138	83	101	182	3.466	8,04	4286,16
2	K021	Caries de la dentina	145	162	589	558	946	317	139	56	71	56	3.039	7,05	3758,12
3	B509	Paludismo debido a plasmodium falciparum, sin otra especificacion	43	58	329	389	614	586	105	85	61	189	2.459	5,7	3040,87
4	I10X	Hipertension esencial (primaria)	1	NA	3	2	189	54	394	135	749	440	1.967	4,56	2432,45
5	N390	Infeccion de vias urinarias, sitio no especificado	35	24	110	60	839	108	170	43	96	112	1.597	3,7	1974,9
6	J00X	Rinofaringitis aguda (resfriado comun)	174	201	125	118	132	52	44	17	38	208	1.109	2,57	1371,42
7	K051	Gingivitis cronica	110	120	217	162	169	77	36	14	30	19	954	2,21	1179,74
8	N912	Amenorrea, sin otra especificacion	NA	NA	45	NA	605	NA	9	NA	NA	NA	659	1,53	1637,88
9	M545	Lumbago no especificado	NA	NA	11	4	182	83	83	63	79	77	582	1,35	719,72
10	J22X	Infeccion aguda no especificada de las vias respiratorias inferiores	84	107	65	60	76	12	17	10	16	109	556	1,29	687,57
11	K297	Gastritis, no especificada	NA	NA	14	4	199	52	54	19	52	38	432	1	534,22
12	B829	Parasitosis intestinal, sin otra especificacion	37	42	89	79	70	27	12	7	15	11	389	0,9	481,05
13	N760	Vaginitis aguda	3	NA	15	NA	316	NA	33	NA	8	NA	375	0,87	932,02
14	M255	Dolor en articulacion	NA	2	12	5	86	25	77	27	79	60	373	0,87	461,26
15	J111	Influenza con otras manifestaciones respiratorias, virus no identificado	60	62	55	46	38	11	9	7	9	53	350	0,81	432,82
Otras causas			1.223	1.477	1.773	1.975	8.386	2.660	1.729	993	1.607	2.979	24.802	57,53	--
Total			2.132	2.470	4.003	4.064	13.729	4.559	3.049	1.559	3.011	4.533	43.109	100	--



**15 PRIMERAS CAUSAS DE MORBILIDAD ATENDIDA EN CONSULTA EXTERNA Y ODONTOLÓGICA SEGÚN SEXO Y GRUPOS DE EDAD
SUBREGION TELEMBI - AÑO 2019**

Fuente: Subdirección de Salud Pública IDSN, Cubos SISPRO - RIPS / Ministerio de Salud y Protección Social

No	CIE-10	Diagnóstico	De 0 a 4 años		De 5 a 14 años		De 15 a 44 años		De 45 a 59 años		De 60 años o más		Total	%	Tasa * 100,000 Hb
			F	M	F	M	F	M	F	M	F	M			
1	J00X	Rinofaringitis aguda (resfriado comun)	395	392	308	285	259	92	69	29	46	446	2.321	4,11	2466,79
2	K021	Caries de la dentina	94	84	332	272	706	252	101	48	33	59	1.981	3,51	2105,43
3	I10X	Hipertension esencial (primaria)	1	1	2	NA	180	47	395	129	658	402	1.815	3,22	1929
4	K297	Gastritis, no especificada	3	NA	83	59	705	423	182	117	88	62	1.722	3,05	1830,16
5	N390	Infeccion de vias urinarias, sitio no especificado	47	27	111	45	852	174	193	56	90	104	1.699	3,01	1805,72
6	B509	Paludismo debido a plasmodium falciparum, sin otra especificacion	35	46	198	200	457	435	91	79	59	62	1.662	2,94	1766,39
7	M545	Lumbago no especificado	NA	1	10	8	478	437	209	196	132	138	1.609	2,85	1710,06
8	K028	Otras caries dentales	57	71	215	182	566	177	83	47	58	39	1.495	2,65	1588,9
9	B829	Parasitosis intestinal, sin otra especificacion	219	227	283	296	183	110	44	15	22	15	1.414	2,51	1502,82
10	B349	Infeccion viral, no especificada	86	90	120	137	320	211	68	54	55	67	1.208	2,14	1283,88
11	A689	Fiebre recurrente, no especificada	67	82	107	119	309	207	44	36	41	56	1.068	1,89	1135,08
12	D649	Anemia de tipo no especificado	92	108	146	125	246	129	38	13	29	75	1.001	1,77	1063,88
13	A099	Gastroenteritis y colitis de origen no especificado	139	119	77	84	201	130	43	38	36	133	1.000	1,77	1062,81
14	J459	Asma, no especificada	56	62	134	122	225	259	38	32	23	46	997	1,77	1059,62
15	L239	Dermatitis alergica de contacto, de causa no especificada	48	62	140	144	140	93	18	5	8	47	705	1,25	749,28
Otras causas			1.655	1.898	2.507	2.906	11.001	4.585	2.801	1.590	2.229	3.570	34.742	61,56	--
Total			2.994	3.270	4.773	4.984	16.828	7.761	4.417	2.484	3.607	5.321	56.439	100	--



15 PRIMERAS CAUSAS DE MORBILIDAD ATENDIDA EN CONSULTA EXTERNA Y ODONTOLÓGICA SEGÚN SEXO Y GRUPOS DE EDAD MUNICIPIO DE PASTO - AÑO 2019

Fuente: Subdirección de Salud Pública IDSN, Cubos SISPRO - RIPS / Ministerio de Salud y Protección Social

No	CIE-10	Diagnóstico	De 0 a 4 años		De 5 a 14 años		De 15 a 44 años		De 45 a 59 años		De 60 años o más		Total	%	Tasa * 100,000 Hb
			F	M	F	M	F	M	F	M	F	M			
1	K021	Caries de la dentina	1.497	1.777	5.384	5.382	14.478	8.087	5.007	2.686	1.558	1.492	47.348	5,28	12056
2	I10X	Hipertension esencial (primaria)	3	9	10	11	844	496	5.745	2.464	18.020	9.993	37.595	4,19	9572,3
3	K051	Gingivitis cronica	2.003	1.995	4.601	4.597	9.801	6.052	3.061	1.714	1.399	1.226	36.449	4,06	9280,5
4	J00X	Rinofaringitis aguda (resfriado comun)	2.196	2.326	1.689	1.684	3.419	1.868	1.658	687	1.432	2.805	19.764	2,2	5032,2
5	B829	Parasitosis intestinal, sin otra especificacion	1.955	1.955	2.842	2.863	3.594	1.508	893	407	543	442	17.002	1,89	4329
6	N390	Infeccion de vias urinarias, sitio no especificado	692	247	966	275	6.796	857	2.804	476	2.150	1.141	16.404	1,83	4176,7
7	M545	Lumbago no especificado	9	9	136	95	3.418	2.492	2.673	1.466	1.975	1.393	13.666	1,52	3479,6
8	E039	Hipotiroidismo, no especificado	20	21	214	181	4.028	625	3.657	511	2.750	892	12.899	1,44	3284,3
9	K297	Gastritis, no especificada	3	9	465	285	3.635	1.674	1.988	959	1.608	1.061	11.687	1,3	2975,7
10	A099	Gastroenteritis y colitis de origen no especificado	1.087	1.218	705	717	1.937	1.246	658	333	515	971	9.387	1,05	2390,1
11	M255	Dolor en articulacion	37	44	235	233	1.911	1.094	2.213	746	1.620	844	8.977	1	2285,7
12	K020	Caries limitada al esmalte	173	197	815	847	2.950	1.841	867	468	163	146	8.467	0,94	2155,8
13	K295	Gastritis cronica, no especificada	NA	7	68	48	1.837	844	1.691	724	1.320	853	7.392	0,82	1882,1
14	T141	Herida de region no especificada del cuerpo	109	161	233	369	1.678	2.303	567	622	535	607	7.184	0,8	1829,2
15	H578	Otros trastornos especificados del ojo y sus anexos	106	133	201	202	958	628	1.144	562	1.870	1.155	6.959	0,78	1771,9
Otras causas			18.568	22.067	31.483	34.029	154.594	82.694	88.778	39.933	88.856	75.155	636.157	70,89	--
Total			28.458	32.175	50.047	51.818	215.878	114.309	123.404	54.758	126.314	100.176	897.337	100	--

**15 PRIMERAS CAUSAS DE MORBILIDAD ATENDIDA EN CONSULTA EXTERNA Y ODONTOLÓGICA SEGÚN SEXO Y GRUPOS DE EDAD
MUNICIPIO DE ALBAN - AÑO 2019**

Fuente: Subdirección de Salud Pública IDSN, Cubos SISPRO - RIPS / Ministerio de Salud y Protección Social

No	CIE-10	Diagnóstico	De 0 a 4 años		De 5 a 14 años		De 15 a 44 años		De 45 a 59 años		De 60 años o más		Total	%	Tasa * 100,000 Hb
			F	M	F	M	F	M	F	M	F	M			
1	K021	Caries de la dentina	62	92	318	353	643	377	121	84	59	42	2.151	13,01	22779
2	K036	Depositos [acreciones] en los dientes	NA	NA	110	123	761	404	143	118	86	78	1.823	11,03	19305
3	I10X	Hipertension esencial (primaria)	NA	NA	NA	NA	43	38	114	82	396	251	924	5,59	9785
4	S610	Herida de dedo(s) de la mano, sin daño de la(s) uña(s)	3	1	5	14	59	83	29	32	33	52	311	1,88	3293,4
5	N390	Infeccion de vias urinarias, sitio no especificado	13	6	16	8	115	15	36	13	44	30	296	1,79	3134,6
6	H579	Trastorno del ojo y sus anexos, no especificado	4	2	5	6	29	17	37	22	57	41	220	1,33	2329,8
7	E149	Diabetes mellitus, no especificada sin mencion de complicacion	NA	NA	NA	1	17	7	39	14	61	21	160	0,97	1694,4
8	K297	Gastritis, no especificada	NA	NA	4	3	40	32	22	9	28	20	158	0,96	1673,2
9	M545	Lumbago no especificado	NA	NA	1	5	36	33	17	18	31	13	154	0,93	1630,8
10	E119	Diabetes mellitus no insulino dependiente sin mencion de complicacion	NA	NA	NA	NA	11	3	39	14	60	21	148	0,9	1567,3
11	E039	Hipotiroidismo, no especificado	NA	NA	3	2	60	9	26	6	28	11	145	0,88	1535,5
12	A099	Gastroenteritis y colitis de origen no especificado	15	16	6	13	26	14	9	7	14	21	141	0,85	1493,2
13	N771	Vaginitis, vulvitis y vulvovaginitis en enfermedades infecciosas y parasitarias clasificadas en otra parte	NA	NA	4	NA	99	NA	25	NA	10	NA	138	0,83	2941,2
14	K295	Gastritis cronica, no especificada	NA	NA	3	1	32	17	21	16	29	13	132	0,8	1397,9
15	E780	Hipercolesterolemia pura	NA	NA	NA	NA	19	8	30	18	22	22	119	0,72	1260,2
Otras causas			217	324	512	610	2.280	1.099	1.091	651	1.354	1.372	9.510	57,53	--
Total			314	441	987	1.139	4.270	2.156	1.799	1.104	2.312	2.008	16.530	100	--

**15 PRIMERAS CAUSAS DE MORBILIDAD ATENDIDA EN CONSULTA EXTERNA Y ODONTOLÓGICA SEGÚN SEXO Y GRUPOS DE EDAD
MUNICIPIO DE ALDANA - AÑO 2019**

Fuente: Subdirección de Salud Pública IDSN, Cubos SISPRO - RIPS / Ministerio de Salud y Protección Social

No	CIE-10	Diagnóstico	De 0 a 4 años		De 5 a 14 años		De 15 a 44 años		De 45 a 59 años		De 60 años o más		Total	%	Tasa * 100,000 Hb
			F	M	F	M	F	M	F	M	F	M			
1	M629	Trastorno muscular, no especificado	46	61	52	56	453	278	205	164	145	149	1.609	13,46	21817
2	I10X	Hipertension esencial (primaria)	NA	NA	NA	NA	5	1	48	9	282	133	478	4	6481,4
3	K028	Otras caries dentales	14	10	39	43	101	64	35	24	17	6	353	2,95	4786,4
4	K021	Caries de la dentina	7	11	22	39	90	52	28	23	8	11	291	2,43	3945,8
5	J030	Amigdalitis estreptococica	12	16	17	24	52	38	19	6	14	21	219	1,83	2969,5
6	N390	Infeccion de vias urinarias, sitio no especificado	8	6	12	4	97	10	27	6	24	21	215	1,8	2915,3
7	M545	Lumbago no especificado	NA	NA	4	2	58	36	35	23	38	18	214	1,79	2901,7
8	A099	Gastroenteritis y colitis de origen no especificado	7	14	10	6	38	16	15	14	13	17	150	1,25	2033,9
9	A09X	Diarrea y gastroenteritis de presunto origen infeccioso	10	9	9	4	42	20	8	2	7	21	132	1,1	1789,8
10	K297	Gastritis, no especificada	NA	NA	2	2	41	14	22	15	18	11	125	1,05	1694,9
11	B829	Parasitosis intestinal, sin otra especificacion	10	5	10	19	29	11	10	7	9	10	120	1	1627,1
12	J00X	Rinofaringitis aguda (resfriado comun)	15	23	4	11	18	7	8	4	8	22	120	1	1627,1
13	J039	Amigdalitis aguda, no especificada	6	8	9	9	33	13	10	8	8	8	112	0,94	1518,6
14	E039	Hipotiroidismo, no especificado	2	1	4	NA	31	11	26	5	21	7	108	0,9	1464,4
15	K051	Gingivitis cronica	9	12	5	2	41	20	4	4	1	1	99	0,83	1342,4
Otras causas			259	314	313	387	2.001	926	965	437	982	1.027	7.611	63,66	--
Total			405	490	512	608	3.130	1.517	1.465	751	1.595	1.483	11.956	100	--

**15 PRIMERAS CAUSAS DE MORBILIDAD ATENDIDA EN CONSULTA EXTERNA Y ODONTOLÓGICA SEGÚN SEXO Y GRUPOS DE EDAD
MUNICIPIO DE ANCUYA - AÑO 2019**

Fuente: Subdirección de Salud Pública IDSN, Cubos SISPRO - RIPS / Ministerio de Salud y Protección Social

No	CIE-10	Diagnóstico	De 0 a 4 años		De 5 a 14 años		De 15 a 44 años		De 45 a 59 años		De 60 años o más		Total	%	Tasa * 100,000 Hb
			F	M	F	M	F	M	F	M	F	M			
1	I10X	Hipertension esencial (primaria)	NA	NA	1	NA	39	15	138	51	520	328	1.092	6,91	12584
2	K021	Caries de la dentina	19	27	126	135	205	120	69	37	55	41	834	5,28	9610,5
3	N390	Infeccion de vias urinarias, sitio no especificado	20	5	26	7	137	22	73	8	74	79	451	2,85	5197,1
4	J00X	Rinofaringitis aguda (resfriado comun)	36	35	33	30	54	34	26	13	36	106	403	2,55	4643,9
5	J039	Amigdalitis aguda, no especificada	8	13	37	33	61	36	14	14	14	44	274	1,73	3157,4
6	J030	Amigdalitis estreptococica	4	15	28	32	59	33	15	6	9	49	250	1,58	2880,8
7	B829	Parasitosis intestinal, sin otra especificacion	40	41	17	33	18	24	10	6	9	50	248	1,57	2857,8
8	K297	Gastritis, no especificada	NA	1	10	5	48	35	34	20	45	39	237	1,5	2731
9	M545	Lumbago no especificado	NA	NA	1	1	41	39	39	23	46	38	228	1,44	2627,3
10	K295	Gastritis cronica, no especificada	NA	NA	3	1	42	28	49	22	43	39	227	1,44	2615,8
11	A099	Gastroenteritis y colitis de origen no especificado	13	24	17	17	37	32	10	8	16	48	222	1,41	2558,2
12	K529	Colitis y gastroenteritis no infecciosas, no especificadas	11	11	23	18	29	19	5	5	14	51	186	1,18	2143,4
13	M255	Dolor en articulacion	2	2	7	1	25	17	36	14	32	37	173	1,09	1993,5
14	S025	Fractura de los dientes	4	4	9	17	61	29	14	5	3	11	157	0,99	1809,2
15	E039	Hipotiroidismo, no especificado	NA	NA	NA	3	57	5	41	1	30	10	147	0,93	1693,9
Otras causas			254	345	482	534	2.176	1.263	1.347	699	1.691	1.880	10.671	67,54	--
Total			411	523	820	867	3.089	1.751	1.920	932	2.637	2.850	15.800	100	--

**15 PRIMERAS CAUSAS DE MORBILIDAD ATENDIDA EN CONSULTA EXTERNA Y ODONTOLÓGICA SEGÚN SEXO Y GRUPOS DE EDAD
MUNICIPIO DE ARBOLEDA - AÑO 2019**

Fuente: Subdirección de Salud Pública IDSN, Cubos SISPRO - RIPS / Ministerio de Salud y Protección Social

No	CIE-10	Diagnóstico	De 0 a 4 años		De 5 a 14 años		De 15 a 44 años		De 45 a 59 años		De 60 años o más		Total	%	Tasa * 100,000 Hb
			F	M	F	M	F	M	F	M	F	M			
1	K036	Depositos [acreciones] en los dientes	48	56	213	196	219	144	21	12	4	8	921	10,99	10924
2	I10X	Hipertension esencial (primaria)	NA	NA	NA	NA	12	10	83	33	276	192	606	7,23	7187,8
3	N390	Infeccion de vias urinarias, sitio no especificado	22	2	20	3	89	16	29	9	29	32	251	3	2977,1
4	K020	Caries limitada al esmalte	19	24	48	27	68	33	5	1	NA	NA	225	2,69	2668,7
5	K021	Caries de la dentina	8	10	10	16	57	18	9	9	2	3	142	1,69	1684,3
6	J00X	Rinofaringitis aguda (resfriado comun)	21	19	16	12	12	12	9	6	10	18	135	1,61	1601,2
7	M545	Lumbago no especificado	NA	NA	2	1	22	20	22	14	22	18	121	1,44	1435,2
8	K297	Gastritis, no especificada	NA	NA	6	3	31	10	14	15	19	18	116	1,38	1375,9
9	F321	Episodio depresivo moderado	NA	NA	NA	NA	8	2	21	6	40	27	104	1,24	1233,5
10	E780	Hipercolesterolemia pura	NA	NA	1	NA	8	6	21	6	29	21	92	1,1	1091,2
11	K295	Gastritis cronica, no especificada	NA	NA	2	NA	15	13	12	9	18	7	76	0,91	901,4
12	I120	Enfermedad renal hipertensiva con insuficiencia renal	NA	NA	NA	NA	NA	NA	NA	NA	41	27	68	0,81	806,5
13	N40X	Hiperplasia de la prostata	NA	NA	NA	NA	NA	NA	NA	19	NA	47	66	0,79	1556,2
14	J189	Neumonia, no especificada	18	12	5	1	2	1	3	NA	3	18	63	0,75	747,2
15	J159	Neumonia bacteriana, no especificada	11	7	4	7	3	NA	4	1	4	21	62	0,74	735,4
Otras causas			202	195	348	378	1.211	611	582	313	682	809	5.331	63,62	--
Total			349	325	675	644	1.757	896	835	453	1.179	1.266	8.379	100	--

**15 PRIMERAS CAUSAS DE MORBILIDAD ATENDIDA EN CONSULTA EXTERNA Y ODONTOLÓGICA SEGÚN SEXO Y GRUPOS DE EDAD
MUNICIPIO DE BARBACOAS - AÑO 2019**

Fuente: Subdirección de Salud Pública IDSN, Cubos SISPRO - RIPS / Ministerio de Salud y Protección Social

No	CIE-10	Diagnóstico	De 0 a 4 años		De 5 a 14 años		De 15 a 44 años		De 45 a 59 años		De 60 años o más		Total	%	Tasa * 100,000 Hb
			F	M	F	M	F	M	F	M	F	M			
1	J00X	Rinofaringitis aguda (resfriado comun)	364	365	295	273	233	85	62	27	39	417	2.160	4,73	3843,8
2	K021	Caries de la dentina	90	82	313	258	639	229	94	44	31	56	1.836	4,02	3267,2
3	K297	Gastritis, no especificada	1	NA	80	57	675	410	173	109	77	56	1.638	3,59	2914,9
4	K028	Otras caries dentales	57	70	213	181	559	177	83	47	58	39	1.484	3,25	2640,8
5	I10X	Hipertension esencial (primaria)	1	1	1	NA	144	39	328	104	533	328	1.479	3,24	2631,9
6	M545	Lumbago no especificado	NA	NA	9	7	448	412	189	180	107	121	1.473	3,22	2621,2
7	N390	Infeccion de vias urinarias, sitio no especificado	37	21	99	31	738	154	174	49	75	79	1.457	3,19	2592,8
8	B829	Parasitosis intestinal, sin otra especificacion	212	214	269	275	168	97	41	13	20	14	1.323	2,9	2354,3
9	A099	Gastroenteritis y colitis de origen no especificado	133	116	77	82	194	126	43	38	32	127	968	2,12	1722,6
10	D649	Anemia de tipo no especificado	86	101	142	123	237	124	35	13	27	71	959	2,1	1706,6
11	J459	Asma, no especificada	52	52	130	118	215	255	36	26	18	39	941	2,06	1674,5
12	B509	Paludismo debido a plasmodium falciparum, sin otra especificacion	23	24	104	104	225	256	56	50	31	35	908	1,99	1615,8
13	L239	Dermatitis alergica de contacto, de causa no especificada	47	60	138	144	138	93	18	5	8	45	696	1,52	1238,5
14	N771	Vaginitis, vulvitis y vulvovaginitis en enfermedades infecciosas y parasitarias clasificadas en otra parte	3	NA	22	NA	450	NA	58	NA	10	NA	543	1,19	1962,8
15	B86X	Escabiosis	59	59	87	88	89	37	23	5	11	26	484	1,06	861,3
Otras causas			1.371	1.580	2.049	2.409	8.181	3.791	2.138	1.237	1.729	2.843	27.328	59,83	--
Total			2.536	2.745	4.028	4.150	13.333	6.285	3.551	1.947	2.806	4.296	45.677	100	--

**15 PRIMERAS CAUSAS DE MORBILIDAD ATENDIDA EN CONSULTA EXTERNA Y ODONTOLÓGICA SEGÚN SEXO Y GRUPOS DE EDAD
MUNICIPIO DE BELEN - AÑO 2019**

Fuente: Subdirección de Salud Pública IDSN, Cubos SISPRO - RIPS / Ministerio de Salud y Protección Social

No	CIE-10	Diagnóstico	De 0 a 4 años		De 5 a 14 años		De 15 a 44 años		De 45 a 59 años		De 60 años o más		Total	%	Tasa * 100,000 Hb
			F	M	F	M	F	M	F	M	F	M			
1	I10X	Hipertension esencial (primaria)	NA	NA	1	NA	23	18	112	48	280	167	649	7,93	10284
2	K050	Gingivitis aguda	2	NA	15	19	246	143	97	74	19	7	622	7,6	9855,8
3	K029	Caries dental, no especificada	15	23	93	67	105	53	30	13	5	3	407	4,97	6449,1
4	N390	Infeccion de vias urinarias, sitio no especificado	12	6	11	6	86	8	42	8	42	34	255	3,11	4040,6
5	J039	Amigdalitis aguda, no especificada	22	31	30	28	50	23	8	6	3	38	239	2,92	3787
6	N760	Vaginitis aguda	NA	NA	1	NA	69	NA	47	NA	29	NA	146	1,78	4517,3
7	E119	Diabetes mellitus no insulino dependiente sin mención de complicación	NA	NA	1	1	14	7	31	15	48	27	144	1,76	2281,7
8	K297	Gastritis, no especificada	NA	NA	2	NA	30	17	23	9	20	12	113	1,38	1790,5
9	E789	Trastorno del metabolismo de las lipoproteínas, no especificado	NA	NA	NA	NA	4	6	30	15	27	11	93	1,14	1473,6
10	M545	Lumbago no especificado	NA	NA	NA	4	15	14	25	11	11	12	92	1,12	1457,8
11	J189	Neumonía, no especificada	16	11	2	2	10	4	4	4	15	21	89	1,09	1410,2
12	E039	Hipotiroidismo, no especificado	1	NA	4	2	20	5	26	3	23	4	88	1,07	1394,4
13	K295	Gastritis crónica, no especificada	NA	NA	4	2	23	13	18	5	15	6	86	1,05	1362,7
14	A099	Gastroenteritis y colitis de origen no especificado	13	13	6	12	12	6	5	NA	5	8	80	0,98	1267,6
15	H579	Trastorno del ojo y sus anexos, no especificado	NA	1	5	5	8	7	12	7	14	16	75	0,92	1188,4
Otras causas			147	160	238	283	1.072	635	684	380	689	722	5.010	61,19	--
Total			228	245	413	431	1.787	959	1.194	598	1.245	1.088	8.188	100	--

**15 PRIMERAS CAUSAS DE MORBILIDAD ATENDIDA EN CONSULTA EXTERNA Y ODONTOLÓGICA SEGÚN SEXO Y GRUPOS DE EDAD
MUNICIPIO DE BUESACO - AÑO 2019**

Fuente: Subdirección de Salud Pública IDSN, Cubos SISPRO - RIPS / Ministerio de Salud y Protección Social

No	CIE-10	Diagnóstico	De 0 a 4 años		De 5 a 14 años		De 15 a 44 años		De 45 a 59 años		De 60 años o más		Total	%	Tasa * 100,000 Hb
			F	M	F	M	F	M	F	M	F	M			
1	I10X	Hipertension esencial (primaria)	NA	NA	1	NA	38	11	184	82	723	542	1.581	7,22	6612,6
2	K021	Caries de la dentina	19	28	131	146	349	186	86	21	22	26	1.014	4,63	4241,1
3	K050	Gingivitis aguda	88	73	145	166	271	113	25	21	13	24	939	4,29	3927,4
4	N390	Infeccion de vias urinarias, sitio no especificado	21	5	46	8	197	27	88	23	69	63	547	2,5	2287,8
5	K295	Gastritis cronica, no especificada	1	NA	18	15	144	60	80	36	61	50	465	2,12	1944,9
6	I129	Enfermedad renal hipertensiva sin insuficiencia renal	NA	NA	NA	NA	3	1	17	2	197	130	350	1,6	1463,9
7	M545	Lumbago no especificado	NA	NA	4	3	82	66	65	19	55	27	321	1,47	1342,6
8	H579	Trastorno del ojo y sus anexos, no especificado	3	6	12	15	38	23	38	17	80	67	299	1,36	1250,6
9	M255	Dolor en articulacion	NA	1	10	7	56	21	73	16	69	45	298	1,36	1246,4
10	A099	Gastroenteritis y colitis de origen no especificado	24	38	13	30	47	22	14	5	22	43	258	1,18	1079,1
11	E039	Hipotiroidismo, no especificado	1	NA	5	5	90	13	59	8	50	18	249	1,14	1041,4
12	J00X	Rinofaringitis aguda (resfriado comun)	26	38	20	19	32	16	18	7	17	49	242	1,1	1012,2
13	H522	Astigmatismo	6	1	40	31	40	18	19	6	12	16	189	0,86	790,5
14	K036	Depositos [acreciones] en los dientes	NA	NA	NA	2	93	43	12	13	5	3	171	0,78	715,2
15	N40X	Hiperplasia de la prostata	NA	NA	NA	NA	NA	NA	NA	32	NA	139	171	0,78	1439,6
Otras causas			422	547	829	970	3.595	1.722	1.725	823	2.034	2.147	14.814	67,62	--
Total			611	737	1.274	1.417	5.075	2.342	2.503	1.131	3.429	3.389	21.908	100	--

**15 PRIMERAS CAUSAS DE MORBILIDAD ATENDIDA EN CONSULTA EXTERNA Y ODONTOLÓGICA SEGÚN SEXO Y GRUPOS DE EDAD
MUNICIPIO DE COLON GENOVA - AÑO 2019**

Fuente: Subdirección de Salud Pública IDSN, Cubos SISPRO - RIPS / Ministerio de Salud y Protección Social

No	CIE-10	Diagnóstico	De 0 a 4 años		De 5 a 14 años		De 15 a 44 años		De 45 a 59 años		De 60 años o más		Total	%	Tasa * 100,000 Hb
			F	M	F	M	F	M	F	M	F	M			
1	K020	Caries limitada al esmalte	33	23	175	176	306	207	49	28	23	11	1.031	6,21	12269
2	I10X	Hipertension esencial (primaria)	NA	NA	1	NA	41	23	151	52	443	295	1.006	6,06	11972
3	K021	Caries de la dentina	16	15	89	89	268	202	78	40	47	26	870	5,24	10353
4	J111	Influenza con otras manifestaciones respiratorias, virus no identificado	16	15	1	NA	15	1	5	NA	130	150	333	2,01	3962,9
5	K295	Gastritis cronica, no especificada	NA	1	13	7	89	54	40	33	51	29	317	1,91	3772,5
6	N390	Infeccion de vias urinarias, sitio no especificado	17	6	24	12	125	16	28	14	38	31	311	1,87	3701,1
7	M545	Lumbago no especificado	NA	NA	2	NA	71	52	60	30	42	46	303	1,83	3605,9
8	M255	Dolor en articulacion	1	5	7	10	51	43	44	32	51	37	281	1,69	3344
9	A099	Gastroenteritis y colitis de origen no especificado	26	21	23	16	44	31	18	9	16	42	246	1,48	2927,5
10	K297	Gastritis, no especificada	1	1	12	6	50	31	31	16	35	15	198	1,19	2356,3
11	E119	Diabetes mellitus no insulino dependiente sin mencion de complicacion	NA	NA	NA	NA	12	8	48	2	59	28	157	0,95	1868,4
12	N771	Vaginitis, vulvitis y vulvovaginitis en enfermedades infecciosas y parasitarias clasificadas en otra parte	2	NA	11	NA	94	NA	33	NA	13	NA	153	0,92	3701
13	J030	Amigdalitis estreptococica	7	7	13	11	45	24	12	1	10	11	141	0,85	1678
14	K040	Pulpitis	2	3	9	5	48	25	21	14	5	4	136	0,82	1618,5
15	E039	Hipotiroidismo, no especificado	NA	NA	2	4	54	14	27	4	21	5	131	0,79	1559
Otras causas			297	332	736	687	2.620	1.435	1.270	697	1.372	1.534	10.980	66,17	--
Total			418	429	1.118	1.023	3.933	2.166	1.915	972	2.356	2.264	16.594	100	--

**15 PRIMERAS CAUSAS DE MORBILIDAD ATENDIDA EN CONSULTA EXTERNA Y ODONTOLÓGICA SEGÚN SEXO Y GRUPOS DE EDAD
MUNICIPIO DE CONSACA - AÑO 2019**

Fuente: Subdirección de Salud Pública IDSN, Cubos SISPRO - RIPS / Ministerio de Salud y Protección Social

No	CIE-10	Diagnóstico	De 0 a 4 años		De 5 a 14 años		De 15 a 44 años		De 45 a 59 años		De 60 años o más		Total	%	Tasa * 100,000 Hb
			F	M	F	M	F	M	F	M	F	M			
1	K021	Caries de la dentina	83	105	449	532	1.014	448	240	101	31	31	3.034	13,24	22048
2	K050	Gingivitis aguda	25	29	160	175	802	311	183	85	21	26	1.817	7,93	13204
3	I10X	Hipertension esencial (primaria)	NA	NA	NA	NA	15	9	178	57	587	339	1.185	5,17	8611,3
4	J00X	Rinofaringitis aguda (resfriado comun)	35	40	56	52	74	62	57	33	53	94	556	2,43	4040,4
5	N390	Infeccion de vias urinarias, sitio no especificado	12	15	31	12	225	33	72	17	70	66	553	2,41	4018,6
6	K045	Periodontitis apical cronica	3	4	27	39	134	64	61	49	21	53	455	1,98	3306,4
7	J039	Amigdalitis aguda, no especificada	20	24	57	63	86	52	26	9	18	42	397	1,73	2885
8	J030	Amigdalitis estreptococica	14	20	54	80	64	40	22	16	16	40	366	1,6	2659,7
9	M545	Lumbago no especificado	NA	NA	1	3	55	52	67	33	45	49	305	1,33	2216,4
10	K029	Caries dental, no especificada	NA	1	21	21	138	49	43	29	NA	NA	302	1,32	2194,6
11	K297	Gastritis, no especificada	NA	NA	5	7	77	36	54	15	47	32	273	1,19	1983,9
12	A099	Gastroenteritis y colitis de origen no especificado	18	30	14	23	49	25	23	18	27	28	255	1,11	1853,1
13	K295	Gastritis cronica, no especificada	NA	NA	1	3	60	33	48	20	43	21	229	1	1664,1
14	J449	Enfermedad pulmonar obstructiva cronica, no especificada	NA	NA	1	NA	28	15	18	12	63	72	209	0,91	1518,8
15	I129	Enfermedad renal hipertensiva sin insuficiencia renal	NA	NA	NA	NA	NA	NA	8	1	126	57	192	0,84	1395,2
Otras causas			303	447	562	791	3.023	1.414	1.749	797	1.823	1.885	12.794	55,82	--
Total			513	715	1.439	1.801	5.844	2.643	2.849	1.292	2.991	2.835	22.922	100	--

**15 PRIMERAS CAUSAS DE MORBILIDAD ATENDIDA EN CONSULTA EXTERNA Y ODONTOLÓGICA SEGÚN SEXO Y GRUPOS DE EDAD
MUNICIPIO DE CONTADERO - AÑO 2019**

Fuente: Subdirección de Salud Pública IDSN, Cubos SISPRO - RIPS / Ministerio de Salud y Protección Social

No	CIE-10	Diagnóstico	De 0 a 4 años		De 5 a 14 años		De 15 a 44 años		De 45 a 59 años		De 60 años o más		Total	%	Tasa * 100,000 Hb
			F	M	F	M	F	M	F	M	F	M			
1	K029	Caries dental, no especificada	32	29	139	138	250	160	56	40	22	25	891	6,91	12286
2	I10X	Hipertension esencial (primaria)	NA	NA	NA	NA	5	13	62	24	309	199	612	4,75	8439,1
3	K021	Caries de la dentina	24	24	56	63	171	82	43	31	7	15	516	4	7115,3
4	K022	Caries del cemento	9	7	61	58	121	51	21	13	7	9	357	2,77	4922,8
5	N390	Infeccion de vias urinarias, sitio no especificado	13	8	27	7	131	19	47	4	60	35	351	2,72	4840
6	J00X	Rinofaringitis aguda (resfriado comun)	29	46	26	30	52	23	23	14	32	57	332	2,58	4578
7	A099	Gastroenteritis y colitis de origen no especificado	13	15	33	10	60	32	16	13	28	35	255	1,98	3516,3
8	M545	Lumbago no especificado	1	1	2	2	56	24	41	18	40	25	210	1,63	2895,8
9	K297	Gastritis, no especificada	NA	NA	7	4	57	19	24	17	23	22	173	1,34	2385,5
10	K295	Gastritis cronica, no especificada	NA	NA	3	NA	33	18	31	12	25	28	150	1,16	2068,4
11	A09X	Diarrea y gastroenteritis de presunto origen infeccioso	8	9	6	11	22	23	16	13	22	14	144	1,12	1985,7
12	E785	Hiperlipidemia no especificada	NA	NA	1	NA	20	11	33	10	32	21	128	0,99	1765
13	G442	Cefalea debida a tension	1	1	7	5	48	13	26	8	10	8	127	0,99	1751,2
14	E784	Otra hiperlipidemia	NA	NA	2	NA	14	6	24	10	42	18	116	0,9	1599,6
15	N771	Vaginitis, vulvitis y vulvovaginitis en enfermedades infecciosas y parasitarias clasificadas en otra parte	1	NA	5	NA	76	NA	23	NA	5	NA	110	0,85	2992,4
Otras causas			201	259	451	451	2.030	967	1.203	445	1.265	1.149	8.421	65,31	--
Total			332	399	826	779	3.146	1.461	1.689	672	1.929	1.660	12.893	100	--

**15 PRIMERAS CAUSAS DE MORBILIDAD ATENDIDA EN CONSULTA EXTERNA Y ODONTOLÓGICA SEGÚN SEXO Y GRUPOS DE EDAD
MUNICIPIO DE CORDOBA - AÑO 2019**

Fuente: Subdirección de Salud Pública IDSN, Cubos SISPRO - RIPS / Ministerio de Salud y Protección Social

No	CIE-10	Diagnóstico	De 0 a 4 años		De 5 a 14 años		De 15 a 44 años		De 45 a 59 años		De 60 años o más		Total	%	Tasa * 100,000 Hb
			F	M	F	M	F	M	F	M	F	M			
1	K051	Gingivitis cronica	466	376	1.179	1.130	1.367	1.045	214	213	110	143	6.243	18,8	40288
2	K021	Caries de la dentina	145	114	659	580	869	551	150	96	71	75	3.310	9,97	21360
3	K036	Depositos [acreciones] en los dientes	NA	NA	180	169	967	432	267	168	121	110	2.414	7,27	15578
4	I10X	Hipertension esencial (primaria)	NA	NA	NA	NA	38	15	134	44	543	317	1.091	3,29	7040,5
5	J00X	Rinofaringitis aguda (resfriado comun)	113	97	104	79	195	77	42	37	64	117	925	2,79	5969,3
6	N390	Infeccion de vias urinarias, sitio no especificado	21	6	37	9	282	34	61	23	75	39	587	1,77	3788,1
7	A099	Gastroenteritis y colitis de origen no especificado	58	47	42	36	107	55	23	20	38	66	492	1,48	3175
8	M545	Lumbago no especificado	NA	NA	6	1	120	70	61	35	64	55	412	1,24	2658,8
9	B829	Parasitosis intestinal, sin otra especificacion	25	23	66	54	97	52	23	8	15	15	378	1,14	2439,3
10	K297	Gastritis, no especificada	NA	1	7	3	111	50	48	21	48	30	319	0,96	2058,6
11	K083	Raiz dental retenida	NA	NA	39	32	57	31	25	23	25	36	268	0,81	1729,5
12	A09X	Diarrea y gastroenteritis de presunto origen infeccioso	24	38	19	15	58	24	22	10	18	30	258	0,78	1664,9
13	N760	Vaginitis aguda	NA	NA	3	NA	177	NA	54	NA	16	NA	250	0,75	3109,1
14	M255	Dolor en articulacion	2	1	9	4	52	25	50	19	43	26	231	0,7	1490,7
15	N40X	Hiperplasia de la prostata	NA	NA	NA	NA	NA	2	NA	67	NA	162	231	0,7	3098,6
Otras causas			486	510	911	867	4.880	1.734	1.939	820	1.862	1.786	15.795	47,57	--
Total			1.340	1.213	3.261	2.979	9.377	4.197	3.113	1.604	3.113	3.007	33.204	100	--

**15 PRIMERAS CAUSAS DE MORBILIDAD ATENDIDA EN CONSULTA EXTERNA Y ODONTOLÓGICA SEGÚN SEXO Y GRUPOS DE EDAD
MUNICIPIO DE CUASPUD - AÑO 2019**

Fuente: Subdirección de Salud Pública IDSN, Cubos SISPRO - RIPS / Ministerio de Salud y Protección Social

No	CIE-10	Diagnóstico	De 0 a 4 años		De 5 a 14 años		De 15 a 44 años		De 45 a 59 años		De 60 años o más		Total	%	Tasa * 100,000 Hb
			F	M	F	M	F	M	F	M	F	M			
1	K036	Depositos [acreciones] en los dientes	112	128	364	345	386	461	28	65	35	32	1.956	14	21263
2	I10X	Hipertension esencial (primaria)	1	NA	NA	NA	12	5	81	26	407	237	769	5,5	8359,6
3	K021	Caries de la dentina	29	35	73	60	197	101	74	46	27	20	662	4,74	7196,4
4	K050	Gingivitis aguda	NA	NA	45	57	191	240	18	35	11	15	612	4,38	6652,9
5	A099	Gastroenteritis y colitis de origen no especificado	31	22	24	25	104	52	31	22	42	70	423	3,03	4598,3
6	J029	Faringitis aguda, no especificada	26	16	39	28	51	29	31	16	26	24	286	2,05	3109
7	N390	Infeccion de vias urinarias, sitio no especificado	10	3	15	2	109	10	41	9	35	20	254	1,82	2761,2
8	M545	Lumbago no especificado	NA	NA	3	1	69	34	51	21	42	24	245	1,75	2663,3
9	J00X	Rinofaringitis aguda (resfriado comun)	22	28	16	19	25	9	10	7	7	32	175	1,25	1902,4
10	B829	Parasitosis intestinal, sin otra especificacion	12	14	27	30	30	26	9	7	8	2	165	1,18	1793,7
11	K295	Gastritis cronica, no especificada	NA	NA	3	NA	34	18	21	16	28	23	143	1,02	1554,5
12	E669	Obesidad, no especificada	1	4	3	2	31	6	31	7	36	8	129	0,92	1402,3
13	E039	Hipotiroidismo, no especificado	NA	NA	1	3	42	3	25	5	28	9	116	0,83	1261
14	K297	Gastritis, no especificada	NA	NA	3	NA	25	12	20	10	24	14	108	0,77	1174
15	J030	Amigdalitis estreptococica	2	6	17	14	26	15	10	2	4	8	104	0,74	1130,6
Otras causas			230	350	398	379	1.892	800	871	457	1.174	1.273	7.824	56	--
Total			476	606	1.031	965	3.224	1.821	1.352	751	1.934	1.811	13.971	100	--

**15 PRIMERAS CAUSAS DE MORBILIDAD ATENDIDA EN CONSULTA EXTERNA Y ODONTOLÓGICA SEGÚN SEXO Y GRUPOS DE EDAD
MUNICIPIO DE CUMBAL - AÑO 2019**

Fuente: Subdirección de Salud Pública IDSN, Cubos SISPRO - RIPS / Ministerio de Salud y Protección Social

No	CIE-10	Diagnóstico	De 0 a 4 años		De 5 a 14 años		De 15 a 44 años		De 45 a 59 años		De 60 años o más		Total	%	Tasa * 100,000 Hb
			F	M	F	M	F	M	F	M	F	M			
1	K036	Depositos [acreciones] en los dientes	92	106	705	708	2.030	1.348	420	295	193	157	6.054	11,47	16373
2	K050	Gingivitis aguda	370	352	1.327	1.324	1.183	1.033	91	72	36	70	5.858	11,1	15843
3	K021	Caries de la dentina	247	264	784	798	1.318	782	320	164	114	113	4.904	9,29	13263
4	I10X	Hipertension esencial (primaria)	NA	NA	NA	2	41	29	187	88	851	531	1.729	3,28	4676,1
5	K020	Caries limitada al esmalte	56	58	137	113	374	189	68	47	16	20	1.078	2,04	2915,5
6	J00X	Rinofaringitis aguda (resfriado comun)	89	90	86	91	143	71	73	38	54	131	866	1,64	2342,1
7	A09X	Diarrea y gastroenteritis de presunto origen infeccioso	71	76	73	87	154	135	52	48	57	106	859	1,63	2323,2
8	N390	Infeccion de vias urinarias, sitio no especificado	27	15	52	15	361	44	139	13	100	53	819	1,55	2215
9	M545	Lumbago no especificado	NA	NA	6	5	168	118	105	72	67	89	630	1,19	1703,9
10	K040	Pulpitis	7	16	51	41	177	95	51	22	8	14	482	0,91	1303,6
11	K295	Gastritis cronica, no especificada	NA	NA	6	4	138	62	84	38	72	70	474	0,9	1281,9
12	J030	Amigdalitis estreptococica	22	26	38	60	107	67	30	19	11	14	394	0,75	1065,6
13	E669	Obesidad, no especificada	5	4	16	16	96	20	84	21	74	22	358	0,68	968,2
14	E039	Hipotiroidismo, no especificado	NA	1	6	11	137	18	66	14	74	20	347	0,66	938,5
15	K083	Raiz dental retenida	3	3	23	29	81	47	43	26	41	48	344	0,65	930,4
Otras causas			797	913	1.535	1.604	7.514	3.578	3.188	1.645	3.136	3.664	27.574	52,25	--
Total			1.786	1.924	4.845	4.908	14.022	7.636	5.001	2.622	4.904	5.122	52.770	100	--

**15 PRIMERAS CAUSAS DE MORBILIDAD ATENDIDA EN CONSULTA EXTERNA Y ODONTOLÓGICA SEGÚN SEXO Y GRUPOS DE EDAD
MUNICIPIO DE CUMBITARA - AÑO 2019**

Fuente: Subdirección de Salud Pública IDSN, Cubos SISPRO - RIPS / Ministerio de Salud y Protección Social

No	CIE-10	Diagnóstico	De 0 a 4 años		De 5 a 14 años		De 15 a 44 años		De 45 a 59 años		De 60 años o más		Total	%	Tasa * 100,000 Hb
			F	M	F	M	F	M	F	M	F	M			
1	I10X	Hipertension esencial (primaria)	NA	NA	NA	NA	32	10	87	21	242	172	564	8,03	9652,6
2	K020	Caries limitada al esmalte	17	23	69	56	219	54	26	17	7	3	491	6,99	8403,2
3	K021	Caries de la dentina	10	7	50	48	187	42	29	18	5	8	404	5,75	6914,3
4	N390	Infeccion de vias urinarias, sitio no especificado	12	3	17	7	86	13	32	11	27	22	230	3,28	3936,3
5	M545	Lumbago no especificado	NA	NA	3	3	43	24	25	17	21	26	162	2,31	2772,5
6	N760	Vaginitis aguda	NA	NA	4	NA	92	NA	19	NA	8	1	124	1,77	4325,1
7	K295	Gastritis cronica, no especificada	NA	NA	1	NA	40	12	17	11	20	16	117	1,67	2002,4
8	J00X	Rinofaringitis aguda (resfriado comun)	5	14	6	14	14	8	11	3	15	26	116	1,65	1985,3
9	K081	Perdida de dientes debida a accidente, extraccion o enfermedad periodontal local	NA	1	14	22	17	6	10	7	8	12	97	1,38	1660,1
10	B829	Parasitosis intestinal, sin otra especificacion	4	7	12	15	11	7	2	4	6	3	71	1,01	1215,1
11	K528	Otras colitis y gastroenteritis no infecciosas especificadas	6	8	1	6	12	9	4	1	6	17	70	1	1198
12	K297	Gastritis, no especificada	NA	NA	NA	NA	20	6	13	13	9	6	67	0,95	1146,7
13	E785	Hiperlipidemia no especificada	NA	NA	1	1	16	4	12	4	12	12	62	0,88	1061,1
14	B509	Paludismo debido a plasmodium falciparum, sin otra especificacion	3	NA	3	7	13	20	4	5	NA	3	58	0,83	992,6
15	N771	Vaginitis, vulvitis y vulvovaginitis en enfermedades infecciosas y parasitarias clasificadas en otra parte	NA	NA	2	NA	38	NA	10	NA	6	NA	56	0,8	1953,3
Otras causas			102	118	217	217	1.246	557	452	229	517	676	4.331	61,7	--
Total			159	181	400	396	2.086	772	753	361	909	1.003	7.020	100	--

**15 PRIMERAS CAUSAS DE MORBILIDAD ATENDIDA EN CONSULTA EXTERNA Y ODONTOLÓGICA SEGÚN SEXO Y GRUPOS DE EDAD
MUNICIPIO DE CHACHAGUI - AÑO 2019**

Fuente: Subdirección de Salud Pública IDSN, Cubos SISPRO - RIPS / Ministerio de Salud y Protección Social

No	CIE-10	Diagnóstico	De 0 a 4 años		De 5 a 14 años		De 15 a 44 años		De 45 a 59 años		De 60 años o más		Total	%	Tasa * 100,000 Hb
			F	M	F	M	F	M	F	M	F	M			
1	K021	Caries de la dentina	55	72	295	327	857	397	158	104	49	43	2.357	9,19	15377
2	K051	Gingivitis crónica	112	128	345	390	594	223	112	54	39	36	2.033	7,92	13263
3	I10X	Hipertensión esencial (primaria)	NA	NA	NA	NA	43	23	150	60	445	300	1.021	3,98	6661
4	I129	Enfermedad renal hipertensiva sin insuficiencia renal	NA	NA	NA	NA	28	13	118	39	362	221	781	3,04	5095,3
5	K020	Caries limitada al esmalte	20	26	124	121	211	72	42	13	11	13	653	2,55	4260,2
6	N390	Infección de vías urinarias, sitio no especificado	31	5	47	8	236	30	77	13	45	74	566	2,21	3692,6
7	A099	Gastroenteritis y colitis de origen no especificado	36	54	30	45	91	71	30	13	26	76	472	1,84	3079,3
8	K040	Pulpitis	11	11	59	79	142	43	35	18	18	29	445	1,73	2903,2
9	J00X	Rinofaringitis aguda (resfriado común)	60	70	28	37	58	37	20	9	29	95	443	1,73	2890,1
10	J039	Amigdalitis aguda, no especificada	30	37	40	41	81	67	29	10	12	67	414	1,61	2700,9
11	A083	Otras enteritis virales	30	36	27	27	48	25	8	12	17	74	304	1,18	1983,3
12	M545	Lumbago no especificado	1	1	4	5	65	58	40	25	39	38	276	1,08	1800,6
13	K295	Gastritis crónica, no especificada	NA	NA	4	2	70	25	46	26	50	27	250	0,97	1631
14	K297	Gastritis, no especificada	NA	NA	10	11	65	45	24	12	26	25	218	0,85	1422,2
15	B829	Parasitosis intestinal, sin otra especificación	22	18	26	32	41	14	19	4	12	14	202	0,79	1317,8
Otras causas			517	545	814	938	3.764	1.977	1.694	842	1.795	2.335	15.221	59,33	--
Total			925	1.003	1.853	2.063	6.394	3.120	2.602	1.254	2.975	3.467	25.656	100	--

**15 PRIMERAS CAUSAS DE MORBILIDAD ATENDIDA EN CONSULTA EXTERNA Y ODONTOLÓGICA SEGÚN SEXO Y GRUPOS DE EDAD
MUNICIPIO DE EL CHARCO - AÑO 2019**

Fuente: Subdirección de Salud Pública IDSN, Cubos SISPRO - RIPS / Ministerio de Salud y Protección Social

No	CIE-10	Diagnóstico	De 0 a 4 años		De 5 a 14 años		De 15 a 44 años		De 45 a 59 años		De 60 años o más		Total	%	Tasa * 100,000 Hb
			F	M	F	M	F	M	F	M	F	M			
1	K021	Caries de la dentina	83	106	379	396	585	211	74	36	43	37	1.950	16,12	8655,9
2	K051	Gingivitis crónica	108	116	206	155	139	55	16	9	15	13	832	6,88	3693,2
3	B509	Paludismo debido a plasmodium falciparum, sin otra especificación	12	20	102	116	183	181	35	31	17	55	752	6,22	3338,1
4	I10X	Hipertensión esencial (primaria)	NA	NA	NA	1	46	17	117	52	244	151	628	5,19	2787,6
5	J00X	Rinofaringitis aguda (resfriado común)	52	63	26	16	23	10	15	2	3	66	276	2,28	1225,1
6	N390	Infección de vías urinarias, sitio no especificado	3	7	14	6	82	12	21	5	7	20	177	1,46	785,7
7	M545	Lumbago no especificado	NA	NA	2	NA	61	17	24	14	23	28	169	1,4	750,2
8	A090	Otras gastroenteritis y colitis de origen infeccioso	30	39	6	7	15	7	3	5	6	37	155	1,28	688
9	O809	Parto único espontáneo, sin otra especificación	NA	NA	4	NA	144	NA	NA	NA	NA	NA	148	1,22	1324,6
10	J22X	Infección aguda no especificada de las vías respiratorias inferiores	18	29	8	5	10	3	4	1	1	21	100	0,83	443,9
11	M255	Dolor en articulación	NA	1	4	4	18	8	16	7	20	12	90	0,74	399,5
12	D649	Anemia de tipo no especificado	9	9	14	8	22	6	4	2	1	13	88	0,73	390,6
13	M796	Dolor en miembro	NA	NA	4	2	22	12	13	3	16	14	86	0,71	381,7
14	N644	Mastodinia	NA	NA	NA	NA	61	1	15	NA	2	NA	79	0,65	350,7
15	N771	Vaginitis, vulvitis y vulvovaginitis en enfermedades infecciosas y parasitarias clasificadas en otra parte	1	NA	3	NA	62	NA	7	NA	4	NA	77	0,64	689,2
Otras causas			306	444	428	521	2.055	799	426	268	453	792	6.492	53,66	--
Total			622	834	1.200	1.237	3.528	1.339	790	435	855	1.259	12.099	100	--

**15 PRIMERAS CAUSAS DE MORBILIDAD ATENDIDA EN CONSULTA EXTERNA Y ODONTOLÓGICA SEGÚN SEXO Y GRUPOS DE EDAD
MUNICIPIO DE EL PEÑOL - AÑO 2019**

Fuente: Subdirección de Salud Pública IDSN, Cubos SISPRO - RIPS / Ministerio de Salud y Protección Social

No	CIE-10	Diagnóstico	De 0 a 4 años		De 5 a 14 años		De 15 a 44 años		De 45 a 59 años		De 60 años o más		Total	%	Tasa * 100,000 Hb
			F	M	F	M	F	M	F	M	F	M			
1	I10X	Hipertension esencial (primaria)	NA	NA	NA	NA	24	14	154	50	383	291	916	8,42	12307
2	K021	Caries de la dentina	19	24	149	156	208	116	47	29	14	40	802	7,37	10775
3	N390	Infeccion de vias urinarias, sitio no especificado	4	7	16	4	120	15	48	19	33	40	306	2,81	4111,2
4	A099	Gastroenteritis y colitis de origen no especificado	12	20	10	25	36	35	13	10	20	55	236	2,17	3170,8
5	E039	Hipotiroidismo, no especificado	NA	NA	8	3	73	8	74	4	36	16	222	2,04	2982,7
6	I129	Enfermedad renal hipertensiva sin insuficiencia renal	NA	NA	NA	NA	NA	NA	9	1	129	61	200	1,84	2687,1
7	J030	Amigdalitis estreptococica	8	13	15	34	37	28	10	5	4	26	180	1,65	2418,4
8	J00X	Rinofaringitis aguda (resfriado comun)	18	15	10	23	22	19	12	7	14	38	178	1,64	2391,5
9	M545	Lumbago no especificado	NA	NA	NA	1	32	25	26	19	23	26	152	1,4	2042,2
10	E780	Hipercolesterolemia pura	NA	NA	1	1	28	11	44	14	17	13	129	1,19	1733,2
11	K297	Gastritis, no especificada	NA	NA	5	2	35	19	21	9	22	16	129	1,19	1733,2
12	K295	Gastritis cronica, no especificada	NA	NA	NA	1	25	13	33	12	14	11	109	1	1464,5
13	M255	Dolor en articulacion	NA	NA	2	4	18	12	26	10	13	20	105	0,97	1410,7
14	N760	Vaginitis aguda	NA	NA	8	NA	47	NA	19	NA	7	NA	81	0,74	2192,2
15	N40X	Hiperplasia de la prostata	NA	NA	NA	NA	NA	1	NA	16	NA	63	80	0,74	2134,5
Otras causas			170	225	337	425	1.699	795	950	368	891	1.192	7.052	64,83	--
Total			231	304	561	679	2.404	1.111	1.486	573	1.620	1.908	10.877	100	--

**15 PRIMERAS CAUSAS DE MORBILIDAD ATENDIDA EN CONSULTA EXTERNA Y ODONTOLÓGICA SEGÚN SEXO Y GRUPOS DE EDAD
MUNICIPIO DE EL ROSARIO - AÑO 2019**

Fuente: Subdirección de Salud Pública IDSN, Cubos SISPRO - RIPS / Ministerio de Salud y Protección Social

No	CIE-10	Diagnóstico	De 0 a 4 años		De 5 a 14 años		De 15 a 44 años		De 45 a 59 años		De 60 años o más		Total	%	Tasa * 100,000 Hb
			F	M	F	M	F	M	F	M	F	M			
1	K021	Caries de la dentina	32	28	154	168	394	185	61	36	17	9	1.084	11,36	8907,9
2	I10X	Hipertension esencial (primaria)	NA	NA	1	NA	34	13	134	64	319	208	773	8,1	6352,2
3	J00X	Rinofaringitis aguda (resfriado comun)	25	28	21	31	36	31	28	13	33	65	311	3,26	2555,7
4	N390	Infeccion de vias urinarias, sitio no especificado	10	4	11	1	129	7	43	10	40	26	281	2,95	2309,1
5	K083	Raiz dental retenida	4	2	28	43	19	16	32	18	12	13	187	1,96	1536,7
6	M791	Mialgia	NA	NA	2	1	41	19	27	16	38	26	170	1,78	1397
7	K297	Gastritis, no especificada	NA	NA	10	1	41	25	26	14	24	23	164	1,72	1347,7
8	M255	Dolor en articulacion	NA	NA	4	3	34	17	25	17	43	17	160	1,68	1314,8
9	B829	Parasitosis intestinal, sin otra especificacion	5	4	21	15	28	23	15	11	14	11	147	1,54	1208
10	K295	Gastritis cronica, no especificada	NA	NA	3	NA	38	14	28	11	20	26	140	1,47	1150,5
11	G409	Epilepsia, tipo no especificado	NA	NA	1	NA	30	27	30	24	10	14	136	1,43	1117,6
12	M545	Lumbago no especificado	NA	NA	1	NA	25	27	15	23	17	28	136	1,43	1117,6
13	H110	Pterigion	NA	NA	NA	NA	28	17	28	14	19	11	117	1,23	961,5
14	A049	Infeccion intestinal bacteriana, no especificada	6	7	21	9	29	10	9	9	4	5	109	1,14	895,7
15	E119	Diabetes mellitus no insulinodependiente sin mencion de complicacion	NA	NA	NA	NA	13	3	35	7	39	11	108	1,13	887,5
Otras causas			143	152	245	293	1.488	664	629	372	761	770	5.517	57,83	--
Total			225	225	523	565	2.407	1.098	1.165	659	1.410	1.263	9.540	100	--

**15 PRIMERAS CAUSAS DE MORBILIDAD ATENDIDA EN CONSULTA EXTERNA Y ODONTOLÓGICA SEGÚN SEXO Y GRUPOS DE EDAD
MUNICIPIO DE EL TABLON DE GOMEZ - AÑO 2019**

Fuente: Subdirección de Salud Pública IDSN, Cubos SISPRO - RIPS / Ministerio de Salud y Protección Social

No	CIE-10	Diagnóstico	De 0 a 4 años		De 5 a 14 años		De 15 a 44 años		De 45 a 59 años		De 60 años o más		Total	%	Tasa * 100,000 Hb
			F	M	F	M	F	M	F	M	F	M			
1	K021	Caries de la dentina	89	98	352	388	760	381	173	113	66	66	2.486	10,18	17390
2	I10X	Hipertension esencial (primaria)	1	NA	1	NA	75	44	292	140	921	681	2.155	8,83	15074
3	K051	Gingivitis cronica	47	39	127	146	777	494	192	140	67	88	2.117	8,67	14808
4	J00X	Rinofaringitis aguda (resfriado comun)	62	63	63	62	99	66	51	40	70	150	726	2,97	5078,3
5	N390	Infeccion de vias urinarias, sitio no especificado	8	6	21	8	194	17	36	12	42	27	371	1,52	2595,1
6	M545	Lumbago no especificado	NA	NA	2	2	69	66	57	32	38	58	324	1,33	2266,4
7	K295	Gastritis cronica, no especificada	NA	NA	2	1	72	33	65	33	54	36	296	1,21	2070,5
8	E119	Diabetes mellitus no insulino dependiente sin mencion de complicacion	NA	NA	NA	NA	14	9	49	39	96	65	272	1,11	1902,6
9	J039	Amigdalitis aguda, no especificada	26	38	32	28	37	32	14	3	4	30	244	1	1706,8
10	K029	Caries dental, no especificada	6	15	35	22	86	54	9	12	2	2	243	1	1699,8
11	A099	Gastroenteritis y colitis de origen no especificado	19	35	15	19	37	19	18	14	12	48	236	0,97	1650,8
12	E785	Hiperlipidemia no especificada	NA	NA	NA	NA	31	23	72	21	42	31	220	0,9	1538,9
13	B829	Parasitosis intestinal, sin otra especificacion	15	26	28	27	33	28	13	11	7	25	213	0,87	1489,9
14	K297	Gastritis, no especificada	NA	1	9	7	58	43	31	23	19	20	211	0,86	1475,9
15	K083	Raiz dental retenida	2	1	43	38	38	17	9	19	8	15	190	0,78	1329
Otras causas			328	459	634	777	3.855	1.965	1.587	909	1.510	2.087	14.111	57,8	--
Total			603	781	1.364	1.525	6.235	3.291	2.668	1.561	2.958	3.429	24.415	100	--

**15 PRIMERAS CAUSAS DE MORBILIDAD ATENDIDA EN CONSULTA EXTERNA Y ODONTOLÓGICA SEGÚN SEXO Y GRUPOS DE EDAD
MUNICIPIO DE EL TAMBO - AÑO 2019**

Fuente: Subdirección de Salud Pública IDSN, Cubos SISPRO - RIPS / Ministerio de Salud y Protección Social

No	CIE-10	Diagnóstico	De 0 a 4 años		De 5 a 14 años		De 15 a 44 años		De 45 a 59 años		De 60 años o más		Total	%	Tasa * 100,000 Hb
			F	M	F	M	F	M	F	M	F	M			
1	I10X	Hipertension esencial (primaria)	NA	NA	NA	NA	53	29	264	73	753	475	1.647	6,76	11776
2	K020	Caries limitada al esmalte	53	52	189	245	484	250	61	31	13	16	1.394	5,72	9967,1
3	J00X	Rinofaringitis aguda (resfriado comun)	51	57	69	97	135	95	80	44	70	193	891	3,65	6370,7
4	K021	Caries de la dentina	11	12	64	58	240	137	40	27	5	6	600	2,46	4290
5	N390	Infeccion de vias urinarias, sitio no especificado	25	12	37	12	209	25	87	18	73	83	581	2,38	4154,2
6	M545	Lumbago no especificado	NA	NA	8	4	121	76	75	51	87	105	527	2,16	3768,1
7	J030	Amigdalitis estreptococica	21	21	46	61	115	56	22	13	22	68	445	1,83	3181,8
8	K297	Gastritis, no especificada	NA	1	8	9	109	63	65	48	72	66	441	1,81	3153,2
9	I129	Enfermedad renal hipertensiva sin insuficiencia renal	NA	NA	NA	NA	NA	NA	16	3	251	134	404	1,66	2888,6
10	E039	Hipotiroidismo, no especificado	1	NA	5	4	128	12	60	17	60	21	308	1,26	2202,2
11	M255	Dolor en articulacion	1	2	7	7	53	35	58	28	65	47	303	1,24	2166,5
12	J039	Amigdalitis aguda, no especificada	12	22	30	27	59	45	15	16	14	48	288	1,18	2059,2
13	K083	Raiz dental retenida	NA	NA	65	53	60	38	24	20	9	13	282	1,16	2016,3
14	K295	Gastritis cronica, no especificada	NA	1	3	2	75	30	49	33	51	26	270	1,11	1930,5
15	E780	Hipercolesterolemia pura	NA	NA	2	1	43	15	68	26	65	32	252	1,03	1801,8
Otras causas			350	428	678	823	3.941	1.949	1.839	1.013	2.145	2.579	15.745	64,59	--
Total			525	608	1.211	1.403	5.825	2.855	2.823	1.461	3.755	3.912	24.378	100	--

**15 PRIMERAS CAUSAS DE MORBILIDAD ATENDIDA EN CONSULTA EXTERNA Y ODONTOLÓGICA SEGÚN SEXO Y GRUPOS DE EDAD
MUNICIPIO DE FUNES - AÑO 2019**

Fuente: Subdirección de Salud Pública IDSN, Cubos SISPRO - RIPS / Ministerio de Salud y Protección Social

No	CIE-10	Diagnóstico	De 0 a 4 años		De 5 a 14 años		De 15 a 44 años		De 45 a 59 años		De 60 años o más		Total	%	Tasa * 100,000 Hb
			F	M	F	M	F	M	F	M	F	M			
1	I10X	Hipertension esencial (primaria)	NA	NA	NA	NA	21	10	111	49	462	308	961	8,24	13407
2	K020	Caries limitada al esmalte	25	23	62	68	113	76	11	6	2	NA	386	3,31	5385
3	N390	Infeccion de vias urinarias, sitio no especificado	14	1	13	7	97	20	47	11	55	79	344	2,95	4799,1
4	K021	Caries de la dentina	10	15	47	39	113	48	20	12	3	3	310	2,66	4324,8
5	A099	Gastroenteritis y colitis de origen no especificado	14	31	9	15	19	16	14	8	19	83	228	1,95	3180,8
6	K297	Gastritis, no especificada	2	1	14	5	52	19	36	13	32	53	227	1,95	3166,9
7	M545	Lumbago no especificado	NA	NA	1	1	31	23	37	17	33	39	182	1,56	2539,1
8	J00X	Rinofaringitis aguda (resfriado comun)	28	20	17	16	13	11	3	5	7	51	171	1,47	2385,6
9	N760	Vaginitis aguda	1	NA	NA	NA	103	NA	48	NA	16	NA	168	1,44	4686,2
10	K295	Gastritis cronica, no especificada	NA	NA	6	NA	30	19	25	11	25	24	140	1,2	1953,1
11	G448	Otros sindromes de cefalea especificados	NA	1	6	4	31	13	10	7	16	34	122	1,05	1702
12	S025	Fractura de los dientes	2	2	12	14	43	21	9	11	NA	NA	114	0,98	1590,4
13	K040	Pulpitis	1	NA	9	8	48	21	14	7	1	2	111	0,95	1548,5
14	B829	Parasitosis intestinal, sin otra especificacion	13	13	13	19	17	12	6	6	8	3	110	0,94	1534,6
15	E039	Hipotiroidismo, no especificado	NA	NA	4	1	29	3	22	2	38	2	101	0,87	1409
Otras causas			197	202	439	461	1.804	766	933	498	1.220	1.468	7.988	68,49	--
Total			307	309	652	658	2.564	1.078	1.346	663	1.937	2.149	11.663	100	--

**15 PRIMERAS CAUSAS DE MORBILIDAD ATENDIDA EN CONSULTA EXTERNA Y ODONTOLÓGICA SEGÚN SEXO Y GRUPOS DE EDAD
MUNICIPIO DE GUACHUCAL - AÑO 2019**

Fuente: Subdirección de Salud Pública IDSN, Cubos SISPRO - RIPS / Ministerio de Salud y Protección Social

No	CIE-10	Diagnóstico	De 0 a 4 años		De 5 a 14 años		De 15 a 44 años		De 45 a 59 años		De 60 años o más		Total	%	Tasa * 100,000 Hb
			F	M	F	M	F	M	F	M	F	M			
1	K021	Caries de la dentina	88	89	211	233	676	286	195	129	68	54	2.029	8,86	10466
2	I10X	Hipertension esencial (primaria)	NA	NA	NA	NA	19	5	119	40	492	279	954	4,17	4920,8
3	N390	Infeccion de vias urinarias, sitio no especificado	17	6	33	9	197	19	103	17	73	32	506	2,21	2610
4	J00X	Rinofaringitis aguda (resfriado comun)	49	46	46	33	53	36	26	15	31	66	401	1,75	2068,4
5	M545	Lumbago no especificado	NA	NA	4	1	118	61	81	41	45	41	392	1,71	2022
6	K297	Gastritis, no especificada	NA	NA	13	3	122	62	66	28	48	49	391	1,71	2016,8
7	J039	Amigdalitis aguda, no especificada	23	27	32	43	64	48	27	10	14	21	309	1,35	1593,9
8	J030	Amigdalitis estreptococica	14	17	31	25	84	43	32	13	14	28	301	1,32	1552,6
9	K295	Gastritis cronica, no especificada	NA	1	2	3	68	28	69	30	51	34	286	1,25	1475,2
10	A09X	Diarrea y gastroenteritis de presunto origen infeccioso	12	14	23	9	66	47	32	12	17	31	263	1,15	1356,6
11	K291	Otras gastritis agudas	1	NA	8	8	73	36	32	16	29	25	228	1	1176
12	M544	Lumbago con ciatica	NA	NA	NA	1	41	29	48	25	27	23	194	0,85	1000,7
13	E669	Obesidad, no especificada	NA	2	2	11	59	8	45	11	39	8	185	0,81	954,2
14	M791	Mialgia	1	NA	4	NA	50	22	35	14	29	21	176	0,77	907,8
15	L209	Dermatitis atopica, no especificada	8	7	10	21	59	12	28	9	8	9	171	0,75	882
Otras causas			403	434	770	821	4.496	1.968	2.181	966	2.149	1.914	16.102	70,35	--
Total			616	643	1.189	1.221	6.245	2.710	3.119	1.376	3.134	2.635	22.888	100	--

**15 PRIMERAS CAUSAS DE MORBILIDAD ATENDIDA EN CONSULTA EXTERNA Y ODONTOLÓGICA SEGÚN SEXO Y GRUPOS DE EDAD
MUNICIPIO DE GUAITARILLA - AÑO 2019**

Fuente: Subdirección de Salud Pública IDSN, Cubos SISPRO - RIPS / Ministerio de Salud y Protección Social

No	CIE-10	Diagnóstico	De 0 a 4 años		De 5 a 14 años		De 15 a 44 años		De 45 a 59 años		De 60 años o más		Total	%	Tasa * 100,000 Hb
			F	M	F	M	F	M	F	M	F	M			
1	K021	Caries de la dentina	123	140	553	546	1.079	615	201	141	30	47	3.475	15,52	30424
2	Y848	Otros procedimientos medicos	39	47	96	96	431	161	252	117	230	169	1.638	7,31	14341
3	I10X	Hipertension esencial (primaria)	NA	NA	2	NA	39	32	238	88	743	375	1.517	6,77	13281
4	K020	Caries limitada al esmalte	39	47	70	64	176	80	41	13	6	5	541	2,42	4736,5
5	K297	Gastritis, no especificada	NA	NA	13	3	119	52	59	43	70	61	420	1,88	3677,1
6	N390	Infeccion de vias urinarias, sitio no especificado	10	7	21	5	121	25	67	8	59	35	358	1,6	3134,3
7	M545	Lumbago no especificado	NA	NA	4	2	58	44	72	50	51	34	315	1,41	2757,8
8	K295	Gastritis cronica, no especificada	NA	NA	2	NA	56	30	69	34	54	44	289	1,29	2530,2
9	J030	Amigdalitis estreptococica	8	10	52	40	50	41	16	4	10	31	262	1,17	2293,8
10	M255	Dolor en articulacion	NA	2	7	4	45	21	57	15	46	28	225	1	1969,9
11	E039	Hipotiroidismo, no especificado	NA	1	5	1	54	11	55	8	55	13	203	0,91	1777,3
12	I129	Enfermedad renal hipertensiva sin insuficiencia renal	NA	NA	NA	NA	NA	2	3	NA	163	29	197	0,88	1724,7
13	J449	Enfermedad pulmonar obstructiva cronica, no especificada	NA	NA	NA	1	4	2	9	8	56	89	169	0,75	1479,6
14	K591	Diarrea funcional	13	16	9	10	29	15	18	9	12	35	166	0,74	1453,3
15	J00X	Rinofaringitis aguda (resfriado comun)	14	21	20	11	16	10	16	9	17	30	164	0,73	1435,8
Otras causas			259	393	637	610	2.765	1.521	1.839	834	1.912	1.688	12.458	55,62	--
Total			505	684	1.491	1.393	5.042	2.662	3.012	1.381	3.514	2.713	22.397	100	--

**15 PRIMERAS CAUSAS DE MORBILIDAD ATENDIDA EN CONSULTA EXTERNA Y ODONTOLÓGICA SEGÚN SEXO Y GRUPOS DE EDAD
MUNICIPIO DE GUALMATAN - AÑO 2019**

Fuente: Subdirección de Salud Pública IDSN, Cubos SISPRO - RIPS / Ministerio de Salud y Protección Social

No	CIE-10	Diagnóstico	De 0 a 4 años		De 5 a 14 años		De 15 a 44 años		De 45 a 59 años		De 60 años o más		Total	%	Tasa * 100,000 Hb
			F	M	F	M	F	M	F	M	F	M			
1	K036	Depositos [acreciones] en los dientes	46	55	205	236	238	144	39	28	23	12	1.026	9,62	14555
2	K021	Caries de la dentina	28	38	103	122	234	121	70	29	17	9	771	7,23	10938
3	I10X	Hipertension esencial (primaria)	NA	NA	NA	NA	6	5	40	21	248	121	441	4,14	6256,2
4	N390	Infeccion de vias urinarias, sitio no especificado	9	1	9	4	64	13	27	8	18	16	169	1,59	2397,5
5	A099	Gastroenteritis y colitis de origen no especificado	8	13	9	18	32	17	16	11	18	22	164	1,54	2326,6
6	K297	Gastritis, no especificada	NA	NA	6	4	44	16	23	9	39	18	159	1,49	2255,6
7	K083	Raiz dental retenida	NA	3	18	27	30	15	22	8	14	9	146	1,37	2071,2
8	K295	Gastritis cronica, no especificada	NA	NA	4	NA	26	11	23	7	44	26	141	1,32	2000,3
9	E780	Hipercolesterolemia pura	NA	NA	1	NA	26	6	33	7	46	18	137	1,29	1943,5
10	M545	Lumbago no especificado	NA	NA	5	NA	25	12	31	10	28	11	122	1,14	1730,7
11	N645	Otros signos y sintomas relativos a la mama	NA	NA	1	NA	15	NA	69	NA	24	NA	109	1,02	1546,3
12	E039	Hipotiroidismo, no especificado	NA	NA	NA	NA	24	7	29	3	30	4	97	0,91	1376,1
13	J00X	Rinofaringitis aguda (resfriado comun)	17	6	6	14	8	4	10	5	11	15	96	0,9	1361,9
14	J039	Amigdalitis aguda, no especificada	8	12	14	10	26	9	9	1	3	3	95	0,89	1347,7
15	B829	Parasitosis intestinal, sin otra especificacion	7	6	7	12	21	8	16	1	5	8	91	0,85	1291
Otras causas			188	200	330	382	1.902	716	869	348	1.114	847	6.896	64,69	--
Total			311	334	718	829	2.721	1.104	1.326	496	1.682	1.139	10.660	100	--

**15 PRIMERAS CAUSAS DE MORBILIDAD ATENDIDA EN CONSULTA EXTERNA Y ODONTOLÓGICA SEGÚN SEXO Y GRUPOS DE EDAD
MUNICIPIO DE ILES - AÑO 2019**

Fuente: Subdirección de Salud Pública IDSN, Cubos SISPRO - RIPS / Ministerio de Salud y Protección Social

No	CIE-10	Diagnóstico	De 0 a 4 años		De 5 a 14 años		De 15 a 44 años		De 45 a 59 años		De 60 años o más		Total	%	Tasa * 100,000 Hb
			F	M	F	M	F	M	F	M	F	M			
1	I10X	Hipertension esencial (primaria)	NA	2	NA	NA	7	7	55	22	224	114	431	6,28	5636,9
2	K021	Caries de la dentina	19	23	75	57	109	35	20	16	6	3	363	5,29	4747,6
3	N390	Infeccion de vias urinarias, sitio no especificado	5	4	12	1	77	5	23	4	29	11	171	2,49	2236,5
4	K295	Gastritis cronica, no especificada	NA	NA	NA	NA	37	11	24	16	16	11	115	1,67	1504,1
5	B829	Parasitosis intestinal, sin otra especificacion	16	16	4	5	33	8	11	2	4	9	108	1,57	1412,5
6	J00X	Rinofaringitis aguda (resfriado comun)	15	10	10	7	19	8	5	5	12	14	105	1,53	1373,3
7	M545	Lumbago no especificado	NA	NA	1	1	28	10	14	7	18	7	86	1,25	1124,8
8	A099	Gastroenteritis y colitis de origen no especificado	2	8	1	6	25	10	6	2	7	12	79	1,15	1033,2
9	E039	Hipotiroidismo, no especificado	1	NA	1	4	24	4	15	2	17	4	72	1,05	941,7
10	K297	Gastritis, no especificada	NA	NA	NA	1	22	8	14	10	14	3	72	1,05	941,7
11	K051	Gingivitis cronica	12	8	11	9	15	6	1	1	NA	NA	63	0,92	824
12	Q658	Otras deformidades congenitas de la cadera	14	11	NA	1	NA	NA	NA	NA	3	34	63	0,92	824
13	M255	Dolor en articulacion	1	NA	2	2	12	8	12	3	10	12	62	0,9	810,9
14	N63X	Masa no especificada en la mama	NA	NA	3	4	32	1	18	NA	2	NA	60	0,87	784,7
15	H522	Astigmatismo	2	2	7	5	11	12	6	NA	5	5	55	0,8	719,3
Otras causas			139	219	258	217	1.359	538	625	249	678	680	4.962	72,26	--
Total			226	303	385	320	1.810	671	849	339	1.045	919	6.867	100	--

**15 PRIMERAS CAUSAS DE MORBILIDAD ATENDIDA EN CONSULTA EXTERNA Y ODONTOLÓGICA SEGÚN SEXO Y GRUPOS DE EDAD
MUNICIPIO DE IMUES - AÑO 2019**

Fuente: Subdirección de Salud Pública IDSN, Cubos SISPRO - RIPS / Ministerio de Salud y Protección Social

No	CIE-10	Diagnóstico	De 0 a 4 años		De 5 a 14 años		De 15 a 44 años		De 45 a 59 años		De 60 años o más		Total	%	Tasa * 100,000 Hb
			F	M	F	M	F	M	F	M	F	M			
1	I10X	Hipertension esencial (primaria)	NA	NA	NA	NA	8	5	43	13	202	104	375	4,91	4980,1
2	K051	Gingivitis cronica	1	NA	43	29	137	62	33	20	11	7	343	4,49	4555,1
3	K050	Gingivitis aguda	28	28	64	82	2	5	NA	NA	NA	NA	209	2,74	2775,6
4	N390	Infeccion de vias urinarias, sitio no especificado	6	6	7	5	62	10	21	3	23	24	167	2,19	2217,8
5	K021	Caries de la dentina	7	6	12	11	51	23	11	4	6	5	136	1,78	1806,1
6	K295	Gastritis cronica, no especificada	NA	NA	2	NA	24	18	25	13	19	14	115	1,51	1527,2
7	K036	Depositos [acreciones] en los dientes	NA	NA	9	6	42	30	7	10	1	3	108	1,41	1434,3
8	M545	Lumbago no especificado	NA	NA	NA	NA	19	22	17	14	19	15	106	1,39	1407,7
9	K020	Caries limitada al esmalte	4	6	4	10	34	23	7	5	3	4	100	1,31	1328
10	K297	Gastritis, no especificada	NA	NA	6	1	18	17	12	6	11	14	85	1,11	1128,8
11	J00X	Rinofaringitis aguda (resfriado comun)	3	8	2	3	7	9	10	2	8	19	71	0,93	942,9
12	I129	Enfermedad renal hipertensiva sin insuficiencia renal	NA	NA	NA	NA	NA	NA	3	NA	49	18	70	0,92	929,6
13	A099	Gastroenteritis y colitis de origen no especificado	7	5	2	3	11	7	3	3	11	16	68	0,89	903,1
14	J039	Amigdalitis aguda, no especificada	3	4	9	4	15	9	4	2	3	12	65	0,85	863,2
15	H288	Otros trastornos del cristalino en enfermedades clasificadas en otra parte	NA	1	1	3	9	5	10	4	18	10	61	0,8	810,1
Otras causas			110	149	282	228	1.326	669	739	330	846	880	5.559	72,78	--
Total			169	213	443	385	1.765	914	945	429	1.230	1.145	7.638	100	--

**15 PRIMERAS CAUSAS DE MORBILIDAD ATENDIDA EN CONSULTA EXTERNA Y ODONTOLÓGICA SEGÚN SEXO Y GRUPOS DE EDAD
MUNICIPIO DE IPIALES - AÑO 2019**

Fuente: Subdirección de Salud Pública IDSN, Cubos SISPRO - RIPS / Ministerio de Salud y Protección Social

No	CIE-10	Diagnóstico	De 0 a 4 años		De 5 a 14 años		De 15 a 44 años		De 45 a 59 años		De 60 años o más		Total	%	Tasa * 100,000 Hb
			F	M	F	M	F	M	F	M	F	M			
1	K021	Caries de la dentina	530	629	2.247	2.233	4.931	2.471	1.491	755	474	456	16.217	6	13981
2	K051	Gingivitis crónica	610	672	2.098	2.045	2.741	1.419	602	375	198	203	10.963	4,06	9451,5
3	I10X	Hipertensión esencial (primaria)	1	1	4	2	192	95	1.435	463	4.161	2.275	8.629	3,19	7439,3
4	B829	Parasitosis intestinal, sin otra especificación	951	997	1.394	1.358	1.427	717	328	179	219	206	7.776	2,88	6703,9
5	J030	Amigdalitis estreptocócica	262	305	726	704	1.956	1.216	571	315	250	667	6.972	2,58	6010,8
6	N390	Infección de vías urinarias, sitio no especificado	213	97	484	163	2.813	316	1.034	175	690	463	6.448	2,39	5559
7	K036	Depositos [acreciones] en los dientes	1	NA	244	216	1.649	872	530	251	179	139	4.081	1,51	3518,3
8	K050	Gingivitis aguda	216	253	826	782	826	568	264	119	100	88	4.042	1,5	3484,7
9	J00X	Rinofaringitis aguda (resfriado común)	438	449	415	357	653	296	246	106	173	728	3.861	1,43	3328,7
10	K020	Caries limitada al esmalte	226	250	917	873	588	379	112	65	52	45	3.507	1,3	3023,5
11	A09X	Diarrea y gastroenteritis de presunto origen infeccioso	228	291	228	219	780	498	251	155	246	419	3.315	1,23	2858
12	M545	Lumbago no especificado	NA	1	34	35	892	583	655	272	456	309	3.237	1,2	2790,7
13	K291	Otras gastritis agudas	2	2	144	115	1.047	486	335	164	309	277	2.881	1,07	2483,8
14	A099	Gastroenteritis y colitis de origen no especificado	179	207	183	177	773	438	241	119	206	354	2.877	1,07	2480,3
15	A085	Otras infecciones intestinales especificadas	264	322	239	230	597	367	178	114	126	384	2.821	1,04	2432,1
Otras causas			5.297	6.491	11.134	10.063	49.795	21.927	24.717	10.270	20.862	21.956	182.512	67,56	--
Total			9.418	10.967	21.317	19.572	71.660	32.648	32.990	13.897	28.701	28.969	270.139	100	--

**15 PRIMERAS CAUSAS DE MORBILIDAD ATENDIDA EN CONSULTA EXTERNA Y ODONTOLÓGICA SEGÚN SEXO Y GRUPOS DE EDAD
MUNICIPIO DE LA CRUZ - AÑO 2019**

Fuente: Subdirección de Salud Pública IDSN, Cubos SISPRO - RIPS / Ministerio de Salud y Protección Social

No	CIE-10	Diagnóstico	De 0 a 4 años		De 5 a 14 años		De 15 a 44 años		De 45 a 59 años		De 60 años o más		Total	%	Tasa * 100,000 Hb
			F	M	F	M	F	M	F	M	F	M			
1	K021	Caries de la dentina	222	206	973	926	1.355	746	221	161	49	83	4.942	15,78	26432
2	I10X	Hipertension esencial (primaria)	NA	NA	NA	NA	140	73	513	229	1.098	770	2.823	9,02	15099
3	N390	Infeccion de vias urinarias, sitio no especificado	33	3	46	7	252	48	99	22	96	82	688	2,2	3679,7
4	M545	Lumbago no especificado	NA	1	7	6	105	106	105	61	73	51	515	1,64	2754,5
5	K295	Gastritis cronica, no especificada	NA	NA	5	NA	134	81	102	52	82	52	508	1,62	2717
6	K297	Gastritis, no especificada	2	NA	13	11	99	65	100	30	62	44	426	1,36	2278,4
7	H579	Trastorno del ojo y sus anexos, no especificado	14	11	11	16	44	31	49	31	88	74	369	1,18	1973,6
8	H543	Disminucion indeterminada de la agudeza visual en ambos ojos	50	55	35	50	59	42	42	19	NA	1	353	1,13	1888
9	I129	Enfermedad renal hipertensiva sin insuficiencia renal	NA	NA	NA	NA	NA	3	8	9	182	112	314	1	1679,4
10	J039	Amigdalitis aguda, no especificada	18	29	44	31	78	35	33	8	12	23	311	0,99	1663,4
11	J00X	Rinofaringitis aguda (resfriado comun)	29	47	25	22	39	19	19	9	15	55	279	0,89	1492,2
12	M255	Dolor en articulacion	1	3	7	10	57	27	60	17	49	27	258	0,82	1379,9
13	E119	Diabetes mellitus no insulino dependiente sin mencion de complicacion	NA	NA	1	NA	20	7	53	40	64	51	236	0,75	1262,2
14	N40X	Hiperplasia de la prostata	NA	NA	NA	NA	NA	2	NA	57	NA	159	218	0,7	2385,1
15	A090	Otras gastroenteritis y colitis de origen infeccioso	16	22	14	17	34	21	15	10	19	39	207	0,66	1107,1
Otras causas			529	590	1.030	1.118	4.641	2.436	2.334	1.268	2.386	2.533	18.865	60,25	--
Total			914	967	2.211	2.214	7.057	3.742	3.753	2.023	4.275	4.156	31.312	100	--

**15 PRIMERAS CAUSAS DE MORBILIDAD ATENDIDA EN CONSULTA EXTERNA Y ODONTOLÓGICA SEGÚN SEXO Y GRUPOS DE EDAD
MUNICIPIO DE LA FLORIDA - AÑO 2019**

Fuente: Subdirección de Salud Pública IDSN, Cubos SISPRO - RIPS / Ministerio de Salud y Protección Social

No	CIE-10	Diagnóstico	De 0 a 4 años		De 5 a 14 años		De 15 a 44 años		De 45 a 59 años		De 60 años o más		Total	%	Tasa * 100,000 Hb
			F	M	F	M	F	M	F	M	F	M			
1	K021	Caries de la dentina	41	44	171	172	485	200	58	38	26	26	1.261	7,92	12629
2	I10X	Hipertension esencial (primaria)	NA	NA	NA	NA	33	13	223	47	544	305	1.165	7,32	11668
3	K036	Depositos [acreciones] en los dientes	NA	1	69	52	398	262	39	21	3	5	850	5,34	8512,8
4	K051	Gingivitis cronica	63	61	187	181	87	59	2	NA	NA	NA	640	4,02	6409,6
5	N390	Infeccion de vias urinarias, sitio no especificado	14	3	23	7	113	18	54	8	49	21	310	1,95	3104,7
6	J00X	Rinofaringitis aguda (resfriado comun)	15	22	19	19	41	23	38	19	25	49	270	1,7	2704,1
7	I129	Enfermedad renal hipertensiva sin insuficiencia renal	NA	NA	NA	NA	NA	NA	15	1	160	71	247	1,55	2473,7
8	K295	Gastritis cronica, no especificada	NA	NA	NA	1	64	36	56	27	39	24	247	1,55	2473,7
9	E039	Hipotiroidismo, no especificado	1	NA	8	1	102	12	66	6	36	6	238	1,5	2383,6
10	M545	Lumbago no especificado	NA	NA	2	2	56	33	31	28	40	33	225	1,41	2253,4
11	K297	Gastritis, no especificada	NA	NA	9	6	58	32	35	15	31	19	205	1,29	2053,1
12	E780	Hipercolesterolemia pura	NA	NA	NA	NA	23	11	52	24	24	16	150	0,94	1502,3
13	M255	Dolor en articulacion	2	1	5	4	19	17	24	9	31	25	137	0,86	1372,1
14	F69X	Trastorno de la personalidad y del comportamiento en adultos, no especificado	NA	NA	NA	NA	1	NA	38	21	43	31	134	0,84	1342
15	N40X	Hiperplasia de la prostata	NA	NA	NA	NA	NA	3	NA	44	NA	84	131	0,82	2659,4
Otras causas			274	318	615	527	2.175	1.151	1.224	616	1.376	1.426	9.702	60,97	--
Total			410	450	1.108	972	3.655	1.870	1.955	924	2.427	2.141	15.912	100	--

**15 PRIMERAS CAUSAS DE MORBILIDAD ATENDIDA EN CONSULTA EXTERNA Y ODONTOLÓGICA SEGÚN SEXO Y GRUPOS DE EDAD
MUNICIPIO DE LA LLANADA - AÑO 2019**

Fuente: Subdirección de Salud Pública IDSN, Cubos SISPRO - RIPS / Ministerio de Salud y Protección Social

No	CIE-10	Diagnóstico	De 0 a 4 años		De 5 a 14 años		De 15 a 44 años		De 45 a 59 años		De 60 años o más		Total	%	Tasa * 100,000 Hb
			F	M	F	M	F	M	F	M	F	M			
1	I10X	Hipertension esencial (primaria)	NA	NA	NA	NA	25	8	68	20	139	77	337	13,45	5199,8
2	N390	Infeccion de vias urinarias, sitio no especificado	3	1	5	1	26	2	4	2	5	3	52	2,08	802,3
3	M545	Lumbago no especificado	NA	NA	NA	NA	8	7	10	1	5	4	35	1,4	540
4	K295	Gastritis cronica, no especificada	NA	NA	NA	NA	7	4	11	4	6	1	33	1,32	509,2
5	E039	Hipotiroidismo, no especificado	NA	NA	1	NA	12	3	12	NA	4	NA	32	1,28	493,8
6	E119	Diabetes mellitus no insulino dependiente sin mencion de complicacion	NA	NA	NA	NA	NA	3	7	4	10	4	28	1,12	432
7	O998	Otras enfermedades especificadas y afecciones que complican el embarazo, el parto y el puerperio	NA	NA	2	NA	23	NA	NA	NA	NA	NA	25	1	757,6
8	H522	Astigmatismo	2	1	7	3	2	1	2	1	2	NA	21	0,84	324
9	H288	Otros trastornos del cristalino en enfermedades clasificadas en otra parte	NA	NA	2	NA	2	5	2	2	4	2	19	0,76	293,2
10	N189	Insuficiencia renal cronica, no especificada	NA	NA	NA	NA	NA	2	NA	6	8	3	19	0,76	293,2
11	N63X	Masa no especificada en la mama	NA	NA	1	NA	9	1	5	NA	2	NA	18	0,72	277,7
12	I129	Enfermedad renal hipertensiva sin insuficiencia renal	NA	NA	NA	NA	1	NA	NA	2	9	5	17	0,68	262,3
13	K021	Caries de la dentina	NA	NA	3	2	8	2	2	NA	NA	NA	17	0,68	262,3
14	I872	Insuficiencia venosa (cronica) (periferica)	NA	NA	NA	NA	5	2	2	1	5	1	16	0,64	246,9
15	K051	Gingivitis cronica	NA	NA	NA	1	7	3	3	NA	NA	NA	14	0,56	216
Otras causas			68	55	69	87	530	280	178	129	205	221	1.822	72,73	--
Total			73	57	90	94	665	323	306	172	404	321	2.505	100	--

**15 PRIMERAS CAUSAS DE MORBILIDAD ATENDIDA EN CONSULTA EXTERNA Y ODONTOLÓGICA SEGÚN SEXO Y GRUPOS DE EDAD
MUNICIPIO DE LA TOLA - AÑO 2019**

Fuente: Subdirección de Salud Pública IDSN, Cubos SISPRO - RIPS / Ministerio de Salud y Protección Social

No	CIE-10	Diagnóstico	De 0 a 4 años		De 5 a 14 años		De 15 a 44 años		De 45 a 59 años		De 60 años o más		Total	%	Tasa * 100,000 Hb
			F	M	F	M	F	M	F	M	F	M			
1	I10X	Hipertension esencial (primaria)	NA	NA	NA	NA	17	13	49	14	117	55	265	7,31	3561,3
2	K021	Caries de la dentina	30	36	65	75	31	10	6	2	7	3	265	7,31	3561,3
3	J00X	Rinofaringitis aguda (resfriado comun)	13	24	13	18	17	5	5	1	6	27	129	3,56	1733,6
4	K050	Gingivitis aguda	2	1	2	8	59	5	5	2	5	NA	89	2,45	1196,1
5	N390	Infeccion de vias urinarias, sitio no especificado	3	3	4	4	35	10	8	3	7	6	83	2,29	1115,4
6	K051	Gingivitis cronica	2	3	7	5	12	7	11	4	8	4	63	1,74	846,7
7	B509	Paludismo debido a plasmodium falciparum, sin otra especi	2	1	7	7	13	11	7	5	2	7	62	1,71	833,2
8	B86X	Escabiosis	3	8	9	11	17	1	1	NA	1	7	58	1,6	779,5
9	B829	Parasitosis intestinal, sin otra especificacion	2	6	17	12	6	4	1	NA	3	1	52	1,43	698,8
10	J189	Neumonia, no especificada	10	14	5	7	NA	2	3	NA	1	9	51	1,41	685,4
11	K297	Gastritis, no especificada	NA	NA	NA	2	21	4	5	1	5	8	46	1,27	618,2
12	E119	Diabetes mellitus no insulino dependiente sin mencion de complicacion	NA	1	NA	NA	7	NA	12	1	14	6	41	1,13	551
13	J039	Amigdalitis aguda, no especificada	2	5	4	4	10	5	4	NA	2	4	40	1,1	537,6
14	M545	Lumbago no especificado	NA	NA	NA	NA	8	11	4	9	5	2	39	1,08	524,1
15	D509	Anemia por deficiencia de hierro sin otra especificacion	4	3	6	5	10	5	NA	1	3	1	38	1,05	510,7
Otras causas			110	115	167	173	775	237	193	109	171	255	2.305	63,57	--
Total			183	220	306	331	1.038	330	314	152	357	395	3.626	100	--

**15 PRIMERAS CAUSAS DE MORBILIDAD ATENDIDA EN CONSULTA EXTERNA Y ODONTOLÓGICA SEGÚN SEXO Y GRUPOS DE EDAD
MUNICIPIO DE LA UNIÓN - AÑO 2019**

Fuente: Subdirección de Salud Pública IDSN, Cubos SISPRO - RIPS / Ministerio de Salud y Protección Social

No	CIE-10	Diagnóstico	De 0 a 4 años		De 5 a 14 años		De 15 a 44 años		De 45 a 59 años		De 60 años o más		Total	%	Tasa * 100,000 Hb
			F	M	F	M	F	M	F	M	F	M			
1	I10X	Hipertension esencial (primaria)	NA	NA	1	1	124	51	666	305	1.770	1.134	4.052	5,57	12741
2	K020	Caries limitada al esmalte	96	102	310	271	838	370	210	127	73	132	2.529	3,48	7952,1
3	K021	Caries de la dentina	72	112	277	266	806	406	256	165	66	78	2.504	3,44	7873,5
4	N390	Infeccion de vias urinarias, sitio no especificado	87	26	120	20	668	121	215	73	222	205	1.757	2,41	5524,6
5	J00X	Rinofaringitis aguda (resfriado comun)	144	158	121	131	202	95	92	42	77	191	1.253	1,72	3939,9
6	M545	Lumbago no especificado	NA	2	23	11	298	192	231	144	153	166	1.220	1,68	3836,1
7	K297	Gastritis, no especificada	3	3	65	47	356	197	172	116	130	117	1.206	1,66	3792,1
8	N771	Vaginitis, vulvitis y vulvovaginitis en enfermedades infecciosas y parasitarias clasificadas en otra parte	7	NA	36	NA	561	NA	177	NA	56	NA	837	1,15	5219,2
9	E039	Hipotiroidismo, no especificado	2	3	18	17	219	32	171	30	173	63	728	1	2289,1
10	J159	Neumonia bacteriana, no especificada	120	132	45	75	41	28	25	17	78	160	721	0,99	2267,1
11	K029	Caries dental, no especificada	27	27	57	60	237	85	76	47	38	48	702	0,96	2207,3
12	B829	Parasitosis intestinal, sin otra especificacion	51	51	109	130	117	100	43	25	27	37	690	0,95	2169,6
13	K031	Abrasion de los dientes	NA	NA	14	12	191	114	146	96	45	49	667	0,92	2097,3
14	M255	Dolor en articulacion	4	9	35	30	152	56	132	73	126	45	662	0,91	2081,6
15	E669	Obesidad, no especificada	20	24	39	61	172	57	96	37	42	43	591	0,81	1858,3
Otras causas			1.642	1.924	2.833	3.179	13.164	6.758	6.517	3.778	6.052	6.798	52.645	72,35	--
Total			2.275	2.573	4.103	4.311	18.146	8.662	9.225	5.075	9.128	9.266	72.764	100	--

**15 PRIMERAS CAUSAS DE MORBILIDAD ATENDIDA EN CONSULTA EXTERNA Y ODONTOLÓGICA SEGÚN SEXO Y GRUPOS DE EDAD
MUNICIPIO DE LEIVA - AÑO 2019**

Fuente: Subdirección de Salud Pública IDSN, Cubos SISPRO - RIPS / Ministerio de Salud y Protección Social

No	CIE-10	Diagnóstico	De 0 a 4 años		De 5 a 14 años		De 15 a 44 años		De 45 a 59 años		De 60 años o más		Total	%	Tasa * 100,000 Hb
			F	M	F	M	F	M	F	M	F	M			
1	K021	Caries de la dentina	50	51	116	104	264	105	43	23	11	12	779	6,79	8070
2	I10X	Hipertension esencial (primaria)	NA	1	NA	NA	41	23	145	58	281	210	759	6,62	7862,8
3	J00X	Rinofaringitis aguda (resfriado comun)	40	22	34	34	54	25	17	11	27	87	351	3,06	3636,2
4	N390	Infeccion de vias urinarias, sitio no especificado	19	5	18	8	156	14	32	9	37	33	331	2,89	3429
5	K297	Gastritis, no especificada	NA	NA	6	4	95	35	33	23	33	31	260	2,27	2693,5
6	J030	Amigdalitis estreptococica	18	25	28	33	63	27	18	13	10	21	256	2,23	2652
7	A060	Disenteria amebiana aguda	29	28	20	16	45	23	16	10	18	29	234	2,04	2424,1
8	J039	Amigdalitis aguda, no especificada	10	9	17	19	30	22	13	7	10	14	151	1,32	1564,3
9	B829	Parasitosis intestinal, sin otra especificacion	16	19	30	32	21	9	8	4	4	3	146	1,27	1512,5
10	M545	Lumbago no especificado	NA	NA	NA	3	33	25	26	12	21	21	141	1,23	1460,7
11	T784	Alergia no especificada	7	4	7	8	34	24	11	4	12	28	139	1,21	1440
12	M255	Dolor en articulacion	NA	NA	4	1	23	9	19	9	24	11	100	0,87	1035,9
13	E669	Obesidad, no especificada	3	2	2	2	43	5	20	3	8	8	96	0,84	994,5
14	J159	Neumonia bacteriana, no especificada	13	10	8	3	4	2	5	3	9	27	84	0,73	870,2
15	H110	Pterigion	1	1	2	NA	23	11	13	11	11	9	82	0,71	849,5
Otras causas			226	211	366	352	2.242	944	944	502	788	989	7.564	65,93	--
Total			432	388	658	619	3.171	1.303	1.363	702	1.304	1.533	11.473	100	--

**15 PRIMERAS CAUSAS DE MORBILIDAD ATENDIDA EN CONSULTA EXTERNA Y ODONTOLÓGICA SEGÚN SEXO Y GRUPOS DE EDAD
MUNICIPIO DE LINARES - AÑO 2019**

Fuente: Subdirección de Salud Pública IDSN, Cubos SISPRO - RIPS / Ministerio de Salud y Protección Social

No	CIE-10	Diagnóstico	De 0 a 4 años		De 5 a 14 años		De 15 a 44 años		De 45 a 59 años		De 60 años o más		Total	%	Tasa * 100,000 Hb
			F	M	F	M	F	M	F	M	F	M			
1	K021	Caries de la dentina	32	40	161	136	498	241	119	58	23	23	1.331	8,32	13181
2	I10X	Hipertension esencial (primaria)	NA	NA	NA	NA	23	14	139	52	512	309	1.049	6,56	10388
3	J00X	Rinofaringitis aguda (resfriado comun)	30	21	29	34	53	38	39	11	46	73	374	2,34	3703,7
4	N390	Infeccion de vias urinarias, sitio no especificado	14	3	18	1	121	13	49	15	68	22	324	2,03	3208,6
5	M545	Lumbago no especificado	NA	NA	4	6	54	44	52	32	50	67	309	1,93	3060
6	A099	Gastroenteritis y colitis de origen no especificado	21	29	22	13	37	25	9	15	24	30	225	1,41	2228,2
7	K297	Gastritis, no especificada	NA	1	5	4	42	34	33	18	43	29	209	1,31	2069,7
8	K295	Gastritis cronica, no especificada	NA	NA	NA	NA	36	34	48	17	40	28	203	1,27	2010,3
9	I129	Enfermedad renal hipertensiva sin insuficiencia renal	NA	NA	NA	NA	NA	1	15	2	121	61	200	1,25	1980,6
10	K040	Pulpitis	5	4	20	26	58	39	16	8	2	5	183	1,14	1812,2
11	E039	Hipotiroidismo, no especificado	NA	2	9	3	64	4	40	2	41	14	179	1,12	1772,6
12	K529	Colitis y gastroenteritis no infecciosas, no especificadas	18	18	21	18	32	12	8	7	18	12	164	1,03	1624,1
13	K081	Perdida de dientes debida a accidente, extraccion o enfermedad periodontal local	NA	NA	NA	1	NA	NA	20	10	54	43	128	0,8	1267,6
14	N72X	Enfermedad inflamatoria del cuello uterino	NA	NA	NA	NA	82	NA	26	NA	14	NA	122	0,76	2419,7
15	K083	Raiz dental retenida	NA	1	11	21	20	9	16	8	14	20	120	0,75	1188,4
Otras causas			269	275	588	623	2.409	1.245	1.448	751	1.638	1.632	10.878	68	--
Total			389	394	888	886	3.529	1.753	2.077	1.006	2.708	2.368	15.998	100	--

**15 PRIMERAS CAUSAS DE MORBILIDAD ATENDIDA EN CONSULTA EXTERNA Y ODONTOLÓGICA SEGÚN SEXO Y GRUPOS DE EDAD
MUNICIPIO DE LOS ANDES - AÑO 2019**

Fuente: Subdirección de Salud Pública IDSN, Cubos SISPRO - RIPS / Ministerio de Salud y Protección Social

No	CIE-10	Diagnóstico	De 0 a 4 años		De 5 a 14 años		De 15 a 44 años		De 45 a 59 años		De 60 años o más		Total	%	Tasa * 100,000 Hb
			F	M	F	M	F	M	F	M	F	M			
1	I10X	Hipertension esencial (primaria)	NA	NA	NA	1	37	12	165	57	464	292	1.028	7,87	10964
2	K021	Caries de la dentina	30	45	120	123	360	159	57	40	12	13	959	7,35	10228
3	K036	Depositos [acreciones] en los dientes	3	1	10	6	228	145	22	31	8	16	470	3,6	5012,8
4	N390	Infeccion de vias urinarias, sitio no especificado	13	13	16	7	112	20	36	7	46	33	303	2,32	3231,7
5	J00X	Rinofaringitis aguda (resfriado comun)	17	28	16	13	18	13	8	2	13	48	176	1,35	1877,1
6	J030	Amigdalitis estreptococica	8	13	26	17	40	27	10	5	10	11	167	1,28	1781,1
7	M545	Lumbago no especificado	NA	NA	6	NA	33	22	29	8	18	24	140	1,07	1493,2
8	E039	Hipotiroidismo, no especificado	NA	2	3	NA	44	8	43	5	23	8	136	1,04	1450,5
9	H579	Trastorno del ojo y sus anexos, no especificado	1	4	3	9	25	24	15	7	28	17	133	1,02	1418,5
10	H110	Pterigion	NA	NA	4	2	39	20	12	15	11	10	113	0,87	1205,2
11	K297	Gastritis, no especificada	NA	NA	4	5	36	13	19	12	10	11	110	0,84	1173,2
12	K295	Gastritis cronica, no especificada	NA	NA	NA	1	35	13	21	7	21	8	106	0,81	1130,5
13	A084	Infeccion intestinal viral, sin otra especificacion	9	18	6	9	19	7	12	2	8	6	96	0,74	1023,9
14	T784	Alergia no especificada	2	7	3	11	16	18	8	7	7	14	93	0,71	991,9
15	K296	Otras gastritis	NA	NA	1	1	25	12	17	11	11	9	87	0,67	927,9
Otras causas			180	255	386	496	2.281	1.116	1.115	576	1.208	1.326	8.939	68,47	--
Total			263	386	604	701	3.348	1.629	1.589	792	1.898	1.846	13.056	100	--

**15 PRIMERAS CAUSAS DE MORBILIDAD ATENDIDA EN CONSULTA EXTERNA Y ODONTOLÓGICA SEGÚN SEXO Y GRUPOS DE EDAD
MUNICIPIO DE MAGUI PAYAN - AÑO 2019**

Fuente: Subdirección de Salud Pública IDSN, Cubos SISPRO - RIPS / Ministerio de Salud y Protección Social

No	CIE-10	Diagnóstico	De 0 a 4 años		De 5 a 14 años		De 15 a 44 años		De 45 a 59 años		De 60 años o más		Total	%	Tasa * 100,000 Hb
			F	M	F	M	F	M	F	M	F	M			
1	I10X	Hipertension esencial (primaria)	NA	NA	1	NA	15	1	37	18	58	27	157	4,23	622,7
2	K050	Gingivitis aguda	NA	1	5	6	100	16	12	7	6	3	156	4,2	618,7
3	B509	Paludismo debido a plasmodium falciparum, sin otra especificacion	NA	3	22	25	45	33	7	4	1	14	154	4,15	610,8
4	N390	Infeccion de vias urinarias, sitio no especificado	4	NA	6	5	47	13	9	7	4	5	100	2,69	396,6
5	J00X	Rinofaringitis aguda (resfriado comun)	16	16	6	7	14	2	5	1	4	18	89	2,4	353
6	B529	Paludismo debido a plasmodium malariae, sin complicaciones	2	NA	16	14	18	22	2	4	1	2	81	2,18	321,3
7	K040	Pulpitis	1	NA	10	10	31	12	3	7	3	3	80	2,16	317,3
8	K021	Caries de la dentina	2	1	13	6	38	11	1	1	1	1	75	2,02	297,5
9	O000	Embarazo abdominal	NA	NA	1	NA	67	NA	NA	NA	NA	NA	68	1,83	550,3
10	M545	Lumbago no especificado	NA	NA	NA	NA	12	13	8	6	9	7	55	1,48	218,1
11	B829	Parasitosis intestinal, sin otra especificacion	2	8	9	13	8	7	2	1	2	1	53	1,43	210,2
12	H110	Pterigion	NA	NA	NA	NA	26	5	9	2	2	1	45	1,21	178,5
13	M255	Dolor en articulacion	NA	NA	NA	1	6	6	10	5	8	7	43	1,16	170,5
14	K020	Caries limitada al esmalte	NA	NA	2	3	20	8	3	4	NA	NA	40	1,08	158,6
15	K297	Gastritis, no especificada	2	NA	1	1	14	6	3	5	4	4	40	1,08	158,6
Otras causas			112	106	148	152	873	270	242	163	160	250	2.476	66,7	--
Total			141	135	240	243	1.334	425	353	235	263	343	3.712	100	--

**15 PRIMERAS CAUSAS DE MORBILIDAD ATENDIDA EN CONSULTA EXTERNA Y ODONTOLÓGICA SEGÚN SEXO Y GRUPOS DE EDAD
MUNICIPIO DE MALLAMA - AÑO 2019**

Fuente: Subdirección de Salud Pública IDSN, Cubos SISPRO - RIPS / Ministerio de Salud y Protección Social

No	CIE-10	Diagnóstico	De 0 a 4 años		De 5 a 14 años		De 15 a 44 años		De 45 a 59 años		De 60 años o más		Total	%	Tasa * 100,000 Hb
			F	M	F	M	F	M	F	M	F	M			
1	I10X	Hipertension esencial (primaria)	NA	NA	NA	NA	5	8	110	52	347	234	756	5,6	8437,5
2	N390	Infeccion de vias urinarias, sitio no especificado	38	5	49	13	235	34	80	17	95	44	610	4,52	6808
3	K021	Caries de la dentina	16	20	71	68	225	106	35	32	10	16	599	4,44	6685,3
4	A099	Gastroenteritis y colitis de origen no especificado	35	35	18	29	48	40	12	18	20	39	294	2,18	3281,2
5	J00X	Rinofaringitis aguda (resfriado comun)	28	37	22	26	53	25	26	14	19	42	292	2,16	3258,9
6	K297	Gastritis, no especificada	NA	NA	8	7	78	36	33	25	62	37	286	2,12	3192
7	M545	Lumbago no especificado	NA	NA	5	2	66	50	32	24	40	43	262	1,94	2924,1
8	N771	Vaginitis, vulvitis y vulvovaginitis en enfermedades infecciosas y parasitarias clasificadas en otra parte	4	NA	8	NA	177	NA	42	NA	11	NA	242	1,79	5383,8
9	E785	Hiperlipidemia no especificada	NA	NA	NA	NA	26	27	53	27	60	31	224	1,66	2500
10	B829	Parasitosis intestinal, sin otra especificacion	23	26	28	36	45	20	18	8	12	5	221	1,64	2466,5
11	J030	Amigdalitis estreptococica	4	6	24	24	71	33	23	10	10	12	217	1,61	2421,9
12	J069	Infeccion aguda de las vias respiratorias superiores, no especificada	28	24	20	22	28	8	17	3	19	20	189	1,4	2109,4
13	T784	Alergia no especificada	9	10	4	13	36	15	16	12	12	17	144	1,07	1607,1
14	K295	Gastritis cronica, no especificada	NA	NA	2	NA	34	9	22	13	34	21	135	1	1506,7
15	G441	Cefalea vascular, ncop	NA	NA	4	7	48	8	14	9	17	12	119	0,88	1328,1
Otras causas			250	264	423	441	2.199	1.120	1.061	559	1.293	1.291	8.901	65,98	--
Total			435	427	686	688	3.374	1.539	1.594	823	2.061	1.864	13.491	100	--

**15 PRIMERAS CAUSAS DE MORBILIDAD ATENDIDA EN CONSULTA EXTERNA Y ODONTOLÓGICA SEGÚN SEXO Y GRUPOS DE EDAD
MUNICIPIO DE MOSQUERA - AÑO 2019**

Fuente: Subdirección de Salud Pública IDSN, Cubos SISPRO - RIPS / Ministerio de Salud y Protección Social

No	CIE-10	Diagnóstico	De 0 a 4 años		De 5 a 14 años		De 15 a 44 años		De 45 a 59 años		De 60 años o más		Total	%	Tasa * 100,000 Hb
			F	M	F	M	F	M	F	M	F	M			
1	B509	Paludismo debido a plasmodium falciparum, sin otra especificacion	4	12	36	38	84	69	17	9	16	29	314	9,51	2556,4
2	I10X	Hipertension esencial (primaria)	1	NA	NA	1	25	2	27	15	78	42	191	5,79	1555
3	N390	Infeccion de vias urinarias, sitio no especificado	2	2	21	13	66	25	15	7	19	11	181	5,48	1473,6
4	K050	Gingivitis aguda	5	5	17	20	51	17	4	3	NA	1	123	3,73	1001,4
5	J00X	Rinofaringitis aguda (resfriado comun)	12	18	11	13	14	7	4	NA	6	11	96	2,91	781,6
6	K021	Caries de la dentina	8	6	14	9	16	10	1	1	8	1	74	2,24	602,5
7	M545	Lumbago no especificado	NA	NA	NA	1	13	8	8	9	13	10	62	1,88	504,8
8	K020	Caries limitada al esmalte	7	10	16	21	3	NA	NA	1	NA	NA	58	1,76	472,2
9	K297	Gastritis, no especificada	NA	NA	NA	NA	24	8	2	5	10	4	53	1,61	431,5
10	K051	Gingivitis cronica	NA	NA	1	1	12	10	8	1	5	1	39	1,18	317,5
11	D649	Anemia de tipo no especificado	1	4	3	4	11	2	1	NA	6	1	33	1	268,7
12	O809	Parto unico espontaneo, sin otra especificacion	NA	NA	1	NA	32	NA	NA	NA	NA	NA	33	1	543
13	J039	Amigdalitis aguda, no especificada	1	4	5	7	7	3	2	NA	NA	NA	29	0,88	236,1
14	M255	Dolor en articulacion	NA	NA	1	1	9	1	2	2	7	6	29	0,88	236,1
15	N760	Vaginitis aguda	NA	NA	NA	NA	24	NA	3	NA	2	NA	29	0,88	477,2
Otras causas			71	82	101	109	715	229	144	113	190	203	1.957	59,29	--
Total			112	143	227	238	1.106	391	238	166	360	320	3.301	100	--

**15 PRIMERAS CAUSAS DE MORBILIDAD ATENDIDA EN CONSULTA EXTERNA Y ODONTOLÓGICA SEGÚN SEXO Y GRUPOS DE EDAD
MUNICIPIO DE NARIÑO - AÑO 2019**

Fuente: Subdirección de Salud Pública IDSN, Cubos SISPRO - RIPS / Ministerio de Salud y Protección Social

No	CIE-10	Diagnóstico	De 0 a 4 años		De 5 a 14 años		De 15 a 44 años		De 45 a 59 años		De 60 años o más		Total	%	Tasa * 100,000 Hb
			F	M	F	M	F	M	F	M	F	M			
1	I10X	Hipertension esencial (primaria)	NA	NA	NA	NA	13	13	100	22	171	105	424	8,43	9735,9
2	K021	Caries de la dentina	23	36	47	45	110	59	13	11	2	8	354	7,04	8128,6
3	I129	Enfermedad renal hipertensiva sin insuficiencia renal	NA	NA	NA	NA	NA	NA	10	5	71	51	137	2,72	3145,8
4	J00X	Rinofaringitis aguda (resfriado comun)	5	11	7	18	30	12	16	NA	10	17	126	2,5	2893,2
5	N40X	Hiperplasia de la prostata	NA	NA	NA	NA	NA	2	NA	33	NA	52	87	1,73	4027,8
6	E039	Hipotiroidismo, no especificado	NA	NA	NA	5	40	3	14	5	14	4	85	1,69	1951,8
7	N390	Infeccion de vias urinarias, sitio no especificado	5	NA	8	1	32	5	10	1	12	6	80	1,59	1837
8	M545	Lumbago no especificado	NA	NA	NA	1	15	14	16	10	7	4	67	1,33	1538,5
9	K051	Gingivitis cronica	5	4	3	8	16	16	5	3	3	1	64	1,27	1469,6
10	A099	Gastroenteritis y colitis de origen no especificado	9	6	6	9	10	8	NA	2	2	4	56	1,11	1285,9
11	E119	Diabetes mellitus no insulino dependiente sin mencion de complicacion	NA	NA	NA	NA	1	2	10	8	19	12	52	1,03	1194
12	K295	Gastritis cronica, no especificada	NA	NA	3	NA	16	5	9	6	7	3	49	0,97	1125,1
13	H522	Astigmatismo	1	NA	5	6	16	9	4	2	3	2	48	0,95	1102,2
14	K297	Gastritis, no especificada	NA	NA	NA	1	16	5	2	3	7	3	37	0,74	849,6
15	K050	Gingivitis aguda	1	2	6	4	11	6	1	2	1	NA	34	0,68	780,7
Otras causas			70	127	205	186	742	509	458	214	483	336	3.330	66,2	--
Total			119	186	290	284	1.068	668	668	327	812	608	5.030	100	--

**15 PRIMERAS CAUSAS DE MORBILIDAD ATENDIDA EN CONSULTA EXTERNA Y ODONTOLÓGICA SEGÚN SEXO Y GRUPOS DE EDAD
MUNICIPIO DE OLAYA HERRERA - AÑO 2019**

Fuente: Subdirección de Salud Pública IDSN, Cubos SISPRO - RIPS / Ministerio de Salud y Protección Social

No	CIE-10	Diagnóstico	De 0 a 4 años		De 5 a 14 años		De 15 a 44 años		De 45 a 59 años		De 60 años o más		Total	%	Tasa * 100,000 Hb
			F	M	F	M	F	M	F	M	F	M			
1	A499	Infeccion bacteriana, no especificada	216	215	548	601	880	493	136	83	100	178	3.450	17,78	13646
2	B509	Paludismo debido a plasmodium falciparum, sin otra especificacion	23	25	175	219	317	292	45	35	25	96	1.252	6,45	4952,1
3	N390	Infeccion de vias urinarias, sitio no especificado	25	9	64	33	602	51	117	25	54	66	1.046	5,39	4137,3
4	N912	Amenorrea, sin otra especificacion	NA	NA	43	NA	531	NA	8	NA	NA	NA	582	3	4594,6
5	K021	Caries de la dentina	18	13	100	57	240	67	41	14	11	11	572	2,95	2262,5
6	I10X	Hipertension esencial (primaria)	NA	NA	3	NA	60	14	135	25	190	115	542	2,79	2143,8
7	J22X	Infeccion aguda no especificada de las vias respiratorias inferiores	62	75	52	49	58	7	12	3	13	76	407	2,1	1609,8
8	J00X	Rinofaringitis aguda (resfriado comun)	64	57	53	49	43	18	11	6	17	78	396	2,04	1566,3
9	J111	Influenza con otras manifestaciones respiratorias, virus no identificado	60	61	54	46	38	11	9	7	9	53	348	1,79	1376,5
10	A048	Otras infecciones intestinales bacterianas especificadas	46	62	27	27	51	26	14	3	14	73	343	1,77	1356,7
11	B829	Parasitosis intestinal, sin otra especificacion	27	29	61	54	52	16	10	5	8	7	269	1,39	1064
12	K297	Gastritis, no especificada	NA	NA	12	1	126	29	39	6	24	18	255	1,31	1008,6
13	N760	Vaginitis aguda	NA	NA	10	NA	198	NA	18	NA	4	NA	230	1,19	1815,7
14	M545	Lumbago no especificado	NA	NA	6	2	67	31	34	18	29	31	218	1,12	862,3
15	M255	Dolor en articulacion	NA	1	4	NA	49	12	44	12	38	31	191	0,98	755,5
Otras causas			423	473	753	786	3.341	902	624	320	528	1.150	9.300	47,94	--
Total			964	1.020	1.965	1.924	6.653	1.969	1.297	562	1.064	1.983	19.401	100	--

**15 PRIMERAS CAUSAS DE MORBILIDAD ATENDIDA EN CONSULTA EXTERNA Y ODONTOLÓGICA SEGÚN SEXO Y GRUPOS DE EDAD
MUNICIPIO DE OSPINA - AÑO 2019**

Fuente: Subdirección de Salud Pública IDSN, Cubos SISPRO - RIPS / Ministerio de Salud y Protección Social

No	CIE-10	Diagnóstico	De 0 a 4 años		De 5 a 14 años		De 15 a 44 años		De 45 a 59 años		De 60 años o más		Total	%	Tasa * 100,000 Hb
			F	M	F	M	F	M	F	M	F	M			
1	K053	Periodontitis crónica	1	6	92	89	542	345	77	84	16	28	1.280	9,97	18184
2	K051	Gingivitis crónica	113	117	270	265	40	33	4	NA	NA	4	846	6,59	12019
3	I10X	Hipertensión esencial (primaria)	NA	NA	NA	NA	13	12	98	38	420	233	814	6,34	11564
4	K020	Caries limitada al esmalte	17	26	106	118	247	90	53	33	9	13	712	5,54	10115
5	K529	Colitis y gastroenteritis no infecciosas, no especificadas	23	35	31	35	53	31	22	10	20	61	321	2,5	4560,3
6	N40X	Hiperplasia de la próstata	NA	NA	NA	NA	NA	1	NA	126	NA	154	281	2,19	8116,7
7	N649	Trastorno de la mama, no especificado	NA	NA	NA	NA	26	1	146	2	86	2	263	2,05	3736,3
8	N390	Infección de vías urinarias, sitio no especificado	8	NA	11	1	82	10	41	10	32	28	223	1,74	3168,1
9	I129	Enfermedad renal hipertensiva sin insuficiencia renal	NA	NA	NA	NA	NA	NA	9	2	134	63	208	1,62	2955
10	J00X	Rinofaringitis aguda (resfriado común)	15	21	24	26	29	12	17	5	9	21	179	1,39	2543
11	J209	Bronquitis aguda, no especificada	20	19	10	19	18	10	21	5	24	22	168	1,31	2386,7
12	M545	Lumbago no especificado	NA	NA	NA	1	38	26	26	17	25	27	160	1,25	2273,1
13	J039	Amigdalitis aguda, no especificada	17	19	18	20	22	18	17	5	4	19	159	1,24	2258,8
14	J030	Amigdalitis estreptocócica	15	10	14	18	32	19	8	7	4	15	142	1,11	2017,3
15	E039	Hipotiroidismo, no especificado	1	1	1	NA	41	7	34	4	8	7	104	0,81	1477,5
Otras causas			176	254	331	383	1.714	771	996	380	936	1.043	6.984	54,38	--
Total			406	508	908	975	2.897	1.386	1.569	728	1.727	1.740	12.844	100	--

**15 PRIMERAS CAUSAS DE MORBILIDAD ATENDIDA EN CONSULTA EXTERNA Y ODONTOLÓGICA SEGÚN SEXO Y GRUPOS DE EDAD
MUNICIPIO DE FRANCISCO PIZARRO - AÑO 2019**

Fuente: Subdirección de Salud Pública IDSN, Cubos SISPRO - RIPS / Ministerio de Salud y Protección Social

No	CIE-10	Diagnóstico	De 0 a 4 años		De 5 a 14 años		De 15 a 44 años		De 45 a 59 años		De 60 años o más		Total	%	Tasa * 100,000 Hb
			F	M	F	M	F	M	F	M	F	M			
1	I10X	Hipertension esencial (primaria)	NA	NA	NA	1	169	186	670	423	1.563	1.001	4.013	3,85	28308
2	J00X	Rinofaringitis aguda (resfriado comun)	265	278	189	225	720	484	253	127	157	293	2.991	2,87	21099
3	E039	Hipotiroidismo, no especificado	2	1	24	18	886	163	574	120	373	100	2.261	2,17	15950
4	N390	Infeccion de vias urinarias, sitio no especificado	77	35	140	77	1.052	164	294	57	218	115	2.229	2,14	15724
5	A09X	Diarrea y gastroenteritis de presunto origen infeccioso	126	148	69	75	612	558	138	89	71	137	2.023	1,94	14271
6	M545	Lumbago no especificado	NA	NA	26	6	605	559	255	191	152	108	1.902	1,83	13417
7	K589	Sindrome del colon irritable sin diarrea	5	2	30	26	617	242	218	96	122	60	1.418	1,36	10003
8	K297	Gastritis, no especificada	1	2	31	29	439	343	195	120	121	72	1.353	1,3	9544,3
9	H578	Otros trastornos especificados del ojo y sus anexos	24	32	38	39	237	178	165	115	257	172	1.257	1,21	8867,1
10	M255	Dolor en articulacion	6	2	37	36	345	166	236	95	124	58	1.105	1,06	7794,9
11	K295	Gastritis cronica, no especificada	NA	NA	11	5	259	183	206	88	169	95	1.016	0,98	7167
12	E119	Diabetes mellitus no insulino dependiente sin mencion de complicacion	NA	NA	NA	NA	47	27	142	118	415	204	953	0,92	6722,6
13	J029	Faringitis aguda, no especificada	24	25	40	45	323	215	129	54	51	43	949	0,91	6694,4
14	J304	Rinitis alergica, no especificada	78	121	119	156	178	175	35	28	22	21	933	0,9	6581,5
15	B829	Parasitosis intestinal, sin otra especificacion	47	40	146	168	164	219	28	30	15	14	871	0,84	6144,2
Otras causas			1.827	2.111	2.990	3.401	25.612	13.749	10.305	5.689	6.975	6.193	78.852	75,73	--
Total			2.482	2.797	3.890	4.307	32.265	17.611	13.843	7.440	10.805	8.686	104.126	100	--

**15 PRIMERAS CAUSAS DE MORBILIDAD ATENDIDA EN CONSULTA EXTERNA Y ODONTOLÓGICA SEGÚN SEXO Y GRUPOS DE EDAD
MUNICIPIO DE POLICARPA - AÑO 2019**

Fuente: Subdirección de Salud Pública IDSN, Cubos SISPRO - RIPS / Ministerio de Salud y Protección Social

No	CIE-10	Diagnóstico	De 0 a 4 años		De 5 a 14 años		De 15 a 44 años		De 45 a 59 años		De 60 años o más		Total	%	Tasa * 100,000 Hb
			F	M	F	M	F	M	F	M	F	M			
1	K036	Depositos [acreciones] en los dientes	NA	NA	4	5	862	302	140	87	41	33	1.474	11,73	15000
2	I10X	Hipertension esencial (primaria)	NA	1	NA	NA	28	17	124	34	272	168	644	5,13	6553,4
3	J00X	Rinofaringitis aguda (resfriado comun)	52	48	42	38	46	17	19	9	22	68	361	2,87	3673,6
4	N390	Infeccion de vias urinarias, sitio no especificado	14	4	25	7	144	18	53	10	44	15	334	2,66	3398,8
5	K021	Caries de la dentina	11	16	21	27	61	42	10	4	2	1	195	1,55	1984,3
6	K297	Gastritis, no especificada	NA	1	8	8	54	19	26	11	24	11	162	1,29	1648,5
7	K020	Caries limitada al esmalte	12	18	39	23	33	18	4	2	NA	NA	149	1,19	1516,2
8	M545	Lumbago no especificado	NA	NA	1	1	42	17	30	14	28	8	141	1,12	1434,8
9	J030	Amigdalitis estreptococica	15	12	18	15	37	19	7	1	9	7	140	1,11	1424,6
10	A099	Gastroenteritis y colitis de origen no especificado	16	16	11	9	20	16	5	2	5	20	120	0,96	1221,1
11	N760	Vaginitis aguda	1	NA	5	NA	69	NA	20	NA	5	NA	100	0,8	2030
12	E669	Obesidad, no especificada	4	6	6	7	28	13	16	7	5	5	97	0,77	987,1
13	E119	Diabetes mellitus no insulino dependiente sin mención de complicación	NA	NA	NA	NA	12	6	29	12	28	3	90	0,72	915,8
14	M544	Lumbago con ciática	NA	NA	2	1	24	16	21	11	10	3	88	0,7	895,5
15	E441	Desnutrición proteico calórica leve	25	20	4	4	3	2	NA	NA	2	20	80	0,64	814,1
Otras causas			261	333	511	565	2.359	1.099	940	507	858	957	8.390	66,77	--
Total			411	475	697	710	3.822	1.621	1.444	711	1.355	1.319	12.565	100	--

**15 PRIMERAS CAUSAS DE MORBILIDAD ATENDIDA EN CONSULTA EXTERNA Y ODONTOLÓGICA SEGÚN SEXO Y GRUPOS DE EDAD
MUNICIPIO DE POTOSI - AÑO 2019**

Fuente: Subdirección de Salud Pública IDSN, Cubos SISPRO - RIPS / Ministerio de Salud y Protección Social

No	CIE-10	Diagnóstico	De 0 a 4 años		De 5 a 14 años		De 15 a 44 años		De 45 a 59 años		De 60 años o más		Total	%	Tasa * 100,000 Hb
			F	M	F	M	F	M	F	M	F	M			
1	K021	Caries de la dentina	118	139	545	560	975	658	203	134	42	49	3.423	13,79	33569
2	I10X	Hipertension esencial (primaria)	NA	NA	NA	NA	30	21	161	45	513	266	1.036	4,17	10160
3	J00X	Rinofaringitis aguda (resfriado comun)	49	53	62	45	151	76	58	51	75	127	747	3,01	7325,7
4	K050	Gingivitis aguda	2	2	22	35	286	200	23	12	30	32	644	2,59	6315,6
5	B829	Parasitosis intestinal, sin otra especificacion	84	95	114	98	81	63	26	19	20	31	631	2,54	6188,1
6	K051	Gingivitis cronica	45	43	99	107	139	121	25	19	12	10	620	2,5	6080,2
7	E782	Hiperlipidemia mixta	NA	NA	1	NA	113	84	132	49	92	62	533	2,15	5227
8	N390	Infeccion de vias urinarias, sitio no especificado	12	2	28	10	203	25	69	18	66	48	481	1,94	4717,1
9	K020	Caries limitada al esmalte	13	13	132	100	57	44	2	NA	NA	1	362	1,46	3550,1
10	J030	Amigdalitis estreptococica	19	19	53	36	80	71	24	17	17	20	356	1,43	3491,2
11	K083	Raiz dental retenida	2	NA	43	44	70	37	46	35	36	33	346	1,39	3393,2
12	K040	Pulpitis	5	6	22	45	111	57	44	13	14	3	320	1,29	3138,2
13	J039	Amigdalitis aguda, no especificada	26	41	52	53	53	38	18	10	6	17	314	1,26	3079,3
14	K297	Gastritis, no especificada	NA	NA	10	5	102	51	37	26	35	32	298	1,2	2922,4
15	K006	Alteraciones en la erupcion dentaria	1	NA	136	124	2	1	NA	NA	NA	1	265	1,07	2598,8
Otras causas			404	518	747	768	3.940	1.739	1.682	940	1.825	1.892	14.455	58,21	--
Total			780	931	2.066	2.030	6.393	3.286	2.550	1.388	2.783	2.624	24.831	100	--

**15 PRIMERAS CAUSAS DE MORBILIDAD ATENDIDA EN CONSULTA EXTERNA Y ODONTOLÓGICA SEGÚN SEXO Y GRUPOS DE EDAD
MUNICIPIO DE PROVIDENCIA - AÑO 2019**

Fuente: Subdirección de Salud Pública IDSN, Cubos SISPRO - RIPS / Ministerio de Salud y Protección Social

No	CIE-10	Diagnóstico	De 0 a 4 años		De 5 a 14 años		De 15 a 44 años		De 45 a 59 años		De 60 años o más		Total	%	Tasa * 100,000 Hb
			F	M	F	M	F	M	F	M	F	M			
1	K020	Caries limitada al esmalte	20	17	37	39	102	50	11	10	NA	1	287	5,75	5160
2	I10X	Hipertension esencial (primaria)	NA	NA	NA	NA	3	3	29	12	130	74	251	5,03	4512,8
3	J00X	Rinofaringitis aguda (resfriado comun)	15	14	17	7	43	20	15	11	15	22	179	3,59	3218,3
4	A09X	Diarrea y gastroenteritis de presunto origen infeccioso	18	16	6	10	21	17	3	7	9	17	124	2,48	2229,4
5	J039	Amigdalitis aguda, no especificada	13	10	12	15	24	13	11	6	8	10	122	2,44	2193,5
6	N390	Infeccion de vias urinarias, sitio no especificado	5	1	6	2	54	7	12	4	9	11	111	2,22	1995,7
7	M545	Lumbago no especificado	NA	1	NA	1	20	16	14	10	24	23	109	2,18	1959,7
8	K297	Gastritis, no especificada	1	1	5	2	25	13	7	6	16	6	82	1,64	1474,3
9	K021	Caries de la dentina	4	4	15	3	32	6	7	2	NA	NA	73	1,46	1312,5
10	K295	Gastritis cronica, no especificada	NA	NA	2	NA	20	6	15	5	16	9	73	1,46	1312,5
11	N760	Vaginitis aguda	NA	NA	2	NA	45	NA	13	NA	4	NA	64	1,28	2226,9
12	K040	Pulpitis	1	2	3	3	23	16	5	3	NA	1	57	1,14	1024,8
13	M255	Dolor en articulacion	NA	NA	1	2	10	10	8	5	6	9	51	1,02	916,9
14	F419	Trastorno de ansiedad , no especificado	NA	2	5	8	19	2	1	1	2	5	45	0,9	809,1
15	F320	Episodio depresivo leve	NA	NA	3	3	19	2	2	1	12	NA	42	0,84	755,1
Otras causas			109	103	130	149	919	474	375	174	417	473	3.323	66,55	--
Total			186	171	244	244	1.379	655	528	257	668	661	4.993	100	--

**15 PRIMERAS CAUSAS DE MORBILIDAD ATENDIDA EN CONSULTA EXTERNA Y ODONTOLÓGICA SEGÚN SEXO Y GRUPOS DE EDAD
MUNICIPIO DE PUERRES - AÑO 2019**

Fuente: Subdirección de Salud Pública IDSN, Cubos SISPRO - RIPS / Ministerio de Salud y Protección Social

No	CIE-10	Diagnóstico	De 0 a 4 años		De 5 a 14 años		De 15 a 44 años		De 45 a 59 años		De 60 años o más		Total	%	Tasa * 100,000 Hb
			F	M	F	M	F	M	F	M	F	M			
1	K021	Caries de la dentina	54	51	206	201	523	351	145	95	49	44	1.719	8,77	20343
2	K051	Gingivitis cronica	58	54	233	246	215	167	24	33	10	9	1.049	5,35	12414
3	I10X	Hipertension esencial (primaria)	NA	NA	NA	NA	11	9	92	31	478	249	870	4,44	10296
4	B829	Parasitosis intestinal, sin otra especificacion	61	55	175	166	131	83	48	23	46	45	833	4,25	9858
5	N390	Infeccion de vias urinarias, sitio no especificado	18	10	44	12	216	30	78	12	112	58	590	3,01	6982,2
6	J00X	Rinofaringitis aguda (resfriado comun)	49	68	53	65	104	38	42	20	70	74	583	2,97	6899,4
7	K295	Gastritis cronica, no especificada	NA	NA	7	10	120	63	92	42	138	75	547	2,79	6473,4
8	K036	Depositos [acreciones] en los dientes	NA	NA	1	NA	151	42	66	26	16	8	310	1,58	3668,6
9	J039	Amigdalitis aguda, no especificada	28	32	51	54	54	29	17	5	20	17	307	1,57	3633,1
10	K050	Gingivitis aguda	20	17	97	77	50	35	2	1	2	4	305	1,56	3609,5
11	M545	Lumbago no especificado	NA	1	2	3	58	36	45	22	55	34	256	1,31	3029,6
12	K297	Gastritis, no especificada	NA	1	5	5	59	30	44	19	51	35	249	1,27	2946,7
13	N771	Vaginitis, vulvitis y vulvovaginitis en enfermedades infecciosas y parasitarias clasificadas en otra parte	NA	NA	8	NA	176	NA	43	NA	20	NA	247	1,26	5721,6
14	A099	Gastroenteritis y colitis de origen no especificado	21	18	20	14	50	38	13	10	21	36	241	1,23	2852,1
15	K083	Raiz dental retenida	1	1	46	59	25	15	36	17	26	15	241	1,23	2852,1
Otras causas			326	315	488	565	2.786	1.065	1.422	631	2.015	1.638	11.251	57,41	--
Total			636	623	1.436	1.477	4.729	2.031	2.209	987	3.129	2.341	19.598	100	--

**15 PRIMERAS CAUSAS DE MORBILIDAD ATENDIDA EN CONSULTA EXTERNA Y ODONTOLÓGICA SEGÚN SEXO Y GRUPOS DE EDAD
MUNICIPIO DE PUPIALES - AÑO 2019**

Fuente: Subdirección de Salud Pública IDSN, Cubos SISPRO - RIPS / Ministerio de Salud y Protección Social

No	CIE-10	Diagnóstico	De 0 a 4 años		De 5 a 14 años		De 15 a 44 años		De 45 a 59 años		De 60 años o más		Total	%	Tasa * 100,000 Hb
			F	M	F	M	F	M	F	M	F	M			
1	K021	Caries de la dentina	51	66	315	317	704	253	246	99	56	53	2.160	6,27	12461
2	I10X	Hipertension esencial (primaria)	NA	NA	NA	NA	28	22	176	52	738	421	1.437	4,17	8290,1
3	J00X	Rinofaringitis aguda (resfriado comun)	97	103	113	115	240	111	118	52	95	170	1.214	3,52	7003,6
4	N390	Infeccion de vias urinarias, sitio no especificado	26	7	50	19	407	53	186	34	167	107	1.056	3,07	6092,1
5	B829	Parasitosis intestinal, sin otra especificacion	80	78	111	92	74	65	34	18	16	14	582	1,69	3357,6
6	J030	Amigdalitis estreptococica	19	21	76	57	136	111	53	28	23	33	557	1,62	3213,3
7	K297	Gastritis, no especificada	NA	NA	13	9	160	90	99	38	78	69	556	1,61	3207,6
8	J039	Amigdalitis aguda, no especificada	42	60	70	83	116	71	47	20	23	23	555	1,61	3201,8
9	M545	Lumbago no especificado	NA	NA	3	3	125	74	84	46	74	52	461	1,34	2659,5
10	K529	Colitis y gastroenteritis no infecciosas, no especificadas	42	51	34	33	82	57	24	13	17	38	391	1,13	2255,7
11	A099	Gastroenteritis y colitis de origen no especificado	15	24	13	17	74	54	27	23	49	60	356	1,03	2053,8
12	E669	Obesidad, no especificada	4	4	13	12	78	12	86	18	91	34	352	1,02	2030,7
13	E785	Hiperlipidemia no especificada	NA	NA	1	NA	33	19	95	36	100	44	328	0,95	1892,2
14	T784	Alergia no especificada	22	28	28	22	76	35	23	11	38	29	312	0,91	1799,9
15	N771	Vaginitis, vulvitis y vulvovaginitis en enfermedades infecciosas y parasitarias clasificadas en otra parte	1	NA	4	NA	202	NA	90	NA	14	NA	311	0,9	3513,7
Otras causas			561	684	1.134	1.186	5.881	2.849	3.308	1.471	3.359	3.391	23.824	69,15	--
Total			960	1.126	1.978	1.965	8.416	3.876	4.696	1.959	4.938	4.538	34.452	100	--

**15 PRIMERAS CAUSAS DE MORBILIDAD ATENDIDA EN CONSULTA EXTERNA Y ODONTOLÓGICA SEGÚN SEXO Y GRUPOS DE EDAD
MUNICIPIO DE RICAURTE - AÑO 2019**

Fuente: Subdirección de Salud Pública IDSN, Cubos SISPRO - RIPS / Ministerio de Salud y Protección Social

No	CIE-10	Diagnóstico	De 0 a 4 años		De 5 a 14 años		De 15 a 44 años		De 45 a 59 años		De 60 años o más		Total	%	Tasa * 100,000 Hb
			F	M	F	M	F	M	F	M	F	M			
1	K021	Caries de la dentina	55	47	241	255	615	398	138	72	107	89	2.017	9,97	10143
2	I10X	Hipertension esencial (primaria)	NA	NA	NA	NA	15	13	91	40	350	250	759	3,75	3816,9
3	J00X	Rinofaringitis aguda (resfriado comun)	97	116	105	109	68	46	26	16	20	137	740	3,66	3721,4
4	N390	Infeccion de vias urinarias, sitio no especificado	23	25	48	12	300	48	73	20	51	51	651	3,22	3273,8
5	B829	Parasitosis intestinal, sin otra especificacion	58	54	125	127	116	61	22	20	30	37	650	3,21	3268,8
6	K297	Gastritis, no especificada	NA	NA	22	8	215	88	57	25	44	37	496	2,45	2494,3
7	M545	Lumbago no especificado	NA	NA	3	4	126	90	71	45	44	51	434	2,15	2182,5
8	A049	Infeccion intestinal bacteriana, no especificada	58	53	23	27	42	46	14	6	16	79	364	1,8	1830,5
9	J030	Amigdalitis estreptococica	11	17	52	63	89	70	13	10	4	35	364	1,8	1830,5
10	M791	Mialgia	1	1	17	7	106	55	48	26	41	41	343	1,7	1724,9
11	K036	Depositos [acreciones] en los dientes	4	1	34	53	58	51	23	8	10	16	258	1,28	1297,5
12	J189	Neumonia, no especificada	50	63	14	14	8	8	8	3	12	64	244	1,21	1227,1
13	A090	Otras gastroenteritis y colitis de origen infeccioso	50	53	11	15	28	12	4	7	3	45	228	1,13	1146,6
14	J159	Neumonia bacteriana, no especificada	43	60	10	12	13	5	3	2	5	57	210	1,04	1056,1
15	K295	Gastritis cronica, no especificada	NA	NA	8	1	74	35	28	11	17	16	190	0,94	955,5
Otras causas			434	530	743	728	3.679	1.687	1.063	589	1.230	1.593	12.276	60,7	--
Total			884	1.020	1.456	1.435	5.552	2.713	1.682	900	1.984	2.598	20.224	100	--

**15 PRIMERAS CAUSAS DE MORBILIDAD ATENDIDA EN CONSULTA EXTERNA Y ODONTOLÓGICA SEGÚN SEXO Y GRUPOS DE EDAD
MUNICIPIO DE ROBERTO PAYAN - AÑO 2019**

Fuente: Subdirección de Salud Pública IDSN, Cubos SISPRO - RIPS / Ministerio de Salud y Protección Social

No	CIE-10	Diagnóstico	De 0 a 4 años		De 5 a 14 años		De 15 a 44 años		De 45 a 59 años		De 60 años o más		Total	%	Tasa * 100,000 Hb
			F	M	F	M	F	M	F	M	F	M			
1	A689	Fiebre recurrente, no especificada	63	80	106	118	293	193	43	33	40	52	1.021	14,48	8051,4
2	B349	Infeccion viral, no especificada	66	67	86	106	243	149	43	37	41	44	882	12,51	6955,3
3	B509	Paludismo debido a plasmodium falciparum, sin otra especificacion	12	19	72	71	187	146	28	25	27	13	600	8,51	4731,5
4	I10X	Hipertension esencial (primaria)	NA	NA	NA	NA	21	7	30	7	67	47	179	2,54	1411,6
5	B348	Otras infecciones virales de sitio no especificado	11	11	19	20	47	32	10	4	7	10	171	2,43	1348,5
6	N390	Infeccion de vias urinarias, sitio no especificado	6	6	6	9	67	7	10	NA	11	20	142	2,01	1119,8
7	I159	Hipertension secundaria, no especificada	NA	NA	NA	NA	7	4	15	9	34	19	88	1,25	694
8	M545	Lumbago no especificado	NA	1	1	1	18	12	12	10	16	10	81	1,15	638,8
9	J00X	Rinofaringitis aguda (resfriado comun)	15	11	7	5	12	5	2	1	3	11	72	1,02	567,8
10	K021	Caries de la dentina	2	1	6	8	29	12	6	3	1	2	70	0,99	552
11	O800	Parto unico espontaneo, presentacion cefalica de vertice	NA	NA	NA	NA	58	NA	NA	NA	NA	NA	58	0,82	917,7
12	B519	Paludismo debido a plasmodium vivax, sin complicaciones	NA	NA	9	7	13	19	1	2	1	3	55	0,78	433,7
13	J459	Asma, no especificada	4	9	4	4	9	3	1	3	5	6	48	0,68	378,5
14	K297	Gastritis, no especificada	NA	NA	2	1	16	7	6	3	7	2	44	0,62	347
15	M255	Dolor en articulacion	NA	2	1	NA	4	5	8	4	12	6	42	0,6	331,2
Otras causas			138	183	186	241	1.137	450	298	161	268	435	3.497	49,6	--
Total			317	390	505	591	2.161	1.051	513	302	540	680	7.050	100	--

**15 PRIMERAS CAUSAS DE MORBILIDAD ATENDIDA EN CONSULTA EXTERNA Y ODONTOLÓGICA SEGÚN SEXO Y GRUPOS DE EDAD
MUNICIPIO DE SAMANIEGO - AÑO 2019**

Fuente: Subdirección de Salud Pública IDSN, Cubos SISPRO - RIPS / Ministerio de Salud y Protección Social

No	CIE-10	Diagnóstico	De 0 a 4 años		De 5 a 14 años		De 15 a 44 años		De 45 a 59 años		De 60 años o más		Total	%	Tasa * 100,000 Hb
			F	M	F	M	F	M	F	M	F	M			
1	K051	Gingivitis crónica	18	24	325	293	1.519	627	282	145	96	107	3.436	8,27	12107
2	K021	Caries de la dentina	218	252	644	595	728	264	129	85	59	55	3.029	7,29	10673
3	I10X	Hipertensión esencial (primaria)	1	1	NA	NA	95	47	442	199	1.109	714	2.608	6,28	9189,6
4	N390	Infección de vías urinarias, sitio no especificado	56	25	73	16	490	83	167	49	159	155	1.273	3,06	4485,6
5	K529	Colitis y gastroenteritis no infecciosas, no especificadas	86	97	51	58	175	111	74	56	61	195	964	2,32	3396,8
6	J00X	Rinofaringitis aguda (resfriado común)	68	73	55	54	97	80	40	23	48	144	682	1,64	2403,1
7	M545	Lumbago no especificado	NA	NA	3	6	170	117	122	75	69	108	670	1,61	2360,8
8	N768	Otras inflamaciones especificadas de la vagina y de la vulva	1	NA	5	NA	489	NA	127	NA	48	NA	670	1,61	4663,1
9	K297	Gastritis, no especificada	NA	1	27	14	167	98	69	55	101	93	625	1,5	2202,3
10	T141	Herida de región no especificada del cuerpo	7	10	16	28	132	157	29	67	64	81	591	1,42	2082,5
11	B829	Parasitosis intestinal, sin otra especificación	25	33	43	39	239	47	39	9	23	36	533	1,28	1878,1
12	I129	Enfermedad renal hipertensiva sin insuficiencia renal	NA	NA	NA	NA	3	1	32	8	258	155	457	1,1	1610,3
13	J039	Amigdalitis aguda, no especificada	39	53	44	42	62	56	18	9	16	53	392	0,94	1381,3
14	K029	Caries dental, no especificada	28	40	50	31	107	42	29	20	14	9	370	0,89	1303,7
15	E782	Hiperlipidemia mixta	NA	NA	NA	3	83	35	98	42	74	31	366	0,88	1289,6
Otras causas			639	826	1.042	1.158	6.916	3.107	2.908	1.681	2.912	3.681	24.870	59,88	--
Total			1.186	1.435	2.378	2.337	11.472	4.872	4.605	2.523	5.111	5.617	41.536	100	--

**15 PRIMERAS CAUSAS DE MORBILIDAD ATENDIDA EN CONSULTA EXTERNA Y ODONTOLÓGICA SEGÚN SEXO Y GRUPOS DE EDAD
MUNICIPIO DE SANDONA - AÑO 2019**

Fuente: Subdirección de Salud Pública IDSN, Cubos SISPRO - RIPS / Ministerio de Salud y Protección Social

No	CIE-10	Diagnóstico	De 0 a 4 años		De 5 a 14 años		De 15 a 44 años		De 45 a 59 años		De 60 años o más		Total	%	Tasa * 100,000 Hb
			F	M	F	M	F	M	F	M	F	M			
1	K036	Depositos [acreciones] en los dientes	133	185	574	624	841	524	217	165	103	67	3.433	8,54	17009
2	I10X	Hipertension esencial (primaria)	NA	NA	NA	1	81	26	365	142	1.219	703	2.537	6,31	12569
3	K021	Caries de la dentina	64	74	302	291	855	351	241	138	72	78	2.466	6,13	12218
4	N390	Infeccion de vias urinarias, sitio no especificado	57	43	99	53	344	89	161	44	136	120	1.146	2,85	5677,8
5	M545	Lumbago no especificado	18	24	50	56	228	155	146	101	124	92	994	2,47	4924,7
6	K295	Gastritis cronica, no especificada	NA	NA	6	2	137	69	128	50	125	83	600	1,49	2972,7
7	J00X	Rinofaringitis aguda (resfriado comun)	58	89	47	51	72	48	38	26	63	95	587	1,46	2908,2
8	I129	Enfermedad renal hipertensiva sin insuficiencia renal	NA	NA	NA	NA	2	NA	14	1	369	166	552	1,37	2734,8
9	K297	Gastritis, no especificada	NA	NA	17	11	130	75	75	44	71	66	489	1,22	2422,7
10	A090	Otras gastroenteritis y colitis de origen infeccioso	27	53	27	29	61	42	25	18	24	70	376	0,93	1862,9
11	M255	Dolor en articulacion	3	NA	8	8	57	45	69	38	83	58	369	0,92	1828,2
12	E039	Hipotiroidismo, no especificado	1	NA	11	5	133	23	84	15	64	19	355	0,88	1758,8
13	J030	Amigdalitis estreptococica	19	27	45	49	81	41	30	9	24	19	344	0,86	1704,3
14	E669	Obesidad, no especificada	3	8	11	18	80	22	65	23	40	18	288	0,72	1426,9
15	E119	Diabetes mellitus no insulino dependiente sin mencion de complicacion	NA	NA	NA	NA	27	10	70	21	105	51	284	0,71	1407,1
Otras causas			617	875	1.176	1.338	5.809	3.112	3.155	1.953	3.717	3.645	25.397	63,15	--
Total			1.000	1.378	2.373	2.536	8.938	4.632	4.883	2.788	6.339	5.350	40.217	100	--

**15 PRIMERAS CAUSAS DE MORBILIDAD ATENDIDA EN CONSULTA EXTERNA Y ODONTOLÓGICA SEGÚN SEXO Y GRUPOS DE EDAD
MUNICIPIO DE SAN BERNARDO - AÑO 2019**

Fuente: Subdirección de Salud Pública IDSN, Cubos SISPRO - RIPS / Ministerio de Salud y Protección Social

No	CIE-10	Diagnóstico	De 0 a 4 años		De 5 a 14 años		De 15 a 44 años		De 45 a 59 años		De 60 años o más		Total	%	Tasa * 100,000 Hb
			F	M	F	M	F	M	F	M	F	M			
1	K021	Caries de la dentina	185	175	454	454	1.047	792	160	151	53	84	3.555	20,34	38700
2	I10X	Hipertension esencial (primaria)	NA	NA	NA	NA	28	12	126	72	328	250	816	4,67	8883,1
3	D508	Otras anemias por deficiencia de hierro	5	6	15	8	160	72	47	29	31	40	413	2,36	4496
4	N390	Infeccion de vias urinarias, sitio no especificado	26	5	36	17	140	13	51	11	51	58	408	2,33	4441,5
5	K295	Gastritis cronica, no especificada	NA	NA	16	11	95	58	54	40	42	49	365	2,09	3973,4
6	J00X	Rinofaringitis aguda (resfriado comun)	20	18	25	22	39	30	26	5	23	62	270	1,54	2939,3
7	J039	Amigdalitis aguda, no especificada	19	19	35	37	55	35	10	9	8	20	247	1,41	2688,9
8	A09X	Diarrea y gastroenteritis de presunto origen infeccioso	32	31	21	15	41	20	9	11	23	26	229	1,31	2492,9
9	A099	Gastroenteritis y colitis de origen no especificado	21	20	19	21	30	23	13	7	20	41	215	1,23	2340,5
10	N760	Vaginitis aguda	3	NA	7	NA	133	NA	46	NA	15	NA	204	1,17	4520,3
11	M545	Lumbago no especificado	NA	NA	2	NA	52	26	32	15	34	42	203	1,16	2209,9
12	E756	Trastornos de almacenamiento de lipidos, no especificado	NA	NA	2	1	26	16	56	20	44	32	197	1,13	2144,6
13	K083	Raiz dental retenida	2	3	34	49	24	17	12	18	14	15	188	1,08	2046,6
14	E039	Hipotiroidismo, no especificado	1	1	8	4	58	12	42	1	27	11	165	0,94	1796,2
15	F320	Episodio depresivo leve	NA	NA	5	1	31	3	19	6	45	38	148	0,85	1611,1
Otras causas			229	280	500	557	2.496	1.340	1.059	595	1.317	1.482	9.855	56,39	--
Total			543	558	1.179	1.197	4.455	2.469	1.762	990	2.075	2.250	17.478	100	--

**15 PRIMERAS CAUSAS DE MORBILIDAD ATENDIDA EN CONSULTA EXTERNA Y ODONTOLÓGICA SEGÚN SEXO Y GRUPOS DE EDAD
MUNICIPIO DE SAN LORENZO - AÑO 2019**

Fuente: Subdirección de Salud Pública IDSN, Cubos SISPRO - RIPS / Ministerio de Salud y Protección Social

No	CIE-10	Diagnóstico	De 0 a 4 años		De 5 a 14 años		De 15 a 44 años		De 45 a 59 años		De 60 años o más		Total	%	Tasa * 100,000 Hb
			F	M	F	M	F	M	F	M	F	M			
1	K051	Gingivitis cronica	255	244	837	898	1.122	631	168	129	36	51	4.371	13,48	23710
2	K021	Caries de la dentina	106	96	485	491	978	460	164	110	21	56	2.967	9,15	16094
3	I10X	Hipertension esencial (primaria)	NA	NA	NA	1	70	19	321	124	831	545	1.911	5,89	10366
4	J00X	Rinofaringitis aguda (resfriado comun)	61	69	66	71	180	57	66	63	62	103	798	2,46	4328,7
5	N390	Infeccion de vias urinarias, sitio no especificado	41	12	52	11	303	39	114	25	85	76	758	2,34	4111,7
6	K036	Depositos [acreciones] en los dientes	NA	1	75	90	259	130	22	5	2	3	587	1,81	3184,2
7	K297	Gastritis, no especificada	NA	2	20	28	156	78	77	37	86	49	533	1,64	2891,2
8	M545	Lumbago no especificado	NA	1	5	2	83	88	57	71	67	79	453	1,4	2457,3
9	S025	Fractura de los dientes	10	11	35	60	101	37	14	9	1	4	282	0,87	1529,7
10	E039	Hipotiroidismo, no especificado	3	3	12	1	99	14	70	9	48	7	266	0,82	1442,9
11	K295	Gastritis cronica, no especificada	1	NA	9	11	82	21	44	27	38	22	255	0,79	1383,2
12	A099	Gastroenteritis y colitis de origen no especificado	26	34	19	29	37	31	11	10	17	38	252	0,78	1367
13	E119	Diabetes mellitus no insulino dependiente sin mencion de complicacion	NA	NA	1	NA	19	6	68	23	95	36	248	0,76	1345,3
14	J068	Otras infecciones agudas de sitios multiples de las vias respiratorias superiores	26	32	34	33	49	28	18	5	10	11	246	0,76	1334,4
15	K083	Raiz dental retenida	1	2	43	49	39	27	21	22	16	15	235	0,72	1274,7
Otras causas			669	754	1.031	1.186	4.384	2.361	1.933	1.268	2.181	2.490	18.257	56,32	--
Total			1.199	1.261	2.724	2.961	7.961	4.027	3.168	1.937	3.596	3.585	32.419	100	--

**15 PRIMERAS CAUSAS DE MORBILIDAD ATENDIDA EN CONSULTA EXTERNA Y ODONTOLÓGICA SEGÚN SEXO Y GRUPOS DE EDAD
MUNICIPIO DE SAN PABLO - AÑO 2019**

Fuente: Subdirección de Salud Pública IDSN, Cubos SISPRO - RIPS / Ministerio de Salud y Protección Social

No	CIE-10	Diagnóstico	De 0 a 4 años		De 5 a 14 años		De 15 a 44 años		De 45 a 59 años		De 60 años o más		Total	%	Tasa * 100,000 Hb
			F	M	F	M	F	M	F	M	F	M			
1	K021	Caries de la dentina	85	76	403	381	771	483	155	140	43	76	2.613	12,23	17381
2	I10X	Hipertension esencial (primaria)	NA	NA	NA	NA	37	28	314	118	824	512	1.833	8,58	12192
3	N390	Infeccion de vias urinarias, sitio no especificado	37	13	36	9	163	21	55	15	59	73	481	2,25	3199,4
4	K295	Gastritis cronica, no especificada	1	2	12	7	99	38	69	42	52	35	357	1,67	2374,6
5	M545	Lumbago no especificado	NA	NA	3	3	76	54	44	42	53	46	321	1,5	2135,2
6	K297	Gastritis, no especificada	NA	2	16	7	84	34	41	26	45	33	288	1,35	1915,7
7	E119	Diabetes mellitus no insulino dependiente sin mención de complicación	NA	NA	NA	NA	12	6	59	25	84	40	226	1,06	1503,3
8	A099	Gastroenteritis y colitis de origen no especificado	16	14	12	12	32	24	28	6	34	32	210	0,98	1396,8
9	H579	Trastorno del ojo y sus anexos, no especificado	1	2	5	13	26	12	39	22	51	29	200	0,94	1330,3
10	N40X	Hiperplasia de la prostata	NA	NA	NA	NA	NA	2	NA	56	NA	131	189	0,88	2606,5
11	K050	Gingivitis aguda	56	44	22	35	5	4	NA	NA	NA	10	176	0,82	1170,7
12	J00X	Rinofaringitis aguda (resfriado comun)	13	30	9	11	8	14	22	7	22	33	169	0,79	1124,1
13	M255	Dolor en articulacion	NA	2	2	4	35	20	35	9	33	20	160	0,75	1064,3
14	E039	Hipotiroidismo, no especificado	NA	NA	4	NA	64	7	36	8	25	9	153	0,72	1017,7
15	B829	Parasitosis intestinal, sin otra especificacion	7	9	10	16	45	2	23	2	12	10	136	0,64	904,6
Otras causas			396	436	553	752	3.307	1.631	1.825	921	1.965	2.068	13.854	64,84	--
Total			612	630	1.087	1.250	4.764	2.380	2.745	1.439	3.302	3.157	21.366	100	--

**15 PRIMERAS CAUSAS DE MORBILIDAD ATENDIDA EN CONSULTA EXTERNA Y ODONTOLÓGICA SEGÚN SEXO Y GRUPOS DE EDAD
MUNICIPIO DE CARTAGO - AÑO 2019**

Fuente: Subdirección de Salud Pública IDSN, Cubos SISPRO - RIPS / Ministerio de Salud y Protección Social

No	CIE-10	Diagnóstico	De 0 a 4 años		De 5 a 14 años		De 15 a 44 años		De 45 a 59 años		De 60 años o más		Total	%	Tasa * 100,000 Hb
			F	M	F	M	F	M	F	M	F	M			
1	K021	Caries de la dentina	39	44	175	186	409	217	63	28	7	18	1.186	8,34	17362
2	I10X	Hipertension esencial (primaria)	NA	NA	NA	NA	23	8	96	32	335	206	700	4,92	10247
3	J00X	Rinofaringitis aguda (resfriado comun)	35	29	30	34	65	32	28	7	32	48	340	2,39	4977,3
4	N390	Infeccion de vias urinarias, sitio no especificado	19	7	27	5	112	30	35	9	29	29	302	2,12	4421
5	M545	Lumbago no especificado	NA	NA	1	1	88	56	43	20	30	36	275	1,93	4025,8
6	K083	Raiz dental retenida	1	NA	44	46	52	37	20	12	13	22	247	1,74	3615,9
7	K297	Gastritis, no especificada	2	NA	10	9	62	44	39	12	32	26	236	1,66	3454,8
8	A099	Gastroenteritis y colitis de origen no especificado	24	26	21	20	37	29	8	6	14	33	218	1,53	3191,3
9	K295	Gastritis cronica, no especificada	1	2	8	9	50	22	34	17	33	19	195	1,37	2854,6
10	A090	Otras gastroenteritis y colitis de origen infeccioso	22	27	12	8	33	28	7	13	8	29	187	1,32	2737,5
11	J039	Amigdalitis aguda, no especificada	14	10	23	41	33	21	10	6	6	6	170	1,2	2488,7
12	M255	Dolor en articulacion	4	1	6	3	36	28	28	9	30	25	170	1,2	2488,7
13	N771	Vaginitis, vulvitis y vulvovaginitis en enfermedades infecciosas y parasitarias clasificadas en otra parte	1	NA	3	NA	97	NA	37	NA	11	NA	149	1,05	4381,1
14	J030	Amigdalitis estreptococica	10	10	9	16	38	20	15	4	5	12	139	0,98	2034,8
15	E782	Hiperlipidemia mixta	NA	NA	NA	2	14	17	31	16	29	10	119	0,84	1742,1
Otras causas			280	338	587	609	2.557	1.323	1.020	451	1.042	1.374	9.581	67,41	--
Total			452	494	956	989	3.706	1.912	1.514	642	1.656	1.893	14.214	100	--

**15 PRIMERAS CAUSAS DE MORBILIDAD ATENDIDA EN CONSULTA EXTERNA Y ODONTOLÓGICA SEGÚN SEXO Y GRUPOS DE EDAD
MUNICIPIO DE SANTA BARBARA - AÑO 2019**

Fuente: Subdirección de Salud Pública IDSN, Cubos SISPRO - RIPS / Ministerio de Salud y Protección Social

No	CIE-10	Diagnóstico	De 0 a 4 años		De 5 a 14 años		De 15 a 44 años		De 45 a 59 años		De 60 años o más		Total	%	Tasa * 100,000 Hb
			F	M	F	M	F	M	F	M	F	M			
1	I10X	Hipertension esencial (primaria)	NA	NA	NA	NA	41	8	66	29	120	77	341	7,28	2557,9
2	J00X	Rinofaringitis aguda (resfriado comun)	33	39	22	22	35	12	9	8	6	26	212	4,53	1590,3
3	K021	Caries de la dentina	6	1	31	21	74	19	17	3	2	4	178	3,8	1335,2
4	A090	Otras gastroenteritis y colitis de origen infeccioso	26	27	8	8	11	7	2	2	4	25	120	2,56	900,2
5	N390	Infeccion de vias urinarias, sitio no especificado	2	3	7	4	54	10	9	3	9	9	110	2,35	825,1
6	B86X	Escabiosis	7	8	16	13	31	5	11	3	7	4	105	2,24	787,6
7	M545	Lumbago no especificado	NA	NA	3	1	33	16	13	13	9	6	94	2,01	705,1
8	B509	Paludismo debido a plasmodium falciparum, sin otra especificacion	2	NA	9	9	17	33	1	5	1	2	79	1,69	592,6
9	L089	Infeccion local de la piel y del tejido subcutaneo, no especificada	11	6	16	13	8	6	1	NA	2	10	73	1,56	547,6
10	J039	Amigdalitis aguda, no especificada	3	7	12	9	16	7	2	2	3	5	66	1,41	495,1
11	J189	Neumonia, no especificada	14	16	3	2	1	1	NA	2	4	14	57	1,22	427,6
12	G439	Migraña, no especificada	NA	NA	3	NA	34	3	8	2	2	4	56	1,2	420,1
13	K083	Raiz dental retenida	1	1	5	3	19	6	8	2	1	4	50	1,07	375,1
14	E119	Diabetes mellitus no insulinodependiente sin mencion de complicacion	NA	NA	NA	NA	8	1	13	5	11	6	44	0,94	330,1
15	N760	Vaginitis aguda	NA	NA	1	NA	36	NA	7	NA	NA	NA	44	0,94	667,6
Otras causas			146	145	169	229	986	396	243	165	195	379	3.053	65,21	--
Total			251	253	305	334	1.404	530	410	244	376	575	4.682	100	--

**15 PRIMERAS CAUSAS DE MORBILIDAD ATENDIDA EN CONSULTA EXTERNA Y ODONTOLÓGICA SEGÚN SEXO Y GRUPOS DE EDAD
MUNICIPIO DE SANTACRUZ - AÑO 2019**

Fuente: Subdirección de Salud Pública IDSN, Cubos SISPRO - RIPS / Ministerio de Salud y Protección Social

No	CIE-10	Diagnóstico	De 0 a 4 años		De 5 a 14 años		De 15 a 44 años		De 45 a 59 años		De 60 años o más		Total	%	Tasa * 100,000 Hb
			F	M	F	M	F	M	F	M	F	M			
1	K021	Caries de la dentina	87	95	198	174	394	166	58	42	6	19	1.239	9,19	11326
2	K055	Otras enfermedades periodontales	62	65	172	171	289	161	38	31	8	15	1.012	7,51	9251,3
3	K020	Caries limitada al esmalte	79	103	144	126	300	153	36	23	4	25	993	7,37	9077,6
4	I10X	Hipertension esencial (primaria)	NA	NA	NA	NA	19	5	79	40	260	182	585	4,34	5347,8
5	B829	Parasitosis intestinal, sin otra especificacion	63	67	73	84	75	54	26	15	13	18	488	3,62	4461,1
6	N390	Infeccion de vias urinarias, sitio no especificado	18	4	26	9	145	26	63	11	50	44	396	2,94	3620,1
7	J00X	Rinofaringitis aguda (resfriado comun)	24	34	27	26	52	42	36	20	23	47	331	2,46	3025,9
8	K050	Gingivitis aguda	1	NA	16	10	148	64	25	20	4	1	289	2,14	2641,9
9	N760	Vaginitis aguda	NA	NA	3	NA	176	NA	56	NA	10	NA	245	1,82	4507,8
10	M545	Lumbago no especificado	NA	1	5	3	52	40	42	22	37	38	240	1,78	2194
11	K295	Gastritis cronica, no especificada	NA	NA	4	1	54	21	32	10	35	37	194	1,44	1773,5
12	E780	Hipercolesterolemia pura	NA	NA	NA	NA	21	8	38	11	35	25	138	1,02	1261,5
13	J039	Amigdalitis aguda, no especificada	7	10	12	18	31	14	16	4	9	8	129	0,96	1179,3
14	M255	Dolor en articulacion	NA	NA	NA	3	23	6	20	2	27	20	101	0,75	923,3
15	A099	Gastroenteritis y colitis de origen no especificado	17	14	5	5	20	8	6	4	2	16	97	0,72	886,7
Otras causas			206	281	362	330	1.874	916	735	413	807	1.077	7.001	51,94	--
Total			564	674	1.047	960	3.673	1.684	1.306	668	1.330	1.572	13.478	100	--

**15 PRIMERAS CAUSAS DE MORBILIDAD ATENDIDA EN CONSULTA EXTERNA Y ODONTOLÓGICA SEGÚN SEXO Y GRUPOS DE EDAD
MUNICIPIO DE SAPUYES - AÑO 2019**

Fuente: Subdirección de Salud Pública IDSN, Cubos SISPRO - RIPS / Ministerio de Salud y Protección Social

No	CIE-10	Diagnóstico	De 0 a 4 años		De 5 a 14 años		De 15 a 44 años		De 45 a 59 años		De 60 años o más		Total	%	Tasa * 100,000 Hb
			F	M	F	M	F	M	F	M	F	M			
1	K021	Caries de la dentina	29	43	100	81	281	130	73	53	24	32	846	7,98	11626
2	I10X	Hipertension esencial (primaria)	NA	NA	NA	1	12	4	105	23	343	195	683	6,44	9385,7
3	N390	Infeccion de vias urinarias, sitio no especificado	10	7	13	3	95	13	31	6	41	29	248	2,34	3408
4	J00X	Rinofaringitis aguda (resfriado comun)	12	21	18	20	54	20	29	4	22	25	225	2,12	3091,9
5	M545	Lumbago no especificado	NA	NA	4	2	45	19	30	12	25	19	156	1,47	2143,7
6	K297	Gastritis, no especificada	NA	NA	6	5	45	17	27	10	26	17	153	1,44	2102,5
7	K023	Caries dentaria detenida	4	8	11	9	60	20	23	8	6	2	151	1,42	2075
8	K295	Gastritis cronica, no especificada	NA	1	NA	NA	27	5	38	12	42	18	143	1,35	1965,1
9	M624	Contractura muscular	NA	NA	5	4	30	10	22	10	21	15	117	1,1	1607,8
10	A099	Gastroenteritis y colitis de origen no especificado	14	16	5	5	17	14	7	3	14	13	108	1,02	1484,1
11	E782	Hiperlipidemia mixta	NA	NA	NA	1	20	2	27	5	27	12	94	0,89	1291,7
12	E039	Hipotiroidismo, no especificado	NA	NA	1	1	39	8	17	NA	18	8	92	0,87	1264,3
13	G442	Cefalea debida a tension	1	NA	6	6	33	7	16	2	15	6	92	0,87	1264,3
14	N40X	Hiperplasia de la prostata	NA	NA	NA	NA	NA	4	NA	10	NA	69	83	0,78	2294,7
15	H522	Astigmatismo	1	NA	10	15	16	11	5	3	11	8	80	0,75	1099,4
Otras causas			155	239	345	378	1.775	877	989	477	1.110	988	7.333	69,15	--
Total			226	335	524	531	2.549	1.161	1.439	638	1.745	1.456	10.604	100	--

**15 PRIMERAS CAUSAS DE MORBILIDAD ATENDIDA EN CONSULTA EXTERNA Y ODONTOLÓGICA SEGÚN SEXO Y GRUPOS DE EDAD
MUNICIPIO DE TAMINANGO - AÑO 2019**

Fuente: Subdirección de Salud Pública IDSN, Cubos SISPRO - RIPS / Ministerio de Salud y Protección Social

No	CIE-10	Diagnóstico	De 0 a 4 años		De 5 a 14 años		De 15 a 44 años		De 45 a 59 años		De 60 años o más		Total	%	Tasa * 100,000 Hb
			F	M	F	M	F	M	F	M	F	M			
1	I10X	Hipertension esencial (primaria)	NA	NA	1	1	41	15	225	93	726	424	1.526	7,73	8541,4
2	K022	Caries del cemento	41	38	184	167	363	125	67	38	40	29	1.092	5,53	6112,2
3	N390	Infeccion de vias urinarias, sitio no especificado	38	5	30	3	136	28	36	9	52	71	408	2,07	2283,7
4	M545	Lumbago no especificado	1	1	1	2	88	52	55	38	76	51	365	1,85	2043
5	I129	Enfermedad renal hipertensiva sin insuficiencia renal	NA	NA	NA	NA	2	NA	22	3	191	96	314	1,59	1757,5
6	J00X	Rinofaringitis aguda (resfriado comun)	24	28	19	28	63	13	28	12	35	59	309	1,56	1729,5
7	K297	Gastritis, no especificada	NA	NA	9	3	65	27	49	16	40	37	246	1,25	1376,9
8	J030	Amigdalitis estreptococica	12	11	23	36	44	38	8	6	4	54	236	1,2	1320,9
9	E119	Diabetes mellitus no insulino dependiente sin mencion de complicacion	NA	NA	1	1	20	5	69	25	69	37	227	1,15	1270,6
10	K021	Caries de la dentina	15	18	18	21	63	30	12	3	5	9	194	0,98	1085,9
11	E039	Hipotiroidismo, no especificado	1	NA	1	NA	66	7	40	12	37	10	174	0,88	973,9
12	K295	Gastritis cronica, no especificada	NA	NA	2	4	50	18	38	17	28	14	171	0,87	957,1
13	N771	Vaginitis, vulvitis y vulvovaginitis en enfermedades infecciosas y parasitarias clasificadas en otra parte	1	NA	3	NA	105	NA	44	NA	18	NA	171	0,87	1902,7
14	H110	Pterigion	NA	1	NA	3	38	31	34	23	20	20	170	0,86	951,5
15	M255	Dolor en articulacion	NA	NA	6	1	27	16	28	19	38	22	157	0,8	878,8
Otras causas			400	447	736	878	3.080	1.745	1.597	882	1.869	2.353	13.987	70,83	--
Total			533	549	1.034	1.148	4.251	2.150	2.352	1.196	3.248	3.286	19.747	100	--

**15 PRIMERAS CAUSAS DE MORBILIDAD ATENDIDA EN CONSULTA EXTERNA Y ODONTOLÓGICA SEGÚN SEXO Y GRUPOS DE EDAD
MUNICIPIO DE TANGUA - AÑO 2019**

Fuente: Subdirección de Salud Pública IDSN, Cubos SISPRO - RIPS / Ministerio de Salud y Protección Social

No	CIE-10	Diagnóstico	De 0 a 4 años		De 5 a 14 años		De 15 a 44 años		De 45 a 59 años		De 60 años o más		Total	%	Tasa * 100,000 Hb
			F	M	F	M	F	M	F	M	F	M			
1	K021	Caries de la dentina	66	57	343	390	447	258	101	66	24	31	1.783	7,97	13309
2	I10X	Hipertension esencial (primaria)	NA	NA	NA	NA	27	14	189	73	574	420	1.297	5,8	9681,3
3	M545	Lumbago no especificado	19	24	34	35	240	91	202	83	106	132	966	4,32	7210,6
4	K051	Gingivitis cronica	1	1	28	47	309	255	99	90	40	58	928	4,15	6926,9
5	K020	Caries limitada al esmalte	33	32	97	91	263	95	114	47	19	27	818	3,66	6105,8
6	K081	Perdida de dientes debida a accidente, extraccion o enfermedad periodontal local	NA	NA	NA	NA	28	8	127	59	275	189	686	3,07	5120,5
7	J00X	Rinofaringitis aguda (resfriado comun)	58	37	46	38	87	69	46	22	37	70	510	2,28	3806,8
8	K295	Gastritis cronica, no especificada	3	2	2	1	112	26	97	42	82	55	422	1,89	3150
9	E039	Hipotiroidismo, no especificado	NA	NA	11	8	125	10	115	12	66	30	377	1,69	2814,1
10	N390	Infeccion de vias urinarias, sitio no especificado	17	9	19	7	139	13	60	9	53	33	359	1,6	2679,7
11	I129	Enfermedad renal hipertensiva sin insuficiencia renal	NA	NA	NA	NA	NA	NA	12	1	206	126	345	1,54	2575,2
12	A099	Gastroenteritis y colitis de origen no especificado	30	41	19	32	49	44	26	17	25	46	329	1,47	2455,8
13	K297	Gastritis, no especificada	NA	1	7	4	89	40	55	27	36	39	298	1,33	2224,4
14	J039	Amigdalitis aguda, no especificada	15	14	30	17	51	35	18	7	7	16	210	0,94	1567,5
15	J030	Amigdalitis estreptococica	16	15	18	21	54	32	16	11	9	9	201	0,9	1500,3
Otras causas			404	421	561	691	2.789	1.545	1.867	813	1.807	1.942	12.840	57,4	--
Total			662	654	1.215	1.382	4.809	2.535	3.144	1.379	3.366	3.223	22.369	100	--

**15 PRIMERAS CAUSAS DE MORBILIDAD ATENDIDA EN CONSULTA EXTERNA Y ODONTOLÓGICA SEGÚN SEXO Y GRUPOS DE EDAD
MUNICIPIO DE TUMACO - AÑO 2019**

Fuente: Subdirección de Salud Pública IDSN, Cubos SISPRO - RIPS / Ministerio de Salud y Protección Social

No	CIE-10	Diagnóstico	De 0 a 4 años		De 5 a 14 años		De 15 a 44 años		De 45 a 59 años		De 60 años o más		Total	%	Tasa * 100,000 Hb
			F	M	F	M	F	M	F	M	F	M			
1	I10X	Hipertension esencial (primaria)	4	5	13	15	847	312	2.284	854	4.448	2.404	11.186	5,91	4373,2
2	K021	Caries de la dentina	586	642	1.379	1.382	3.479	1.491	876	426	496	339	11.096	5,86	4338,1
3	N390	Infeccion de vias urinarias, sitio no especificado	145	84	296	167	2.395	582	608	194	479	574	5.524	2,92	2159,6
4	B829	Parasitosis intestinal, sin otra especificacion	716	745	803	880	899	545	279	178	183	193	5.421	2,86	2119,4
5	J00X	Rinofaringitis aguda (resfriado comun)	771	833	484	531	679	267	245	112	230	1.141	5.293	2,8	2069,3
6	M545	Lumbago no especificado	3	NA	22	23	1.103	921	728	457	532	468	4.257	2,25	1664,3
7	K297	Gastritis, no especificada	4	4	92	49	1.112	547	313	154	244	227	2.746	1,45	1073,6
8	K050	Gingivitis aguda	57	69	267	236	864	368	268	109	164	137	2.539	1,34	992,6
9	J459	Asma, no especificada	114	149	199	360	476	576	135	63	61	93	2.226	1,18	870,3
10	K051	Gingivitis cronica	49	51	247	230	728	371	191	117	85	70	2.139	1,13	836,3
11	M255	Dolor en articulacion	11	9	47	46	485	206	449	160	439	268	2.120	1,12	828,8
12	D649	Anemia de tipo no especificado	161	179	211	198	473	186	131	48	108	198	1.893	1	740,1
13	E119	Diabetes mellitus no insulino dependiente sin mencion de complicacion	1	NA	4	1	160	79	439	212	539	275	1.710	0,9	668,5
14	J22X	Infeccion aguda no especificada de las vias respiratorias inferiores	275	274	77	78	150	68	52	35	85	458	1.552	0,82	606,8
15	M796	Dolor en miembro	3	11	30	36	332	170	297	132	197	144	1.352	0,71	528,6
Otras causas			4.378	5.000	6.605	7.540	40.911	16.044	13.059	6.604	12.019	16.135	128.295	67,76	--
Total			7.278	8.055	10.776	11.772	55.093	22.733	20.354	9.855	20.309	23.124	189.349	100	--

**15 PRIMERAS CAUSAS DE MORBILIDAD ATENDIDA EN CONSULTA EXTERNA Y ODONTOLÓGICA SEGÚN SEXO Y GRUPOS DE EDAD
MUNICIPIO DE TUQUERRES - AÑO 2019**

Fuente: Subdirección de Salud Pública IDSN, Cubos SISPRO - RIPS / Ministerio de Salud y Protección Social

No	CIE-10	Diagnóstico	De 0 a 4 años		De 5 a 14 años		De 15 a 44 años		De 45 a 59 años		De 60 años o más		Total	%	Tasa * 100,000 Hb
			F	M	F	M	F	M	F	M	F	M			
1	K021	Caries de la dentina	250	289	1.032	1.014	1.926	1.079	464	323	101	136	6.614	9,54	14813
2	I10X	Hipertension esencial (primaria)	NA	NA	2	1	71	33	507	179	1.590	899	3.282	4,73	7350,5
3	K051	Gingivitis cronica	43	44	195	206	668	418	152	128	35	53	1.942	2,8	4349,4
4	K020	Caries limitada al esmalte	131	106	316	335	421	176	68	38	11	22	1.624	2,34	3637,2
5	N390	Infeccion de vias urinarias, sitio no especificado	49	16	88	35	531	64	221	49	131	120	1.304	1,88	2920,5
6	M545	Lumbago no especificado	NA	NA	6	2	279	243	215	127	153	159	1.184	1,71	2651,7
7	K297	Gastritis, no especificada	2	NA	32	21	283	165	154	71	138	97	963	1,39	2156,8
8	J00X	Rinofaringitis aguda (resfriado comun)	114	126	63	78	115	77	71	24	40	148	856	1,23	1917,1
9	A099	Gastroenteritis y colitis de origen no especificado	45	51	36	32	164	97	54	32	57	91	659	0,95	1475,9
10	M255	Dolor en articulacion	2	NA	17	20	130	91	141	59	88	72	620	0,89	1388,6
11	K295	Gastritis cronica, no especificada	NA	NA	8	6	161	89	104	66	97	72	603	0,87	1350,5
12	J209	Bronquitis aguda, no especificada	42	34	23	34	103	54	59	31	67	86	533	0,77	1193,7
13	H521	Miopia	NA	5	59	42	176	88	50	39	25	27	511	0,74	1144,5
14	A09X	Diarrea y gastroenteritis de presunto origen infeccioso	38	50	22	31	115	71	54	27	41	59	508	0,73	1137,7
15	J039	Amigdalitis aguda, no especificada	37	52	40	43	118	71	45	24	17	43	490	0,71	1097,4
Otras causas			1.090	1.301	2.285	2.543	12.431	6.340	6.701	2.902	6.014	6.063	47.670	68,73	--
Total			1.843	2.074	4.224	4.443	17.692	9.156	9.060	4.119	8.605	8.147	69.363	100	--

**15 PRIMERAS CAUSAS DE MORBILIDAD ATENDIDA EN CONSULTA EXTERNA Y ODONTOLÓGICA SEGÚN SEXO Y GRUPOS DE EDAD
MUNICIPIO DE YACUANQUER - AÑO 2019**

Fuente: Subdirección de Salud Pública IDSN, Cubos SISPRO - RIPS / Ministerio de Salud y Protección Social

No	CIE-10	Diagnóstico	De 0 a 4 años		De 5 a 14 años		De 15 a 44 años		De 45 a 59 años		De 60 años o más		Total	%	Tasa * 100,000 Hb
			F	M	F	M	F	M	F	M	F	M			
1	K021	Caries de la dentina	49	53	209	248	408	228	43	34	8	18	1.298	10,34	11858
2	I10X	Hipertension esencial (primaria)	NA	NA	NA	NA	57	26	202	81	541	338	1.245	9,92	11374
3	N390	Infeccion de vias urinarias, sitio no especificado	8	4	10	3	96	8	39	3	40	21	232	1,85	2119,5
4	K081	Perdida de dientes debida a accidente, extraccion o enfermedad periodontal local	NA	NA	NA	NA	11	4	52	21	80	63	231	1,84	2110,4
5	M545	Lumbago no especificado	NA	NA	4	2	51	38	48	23	28	26	220	1,75	2009,9
6	I129	Enfermedad renal hipertensiva sin insuficiencia renal	NA	NA	NA	NA	2	NA	3	3	92	61	161	1,28	1470,9
7	K295	Gastritis cronica, no especificada	NA	NA	1	1	40	21	25	13	34	17	152	1,21	1388,6
8	M255	Dolor en articulacion	NA	1	4	3	25	26	22	11	29	23	144	1,15	1315,5
9	E039	Hipotiroidismo, no especificado	NA	NA	3	6	56	6	37	2	23	8	141	1,12	1288,1
10	K297	Gastritis, no especificada	NA	NA	6	4	36	20	21	12	31	11	141	1,12	1288,1
11	J00X	Rinofaringitis aguda (resfriado comun)	13	17	15	12	16	18	6	3	6	27	133	1,06	1215,1
12	H522	Astigmatismo	2	5	30	28	34	12	5	2	6	5	129	1,03	1178,5
13	K020	Caries limitada al esmalte	8	13	35	38	10	9	2	NA	NA	1	116	0,92	1059,7
14	H521	Miopia	NA	NA	20	15	31	10	6	7	4	6	99	0,79	904,4
15	N40X	Hiperplasia de la prostata	NA	NA	NA	NA	NA	1	NA	14	NA	83	98	0,78	1818,5
Otras causas			265	336	405	579	1.912	999	924	432	1.094	1.065	8.011	63,83	--
Total			345	429	742	939	2.785	1.426	1.435	661	2.016	1.773	12.551	100	--



EVENTOS DE NOTIFICACION OBLIGATORIA (ENOS) - AÑOS 2008 A 2011

DEPARTAMENTO DE NARIÑO

Fuente: Subdirección de Salud Pública - SIVIGILA - Oficina de Epidemiología - IDSN

Código rápido INS	6.- Vida saludable y enfermedades transmisibles	AÑO 2009			AÑO 2010			AÑO 2011		
		POBLACION	No. Casos	Tasa	POBLACION	No. Casos	Tasa	POBLACION	No. Casos	Tasa
210	DENGUE * 100.000 HB	240.029	79	32,9	240.060	241	100,4	238.411	115	48,2
220	DENGUE GRAVE * 100.000 HB	240.029	0	0,0	240.060	2	0,8	238.411	1	0,4
	DENGUE TOTAL * 100.000 HB	240.029	79	32,9	240.060	243	101,2	238.411	116	48,7
580	MORTALIDAD POR DENGUE * 100.000 HAB.	240.029	0	0,0	240.060	2	0,8	238.411	0	0,0
310	FIEBRE AMARILLA * 100.000 HB	760.049	0	0,0	766.180	0	0,0	769.867	0	0,0
420	LEISHMANIASIS CUTANEA * 100.000 HB	331.954	642	193,4	336.018	587	174,7	340.005	329	96,8
430	LEISHMANIASIS MUCOSA * 100.000 HB				336.018	0	0,0	340.005	1	0,3
440	LEISHMANIASIS VISCERAL * 100.000 HB	331.954	0	0,0	336.018	0	0,0	340.005	0	0,0
	LESHMANIASIS TOTAL * 100.000 HB	331.954	642	193,4	336.018	587	174,7	340.005	330	97,1
450	ENFERMEDAD DE HANSEN (LEPRA) TASA * 100.000 HB	1.573.383	2	0,1	1.584.807	8	0,5	1.594.919	2	0,1
465	MALARIA ASOCIADA A FORMAS MIXTAS * 100.000 HB	507.312	7	1,4	511.392	8	1,6	514.322	2	0,4
465	MALARIA FALCIPARUM IPA * 1.000 HB	507.312	4.689	9,2	511.392	3.346	6,5	514.322	2.926	5,7
465	MALARIA MALARIAE * 100.000 HB	507.312	0	0,0	511.392	3	0,6	514.322	1	0,2
465	MALARIA VIVAX * 100.000 HAB	507.312	1.005	198,1	511.392	678	132,6	514.322	669	130,1
465	MALARIA COMPLICADA * 100.000 HB	507.312	13	2,6	511.392	6	1,2	514.322	13	2,5
	MALARIA TOTAL DEPARTAMENTO - IPA * 1.000 HB	507.312	5.714	11,3	511.392	4.041	7,9	514.322	3.611	7,0
	MALARIA ZONA PACIFICA - IPA * 1.000 HB	325.901	5.649	17,3	328.654	3.923	11,9	332.516	3.512	10,6
465	MORTALIDAD POR MALARIA * 100.000 HAB	507.312	1	0,2	511.392	0	0,0	514.322	1	0,2
815	TUBERCULOSIS * 100.000 HB ⁽⁵⁾									
825	TUBERCULOSIS FARMACORESISTENTE * 100.000 HB									
815	TUBERCULOSIS EXTRAPULMONAR * 100.000 HB	1.573.383	16	1,0	1.584.807	23	1,5	1.594.919	33	2,1
815	TUBERCULOSIS PULMONAR * 100.000 HB	1.573.383	102	6,5	1.584.807	140	8,8	1.594.919	145	9,1
	MENINGITIS TUBERCULOSA * 100.000 HB	1.573.383	4	0,3	1.584.807	3	0,2	1.594.919	11	0,7
	TUBERCULOSIS TOTAL * 100.000 HB	1.573.383	122	7,8	1.584.807	166	10,5	1.594.919	189	11,9
895	ZIKA * 100.000 HB									
230	DIFTERIA * 100.000 HB	1.573.383	0	0,0	1.584.807	0	0,0	1.594.919	0	0,0
710	RUBÉOLA - 100.000 HB	1.573.383	0	0,0	1.584.807	0	0,0	1.594.919	0	0,0
730	SARAMPIÓN * 100.000 HB	1.573.383	0	0,0	1.584.807	0	0,0	1.594.919	0	0,0
298	ESAVI * 100.000 HB	1.573.383	1	0,1	1.584.807	10	0,6	1.594.919	15	0,9
535	MENINGITIS POR HAEMOPHILUS E INFLUENZAE * 100.000 HB	1.573.383	3	0,2	1.584.807	0	0,0	1.594.919	2	0,1
535	MENINGITIS POR MENINGOCOCO * 100.000 HB	1.573.383	1	0,1	1.584.807	0	0,0	1.594.919	0	0,0
535	MENINGITIS POR NEUMOCOCO * 100.000 HB	1.573.383	4	0,3	1.584.807	0	0,0	1.594.919	4	0,3
	TOTAL MENINGITIS * 100.000 HB	1.573.383	8	0,5	1.584.807	0	0,0	1.594.919	6	0,4
610	PARALISIS FLACIDA AGUDA * 100.000 MENORES DE 15 AÑOS	470.482	6	1,3	462.737	2	0,4	454.163	3	0,7
620	PAROTIDITIS * 100.000 HB	1.573.383	166	10,6	1.584.807	111	7,0	1.594.919	75	4,7
760	TETANOS ACCIDENTAL * 100.000 HB	1.573.383	1	0,1	1.584.807	4	0,3	1.594.919	0	0,0



EVENTOS DE NOTIFICACION OBLIGATORIA (ENOS) - AÑOS 2008 A 2011 DEPARTAMENTO DE NARIÑO

Fuente: Subdirección de Salud Pública - SIVIGILA - Oficina de Epidemiología - IDSN

Código rápido INS	6.- Vida saludable y enfermedades transmisibles	AÑO 2009			AÑO 2010			AÑO 2011		
		POBLACION	No. Casos	Tasa	POBLACION	No. Casos	Tasa	POBLACION	No. Casos	Tasa
770	TETANOS NEONATAL * 1.000 NACIDOS VIVOS	20.355	0	0,0	18.739	0	0,0	18.283	0	0,0
800	TOSFERINA * 100.000 HB ⁽⁶⁾	1.573.383	5	0,3	1.584.807	3	0,2	1.594.919	43	2,7
831	VARICELA INDIVIDUAL * 100.000HB	1.573.383	2.189	139,1	1.584.807	1.969	124,2	1.594.919	1.555	97,5
830	VARICELA COLECTIVO * 100.000HB (Afectados en los brotes)	1.573.383	2.307	146,6	1.584.807	1.991	125,6	1.594.919	1.792	112,4
830	VARICELA NUMERO DE BROTES		SD			SD			382	
	TOTAL VARICELA * 100.000HB	1.573.383	4.496	285,8	1.584.807	3.960	249,9	1.594.919	3.347	209,9
720	SÍNDROME RUBÉOLA CONGÉNITA * 10,000 NV	20.355	0	0,0	18.739	0	0,0	18.283	0	0,0
345	ESI - IRAG * 100.000 HB ⁽⁷⁾									
348	IRAG INUSITADA * 100.000 HB									
995	IRA EN MENORES DE 5 AÑOS* 100 < 5 Años ⁽⁸⁾	SD	SD	SD	SD	SD	SD	SD	SD	SD
995	IRA * 100 HB ⁽⁹⁾	1.573.383	201.037	12,8	1.584.807	170.158	10,7	1.594.919	193.880	12,2
Código rápido INS	7.- Gestion diferencial de poblaciones vulnerables	AÑO 2009			AÑO 2010			AÑO 2011		
		POBLACION	No. Casos	Tasa	POBLACION	No. Casos	Tasa	POBLACION	No. Casos	Tasa
110	BAJO PESO AL NACER * 100 NV									
115	CANCER EN MENORES DE 18 AÑOS * 100,000 MENORES DE 18 AÑOS (Incluye todas las formas de cancer en esta población) ⁽¹⁰⁾									
215	DEFECTOS CONGENITOS * 100,000 NV (Corresponde a los eventos de Anomalías congénitas e Hipotiroidismo congénito, código 215)									
600	MORTALIDAD POR IRA * 100.000 MENORES DE 5 AÑOS	160.556	17	10,6	157.241	19	12,1	152.996	22	14,4
590	MORTALIDAD POR EDA * 100.000 MENORES DE 5 AÑOS	160.556	3	1,9	157.241	6	3,8	152.996	6	3,9
	VIGILANCIA INTEGRADA DE MUERTES EN < 5 AÑOS * 100.000 < DE 5 AÑOS	160.556	20	12,5	157.241	25	15,9	152.996	28	18,3

NOTA: ⁶Evento no vigilado durante ese año.

⁷Población Nacidos Vivos: cifras oficiales 2008 - 2018, (publicadas el 20-12-2019) DANE EEVV.

Para el cálculo de las cifras de Nacidos Vivos por municipio para el año 2019 se realizó una proyección utilizando un media móvil de 2 periodos.

⁸Para los eventos Dengue, Chikungunya, Zika, la población a riesgo es la población urbana que reside a menos de 2.200 msnm.

⁹Para el evento Leishmaniasis, la población a riesgo es la población rural que reside a menos de 1.600 msnm.

¹⁰Para el evento Malaria, la población a riesgo es la población urbana y rural que reside a menos de 1.600 msnm.

¹¹Para el evento Fiebre Amarilla, la población a riesgo es la población urbana que reside a menos de 2.200 msnm y rural que reside a menos de 1.600 msnm.

¹²Para el evento varicela - número de brotes, no aplica calcular tasa porque no hace referencia al número de casos sino al número de brotes de varicela por tanto no hay denominador.

(1) A partir del año 2009, la información ETA (brotes) incluye brotes Colectivos código INS 350 y ETA individual con el código INS 355.

A partir del año 2018 ETA (brotes) colectivos cambia a código INS 349.

(2) A partir del año 2018, en la ficha de notificación del evento Intoxicaciones en la variable Tipo de Intoxicación se elimino el ítem intento de suicidio.

(3) A partir del año 2018 el evento de vigilancia integrada de rabia humana, se separo en: Agresiones por animales potencialmente transmisores de rabia código INS 300 y Rabia humana código INS 670

(4) A partir del año 2014 se incluyó la vigilancia de Hepatitis C y Co-infección/supra-infección Hepatitis B-Delta.

(5) A partir del año 2014, se unifico bajo un mismo código (TUBERCULOSIS - evento 815) los eventos: Meningitis tuberculosa, Tuberculosis extrapulmonar y Tuberculosis pulmonar.

(A partir del año 2018, TUBERCULOSIS y TUBERCULOSIS FARMACORESISTENTE se maneja con el código INS 813.

(6) En el año 2011 se empezó a confirmar tosferina por PCR.

(7) ESI - IRAG, este evento no es comparativo con el año anterior por inclusión de unidad centinela y el objetivo de la vigilancia en esta estrategia es monitorear la circulación viral.

(8) Para morbilidad por IRA en < 5 de 5 años los grupos etareos difieren entre los códigos 999 y 995, establecidos para la notificación colectiva de morbilidad por IRA.

El código 995 se implementó para el año 2012, el cual permite la desagregación por este grupo etareo.

(9) En la notificación de Morbilidad por IRA hay que tener en cuenta que en el 2011 se manejaba el aplicativo IRAG luego en 2012 se empezó a aplicar el código 995 lo que implicó un alto subregistro, en 2013 ese subregistro se controló.

(10) Para el año 2014 se unificaron los eventos de Leucemia Linfocida Aguda y Leucemia Mieloide Aguda de menores de 15 años y se incluyeron además todos los tipos de cáncer en población menor de 18 años.



EVENTOS DE NOTIFICACION OBLIGATORIA (ENOS) - AÑOS 2012 A 2015

DEPARTAMENTO DE NARIÑO

Fuente: Subdirección de Salud Pública - SIVIGILA - Oficina de Epidemiología - IDSN

EVENTOS DE NOTIFICACION EPIDEMIOLOGICA													
Código rápido INS	1.- Salud ambiental	AÑO 2012			AÑO 2013			AÑO 2014			AÑO 2015		
		POBLACION	No. Casos	Tasa	POBLACION	No. Casos	Tasa	POBLACION	No. Casos	Tasa	POBLACION	No. Casos	Tasa
100	ACCIDENTE OFÍDICO *100,000 HB	1.603.360	120	7,5	1.610.045	132	8,2	1.615.776	120	7,4	1.620.711	112	6,9
235	CARBUNCO (ANTRAX) *100,000 HB	1.603.360	0	0,0	1.610.045	0	0,0	1.615.776	0	0,0	1.620.711	0	0,0
200	CÓLERA *100,000 HB	1.603.360	0	0,0	1.610.045	0	0,0	1.615.776	0	0,0	1.620.711	0	0,0
607	ÉBOLA *100,000 HB										1.620.711	0	0,0
998	ENFERMEDAD DIARREICA AGUDA (EDA) * 100 < 5 Años	148.966	31.547	21,2	144.970	30.346	20,9	141.051	31.713	22,5	137.358	32.140	23,4
998	ENFERMEDAD DIARREICA AGUDA (EDA) * 100 HB	1.603.360	89.798	5,6	1.610.045	97.677	6,1	1.615.776	102.612	6,4	1.620.711	115.208	7,1
250	ENCEFALITIS DEL NILO OCCIDENTAL EN HUMANOS *100,000 HB	1.603.360	0	0,0	1.610.045	0	0,0	1.615.776	0	0,0	1.620.711	0	0,0
270	ENCEFALITIS EQUINA DEL OESTE EN HUMANOS *100,000 HB	1.603.360	0	0,0	1.610.045	0	0,0	1.615.776	0	0,0	1.620.711	0	0,0
290	ENCEFALITIS EQUINA VENEZOLANA EN HUMANOS *100,000 HB	1.603.360	0	0,0	1.610.045	0	0,0	1.615.776	0	0,0	1.620.711	0	0,0
350	ENFERMEDAD TRANSMITIDA POR ALIMENTOS O AGUA (ETA BROTES) * 100,000 HB ⁽¹⁾	1.603.360	33	2,1	1.610.045	34	2,1	1.615.776	8	0,5	1.620.711	35	2,2
355	ENFERMEDAD TRANSMITIDA POR ALIMENTOS (ETA) (INDIVIDUAL) * 100.000HB	1.603.360	141	8,8	1.610.045	151	9,4	1.615.776	183	11,3	1.620.711	217	13,4
320	FIEBRE TIFOIDEA Y PARATIFOIDEA *100,000 HB	1.603.360	11	0,7	1.610.045	5	0,3	1.615.776	7	0,4	1.620.711	12	0,7
330	HEPATITIS A *100,000 HB	1.603.360	239	14,9	1.610.045	349	21,7	1.615.776	187	11,6	1.620.711	46	2,8
	INTOXICACION POR FARMACOS * 100.000HB	1.603.360	330	20,6	1.610.045	398	24,7	1.615.776	396	24,5	1.620.711	437	27,0
	INTOXICACION POR METANOL*100.000HB	1.603.360	25	1,6	1.610.045	0	0,0	1.615.776	0	0,0	1.620.711	0	0,0
	INTOXICACION POR GASES * 100.000 HB	1.603.360	28	1,7	1.610.045	50	3,1	1.615.776	21	1,3	1.620.711	46	2,8
	INTOXICACION POR PLAGUICIDAS * 100.000 HB	1.603.360	435	27,1	1.610.045	405	25,2	1.615.776	426	26,4	1.620.711	436	26,9
	INTOXICACION POR SOLVENTES * 100.000HB	1.603.360	33	2,1	1.610.045	21	1,3	1.615.776	42	2,6	1.620.711	41	2,5
	INTOXICACION POR OTRAS SUSTANCIAS QUIMICAS* 100.000 HB	1.603.360	330	20,6	1.610.045	340	21,1	1.615.776	308	19,1	1.620.711	277	17,1
	INTOXICACION POR SUSTANCIAS PSICOACTIVAS * 100.000 HB	1.603.360	86	5,4	1.610.045	161	10,0	1.615.776	278	17,2	1.620.711	274	16,9
	INTOXICACION POR METALES * 100,000 HB	1.603.360	0	0,0	1.610.045	0	0,0	1.615.776	0	0,0	1.620.711	0	0,0
365	TOTAL INTOXICACIONES * 100.000 HB ⁽²⁾	1.603.360	1.267	79,0	1.610.045	1.375	85,4	1.615.776	1.471	91,0	1.620.711	1.511	93,2
455	LEPTOSPIROSIS *100,000 HB	1.603.360	9	0,6	1.610.045	7	0,4	1.615.776	6	0,4	1.620.711	36	2,2
630	PESTE (BUBÓNICA/NEUMÓNICA) * 100,000 HB	1.603.360	0	0,0	1.610.045	0	0,0	1.615.776	0	0,0	1.620.711	0	0,0
307	ACCIDENTE RABICO *100,000 HB	1.603.360	1.920	119,7	1.610.045	3.036	188,6	1.615.776	3.946	244,2	1.620.711	3.661	225,9
652	VIGILANCIA DE LA RABIA POR LABORATORIO *100,000 HB	1.603.360	0	0,0	1.610.045	0	0,0	1.615.776	0	0,0	1.620.711	0	0,0
670	RABIA HUMANA * 100.000 HB ⁽³⁾	1.603.360	0	0,0	1.610.045	0	0,0	1.615.776	0	0,0	1.620.711	0	0,0
Código rápido INS	2.- Vida saludable y condiciones no transmisibles	AÑO 2012			AÑO 2013			AÑO 2014			AÑO 2015		
		POBLACION	No. Casos	Tasa	POBLACION	No. Casos	Tasa	POBLACION	No. Casos	Tasa	POBLACION	No. Casos	Tasa
155	CANCER DE MAMA * 100,000 HOMBRES Y MUJERES DE 18 AÑOS Y MAS												
155	CANCER DE CUELLO UTERINO * 100,000 MUJERES DE 18 AÑOS Y MAS												
342	ENFERMEADES HUÉRFANAS-RARAS * 100.000 HB												
452	LESIONES POR ARTEFACTOS EXPLOSIVOS(Pólvora) * 100.000 HB										1.620.711	59	3,6



EVENTOS DE NOTIFICACION OBLIGATORIA (ENOS) - AÑOS 2012 A 2015
DEPARTAMENTO DE NARIÑO

Fuente: Subdirección de Salud Pública - SIVIGILA - Oficina de Epidemiología - IDSN

Código rápido INS	3.- Convivencia social y salud mental	AÑO 2012			AÑO 2013			AÑO 2014			AÑO 2015		
		POBLACION	No. Casos	Tasa	POBLACION	No. Casos	Tasa	POBLACION	No. Casos	Tasa	POBLACION	No. Casos	Tasa
356	INTENTO DE SUICIDIO * 100,000 HAB												
453	LESIONES DE CAUSA EXTERNA * 100,000 HAB												
875	VIGILANCIA EN SALUD PÚBLICA DE LAS VIOLENCIAS DE GÉNERO * 100,000 HAB	1.603.360	527	32,9	1.610.045	1.650	102,5	1.615.776	2.626	162,5	1.620.711	3.037	187,4
Código rápido INS	4.- Seguridad alimentaria y nutricional	AÑO 2012			AÑO 2013			AÑO 2014			AÑO 2015		
		POBLACION	No. Casos	Tasa	POBLACION	No. Casos	Tasa	POBLACION	No. Casos	Tasa	POBLACION	No. Casos	Tasa
112	MORTALIDAD POR DESNUTRICION * 100.000 MENORES 5 AÑOS				144.970	2	1,4	141.051	5	3,5	137.358	8	5,8
113	DESNUTRICION AGUDA, MODERADA Y SEVERA EN MENORES DE 5 AÑOS * 100 MENORES DE 5 AÑOS												
Código rápido INS	5.- Sexualidad derechos sexuales y reproductivos	AÑO 2012			AÑO 2013			AÑO 2014			AÑO 2015		
		POBLACION	No. Casos	Tasa	POBLACION	No. Casos	Tasa	POBLACION	No. Casos	Tasa	POBLACION	No. Casos	Tasa
549	MORBILIDAD MATERNA EXTREMA * 1.000 NACIDOS VIVOS	17.630	146	8,3	17.598	187	10,6	18.454	269	14,6	18.030	348	19,3
550	MORTALIDAD MATERNA * 100.000 NACIDOS VIVOS	17.630	13	73,7	17.598	17	96,6	18.454	13	70,4	18.030	12	66,6
560	MORTALIDAD PERINATAL * 1.000 NACIDOS VIVOS	17.630	312	17,7	17.598	284	16,1	18.454	337	18,3	18.030	280	15,5
340	HEPATITIS B, C y Co-infección/supra-infección Hepatitis B-Delta* 100.000HB ⁽⁴⁾	1.603.360	41	2,6	1.610.045	67	4,2	1.615.776	60	3,7	1.620.711	48	3,0
740	SIFILIS CONGENITA * 1.000 NACIDOS VIVOS	17.630	15	0,9	17.598	40	2,3	18.454	39	2,1	18.030	13	0,7
750	SIFILIS GESTACIONAL * 1.000 NACIDOS VIVOS	17.630	157	8,9	17.598	164	9,3	18.454	152	8,2	18.030	121	6,7
850	VIH - SIDA * 100.000 HB	1.603.360	158	9,9	1.610.045	164	10,2	1.615.776	157	9,7	1.620.711	179	11,0
Código rápido INS	6.- Vida saludable y enfermedades transmisibles	AÑO 2012			AÑO 2013			AÑO 2014			AÑO 2015		
		POBLACION	No. Casos	Tasa	POBLACION	No. Casos	Tasa	POBLACION	No. Casos	Tasa	POBLACION	No. Casos	Tasa
790	TIFUS ENDÉMICO TRASMITIDO POR PULGAS *100,000 HB	1.603.360	0	0,0	1.610.045	0	0,0	1.615.776	0	0,0	1.620.711	0	0,0
780	TIFUS EPIDÉMICO TRASMITIDO POR PIOJOS *100,000 HB	1.603.360	0	0,0	1.610.045	0	0,0	1.615.776	0	0,0	1.620.711	0	0,0
205	CHAGAS CRÓNICO * 100.000 HB	1.603.360	0	0,0	1.610.045	0	0,0	1.615.776	0	0,0	1.620.711	0	0,0
205	CHAGAS AGUDO * 100.000 HB	1.603.360	0	0,0	1.610.045	0	0,0	1.615.776	0	0,0	1.620.711	0	0,0
205	CHAGAS TOTAL * 100.000 HB	1.603.360	0	0,0	1.610.045	0	0,0	1.615.776	0	0,0	1.620.711	0	0,0
217	CHIKUNGUNYA * 100.000 HB							237.229	16	6,7	238.568	2.301	964,5



EVENTOS DE NOTIFICACION OBLIGATORIA (ENOS) - AÑOS 2012 A 2015
DEPARTAMENTO DE NARIÑO

Fuente: Subdirección de Salud Pública - SIVIGILA - Oficina de Epidemiología - IDSN

Código rápido INS	6.- Vida saludable y enfermedades transmisibles	AÑO 2012			AÑO 2013			AÑO 2014			AÑO 2015		
		POBLACION	No. Casos	Tasa	POBLACION	No. Casos	Tasa	POBLACION	No. Casos	Tasa	POBLACION	No. Casos	Tasa
210	DENGUE * 100.000 HB	235.735	44	18,7	235.938	359	152,2	237.229	476	200,7	238.568	325	136,2
220	DENGUE GRAVE * 100.000 HB	235.735	1	0,4	235.938	9	3,8	237.229	7	3,0	238.568	5	2,1
	DENGUE TOTAL * 100.000 HB	235.735	45	19,1	235.938	368	156,0	237.229	483	203,6	238.568	330	138,3
580	MORTALIDAD POR DENGUE * 100.000 HAB.	235.735	0	0,0	235.938	0	0,0	237.229	1	0,4	238.568	0	0,0
310	FIEBRE AMARILLA * 100.000 HB	771.976	0	0,0	776.854	0	0,0	784.545	0	0,0	795.588	0	0,0
420	LEISHMANIASIS CUTANEA * 100.000 HB	344.596	317	92,0	350.295	649	185,3	359.945	541	150,3	375.997	427	113,6
430	LEISHMANIASIS MUCOSA * 100.000 HB	344.596	0	0,0	350.295	12	3,4	359.945	2	0,6	375.997	5	1,3
440	LEISHMANIASIS VISCERAL * 100.000 HB	344.596	0	0,0	350.295	0	0,0	359.945	0	0,0	375.997	0	0,0
	LEISHMANIASIS TOTAL * 100.000 HB	344.596	317	92,0	350.295	661	188,7	359.945	543	150,9	375.997	432	114,9
450	ENFERMEDAD DE HANSEN (LEPRA) TASA * 100.000 HB	1.603.360	3	0,2	1.610.045	3	0,2	1.615.776	6	0,4	1.620.711	3	0,2
465	MALARIA ASOCIADA A FORMAS MIXTAS * 100.000 HB	517.204	5	1,0	523.445	9	1,7	534.362	4	0,7	551.592	13	2,4
465	MALARIA FALCIPARUM IPA * 1.000 HB	517.204	6.656	12,9	523.445	5.865	11,2	534.362	5.075	9,5	551.592	6.563	11,9
465	MALARIA MALARIAE * 100.000 HB	517.204	1	0,2	523.445	2	0,4	534.362	0	0,0	551.592	0	0,0
465	MALARIA VIVAX * 100.000 HAB	517.204	472	91,3	523.445	281	53,7	534.362	74	13,8	551.592	200	36,3
465	MALARIA COMPLICADA * 100.000 HB	517.204	21	4,1	523.445	38	7,3	534.362	22	4,1	551.592	79	14,3
	MALARIA TOTAL DEPARTAMENTO - IPA * 1.000 HB	517.204	7.155	13,8	523.445	6.195	11,8	534.362	5.175	9,7	551.592	6.776	12,3
	MALARIA ZONA PACIFICA - IPA * 1.000 HB	338.539	7.096	21,0	346.281	6.130	17,7	359.952	5.120	14,2	384.000	6.727	17,5
465	MORTALIDAD POR MALARIA * 100.000 HAB	517.204	1	0,2	523.445	0	0,0	534.362	1	0,2	551.592	0	0,0
815	TUBERCULOSIS * 100.000 HB ⁽⁵⁾							1.615.776	140	8,7	1.620.711	161	9,9
825	TUBERCULOSIS FARMACORESISTENTE * 100.000 HB				1.610.045	9	0,6	1.615.776	8	0,5	1.620.711	10	0,6
815	TUBERCULOSIS EXTRAPULMONAR * 100.000 HB	1.603.360	26	1,6	1.610.045	28	1,7	1.615.776	38	2,4	1.620.711	34	2,1
815	TUBERCULOSIS PULMONAR * 100.000 HB	1.603.360	166	10,4	1.610.045	136	8,4	1.615.776	112	6,9	1.620.711	138	8,5
	MENINGITIS TUBERCULOSA * 100.000 HB	1.603.360	11	0,7	1.610.045	3	0,2	1.615.776	2	0,1	1.620.711	1	0,1
	TUBERCULOSIS TOTAL * 100.000 HB	1.603.360	203	12,7	1.610.045	176	10,9	1.615.776	150	9,3	1.620.711	172	10,6
895	ZIKA * 100.000 HB										238.568	8	3,4
230	DIFTERIA * 100.000 HB	1.603.360	0	0,0	1.610.045	0	0,0	1.615.776	0	0,0	1.620.711	0	0,0
710	RUBÉOLA - 100.000 HB	1.603.360	0	0,0	1.610.045	0	0,0	1.615.776	0	0,0	1.620.711	0	0,0
730	SARAMPIÓN * 100.000 HB	1.603.360	0	0,0	1.610.045	0	0,0	1.615.776	0	0,0	1.620.711	0	0,0
298	ESAVI * 100.000 HB	1.603.360	22	1,4	1.610.045	19	1,2	1.615.776	5	0,3	1.620.711	7	0,4
535	MENINGITIS POR HAEMOPHILUS E INFLUENZAE * 100.000 HB	1.603.360	1	0,1	1.610.045	1	0,1	1.615.776	2	0,1	1.620.711	0	0,0
535	MENINGITIS POR MENINGOCOCO * 100.000 HB	1.603.360	1	0,1	1.610.045	0	0,0	1.615.776	0	0,0	1.620.711	0	0,0
535	MENINGITIS POR NEUMOCOCO * 100.000 HB	1.603.360	4	0,2	1.610.045	1	0,1	1.615.776	2	0,1	1.620.711	3	0,2
	TOTAL MENINGITIS * 100.000 HB	1.603.360	6	0,4	1.610.045	2	0,1	1.615.776	4	0,2	1.620.711	3	0,2
610	PARALISIS FLACIDA AGUDA * 100.000 MENORES DE 15 AÑOS	445.000	8	1,8	435.373	10	2,3	425.489	15	3,5	415.456	8	1,9
620	PAROTIDITIS * 100.000 HB	1.603.360	155	9,7	1.610.045	167	10,4	1.615.776	118	7,3	1.620.711	108	6,7
760	TETANOS ACCIDENTAL * 100.000 HB	1.603.360	2	0,1	1.610.045	2	0,1	1.615.776	4	0,2	1.620.711	5	0,3



EVENTOS DE NOTIFICACION OBLIGATORIA (ENOS) - AÑOS 2012 A 2015

DEPARTAMENTO DE NARIÑO

Fuente: Subdirección de Salud Pública - SIVIGILA - Oficina de Epidemiología - IDSN

Código rápido INS	6.- Vida saludable y enfermedades transmisibles	AÑO 2012			AÑO 2013			AÑO 2014			AÑO 2015		
		POBLACION	No. Casos	Tasa	POBLACION	No. Casos	Tasa	POBLACION	No. Casos	Tasa	POBLACION	No. Casos	Tasa
770	TETANOS NEONATAL * 1.000 NACIDOS VIVOS	17.630	1	0,1	17.598	0	0,0	18.454	1	0,1	18.030	1	0,1
800	TOSFERINA * 100.000 HB ⁽⁶⁾	1.603.360	52	3,2	1.610.045	9	0,6	1.615.776	14	0,9	1.620.711	27	1,7
831	VARICELA INDIVIDUAL * 100.000HB	1.603.360	2.150	134,1	1.610.045	2.746	170,6	1.615.776	3.052	188,9	1.620.711	2.728	168,3
830	VARICELA COLECTIVO * 100.000HB (Afectados en los brotes)	1.603.360	1.351	84,3	1.610.045	987	61,3	1.615.776	1.449	89,7	1.620.711	749	46,2
830	VARICELA NUMERO DE BROTES		309			246			254			195	
	TOTAL VARICELA * 100.000HB	1.603.360	3.501	218,4	1.610.045	3.733	231,9	1.615.776	4.501	278,6	1.620.711	3.477	214,5
720	SÍNDROME RUBÉOLA CONGÉNITA * 10,000 NV	17.630	0	0,0	17.598	0	0,0	18.454	0	0,0	18.030	0	0,0
345	ESI - IRAG * 100.000 HB ⁽⁷⁾	1.603.360	7	0,4	1.610.045	42	2,6	1.615.776	22	1,4	1.620.711	46	2,8
348	IRAG INUSITADA * 100.000 HB	1.603.360	2	0,1	1.610.045	12	0,7	1.615.776	6	0,4	1.620.711	6	0,4
995	IRA EN MENORES DE 5 AÑOS* 100 < 5 Años ⁽⁸⁾	148.966	54.959	36,9	144.970	85.505	59,0	141.051	83.559	59,2	137.358	75.076	54,7
995	IRA * 100 HB ⁽⁹⁾	1.603.360	164.077	10,2	1.610.045	253.515	15,7	1.615.776	258.588	16,0	1.620.711	241.940	14,9
Código rápido INS	7.- Gestion diferencial de poblaciones vulnerables	AÑO 2012			AÑO 2013			AÑO 2014			AÑO 2015		
		POBLACION	No. Casos	Tasa	POBLACION	No. Casos	Tasa	POBLACION	No. Casos	Tasa	POBLACION	No. Casos	Tasa
110	BAJO PESO AL NACER * 100 NV	17.630	466	2,6	17.598	550	3,1	18.454	546	3,0	18.030	576	3,2
115	CANCER EN MENORES DE 18 AÑOS * 100.000 MENORES DE 18 AÑOS (Incluye todas las formas de cancer en esta población) ⁽¹⁰⁾							517.392	25	4,8	505.859	44	8,7
215	DEFECTOS CONGENITOS * 100.000 NV (Corresponde a los eventos de Anomalías congénitas e Hipotiroidismo congénito, código 215)							18.454	221	1197,6	18.030	232	1286,7
600	MORTALIDAD POR IRA * 100.000 MENORES DE 5 AÑOS	148.966	20	13,4	144.970	23	15,9	141.051	11	7,8	137.358	25	18,2
590	MORTALIDAD POR EDA * 100.000 MENORES DE 5 AÑOS	148.966	3	2,0	144.970	6	4,1	141.051	3	2,1	137.358	3	2,2
	VIGILANCIA INTEGRADA DE MUERTES EN < 5 AÑOS * 100.000 < DE 5 AÑOS	148.966	23	15,4	144.970	31	21,4	141.051	19	13,5	137.358	36	26,2

NOTA: ^(*)Evento no vigilado durante ese año.

^(*)Población Nacidos Vivos: cifras oficiales 2008 - 2018. (publicadas el 20-12-2019) DANE EEVV.

Para el cálculo de las cifras de Nacidos Vivos por municipio para el año 2019 se realizó una proyección utilizando un media móvil de 2 periodos.

^(*)Para los eventos Dengue, Chikungunya, Zika, la población a riesgo es la población urbana que reside a menos de 2.200 msnm.

^(*)Para el evento Leishmaniasis, la población a riesgo es la población rural que reside a menos de 1.600 msnm.

^(*)Para el evento Malaria, la población a riesgo es la población urbana y rural que reside a menos de 1.600 msnm.

^(*)Para el evento Fiebre Amarilla, la población a riesgo es la población urbana que reside a menos de 2.200 msnm y rural que reside a menos de 1.600 msnm.

^(*)Para el evento varicela - número de brotes, no aplica calcular tasa porque no hace referencia al número de casos sino al número de brotes de varicela por tanto no hay denominador.

(1) A partir del año 2009, la información ETA (brotes) incluye brotes Colectivos código INS 350 y ETA individual con el código INS 359.

A partir del año 2018 ETA (brotes) colectivos cambia a código INS 349.

(2) A partir del año 2018, en la ficha de notificación del evento Intoxicaciones en la variable Tipo de Intoxicación se eliminó el ítem intento de suicidio.

(3) A partir del año 2018 el evento de vigilancia integrada de rabia humana, se separó en: Agresiones por animales potencialmente transmisores de rabia código INS 300 y Rabia humana código INS 670

(4) A partir del año 2014 se incluyó la vigilancia de Hepatitis C y Co-infección/supra-infección Hepatitis B-Delta.

(5) A partir del año 2014, se unificó bajo un mismo código (TUBERCULOSIS - evento 815) los eventos: Meningitis tuberculosa, Tuberculosis extrapulmonar y Tuberculosis pulmonar.

(A partir del año 2018, TUBERCULOSIS y TUBERCULOSIS FARMACORESISTENTE se maneja con el código INS 813.

(6) En el año 2011 se empezó a confirmar tosferina por PCR.

(7) ESI - IRAG, este evento no es comparativo con el año anterior por inclusión de unidad centinela y el objetivo de la vigilancia en esta estrategia es monitorear la circulación viral.

(8) Para morbilidad por IRA en < 5 años los grupos etareos difieren entre los códigos 999 y 995, establecidos para la notificación colectiva de morbilidad por IRA.

El código 995 se implementó para el año 2012, el cual permite la desagregación por este grupo etareo.

(9) En la notificación de Morbilidad por IRA hay que tener en cuenta que en el 2011 se manejaba el aplicativo IRAG luego en 2012 se empezó a aplicar el código 995 lo que implicó un alto subregistro, en 2013 ese subregistro se controló.

(10) Para el año 2014 se unificaron los eventos de Leucemia Linfocítica Aguda y Leucemia Mieloide Aguda de menores de 15 años y se incluyeron además todos los tipos de cáncer en población menor de 18 años.



EVENTOS DE NOTIFICACION OBLIGATORIA (ENOS) - AÑOS 2016 A 2019

DEPARTAMENTO DE NARIÑO

Fuente: Subdirección de Salud Pública - SIVIGILA - Oficina de Epidemiología - IDSN

EVENTOS DE NOTIFICACION EPIDEMIOLOGICA													
Código rápido INS	1.- Salud ambiental	AÑO 2016			AÑO 2017			AÑO 2018			AÑO 2019		
		POBLACION	No. Casos	Tasa	POBLACION	No. Casos	Tasa	POBLACION	No. Casos	Tasa	POBLACION	No. Casos	Tasa
100	ACCIDENTE OFÍDICO *100,000 HB	1.623.670	125	7,7	1.623.923	87	5,4	1.630.592	86	5,3	1.628.981	95	5,8
235	CARBUNCO (ANTRAX) *100,000 HB	1.623.670	0	0,0	1.623.923	0	0,0	1.630.592	0	0,0	1.628.981	0	0,0
200	CÓLERA *100,000 HB	1.623.670	0	0,0	1.623.923	0	0,0	1.630.592	0	0,0	1.628.981	0	0,0
607	ÉBOLA *100,000 HB	1.623.670	0	0,0	1.623.923	0	0,0	1.630.592	0	0,0	1.628.981	0	0,0
998	ENFERMEDAD DIARREICA AGUDA (EDA) * 100 < 5 Años	133.797	30.011	22,4	130.232	27.270	20,9	127.384	24.310	19,1	126.492	27.276	21,6
998	ENFERMEDAD DIARREICA AGUDA (EDA) * 100 HB	1.623.670	102.556	6,3	1.623.923	97.375	6,0	1.630.592	109.098	6,7	1.628.981	113.509	7,0
250	ENCEFALITIS DEL NILO OCCIDENTAL EN HUMANOS *100,000 HB	1.623.670	0	0,0	1.623.923	0	0,0	1.630.592	0	0,0	1.628.981	0	0,0
270	ENCEFALITIS EQUINA DEL OESTE EN HUMANOS *100,000 HB	1.623.670	0	0,0	1.623.923	0	0,0	1.630.592	0	0,0	1.628.981	0	0,0
290	ENCEFALITIS EQUINA VENEZOLANA EN HUMANOS *100,000 HB	1.623.670	0	0,0	1.623.923	0	0,0	1.630.592	0	0,0	1.628.981	0	0,0
350	ENFERMEDAD TRANSMITIDA POR ALIMENTOS O AGUA (ETA BROTES) * 100.000 HB ⁽¹⁾	1.623.670	36	2,2	1.623.923	44	2,7	1.630.592	49	3,0	1.628.981	61	3,7
355	ENFERMEDAD TRANSMITIDA POR ALIMENTOS (ETA) (INDIVIDUAL) * 100.000 HB	1.623.670	788	48,5	1.623.923	329	20,3	1.630.592	380	23,3	1.628.981	515	31,6
320	FIEBRE TIFOIDEA Y PARATIFOIDEA *100,000 HB	1.623.670	29	1,8	1.623.923	3	0,2	1.630.592	10	0,6	1.628.981	8	0,5
330	HEPATITIS A *100,000 HB	1.623.670	28	1,7	1.623.923	12	0,7	1.630.592	9	0,6	1.628.981	18	1,1
	INTOXICACION POR FARMACOS * 100.000HB	1.623.670	387	23,8	1.623.923	447	27,5	1.630.592	158	9,7	1.628.981	153	9,4
	INTOXICACION POR METANOL*100.000HB	1.623.670	1	0,1	1.623.923	0	0,0	1.630.592	2	0,1	1.628.981	5	0,3
	INTOXICACION POR GASES * 100.000 HB	1.623.670	38	2,3	1.623.923	25	1,5	1.630.592	21	1,3	1.628.981	10	0,6
	INTOXICACION POR PLAGUICIDAS * 100.000 HB	1.623.670	478	29,4	1.623.923	410	25,2	1.630.592	194	11,9	1.628.981	239	14,7
	INTOXICACION POR SOLVENTES * 100.000HB	1.623.670	44	2,7	1.623.923	49	3,0	1.630.592	20	1,2	1.628.981	29	1,8
	INTOXICACION POR OTRAS SUSTANCIAS QUIMICAS* 100.000 HB	1.623.670	332	20,4	1.623.923	321	19,8	1.630.592	206	12,6	1.628.981	223	13,7
	INTOXICACION POR SUSTANCIAS PSICOACTIVAS * 100.000 HB	1.623.670	271	16,7	1.623.923	378	23,3	1.630.592	352	21,6	1.628.981	290	17,8
	INTOXICACION POR METALES * 100,000 HB	1.623.670	3	0,2	1.623.923	0	0,0	1.630.592	1	0,1	1.628.981	0	0,0
365	TOTAL INTOXICACIONES * 100.000 HB ⁽²⁾	1.623.670	1.554	95,7	1.623.923	1.630	100,4	1.630.592	954	58,5	1.628.981	949	58,3
455	LEPTOSPIROSIS *100,000 HB	1.623.670	24	1,5	1.623.923	15	0,9	1.630.592	11	0,7	1.628.981	12	0,7
630	PESTE (BUBÓNICA/NEUMÓNICA) * 100,000 HB	1.623.670	0	0,0	1.623.923	0	0,0	1.630.592	0	0,0	1.628.981	0	0,0
307	ACCIDENTE RABICO *100,000 HB	1.623.670	4.614	284,2	1.623.923	4.994	307,5	1.630.592	5.293	324,6	1.628.981	6.054	371,6
652	VIGILANCIA DE LA RABIA POR LABORATORIO *100,000 HB	1.623.670	0	0,0	1.623.923	0	0,0	1.630.592	0	0,0	1.628.981	0	0,0
670	RABIA HUMANA * 100.000 HB ⁽³⁾	1.623.670	0	0,0	1.623.923	0	0,0	1.630.592	0	0,0	1.628.981	0	0,0
Código rápido INS	2.- Vida saludable y condiciones no transmisibles	AÑO 2016			AÑO 2017			AÑO 2018			AÑO 2019		
		POBLACION	No. Casos	Tasa	POBLACION	No. Casos	Tasa	POBLACION	No. Casos	Tasa	POBLACION	No. Casos	Tasa
155	CANCER DE MAMA * 100,000 HOMBRES Y MUJERES DE 18 AÑOS Y MAS	1.129.742	129	11,4	1.142.302	180	15,8	1.159.866	165	14,2	1.164.726	179	15,4
155	CANCER DE CUELLO UTERINO * 100,000 MUJERES DE 18 AÑOS Y MAS	585.808	36	6,1	592.836	77	13,0	602.179	98	16,3	605.175	192	31,7
342	ENFERMEDADES HUÉRFANAS-RARAS * 100,000 HB	1.623.670	17	1,0	1.623.923	90	5,5	1.630.592	132	8,1	1.628.981	150	9,2
452	LESIONES POR ARTEFACTOS EXPLOSIVOS(Pólvora) * 100.000 HB	1.623.670	86	5,3	1.623.923	93	5,7	1.630.592	80	4,9	1.628.981	125	7,7



EVENTOS DE NOTIFICACION OBLIGATORIA (ENOS) - AÑOS 2016 A 2019
DEPARTAMENTO DE NARIÑO

Fuente: Subdirección de Salud Pública - SIVIGILA - Oficina de Epidemiología - IDSN

Código rápido INS	3.- Convivencia social y salud mental	AÑO 2016			AÑO 2017			AÑO 2018			AÑO 2019		
		POBLACION	No. Casos	Tasa	POBLACION	No. Casos	Tasa	POBLACION	No. Casos	Tasa	POBLACION	No. Casos	Tasa
356	INTENTO DE SUICIDIO * 100.000 HAB	1.623.670	844	52,0	1.623.923	1.228	75,6	1.630.592	1.228	75,3	1.628.981	1.392	85,5
453	LESIONES DE CAUSA EXTERNA * 100.000 HAB	1.623.670	1.147	70,6	1.623.923	739	45,5	1.630.592	385	23,6	1.628.981	217	13,3
875	VIGILANCIA EN SALUD PÚBLICA DE LAS VIOLENCIAS DE GÉNERO * 100.000 HAB	1.623.670	3.500	215,6	1.623.923	4.360	268,5	1.630.592	4.194	257,2	1.628.981	3.847	236,2
Código rápido INS	4.- Seguridad alimentaria y nutricional	AÑO 2016			AÑO 2017			AÑO 2018			AÑO 2019		
		POBLACION	No. Casos	Tasa	POBLACION	No. Casos	Tasa	POBLACION	No. Casos	Tasa	POBLACION	No. Casos	Tasa
112	MORTALIDAD POR DESNUTRICION * 100.000 MENORES 5 AÑOS	133.797	4	3,0	130.232	9	6,9	127.384	7	5,5	126.492	12	9,5
113	DESNUTRICION AGUDA, MODERADA Y SEVERA EN MENORES DE 5 AÑOS * 100 MENORES DE 5 AÑOS	133.797	130	0,1	130.232	212	0,2	127.384	301	0,2	126.492	657	0,5
Código rápido INS	5.- Sexualidad derechos sexuales y reproductivos	AÑO 2016			AÑO 2017			AÑO 2018			AÑO 2019		
		POBLACION	No. Casos	Tasa	POBLACION	No. Casos	Tasa	POBLACION	No. Casos	Tasa	POBLACION	No. Casos	Tasa
549	MORBILIDAD MATERNA EXTREMA * 1.000 NACIDOS VIVOS	17.804	528	29,7	18.208	670	36,8	17.846	869	48,7	18.027	804	44,6
550	MORTALIDAD MATERNA * 100.000 NACIDOS VIVOS	17.804	21	118,0	18.208	15	82,4	17.846	10	56,0	18.027	11	61,0
560	MORTALIDAD PERINATAL * 1.000 NACIDOS VIVOS	17.804	292	16,4	18.208	352	19,3	17.846	282	15,8	18.027	267	14,8
340	HEPATITIS B, C y Co-infección/supra-infección Hepatitis B-Delta* 100.000HB ⁽⁴⁾	1.623.670	40	2,5	1.623.923	49	3,0	1.630.592	80	4,9	1.628.981	83	5,1
740	SIFILIS CONGENITA * 1.000 NACIDOS VIVOS	17.804	12	0,7	18.208	17	0,9	17.846	20	1,1	18.027	33	1,8
750	SIFILIS GESTACIONAL * 1.000 NACIDOS VIVOS	17.804	137	7,7	18.208	197	10,8	17.846	195	10,9	18.027	206	11,4
850	VIH - SIDA * 100.000 HB	1.623.670	233	14,4	1.623.923	277	17,1	1.630.592	302	18,5	1.628.981	325	20,0
Código rápido INS	6.- Vida saludable y enfermedades transmisibles	AÑO 2016			AÑO 2017			AÑO 2018			AÑO 2019		
		POBLACION	No. Casos	Tasa	POBLACION	No. Casos	Tasa	POBLACION	No. Casos	Tasa	POBLACION	No. Casos	Tasa
790	TIFUS ENDÉMICO TRASMITIDO POR PULGAS *100.000 HB	1.623.670	0	0,0	1.623.923	0	0,0	1.630.592	0	0,0	1.628.981	0	0,0
780	TIFUS EPIDÉMICO TRASMITIDO POR PIOJOS *100.000 HB	1.623.670	0	0,0	1.623.923	0	0,0	1.630.592	0	0,0	1.628.981	0	0,0
205	CHAGAS CRÓNICO * 100.000 HB	1.623.670	0	0,0	1.623.923	0	0,0	1.630.592	0	0,0	1.628.981	0	0,0
205	CHAGAS AGUDO * 100.000 HB	1.623.670	0	0,0	1.623.923	0	0,0	1.630.592	0	0,0	1.628.981	0	0,0
205	CHAGAS TOTAL * 100.000 HB	1.623.670	0	0,0	1.623.923	0	0,0	1.630.592	0	0,0	1.628.981	0	0,0
217	CHIKUNGUNYA * 100.000 HB	240.393	58	24,1	241.834	3	1,2	243.599	0	0,0	243.983	2	0,8



EVENTOS DE NOTIFICACION OBLIGATORIA (ENOS) - AÑOS 2016 A 2019
DEPARTAMENTO DE NARIÑO

Fuente: Subdirección de Salud Pública - SIVIGILA - Oficina de Epidemiología - IDSN

Código rápido INS	6.- Vida saludable y enfermedades transmisibles	AÑO 2016			AÑO 2017			AÑO 2018			AÑO 2019		
		POBLACION	No. Casos	Tasa	POBLACION	No. Casos	Tasa	POBLACION	No. Casos	Tasa	POBLACION	No. Casos	Tasa
210	DENGUE * 100.000 HB	240.393	502	208,8	241.834	129	53,3	243.599	169	69,4	243.983	531	217,6
220	DENGUE GRAVE * 100.000 HB	240.393	5	2,1	241.834	5	2,1	243.599	3	1,2	243.983	3	1,2
	DENGUE TOTAL * 100.000 HB	240.393	507	210,9	241.834	134	55,4	243.599	172	70,6	243.983	534	218,9
580	MORTALIDAD POR DENGUE * 100.000 HAB.	240.393	0	0,0	241.834	0	0,0	243.599	0	0,0	243.983	1	0,4
310	FIEBRE AMARILLA * 100.000 HB	806.807	0	0,0	812.869	0	0,0	818.564	0	0,0	818.418	0	0,0
420	LEISHMANIASIS CUTANEA * 100.000 HB	392.689	327	83,3	402.931	707	175,5	409.252	1.038	253,6	410.464	645	157,1
430	LEISHMANIASIS MUCOSA * 100.000 HB	392.689	1	0,3	402.931	5	1,2	409.252	3	0,7	410.464	1	0,2
440	LEISHMANIASIS VISCERAL * 100.000 HB	392.689	0	0,0	402.931	0	0,0	409.252	0	0,0	410.464	0	0,0
	LEISHMANIASIS TOTAL * 100.000 HB	392.689	328	83,5	402.931	712	176,7	409.252	1.041	254,4	410.464	646	157,4
450	ENFERMEDAD DE HANSEN (LEPRA) TASA * 100.000 HB	1.623.670	4	0,2	1.623.923	3	0,2	1.630.592	4	0,2	1.628.981	4	0,2
465	MALARIA ASOCIADA A FORMAS MIXTAS * 100.000 HB	569.878	26	4,6	581.455	25	4,3	589.238	26	4,4	590.985	48	8,1
465	MALARIA FALCIPARUM IPA * 1.000 HB	569.878	10.687	18,8	581.455	13.859	23,8	589.238	12.542	21,3	590.985	15.909	26,9
465	MALARIA MALARIAE * 100.000 HB	569.878	0	0,0	581.455	0	0,0	589.238	0	0,0	590.985	0	0,0
465	MALARIA VIVAX * 100.000 HAB	569.878	388	68,1	581.455	498	85,6	589.238	850	144,3	590.985	974	164,8
465	MALARIA COMPLICADA * 100.000 HB	569.878	107	18,8	581.455	95	16,3	589.238	135	22,9	590.985	161	27,2
	MALARIA TOTAL DEPARTAMENTO - IPA * 1.000 HB	569.878	11.101	19,5	581.455	14.382	24,7	589.238	13.418	22,8	590.985	16.931	28,6
	MALARIA ZONA PACIFICA - IPA * 1.000 HB	411.646	10.984	26,7	430.650	14.127	32,8	441.520	13.126	29,7	444.914	16.415	36,9
465	MORTALIDAD POR MALARIA * 100.000 HAB	569.878	0	0,0	581.455	0	0,0	589.238	0	0,0	590.985	0	0,0
815	TUBERCULOSIS * 100.000 HB ⁽⁵⁾	1.623.670	174	10,7	1.623.923	157	9,7	1.630.592	155	9,5	1.628.981	168	10,3
825	TUBERCULOSIS FARMACORESISTENTE * 100.000 HB	1.623.670	7	0,4	1.623.923	9	0,6	1.630.592	13	0,8	1.628.981	5	0,3
815	TUBERCULOSIS EXTRAPULMONAR * 100.000 HB	1.623.670	51	3,1	1.623.923	31	1,9	1.630.592	32	2,0	1.628.981	49	3,0
815	TUBERCULOSIS PULMONAR * 100.000 HB	1.623.670	130	8,0	1.623.923	135	8,3	1.630.592	136	8,3	1.628.981	124	7,6
	MENINGITIS TUBERCULOSA * 100.000 HB												
	TUBERCULOSIS TOTAL * 100.000 HB	1.623.670	181	11,1	1.623.923	166	10,2	1.630.592	168	10,3	1.628.981	173	10,6
895	ZIKA * 100.000 HB	240.393	52	21,6	241.834	2	0,8	243.599	3	1,2	243.983	0	0,0
230	DIFTERIA * 100.000 HB	1.623.670	0	0,0	1.623.923	0	0,0	1.630.592	0	0,0	1.628.981	0	0,0
710	RUBÉOLA - 100.000 HB	1.623.670	0	0,0	1.623.923	0	0,0	1.630.592	0	0,0	1.628.981	0	0,0
730	SARAMPIÓN * 100.000 HB	1.623.670	0	0,0	1.623.923	0	0,0	1.630.592	0	0,0	1.628.981	0	0,0
298	ESAVI * 100.000 HB	1.623.670	6	0,4	1.623.923	5	0,3	1.630.592	3	0,2	1.628.981	9	0,6
535	MENINGITIS POR HAEMOPHILUS E INFLUENZAE * 100.000 HB	1.623.670	2	0,1	1.623.923	1	0,1	1.630.592	3	0,2	1.628.981	0	0,0
535	MENINGITIS POR MENINGOCOCO * 100.000 HB	1.623.670	0	0,0	1.623.923	4	0,2	1.630.592	0	0,0	1.628.981	0	0,0
535	MENINGITIS POR NEUMOCOCO * 100.000 HB	1.623.670	3	0,2	1.623.923	4	0,2	1.630.592	4	0,2	1.628.981	8	0,5
	TOTAL MENINGITIS * 100.000 HB	1.623.670	5	0,3	1.623.923	9	0,6	1.630.592	7	0,4	1.628.981	8	0,5
610	PARALISIS FLACIDA AGUDA * 100.000 MENORES DE 15 AÑOS	405.261	5	1,2	394.838	6	1,5	385.771	8	2,1	381.542	7	1,8
620	PAROTIDITIS * 100.000 HB	1.623.670	98	6,0	1.623.923	147	9,1	1.630.592	174	10,7	1.628.981	554	34,0
760	TETANOS ACCIDENTAL * 100.000 HB	1.623.670	0	0,0	1.623.923	0	0,0	1.630.592	3	0,2	1.628.981	3	0,2



EVENTOS DE NOTIFICACION OBLIGATORIA (ENOS) - AÑOS 2016 A 2019 DEPARTAMENTO DE NARIÑO

Fuente: Subdirección de Salud Pública - SIVIGILA - Oficina de Epidemiología - IDSN

Código rápido INS	6.- Vida saludable y enfermedades transmisibles	AÑO 2016			AÑO 2017			AÑO 2018			AÑO 2019		
		POBLACION	No. Casos	Tasa	POBLACION	No. Casos	Tasa	POBLACION	No. Casos	Tasa	POBLACION	No. Casos	Tasa
770	TETANOS NEONATAL * 1.000 NACIDOS VIVOS	17.804	0	0,0	18.208	0	0,0	17.846	0	0,0	18.027	0	0,0
800	TOSFERINA * 100.000 HB ⁽⁶⁾	1.623.670	22	1,4	1.623.923	14	0,9	1.630.592	11	0,7	1.628.981	7	0,4
831	VARICELA INDIVIDUAL * 100.000HB	1.623.670	3.848	237,0	1.623.923	2.027	124,8	1.630.592	2.010	123,3	1.628.981	1.945	119,4
830	VARICELA COLECTIVO * 100.000HB (Afectados en los brotes)	1.623.670	3.784	233,1	1.623.923	437	26,9	1.630.592	428	26,2	1.628.981	674	41,4
830	VARICELA NUMERO DE BROTES		664			89			93			100	
	TOTAL VARICELA * 100.000HB	1.623.670	7.632	470,0	1.623.923	2.464	151,7	1.630.592	2.438	149,5	1.628.981	2.619	160,8
720	SÍNDROME RUBÉOLA CONGÉNITA * 10,000 NV	17.804	0	0,0	18.208	0	0,0	17.846	0	0,0	18.027	0	0,0
345	ESI - IRAG * 100.000 HB ⁽⁷⁾	1.623.670	32	2,0	1.623.923	303	18,7	1.630.592	444	27,2	1.628.981	981	60,2
348	IRAG INUSITADA * 100.000 HB	1.623.670	11	0,7	1.623.923	6	0,4	1.630.592	44	2,7	1.628.981	18	1,1
995	IRA EN MENORES DE 5 AÑOS* 100 < 5 Años ⁽⁸⁾	133.797	69.160	51,7	130.232	73.389	56,4	127.384	61.268	48,1	126.492	59.986	47,4
995	IRA * 100 HB ⁽⁹⁾	1.623.670	217.039	13,4	1.623.923	241.080	14,8	1.630.592	206.223	12,6	1.628.981	196.942	12,1
Código rápido INS	7.- Gestion diferencial de poblaciones vulnerables	AÑO 2016			AÑO 2017			AÑO 2018			AÑO 2019		
		POBLACION	No. Casos	Tasa	POBLACION	No. Casos	Tasa	POBLACION	No. Casos	Tasa	POBLACION	No. Casos	Tasa
110	BAJO PESO AL NACER * 100 NV	17.804	602	3,4	18.208	583	3,2	17.846	614	3,4	18.027	589	3,3
115	CANCER EN MENORES DE 18 AÑOS * 100.000 MENORES DE 18 AÑOS (Incluye todas las formas de cancer en esta población) ⁽¹⁰⁾	493.928	53	10,7	481.621	36	7,5	470.726	49	10,4	464.255	54	11,6
215	DEFECTOS CONGENITOS * 100.000 NV (Corresponde a los eventos de Anomalías congénitas e Hipotiroidismo congénito, código 215)	17.804	218	1224,4	18.208	231	1268,7	17.846	259	1451,3	18.027	242	1342,4
600	MORTALIDAD POR IRA * 100.000 MENORES DE 5 AÑOS	133.797	12	9,0	130.232	7	5,4	127.384	12	9,4	126.492	10	7,9
590	MORTALIDAD POR EDA * 100.000 MENORES DE 5 AÑOS	133.797	5	3,7	130.232	4	3,1	127.384	2	1,6	126.492	5	4,0
	VIGILANCIA INTEGRADA DE MUERTES EN < 5 AÑOS * 100.000 < DE 5 AÑOS	133.797	21	15,7	130.232	20	15,4	127.384	21	16,5	126.492	27	21,3

NOTA: ⁽⁶⁾Evento no vigilado durante ese año.
⁽⁷⁾Población Nacidos Vivos: cifras oficiales 2008 - 2018, (publicadas el 20-12-2019) DANE EEVV.
 Para el cálculo de las cifras de Nacidos Vivos por municipio para el año 2019 se realizó una proyección utilizando un media móvil de 2 periodos.

⁽⁸⁾Para los eventos Dengue, Chicungunya, Zika, la población a riesgo es la población urbana que reside a menos de 2.200 msnm.

⁽⁹⁾Para el evento Leishmaniasis, la población a riesgo es la población rural que reside a menos de 1.600 msnm.

⁽¹⁰⁾Para el evento Malaria, la población a riesgo es la población urbana y rural que reside a menos de 1.600 msnm.

⁽¹¹⁾Para el evento Fiebre Amarilla, la población a riesgo es la población urbana que reside a menos de 2.200 msnm y rural que reside a menos de 1.600 msnm.

⁽¹²⁾Para el evento varicela - número de brotes, no aplica calcular tasa porque no hace referencia al número de casos sino al número de brotes de varicela por tanto no hay denominador.

⁽¹³⁾A partir del año 2009, la información ETA (brotes) incluye brotes Colectivos código INS 350 y ETA individual con el código INS 355.

A partir del año 2018 ETA (brotes) colectivos cambia a código INS 349.

⁽¹⁴⁾A partir del año 2018, en la ficha de notificación del evento Intoxicaciones en la variable Tipo de Intoxicación se elimino el ítem intento de suicidio.

⁽¹⁵⁾A partir del año 2018 el evento de vigilancia integrada de rabia humana, se separo en: Agresiones por animales potencialmente transmisores de rabia código INS 300 y Rabia humana código INS 670

⁽¹⁶⁾A partir del año 2014 se incluyó la vigilancia de Hepatitis C y Co-infección/supra-infección Hepatitis B-Delta.

⁽¹⁷⁾A partir del año 2014, se unifico bajo un mismo código (TUBERCULOSIS - evento 815) los eventos: Meningitis tuberculosa, Tuberculosis extrapulmonar y Tuberculosis pulmonar.

(A partir del año 2018, TUBERCULOSIS y TUBERCULOSIS FARMACORESISTENTE se maneja con el código INS 813.

⁽¹⁸⁾En el año 2011 se empezó a confirmar tosferina por PCR.

⁽¹⁹⁾ESI - IRAG, este evento no es comparativo con el año anterior por inclusión de unidad centinela y el objetivo de la vigilancia en esta estrategia es monitorear la circulación viral.

⁽²⁰⁾Para morbilidad por IRA en <5 de 5 años los grupos etareos difieren entre los códigos 999 y 995, establecidos para la notificación colectiva de morbilidad por IRA.

El código 995 se implementó para el año 2012, el cual permite la desagregación por este grupo etareo.

⁽²¹⁾En la notificación de Morbilidad por IRA hay que tener en cuenta que en el 2011 se manejaba el aplicativo IRAG luego en 2012 se empezó a aplicar el código 995 lo que implicó un alto subregistro, en 2013 ese subregistro se controló.

⁽²²⁾Para el año 2014 se unificaron los eventos de Leucemia Linfocida Aguda y Leucemia Mieloide Aguda de menores de 15 años y se incluyeron además todos los tipos de cáncer en población menor de 18 años.



ACCIDENTE OFIDICO
DEPARTAMENTO DE NARIÑO - AÑO 2009 A 2019
 Fuente: Subdirección de Salud Pública - SIVIGILA - Oficina de Epidemiología - IDSN

Código DANE	#	Región	Municipios	ACCIDENTE OFIDICO																							
				CASOS										TASA X 100.000 Hb													
				2009	2010	2011	2012	2013	2014	2015	2016	2017	2018	2019	2009	2010	2011	2012	2013	2014	2015	2016	2017	2018	2019		
52001	1	CEN	Pasto	0	0	7	0	1	0	0	1	0	0	0	0	0	0,0	0,0	1,8	0,0	0,2	0,0	0,0	0,3	0,0	0,0	0,0
52019	2	RIO	Albán	1	0	2	1	0	0	0	0	1	0	1	0	2	4,8	0,0	10,2	5,6	0,0	0,0	0,0	0,0	9,8	0,0	21,2
52022	3	EXP	Aldana	0	0	0	0	0	0	1	0	0	0	0	0	0,0	0,0	0,0	0,0	0,0	0,0	0,0	13,6	0,0	0,0	0,0	0,0
52036	4	OCC	Ancuyá	0	1	0	2	0	2	1	1	1	0	1	0	0,0	10,8	0,0	21,2	0,0	0,0	21,1	10,7	11,0	11,2	0,0	11,5
52051	5	JUA	Arboleda	1	0	0	0	0	3	1	0	0	0	0	0	12,2	0,0	0,0	0,0	0,0	35,2	11,8	0,0	0,0	0,0	0,0	0,0
52079	6	TEL	Barbacoas	5	6	3	8	5	9	7	7	10	8	5	15,7	18,6	9,2	23,6	14,0	22,9	15,5	13,8	18,5	14,4	8,9	0,0	0,0
52083	7	RIO	Belén	0	0	0	1	0	0	0	0	1	1	0	0,0	0,0	0,0	15,9	0,0	0,0	0,0	0,0	15,9	15,8	0,0	0,0	
52110	8	JUA	Buesaco	2	1	0	0	4	3	2	2	0	3	4	8,8	4,3	0,0	0,0	16,6	12,4	8,3	8,4	0,0	12,5	16,7	0,0	0,0
52694	9	JUA	Cartago	1	0	0	0	0	1	2	1	1	0	0	15,3	0,0	0,0	0,0	0,0	14,6	29,3	14,7	14,7	0,0	0,0	0,0	0,0
52240	10	CEN	Chachagüí	0	1	1	0	0	0	3	0	0	0	0	0,0	6,7	6,6	0,0	0,0	0,0	19,6	0,0	0,0	0,0	0,0	0,0	0,0
52203	11	RIO	Colón Genova	2	2	1	3	1	0	0	1	1	1	0	19,4	19,2	9,5	28,2	9,4	0,0	0,0	10,7	11,4	11,7	0,0	0,0	0,0
52207	12	OCC	Consaca	0	1	0	0	1	1	2	0	0	2	0	0,0	7,7	0,0	0,0	7,3	7,3	14,6	0,0	0,0	14,5	0,0	0,0	0,0
52210	13	EXP	Contadero	0	0	0	0	0	0	0	0	0	0	0	0,0	0,0	0,0	0,0	0,0	0,0	0,0	0,0	0,0	0,0	0,0	0,0	0,0
52215	14	EXP	Córdoba	0	0	0	0	0	0	0	0	0	0	0	0,0	0,0	0,0	0,0	0,0	0,0	0,0	0,0	0,0	0,0	0,0	0,0	0,0
52224	15	EXP	Cuaspud	0	0	0	0	0	0	0	0	0	0	0	0,0	0,0	0,0	0,0	0,0	0,0	0,0	0,0	0,0	0,0	0,0	0,0	0,0
52227	16	EXP	Cumbal	0	0	0	0	0	0	0	0	0	0	0	0,0	0,0	0,0	0,0	0,0	0,0	0,0	0,0	0,0	0,0	0,0	0,0	0,0
52233	17	COR	Cumbitara	1	0	1	1	0	0	0	1	1	0	0	15,2	0,0	14,8	14,6	0,0	0,0	0,0	15,6	16,3	0,0	0,0	0,0	0,0
52250	18	SAN	El Charco	3	5	19	16	18	14	12	17	7	5	7	10,8	17,8	67,0	56,4	65,2	54,0	49,8	74,2	31,1	22,2	31,1	22,2	31,1
52254	19	GUA	El Peñol	3	0	1	1	0	0	0	1	0	1	1	41,4	0,0	13,5	13,3	0,0	0,0	0,0	13,5	0,0	13,4	13,4	0,0	0,0
52256	20	COR	El Rosario	0	1	0	0	1	2	1	3	2	1	1	0,0	7,4	0,0	0,0	8,1	16,3	8,2	24,6	16,4	8,1	8,2	0,0	0,0
52258	21	RIO	El Tablón de Gómez	2	2	2	1	2	2	1	1	0	0	3	12,6	12,5	12,4	6,1	12,4	12,7	6,6	6,9	0,0	0,0	21,0	0,0	0,0
52260	22	GUA	El Tambo	0	1	0	1	1	2	0	1	0	0	1	0,0	6,7	0,0	6,6	6,6	13,1	0,0	6,7	0,0	0,0	7,2	0,0	0,0
52520	23	PAS	Francisco Pizarro	0	0	0	1	3	3	0	1	1	4	3	0,0	0,0	0,0	7,1	21,2	21,2	0,0	7,1	7,1	28,2	21,2	0,0	0,0
52287	24	EXP	Funes	0	1	0	0	0	0	0	0	0	0	1	0,0	13,9	0,0	0,0	0,0	0,0	0,0	0,0	0,0	0,0	0,0	14,0	0,0
52317	25	EXP	Guachucal	0	0	0	0	0	0	0	0	0	0	0	0,0	0,0	0,0	0,0	0,0	0,0	0,0	0,0	0,0	0,0	0,0	0,0	0,0
52320	26	SAB	Guaitarilla	0	0	0	0	0	0	0	1	0	0	0	0,0	0,0	0,0	0,0	0,0	0,0	0,0	7,8	0,0	0,0	0,0	0,0	0,0
52323	27	EXP	Gualmatán	0	0	0	0	0	0	0	0	0	0	0	0,0	0,0	0,0	0,0	0,0	0,0	0,0	0,0	0,0	0,0	0,0	0,0	0,0
52352	28	EXP	Iles	0	0	0	0	0	0	0	0	0	0	0	0,0	0,0	0,0	0,0	0,0	0,0	0,0	0,0	0,0	0,0	0,0	0,0	0,0
52354	29	SAB	Imués	0	0	0	0	2	0	0	0	0	0	0	0,0	0,0	0,0	0,0	23,0	0,0	0,0	0,0	0,0	0,0	0,0	0,0	0,0
52356	30	EXP	Ipiales	0	1	0	1	0	2	1	2	1	0	1	0,0	0,9	0,0	0,9	0,0	1,7	0,9	1,7	0,9	0,0	0,0	0,0	0,0
52378	31	RIO	La Cruz	0	1	0	0	0	0	1	0	0	0	1	0,0	5,3	0,0	0,0	0,0	0,0	5,2	0,0	0,0	0,0	0,0	5,3	0,0
52381	32	CEN	La Florida	0	1	0	1	2	3	0	3	1	1	0	0,0	8,3	0,0	8,1	16,1	24,5	0,0	27,4	9,7	9,9	0,0	0,0	0,0
52385	33	GUA	La Llanada	0	1	0	0	0	0	0	0	0	1	1	0,0	19,4	0,0	0,0	0,0	0,0	0,0	0,0	0,0	15,4	15,4	0,0	0,0
52390	34	SAN	La Tola	2	4	2	1	3	2	1	2	2	1	1	22,6	45,0	22,3	11,1	34,5	25,3	13,8	28,0	27,5	13,5	13,4	0,0	0,0
52399	35	JUA	La Unión	0	2	6	4	2	1	2	5	2	2	2	0,0	6,3	18,6	12,3	6,2	3,1	6,3	15,8	6,3	6,3	6,3	0,0	0,0
52405	36	COR	Leiva	8	4	1	2	2	0	2	1	0	0	4	65,9	32,7	8,1	16,0	16,1	0,0	17,4	9,4	0,0	0,0	41,4	0,0	0,0
52411	37	OCC	Linares	2	4	0	1	0	0	1	1	0	2	1	16,1	31,8	0,0	7,8	0,0	0,0	8,3	9,0	0,0	19,5	9,9	0,0	0,0
52418	38	GUA	Los Andes	0	1	3	0	1	0	0	0	1	2	1	0,0	6,7	20,1	0,0	6,7	0,0	0,0	0,0	10,0	20,9	10,7	0,0	0,0
52427	39	TEL	Magüí Payan	1	1	2	0	3	2	1	4	2	1	4	6,9	6,8	13,3	0,0	18,8	11,8	5,4	19,1	8,6	4,0	15,9	0,0	0,0
52435	40	PIE	Mallama	1	0	0	0	0	0	0	0	0	0	0	11,6	0,0	0,0	0,0	0,0	0,0	0,0	0,0	0,0	0,0	0,0	0,0	0,0
52473	41	SAN	Mosquera	0	0	1	2	4	1	1	0	0	0	1	0,0	0,0	10,0	19,7	39,0	9,6	9,3	0,0	0,0	0,0	8,1	0,0	0,0
52480	42	CEN	Nariño	0	0	0	0	0	0	1	0	1	3	0	0,0	0,0	0,0	0,0	0,0	0,0	22,8	0,0	23,0	68,7	0,0	0,0	0,0
52490	43	SAN	Olaya Herrera	4	2	11	6	7	6	3	6	5	8	4	14,0	7,0	39,4	22,0	25,8	22,3	11,4	23,3	19,7	31,5	15,8	0,0	0,0
52506	44	SAB	Ospina	0	0	0	0	0	0	0	0	0	0	0	0,0	0,0	0,0	0,0	0,0	0,0	0,0	0,0	0,0	0,0	0,0	0,0	0,0
52540	45	COR	Policarpa	0	5	0	0	2	2	4	8	6	1	1	0,0	47,0	0,0	0,0	18,2	18,3	37,4	77,6	59,9	10,1	10,2	0,0	0,0
52560	46	EXP	Potosí	0	0	0	0	0	0	0	0	0	0	0	0,0	0,0	0,0	0,0	0,0	0,0	0,0	0,0	0,0	0,0	0,0	0,0	0,0
52565	47	ABA	Providencia	0	0	0	1	0	0	0	0	1	1	0	0,0	0,0	0,0	12,0	0,0	0,0	0,0	18,0	17,9	0,0	0,0	0,0	0,0
52573	48	EXP	Puerres	0	0	0	0	0	0	0	0	0	0	0	0,0	0,0	0,0	0,0	0,0	0,0	0,0	0,0	0,0	0,0	0,0	0,0	0,0
52585	49	EXP	Pupiales	0	0	0	1	0	0	0	0	0	0	0	0,0	0,0	0,0	4,8	0,0	0,0	0,0	0,0	0,0	0,0	0,0	0,0	0,0
52612	50	PIE	Ricaurte	1	0	6	2	6	3	1	4	3	3	5	6,2	0,0	36,2	11,8	34,8	17,2	5,6	21,9	15,8	15,3	25,1	0,0	0,0
52621	51	TEL	Roberto Payán	0	1	4	2	5	2	5	4	1	2	0	0,0	9,9	37,8	17,7	41,7	16,1	39,7	31,8	7,9	15,8	0,0	0,0	0,0
52678	52	ABA	Samaniego	7	10	14	8	14	12	5	9	8	2	3	13,1	18,7	27,2	16,7	30,3	26,7	11,9	24,5	25,0	6,8	10,6	0,0	0,0
52685	53	RIO	San Bernardo	0	1	0	0	1	1	0	0	0	1	0	0,0	7,0	0,0	0,0	9,1	9,9	0,0	0,0	10,9	0,0	0,0	0,0	0,0
52687	54	JUA	San Lorenzo	2	1	0	2	0	0	0	1	1	0	3	10,0	5,0	0,0	9,8	0,0	0,0	5,4	5,4	0,0	16,3	0,0	0,0	0,0
52693	55	RIO	San Pablo	1	1	0	2	0	1	3	0	0	1	0	6,2	6,2	0,0	12,1	0,0	6,0	18,2	0,0	6,5	0,0	0,0	0,0	0,0
52683	56	OCC	Sandoná	0	1	1	1	3	2	0	1	1	0	1	0,0	3,8	3,8	3,8	11,3	7,6	0,0	4,2	4,5	0,0	5,0	0,0	0,0
52696	57	SAN	Santa Bárbara	1	2	3	3	1	1	2	2	1	2	0	7,8	15,4	22,7	22,4									



EBOLA

DEPARTAMENTO DE NARIÑO - AÑO 2009 A 2019

Fuente: Subdirección de Salud Pública - SIVIGILA - Oficina de Epidemiología - IDSN

Código DANE	#	Región	Municipios	EBOLA																							
				CASOS								TASA X 100.000 Hb															
				2009	2010	2011	2012	2013	2014	2015	2016	2017	2018	2019	2009	2010	2011	2012	2013	2014	2015	2016	2017	2018	2019		
52001	1	CEN	Pasto									0	0	0	0								0,0	0,0	0,0	0,0	
52019	2	RIO	Albán									0	0	0	0									0,0	0,0	0,0	0,0
52022	3	EXP	Aldana									0	0	0	0									0,0	0,0	0,0	0,0
52036	4	OCC	Ancuyá									0	0	0	0									0,0	0,0	0,0	0,0
52051	5	JUA	Arboleda									0	0	0	0									0,0	0,0	0,0	0,0
52079	6	TEL	Barbacoas									0	0	0	0									0,0	0,0	0,0	0,0
52083	7	RIO	Belén									0	0	0	0									0,0	0,0	0,0	0,0
52110	8	JUA	Buesaco									0	0	0	0									0,0	0,0	0,0	0,0
52694	9	JUA	Cartago									0	0	0	0									0,0	0,0	0,0	0,0
52240	10	CEN	Chachagüí									0	0	0	0									0,0	0,0	0,0	0,0
52203	11	RIO	Colón Genova									0	0	0	0									0,0	0,0	0,0	0,0
52207	12	OCC	Consaca									0	0	0	0									0,0	0,0	0,0	0,0
52210	13	EXP	Contadero									0	0	0	0									0,0	0,0	0,0	0,0
52215	14	EXP	Córdoba									0	0	0	0									0,0	0,0	0,0	0,0
52224	15	EXP	Cuaspué									0	0	0	0									0,0	0,0	0,0	0,0
52227	16	EXP	Cumbal									0	0	0	0									0,0	0,0	0,0	0,0
52233	17	COR	Cumbitara									0	0	0	0									0,0	0,0	0,0	0,0
52250	18	SAN	El Charco									0	0	0	0									0,0	0,0	0,0	0,0
52254	19	GUA	El Peñol									0	0	0	0									0,0	0,0	0,0	0,0
52256	20	COR	El Rosario									0	0	0	0									0,0	0,0	0,0	0,0
52258	21	RIO	El Tablón de Gómez									0	0	0	0									0,0	0,0	0,0	0,0
52260	22	GUA	El Tambo									0	0	0	0									0,0	0,0	0,0	0,0
52520	23	PAS	Francisco Pizarro									0	0	0	0									0,0	0,0	0,0	0,0
52287	24	EXP	Funes									0	0	0	0									0,0	0,0	0,0	0,0
52317	25	EXP	Guachucal									0	0	0	0									0,0	0,0	0,0	0,0
52320	26	SAB	Guaitarilla									0	0	0	0									0,0	0,0	0,0	0,0
52323	27	EXP	Gualmatán									0	0	0	0									0,0	0,0	0,0	0,0
52352	28	EXP	Iles									0	0	0	0									0,0	0,0	0,0	0,0
52354	29	SAB	Imués									0	0	0	0									0,0	0,0	0,0	0,0
52356	30	EXP	Ipiales									0	0	0	0									0,0	0,0	0,0	0,0
52378	31	RIO	La Cruz									0	0	0	0									0,0	0,0	0,0	0,0
52381	32	CEN	La Florida									0	0	0	0									0,0	0,0	0,0	0,0
52385	33	GUA	La Llanada									0	0	0	0									0,0	0,0	0,0	0,0
52390	34	SAN	La Tola									0	0	0	0									0,0	0,0	0,0	0,0
52399	35	JUA	La Unión									0	0	0	0									0,0	0,0	0,0	0,0
52405	36	COR	Leiva									0	0	0	0									0,0	0,0	0,0	0,0
52411	37	OCC	Linares									0	0	0	0									0,0	0,0	0,0	0,0
52418	38	GUA	Los Andes									0	0	0	0									0,0	0,0	0,0	0,0
52427	39	TEL	Magüi Payán									0	0	0	0									0,0	0,0	0,0	0,0
52435	40	PIE	Mallama									0	0	0	0									0,0	0,0	0,0	0,0
52473	41	SAN	Mosquera									0	0	0	0									0,0	0,0	0,0	0,0
52480	42	CEN	Nariño									0	0	0	0									0,0	0,0	0,0	0,0
52490	43	SAN	Olaya Herrera									0	0	0	0									0,0	0,0	0,0	0,0
52506	44	SAB	Ospina									0	0	0	0									0,0	0,0	0,0	0,0
52540	45	COR	Policarpa									0	0	0	0									0,0	0,0	0,0	0,0
52560	46	EXP	Potosí									0	0	0	0									0,0	0,0	0,0	0,0
52565	47	ABA	Providencia									0	0	0	0									0,0	0,0	0,0	0,0
52573	48	EXP	Puerres									0	0	0	0									0,0	0,0	0,0	0,0
52585	49	EXP	Pupiales									0	0	0	0									0,0	0,0	0,0	0,0
52612	50	PIE	Ricaurte									0	0	0	0									0,0	0,0	0,0	0,0
52621	51	TEL	Roberto Payán									0	0	0	0									0,0	0,0	0,0	0,0
52678	52	ABA	Samaniego									0	0	0	0									0,0	0,0	0,0	0,0
52685	53	RIO	San Bernardo									0	0	0	0									0,0	0,0	0,0	0,0
52687	54	JUA	San Lorenzo									0	0	0	0									0,0	0,0	0,0	0,0
52693	55	RIO	San Pablo									0	0	0	0									0,0	0,0	0,0	0,0
52683	56	OCC	Sandoná									0	0	0	0									0,0	0,0	0,0	0,0
52696	57	SAN	Santa Bárbara									0	0	0	0									0,0	0,0	0,0	0,0
52699	58	ABA	Santacruz									0	0	0	0									0,0	0,0	0,0	0,0
52720	59	SAB	Sapuyes									0	0	0	0									0,0	0,0	0,0	0,0
52786	60	COR	Taminango									0	0	0	0									0,0	0,0	0,0	0,0
52788	61	CEN	Tangua									0	0	0	0									0,0	0,0	0,0	0,0
52835	62	PAS	Tumaco									0	0	0	0									0,0	0,0	0,0	0,0
52838	63	SAB	Túquerres									0	0	0	0									0,0	0,0	0,0	0,0
52885	64	CEN	Yacuanquer									0	0	0	0									0,0	0,0	0,0	0,0
TOTAL DEPARTAMENTO												0	0	0	0									0,0	0,0	0,0	0,0

NOTA: *Evento no vigilado durante ese año.

ENFERMEDAD DIARREICA AGUDA (EDA) EN MENORES DE CINCO AÑOS

DEPARTAMENTO DE NARIÑO - AÑO 2009 A 2019

Fuente: Subdirección de Salud Pública - SIVIGILA - Oficina de Epidemiología - IDSN

Código DANE	#	Región	Municipios	ENFERMEDAD DIARREICA AGUDA (EDA) EN MENORES DE CINCO AÑOS																					
				CASOS										TASA X 100 < 5 AÑOS											
				2009	2010	2011	2012	2013	2014	2015	2016	2017	2018	2019	2009	2010	2011	2012	2013	2014	2015	2016	2017	2018	2019
52001	1	CEN	Pasto	SD	SD	9.883	9.492	9.662	10.886	11.837	10.414	10.700	10.760	12.170	SD	SD	33	31,5	32,8	38,3	43,5	39,9	42,4	44,4	50,7
52019	2	RIO	Albán	SD	SD	290	292	224	212	111	148	114	60	69	SD	SD	16	19,6	17,7	19,2	12,0	19,8	17,8	10,2	12,1
52022	3	EXP	Aldana	SD	SD	165	338	430	582	219	153	90	19	247	SD	SD	24	51,4	68,7	96,0	38,2	27,8	17,3	3,7	48,7
52036	4	OCC	Ancuyá	SD	SD	140	231	215	154	158	199	179	152	103	SD	SD	24	38,5	36,3	27,0	29,4	39,6	38,0	34,2	23,8
52051	5	JUA	Arboleda	SD	SD	232	239	150	209	196	189	153	92	53	SD	SD	32	33,6	21,2	30,5	30,0	30,4	26,0	15,9	9,2
52079	6	TEL	Barbacoas	SD	SD	611	422	928	513	787	1.032	606	352	288	SD	SD	12	8,3	17,5	9,0	12,4	14,9	8,4	4,8	3,9
52083	7	RIO	Belén	SD	SD	92	59	84	84	43	76	116	67	62	SD	SD	20	12,3	17,5	18,1	9,6	17,8	28,3	16,9	15,9
52110	8	JUA	Buesaco	SD	SD	226	133	194	254	507	314	89	50	55	SD	SD	11	6,8	10,3	14,0	29,5	19,2	5,7	3,3	3,7
52694	9	JUA	Cartago	SD	SD	39	42	60	108	132	112	129	52	69	SD	SD	7	7,3	10,7	19,9	25,7	23,1	28,0	11,5	15,4
52240	10	CEN	Chachagüí	SD	SD	534	373	242	200	269	250	388	294	413	SD	SD	40	28,5	18,9	16,1	22,7	22,1	36,0	27,9	39,7
52203	11	RIO	Colón Genova	SD	SD	62	29	49	50	31	21	46	32	55	SD	SD	7	3,6	6,3	6,8	4,7	3,6	8,7	6,5	11,5
52207	12	OCC	Conasa	SD	SD	141	134	138	99	99	81	138	115	68	SD	SD	14	14,3	15,8	12,0	12,7	10,9	19,5	16,8	10,1
52210	13	EXP	Contadero	SD	SD	147	148	298	207	131	145	163	133	81	SD	SD	21	22,3	46,6	33,7	22,2	26,0	30,5	25,5	15,7
52215	14	EXP	Córdoba	SD	SD	216	249	311	307	288	256	202	264	271	SD	SD	15	16,8	20,8	21,1	20,7	19,0	16,0	21,5	22,2
52224	15	EXP	Cuaspuñ	SD	SD	205	272	196	169	196	200	137	70	126	SD	SD	26	31,9	22,3	19,8	24,1	26,0	18,4	9,7	17,5
52227	16	EXP	Cumbal	SD	SD	595	516	333	337	460	466	543	523	419	SD	SD	23	18,2	10,9	10,7	14,4	14,6	17,3	16,8	13,6
52233	17	COR	Cumbitara	SD	SD	82	49	95	91	53	16	32	45	34	SD	SD	12	8,2	17,4	17,7	11,0	3,6	7,8	11,8	9,2
52250	18	SAN	El Charco	SD	SD	619	502	497	625	579	640	252	251	112	SD	SD	14	11,2	11,6	16,0	16,5	19,8	8,2	8,3	3,7
52254	19	GUA	El Peñol	SD	SD	21	148	60	67	46	53	46	62	87	SD	SD	4	29,8	13,4	16,1	11,8	14,3	13,1	18,2	25,8
52256	20	COR	El Rosario	SD	SD	87	32	28	35	69	38	43	27	18	SD	SD	7	3,1	3,1	4,2	8,7	5,1	6,0	3,9	2,6
52258	21	RIO	El Tablón de Gómez	SD	SD	375	650	265	210	172	163	113	119	170	SD	SD	26	50,0	22,6	19,5	17,5	17,9	13,2	14,4	20,8
52260	22	GUA	El Tambo	SD	SD	333	319	310	335	378	225	179	134	75	SD	SD	28	28,5	29,2	33,2	39,5	25,0	21,2	16,7	9,6
52520	23	PAS	Francisco Pizarro	SD	SD	80	167	154	108	210	61	52	64	37	SD	SD	4	8,8	8,5	6,2	12,6	3,8	3,3	4,2	2,4
52287	24	EXP	Funes	SD	SD	143	120	157	118	143	78	115	78	67	SD	SD	25	22,7	31,6	24,7	31,0	18,1	28,3	20,3	17,8
52317	25	EXP	Guachucal	SD	SD	212	317	274	288	374	307	237	661	150	SD	SD	14	20,6	17,5	18,7	25,5	22,1	17,9	51,3	11,8
52320	26	SAB	Guaitarilla	SD	SD	297	211	123	63	140	58	67	95	62	SD	SD	27	19,7	12,1	6,6	16,3	7,7	9,9	14,9	10,0
52323	27	EXP	Gualmatán	SD	SD	109	126	124	127	91	99	27	53	40	SD	SD	25	29,5	29,5	30,4	21,8	24,7	7,0	14,2	10,8
52352	28	EXP	Iles	SD	SD	204	281	213	195	287	151	84	270	48	SD	SD	29	37,8	28,7	27,7	44,1	24,6	14,4	47,8	8,6
52354	29	SAB	Imués	SD	SD	78	63	36	81	98	80	36	36	54	SD	SD	12	10,3	6,5	15,8	20,4	18,1	8,9	9,5	14,6
52356	30	EXP	Ipiales	SD	SD	2.724	2.860	2.737	3.812	3.560	3.605	3.246	2.555	2.908	SD	SD	26	26,6	25,6	36,7	35,5	37,4	34,8	28,3	32,5
52378	31	RIO	La Cruz	SD	SD	422	309	315	349	508	243	164	136	73	SD	SD	32	22,4	22,9	25,9	39,2	19,8	14,0	12,1	6,6
52381	32	CEN	La Florida	SD	SD	135	115	99	97	40	87	54	52	47	SD	SD	15	12,8	11,4	11,9	5,3	12,9	8,9	9,1	8,4
52385	33	GUA	La Llanada	SD	SD	263	85	56	63	74	101	33	24	31	SD	SD	53	15,6	9,7	10,3	12,0	16,4	5,5	4,1	5,4
52390	34	SAN	La Tola	SD	SD	71	64	36	26	37	92	49	33	23	SD	SD	5	4,9	3,0	2,4	3,8	10,0	5,3	3,6	2,5
52399	35	JUA	La Unión	SD	SD	691	720	888	920	802	982	953	762	1.020	SD	SD	27	27,5	34,5	37,3	34,1	43,9	44,3	36,5	49,5
52405	36	COR	Leiva	SD	SD	168	155	101	99	95	63	53	54	73	SD	SD	13	13,5	9,9	10,7	11,3	8,4	7,7	8,3	11,5
52411	37	OCC	Linares	SD	SD	176	129	67	75	87	112	85	56	80	SD	SD	19	14,9	8,4	10,2	13,0	18,8	15,8	11,2	16,3
52418	38	GUA	Los Andes	SD	SD	157	169	71	80	83	47	43	82	92	SD	SD	8	10,6	5,2	6,7	8,1	5,5	5,8	11,9	13,7
52427	39	TEL	Magüí Payán	SD	SD	350	110	42	152	173	192	116	39	67	SD	SD	14	4,2	1,6	5,5	5,9	6,0	3,4	1,1	1,8
52435	40	PIE	Mallama	SD	SD	112	181	365	258	125	294	254	217	156	SD	SD	12	20,3	44,1	32,9	16,8	41,6	38,1	33,2	24,1
52473	41	SAN	Mosquera	SD	SD	150	140	103	68	94	104	80	50	89	SD	SD	10	10,9	9,1	6,4	9,1	10,1	7,7	4,9	8,5
52480	42	CEN	Nariño	SD	SD	141	190	163	93	56	19	15	18	80	SD	SD	38	51,1	45,3	26,9	16,9	6,1	5,0	6,1	27,7
52490	43	SAN	Olaya Herrera	SD	SD	664	541	490	312	509	367	279	399	816	SD	SD	14	12,4	12,1	8,1	14,1	10,7	8,5	12,5	25,7
52506	44	SAB	Ospina	SD	SD	93	146	101	111	58	92	9	26	91	SD	SD	13	20,8	14,9	17,3	10,2	18,0	1,9	5,8	20,9
52540	45	COR	Policarpa	SD	SD	186	130	167	96	154	76	75	74	69	SD	SD	19	14,3	20,0	12,3	21,2	11,2	11,8	12,1	11,5
52560	46	EXP	Potosí	SD	SD	186	220	232	151	223	238	193	171	73	SD	SD	15	15,8	16,0	10,8	17,6	21,8	20,3	19,5	8,6
52565	47	ABA	Providencia	SD	SD	116	227	123	97	70	102	47	66	76	SD	SD	7	22,1	18,1	17,4	14,3	22,4	11,0	15,8	18,4
52573	48	EXP	Puerres	SD	SD	287	369	269	108	415	485	449	189	87	SD	SD	37	44,7	31,9	13,1	52,9	67,5	68,3	30,7	14,5
52585	49	EXP	Pupiales	SD	SD	349	510	349	388	298	306	325	340	321	SD	SD	22	31,1	21,4	24,9	20,8	23,5	27,1	29,9	28,7
52612	50	PIE	Ricaurte	SD	SD	1.137	1.240	1.107	1.237	953	686	665	709	789	SD	SD	53	55,3	48,2	54,2	42,6	30,9	29,7	31,1	34,4
52621	51	TEL	Roberto Payán	SD	SD	235	222	106	125	34	45	29	42	26	SD	SD	12	12,0	6,0	7,2	2,0	2,8	1,8	2,7	1,7
52678	52	ABA	Samaniego	SD	SD	1.114	1.022	849	695	577	426	284	126	311	SD	SD	25	27,0	25,1	22,3	20,8	18,2	14,5	7,2	18,7
52685	53	RIO	San Bernardo	SD	SD	174	209	159	143	56	120	118	77	152	SD	SD	17	21,1	17,4	17,4	7,5	17,2	17,7	12,0	23,9
52687	54	JUA	San Lorenzo	SD	SD	226	284	185	144	126	207	223	178	146	SD	SD	13	17,5	12,3	10,3	9,8	17,3	19,7	16,2	13,5
52693	55	RIO	San Pablo	SD	SD	179	119	60	115	247	379	98	130	61	SD	SD	15	9,7	5,0	9,9	22,4	36,8	10,3	14,3	7,0
52683	56	OCC	Sandoná	SD	SD	589	147	377	388	551	496	411	321	246	SD	SD	30	8,0	21,8	23,8	36,6	36,5	34,0	29,2	23,2
52696	57	SAN	Santa Bárbara	SD	SD	299	245	215	169	172	65	100	124	125	SD	SD	13	11,6	10,8	8,9	9,5	3,7	6,0	7,5	7,6
52699	58	ABA	Sant																						



ENFERMEDAD DIARREICA AGUDA (EDA)
DEPARTAMENTO DE NARIÑO - AÑO 2009 A 2019

Fuente: Subdirección de Salud Pública - SIVIGILA - Oficina de Epidemiología - IDSN

Código DANE	#	Región	Municipios	ENFERMEDAD DIARREICA AGUDA (EDA)																					
				CASOS																TASA X 100 Hb					
				2009	2010	2011	2012	2013	2014	2015	2016	2017	2018	2019	2009	2010	2011	2012	2013	2014	2015	2016	2017	2018	2019
52001	1	CEN	Pasto	36.811	32.197	30.962	30.525	35.114	40.885	49.981	36.684	41.346	58.708	58.881	9,3	8,1	7,8	7,6	8,7	10,2	12,6	9,3	10,6	14,9	15,0
52019	2	RIO	Albán	976	879	798	666	526	539	503	389	242	188	194	4,7	4,3	4,1	3,7	3,1	3,4	3,7	3,4	2,4	1,9	2,1
52022	3	EXP	Aldana	469	841	660	1.624	1.591	1.837	682	569	322	106	1.047	6,6	11,8	9,1	22,2	21,6	24,8	9,3	7,7	4,4	1,4	14,2
52036	4	OCC	Ancuyá	594	456	517	855	665	546	615	768	571	617	423	6,5	4,9	5,5	9,0	7,0	5,8	6,6	8,4	6,4	7,0	4,9
52051	5	JUA	Arboleda	518	350	447	553	410	555	614	551	380	283	148	6,3	4,2	5,3	6,6	4,8	6,5	7,3	6,6	4,5	3,4	1,8
52079	6	TEL	Barbacoas	1.554	1.091	1.001	1.014	1.791	1.393	1.640	2.712	1.578	1.216	872	4,9	3,4	3,1	3,0	5,0	3,5	3,6	5,3	2,9	2,2	1,6
52083	7	RIO	Belén	368	330	238	174	200	241	160	199	228	198	152	6,0	5,3	3,8	2,8	3,2	3,8	2,5	3,2	3,6	3,1	2,4
52110	8	JUA	Buesaco	651	442	585	439	478	598	927	1.010	365	236	239	2,9	1,9	2,5	1,9	2,0	2,5	3,9	4,2	1,5	1,0	1,0
52694	9	JUA	Cartago	186	125	199	144	318	309	349	327	324	181	225	2,8	1,9	3,0	2,1	4,7	4,5	5,1	4,8	4,8	2,6	3,3
52240	10	CEN	Chachagüí	983	1.330	1.493	1.055	1.406	1.055	1.582	1.353	2.343	2.264	3.128	6,7	8,9	9,9	6,9	9,2	6,8	10,3	8,9	15,3	14,7	20,4
52203	11	RIO	Colón Genova	316	194	139	77	126	143	97	71	103	125	217	3,1	1,9	1,3	0,7	1,2	1,4	1,0	0,8	1,2	1,5	2,6
52207	12	OCC	Conasa	927	555	405	481	670	564	761	436	491	442	350	7,2	4,3	3,1	3,6	4,9	4,1	5,6	3,2	3,6	3,2	2,5
52210	13	EXP	Contadero	455	560	731	441	1.518	1.039	449	614	555	536	415	6,0	7,3	9,7	6,0	20,8	14,3	6,2	8,5	7,7	7,4	5,7
52215	14	EXP	Córdoba	1.135	765	598	824	895	814	922	723	542	752	831	7,7	5,1	3,9	5,3	5,7	5,1	5,9	4,7	3,5	4,8	5,4
52224	15	EXP	Cuaspuñ	770	434	439	682	535	722	702	758	611	553	600	8,8	4,8	4,8	7,3	5,7	7,7	7,6	8,3	6,7	6,0	6,5
52227	16	EXP	Cumbal	2.721	2.629	1.859	1.762	1.224	1.178	1.711	1.936	1.896	1.940	1.523	10,9	10,2	6,9	6,1	4,0	3,7	5,0	5,5	5,2	5,3	4,1
52233	17	COR	Cumbitara	165	98	151	175	380	338	174	80	95	194	168	2,5	1,5	2,2	2,6	5,5	4,9	2,6	1,2	1,5	3,3	2,9
52250	18	SAN	El Charco	860	1.022	945	868	836	973	975	996	409	421	189	3,1	3,6	3,3	3,1	3,0	3,8	4,0	4,3	1,8	1,9	0,8
52254	19	GUA	El Peñol	125	141	48	1.043	223	199	222	251	182	256	342	1,7	1,9	0,6	13,9	3,0	2,6	3,0	3,4	2,5	3,4	4,6
52256	20	COR	El Rosario	297	194	207	102	137	153	208	115	139	86	105	2,2	1,4	1,6	0,8	1,1	1,2	1,7	0,9	1,1	0,7	0,9
52258	21	RIO	El Tablón de Gómez	984	1.091	975	2.275	775	658	547	498	341	381	421	6,2	6,8	6,0	14,0	4,8	4,2	3,6	3,4	2,4	2,7	2,9
52260	22	GUA	El Tambo	1.053	1.166	1.040	868	1.247	1.215	1.328	819	585	542	285	7,1	7,8	6,9	5,7	8,2	8,0	8,8	5,5	4,0	3,8	2,0
52520	23	PAS	Francisco Pizarro	254	180	162	185	271	195	311	117	99	165	130	1,9	1,3	1,2	1,3	1,9	1,4	2,2	0,8	0,7	1,2	0,9
52287	24	EXP	Funes	131	366	399	400	423	353	420	273	296	268	234	1,8	5,1	5,5	5,4	5,6	4,6	5,5	3,6	4,1	3,7	3,3
52317	25	EXP	Guachucal	1.422	1.002	727	1.078	848	952	1.258	1.368	1.089	2.771	801	7,6	5,3	3,8	5,5	4,3	4,8	6,4	7,0	5,6	14,2	4,1
52320	26	SAB	Guaitarilla	784	1.330	1.036	1.177	473	301	437	233	260	338	242	5,3	9,0	6,9	7,8	3,1	2,0	3,1	1,8	2,2	2,9	2,1
52323	27	EXP	Gualmatán	464	367	305	354	404	380	330	382	181	201	166	7,7	6,1	5,0	5,7	6,3	5,7	4,8	5,5	2,6	2,8	2,4
52352	28	EXP	Iles	961	732	611	734	632	460	630	436	188	537	198	11,4	8,6	7,1	8,5	7,5	5,6	8,0	5,6	2,5	7,0	2,6
52354	29	SAB	Imués	225	164	247	210	153	627	372	363	172	175	228	2,7	1,9	2,9	2,4	1,8	7,2	4,4	4,4	2,2	2,3	3,0
52356	30	EXP	Ipiales	10.594	9.818	7.964	7.955	8.935	12.546	14.354	14.829	14.145	11.487	13.032	9,4	8,7	7,0	6,9	7,7	10,8	12,4	12,8	12,2	9,9	11,2
52378	31	RIO	La Cruz	791	674	1.243	926	1.017	1.046	1.503	798	541	514	439	4,2	3,6	6,6	4,9	5,3	5,4	7,9	4,2	2,9	2,7	2,3
52381	32	CEN	La Florida	261	318	329	398	267	210	222	367	182	159	148	2,2	2,6	2,7	3,2	2,2	1,7	1,9	3,3	1,8	1,6	1,5
52385	33	GUA	La Llanada	245	498	975	184	125	146	187	249	74	59	86	4,8	9,7	18,7	3,4	2,3	2,5	3,0	3,9	1,1	0,9	1,3
52390	34	SAN	La Tola	238	170	125	124	45	33	53	149	81	76	61	2,7	1,9	1,4	1,4	0,5	0,4	0,7	2,1	1,1	1,0	0,8
52399	35	JUA	La Unión	3.305	2.912	1.915	1.271	1.917	2.090	2.517	2.769	2.435	2.278	3.144	10,4	9,1	5,9	3,9	5,9	6,5	7,9	8,7	7,7	7,2	9,9
52405	36	COR	Leiva	569	394	473	395	245	415	330	172	131	161	223	4,7	3,2	3,8	3,2	2,0	3,4	2,9	1,6	1,3	1,6	2,3
52411	37	OCC	Linares	841	400	624	588	295	266	469	404	266	230	246	6,8	3,2	4,9	4,6	2,3	2,1	3,9	3,6	2,5	2,2	2,4
52418	38	GUA	Los Andes	276	213	367	411	224	228	257	141	111	211	295	1,9	1,4	2,5	2,7	1,5	1,6	2,0	1,3	1,1	2,2	3,1
52427	39	TEL	Magüí Payán	0	185	989	210	126	179	203	229	179	114	163	0,0	1,3	6,6	1,4	0,8	1,1	1,1	1,1	0,8	0,5	0,6
52435	40	PIE	Mallama	670	273	248	678	1.323	1.051	468	970	751	627	548	7,8	3,1	2,8	7,6	14,6	11,6	5,2	10,8	8,4	7,0	6,1
52473	41	SAN	Mosquera	248	171	274	208	209	153	173	239	176	165	208	2,5	1,7	2,7	2,0	2,0	1,5	1,6	2,1	1,5	1,4	1,7
52480	42	CEN	Nariño	181	110	993	740	675	335	216	90	90	79	370	3,8	2,3	20,9	15,8	14,8	7,5	4,9	2,1	2,1	1,8	8,5
52490	43	SAN	Olaya Herrera	968	803	906	870	774	479	884	830	692	1.113	1.637	3,4	2,8	3,2	3,2	2,9	1,8	3,4	3,2	2,7	4,4	6,5
52506	44	SAB	Ospina	248	285	276	413	448	392	231	319	43	100	359	2,9	3,3	3,1	4,6	5,1	4,5	2,8	4,2	0,6	1,4	5,1
52540	45	COR	Policarpa	729	742	336	288	433	235	442	241	184	192	200	6,9	7,0	3,1	2,6	3,9	2,1	4,1	2,3	1,8	1,9	2,0
52560	46	EXP	Potosí	854	832	604	569	818	578	756	744	586	440	286	6,0	5,8	4,2	3,9	5,6	4,0	5,7	6,2	5,4	4,2	2,8
52565	47	ABA	Providencia	281	295	345	640	355	471	395	604	260	262	245	2,3	2,5	3,3	7,7	5,1	7,6	6,8	10,7	4,7	4,7	4,4
52573	48	EXP	Puerres	324	330	729	1.203	953	848	1.232	2.379	1.755	1.294	436	3,4	3,5	7,6	12,3	9,6	8,5	12,6	25,5	19,9	15,1	5,2
52585	49	EXP	Pupiales	847	927	953	1.388	1.128	1.048	962	834	1.046	1.375	1.224	4,3	4,6	4,7	6,7	5,4	5,1	4,9	4,5	5,9	7,9	7,1
52612	50	PIE	Ricaurte	3.141	2.425	2.022	2.456	2.060	2.419	1.800	1.433	1.423	1.600	1.770	19,5	14,8	12,2	14,5	12,0	13,8	10,1	7,8	7,5	8,2	8,9
52621	51	TEL	Roberto Payán	0	46	355	345	298	240	102	141	88	96	116	0,0	0,5	3,4	3,1	2,5	1,9	0,8	1,1	0,7	0,8	0,9
52678	52	ABA	Samaniego	2.486	3.045	3.479	2.975	2.824	2.483	2.003	1.872	1.134	701	1.213	4,7	5,7	6,8	6,2	6,1	5,5	4,8	5,1	3,5	2,4	4,3
52685	53	RIO	San Bernardo	317	371	343	408	362	333	199	333	302	235	461	2,2	2,6	2,5	3,3	3,3	3,3	2,1	3,6	3,3	2,6	5,0
52687	54	JUA	San Lorenzo	909	514	467	617	393	341	315	391	370	416	380	4,6	2,6	2,3	3,0	1,9	1,7	1,6	2,1	2,0	2,3	2,1
52693	55	RIO	San Pablo	109	96</																				



ENFERMEDAD TRANSMITIDA POR ALIMENTOS (INDIVIDUAL)

DEPARTAMENTO DE NARIÑO - AÑO 2009 A 2019

Fuente: Subdirección de Salud Pública - SIVIGILA - Oficina de Epidemiología - IDSN

Código DANE	#	Región	Municipios	ENFERMEDAD TRANSMITIDA POR ALIMENTOS (INDIVIDUAL)																					
				CASOS										TASA X 100.000 Hb											
				2009	2010	2011	2012	2013	2014	2015	2016	2017	2018	2019	2009	2010	2011	2012	2013	2014	2015	2016	2017	2018	2019
52001	1	CEN	Pasto	225	125	85	16	19	122	129	526	130	90	171	57,1	31,6	21,3	4,0	4,7	30,6	32,5	133,6	33,2	22,9	43,5
52019	2	RIO	Albán	1	9	2	0	0	1	0	2	0	0	0	4,8	43,6	10,2	0,0	0,0	6,4	0,0	17,4	0,0	0,0	0,0
52022	3	EXP	Aldana	0	0	6	31	1	0	0	2	0	0	3	0,0	0,0	83,0	423,3	13,6	0,0	0,0	27,2	0,0	0,0	40,7
52036	4	OCC	Ancuyá	0	0	0	0	2	2	1	3	0	2	0	0,0	0,0	0,0	0,0	21,0	21,1	10,7	32,9	0,0	22,7	0,0
52051	5	JUA	Arboleda	2	8	0	0	3	1	0	0	0	0	0	24,5	96,8	0,0	0,0	35,3	11,7	0,0	0,0	0,0	0,0	0,0
52079	6	TEL	Barbacoas	1	1	8	8	1	0	0	1	0	0	0	3,1	3,1	24,4	23,6	2,8	0,0	0,0	2,0	0,0	0,0	0,0
52083	7	RIO	Belén	0	0	0	0	0	1	0	0	1	0	1	0,0	0,0	0,0	0,0	0,0	15,8	0,0	0,0	15,9	0,0	15,8
52110	8	JUA	Buesaco	1	0	1	0	0	0	0	0	3	1	25	4,4	0,0	4,3	0,0	0,0	0,0	0,0	12,6	4,2	104,6	
52694	9	JUA	Cartago	0	0	0	0	0	0	0	0	0	0	0	0,0	0,0	0,0	0,0	0,0	0,0	0,0	0,0	0,0	0,0	0,0
52240	10	CEN	Chachagüí	0	0	0	0	0	1	2	2	0	2	1	0,0	0,0	0,0	0,0	0,0	6,5	13,0	13,1	0,0	13,0	6,5
52203	11	RIO	Colón Genova	0	0	0	1	0	0	0	0	1	0	16	0,0	0,0	0,0	9,4	0,0	0,0	0,0	11,4	0,0	190,4	
52207	12	OCC	Consaca	5	5	4	0	0	0	0	0	2	0	4	39,0	38,4	30,2	0,0	0,0	0,0	0,0	14,6	0,0	29,1	
52210	13	EXP	Contadero	0	0	0	0	0	0	0	44	0	0	0	0,0	0,0	0,0	0,0	0,0	0,0	609,6	0,0	0,0	0,0	
52215	14	EXP	Córdoba	0	0	0	8	0	0	1	1	9	76	3	0,0	0,0	0,0	51,3	0,0	0,0	6,4	6,4	58,3	489,8	19,4
52224	15	EXP	Cuaspué	0	0	0	1	6	2	0	0	3	0	0	0,0	0,0	0,0	10,7	63,9	21,4	0,0	0,0	32,8	0,0	0,0
52227	16	EXP	Cumbal	1	7	3	0	0	1	1	19	13	17	0	4,0	27,3	11,1	0,0	0,0	3,1	2,9	53,7	35,8	46,1	0,0
52233	17	COR	Cumbitara	0	0	2	0	0	1	0	0	0	0	0	0,0	0,0	29,7	0,0	0,0	14,6	0,0	0,0	0,0	0,0	0,0
52250	18	SAN	El Charco	0	0	0	0	3	4	1	54	1	1	0	0,0	0,0	0,0	0,0	10,9	15,4	4,2	235,7	4,4	4,4	0,0
52254	19	GUA	El Peñol	0	4	4	0	0	1	0	0	0	0	2	0,0	54,3	53,8	0,0	0,0	13,2	0,0	0,0	0,0	0,0	26,9
52256	20	COR	El Rosario	0	0	0	0	0	0	0	0	0	0	0	0,0	0,0	0,0	0,0	0,0	0,0	0,0	0,0	0,0	0,0	0,0
52258	21	RIO	El Tablón de Gómez	3	0	0	0	3	0	0	0	0	0	0	18,9	0,0	0,0	0,0	18,6	0,0	0,0	0,0	0,0	0,0	0,0
52260	22	GUA	El Tambo	0	1	0	0	0	7	0	22	0	0	22	0,0	6,7	0,0	0,0	0,0	46,0	0,0	148,4	0,0	0,0	157,3
52520	23	PAS	Francisco Pizarro	0	0	0	0	0	0	0	0	0	1	0	0,0	0,0	0,0	0,0	0,0	0,0	0,0	0,0	0,0	7,0	0,0
52287	24	EXP	Funes	0	1	1	0	0	0	0	0	0	1	0	0,0	13,9	13,7	0,0	0,0	0,0	0,0	0,0	0,0	13,8	0,0
52317	25	EXP	Guachucal	3	5	0	2	1	3	5	2	0	0	0	16,0	26,3	0,0	10,3	5,1	15,2	25,5	10,3	0,0	0,0	0,0
52320	26	SAB	Guaitarilla	7	0	0	1	0	0	0	0	0	9	0	47,7	0,0	0,0	6,6	0,0	0,0	0,0	0,0	0,0	77,7	0,0
52323	27	EXP	Gualmatán	1	0	0	4	0	0	1	0	14	0	3	16,6	0,0	0,0	64,1	0,0	0,0	14,5	0,0	199,7	0,0	42,6
52352	28	EXP	Iles	0	0	0	0	0	0	0	0	0	0	0	0,0	0,0	0,0	0,0	0,0	0,0	0,0	0,0	0,0	0,0	0,0
52354	29	SAB	Imués	1	0	1	0	0	0	11	2	0	0	0	12,0	0,0	11,7	0,0	0,0	129,5	24,5	0,0	0,0	0,0	0,0
52356	30	EXP	Ipiales	16	17	8	10	47	8	16	51	7	31	119	14,2	15,0	7,0	8,6	40,3	6,9	13,8	44,0	6,1	26,7	102,6
52378	31	RIO	La Cruz	9	5	8	4	3	1	0	18	0	8	4	48,3	26,6	42,2	21,0	15,7	5,2	0,0	95,2	0,0	42,7	21,4
52381	32	CEN	La Florida	0	0	2	1	0	1	0	2	0	0	1	0,0	0,0	16,3	8,1	0,0	8,2	0,0	18,2	0,0	0,0	10,0
52385	33	GUA	La Llanada	0	0	0	0	0	0	0	0	0	5	3	0,0	0,0	0,0	0,0	0,0	0,0	0,0	0,0	0,0	77,0	46,3
52390	34	SAN	La Tola	0	0	0	0	0	0	0	0	0	0	0	0,0	0,0	0,0	0,0	0,0	0,0	0,0	0,0	0,0	0,0	0,0
52399	35	JUA	La Unión	0	8	8	8	5	1	3	2	1	24	9	0,0	25,0	24,8	24,6	15,4	3,1	9,4	6,3	3,2	75,3	28,3
52405	36	COR	Leiva	0	0	0	0	0	0	0	1	0	0	0	0,0	0,0	0,0	0,0	0,0	0,0	0,0	9,4	0,0	0,0	0,0
52411	37	OCC	Linares	0	0	5	0	0	0	0	4	0	0	6	0,0	0,0	39,3	0,0	0,0	0,0	0,0	35,9	0,0	0,0	59,4
52418	38	GUA	Los Andes	0	0	0	0	0	2	0	1	0	2	0	0,0	0,0	0,0	0,0	0,0	14,2	0,0	9,1	0,0	20,9	0,0
52427	39	TEL	Magüi Payán	1	0	0	0	1	0	0	0	0	0	0	6,9	0,0	0,0	0,0	6,3	0,0	0,0	0,0	0,0	0,0	0,0
52435	40	PIE	Mallama	0	0	0	0	0	2	0	0	0	0	0	0,0	0,0	0,0	0,0	0,0	22,1	0,0	0,0	0,0	0,0	0,0
52473	41	SAN	Mosquera	0	0	0	0	0	0	0	0	0	0	0	0,0	0,0	0,0	0,0	0,0	0,0	0,0	0,0	0,0	0,0	0,0
52480	42	CEN	Nariño	0	0	0	0	0	0	0	0	0	1	13	0,0	0,0	0,0	0,0	0,0	0,0	0,0	0,0	0,0	22,9	298,5
52490	43	SAN	Olaya Herrera	0	4	0	0	0	0	0	0	0	0	0	0,0	14,1	0,0	0,0	0,0	0,0	0,0	0,0	0,0	0,0	0,0
52506	44	SAB	Ospina	0	0	0	0	0	1	0	0	0	0	0	0,0	0,0	0,0	0,0	0,0	11,6	0,0	0,0	0,0	0,0	0,0
52540	45	COR	Policarpa	0	0	0	0	0	0	1	1	2	0	0	0,0	0,0	0,0	0,0	0,0	0,0	9,3	9,7	20,0	0,0	0,0
52560	46	EXP	Potosí	1	0	3	0	3	2	0	0	17	0	15	7,1	0,0	20,7	0,0	20,5	14,0	0,0	0,0	155,4	0,0	147,1
52565	47	ABA	Providencia	0	12	0	1	0	1	1	0	0	1	0	0,0	100,9	0,0	12,0	0,0	16,2	17,2	0,0	0,0	17,9	0,0
52573	48	EXP	Puerres	0	1	0	2	3	0	0	0	7	49	39	0,0	10,5	0,0	20,4	30,2	0,0	0,0	0,0	79,2	571,0	461,5
52585	49	EXP	Pupiales	0	0	3	1	0	0	0	0	1	0	0	0,0	0,0	14,7	4,8	0,0	0,0	0,0	0,0	5,6	0,0	0,0
52612	50	PIE	Ricaurte	0	0	7	7	0	1	0	0	0	0	0	0,0	0,0	42,2	41,4	0,0	5,7	0,0	0,0	0,0	0,0	0,0
52621	51	TEL	Roberto Payán	0	0	0	0	0	0	0	0	0	0	0	0,0	0,0	0,0	0,0	0,0	0,0	0,0	0,0	0,0	0,0	0,0
52678	52	ABA	Samaniego	0	0	0	5	3	0	0	0	5	2	2	0,0	0,0	0,0	10,5	6,5	0,0	0,0	0,0	15,6	6,8	7,0
52685	53	RIO	San Bernardo	0	7	0	0	1	1	0	0	0	0	0	0,0	48,9	0,0	0,0	9,1	9,9	0,0	0,0	0,0	0,0	0,0
52687	54	JUA	San Lorenzo	0	0	2	0	0	1	2	1	0	0	0	0,0	0,0	9,9	0,0	0,0	5,1	10,4	5,4	0,0	0,0	0,0
52693	55	RIO	San Pablo	0	0	0	3	2	1	6	5	1	0	4	0,0	0,0	0,0	18,1	12,0	6,0	36,4	31,0	6,4	0,0	26,6
52683	56	OCC	Sandoná	0	0	8	2	0	0	0	0	0	19	4	0,0	0,0	30,5	7,5	0,0	0,0	0,0	0,0	91,5	19,8	
52696	57	SAN	Santa Bárbara	0	0	0	0	0	0	0	0	0	0	0	0,0	0,0	0,0	0,0	0,0	0,0	0,0	0,0	0,0	0,0	0,0
52699	58	ABA	Santacruz	0	1	0	0	0	0	3	0	0	0	7	0,0	7,6	0,0	0,0	0,0	27,8	0,0	0,0	0,0	0,0	64,0
52720	59	SAB	Sapuyes	0	0	0	1	0	0	2	4	0	0	0	0,0	0,0	0,0	12,3	0,0	0,0	25,2	52,1	0,0	0,0	0,0
52786	60	COR	Taminango	0	0	7	0	0	0	0	1	1	0	0	0,0	0,0	40,2	0,0	0,0	0,0	5,6	5,6	0,0	0,0	0,0
52788	61	CEN	Tangua	1	0	0	0	0	0	1	2	0	2	14	8,0	0,0	0,0	0,0	0,0	7,5	14,9				



FIEBRE TIFOIDEA Y PARATIFOIDEA
DEPARTAMENTO DE NARIÑO - AÑO 2009 A 2019
 Fuente: Subdirección de Salud Pública - SIVIGILA - Oficina de Epidemiología - IDSN

Código DANE	#	Región	Municipios	FIEBRE TIFOIDEA Y PARATIFOIDEA																					
				CASOS										TASA X 100.000 Hb											
				2009	2010	2011	2012	2013	2014	2015	2016	2017	2018	2019	2009	2010	2011	2012	2013	2014	2015	2016	2017	2018	2019
52001	1	CEN	Pasto	0	0	0	2	1	0	2	1	0	2	0	0,0	0,0	0,0	0,5	0,2	0,0	0,5	0,3	0,0	0,5	0,0
52019	2	RIO	Albán	0	0	0	0	0	0	0	0	0	0	0	0,0	0,0	0,0	0,0	0,0	0,0	0,0	0,0	0,0	0,0	0,0
52022	3	EXP	Aldana	0	0	0	0	0	0	0	0	0	0	0	0,0	0,0	0,0	0,0	0,0	0,0	0,0	0,0	0,0	0,0	0,0
52036	4	OCC	Ancuyá	0	0	0	0	0	0	0	0	0	0	0	0,0	0,0	0,0	0,0	0,0	0,0	0,0	0,0	0,0	0,0	0,0
52051	5	JUA	Arboleda	0	0	0	0	0	0	0	0	0	0	0	0,0	0,0	0,0	0,0	0,0	0,0	0,0	0,0	0,0	0,0	0,0
52079	6	TEL	Barbacoas	0	0	0	0	0	2	3	7	1	3	1	0,0	0,0	0,0	0,0	0,0	5,1	6,6	13,8	1,8	5,4	1,8
52083	7	RIO	Belén	0	0	0	0	0	0	0	0	0	0	0	0,0	0,0	0,0	0,0	0,0	0,0	0,0	0,0	0,0	0,0	0,0
52110	8	JUA	Buesaco	0	0	0	0	0	0	0	0	0	0	0	0,0	0,0	0,0	0,0	0,0	0,0	0,0	0,0	0,0	0,0	0,0
52694	9	JUA	Cartago	0	0	0	0	0	0	0	0	0	0	0	0,0	0,0	0,0	0,0	0,0	0,0	0,0	0,0	0,0	0,0	0,0
52240	10	CEN	Chachagüí	0	0	0	0	0	0	0	0	0	0	0	0,0	0,0	0,0	0,0	0,0	0,0	0,0	0,0	0,0	0,0	0,0
52203	11	RIO	Colón Genova	0	0	0	0	0	0	0	0	0	0	0	0,0	0,0	0,0	0,0	0,0	0,0	0,0	0,0	0,0	0,0	0,0
52207	12	OCC	Consaca	0	0	0	0	0	0	0	0	0	0	0	0,0	0,0	0,0	0,0	0,0	0,0	0,0	0,0	0,0	0,0	0,0
52210	13	EXP	Contadero	0	0	0	0	0	0	0	0	0	0	0	0,0	0,0	0,0	0,0	0,0	0,0	0,0	0,0	0,0	0,0	0,0
52215	14	EXP	Córdoba	0	0	0	0	0	0	0	0	0	0	0	0,0	0,0	0,0	0,0	0,0	0,0	0,0	0,0	0,0	0,0	0,0
52224	15	EXP	Cuaspud	0	0	0	0	0	0	0	0	0	0	0	0,0	0,0	0,0	0,0	0,0	0,0	0,0	0,0	0,0	0,0	0,0
52227	16	EXP	Cumbal	0	0	0	0	0	0	0	0	0	0	0	0,0	0,0	0,0	0,0	0,0	0,0	0,0	0,0	0,0	0,0	0,0
52233	17	COR	Cumbitara	0	0	0	0	0	0	0	0	0	0	0	0,0	0,0	0,0	0,0	0,0	0,0	0,0	0,0	0,0	0,0	0,0
52250	18	SAN	El Charco	0	27	3	9	1	0	0	6	0	3	2	0,0	96,0	10,6	31,7	3,6	0,0	0,0	26,2	0,0	13,3	8,9
52254	19	GUA	El Peñol	0	0	0	0	0	0	0	0	0	0	0	0,0	0,0	0,0	0,0	0,0	0,0	0,0	0,0	0,0	0,0	0,0
52256	20	COR	El Rosario	0	0	0	0	0	0	0	0	0	0	0	0,0	0,0	0,0	0,0	0,0	0,0	0,0	0,0	0,0	0,0	0,0
52258	21	RIO	El Tablón de Gómez	0	0	0	0	0	0	0	0	0	0	0	0,0	0,0	0,0	0,0	0,0	0,0	0,0	0,0	0,0	0,0	0,0
52260	22	GUA	El Tambo	0	0	0	0	0	0	0	0	0	0	0	0,0	0,0	0,0	0,0	0,0	0,0	0,0	0,0	0,0	0,0	0,0
52520	23	PAS	Francisco Pizarro	0	0	0	0	0	0	0	0	0	0	0	0,0	0,0	0,0	0,0	0,0	0,0	0,0	0,0	0,0	0,0	0,0
52287	24	EXP	Funes	0	0	0	0	0	0	0	0	0	0	0	0,0	0,0	0,0	0,0	0,0	0,0	0,0	0,0	0,0	0,0	0,0
52317	25	EXP	Guachucal	0	0	0	0	0	0	0	0	0	0	0	0,0	0,0	0,0	0,0	0,0	0,0	0,0	0,0	0,0	0,0	0,0
52320	26	SAB	Guaitarilla	0	0	0	0	0	0	0	0	0	0	0	0,0	0,0	0,0	0,0	0,0	0,0	0,0	0,0	0,0	0,0	0,0
52323	27	EXP	Gualmatán	0	0	0	0	0	0	0	0	0	0	0	0,0	0,0	0,0	0,0	0,0	0,0	0,0	0,0	0,0	0,0	0,0
52352	28	EXP	Iles	0	0	0	0	0	0	0	0	0	0	0	0,0	0,0	0,0	0,0	0,0	0,0	0,0	0,0	0,0	0,0	0,0
52354	29	SAB	Imués	0	0	0	0	0	0	0	0	0	0	0	0,0	0,0	0,0	0,0	0,0	0,0	0,0	0,0	0,0	0,0	0,0
52356	30	EXP	IpiALES	0	0	3	0	1	0	0	0	0	0	0	0,0	0,0	2,6	0,0	0,9	0,0	0,0	0,0	0,0	0,0	0,0
52378	31	RIO	La Cruz	0	0	0	0	0	0	0	0	0	0	0	0,0	0,0	0,0	0,0	0,0	0,0	0,0	0,0	0,0	0,0	0,0
52381	32	CEN	La Florida	0	0	0	0	0	0	0	0	0	0	0	0,0	0,0	0,0	0,0	0,0	0,0	0,0	0,0	0,0	0,0	0,0
52385	33	GUA	La Llanada	0	0	0	0	0	0	0	0	0	0	0	0,0	0,0	0,0	0,0	0,0	0,0	0,0	0,0	0,0	0,0	0,0
52390	34	SAN	La Tola	0	0	0	0	0	0	0	1	0	0	0	0,0	0,0	0,0	0,0	0,0	0,0	0,0	14,0	0,0	0,0	0,0
52399	35	JUA	La Unión	0	0	0	0	0	0	0	0	0	0	1	0,0	0,0	0,0	0,0	0,0	0,0	0,0	0,0	0,0	0,0	3,1
52405	36	COR	Leiva	0	0	0	0	0	0	0	0	0	0	0	0,0	0,0	0,0	0,0	0,0	0,0	0,0	0,0	0,0	0,0	0,0
52411	37	OCC	Linares	0	0	1	0	0	0	0	0	0	0	0	0,0	0,0	7,9	0,0	0,0	0,0	0,0	0,0	0,0	0,0	0,0
52418	38	GUA	Los Andes	0	0	0	0	0	0	0	0	0	0	0	0,0	0,0	0,0	0,0	0,0	0,0	0,0	0,0	0,0	0,0	0,0
52427	39	TEL	Magüi Payán	0	0	0	0	0	0	2	0	0	0	0	0,0	0,0	0,0	0,0	0,0	0,0	0,0	9,5	0,0	0,0	0,0
52435	40	PIE	Mallama	0	0	0	0	0	0	0	0	0	0	0	0,0	0,0	0,0	0,0	0,0	0,0	0,0	0,0	0,0	0,0	0,0
52473	41	SAN	Mosquera	0	0	0	0	0	0	0	0	0	0	0	0,0	0,0	0,0	0,0	0,0	0,0	0,0	0,0	0,0	0,0	0,0
52480	42	CEN	Nariño	0	0	0	0	0	0	0	0	1	0	0	0,0	0,0	0,0	0,0	0,0	0,0	0,0	0,0	23,0	0,0	0,0
52490	43	SAN	Olaya Herrera	0	0	0	0	0	0	1	2	1	0	1	0,0	0,0	0,0	0,0	0,0	0,0	3,8	7,8	3,9	0,0	4,0
52506	44	SAB	Ospina	0	0	0	0	0	0	0	0	0	0	0	0,0	0,0	0,0	0,0	0,0	0,0	0,0	0,0	0,0	0,0	0,0
52540	45	COR	Policarpa	0	0	0	0	0	0	1	0	0	0	0	0,0	0,0	0,0	0,0	0,0	0,0	9,3	0,0	0,0	0,0	0,0
52560	46	EXP	Potosí	0	0	0	0	0	0	0	0	0	0	0	0,0	0,0	0,0	0,0	0,0	0,0	0,0	0,0	0,0	0,0	0,0
52565	47	ABA	Providencia	0	0	0	0	0	0	0	0	0	0	0	0,0	0,0	0,0	0,0	0,0	0,0	0,0	0,0	0,0	0,0	0,0
52573	48	EXP	Puerres	0	0	0	0	0	0	0	0	0	0	0	0,0	0,0	0,0	0,0	0,0	0,0	0,0	0,0	0,0	0,0	0,0
52585	49	EXP	Pupiales	0	0	0	0	0	0	0	0	0	0	0	0,0	0,0	0,0	0,0	0,0	0,0	0,0	0,0	0,0	0,0	0,0
52612	50	PIE	Ricaurte	0	0	0	0	0	0	0	0	0	0	0	0,0	0,0	0,0	0,0	0,0	0,0	0,0	0,0	0,0	0,0	0,0
52621	51	TEL	Roberto Payán	0	0	0	0	0	0	3	2	0	0	0	0,0	0,0	0,0	0,0	0,0	0,0	23,8	15,9	0,0	0,0	0,0
52678	52	ABA	Samaniego	0	0	0	0	0	0	0	0	0	0	0	0,0	0,0	0,0	0,0	0,0	0,0	0,0	0,0	0,0	0,0	0,0
52685	53	RIO	San Bernardo	0	0	0	0	0	0	0	0	0	0	0	0,0	0,0	0,0	0,0	0,0	0,0	0,0	0,0	0,0	0,0	0,0
52687	54	JUA	San Lorenzo	0	0	0	0	0	0	0	0	0	0	0	0,0	0,0	0,0	0,0	0,0	0,0	0,0	0,0	0,0	0,0	0,0
52693	55	RIO	San Pablo	0	0	0	0	0	0	0	0	0	0	0	0,0	0,0	0,0	0,0	0,0	0,0	0,0	0,0	0,0	0,0	0,0
52683	56	OCC	Sandoná	0	0	0	0	0	0	0	0	0	0	0	0,0	0,0	0,0	0,0	0,0	0,0	0,0	0,0	0,0	0,0	0,0
52696	57	SAN	Santa Bárbara	0	0	0	0	0	0	0	0	0	0	0	0,0	0,0	0,0	0,0	0,0	0,0	0,0	0,0	0,0	0,0	0,0
52699	58	ABA	Santacruz	0	0	0	0	0	0	0	0	0	0	0	0,0	0,0	0,0	0,0	0,0	0,0	0,0	0,0	0,0	0,0	0,0
52720	59	SAB	Sapuyes	0	0	0	0	0	0	0	0	0	0	0	0,0	0,0	0,0	0,0	0,0	0,0	0,0	0,0	0,0	0,0	0,0
52786	60	COR	Taminango	0	0	0	0	0	0	0	0	0	0	0	0,0	0,0	0,0	0,0	0,0	0,0	0,0	0,0	0,0	0,0	0,0
52788	61	CEN	Tangua	0	0	0	0	0	0	0	0	0	0	0	0,0	0,0	0,0	0,0	0,0	0,0	0,0	0,0	0,0	0,0	0,0
52835	62	PAS	Tumaco	1	0	1	0	2	5	2	8	0	2	3	0,6	0,0	0,6	0,0	1,1	2,6	0,9	3,4	0,0	0,8	1,2
52838	63	SAB	Túquerres	0																					



HEPATITIS A
DEPARTAMENTO DE NARIÑO - AÑO 2009 A 2019
Fuente: Subdirección de Salud Pública - SIVIGILA - Oficina de Epidemiología - IDSN

Código DANE	#	Región	Municipios	HEPATITIS A																					
				CASOS										TASA X 100.000 Hb											
				2009	2010	2011	2012	2013	2014	2015	2016	2017	2018	2019	2009	2010	2011	2012	2013	2014	2015	2016	2017	2018	2019
52001	1	CEN	Pasto	113	46	51	42	91	79	13	10	5	4	5	28,7	11,6	12,8	10,5	22,7	19,8	3,3	2,5	1,3	1,0	1,3
52019	2	RIO	Albán	3	0	0	0	0	0	0	0	0	0	0	14,5	0,0	0,0	0,0	0,0	0,0	0,0	0,0	0,0	0,0	0,0
52022	3	EXP	Aldana	1	0	1	0	1	2	0	0	0	0	0	14,1	0,0	13,8	0,0	13,6	27,0	0,0	0,0	0,0	0,0	0,0
52036	4	OCC	Ancuyá	1	0	0	1	0	0	0	0	0	0	0	10,9	0,0	0,0	10,6	0,0	0,0	0,0	0,0	0,0	0,0	0,0
52051	5	JUA	Arboleda	0	0	0	0	0	1	0	0	0	0	0	0,0	0,0	0,0	0,0	0,0	11,7	0,0	0,0	0,0	0,0	0,0
52079	6	TEL	Barbacoas	0	0	0	14	25	1	0	2	0	0	0	0,0	0,0	0,0	41,4	70,0	2,5	0,0	3,9	0,0	0,0	0,0
52083	7	RIO	Belén	0	0	0	0	0	0	0	0	0	0	0	0,0	0,0	0,0	0,0	0,0	0,0	0,0	0,0	0,0	0,0	0,0
52110	8	JUA	Buesaco	0	13	20	0	0	1	0	0	0	0	0	0,0	56,4	85,6	0,0	0,0	4,1	0,0	0,0	0,0	0,0	0,0
52694	9	JUA	Cartago	1	0	0	1	0	0	0	0	0	0	0	15,3	0,0	0,0	14,8	0,0	0,0	0,0	0,0	0,0	0,0	0,0
52240	10	CEN	Chachagüí	0	0	0	0	0	2	1	0	0	0	0	0,0	0,0	0,0	0,0	0,0	13,0	6,5	0,0	0,0	0,0	0,0
52203	11	RIO	Colón Genova	0	0	0	0	0	0	0	0	0	0	0	0,0	0,0	0,0	0,0	0,0	0,0	0,0	0,0	0,0	0,0	0,0
52207	12	OCC	Consaca	0	0	0	0	0	5	1	0	0	0	1	0,0	0,0	0,0	0,0	0,0	36,5	7,3	0,0	0,0	0,0	7,3
52210	13	EXP	Contadero	0	0	0	0	0	4	0	0	0	0	0	0,0	0,0	0,0	0,0	0,0	55,0	0,0	0,0	0,0	0,0	0,0
52215	14	EXP	Córdoba	1	0	4	15	43	7	0	1	0	0	0	6,8	0,0	26,2	96,2	272,2	44,2	0,0	6,4	0,0	0,0	0,0
52224	15	EXP	Cuaspud	0	1	0	1	2	3	1	0	0	0	0	0,0	11,1	0,0	10,7	21,3	32,2	10,8	0,0	0,0	0,0	0,0
52227	16	EXP	Cumbal	2	4	4	1	31	7	2	0	1	0	1	8,0	15,6	14,8	3,5	101,9	21,8	5,9	0,0	2,8	0,0	2,7
52233	17	COR	Cumbitara	0	0	0	0	0	1	0	1	1	0	0	0,0	0,0	0,0	0,0	0,0	14,6	0,0	15,6	16,3	0,0	0,0
52250	18	SAN	El Charco	0	0	0	0	0	0	0	0	0	0	0	0,0	0,0	0,0	0,0	0,0	0,0	0,0	0,0	0,0	0,0	0,0
52254	19	GUA	El Peñol	5	0	0	0	1	0	0	0	0	0	0	68,9	0,0	0,0	0,0	13,2	0,0	0,0	0,0	0,0	0,0	0,0
52256	20	COR	El Rosario	0	0	0	0	0	0	0	0	0	0	0	0,0	0,0	0,0	0,0	0,0	0,0	0,0	0,0	0,0	0,0	0,0
52258	21	RIO	El Tablón de Gómez	1	0	0	0	0	0	0	0	0	0	0	6,3	0,0	0,0	0,0	0,0	0,0	0,0	0,0	0,0	0,0	0,0
52260	22	GUA	El Tambo	12	3	0	2	1	0	0	0	0	0	1	81,4	20,2	0,0	13,2	6,6	0,0	0,0	0,0	0,0	0,0	7,2
52520	23	PAS	Francisco Pizarro	0	1	0	0	0	0	0	0	0	0	0	0,0	7,3	0,0	0,0	0,0	0,0	0,0	0,0	0,0	0,0	0,0
52287	24	EXP	Funes	0	0	0	0	0	0	1	0	0	0	0	0,0	0,0	0,0	0,0	0,0	0,0	13,0	0,0	0,0	0,0	0,0
52317	25	EXP	Guachucal	1	1	0	0	5	0	0	1	0	0	0	5,3	5,3	0,0	0,0	25,5	0,0	0,0	5,1	0,0	0,0	0,0
52320	26	SAB	Guaitarilla	0	0	1	1	0	0	1	0	0	0	0	0,0	0,0	6,7	6,6	0,0	0,0	7,2	0,0	0,0	0,0	0,0
52323	27	EXP	Gualmatán	0	0	0	0	0	1	1	0	0	0	0	0,0	0,0	0,0	0,0	15,0	14,5	0,0	0,0	0,0	0,0	0,0
52352	28	EXP	Iles	3	0	1	0	0	4	0	0	0	0	0	35,6	0,0	11,7	0,0	0,0	48,9	0,0	0,0	0,0	0,0	0,0
52354	29	SAB	Imués	0	0	1	1	0	0	0	0	0	0	0	0,0	0,0	11,7	11,6	0,0	0,0	0,0	0,0	0,0	0,0	0,0
52356	30	EXP	Ipiates	7	6	47	102	71	28	10	4	2	4	6	6,2	5,3	41,1	88,0	60,9	24,0	8,6	3,5	1,7	3,4	5,2
52378	31	RIO	La Cruz	0	0	0	1	1	1	1	1	0	0	0	0,0	0,0	0,0	5,2	5,2	5,2	5,3	0,0	0,0	0,0	0,0
52381	32	CEN	La Florida	0	0	0	0	1	0	0	0	0	0	0	0,0	0,0	0,0	0,0	8,1	0,0	0,0	0,0	0,0	0,0	0,0
52385	33	GUA	La Llanada	4	0	0	0	0	0	0	0	0	0	0	78,8	0,0	0,0	0,0	0,0	0,0	0,0	0,0	0,0	0,0	0,0
52390	34	SAN	La Tola	0	0	0	2	1	0	0	0	0	0	0	0,0	0,0	0,0	22,2	11,5	0,0	0,0	0,0	0,0	0,0	0,0
52399	35	JUA	La Unión	0	1	0	1	0	0	0	0	1	1	0	0,0	3,1	0,0	3,1	0,0	0,0	0,0	0,0	3,2	3,1	0,0
52405	36	COR	Leiva	0	0	2	0	0	0	0	0	1	0	0	0,0	0,0	16,2	0,0	0,0	0,0	0,0	0,0	10,0	0,0	0,0
52411	37	OCC	Linares	0	1	0	0	0	0	0	0	0	0	0	0,0	8,0	0,0	0,0	0,0	0,0	0,0	0,0	0,0	0,0	0,0
52418	38	GUA	Los Andes	1	0	0	0	0	3	1	0	0	0	0	6,8	0,0	0,0	0,0	0,0	21,3	7,9	0,0	0,0	0,0	0,0
52427	39	TEL	Magüi Payán	0	0	0	1	0	0	1	0	0	0	0	0,0	0,0	0,0	6,5	0,0	5,4	0,0	0,0	0,0	0,0	0,0
52435	40	PIE	Mallama	1	0	0	13	11	0	0	0	0	0	0	11,6	0,0	0,0	145,2	121,7	0,0	0,0	0,0	0,0	0,0	0,0
52473	41	SAN	Mosquera	0	0	0	0	3	0	0	0	1	0	0	0,0	0,0	0,0	0,0	29,3	0,0	0,0	0,0	8,6	0,0	0,0
52480	42	CEN	Nariño	0	0	0	1	0	0	0	0	0	0	0	0,0	0,0	0,0	21,3	0,0	0,0	0,0	0,0	0,0	0,0	0,0
52490	43	SAN	Olaya Herrera	1	0	0	0	4	2	0	0	0	0	0	3,5	0,0	0,0	0,0	14,8	7,4	0,0	0,0	0,0	0,0	0,0
52506	44	SAB	Ospina	0	0	0	0	0	0	0	0	0	0	0	0,0	0,0	0,0	0,0	0,0	0,0	0,0	0,0	0,0	0,0	0,0
52540	45	COR	Policarpa	7	0	0	1	2	1	1	0	0	0	0	66,5	0,0	0,0	9,2	18,2	9,1	9,3	0,0	0,0	0,0	0,0
52560	46	EXP	Potosí	5	0	1	2	0	2	1	0	0	0	0	35,3	0,0	6,9	13,7	0,0	14,0	7,5	0,0	0,0	0,0	0,0
52565	47	ABA	Providencia	0	0	0	0	0	0	0	0	0	0	0	0,0	0,0	0,0	0,0	0,0	0,0	0,0	0,0	0,0	0,0	0,0
52573	48	EXP	Puerres	8	1	0	1	0	0	0	0	0	0	0	84,9	10,5	0,0	10,2	0,0	0,0	0,0	0,0	0,0	0,0	0,0
52585	49	EXP	Pupiales	5	3	11	4	6	14	2	1	0	0	0	25,3	14,9	53,9	19,3	28,8	68,4	10,2	5,4	0,0	0,0	0,0
52612	50	PIE	Ricaurte	4	0	0	6	4	3	0	0	0	0	0	24,8	0,0	0,0	35,5	23,2	17,2	0,0	0,0	0,0	0,0	0,0
52621	51	TEL	Roberto Payán	0	0	0	1	0	0	0	0	0	0	0	0,0	0,0	0,0	8,9	0,0	0,0	0,0	0,0	0,0	0,0	0,0
52678	52	ABA	Samaniego	5	12	0	0	6	1	3	2	0	0	1	9,4	22,5	0,0	0,0	13,0	2,2	7,2	5,4	0,0	0,0	3,5
52685	53	RIO	San Bernardo	0	0	0	0	0	1	0	0	0	0	0	0,0	0,0	0,0	0,0	0,0	9,9	0,0	0,0	0,0	0,0	0,0
52687	54	JUA	San Lorenzo	0	0	0	0	0	0	0	0	0	0	0	0,0	0,0	0,0	0,0	0,0	0,0	0,0	0,0	0,0	0,0	0,0
52693	55	RIO	San Pablo	1	0	1	0	0	0	1	0	0	0	0	6,2	0,0	6,1	0,0	0,0	0,0	6,1	0,0	0,0	0,0	0,0
52683	56	OCC	Sandoná	0	0	0	0	2	0	0	0	0	0	0	0,0	0,0	0,0	0,0	7,5	0,0	0,0	0,0	0,0	0,0	0,0
52696	57	SAN	Santa Bárbara	0	0	0	0	0	0	0	0	0	0	0	0,0	0,0	0,0	0,0	0,0	0,0	0,0	0,0	0,0	0,0	0,0
52699	58	ABA	Santacruz	0	0	0	0	0	0	0	0	0	0	0	0,0	0,0	0,0	0,0	0,0	0,0	0,0	0,0	0,0	0,0	0,0
52720	59	SAB	Sapuyes	0	0	0	0	0	0	0	0	0	0	0	0,0	0,0	0,0	0,0	0,0	0,0	0,0	0,0	0,0	0,0	0,0
52786	60	COR	Taminango	0	0	0	1	1	0	0	1	0	0	1	0,0	0,0	0,0	5,7	5,6	0,0	0,0	5,6	0,0	0,0	5,6
52788	61	CEN	Tangua	0	0	0	0	1	1	0	0	0	0	0	0,0	0,0	0,0	0,0	7,5	7,5	0,0	0,0	0,0	0,0	0,0
52835	62	PAS	Tumaco	13	8	5	12	26	7	4	4	0	0	2	7,7	4,7	2,9								



INTOXICACION POR FARMACOS
DEPARTAMENTO DE NARIÑO - AÑO 2009 A 2019
Fuente: Subdirección de Salud Pública - SIVIGILA - Oficina de Epidemiología - IDSN

Código DANE	#	Región	Municipios	INTOXICACION POR FARMACOS																					
				CASOS										TASA X 100.000 Hb											
				2009	2010	2011	2012	2013	2014	2015	2016	2017	2018	2019	2009	2010	2011	2012	2013	2014	2015	2016	2017	2018	2019
52001	1	CEN	Pasto	131	132	130	141	198	220	204	201	248	70	50	33,2	33,4	32,6	35,1	49,3	55,1	51,5	51,1	63,3	17,8	12,7
52019	2	RIO	Albán	5	2	2	10	4	1	1	2	3	0	1	24,2	9,7	10,2	55,9	23,6	6,4	7,3	17,4	29,5	0,0	10,6
52022	3	EXP	Aldana	2	0	2	1	1	1	1	0	1	0	0	28,3	0,0	27,7	13,7	13,6	13,5	13,6	0,0	13,6	0,0	0,0
52036	4	OCC	Ancuyá	2	0	0	1	2	2	1	0	1	0	2	21,8	0,0	0,0	10,6	21,0	21,1	10,7	0,0	11,2	0,0	23,0
52051	5	JUA	Arboleda	4	4	0	2	4	2	1	0	0	2	0	49,0	48,4	0,0	23,7	47,1	23,5	11,8	0,0	0,0	23,7	0,0
52079	6	TEL	Barbacoas	0	2	2	0	1	0	2	2	3	7	0	0,0	6,2	6,1	0,0	2,8	0,0	4,4	3,9	5,5	12,6	0,0
52083	7	RIO	Belén	0	1	0	0	0	1	2	0	0	1	1	0,0	16,2	0,0	0,0	0,0	15,8	31,8	0,0	0,0	15,8	15,8
52110	8	JUA	Buesaco	4	2	3	3	2	6	7	4	1	3	2	17,6	8,7	12,8	12,6	8,3	24,9	29,2	16,8	4,2	12,5	8,4
52694	9	JUA	Cartago	1	0	4	2	4	3	3	1	3	0	0	15,3	0,0	59,6	29,5	58,5	43,7	44,0	14,7	44,2	0,0	0,0
52240	10	CEN	Chachagüí	1	1	1	1	1	5	2	0	3	2	0	6,8	6,7	6,6	6,6	6,5	32,5	13,0	0,0	19,7	13,0	0,0
52203	11	RIO	Colón Genova	0	1	2	2	5	2	4	4	3	3	0	0,0	9,6	19,0	18,8	46,9	19,1	40,0	42,8	34,1	35,2	0,0
52207	12	OCC	Consaca	4	1	2	3	3	4	3	0	2	0	3	31,2	7,7	15,1	22,3	22,0	29,2	21,9	0,0	14,6	0,0	21,8
52210	13	EXP	Contadero	0	2	0	3	0	0	0	1	1	1	1	0,0	26,2	0,0	40,8	0,0	0,0	0,0	13,9	13,8	13,8	13,8
52215	14	EXP	Córdoba	2	1	2	2	3	3	2	3	0	1	2	13,6	6,7	13,1	12,8	19,0	18,9	12,8	19,3	0,0	6,4	12,9
52224	15	EXP	Cuaspud	1	1	0	0	2	1	2	0	2	0	2	11,4	11,1	0,0	0,0	21,3	10,7	21,7	0,0	21,9	0,0	21,7
52227	16	EXP	Cumbal	1	4	1	0	3	1	4	1	3	0	1	4,0	15,6	3,7	0,0	9,9	3,1	11,8	2,8	8,3	0,0	2,7
52233	17	COR	Cumbitara	0	2	0	0	0	0	0	1	0	2	0	0,0	29,9	0,0	0,0	0,0	0,0	0,0	15,6	0,0	33,6	0,0
52250	18	SAN	El Charco	0	3	1	2	2	3	0	1	0	0	1	0,0	10,7	3,5	7,0	7,2	11,6	0,0	4,4	0,0	0,0	4,4
52254	19	GUA	El Peñol	0	2	0	1	1	0	0	2	1	1	0	0,0	27,2	0,0	13,3	13,2	0,0	0,0	27,0	13,5	13,4	0,0
52256	20	COR	El Rosario	0	0	0	1	2	0	2	1	1	0	0	0,0	0,0	0,0	8,0	16,3	0,0	16,3	8,2	8,2	0,0	0,0
52258	21	RIO	El Tablón de Gómez	1	0	1	3	5	3	0	0	2	0	2	6,3	0,0	6,2	18,4	30,9	19,1	0,0	0,0	13,9	0,0	14,0
52260	22	GUA	El Tambo	1	1	2	2	0	0	0	0	0	1	2	6,8	6,7	13,3	13,2	0,0	0,0	0,0	0,0	7,0	14,3	0,0
52520	23	PAS	Francisco Pizarro	0	0	0	0	0	0	0	0	1	0	0	0,0	0,0	0,0	0,0	0,0	0,0	0,0	0,0	7,1	0,0	0,0
52287	24	EXP	Funes	0	2	0	0	1	3	2	1	0	1	2	0,0	27,7	0,0	0,0	13,3	39,2	26,0	13,3	0,0	13,8	27,9
52317	25	EXP	Guachucal	0	2	2	1	3	3	2	4	2	0	2	0,0	10,5	10,4	5,1	15,3	15,2	10,2	20,5	10,3	0,0	10,3
52320	26	SAB	Guaitarilla	2	0	2	3	3	0	5	3	0	0	0	13,6	0,0	13,4	19,9	19,9	0,0	36,0	23,5	0,0	0,0	0,0
52323	27	EXP	Gualmatán	1	0	0	0	1	4	2	1	3	0	6	16,6	0,0	0,0	0,0	15,6	59,8	28,9	14,3	42,8	0,0	85,1
52352	28	EXP	Iles	0	0	0	0	1	0	1	3	2	1	0	0,0	0,0	0,0	0,0	11,9	0,0	12,7	38,8	26,2	13,1	0,0
52354	29	SAB	Imués	3	2	3	0	2	2	2	1	2	0	1	35,9	23,6	35,0	0,0	23,0	23,1	23,6	12,2	25,4	0,0	13,3
52356	30	EXP	Ipiales	28	40	40	29	33	42	51	70	51	15	14	24,9	35,4	35,0	25,0	28,3	36,0	43,9	60,5	44,1	12,9	12,1
52378	31	RIO	La Cruz	11	2	13	18	17	4	7	6	14	1	0	59,0	10,6	68,6	94,4	88,9	20,8	36,6	31,7	74,7	5,3	0,0
52381	32	CEN	La Florida	0	4	2	1	5	2	1	4	3	1	2	0,0	33,0	16,3	8,1	40,3	16,4	8,5	36,5	29,0	9,9	20,0
52385	33	GUA	La Llanada	0	2	0	0	0	1	2	0	2	1	1	0,0	38,9	0,0	0,0	0,0	16,9	32,0	0,0	31,0	15,4	15,4
52390	34	SAN	La Tola	0	0	0	0	0	1	0	0	0	0	0	0,0	0,0	0,0	0,0	0,0	12,6	0,0	0,0	0,0	0,0	0,0
52399	35	JUA	La Unión	23	15	18	15	6	12	19	6	5	6	3	72,6	46,9	55,8	46,1	18,5	37,3	59,6	18,9	15,8	18,8	9,4
52405	36	COR	Leiva	2	2	0	0	0	0	1	0	1	2	1	16,5	16,3	0,0	0,0	0,0	0,0	8,7	0,0	10,0	20,5	10,4
52411	37	OCC	Linares	1	3	3	2	3	2	5	2	4	1	1	8,0	23,9	23,6	15,6	23,4	15,9	41,7	17,9	38,0	9,8	9,9
52418	38	GUA	Los Andes	0	3	0	2	3	1	0	2	0	3	1	0,0	20,2	0,0	13,3	20,2	7,1	0,0	18,2	0,0	31,4	10,7
52427	39	TEL	Magüi Payán	0	0	1	1	0	1	0	0	0	0	0	0,0	0,0	6,7	6,5	0,0	5,9	0,0	0,0	0,0	0,0	0,0
52435	40	PIE	Mallama	3	0	1	0	0	1	5	0	1	0	2	34,7	0,0	11,3	0,0	0,0	11,0	55,5	0,0	11,2	0,0	22,3
52473	41	SAN	Mosquera	0	0	0	0	0	0	0	0	1	0	0	0,0	0,0	0,0	0,0	0,0	0,0	0,0	0,0	8,6	0,0	0,0
52480	42	CEN	Nariño	0	0	0	0	0	2	3	1	4	0	0	0,0	0,0	0,0	0,0	0,0	44,9	68,3	23,0	91,9	0,0	0,0
52490	43	SAN	Olaya Herrera	0	0	0	0	0	0	2	2	2	2	1	0,0	0,0	0,0	0,0	0,0	0,0	7,6	7,8	7,9	7,9	4,0
52506	44	SAB	Ospina	1	0	1	2	1	0	1	0	1	0	0	11,5	0,0	11,3	22,5	11,3	0,0	12,3	0,0	13,8	0,0	0,0
52540	45	COR	Policarpa	2	0	1	0	1	1	5	0	2	0	1	19,0	0,0	9,3	0,0	9,1	9,1	46,7	0,0	20,0	0,0	10,2
52560	46	EXP	Potosí	0	2	1	1	2	0	1	0	2	0	3	0,0	14,0	6,9	6,8	13,7	0,0	7,5	0,0	18,3	0,0	29,4
52565	47	ABA	Providencia	1	0	2	1	0	2	0	1	1	1	0	8,2	0,0	19,0	12,0	0,0	32,4	0,0	17,8	18,0	17,9	0,0
52573	48	EXP	Puerres	0	1	1	1	3	5	2	2	2	0	4	0,0	10,5	10,4	10,2	30,2	50,0	20,4	21,5	22,6	0,0	47,3
52585	49	EXP	Pupiales	5	2	5	6	3	0	3	1	4	1	3	25,3	10,0	24,5	29,0	14,4	0,0	15,3	5,4	22,5	5,7	17,3
52612	50	PIE	Ricaurte	1	3	4	2	3	1	0	5	1	0	0	6,2	18,4	24,1	11,8	17,4	5,7	0,0	27,4	5,3	0,0	0,0
52621	51	TEL	Roberto Payán	0	1	1	0	1	1	0	1	0	0	0	0,0	9,9	9,4	0,0	8,3	8,0	0,0	7,9	0,0	0,0	0,0
52678	52	ABA	Samaniego	4	8	3	6	9	5	6	5	7	3	2	7,5	15,0	5,8	12,5	19,4	11,1	14,3	13,6	21,9	10,2	7,0
52685	53	RIO	San Bernardo	2	0	0	5	1	1	1	4	2	1	0	13,7	0,0	0,0	40,5	9,1	9,9	10,5	43,2	21,8	10,9	0,0
52687	54	JUA	San Lorenzo	0	0	2	3	2	1	2	4	6	1	1	0,0	0,0	9,9	14,7	9,9	5,1	10,4	21,4	32,5	5,4	5,4
52693	55	RIO	San Pablo	4	3	3	3	2	3	12	5	3	0	0	24,9	18,5	18,3	18,1	12,0	18,0	72,8	31,0	19,1	0,0	0,0
52683	56	OCC	Sandoná	1	7	7	8	7	8	4	3	3	3	1	3,9	26,9	26,7	30,2	26,4	30,4	15,7	12,5	13,6	14,4	5,0
52696	57	SAN	Santa Bárbara	0	0	1	0	0	0	0	0	0	0	0	0,0	0,0	7,6	0,0	0,0	0,0	0,0	0,0	0,0	0,0	0,0
52699	58	ABA	Santacruz	0	0	1	3	1	0	0	1	1	0	1	0,0	0,0	8,1	26,8	9,2	0,0	0,0	9,3	9,3	0,0	9,1
52720	59	SAB	Sapuyes	0	0	1	0	0	0	0	0	1	2	0	0,0	0,0	12,4	0,0	0,0	0,0	0,0	0,0	13,4	27,2	0,0
52786	60	COR	Taminango	1	1	3	5	2	3	4	0	2	4	4	5,9	5,8	17,2	28,4	11,3	16,8	22,5	0,0	11,3	22,4	22,4
52788	61	CEN	Tangua	1	1	2	0</																		



INTOXICACION POR PLAGUICIDAS
DEPARTAMENTO DE NARIÑO - AÑO 2009 A 2019
Fuente: Subdirección de Salud Pública - SIVIGILA - Oficina de Epidemiología - IDSN

Código DANE	#	Región	Municipios	INTOXICACION POR PLAGUICIDAS																					
				CASOS											TASA X 100.000 Hb										
				2009	2010	2011	2012	2013	2014	2015	2016	2017	2018	2019	2009	2010	2011	2012	2013	2014	2015	2016	2017	2018	2019
52001	1	CEN	Pasto	74	67	79	58	60	49	66	71	74	17	16	18,8	16,9	19,8	14,4	14,9	12,3	16,7	18,0	18,9	4,3	4,1
52019	2	RIO	Albán	6	7	11	13	1	5	6	5	3	1	1	29,0	33,9	56,0	72,7	5,9	31,8	44,0	43,6	29,5	10,4	10,6
52022	3	EXP	Aldana	3	9	9	5	0	0	3	2	3	1	0	42,4	125,9	124,4	68,3	0,0	0,0	40,7	27,2	40,9	13,5	0,0
52036	4	OCC	Ancuyá	1	0	1	0	4	7	11	16	4	3	1	10,9	0,0	10,7	0,0	42,0	73,7	117,7	175,3	44,9	34,1	11,5
52051	5	JUA	Arboleda	1	1	5	5	6	3	0	0	0	0	3	12,2	12,1	59,7	59,2	70,7	35,2	0,0	0,0	0,0	0,0	35,6
52079	6	TEL	Barbacoas	1	5	2	7	3	6	6	15	18	7	12	3,1	15,5	6,1	20,7	8,4	15,2	13,3	29,5	33,3	12,6	21,4
52083	7	RIO	Belén	1	0	0	0	2	1	0	2	1	1	2	16,4	0,0	0,0	0,0	31,7	15,8	0,0	31,7	15,9	15,8	31,7
52110	8	JUA	Buesaco	14	8	13	16	10	8	7	5	1	1	3	61,6	34,7	55,6	67,4	41,6	33,1	29,2	21,0	4,2	4,2	12,5
52694	9	JUA	Cartago	2	4	8	5	9	11	8	3	0	2	3	30,5	60,4	119,3	73,8	131,6	160,1	117,4	44,1	0,0	29,2	43,9
52240	10	CEN	Chachagüí	1	1	2	3	5	1	4	5	4	0	1	6,8	6,7	13,3	19,7	32,5	6,5	26,1	32,7	26,2	0,0	6,5
52203	11	RIO	Colón Genova	12	3	4	5	9	3	4	5	3	0	2	116,3	28,8	38,0	47,0	84,5	28,6	40,0	53,5	34,1	0,0	23,8
52207	12	OCC	Consaca	5	8	2	2	8	8	3	3	2	0	1	39,0	61,4	15,1	14,9	58,7	58,5	21,9	22,0	14,6	0,0	7,3
52210	13	EXP	Contadero	1	6	2	0	5	8	4	7	3	10	5	13,2	78,5	26,4	0,0	68,6	109,9	55,1	97,0	41,5	137,6	68,9
52215	14	EXP	Córdoba	9	11	2	9	9	12	16	17	13	6	9	61,2	73,5	13,1	57,7	57,0	75,8	102,1	109,6	84,2	38,7	58,1
52224	15	EXP	Cuaspud	0	4	3	0	2	0	1	0	1	0	0	0,0	44,6	32,8	0,0	21,3	0,0	10,8	0,0	10,9	0,0	0,0
52227	16	EXP	Cumbal	11	12	11	5	6	3	1	3	6	0	5	44,3	46,7	40,8	17,4	19,7	9,3	2,9	8,5	16,5	0,0	13,5
52233	17	COR	Cumbitara	6	2	1	3	4	2	2	1	2	0	1	91,0	29,9	14,8	43,9	58,2	29,2	29,9	15,6	32,6	0,0	17,1
52250	18	SAN	El Charco	5	9	4	8	4	6	4	6	4	0	7	17,9	32,0	14,1	28,2	14,5	23,1	16,6	26,2	17,8	0,0	31,1
52254	19	GUA	El Peñol	1	2	2	13	5	9	1	3	5	0	8	13,8	27,2	26,9	172,8	66,2	119,2	13,4	40,4	67,6	0,0	107,5
52256	20	COR	El Rosario	1	4	2	2	3	6	9	3	4	1	0	7,4	29,4	15,1	16,0	24,4	48,8	73,5	24,6	32,8	8,1	0,0
52258	21	RIO	El Tablón de Gómez	7	11	8	4	2	11	7	1	10	3	2	44,2	68,6	49,5	24,6	12,4	69,9	46,4	6,9	69,7	20,9	14,0
52260	22	GUA	El Tambo	3	4	4	4	2	4	1	1	0	2	1	20,3	26,9	26,6	26,4	13,1	26,3	6,6	6,7	0,0	14,0	7,2
52520	23	PAS	Francisco Pizarro	0	2	3	0	1	0	0	1	4	0	1	0,0	14,6	21,7	0,0	7,1	0,0	0,0	7,1	28,4	0,0	7,1
52287	24	EXP	Funes	4	4	2	6	4	6	2	3	1	1	4	55,9	55,5	27,4	81,1	53,3	78,5	26,0	39,9	13,7	13,8	55,8
52317	25	EXP	Guachucal	6	18	3	9	5	16	4	2	6	3	7	31,9	94,7	15,6	46,2	25,5	81,3	20,4	10,3	30,9	15,4	36,1
52320	26	SAB	Guaitarilla	10	12	4	4	8	5	4	4	1	3	4	68,2	81,0	26,7	26,5	53,1	33,9	28,8	31,4	8,4	25,9	35,0
52323	27	EXP	Gualmatán	1	7	1	4	4	3	7	6	4	2	0	16,6	115,5	16,3	64,1	62,4	44,9	101,3	86,1	57,0	28,3	0,0
52352	28	EXP	Iles	5	0	2	0	0	4	7	11	4	4	1	59,3	0,0	23,3	0,0	0,0	48,9	88,7	142,4	52,4	52,2	13,1
52354	29	SAB	Imués	5	3	4	1	5	3	1	4	2	4	1	59,8	35,4	46,6	11,6	57,5	34,6	11,8	49,0	25,4	52,2	13,3
52356	30	EXP	Ipiales	58	44	47	17	14	23	43	50	36	16	13	51,6	38,9	41,1	14,7	12,0	19,7	37,0	43,2	31,1	13,8	11,2
52378	31	RIO	La Cruz	2	12	7	13	5	2	2	3	5	0	0	10,7	63,9	37,0	68,2	26,1	10,4	10,5	15,9	26,7	0,0	0,0
52381	32	CEN	La Florida	4	2	8	8	2	3	2	4	6	2	0	33,4	16,5	65,2	64,7	16,1	24,5	17,1	36,5	57,9	19,8	0,0
52385	33	GUA	La Llanada	4	0	1	0	8	2	1	2	5	1	2	78,8	0,0	19,1	0,0	144,0	33,8	16,0	31,2	77,6	15,4	30,9
52390	34	SAN	La Tola	1	0	0	0	0	0	0	0	0	0	0	11,3	0,0	0,0	0,0	0,0	0,0	0,0	0,0	0,0	0,0	0,0
52399	35	JUA	La Unión	24	36	29	15	10	18	9	7	4	5	8	75,8	112,6	89,8	46,1	30,8	56,0	28,2	22,1	12,6	15,7	25,2
52405	36	COR	Leiva	2	2	3	1	1	0	3	4	7	3	3	16,5	16,3	24,3	8,0	8,0	0,0	26,1	37,5	69,7	30,7	31,1
52411	37	OCC	Linares	9	8	6	10	2	4	6	4	6	6	3	72,3	63,6	47,2	78,1	15,6	31,8	50,0	35,9	57,0	58,6	29,7
52418	38	GUA	Los Andes	6	9	7	1	10	5	6	3	6	6	3	40,8	60,7	46,8	6,7	67,5	35,5	47,5	27,2	60,2	62,8	32,0
52427	39	TEL	Magüi Payán	0	0	0	0	0	0	0	1	3	1	1	0,0	0,0	0,0	0,0	0,0	0,0	0,0	4,8	12,9	4,0	4,0
52435	40	PIE	Mallama	6	0	1	0	0	0	1	3	0	0	4	69,5	0,0	11,3	0,0	0,0	11,1	33,5	0,0	0,0	0,0	44,6
52473	41	SAN	Mosquera	0	0	0	1	1	0	0	1	1	0	0	0,0	0,0	0,0	9,8	9,8	0,0	0,0	8,9	8,6	0,0	0,0
52480	42	CEN	Nariño	0	0	1	1	3	1	0	3	1	1	3	0,0	0,0	21,1	21,3	65,6	22,5	0,0	69,0	23,0	22,9	68,9
52490	43	SAN	Olaya Herrera	1	0	5	0	1	4	3	2	1	1	2	3,5	0,0	17,9	0,0	3,7	14,9	11,4	7,8	3,9	3,9	7,9
52506	44	SAB	Ospina	5	1	1	4	9	8	3	4	6	6	2	57,6	11,4	11,3	45,0	101,5	92,5	36,8	52,6	82,9	84,4	28,4
52540	45	COR	Policarpa	0	4	9	1	6	10	20	15	7	3	3	0,0	37,6	83,5	9,2	54,7	91,4	186,9	145,5	69,9	30,3	30,5
52560	46	EXP	Potosí	4	7	10	8	4	2	1	5	2	1	6	28,2	48,9	69,0	54,7	27,3	14,0	7,5	41,5	18,3	9,6	58,8
52565	47	ABA	Providencia	2	2	1	1	2	1	0	2	2	0	1	16,3	16,8	9,5	12,0	28,9	16,2	0,0	35,5	36,0	0,0	18,0
52573	48	EXP	Puerres	5	7	0	1	1	5	1	8	4	4	8	53,1	73,5	0,0	10,2	10,1	50,0	10,2	85,9	45,2	46,6	94,7
52585	49	EXP	Pupiales	13	39	11	23	12	8	12	26	9	8	7	65,7	194,2	53,9	111,1	57,7	39,1	61,1	140,1	50,6	45,7	40,4
52612	50	PIE	Ricourte	3	6	9	14	15	7	8	11	10	9	6	18,6	36,7	54,3	82,7	87,1	40,1	45,1	60,2	52,7	45,8	30,2
52621	51	TEL	Roberto Payán	0	3	0	1	4	0	1	2	2	1	1	0,0	29,7	0,0	8,9	33,4	0,0	7,9	15,9	15,9	7,9	7,9
52678	52	ABA	Samaniego	32	44	28	33	19	28	16	11	8	5	5	60,1	82,5	54,4	69,0	41,1	62,2	38,2	29,9	25,0	17,0	17,6
52685	53	RIO	San Bernardo	5	5	9	7	1	3	3	4	2	1	1	34,2	34,9	66,3	56,8	9,1	29,7	31,5	43,2	21,8	10,9	10,9
52687	54	JUA	San Lorenzo	5	3	4	9	8	7	10	2	1	1	2	25,1	14,9	19,7	44,2	39,6	35,4	52,2	10,7	5,4	5,4	10,8
52693	55	RIO	San Pablo	8	6	4	8	7	9	11	6	5	2	1	49,8	37,0	24,4	48,3	42,0	54,1	66,8	37,2	31,8	13,0	6,7
52683	56	OCC	Sandoná	1	3	7	6	5	5	5	3	4	5	2	3,9	11,5	26,7	22,6	18,8	19,0	19,6	12,5	18,2	24,1	9,9
52696	57	SAN	Santa Bárbara	0	0	0	0	0	0	0	1	0	0	0	0,0	0,0	0,0	0,0	0,0	0,0	0,0	7,5	0,0	0,0	0,0
52699	58	ABA	Santacruz	2	2	3	2	0	0	0	4	3	2	4	15,2	15,3	24,3	17,9	0,0	0,0	0,0	37,2	28,0	18,5	36,6
52720	59	SAB	Sapuyes	4	4	4	0	1	1	5	1	4	0	0	50,9	50,4	49,8	0,0	12,3	12,3	62,9	13,0	53,7	0,0	0,0
52786	60																								



INTOXICACION POR SOLVENTES
DEPARTAMENTO DE NARIÑO - AÑO 2009 A 2019
Fuente: Subdirección de Salud Pública - SIVIGILA - Oficina de Epidemiología - IDSN

Código DANE	#	Región	Municipios	INTOXICACION POR SOLVENTES																					
				CASOS										TASA X 100.000 Hb											
				2009	2010	2011	2012	2013	2014	2015	2016	2017	2018	2019	2009	2010	2011	2012	2013	2014	2015	2016	2017	2018	2019
52001	1	CEN	Pasto	13	5	5	9	4	14	15	24	17	5	7	3,3	1,3	1,3	2,2	1,0	3,5	3,8	6,1	4,3	1,3	1,8
52019	2	RIO	Albán	0	1	0	0	0	0	0	0	0	0	0	0,0	4,8	0,0	0,0	0,0	0,0	0,0	0,0	0,0	0,0	0,0
52022	3	EXP	Aldana	0	0	0	0	0	0	0	0	1	0	0	0,0	0,0	0,0	0,0	0,0	0,0	0,0	0,0	13,6	0,0	0,0
52036	4	OCC	Ancuyá	0	0	0	0	0	0	0	0	0	0	0	0,0	0,0	0,0	0,0	0,0	0,0	0,0	0,0	0,0	0,0	0,0
52051	5	JUA	Arboleda	0	0	0	0	0	0	0	0	0	0	0	0,0	0,0	0,0	0,0	0,0	0,0	0,0	0,0	0,0	0,0	0,0
52079	6	TEL	Barbacoas	0	0	0	0	0	1	0	1	1	1	1	0,0	0,0	0,0	0,0	0,0	2,5	0,0	2,0	1,8	1,8	1,8
52083	7	RIO	Belén	0	0	0	0	0	0	2	0	0	0	0	0,0	0,0	0,0	0,0	0,0	0,0	31,8	0,0	0,0	0,0	0,0
52110	8	JUA	Buesaco	0	0	0	0	0	0	0	0	0	0	0	0,0	0,0	0,0	0,0	0,0	0,0	0,0	0,0	0,0	0,0	0,0
52694	9	JUA	Cartago	0	0	0	0	0	0	0	0	0	0	0	0,0	0,0	0,0	0,0	0,0	0,0	0,0	0,0	0,0	0,0	0,0
52240	10	CEN	Chachagüí	0	0	0	0	0	1	2	1	0	1	0	0,0	0,0	0,0	0,0	0,0	6,5	13,0	6,5	0,0	6,5	0,0
52203	11	RIO	Colón Genova	0	1	0	0	0	0	0	0	0	0	0	0,0	9,6	0,0	0,0	0,0	0,0	0,0	0,0	0,0	0,0	0,0
52207	12	OCC	Consaca	0	0	0	1	0	0	1	0	0	0	0	0,0	0,0	0,0	7,4	0,0	0,0	7,3	0,0	0,0	0,0	0,0
52210	13	EXP	Contadero	0	0	0	0	0	0	0	0	0	0	0	0,0	0,0	0,0	0,0	0,0	0,0	0,0	0,0	0,0	0,0	0,0
52215	14	EXP	Córdoba	0	0	0	0	0	0	0	3	0	0	0	0,0	0,0	0,0	0,0	0,0	0,0	0,0	19,3	0,0	0,0	0,0
52224	15	EXP	Cuaspud	0	0	0	0	0	0	0	0	0	0	0	0,0	0,0	0,0	0,0	0,0	0,0	0,0	0,0	0,0	0,0	0,0
52227	16	EXP	Cumbal	0	1	0	0	0	0	0	0	0	0	0	0,0	3,9	0,0	0,0	0,0	0,0	0,0	0,0	0,0	0,0	0,0
52233	17	COR	Cumbitara	0	0	0	0	0	0	0	0	1	0	0	0,0	0,0	0,0	0,0	0,0	0,0	0,0	16,3	0,0	0,0	0,0
52250	18	SAN	El Charco	0	2	1	1	0	2	0	1	0	0	0	0,0	7,1	3,5	3,5	0,0	7,7	0,0	0,0	4,4	0,0	0,0
52254	19	GUA	El Peñol	1	0	0	0	0	0	0	0	0	0	0	13,8	0,0	0,0	0,0	0,0	0,0	0,0	0,0	0,0	0,0	0,0
52256	20	COR	El Rosario	0	0	0	0	0	0	0	0	0	0	0	0,0	0,0	0,0	0,0	0,0	0,0	0,0	0,0	0,0	0,0	0,0
52258	21	RIO	El Tablón de Gómez	0	0	0	0	0	0	0	0	1	0	0	0,0	0,0	0,0	0,0	0,0	0,0	0,0	7,0	0,0	0,0	0,0
52260	22	GUA	El Tambo	0	0	0	0	0	0	0	0	0	0	0	0,0	0,0	0,0	0,0	0,0	0,0	0,0	0,0	0,0	0,0	0,0
52520	23	PAS	Francisco Pizarro	0	0	0	0	0	0	0	0	0	0	0	0,0	0,0	0,0	0,0	0,0	0,0	0,0	0,0	0,0	0,0	0,0
52287	24	EXP	Funes	0	0	0	0	0	0	0	0	0	0	0	0,0	0,0	0,0	0,0	0,0	0,0	0,0	0,0	0,0	0,0	0,0
52317	25	EXP	Guachucal	1	0	0	0	0	0	0	0	0	0	0	5,3	0,0	0,0	0,0	0,0	0,0	0,0	0,0	0,0	0,0	0,0
52320	26	SAB	Guaitarilla	0	0	0	0	0	0	0	0	0	0	0	0,0	0,0	0,0	0,0	0,0	0,0	0,0	0,0	0,0	0,0	0,0
52323	27	EXP	Gualmatán	0	0	0	0	0	0	0	0	0	1	0	0,0	0,0	0,0	0,0	0,0	0,0	0,0	0,0	0,0	0,0	14,2
52352	28	EXP	Iles	0	0	0	0	0	0	0	1	0	0	0	0,0	0,0	0,0	0,0	0,0	0,0	0,0	12,9	0,0	0,0	0,0
52354	29	SAB	Imués	0	0	0	0	0	0	0	0	0	0	0	0,0	0,0	0,0	0,0	0,0	0,0	0,0	0,0	0,0	0,0	0,0
52356	30	EXP	Ipiales	5	1	5	1	6	0	5	6	5	4	4	4,4	0,9	4,4	0,9	5,1	0,0	4,3	5,2	4,3	3,4	3,4
52378	31	RIO	La Cruz	0	1	2	0	0	0	0	0	0	0	0	0,0	5,3	10,6	0,0	0,0	0,0	0,0	0,0	0,0	0,0	0,0
52381	32	CEN	La Florida	0	0	0	0	0	0	0	0	1	0	0	0,0	0,0	0,0	0,0	0,0	0,0	0,0	0,0	9,9	0,0	0,0
52385	33	GUA	La Llanada	0	0	0	0	0	0	0	0	0	0	0	0,0	0,0	0,0	0,0	0,0	0,0	0,0	0,0	0,0	0,0	0,0
52390	34	SAN	La Tola	0	0	0	0	0	0	0	0	0	0	1	0,0	0,0	0,0	0,0	0,0	0,0	0,0	0,0	0,0	0,0	13,4
52399	35	JUA	La Unión	0	0	1	2	0	8	0	1	0	1	0	0,0	0,0	3,1	6,1	0,0	24,9	0,0	3,2	0,0	3,1	0,0
52405	36	COR	Leiva	0	2	0	0	0	0	0	0	0	0	0	0,0	16,3	0,0	0,0	0,0	0,0	0,0	0,0	0,0	0,0	0,0
52411	37	OCC	Linares	0	0	0	1	0	0	0	0	0	0	0	0,0	0,0	0,0	7,8	0,0	0,0	0,0	0,0	0,0	0,0	0,0
52418	38	GUA	Los Andes	0	0	0	0	0	0	1	0	0	0	0	0,0	0,0	0,0	0,0	0,0	0,0	7,9	0,0	0,0	0,0	0,0
52427	39	TEL	Magüi Payán	0	0	0	0	0	0	0	0	0	0	0	0,0	0,0	0,0	0,0	0,0	0,0	0,0	0,0	0,0	0,0	0,0
52435	40	PIE	Mallama	0	0	0	0	0	0	0	0	0	3	0	0,0	0,0	0,0	0,0	0,0	0,0	0,0	0,0	0,0	0,0	33,5
52473	41	SAN	Mosquera	0	0	0	0	0	0	0	0	0	0	0	0,0	0,0	0,0	0,0	0,0	0,0	0,0	0,0	0,0	0,0	0,0
52480	42	CEN	Nariño	0	0	0	0	0	1	0	0	0	0	0	0,0	0,0	0,0	0,0	0,0	22,5	0,0	0,0	0,0	0,0	0,0
52490	43	SAN	Olaya Herrera	0	0	0	0	0	0	0	0	0	1	0	0,0	0,0	0,0	0,0	0,0	0,0	0,0	0,0	0,0	3,9	0,0
52506	44	SAB	Ospina	0	0	0	0	0	0	0	0	0	1	0	0,0	0,0	0,0	0,0	0,0	0,0	0,0	0,0	0,0	0,0	14,2
52540	45	COR	Policarpa	0	0	0	7	0	0	0	0	1	1	0	0,0	0,0	0,0	64,2	0,0	0,0	0,0	10,0	10,1	0,0	0,0
52560	46	EXP	Potosí	0	0	0	1	0	0	0	0	0	0	0	0,0	0,0	0,0	6,8	0,0	0,0	0,0	0,0	0,0	0,0	0,0
52565	47	ABA	Providencia	0	0	0	0	0	0	0	0	0	0	1	0,0	0,0	0,0	0,0	0,0	0,0	0,0	0,0	0,0	0,0	18,0
52573	48	EXP	Puerres	0	0	0	0	0	0	0	0	0	0	0	0,0	0,0	0,0	0,0	0,0	0,0	0,0	0,0	0,0	0,0	0,0
52585	49	EXP	Pupiales	0	0	0	0	0	0	0	2	9	1	0	0,0	0,0	0,0	0,0	0,0	0,0	10,8	50,6	5,7	0,0	0,0
52612	50	PIE	Ricaurte	0	0	0	1	0	1	0	0	0	0	0	0,0	0,0	0,0	5,9	0,0	5,7	0,0	0,0	0,0	0,0	0,0
52621	51	TEL	Roberto Payán	0	0	0	0	0	0	1	0	0	0	0	0,0	0,0	0,0	0,0	0,0	0,0	7,9	0,0	0,0	0,0	0,0
52678	52	ABA	Samaniego	0	0	1	0	3	1	0	0	2	0	1	0,0	0,0	1,9	0,0	6,5	2,2	0,0	0,0	6,3	0,0	3,5
52685	53	RIO	San Bernardo	0	0	1	0	0	0	0	0	0	1	0	0,0	0,0	7,4	0,0	0,0	0,0	0,0	0,0	0,0	0,0	10,9
52687	54	JUA	San Lorenzo	0	0	0	1	0	1	0	0	1	1	0	0,0	0,0	0,0	4,9	0,0	5,1	0,0	0,0	5,4	5,4	0,0
52693	55	RIO	San Pablo	0	0	1	0	0	0	0	0	0	0	0	0,0	0,0	6,1	0,0	0,0	0,0	0,0	0,0	0,0	0,0	0,0
52683	56	OCC	Sandoná	0	0	0	1	1	0	0	0	0	1	0	0,0	0,0	0,0	3,8	3,8	0,0	0,0	0,0	0,0	0,0	5,0
52696	57	SAN	Santa Bárbara	0	0	0	0	0	0	0	0	0	0	0	0,0	0,0	0,0	0,0	0,0	0,0	0,0	0,0	0,0	0,0	0,0
52699	58	ABA	Santacruz	0	0	0	0	0	0	0	0	0	0	0	0,0	0,0	0,0	0,0	0,0	0,0	0,0	0,0	0,0	0,0	0,0
52720	59	SAB	Sapuyes	0	0	0	0	0	0	0	0	0	0	0	0,0	0,0	0,0	0,0	0,0	0,0	0,0	0,0	0,0	0,0	0,0
52786	60	COR	Taminango	0	0	0	0	0	0	0	0	0	0	0	0,0	0,0	0,0	0,0	0,0	0,0	0,0	0,0	0,0	0,0	0,0
52788	61	CEN	Tangua	0	0	0	0	1	0	0	0	0	0	0	0,0	0,0	0,0	0,0	7,5	0,0	0,0	0,0	0,0	0,0	0,0
52835	62	PAS	Tumaco	0	2	1	4	5	12	11	4	9	3	4	0,0	1,2	0,6	2,3	2,8	6,2	5,2	1,7	3,7	1,2	1,6
52838	63	SAB																							



INTOXICACION POR OTRAS SUSTANCIAS QUIMICAS
DEPARTAMENTO DE NARIÑO - AÑO 2009 A 2019

Fuente: Subdirección de Salud Pública - SIVIGILA - Oficina de Epidemiología - IDSN

Código DANE	#	Región	Municipios	INTOXICACION POR OTRAS SUSTANCIAS QUIMICAS																					
				CASOS										TASA X 100.000 Hb											
				2009	2010	2011	2012	2013	2014	2015	2016	2017	2018	2019	2009	2010	2011	2012	2013	2014	2015	2016	2017	2018	2019
52001	1	CEN	Pasto	122	95	117	146	106	78	89	115	106	64	54	30,9	24,0	29,4	36,3	26,4	19,5	22,5	29,2	27,0	16,3	13,7
52019	2	RIO	Albán	5	1	5	6	2	0	0	0	0	0	1	24,2	4,8	25,4	33,6	11,8	0,0	0,0	0,0	0,0	0,0	10,6
52022	3	EXP	Aldana	1	3	0	0	3	0	2	1	0	0	0	14,1	42,0	0,0	0,0	40,7	0,0	27,2	13,6	0,0	0,0	0,0
52036	4	OCC	Ancuyá	0	0	0	1	1	6	2	1	5	3	0	0,0	0,0	0,0	10,6	10,5	63,2	21,4	11,0	56,1	34,1	0,0
52051	5	JUA	Arboleda	1	1	3	2	4	1	0	4	0	1	2	12,2	12,1	35,8	23,7	47,1	11,7	0,0	47,6	0,0	11,8	23,7
52079	6	TEL	Barbacoas	0	1	2	0	1	3	3	2	5	11	4	0,0	3,1	6,1	0,0	2,8	7,6	6,6	3,9	9,2	19,8	7,1
52083	7	RIO	Belén	0	1	0	0	0	0	2	1	1	0	0	0,0	16,2	0,0	0,0	0,0	0,0	31,8	15,9	15,9	0,0	0,0
52110	8	JUA	Buesaco	3	5	1	3	5	1	0	11	1	2	1	13,2	21,7	4,3	12,6	20,8	4,1	0,0	46,3	4,2	8,4	4,2
52694	9	JUA	Cartago	0	0	1	2	0	5	1	1	2	1	3	0,0	0,0	14,9	29,5	0,0	72,8	14,7	14,7	29,5	14,6	43,9
52240	10	CEN	Chachagüí	0	3	1	1	1	3	0	4	0	3	2	0,0	20,2	6,6	6,6	6,5	19,5	0,0	26,2	0,0	19,5	13,0
52203	11	RIO	Colón Genova	0	11	0	2	0	2	2	1	1	1	3	0,0	105,6	0,0	18,8	0,0	19,1	20,0	10,7	11,4	11,7	35,7
52207	12	OCC	Consaca	2	1	2	3	3	0	1	1	0	1	2	15,6	7,7	15,1	22,3	22,0	0,0	7,3	7,3	0,0	7,3	14,5
52210	13	EXP	Conzaco	1	1	0	3	1	6	2	4	2	3	0	13,2	13,1	0,0	40,8	13,7	82,4	27,6	55,4	27,7	41,3	0,0
52215	14	EXP	Córdoba	5	4	4	2	7	5	5	5	3	1	1	34,0	26,7	26,2	12,8	44,3	31,6	31,9	32,2	19,4	6,4	6,5
52224	15	EXP	Cuaspuñ	5	0	0	0	2	0	0	0	9	4	0	56,8	0,0	0,0	0,0	21,3	0,0	0,0	0,0	98,4	43,5	0,0
52227	16	EXP	Cumbal	5	3	5	0	2	4	1	2	2	5	1	20,1	11,7	18,5	0,0	6,6	12,4	2,9	5,7	5,5	13,6	2,7
52233	17	COR	Cumbitara	1	0	0	0	0	1	1	0	2	0	0	15,2	0,0	0,0	0,0	0,0	14,6	14,9	0,0	32,6	0,0	0,0
52250	18	SAN	El Charco	2	1	1	2	3	3	6	5	5	2	2	7,2	3,6	3,5	7,0	10,9	11,6	24,9	21,8	22,2	8,9	8,9
52254	19	GUA	El Peñol	0	2	0	1	1	0	1	2	0	1	0	0,0	27,2	0,0	13,3	13,2	0,0	13,4	27,0	0,0	13,4	0,0
52256	20	COR	El Rosario	0	1	0	1	1	1	1	0	1	0	0	0,0	7,4	0,0	8,0	8,1	8,1	8,2	0,0	8,2	0,0	0,0
52258	21	RIO	El Tablón de Gómez	24	14	4	3	1	0	1	1	2	1	0	151,5	87,3	24,7	18,4	6,2	0,0	6,6	6,9	13,9	7,0	0,0
52260	22	GUA	El Tambo	2	2	1	2	2	0	0	0	2	2	1	13,6	13,4	6,7	13,2	13,1	0,0	0,0	0,0	13,8	14,0	7,2
52520	23	PAS	Francisco Pizarro	0	0	2	0	0	2	0	1	1	2	0	0,0	0,0	14,5	0,0	0,0	14,1	0,0	7,1	7,1	14,1	0,0
52287	24	EXP	Funes	1	0	0	0	0	1	1	2	1	1	0	14,0	0,0	0,0	0,0	0,0	13,1	13,0	26,6	13,7	13,8	0,0
52317	25	EXP	Guachucal	15	2	6	1	0	5	5	2	5	0	2	79,9	10,5	31,2	5,1	0,0	25,4	25,5	10,3	25,8	0,0	10,3
52320	26	SAB	Guaitarilla	5	1	0	3	2	1	4	3	2	0	0	34,1	6,7	0,0	19,9	13,3	6,8	28,8	23,5	16,8	0,0	0,0
52323	27	EXP	Gualmatán	1	0	1	0	0	1	2	1	8	3	1	16,6	0,0	16,3	0,0	0,0	15,0	28,9	14,3	114,1	42,5	14,2
52352	28	EXP	Iles	8	7	1	0	0	7	1	4	0	0	1	94,9	82,2	11,7	0,0	0,0	85,6	12,7	51,8	0,0	0,0	13,1
52354	29	SAB	Imués	5	0	2	0	1	1	0	4	1	1	1	59,8	0,0	23,3	0,0	11,5	11,5	0,0	49,0	12,7	13,1	13,3
52356	30	EXP	Ipiales	72	55	44	29	53	29	28	33	36	13	29	64,1	48,7	38,5	25,0	45,5	24,9	24,1	28,5	31,1	11,2	25,0
52378	31	RIO	La Cruz	5	4	5	18	12	2	2	3	1	0	1	26,8	21,3	26,4	94,4	62,7	10,4	10,5	15,9	5,3	0,0	5,3
52381	32	CEN	La Florida	0	1	0	1	6	5	2	2	3	0	1	0,0	8,3	0,0	8,1	48,4	40,9	17,1	18,2	29,0	0,0	10,0
52385	33	GUA	La Llanada	0	0	1	0	1	1	3	0	1	1	0	0,0	0,0	19,1	0,0	18,0	16,9	47,9	0,0	15,5	15,4	0,0
52390	34	SAN	La Tola	0	0	0	0	0	0	0	0	0	0	0	0,0	0,0	0,0	0,0	0,0	0,0	0,0	0,0	0,0	0,0	0,0
52399	35	JUA	La Unión	14	9	6	15	8	6	11	7	1	6	8	44,2	28,1	18,6	46,1	24,6	18,7	34,5	22,1	3,2	18,8	25,2
52405	36	COR	Leiva	1	2	2	0	0	0	0	0	4	1	0	8,2	16,3	16,2	0,0	0,0	0,0	0,0	0,0	39,8	10,2	0,0
52411	37	OCC	Linares	0	3	1	2	3	2	1	2	1	1	1	0,0	23,9	7,9	15,6	23,4	15,9	8,3	17,9	9,5	9,8	9,9
52418	38	GUA	Los Andes	4	2	2	2	0	2	2	0	1	2	0	27,2	13,5	13,4	13,3	0,0	14,2	15,8	0,0	10,0	20,9	0,0
52427	39	TEL	Magüi Payán	0	1	0	1	3	1	1	3	0	0	0	0,0	6,8	0,0	6,5	18,8	5,9	5,4	14,3	0,0	0,0	0,0
52435	40	PIE	Mallama	0	2	0	0	1	0	1	1	1	0	0	0,0	22,9	0,0	0,0	11,1	0,0	11,1	11,2	11,2	0,0	22,3
52473	41	SAN	Mosquera	0	0	0	0	5	1	0	0	4	1	2	0,0	0,0	0,0	0,0	48,8	9,6	0,0	0,0	34,3	8,3	16,3
52480	42	CEN	Nariño	0	0	0	0	3	0	0	0	0	1	1	0,0	0,0	0,0	0,0	65,6	0,0	0,0	0,0	0,0	22,9	23,0
52490	43	SAN	Olaya Herrera	2	1	1	0	0	3	4	1	2	3	2	7,0	3,5	3,6	0,0	0,0	11,1	15,2	3,9	7,9	11,8	7,9
52506	44	SAB	Ospina	1	2	0	2	0	0	0	3	0	1	2	11,5	22,8	0,0	22,5	0,0	0,0	0,0	39,4	0,0	14,1	28,4
52540	45	COR	Policarpa	0	4	0	0	2	2	3	4	1	1	3	0,0	37,6	0,0	0,0	18,2	18,3	28,0	38,8	10,0	10,1	30,5
52560	46	EXP	Potosí	1	5	1	2	0	4	0	2	2	0	5	7,1	34,9	6,9	13,7	0,0	28,0	0,0	16,6	18,3	0,0	49,0
52565	47	ABA	Providencia	0	0	0	0	0	2	0	0	1	1	0	0,0	0,0	0,0	0,0	0,0	32,4	0,0	0,0	18,0	17,9	0,0
52573	48	EXP	Puerres	1	3	0	1	4	1	3	0	0	0	1	10,6	31,5	0,0	10,2	40,3	10,0	30,6	0,0	0,0	0,0	11,8
52585	49	EXP	Pupiales	4	10	6	7	2	2	3	2	3	4	10	20,2	49,8	29,4	33,8	9,6	9,8	15,3	10,8	16,9	22,9	57,7
52612	50	PIE	Ricaurte	3	9	1	1	6	6	1	2	1	1	3	18,6	55,1	6,0	5,9	34,8	34,4	5,6	11,0	5,3	5,1	15,1
52621	51	TEL	Roberto Payán	2	0	1	0	0	2	0	1	0	1	0	20,3	0,0	9,4	0,0	0,0	16,1	0,0	7,9	0,0	7,9	0,0
52678	52	ABA	Samaniego	8	3	9	6	6	1	0	16	4	1	2	15,0	5,6	17,5	12,5	13,0	2,2	0,0	43,5	12,5	3,4	7,0
52685	53	RIO	San Bernardo	1	0	3	5	1	0	1	5	0	0	0	6,8	0,0	22,1	40,5	9,1	0,0	10,5	54,0	0,0	0,0	0,0
52687	54	JUA	San Lorenzo	2	4	0	3	4	2	0	1	4	1	2	10,0	19,9	0,0	14,7	19,8	10,1	0,0	5,4	21,7	5,4	10,8
52693	55	RIO	San Pablo	2	0	1	3	4	3	1	2	4	0	0	12,5	0,0	6,1	18,1	24,0	18,0	6,1	12,4	25,4	0,0	0,0
52683	56	OCC	Sandoná	3	2	4	8	5	8	6	2	5	12	8	11,6	7,7	15,2	30,2	18,8	30,4	23,5	8,4	22,7	57,8	39,6
52696	57	SAN	Santa Bárbara	1	0	0	0	0	0	0	4	1	0	0	7,8	0,0	0,0	0,0	0,0	0,0	0,0	29,8	7,5	0,0	0,0
52699	58	ABA	Santacruz	3	0	0	3	0	0	2	0	0	0	6	22,8	0,0	0,0	26,8	0,0	0,0	18,5	0,0	0,0	0,0	54,8
52720	59	SAB	Sapuyes	2	0	5	0	2	1	0	3	3	0	1	25,4	0,0	62,2	0,0	24,5	12,3	0,0	39,1	40,3	0,0	13,7
52786	60	COR	Taminango	1	3	0	5	3	9	2	0	1	4	2	5,9	17,4	0,0	28,4	16,9	50,5	11,2	0,0	5,6	22,4	11,2



INTOXICACION POR GASES
DEPARTAMENTO DE NARIÑO - AÑO 2009 A 2019
 Fuente: Subdirección de Salud Pública - SIVIGILA - Oficina de Epidemiología - IDSN

Código DANE	#	Región	Municipios	INTOXICACION POR GASES																					
				CASOS									TASA X 100.000 Hb												
				2009	2010	2011	2012	2013	2014	2015	2016	2017	2018	2019	2009	2010	2011	2012	2013	2014	2015	2016	2017	2018	2019
52001	1	CEN	Pasto		0	8	1	5	1	4	21	10	7	5		0,0	2,0	0,2	1,2	0,3	1,0	5,3	2,6	1,8	1,3
52019	2	RIO	Albán		0	0	0	0	0	0	0	0	0	0		0,0	0,0	0,0	0,0	0,0	0,0	0,0	0,0	0,0	0,0
52022	3	EXP	Aldana		0	0	0	0	0	0	0	0	0	0		0,0	0,0	0,0	0,0	0,0	0,0	0,0	0,0	0,0	0,0
52036	4	OCC	Ancuyá		0	0	0	0	1	0	0	0	0	0		0,0	0,0	0,0	0,0	10,5	0,0	0,0	0,0	0,0	0,0
52051	5	JUA	Arboleda		0	0	0	0	0	29	1	0	0	0		0,0	0,0	0,0	0,0	0,0	343,4	11,9	0,0	0,0	0,0
52079	6	TEL	Barbacoas		0	0	0	0	0	0	0	0	0	0		0,0	0,0	0,0	0,0	0,0	0,0	0,0	0,0	0,0	0,0
52083	7	RIO	Belén		0	0	0	0	0	0	0	0	0	0		0,0	0,0	0,0	0,0	0,0	0,0	0,0	0,0	0,0	0,0
52110	8	JUA	Buesaco		0	0	3	0	0	0	0	0	0	0		0,0	0,0	12,6	0,0	0,0	0,0	0,0	0,0	0,0	0,0
52694	9	JUA	Cartago		0	0	0	0	0	0	0	2	0	0		0,0	0,0	0,0	0,0	0,0	0,0	0,0	29,5	0,0	0,0
52240	10	CEN	Chachagüí		0	0	0	0	0	0	0	0	0	0		0,0	0,0	0,0	0,0	0,0	0,0	0,0	0,0	0,0	0,0
52203	11	RIO	Colón Genova		0	0	0	0	0	0	0	0	0	0		0,0	0,0	0,0	0,0	0,0	0,0	0,0	0,0	0,0	0,0
52207	12	OCC	Consaca		0	0	0	0	0	0	0	0	0	0		0,0	0,0	0,0	0,0	0,0	0,0	0,0	0,0	0,0	0,0
52210	13	EXP	Contadero		0	0	0	0	0	0	0	0	0	0		0,0	0,0	0,0	0,0	0,0	0,0	0,0	0,0	0,0	0,0
52215	14	EXP	Córdoba		0	0	0	1	0	0	0	0	0	0		0,0	0,0	0,0	6,3	0,0	0,0	0,0	0,0	0,0	0,0
52224	15	EXP	Cuaspuñ		0	0	0	0	0	0	0	0	0	0		0,0	0,0	0,0	0,0	0,0	0,0	0,0	0,0	0,0	0,0
52227	16	EXP	Cumbal		0	0	0	0	1	0	0	1	0	0		0,0	0,0	0,0	0,0	3,1	0,0	0,0	2,8	0,0	0,0
52233	17	COR	Cumbitara		0	1	2	1	0	1	0	0	0	0		0,0	14,8	29,2	14,5	0,0	14,9	0,0	0,0	0,0	0,0
52250	18	SAN	El Charco		0	0	0	0	0	0	0	0	0	0		0,0	0,0	0,0	0,0	0,0	0,0	0,0	0,0	0,0	0,0
52254	19	GUA	El Peñol		0	0	0	0	0	0	0	0	0	0		0,0	0,0	0,0	0,0	0,0	0,0	0,0	0,0	0,0	0,0
52256	20	COR	El Rosario		0	0	2	0	0	0	0	0	0	0		0,0	0,0	16,0	0,0	0,0	0,0	0,0	0,0	0,0	0,0
52258	21	RIO	El Tablón de Gómez		0	0	0	0	0	0	0	0	0	0		0,0	0,0	0,0	0,0	0,0	0,0	0,0	0,0	0,0	0,0
52260	22	GUA	El Tambo		0	0	0	0	0	0	0	0	0	0		0,0	0,0	0,0	0,0	0,0	0,0	0,0	0,0	0,0	0,0
52520	23	PAS	Francisco Pizarro		0	0	0	0	0	0	0	7	0	0		0,0	0,0	0,0	0,0	0,0	0,0	0,0	49,7	0,0	0,0
52287	24	EXP	Funes		0	0	0	0	0	0	0	0	0	0		0,0	0,0	0,0	0,0	0,0	0,0	0,0	0,0	0,0	0,0
52317	25	EXP	Guachucal		0	0	1	5	0	0	0	0	0	0		0,0	0,0	5,1	25,5	0,0	0,0	0,0	0,0	0,0	0,0
52320	26	SAB	Guaitarilla		0	0	0	0	2	0	0	0	0	0		0,0	0,0	0,0	0,0	13,6	0,0	0,0	0,0	0,0	0,0
52323	27	EXP	Gualmatán		0	0	0	0	0	0	0	0	0	0		0,0	0,0	0,0	0,0	0,0	0,0	0,0	0,0	0,0	0,0
52352	28	EXP	Illes		0	0	0	0	0	0	0	0	0	0		0,0	0,0	0,0	0,0	0,0	0,0	0,0	0,0	0,0	0,0
52354	29	SAB	Imués		0	0	0	0	0	0	0	0	0	0		0,0	0,0	0,0	0,0	0,0	0,0	0,0	0,0	0,0	0,0
52356	30	EXP	Ipiales		0	4	10	11	8	3	2	2	2	1		0,0	3,5	8,6	9,4	6,9	2,6	1,7	1,7	1,7	0,9
52378	31	RIO	La Cruz		0	0	0	0	6	0	0	0	0	0		0,0	0,0	0,0	0,0	31,3	0,0	0,0	0,0	0,0	0,0
52381	32	CEN	La Florida		0	0	0	0	0	0	0	0	0	0		0,0	0,0	0,0	0,0	0,0	0,0	0,0	0,0	0,0	0,0
52385	33	GUA	La Llanada		0	0	0	0	0	0	0	0	1	0		0,0	0,0	0,0	0,0	0,0	0,0	0,0	0,0	15,4	0,0
52390	34	SAN	La Tola		0	0	0	0	0	0	0	0	0	0		0,0	0,0	0,0	0,0	0,0	0,0	0,0	0,0	0,0	0,0
52399	35	JUA	La Unión		0	0	0	0	0	7	1	0	1	0		0,0	0,0	0,0	0,0	0,0	22,0	3,2	0,0	3,1	0,0
52405	36	COR	Leiva		0	0	0	0	0	0	0	0	0	0		0,0	0,0	0,0	0,0	0,0	0,0	0,0	0,0	0,0	0,0
52411	37	OCC	Linares		0	0	0	0	1	0	0	0	0	0		0,0	0,0	0,0	0,0	7,9	0,0	0,0	0,0	0,0	0,0
52418	38	GUA	Los Andes		0	0	0	0	0	0	0	0	0	0		0,0	0,0	0,0	0,0	0,0	0,0	0,0	0,0	0,0	0,0
52427	39	TEL	Magüí Payán		0	0	0	4	0	0	0	0	0	0		0,0	0,0	0,0	25,0	0,0	0,0	0,0	0,0	0,0	0,0
52435	40	PIE	Mallama		0	0	0	0	0	0	9	0	0	1		0,0	0,0	0,0	0,0	0,0	0,0	100,4	0,0	0,0	11,2
52473	41	SAN	Mosquera		0	0	0	0	0	0	0	0	0	0		0,0	0,0	0,0	0,0	0,0	0,0	0,0	0,0	0,0	0,0
52480	42	CEN	Nariño		0	0	0	0	0	0	0	0	0	0		0,0	0,0	0,0	0,0	0,0	0,0	0,0	0,0	0,0	0,0
52490	43	SAN	Olaya Herrera		0	0	0	0	0	0	0	1	0	0		0,0	0,0	0,0	0,0	0,0	0,0	0,0	3,9	0,0	0,0
52504	44	SAB	Ospina		0	0	1	0	0	0	0	0	1	0		0,0	0,0	11,2	0,0	0,0	0,0	0,0	0,0	14,1	0,0
52540	45	COR	Policarpa		0	0	0	0	0	0	0	0	0	0		0,0	0,0	0,0	0,0	0,0	0,0	0,0	0,0	0,0	0,0
52560	46	EXP	Potosí		0	0	0	1	0	1	0	0	0	1		0,0	0,0	0,0	6,8	0,0	7,5	0,0	0,0	0,0	9,8
52565	47	ABA	Providencia		0	0	0	2	0	0	0	0	0	0		0,0	0,0	0,0	28,9	0,0	0,0	0,0	0,0	0,0	0,0
52573	48	EXP	Puerres		0	0	0	0	0	0	1	2	0	0		0,0	0,0	0,0	0,0	0,0	0,0	10,7	22,6	0,0	0,0
52585	49	EXP	Pupiales		0	0	0	0	0	0	0	0	0	0		0,0	0,0	0,0	0,0	0,0	0,0	0,0	0,0	0,0	0,0
52612	50	PIE	Ricaurte		0	0	0	0	0	0	0	0	0	0		0,0	0,0	0,0	0,0	0,0	0,0	0,0	0,0	0,0	0,0
52621	51	TEL	Roberto Payán		0	0	0	0	0	0	0	0	0	0		0,0	0,0	0,0	0,0	0,0	0,0	0,0	0,0	0,0	0,0
52678	52	ABA	Samaniego		0	0	2	0	0	0	0	0	0	0		0,0	0,0	4,2	0,0	0,0	0,0	0,0	0,0	0,0	0,0
52685	53	RIO	San Bernardo		0	0	0	0	0	0	0	0	0	0		0,0	0,0	0,0	0,0	0,0	0,0	0,0	0,0	0,0	0,0
52687	54	JUA	San Lorenzo		0	0	0	1	0	0	0	0	0	0		0,0	0,0	0,0	5,0	0,0	0,0	0,0	0,0	0,0	0,0
52693	55	RIO	San Pablo		0	0	0	0	0	0	0	0	0	0		0,0	0,0	0,0	0,0	0,0	0,0	0,0	0,0	0,0	0,0
52683	56	OCC	Sandoná		0	0	2	0	0	0	0	0	1	0		0,0	0,0	7,5	0,0	0,0	0,0	0,0	0,0	4,8	0,0
52696	57	SAN	Santa Bárbara		0	0	0	0	0	0	0	0	0	0		0,0	0,0	0,0	0,0	0,0	0,0	0,0	0,0	0,0	0,0
52699	58	ABA	Santacruz		0	0	0	0	0	1	0	0	2	0		0,0	0,0	0,0	0,0	0,0	9,3	0,0	0,0	18,5	0,0
52720	59	SAB	Sapuyes		0	0	0	1	0	0	0	0	0	0		0,0	0,0	0,0	12,3	0,0	0,0	0,0	0,0	0,0	0,0
52786	60	COR	Taminango		0	0	0	0	0	0	0	0	0	0		0,0	0,0	0,0	0,0	0,0	0,0	0,0	0,0	0,0	0,0
52788	61	CEN	Tangua		0	0	0	14	0	0	0	0	0	0		0,0	0,0	0,0	105,3	0,0	0,0	0,0	0,0	0,0	0,0
52835	62	PAS	Tumaco		0	0	1	2	1	0	0	0	1	1		0,0	0,0	0,6	1,1	0,5	0,0	0,0	0,0	0,4	0,4
52838	63	SAB	Túquerres		0	2	3	1	0	0	0	0	5	1		0,0	4,4	6,6	2,2	0,0	0,0	0,0	11,2	2,2	2,2
52885	64	CEN	Yacuanquer		0	0	0	1	0	0	3	0	0	0		0,0	0,0	0,0	9,4	0,0	0,0	27,7	0,0	0,0	0,0
TOTAL DEPARTAMENTO</																									



INTOXICACION POR SUSTANCIAS PSICOACTIVAS
DEPARTAMENTO DE NARIÑO - AÑO 2009 A 2019

Fuente: Subdirección de Salud Pública - SIVIGILA - Oficina de Epidemiología - IDSN

Código DANE	#	Región	Municipios	INTOXICACION POR SUSTANCIAS PSICOACTIVAS																					
				CASOS											TASA X 100.000 Hb										
				2009	2010	2011	2012	2013	2014	2015	2016	2017	2018	2019	2009	2010	2011	2012	2013	2014	2015	2016	2017	2018	2019
52001	1	CEN	Pasto			28	45	95	180	184	144	196	161	161			7,0	11,2	23,7	45,1	46,4	36,6	50,0	41,0	41,0
52019	2	RIO	Albán			0	0	0	0	0	1	0	3	0			0,0	0,0	0,0	0,0	0,0	8,7	0,0	31,1	0,0
52022	3	EXP	Aldana			0	0	0	0	0	2	0	0	0			0,0	0,0	0,0	0,0	0,0	27,2	0,0	0,0	0,0
52036	4	OCC	Ancuyá			0	0	0	13	4	2	0	1	0			0,0	0,0	0,0	137,0	42,8	21,9	0,0	11,4	0,0
52051	5	JUA	Arboleda			0	12	0	1	2	1	0	0	0			0,0	142,1	0,0	11,7	23,7	11,9	0,0	0,0	0,0
52079	6	TEL	Barbacoas			0	0	1	1	2	2	3	10	4			0,0	0,0	2,8	2,5	4,4	3,9	5,5	18,0	7,1
52083	7	RIO	Belén			0	0	0	0	1	1	1	0	0			0,0	0,0	0,0	0,0	15,9	15,9	15,9	0,0	0,0
52110	8	JUA	Buesaco			0	2	1	1	3	1	3	6	3			0,0	8,4	4,2	4,1	12,5	4,2	12,6	25,1	12,5
52694	9	JUA	Cartago			0	0	0	0	0	0	1	0	0			0,0	0,0	0,0	0,0	0,0	0,0	14,7	0,0	0,0
52240	10	CEN	Chachagüí			0	0	3	1	1	2	1	3	3			0,0	0,0	19,5	6,5	6,5	13,1	6,6	19,5	19,6
52203	11	RIO	Colón Genova			0	0	1	0	0	0	0	0	0			0,0	0,0	9,4	0,0	0,0	0,0	0,0	0,0	0,0
52207	12	OCC	Consaca			0	0	1	0	0	0	2	0	0			0,0	0,0	7,3	0,0	0,0	0,0	14,6	0,0	0,0
52210	13	EXP	Contadero			0	0	3	7	1	0	0	2	0			0,0	0,0	41,2	96,2	13,8	0,0	0,0	27,5	0,0
52215	14	EXP	Córdoba			0	0	0	1	2	34	3	4	1			0,0	0,0	0,0	6,3	12,8	219,1	19,4	25,8	6,5
52224	15	EXP	Cuaspuñ			0	0	0	1	2	0	19	1	0			0,0	0,0	0,0	10,7	21,7	0,0	207,8	10,9	0,0
52227	16	EXP	Cumbal			0	1	0	0	0	0	0	2	1			0,0	3,5	0,0	0,0	0,0	0,0	0,0	5,4	2,7
52233	17	COR	Cumbitara			0	0	0	0	1	0	0	0	1			0,0	0,0	0,0	0,0	14,9	0,0	0,0	0,0	17,1
52250	18	SAN	El Charco			0	2	0	0	0	0	1	0	0			0,0	7,0	0,0	0,0	0,0	0,0	4,4	0,0	0,0
52254	19	GUA	El Peñol			0	0	1	0	0	0	0	0	1			0,0	0,0	13,2	0,0	0,0	0,0	0,0	0,0	13,4
52256	20	COR	El Rosario			0	0	0	0	0	1	5	2	0			0,0	0,0	0,0	0,0	0,0	8,2	41,0	16,3	0,0
52258	21	RIO	El Tablón de Gómez			0	0	0	0	0	0	6	2	2			0,0	0,0	0,0	0,0	0,0	0,0	41,8	13,9	14,0
52260	22	GUA	El Tambo			0	0	0	1	0	1	0	3	0			0,0	0,0	0,0	6,6	0,0	6,7	0,0	21,0	0,0
52520	23	PAS	Francisco Pizarro			0	0	0	1	0	0	0	0	0			0,0	0,0	0,0	7,1	0,0	0,0	0,0	0,0	0,0
52287	24	EXP	Funes			0	0	0	0	0	0	0	0	3			0,0	0,0	0,0	0,0	0,0	0,0	0,0	0,0	41,9
52317	25	EXP	Guachucal			0	0	1	1	1	1	7	43	12			0,0	0,0	5,1	5,1	5,1	5,1	36,1	221,1	61,9
52320	26	SAB	Guaitarilla			0	0	0	1	0	0	0	0	1			0,0	0,0	0,0	6,8	0,0	0,0	0,0	0,0	8,8
52323	27	EXP	Gualmatán			0	0	1	2	8	4	3	9	7			0,0	0,0	15,6	29,9	115,8	57,4	42,8	127,5	99,3
52352	28	EXP	Illes			0	0	0	0	1	1	0	0	2			0,0	0,0	0,0	0,0	12,7	12,9	0,0	0,0	26,2
52354	29	SAB	Imués			0	0	0	2	1	0	0	0	0			0,0	0,0	0,0	23,1	11,8	0,0	0,0	0,0	0,0
52356	30	EXP	IpiALES			1	2	6	19	20	25	33	14	13			0,9	1,7	5,1	16,3	17,2	21,6	28,5	12,1	11,2
52378	31	RIO	La Cruz			0	1	0	2	3	2	3	1	0			0,0	5,2	0,0	10,4	15,7	10,6	16,0	5,3	0,0
52381	32	CEN	La Florida			0	0	0	0	0	0	0	2	2			0,0	0,0	0,0	0,0	0,0	0,0	0,0	19,8	20,0
52385	33	GUA	La Llanada			0	2	2	0	0	1	4	3	1			0,0	37,4	36,0	0,0	0,0	15,6	62,1	46,2	15,4
52390	34	SAN	La Tola			0	0	0	0	0	1	0	0	0			0,0	0,0	0,0	0,0	0,0	14,0	0,0	0,0	0,0
52399	35	JUA	La Unión			1	2	1	2	1	0	0	0	3			3,1	6,1	3,1	6,2	3,1	0,0	0,0	0,0	9,4
52405	36	COR	Leiva			0	0	0	0	0	0	0	1	0			0,0	0,0	0,0	0,0	0,0	0,0	0,0	10,2	0,0
52411	37	OCC	Linares			0	0	0	3	1	1	1	3	2			0,0	0,0	0,0	23,8	8,3	9,0	9,5	29,3	19,8
52418	38	GUA	Los Andes			0	6	2	1	2	3	4	2	0			0,0	40,0	13,5	7,1	15,8	27,2	40,1	20,9	0,0
52427	39	TEL	Magüi Payán			0	0	0	0	0	0	0	0	1			0,0	0,0	0,0	0,0	0,0	0,0	0,0	0,0	4,0
52435	40	PIE	Mallama			0	0	5	0	3	4	1	1	3			0,0	0,0	55,3	0,0	33,3	44,6	11,2	11,1	33,5
52473	41	SAN	Mosquera			0	0	1	0	0	2	1	0	0			0,0	0,0	9,8	0,0	0,0	17,9	8,6	0,0	0,0
52480	42	CEN	Nariño			0	0	0	0	1	0	1	0	0			0,0	0,0	0,0	0,0	22,8	0,0	23,0	0,0	0,0
52490	43	SAN	Olaya Herrera			0	0	0	0	2	0	2	0	3			0,0	0,0	0,0	0,0	7,6	0,0	7,9	0,0	11,9
52504	44	SAB	Ospina			0	0	0	0	1	2	7	6	8			0,0	0,0	0,0	0,0	12,3	26,3	96,7	84,4	113,7
52540	45	COR	Policarpa			0	0	2	0	4	1	0	0	0			0,0	0,0	18,2	0,0	37,4	9,7	0,0	0,0	0,0
52560	46	EXP	Potosí			1	0	2	2	1	0	2	5	0			6,9	0,0	13,7	14,0	7,5	0,0	18,3	48,0	0,0
52565	47	ABA	Providencia			0	1	0	1	0	0	0	0	1			0,0	12,0	0,0	16,2	0,0	0,0	0,0	0,0	18,0
52573	48	EXP	Puerres			0	0	0	1	1	4	0	3	11			0,0	0,0	0,0	10,0	10,2	42,9	0,0	35,0	130,2
52585	49	EXP	Pupiales			0	1	1	3	0	1	35	35	16			0,0	4,8	4,8	14,6	0,0	5,4	196,7	200,1	92,3
52612	50	PIE	Ricaurte			0	0	2	1	0	0	2	1	2			0,0	0,0	11,6	5,7	0,0	0,0	10,5	5,1	10,1
52621	51	TEL	Roberto Payán			0	0	4	0	2	0	0	1	1			0,0	0,0	33,4	0,0	15,9	0,0	0,0	7,9	7,9
52678	52	ABA	Samaniego			1	2	1	1	0	1	6	5	0			1,9	4,2	2,2	2,2	0,0	2,7	18,8	17,0	0,0
52685	53	RIO	San Bernardo			0	0	1	0	0	0	0	0	1			0,0	0,0	9,1	0,0	0,0	0,0	0,0	0,0	10,9
52687	54	JUA	San Lorenzo			0	0	0	2	1	0	1	0	0			0,0	0,0	0,0	10,1	5,2	0,0	5,4	0,0	0,0
52693	55	RIO	San Pablo			0	0	0	0	0	2	0	1	1			0,0	0,0	0,0	0,0	0,0	12,4	0,0	6,5	6,7
52683	56	OCC	Sandoná			0	0	2	1	3	0	2	2	2			0,0	0,0	7,5	3,8	11,8	0,0	9,1	9,6	9,9
52696	57	SAN	Santa Bárbara			0	0	0	0	0	0	0	0	0			0,0	0,0	0,0	0,0	0,0	0,0	0,0	0,0	0,0
52699	58	ABA	Santacruz			0	0	0	0	0	6	0	1	0			0,0	0,0	0,0	0,0	0,0	55,8	0,0	9,3	0,0
52720	59	SAB	Sapuyes			0	0	0	0	0	1	1	2	1			0,0	0,0	0,0	0,0	0,0	13,0	13,4	27,2	13,7
52786	60	COR	Taminango			0	0	0	11	3	3	4	3	1			0,0	0,0	0,0	61,8	16,9	16,9	22,6	16,8	5,6
52788	61	CEN	Tangua			0	0	0	0	1	1	0	0	2			0,0	0,0	0,0	0,0	7,5	7,5	0,0	0,0	14,9
52835	62	PAS	Tumaco			0	3	5	13	5	9	11	8	6			0,0	1,7	2,8	6,8	2,4	3,9	4,5	3,2	2,3
52838	63	SAB	Túquerres			1	4	16	1	4	3	5	0	7			2,2	8,8	35,0	2,2	8,8	6,7	11,2	0,0	15,7
52885	64	CEN	Yacuanquer			1	0	0	0	1	0	1	0	0			9,8	0,0	0,0	0,0	9,3	0,0	9,2	0,0	0,0
TOTAL DEPARTAMENTO						34	86	161	278	274	271	378	352	290			2,1	5,4	10,0	17,2	16,9	16,7	23		



TOTAL INTOXICACIONES
DEPARTAMENTO DE NARIÑO - AÑO 2009 A 2019
 Fuente: Subdirección de Salud Pública - SIVIGILA - Oficina de Epidemiología - IDSN

Código DANE	#	Región	Municipios	TOTAL INTOXICACIONES																					
				CASOS										TASA X 100.000 Hb											
				2009	2010	2011	2012	2013	2014	2015	2016	2017	2018	2019	2009	2010	2011	2012	2013	2014	2015	2016	2017	2018	2019
52001	1	CEN	Pasto	340	301	380	403	468	542	562	576	651	327	297	86,3	76,1	95,4	100,3	116,6	135,8	141,8	146,3	166,1	83,2	75,6
52019	2	RIO	Albán	16	18	20	30	7	6	7	8	6	4	3	77,4	87,2	101,7	167,8	41,3	38,1	51,3	69,7	59,0	41,5	31,8
52022	3	EXP	Aldana	6	12	11	6	4	1	6	5	5	1	0	84,8	167,9	152,1	81,9	54,3	13,5	81,5	68,0	68,1	13,5	0,0
52036	4	OCC	Ancuyá	3	0	1	2	7	29	18	19	10	7	3	32,7	0,0	107,5	21,2	73,5	305,5	192,5	208,2	112,3	79,5	34,6
52051	5	JUA	Arboleda	6	6	9	21	14	7	32	6	0	3	6	73,5	72,6	107,5	248,8	164,9	82,2	379,0	71,3	0,0	35,5	71,2
52079	6	TEL	Barbacoas	1	8	6	8	6	11	13	22	30	36	21	3,1	24,9	18,3	23,6	16,8	27,9	28,7	43,3	55,5	64,7	37,4
52083	7	RIO	Belén	1	2	0	0	2	2	7	4	3	2	3	16,4	32,4	0,0	0,0	31,7	31,6	111,2	63,5	47,7	31,6	47,5
52110	8	JUA	Buesaco	21	15	17	27	18	16	17	21	6	12	9	92,4	65,1	72,7	113,8	74,8	66,3	70,9	88,3	25,3	50,2	37,6
52694	9	JUA	Cartago	3	4	13	9	13	19	12	5	8	3	6	45,8	60,4	193,9	132,9	190,1	276,6	176,0	73,5	117,9	43,8	87,8
52240	10	CEN	Chachagüí	2	5	4	5	10	11	9	12	8	9	6	13,6	33,6	26,5	32,8	65,1	71,4	58,7	78,5	52,4	58,6	39,1
52203	11	RIO	Colón Genova	12	16	6	9	15	7	10	10	7	4	5	116,3	153,5	57,0	84,6	140,8	66,7	99,9	107,0	79,5	46,9	59,5
52207	12	OCC	Consaca	11	10	6	9	15	12	8	4	6	1	6	85,8	76,8	45,3	66,8	110,1	87,7	58,5	29,3	43,9	7,3	43,6
52210	13	EXP	Contadero	2	9	3	6	9	21	7	12	6	16	6	26,3	117,7	39,6	81,7	123,6	288,5	96,5	166,3	83,0	220,1	82,7
52215	14	EXP	Córdoba	16	18	8	13	20	21	25	62	19	12	13	108,8	120,3	52,4	83,4	126,6	132,6	159,5	399,6	123,1	77,3	83,9
52224	15	EXP	Cuaspud	6	5	3	0	6	2	5	0	31	5	2	68,2	55,7	32,8	0,0	63,9	21,4	54,1	0,0	339,0	54,3	21,7
52227	16	EXP	Cumbal	17	20	17	6	11	9	6	6	12	7	8	68,4	77,9	63,0	20,9	36,2	28,0	17,7	17,0	33,1	19,0	21,6
52233	17	COR	Cumbitara	7	4	2	5	5	3	5	2	4	5	2	106,2	59,9	29,7	73,1	72,7	43,8	74,7	31,1	81,5	33,6	34,2
52250	18	SAN	El Charco	7	15	9	15	9	14	10	12	11	2	10	25,1	53,3	31,7	52,9	32,6	54,0	41,5	52,4	48,9	8,9	44,4
52254	19	GUA	El Peñol	2	6	2	15	8	9	2	8	6	2	9	27,6	81,5	26,9	199,4	105,9	119,2	26,8	107,8	81,2	26,9	120,9
52256	20	COR	El Rosario	1	5	3	6	6	7	12	5	11	3	0	7,4	36,8	22,6	47,9	48,8	56,9	98,0	41,0	90,2	24,4	0,0
52258	21	RIO	El Tablón de Gómez	33	25	13	10	8	14	8	2	21	6	6	208,4	155,9	80,4	61,4	49,5	88,9	53,0	13,7	146,4	41,8	42,0
52260	22	GUA	El Tambo	6	7	7	8	4	5	1	2	2	8	4	40,7	47,0	46,6	52,8	26,3	32,8	6,6	13,5	13,8	56,0	28,6
52520	23	PAS	Francisco Pizarro	0	2	5	0	1	3	0	2	13	2	1	0,0	14,6	36,2	0,0	7,1	21,2	0,0	14,2	92,3	14,1	7,1
52287	24	EXP	Funes	5	6	2	6	5	10	5	6	2	3	9	69,9	83,2	27,4	81,1	66,6	130,8	65,1	79,9	27,4	41,5	125,6
52317	25	EXP	Guachucal	22	22	12	12	14	25	12	9	20	46	23	117,1	115,7	62,3	61,7	71,3	127,0	61,3	46,2	103,1	236,5	118,6
52320	26	SAB	Guaitarilla	18	13	6	10	13	9	13	10	3	3	5	122,7	87,7	40,1	66,2	86,2	61,0	93,6	78,5	25,2	25,9	43,8
52323	27	EXP	Guaimatán	3	7	2	4	6	10	19	12	18	14	15	49,9	115,5	32,6	64,1	93,6	149,6	275,0	172,1	256,7	198,4	212,8
52352	28	EXP	Iles	13	7	3	0	1	11	10	20	6	5	4	154,3	82,2	35,0	0,0	11,9	134,6	126,7	258,9	78,6	65,3	52,3
52354	29	SAB	Imués	13	5	9	1	8	8	4	9	5	5	3	155,4	59,0	104,9	11,6	92,0	92,3	47,1	110,2	63,6	65,3	39,8
52356	30	EXP	IpiALES	163	141	141	88	123	121	150	187	163	64	74	145,0	124,7	123,4	75,9	105,5	103,9	129,2	161,5	140,9	55,1	63,8
52378	31	RIO	La Cruz	18	19	27	50	34	16	14	14	23	2	1	96,6	101,1	142,6	262,4	177,7	83,4	73,2	74,1	122,7	10,7	5,3
52381	32	CEN	La Florida	4	7	10	10	13	10	5	10	12	6	5	33,4	57,8	81,5	80,9	104,8	81,8	42,7	91,2	115,8	59,4	50,1
52385	33	GUA	La Llanada	4	2	2	5	11	4	6	3	12	7	4	78,8	38,9	38,3	93,5	198,1	67,5	95,9	46,9	186,3	107,8	61,7
52390	34	SAN	La Tola	1	0	0	1	0	1	0	1	0	0	1	11,3	0,0	0,0	11,1	0,0	12,6	0,0	14,0	0,0	0,0	13,4
52399	35	JUA	La Unión	61	60	56	50	25	46	47	22	10	19	22	192,6	187,6	173,5	153,7	77,0	143,0	147,4	69,4	31,6	59,6	69,2
52405	36	COR	Leiva	5	8	5	1	1	0	4	4	12	7	4	41,2	65,3	40,5	8,0	8,0	0,0	34,8	37,5	119,5	71,7	41,4
52411	37	OCC	Linares	10	14	10	15	8	12	13	9	12	11	7	80,3	111,4	78,7	117,1	62,5	95,4	108,4	80,8	114,0	107,5	69,3
52418	38	GUA	Los Andes	10	14	9	13	15	9	11	8	11	13	4	67,9	94,4	60,2	86,6	101,2	63,9	87,2	72,6	110,4	136,2	42,7
52427	39	TEL	Magüi Payán	1	1	1	2	7	2	1	4	3	1	2	6,9	6,8	6,7	13,0	43,8	11,8	5,4	19,1	12,9	4,0	7,9
52435	40	PIE	Mallama	9	2	2	1	6	1	10	17	3	1	15	104,2	22,9	22,6	11,2	66,4	11,0	110,9	189,6	33,6	11,1	167,4
52473	41	SAN	Mosquera	0	0	0	1	7	1	0	3	7	1	2	0,0	0,0	0,0	9,8	68,3	9,6	0,0	26,8	60,1	8,3	16,3
52480	42	CEN	Nariño	0	0	1	1	6	4	4	4	6	2	4	0,0	0,0	21,1	21,3	131,2	89,8	91,0	92,0	137,8	45,8	91,8
52490	43	SAN	Olaya Herrera	3	1	6	0	1	7	11	5	8	7	8	10,5	3,5	21,5	0,0	3,7	26,0	41,8	19,4	31,5	27,6	31,6
52506	44	SAB	Ospina	8	3	2	9	10	8	5	9	14	14	13	92,1	34,2	22,6	101,2	112,7	92,5	61,4	118,3	193,4	197,0	184,7
52540	45	COR	Policarpa	2	8	10	8	11	13	32	20	11	5	7	19,0	75,2	92,8	73,4	100,3	118,9	299,1	194,0	109,9	50,5	71,2
52560	46	EXP	Potosí	5	14	13	12	9	8	4	7	8	6	15	35,3	97,8	89,7	82,0	61,5	56,0	29,9	58,1	73,1	57,6	147,1
52565	47	ABA	Providencia	3	2	3	3	4	6	0	3	4	2	3	24,5	16,8	28,5	36,1	57,8	97,1	0,0	53,3	71,9	35,9	53,9
52573	48	EXP	Puerres	6	11	1	4	8	12	7	15	8	7	24	63,7	115,5	10,4	40,9	80,6	120,1	71,5	161,0	90,5	81,6	284,0
52585	49	EXP	Pupiales	22	51	22	39	18	13	18	32	60	49	36	111,1	253,9	107,8	188,4	86,5	63,5	91,7	172,4	337,3	280,1	207,7
52612	50	PIE	Ricaurte	7	18	14	18	26	16	9	18	14	11	11	43,4	110,2	84,4	106,4	150,9	91,6	50,7	98,6	73,8	56,0	55,3
52621	51	TEL	Roberto Payán	2	4	2	1	9	3	4	4	2	3	2	20,3	39,6	18,9	8,9	75,1	24,1	31,8	31,8	15,9	23,7	15,8
52678	52	ABA	Samaniego	44	55	42	51	38	36	22	33	27	14	10	82,6	103,1	81,6	106,6	82,1	80,0	52,5	89,7	84,4	47,6	35,2
52685	53	RIO	San Bernardo	8	5	13	17	4	4	5	13	4	2	3	54,7	34,9	95,7	137,8	36,2	39,7	52,4	140,3	43,5	21,7	32,7
52687	54	JUA	San Lorenzo	7	7	6	16	15	13	13	8	13	4	5	35,1	34,7	29,6	78,6	74,3	65,8	67,9	42,8	70,4	21,7	27,1
52693	55	RIO	San Pablo	14	9	9	15	13	15	24	15	12	3	2	87,2	55,5	54,9	90,6	78,1	90,1	145,7	93,0	76,3	19,5	13,3
52683	56	OCC	Sandoná	5	12	22	25	20	22	18	8	14	23	14	19,4	46,1	83,8	94,3	75,3	83,6	70,6	33,4	63,6	110,7	69,4
52696	57	SAN	Santa Bárbara	1	0	1	0	0	0	0	5	1	0	0	7,8	0,0	7,6	0,0	0,0	0,0	0,0	37,3	7,5	0,0	0,0
52699	58	ABA																							



LEPTOSPIROSIS

DEPARTAMENTO DE NARIÑO - AÑO 2009 A 2019

Fuente: Subdirección de Salud Pública - SIVIGILA - Oficina de Epidemiología - IDSN

Código DANE	#	Región	Municipios	LEPTOSPIROSIS																						
				CASOS										TASA X 100.000 Hb												
				2009	2010	2011	2012	2013	2014	2015	2016	2017	2018	2019	2009	2010	2011	2012	2013	2014	2015	2016	2017	2018	2019	
52001	1	CEN	Pasto	0	0	10	3	0	0	3	3	2	1	0	0,0	0,0	2,5	0,7	0,0	0,0	0,8	0,8	0,5	0,3	0,0	
52019	2	RIO	Albán	0	0	0	0	0	0	0	0	0	0	0	0,0	0,0	0,0	0,0	0,0	0,0	0,0	0,0	0,0	0,0	0,0	
52022	3	EXP	Aldana	0	0	0	0	0	0	0	0	0	0	0	0,0	0,0	0,0	0,0	0,0	0,0	0,0	0,0	0,0	0,0	0,0	
52036	4	OCC	Ancuyá	0	0	1	0	0	0	0	0	0	1	0	0,0	0,0	10,7	0,0	0,0	0,0	0,0	0,0	0,0	0,0	11,4	0,0
52051	5	JUA	Arboleda	0	0	0	0	0	0	0	0	0	0	0	0,0	0,0	0,0	0,0	0,0	0,0	0,0	0,0	0,0	0,0	0,0	
52079	6	TEL	Barbacoas	0	0	0	1	1	1	3	3	1	0	0	0,0	0,0	0,0	3,0	2,8	2,5	6,6	5,9	1,8	0,0	0,0	
52083	7	RIO	Belén	0	0	0	0	0	0	0	0	1	0	0	0,0	0,0	0,0	0,0	0,0	0,0	0,0	0,0	15,9	0,0	0,0	
52110	8	JUA	Buesaco	0	0	1	0	0	0	0	0	0	0	0	0,0	0,0	4,3	0,0	0,0	0,0	0,0	0,0	0,0	0,0	0,0	
52694	9	JUA	Cartago	0	0	1	0	0	0	0	0	1	0	0	0,0	0,0	14,9	0,0	0,0	0,0	0,0	0,0	0,0	14,7	0,0	0,0
52240	10	CEN	Chachagüí	0	0	1	0	0	0	0	0	0	0	0	0,0	0,0	6,6	0,0	0,0	0,0	0,0	0,0	0,0	0,0	0,0	
52203	11	RIO	Colón Genova	0	0	0	0	0	0	1	1	1	1	0	0,0	0,0	0,0	0,0	0,0	0,0	10,0	10,7	11,4	11,7	0,0	
52207	12	OCC	Consaca	0	0	0	0	0	0	0	0	0	0	0	0,0	0,0	0,0	0,0	0,0	0,0	0,0	0,0	0,0	0,0	0,0	
52210	13	EXP	Contadero	0	0	0	0	0	0	0	0	0	0	0	0,0	0,0	0,0	0,0	0,0	0,0	0,0	0,0	0,0	0,0	0,0	
52215	14	EXP	Córdoba	0	0	0	0	0	0	0	1	0	0	0	0,0	0,0	0,0	0,0	0,0	0,0	0,0	0,0	6,4	0,0	0,0	
52224	15	EXP	Cuaspud	0	0	0	0	0	0	0	0	0	0	0	0,0	0,0	0,0	0,0	0,0	0,0	0,0	0,0	0,0	0,0	0,0	
52227	16	EXP	Cumbal	0	0	0	0	0	0	1	0	0	0	0	0,0	0,0	0,0	0,0	0,0	0,0	2,9	0,0	0,0	0,0	0,0	
52233	17	COR	Cumbitara	0	0	0	0	0	0	0	0	0	0	0	0,0	0,0	0,0	0,0	0,0	0,0	0,0	0,0	0,0	0,0	0,0	
52250	18	SAN	El Charco	0	0	5	1	1	1	2	4	2	0	1	0,0	0,0	17,6	3,5	3,6	3,9	8,3	17,5	8,9	0,0	4,4	
52254	19	GUA	El Peñol	0	0	0	0	1	0	0	0	0	0	0	0,0	0,0	0,0	0,0	13,2	0,0	0,0	0,0	0,0	0,0	0,0	
52256	20	COR	El Rosario	0	0	1	0	0	0	0	0	0	0	0	0,0	0,0	7,5	0,0	0,0	0,0	0,0	0,0	0,0	0,0	0,0	
52258	21	RIO	El Tablón de Gómez	0	0	0	0	0	0	1	0	0	0	0	0,0	0,0	0,0	0,0	0,0	0,0	6,6	0,0	0,0	0,0	0,0	
52260	22	GUA	El Tambo	0	0	0	0	1	0	0	0	0	0	0	0,0	0,0	0,0	0,0	6,6	0,0	0,0	0,0	0,0	0,0	0,0	
52520	23	PAS	Francisco Pizarro	0	0	0	0	0	0	0	0	0	0	0	0,0	0,0	0,0	0,0	0,0	0,0	0,0	0,0	0,0	0,0	0,0	
52287	24	EXP	Funes	0	0	0	0	0	0	0	0	0	0	0	0,0	0,0	0,0	0,0	0,0	0,0	0,0	0,0	0,0	0,0	0,0	
52317	25	EXP	Guachucal	0	0	0	0	0	0	0	0	0	0	0	0,0	0,0	0,0	0,0	0,0	0,0	0,0	0,0	0,0	0,0	0,0	
52320	26	SAB	Guaitarilla	0	0	0	0	0	0	0	0	0	0	0	0,0	0,0	0,0	0,0	0,0	0,0	0,0	0,0	0,0	0,0	0,0	
52323	27	EXP	Gualmatán	0	0	0	0	0	0	0	0	0	0	0	0,0	0,0	0,0	0,0	0,0	0,0	0,0	0,0	0,0	0,0	0,0	
52352	28	EXP	Iles	0	0	0	0	0	0	0	0	0	0	0	0,0	0,0	0,0	0,0	0,0	0,0	0,0	0,0	0,0	0,0	0,0	
52354	29	SAB	Imués	0	0	0	0	0	0	0	0	0	0	0	0,0	0,0	0,0	0,0	0,0	0,0	0,0	0,0	0,0	0,0	0,0	
52356	30	EXP	Ipiales	0	0	1	1	0	0	0	0	0	1	0	0,0	0,0	0,9	0,9	0,0	0,0	0,0	0,0	0,0	0,9	0,0	
52378	31	RIO	La Cruz	0	0	1	0	0	0	0	0	0	0	0	0,0	0,0	5,3	0,0	0,0	0,0	0,0	0,0	0,0	0,0	0,0	
52381	32	CEN	La Florida	0	0	1	0	0	0	0	1	0	0	0	0,0	0,0	8,1	0,0	0,0	0,0	0,0	0,0	9,1	0,0	0,0	
52385	33	GUA	La Llanada	0	0	0	0	0	0	0	0	0	0	0	0,0	0,0	0,0	0,0	0,0	0,0	0,0	0,0	0,0	0,0	0,0	
52390	34	SAN	La Tola	0	0	0	0	0	0	1	0	0	0	0	0,0	0,0	0,0	0,0	0,0	0,0	13,8	0,0	0,0	0,0	0,0	
52399	35	JUA	La Unión	0	0	2	0	0	0	7	1	1	4	0	0,0	0,0	6,2	0,0	0,0	0,0	22,0	3,2	3,2	12,6	0,0	
52405	36	COR	Leiva	0	0	0	0	0	0	0	0	1	0	0	0,0	0,0	0,0	0,0	0,0	0,0	0,0	0,0	10,0	0,0	0,0	
52411	37	OCC	Linares	0	0	0	0	0	0	0	0	0	0	0	0,0	0,0	0,0	0,0	0,0	0,0	0,0	0,0	0,0	0,0	0,0	
52418	38	GUA	Los Andes	0	0	0	0	0	0	2	0	0	0	0	0,0	0,0	0,0	0,0	0,0	0,0	15,8	0,0	0,0	0,0	0,0	
52427	39	TEL	Magüi Payán	0	0	0	0	0	2	1	0	0	0	0	0,0	0,0	0,0	0,0	0,0	11,8	5,4	0,0	0,0	0,0	0,0	
52435	40	PIE	Mallama	0	0	0	0	0	0	0	0	0	0	0	0,0	0,0	0,0	0,0	0,0	0,0	0,0	0,0	0,0	0,0	0,0	
52473	41	SAN	Mosquera	0	0	0	0	0	0	1	0	0	0	0	0,0	0,0	0,0	0,0	0,0	0,0	9,3	0,0	0,0	0,0	0,0	
52480	42	CEN	Nariño	0	0	0	0	0	0	0	0	0	0	0	0,0	0,0	0,0	0,0	0,0	0,0	0,0	0,0	0,0	0,0	0,0	
52490	43	SAN	Olaya Herrera	0	0	0	0	1	0	1	1	1	0	1	0,0	0,0	0,0	0,0	3,7	0,0	3,8	3,9	3,9	0,0	4,0	
52506	44	SAB	Ospina	0	0	0	0	0	0	0	0	0	0	0	0,0	0,0	0,0	0,0	0,0	0,0	0,0	0,0	0,0	0,0	0,0	
52540	45	COR	Policarpa	0	0	1	0	0	0	0	0	0	0	0	0,0	0,0	9,3	0,0	0,0	0,0	0,0	0,0	0,0	0,0	0,0	
52560	46	EXP	Potosí	0	0	0	0	0	0	0	0	0	0	0	0,0	0,0	0,0	0,0	0,0	0,0	0,0	0,0	0,0	0,0	0,0	
52565	47	ABA	Providencia	0	0	0	0	0	0	0	0	0	0	0	0,0	0,0	0,0	0,0	0,0	0,0	0,0	0,0	0,0	0,0	0,0	
52573	48	EXP	Puerres	0	0	0	0	0	0	0	0	0	0	0	0,0	0,0	0,0	0,0	0,0	0,0	0,0	0,0	0,0	0,0	0,0	
52585	49	EXP	Pupiales	0	0	0	0	0	0	0	0	0	0	0	0,0	0,0	0,0	0,0	0,0	0,0	0,0	0,0	0,0	0,0	0,0	
52612	50	PIE	Ricaurte	0	0	1	0	1	0	1	0	1	0	0	0,0	0,0	6,0	0,0	5,8	0,0	5,6	0,0	5,3	0,0	0,0	
52621	51	TEL	Roberto Payán	0	0	1	0	0	0	2	0	0	0	0	0,0	0,0	9,4	0,0	0,0	0,0	15,9	0,0	0,0	0,0	0,0	
52678	52	ABA	Samaniego	0	0	0	0	0	0	0	0	0	0	1	0,0	0,0	0,0	0,0	0,0	0,0	0,0	0,0	0,0	0,0	3,5	
52685	53	RIO	San Bernardo	0	0	0	0	0	0	0	2	0	0	0	0,0	0,0	0,0	0,0	0,0	0,0	0,0	0,0	21,6	0,0	0,0	
52687	54	JUA	San Lorenzo	0	0	0	0	0	0	1	0	0	0	0	0,0	0,0	0,0	0,0	0,0	0,0	5,2	0,0	0,0	0,0	0,0	
52693	55	RIO	San Pablo	0	0	0	0	0	1	2	0	0	0	0	0,0	0,0	0,0	0,0	0,0	6,0	12,1	0,0	0,0	0,0	0,0	
52683	56	OCC	Sandoná	0	0	0	0	0	0	1	1	0	0	0	0,0	0,0	0,0	0,0	0,0	0,0	3,9	4,2	0,0	0,0	0,0	
52696	57	SAN	Santa Bárbara	0	0	1	0	0	1	0	0	2	0	0	0,0	0,0	7,6	0,0	0,0	7,4	0,0	0,0	15,0	0,0	0,0	
52699	58	ABA	Santacruz	0	0	0	0	0	0	0	0	0	0	0	0,0	0,0	0,0	0,0	0,0	0,0	0,0	0,0	0,0	0,0	0,0	
52720	59	SAB	Sapuyes	0	0	0	0	0	0	0	0	0	0	0	0,0	0,0	0,0	0,0	0,0	0,0	0,0	0,0	0,0	0,0	0,0	
52786	60	COR	Taminango	0	1	0	1	0	0	0	0	0	0	0	0,0	5,8	0,0	5,7	0,0	0,0	0,0	0,0	0,0	0,0	0,0	
52788	61	CEN	Tangua	0	0	1	0	0	0	0	0	0	0	0	0,0	0,0	7,8	0,0	0,0	0,0	0,0	0,0	0,0	0,0	0,0	
52835	62	PAS	Tumaco	1	3	4	2	1	0	4	6	1	3	9	0,6	1,8	2,3	1,1	0,6	0,0	1,9	2,6	0,4	1,2	3,5	



ACCIDENTE RABICO
DEPARTAMENTO DE NARIÑO - AÑO 2009 A 2019
 Fuente: Subdirección de Salud Pública - SIVIGILA - Oficina de Epidemiología - IDSN

Código DANE	#	Región	Municipios	ACCIDENTE RABICO																					
				CASOS										TASA X 100.000 Hb											
				2009	2010	2011	2012	2013	2014	2015	2016	2017	2018	2019	2009	2010	2011	2012	2013	2014	2015	2016	2017	2018	2019
52001	1	CEN	Pasto	2	251	223	504	1.066	1.616	1.610	1.892	2.063	2.128	2.271	0,5	63,5	56,0	125,4	265,5	404,8	406,2	480,7	526,4	541,6	578,2
52019	2	RIO	Albán	0	3	8	17	14	14	29	20	25	30	41	0,0	14,5	40,7	95,1	82,7	88,9	212,5	174,2	245,9	311,1	434,2
52022	3	EXP	Aldana	0	2	13	19	20	23	27	17	15	16	40	0,0	28,0	179,7	259,5	271,6	310,3	366,6	231,3	204,3	216,5	542,4
52036	4	OCC	Ancuyá	0	2	0	4	34	22	38	66	56	43	72	0,0	21,6	0,0	42,3	357,0	231,8	406,5	723,2	628,7	488,6	829,7
52051	5	JUA	Arboleda	0	15	23	30	32	21	23	16	0	15	29	0,0	181,5	274,8	355,4	376,8	246,7	272,4	190,2	0,0	177,7	344,0
52079	6	TEL	Barbacoas	31	292	21	22	37	51	34	24	24	34	46	97,4	907,3	64,1	65,0	103,6	129,5	75,1	47,2	44,4	61,1	81,9
52083	7	RIO	Belén	0	0	0	1	3	8	21	11	20	24	16	0,0	0,0	0,0	15,9	47,6	126,5	333,7	174,6	318,2	379,6	253,5
52110	8	JUA	Buesaco	0	6	44	47	71	74	47	102	74	95	116	0,0	26,1	188,3	198,1	295,0	306,5	196,1	429,0	311,8	397,4	485,2
52694	9	JUA	Cartago	0	0	7	8	28	32	20	22	36	33	32	0,0	0,0	104,4	118,1	409,5	465,9	293,4	323,4	530,7	482,2	468,5
52240	10	CEN	Chachagüí	0	0	8	34	36	57	48	49	62	63	73	0,0	0,0	53,1	223,1	234,3	370,0	313,1	320,5	406,1	410,3	476,3
52203	11	RIO	Colón Genova	1	1	1	8	19	6	19	25	42	63	54	9,7	9,6	9,5	75,2	178,3	57,2	189,8	267,4	477,2	738,9	642,6
52207	12	OCC	Consaca	0	13	9	22	24	50	24	61	80	81	104	0,0	99,8	67,9	163,4	176,2	365,4	175,6	446,6	584,8	582,6	755,8
52210	13	EXP	Contadero	0	3	2	11	19	36	26	38	33	38	51	0,0	39,2	26,4	149,8	260,8	494,6	358,3	526,5	456,4	527,7	703,3
52215	14	EXP	Córdoba	0	0	0	15	21	28	54	50	64	69	75	0,0	0,0	0,0	96,2	132,9	176,8	344,5	322,3	414,5	444,7	484,0
52224	15	EXP	Cuaspuñ	0	4	9	16	10	15	10	16	44	32	43	0,0	44,6	98,3	171,7	106,5	160,8	108,3	174,8	481,2	347,8	467,4
52227	16	EXP	Cumbal	0	4	3	32	27	40	50	79	62	55	76	0,0	15,6	11,1	111,6	88,8	124,4	147,4	223,2	170,9	149,2	205,5
52233	17	COR	Cumbitara	0	2	11	2	6	10	12	8	6	1	1	0,0	29,9	163,2	29,2	87,3	146,0	179,2	124,5	97,8	16,8	17,1
52250	18	SAN	El Charco	0	0	16	16	11	28	13	20	28	17	12	0,0	0,0	56,4	39,8	108,0	54,0	87,3	124,5	75,5	53,3	
52254	19	GUA	El Peñol	0	0	3	18	26	20	21	20	19	24	37	0,0	0,0	40,4	239,3	344,1	264,9	281,0	269,5	257,1	322,3	497,1
52256	20	COR	El Rosario	0	1	0	5	14	17	1	4	4	6	8	0,0	7,4	0,0	39,9	113,9	138,2	8,2	32,8	32,8	48,9	65,7
52258	21	RIO	El Tablón de Gómez	0	0	0	1	21	29	31	29	30	34	45	0,0	0,0	0,0	6,1	129,9	184,2	205,3	198,7	209,2	237,1	314,8
52260	22	GUA	El Tambo	0	37	45	43	20	30	15	47	61	69	93	0,0	248,6	299,7	283,6	131,4	197,1	99,4	317,0	419,9	483,1	665,0
52520	23	PAS	Francisco Pizarro	0	2	2	0	14	10	3	0	0	2	7	0,0	14,6	14,5	0,0	99,0	70,6	21,3	0,0	0,0	14,1	49,4
52287	24	EXP	Funes	0	4	11	12	32	34	28	25	28	19	39	0,0	55,5	150,9	162,2	426,5	444,7	364,4	332,9	383,5	263,1	544,1
52317	25	EXP	Guachucal	0	3	2	55	79	61	50	73	87	77	91	0,0	15,8	10,4	282,6	402,4	309,9	255,3	374,9	448,6	395,9	469,4
52320	26	SAB	Guaitarilla	0	8	3	17	18	30	22	22	18	46	69	0,0	54,0	20,0	112,5	119,4	203,5	158,3	172,6	151,1	397,2	604,1
52323	27	EXP	Gualmatán	0	1	3	9	17	9	2	11	25	16	27	0,0	16,5	48,9	144,2	265,3	134,6	28,9	157,8	356,5	226,7	383,0
52352	28	EXP	Illes	0	0	1	2	2	0	9	10	27	23	26	0,0	0,0	11,7	23,3	23,7	0,0	114,0	129,4	353,6	300,2	340,0
52354	29	SAB	Imués	0	0	11	16	6	14	14	21	28	29	30	0,0	0,0	128,2	184,9	69,0	161,6	164,9	257,2	356,1	378,7	398,4
52356	30	EXP	Ipiales	2	94	141	176	228	341	345	477	520	528	607	1,8	83,2	123,4	151,8	195,6	292,7	297,1	411,9	449,6	454,6	523,3
52378	31	RIO	La Cruz	0	0	4	2	14	32	32	60	62	102	100	0,0	0,0	21,1	10,5	73,2	166,7	167,3	317,4	330,7	543,9	534,8
52381	32	CEN	La Florida	0	0	3	23	14	16	19	16	27	27	32	0,0	0,0	24,4	186,0	112,9	130,9	162,2	145,9	260,6	267,2	320,5
52385	33	GUA	La Llanada	0	1	0	3	24	30	9	31	23	12	21	0,0	19,4	0,0	56,1	432,1	506,6	143,8	484,1	357,0	184,8	324,0
52390	34	SAN	La Tola	0	5	7	5	20	8	0	0	1	1	0	0,0	56,3	78,1	55,6	230,1	101,1	0,0	0,0	13,7	13,5	0,0
52399	35	JUA	La Unión	0	56	34	128	110	164	135	155	180	155	220	0,0	175,1	105,3	393,5	338,8	509,8	423,3	488,9	568,2	486,5	691,8
52405	36	COR	Leiva	0	0	0	1	2	9	9	1	10	19	16	0,0	0,0	0,0	8,0	16,1	74,0	78,3	9,4	99,6	194,5	165,8
52411	37	OCC	Linares	0	0	2	19	18	42	30	35	41	43	59	0,0	0,0	15,7	148,3	140,6	333,7	250,1	314,1	389,4	201,0	584,3
52418	38	GUA	Los Andes	0	6	0	26	34	25	80	43	31	40	46	0,0	40,5	0,0	173,2	229,4	177,5	634,0	390,4	311,1	419,0	490,6
52427	39	TEL	Magüí Payán	2	7	2	1	5	5	11	1	0	0	2	13,7	47,4	13,3	6,5	31,3	29,6	59,4	4,8	0,0	0,0	7,9
52435	40	PIE	Mallama	0	3	2	7	5	18	15	19	26	39	40	0,0	34,3	22,6	78,2	55,3	198,7	166,4	211,9	291,0	434,5	446,4
52473	41	SAN	Mosquera	0	0	0	6	13	13	3	4	3	2	0	0,0	0,0	0,0	59,1	126,8	124,2	28,0	35,7	25,7	25,0	16,3
52480	42	CEN	Nariño	0	2	6	0	19	14	15	35	34	22	54	0,0	41,7	126,4	0,0	415,4	314,4	341,3	805,0	780,9	504,1	###
52490	43	SAN	Olaya Herrera	0	0	22	5	26	44	51	58	51	52	33	0,0	0,0	78,8	18,3	96,0	163,4	193,7	225,5	200,8	205,1	130,5
52506	44	SAB	Ospina	0	0	2	11	33	39	21	29	25	18	27	0,0	0,0	22,6	123,6	372,0	450,9	257,7	381,2	345,4	253,3	383,6
52540	45	COR	Policarpa	0	2	4	8	3	10	7	18	10	9	16	0,0	18,8	37,1	73,4	27,3	91,4	65,4	174,6	99,9	90,9	162,8
52560	46	EXP	Potosí	0	15	9	13	21	23	19	30	45	54	69	0,0	104,7	62,1	88,9	143,5	161,0	142,2	249,1	411,4	518,5	676,7
52565	47	ABA	Providencia	0	1	2	5	6	16	7	14	10	13	17	0,0	8,4	19,0	60,2	86,8	258,8	120,4	248,8	179,8	233,3	305,6
52573	48	EXP	Puerres	0	3	4	4	15	32	9	20	30	39	35	0,0	31,5	41,5	40,9	151,1	320,2	91,9	214,7	339,4	454,5	414,2
52585	49	EXP	Pupiales	0	10	1	41	34	0	6	62	77	82	90	0,0	49,8	4,9	198,1	163,5	0,0	30,6	334,1	432,8	468,8	519,2
52612	50	PIE	Ricaurte	0	1	0	16	45	43	7	26	3	58	59	0,0	6,1	0,0	94,5	261,2	246,2	39,4	142,4	15,8	295,5	296,7
52621	51	TEL	Roberto Payán	0	0	0	0	1	0	0	0	2	1	0	0,0	0,0	0,0	0,0	8,3	0,0	0,0	0,0	15,9	7,9	0,0
52678	52	ABA	Samaniego	1	22	31	88	67	61	80	118	93	88	107	1,9	41,2	60,2	183,9	144,8	135,6	191,0	320,8	290,8	299,2	377,0
52685	53	RIO	San Bernardo	0	8	1	22	29	33	15	27	43	27	28	0,0	55,9	7,4	178,4	262,6	327,2	157,3	291,4	468,1	293,4	304,8
52687	54	JUA	San Lorenzo	0	1	6	10	27	32	30	63	45	57	81	0,0	5,0	29,6	49,1	133,7	161,9	156,7	337,4	243,6	308,6	439,4
52693	55	RIO	San Pablo	0	4	0	15	34	35	32	1	47	56	81	0,0	24,7	0,0	90,6	204,2	210,3	194,2	6,2	298,7	363,9	538,8
52683	56	OCC	Sandoná	1	35	2	83	80	79	82	144	123	139	129	3,9	134,6	7,6	31							

CANCER DE MAMA EN HOMBRES Y MUJERES DE 18 AÑOS Y MAS
DEPARTAMENTO DE NARIÑO - AÑO 2009 A 2019

Fuente: Subdirección de Salud Pública - SIVIGILA - Oficina de Epidemiología - IDSN

Código DANE	#	Región	Municipios	CANCER DE MAMA EN HOMBRES Y MUJERES DE 18 AÑOS Y MAS																							
				CASOS										TASA X 100.000 HOMBRES Y MUJERES DE 18 AÑOS Y MAS													
				2009	2010	2011	2012	2013	2014	2015	2016	2017	2018	2019	2009	2010	2011	2012	2013	2014	2015	2016	2017	2018	2019		
52001	1	CEN	Pasto							62	84	79	94										21,0	28,3	26,3	31,1	
52019	2	RIO	Albán							0	3	0	0											0,0	39,4	0,0	0,0
52022	3	EXP	Aldana							0	1	1	0											0,0	18,6	18,2	0,0
52036	4	OCC	Ancuyá							0	0	4	0											0,0	0,0	57,0	0,0
52051	5	JUA	Arboleda							0	0	1	0											0,0	0,0	16,1	0,0
52079	6	TEL	Barbacoas							3	1	1	1											10,8	3,3	3,2	3,1
52083	7	RIO	Belén							0	2	1	0											0,0	41,8	20,5	0,0
52110	8	JUA	Buesaco							1	3	1	2											5,8	17,3	5,6	11,2
52694	9	JUA	Cartago							0	0	0	0											0,0	0,0	0,0	0,0
52240	10	CEN	Chachagüí							0	1	1	2											0,0	9,0	8,8	17,6
52203	11	RIO	Colón Genova							0	1	0	0											0,0	15,1	0,0	0,0
52207	12	OCC	Consaca							2	2	1	2											19,5	19,2	9,4	18,7
52210	13	EXP	Contadero							0	0	2	1											0,0	0,0	37,2	18,5
52215	14	EXP	Córdoba							0	0	0	3											0,0	0,0	0,0	27,0
52224	15	EXP	Cuaspué							0	0	0	1											0,0	0,0	0,0	15,0
52227	16	EXP	Cumbal							0	0	1	0											0,0	0,0	3,8	0,0
52233	17	COR	Cumbitara							0	1	0	1											0,0	22,7	0,0	23,4
52250	18	SAN	El Charco							0	0	0	0											0,0	0,0	0,0	0,0
52254	19	GUA	El Peñol							1	2	0	1											17,6	34,9	0,0	17,1
52256	20	COR	El Rosario							0	1	0	0											0,0	11,1	0,0	0,0
52258	21	RIO	El Tablón de Gómez							0	1	2	1											0,0	9,5	18,7	9,3
52260	22	GUA	El Tambo							1	2	3	1											9,0	18,2	27,4	9,3
52520	23	PAS	Francisco Pizarro							0	0	0	2											0,0	0,0	0,0	22,8
52287	24	EXP	Funes							0	1	0	1											0,0	18,4	0,0	18,5
52317	25	EXP	Guachucal							4	3	3	0											27,5	20,4	20,1	0,0
52320	26	SAB	Guaitarilla							2	0	2	4											21,0	0,0	22,5	45,5
52323	27	EXP	Gualmatán							0	0	0	0											0,0	0,0	0,0	0,0
52352	28	EXP	Iles							1	4	2	0											18,3	72,8	35,8	0,0
52354	29	SAB	Imués							0	0	2	2											0,0	0,0	33,3	33,7
52356	30	EXP	Ipiales							3	16	13	8											3,7	19,5	15,6	9,5
52378	31	RIO	La Cruz							4	3	4	3											28,2	21,1	27,8	20,8
52381	32	CEN	La Florida							0	2	2	0											0,0	25,1	25,4	0,0
52385	33	GUA	La Llanada							0	1	0	0											0,0	22,4	0,0	0,0
52390	34	SAN	La Tola							0	0	0	0											0,0	0,0	0,0	0,0
52399	35	JUA	La Unión							3	4	3	3											12,9	17,0	12,5	12,5
52405	36	COR	Leiva							0	0	0	1											0,0	0,0	0,0	14,7
52411	37	OCC	Linares							0	3	1	2											0,0	36,8	12,5	25,2
52418	38	GUA	Los Andes							0	2	0	0											0,0	28,0	0,0	0,0
52427	39	TEL	Magüi Payán							0	0	0	0											0,0	0,0	0,0	0,0
52435	40	PIE	Mallama							0	1	0	3											0,0	15,6	0,0	45,9
52473	41	SAN	Mosquera							0	0	0	1											0,0	0,0	0,0	12,4
52480	42	CEN	Nariño							1	0	0	2											31,2	0,0	0,0	60,6
52490	43	SAN	Olaya Herrera							0	0	0	0											0,0	0,0	0,0	0,0
52506	44	SAB	Ospina							0	1	0	1											0,0	18,4	0,0	18,6
52540	45	COR	Policarpa							0	2	0	2											0,0	28,0	0,0	28,1
52560	46	EXP	Potosí							3	0	0	1											35,3	0,0	0,0	13,4
52565	47	ABA	Providencia							0	0	1	1											0,0	0,0	24,7	24,7
52573	48	EXP	Puerres							0	0	0	3											0,0	0,0	0,0	31,8
52585	49	EXP	Pupiales							3	4	2	1											21,8	30,0	15,1	7,6
52612	50	PIE	Ricaurte							0	1	1	1											0,0	8,9	8,4	8,3
52621	51	TEL	Roberto Payán							0	0	0	1											0,0	0,0	0,0	13,6
52678	52	ABA	Samaniego							4	3	1	2											14,7	12,6	4,5	9,3
52685	53	RIO	San Bernardo							1	0	0	1											14,8	0,0	0,0	14,5
52687	54	JUA	San Lorenzo							2	2	3	1											14,7	14,6	21,6	7,2
52693	55	RIO	San Pablo							1	0	3	3											8,3	0,0	25,5	26,0
52683	56	OCC	Sandoná							4	2	2	0											22,1	11,9	12,5	0,0
52696	57	SAN	Santa Bárbara							0	1	0	0											0,0	13,0	0,0	0,0
52699	58	ABA	Santacruz							2	0	0	1											26,7	0,0	0,0	12,7
52720	59	SAB	Sapuyes							0	1	2	2											0,0	17,9	35,9	54,0
52786	60	COR	Taminango							0	1	2	2											0,0	7,3	14,4	14,3
52788	61	CEN	Tangua							1	2	0	2											10,1	19,8	0,0	19,5
52835	62	PAS	Tumaco							12	9	11	8											8,4	5,8	6,8	4,9
52838	63	SAB	Túquerres							6	5	6	4											18,4	15,2	18,0	11,9
52885	64	CEN	Yacuanquer							2	1	1	0											25,3	12,4	12,2	0,0
TOTAL DEPARTAMENTO										129	180	165	179											11,4	15,8	14,2	15,4

NOTA: *Evento no vigilado durante ese año.



ENFERMEDADES HUERFANAS RARAS

DEPARTAMENTO DE NARIÑO - AÑO 2009 A 2019

Fuente: Subdirección de Salud Pública - SIVIGILA - Oficina de Epidemiología - IDSN

Código DANE	#	Región	Municipios	ENFERMEDADES HUERFANAS RARAS																					
				CASOS										TASA X 100.000 Hb											
				2009	2010	2011	2012	2013	2014	2015	2016	2017	2018	2019	2009	2010	2011	2012	2013	2014	2015	2016	2017	2018	2019
52001	1	CEN	Pasto							6	34	64	62								2	9	16	16	
52019	2	RIO	Albán							0	0	0	0								0	0	0	0	
52022	3	EXP	Aldana							0	0	0	0								0	0	0	0	
52036	4	OCC	Ancuyá							1	0	0	0								11	0	0	0	
52051	5	JUA	Arboleda							1	0	0	0								12	0	0	0	
52079	6	TEL	Barbacoas							1	2	2	3								2	4	4	5	
52083	7	RIO	Belén							0	1	0	0								0	16	0	0	
52110	8	JUA	Buesaco							0	2	0	0								0	8	0	0	
52694	9	JUA	Cartago							0	0	1	0								0	0	15	0	
52240	10	CEN	Chachagüí							0	0	0	1								0	0	0	7	
52203	11	RIO	Colón Genova							0	1	0	0								0	11	0	0	
52207	12	OCC	Consaca							0	0	0	0								0	0	0	0	
52210	13	EXP	Contadero							0	1	0	0								0	14	0	0	
52215	14	EXP	Córdoba							1	2	0	1								6	13	0	6	
52224	15	EXP	Cuaspué							0	1	0	0								0	11	0	0	
52227	16	EXP	Cumbal							0	0	2	4								0	0	5	11	
52233	17	COR	Cumbitara							0	1	0	0								0	16	0	0	
52250	18	SAN	El Charco							0	1	1	3								0	4	4	13	
52254	19	GUA	El Peñol							0	2	0	3								0	27	0	40	
52256	20	COR	El Rosario							0	0	2	1								0	0	16	8	
52258	21	RIO	El Tablón de Gómez							0	0	1	0								0	0	7	0	
52260	22	GUA	El Tambo							0	0	2	0								0	0	14	0	
52520	23	PAS	Francisco Pizarro							0	0	0	0								0	0	0	0	
52287	24	EXP	Funes							0	1	1	0								0	14	14	0	
52317	25	EXP	Guachucal							0	0	1	1								0	0	5	5	
52320	26	SAB	Guaitarilla							0	2	1	1								0	17	9	9	
52323	27	EXP	Gualmatán							0	2	0	0								0	29	0	0	
52352	28	EXP	Iles							0	0	0	0								0	0	0	0	
52354	29	SAB	Imués							0	0	0	0								0	0	0	0	
52356	30	EXP	Ipiales							0	6	9	7								0	5	8	6	
52378	31	RIO	La Cruz							0	2	1	2								0	11	5	11	
52381	32	CEN	La Florida							2	0	0	2								18	0	0	20	
52385	33	GUA	La Llanada							0	0	0	0								0	0	0	0	
52390	34	SAN	La Tola							0	0	1	0								0	0	13	0	
52399	35	JUA	La Unión							0	1	3	2								0	3	9	6	
52405	36	COR	Leiva							0	1	0	1								0	10	0	10	
52411	37	OCC	Linares							0	0	0	1								0	0	0	10	
52418	38	GUA	Los Andes							1	0	0	1								9	0	0	11	
52427	39	TEL	Magüi Payán							0	1	0	0								0	4	0	0	
52435	40	PIE	Mallama							0	0	0	0								0	0	0	0	
52473	41	SAN	Mosquera							0	1	2	3								0	9	17	24	
52480	42	CEN	Nariño							0	8	6	13								0	184	137	299	
52490	43	SAN	Olaya Herrera							0	0	0	1								0	0	0	4	
52506	44	SAB	Ospina							0	0	0	0								0	0	0	0	
52540	45	COR	Policarpa							0	0	1	1								0	0	10	10	
52560	46	EXP	Potosí							0	0	0	0								0	0	0	0	
52565	47	ABA	Providencia							0	0	0	0								0	0	0	0	
52573	48	EXP	Puerres							0	1	0	0								0	11	0	0	
52585	49	EXP	Pupiales							1	0	2	3								5	0	11	17	
52612	50	PIE	Ricaurte							0	1	0	2								0	5	0	10	
52621	51	TEL	Roberto Payán							0	0	0	0								0	0	0	0	
52678	52	ABA	Samaniego							0	1	2	1								0	3	7	4	
52685	53	RIO	San Bernardo							0	0	1	0								0	0	11	0	
52687	54	JUA	San Lorenzo							0	0	2	0								0	0	11	0	
52693	55	RIO	San Pablo							0	0	0	1								0	0	0	7	
52683	56	OCC	Sandoná							0	2	2	1								0	9	10	5	
52696	57	SAN	Santa Bárbara							0	0	0	0								0	0	0	0	
52699	58	ABA	Santacruz							0	1	0	2								0	9	0	18	
52720	59	SAB	Sapuyes							0	1	1	0								0	13	14	0	
52786	60	COR	Taminango							0	1	0	4								0	6	0	22	
52788	61	CEN	Tangua							0	0	0	1								0	0	0	7	
52835	62	PAS	Tumaco							3	6	19	18								1	2	7	7	
52838	63	SAB	Túquerres							0	2	1	1								0	4	2	2	
52885	64	CEN	Yacuanquer							0	1	1	2								0	9	9	18	
TOTAL DEPARTAMENTO										17	90	132	150									1	6	8	9

NOTA: *Evento no vigilado durante ese año.



LESIONES POR POLVORA PIROTECNICA
DEPARTAMENTO DE NARIÑO - AÑO 2009 A 2019

Fuente: Subdirección de Salud Pública - SIVIGILA - Oficina de Epidemiología - IDSN

Código DANE	#	Región	Municipios	LESIONES POR POLVORA PIROTECNICA																					
				CASOS										TASA X 100.000 Hb											
				2009	2010	2011	2012	2013	2014	2015	2016	2017	2018	2019	2009	2010	2011	2012	2013	2014	2015	2016	2017	2018	2019
52001	1	CEN	Pasto	N/A	N/A	N/A	N/A	N/A	N/A	13	23	22	27	31	N/A	N/A	N/A	N/A	N/A	N/A	3,3	5,8	5,6	6,9	7,9
52019	2	RIO	Albán	N/A	N/A	N/A	N/A	N/A	N/A	0	0	1	1	0	N/A	N/A	N/A	N/A	N/A	N/A	0,0	0,0	9,8	10,4	0,0
52022	3	EXP	Aldana	N/A	N/A	N/A	N/A	N/A	N/A	0	0	0	0	1	N/A	N/A	N/A	N/A	N/A	N/A	0,0	0,0	0,0	0,0	13,6
52036	4	OCC	Ancuyá	N/A	N/A	N/A	N/A	N/A	N/A	0	2	2	0	1	N/A	N/A	N/A	N/A	N/A	N/A	0,0	21,9	22,5	0,0	11,5
52051	5	JUA	Arboleda	N/A	N/A	N/A	N/A	N/A	N/A	0	2	1	0	0	N/A	N/A	N/A	N/A	N/A	N/A	0,0	23,8	11,9	0,0	0,0
52079	6	TEL	Barbacoas	N/A	N/A	N/A	N/A	N/A	N/A	1	2	0	2	4	N/A	N/A	N/A	N/A	N/A	N/A	2,2	3,9	0,0	3,6	7,1
52083	7	RIO	Belén	N/A	N/A	N/A	N/A	N/A	N/A	1	0	1	0	2	N/A	N/A	N/A	N/A	N/A	N/A	15,9	0,0	15,9	0,0	31,7
52110	8	JUA	Buesaco	N/A	N/A	N/A	N/A	N/A	N/A	1	0	3	1	1	N/A	N/A	N/A	N/A	N/A	N/A	4,2	0,0	12,6	4,2	4,2
52694	9	JUA	Cartago	N/A	N/A	N/A	N/A	N/A	N/A	3	0	1	1	1	N/A	N/A	N/A	N/A	N/A	N/A	44,0	0,0	14,7	14,6	14,6
52240	10	CEN	Chachagüí	N/A	N/A	N/A	N/A	N/A	N/A	1	1	0	0	1	N/A	N/A	N/A	N/A	N/A	N/A	6,5	6,5	0,0	0,0	6,5
52203	11	RIO	Colón Genova	N/A	N/A	N/A	N/A	N/A	N/A	0	0	1	0	2	N/A	N/A	N/A	N/A	N/A	N/A	0,0	0,0	11,4	0,0	23,8
52207	12	OCC	Consaca	N/A	N/A	N/A	N/A	N/A	N/A	0	0	0	0	1	N/A	N/A	N/A	N/A	N/A	N/A	0,0	0,0	0,0	0,0	7,3
52210	13	EXP	Contadero	N/A	N/A	N/A	N/A	N/A	N/A	0	0	1	1	0	N/A	N/A	N/A	N/A	N/A	N/A	0,0	0,0	13,8	13,8	0,0
52215	14	EXP	Córdoba	N/A	N/A	N/A	N/A	N/A	N/A	1	2	2	2	1	N/A	N/A	N/A	N/A	N/A	N/A	6,4	12,9	13,0	12,9	6,5
52224	15	EXP	Cuaspuñ	N/A	N/A	N/A	N/A	N/A	N/A	0	1	1	1	0	N/A	N/A	N/A	N/A	N/A	N/A	0,0	10,9	10,9	10,9	0,0
52227	16	EXP	Cumbal	N/A	N/A	N/A	N/A	N/A	N/A	0	0	0	1	2	N/A	N/A	N/A	N/A	N/A	N/A	0,0	0,0	0,0	2,7	5,4
52233	17	COR	Cumbitara	N/A	N/A	N/A	N/A	N/A	N/A	0	0	0	0	2	N/A	N/A	N/A	N/A	N/A	N/A	0,0	0,0	0,0	0,0	34,2
52250	18	SAN	El Charco	N/A	N/A	N/A	N/A	N/A	N/A	0	0	0	0	0	N/A	N/A	N/A	N/A	N/A	N/A	0,0	0,0	0,0	0,0	0,0
52254	19	GUA	El Peñol	N/A	N/A	N/A	N/A	N/A	N/A	0	1	1	0	1	N/A	N/A	N/A	N/A	N/A	N/A	0,0	13,5	13,5	0,0	13,4
52256	20	COR	El Rosario	N/A	N/A	N/A	N/A	N/A	N/A	0	0	3	0	0	N/A	N/A	N/A	N/A	N/A	N/A	0,0	0,0	24,6	0,0	0,0
52258	21	RIO	El Tablón de Gómez	N/A	N/A	N/A	N/A	N/A	N/A	0	1	1	0	0	N/A	N/A	N/A	N/A	N/A	N/A	0,0	6,9	7,0	0,0	0,0
52260	22	GUA	El Tambo	N/A	N/A	N/A	N/A	N/A	N/A	0	2	1	1	0	N/A	N/A	N/A	N/A	N/A	N/A	0,0	13,5	6,9	7,0	0,0
52520	23	PAS	Francisco Pizarro	N/A	N/A	N/A	N/A	N/A	N/A	0	0	0	0	0	N/A	N/A	N/A	N/A	N/A	N/A	0,0	0,0	0,0	0,0	0,0
52287	24	EXP	Funes	N/A	N/A	N/A	N/A	N/A	N/A	1	0	0	0	1	N/A	N/A	N/A	N/A	N/A	N/A	13,0	0,0	0,0	0,0	14,0
52317	25	EXP	Guachucal	N/A	N/A	N/A	N/A	N/A	N/A	0	1	0	2	1	N/A	N/A	N/A	N/A	N/A	N/A	0,0	5,1	0,0	10,3	5,2
52320	26	SAB	Guaitarilla	N/A	N/A	N/A	N/A	N/A	N/A	1	0	1	0	0	N/A	N/A	N/A	N/A	N/A	N/A	7,2	0,0	8,4	0,0	0,0
52323	27	EXP	Gualmatán	N/A	N/A	N/A	N/A	N/A	N/A	1	0	0	0	0	N/A	N/A	N/A	N/A	N/A	N/A	14,5	0,0	0,0	0,0	0,0
52352	28	EXP	Iles	N/A	N/A	N/A	N/A	N/A	N/A	0	0	0	1	0	N/A	N/A	N/A	N/A	N/A	N/A	0,0	0,0	0,0	13,1	0,0
52354	29	SAB	Imués	N/A	N/A	N/A	N/A	N/A	N/A	2	2	1	1	1	N/A	N/A	N/A	N/A	N/A	N/A	23,6	24,5	12,7	13,1	13,3
52356	30	EXP	Ipiales	N/A	N/A	N/A	N/A	N/A	N/A	5	11	18	13	10	N/A	N/A	N/A	N/A	N/A	N/A	4,3	9,5	15,6	11,2	8,6
52378	31	RIO	La Cruz	N/A	N/A	N/A	N/A	N/A	N/A	1	2	0	0	0	N/A	N/A	N/A	N/A	N/A	N/A	5,2	10,6	0,0	0,0	0,0
52381	32	CEN	La Florida	N/A	N/A	N/A	N/A	N/A	N/A	0	0	0	0	0	N/A	N/A	N/A	N/A	N/A	N/A	0,0	0,0	0,0	0,0	0,0
52385	33	GUA	La Llanada	N/A	N/A	N/A	N/A	N/A	N/A	0	0	0	0	0	N/A	N/A	N/A	N/A	N/A	N/A	0,0	0,0	0,0	0,0	0,0
52390	34	SAN	La Tola	N/A	N/A	N/A	N/A	N/A	N/A	0	1	0	0	0	N/A	N/A	N/A	N/A	N/A	N/A	0,0	14,0	0,0	0,0	0,0
52399	35	JUA	La Unión	N/A	N/A	N/A	N/A	N/A	N/A	5	3	3	3	2	N/A	N/A	N/A	N/A	N/A	N/A	15,7	9,5	9,5	9,4	6,3
52405	36	COR	Leiva	N/A	N/A	N/A	N/A	N/A	N/A	2	1	0	1	1	N/A	N/A	N/A	N/A	N/A	N/A	17,4	9,4	0,0	10,2	10,4
52411	37	OCC	Linares	N/A	N/A	N/A	N/A	N/A	N/A	1	0	0	0	0	N/A	N/A	N/A	N/A	N/A	N/A	8,3	0,0	0,0	0,0	0,0
52418	38	GUA	Los Andes	N/A	N/A	N/A	N/A	N/A	N/A	0	0	0	0	1	N/A	N/A	N/A	N/A	N/A	N/A	0,0	0,0	0,0	0,0	10,7
52427	39	TEL	Magüi Payán	N/A	N/A	N/A	N/A	N/A	N/A	0	0	0	0	0	N/A	N/A	N/A	N/A	N/A	N/A	0,0	0,0	0,0	0,0	0,0
52435	40	PIE	Mallama	N/A	N/A	N/A	N/A	N/A	N/A	0	0	1	0	0	N/A	N/A	N/A	N/A	N/A	N/A	0,0	0,0	11,2	0,0	0,0
52473	41	SAN	Mosquera	N/A	N/A	N/A	N/A	N/A	N/A	0	0	0	0	0	N/A	N/A	N/A	N/A	N/A	N/A	0,0	0,0	0,0	0,0	0,0
52480	42	CEN	Nariño	N/A	N/A	N/A	N/A	N/A	N/A	0	0	1	0	0	N/A	N/A	N/A	N/A	N/A	N/A	0,0	0,0	23,0	0,0	0,0
52490	43	SAN	Olaya Herrera	N/A	N/A	N/A	N/A	N/A	N/A	1	0	0	0	0	N/A	N/A	N/A	N/A	N/A	N/A	3,8	0,0	0,0	0,0	0,0
52506	44	SAB	Ospina	N/A	N/A	N/A	N/A	N/A	N/A	0	1	1	1	0	N/A	N/A	N/A	N/A	N/A	N/A	0,0	13,1	13,8	14,1	0,0
52540	45	COR	Policarpa	N/A	N/A	N/A	N/A	N/A	N/A	0	0	1	0	2	N/A	N/A	N/A	N/A	N/A	N/A	0,0	0,0	10,0	0,0	20,4
52560	46	EXP	Potosí	N/A	N/A	N/A	N/A	N/A	N/A	0	1	0	0	0	N/A	N/A	N/A	N/A	N/A	N/A	0,0	8,3	0,0	0,0	0,0
52565	47	ABA	Providencia	N/A	N/A	N/A	N/A	N/A	N/A	0	0	0	1	0	N/A	N/A	N/A	N/A	N/A	N/A	0,0	0,0	0,0	17,9	0,0
52573	48	EXP	Puerres	N/A	N/A	N/A	N/A	N/A	N/A	0	1	0	0	0	N/A	N/A	N/A	N/A	N/A	N/A	0,0	10,7	0,0	0,0	0,0
52585	49	EXP	Pupiales	N/A	N/A	N/A	N/A	N/A	N/A	1	0	0	0	1	N/A	N/A	N/A	N/A	N/A	N/A	5,1	0,0	0,0	0,0	5,8
52612	50	PIE	Ricaurte	N/A	N/A	N/A	N/A	N/A	N/A	0	1	0	1	1	N/A	N/A	N/A	N/A	N/A	N/A	0,0	5,5	0,0	5,1	5,0
52621	51	TEL	Roberto Payán	N/A	N/A	N/A	N/A	N/A	N/A	0	0	0	0	0	N/A	N/A	N/A	N/A	N/A	N/A	0,0	0,0	0,0	0,0	0,0
52678	52	ABA	Samaniego	N/A	N/A	N/A	N/A	N/A	N/A	3	0	1	3	6	N/A	N/A	N/A	N/A	N/A	N/A	7,2	0,0	3,1	10,2	21,1
52685	53	RIO	San Bernardo	N/A	N/A	N/A	N/A	N/A	N/A	0	0	0	1	0	N/A	N/A	N/A	N/A	N/A	N/A	0,0	0,0	0,0	10,9	0,0
52687	54	JUA	San Lorenzo	N/A	N/A	N/A	N/A	N/A	N/A	0	1	0	0	3	N/A	N/A	N/A	N/A	N/A	N/A	0,0	5,4	0,0	0,0	16,3
52693	55	RIO	San Pablo	N/A	N/A	N/A	N/A	N/A	N/A	2	2	2	4	0	N/A	N/A	N/A	N/A	N/A	N/A	12,1	12,4	12,7	26,0	0,0
52683	56	OCC	Sandoná	N/A	N/A	N/A	N/A	N/A	N/A	1	1	2	2	0	N/A	N/A	N/A	N/A	N/A	N/A	3,9	4,2	9,1	9,6	0,0
52696	57	SAN	Santa Bárbara	N/A	N/A	N/A	N/A	N/A	N/A	0	0	0	0	0	N/A	N/A	N/A	N/A	N/A	N/A	0,0	0,0	0,0	0,0	0,0
52699	58	ABA	Santacruz	N/A	N/A	N/A	N/A	N/A	N/A	3	3	2	1	3	N/A	N/A	N/A	N/A	N/A	N/A	27,8	27,9	18,6	9,3	27,4
52720	59	SAB	Sapuyes	N/A	N/A	N/A	N/A	N/A	N/A	0	0	0	0	0	N/A	N/A	N/A	N/A	N/A	N/A	0,0	0,0	0,0	0,0	0,0
52786	60	COR	Taminango	N/A	N/A	N/A	N/A	N/A	N/A	1	2	0	1	1	N/A	N/A	N/A	N/A	N/A	N/A	5,6	11,3	0,0	5,6	5,6
52788	61	CEN	Tangua	N/A	N/A	N/A	N/A	N/A	N/A	2	1	0	0	2	N/A	N/A	N/A	N/A	N/A	N/A	14,9	7,5	0,0	0,0	14,9
52835	62	PAS	Tumaco	N/A	N/A	N/A	N/A	N/A	N/A	1	12	8	4	31	N/A	N/A	N/A	N/A	N/A	N/A	0,5	5,2	3,2	1,6	12,1
52838	63	SAB	Túquerres	N/A	N/A	N/A	N/A	N/A	N/A	4	2	7	2	7	N/A	N/A	N/A	N/A	N/A	N/A	8,8	4,5	15,7	4,5	15,7
52885	64	CEN	Yacuanquer	N/A	N/A	N/A	N/A	N/A	N/A	0	0	2	0	0	N/A	N/A	N/A	N/A	N/A	N/A	0,0	0,0	18,4	0,0	0,0
TOTAL DEPARTAMENTO				N/A	N/A	N/A	N/A	N/A	N/A	59	86	93	80	125	N/A	N/A	N/A	N/A	N/A	N/A	3,6	5,3	5,7	4,9	7,7



VIGILANCIA EN SALUD PUBLICA DE LAS VIOLACIONES DE GENERO

DEPARTAMENTO DE NARIÑO - AÑO 2009 A 2019

Fuente: Subdirección de Salud Pública - SIVIGILA - Oficina de Epidemiología - IDSN

Código DANE	#	Región	Municipios	VIGILANCIA EN SALUD PUBLICA DE LAS VIOLACIONES DE GENERO																					
				CASOS										TASA X 100.000 Hb											
				2009	2010	2011	2012	2013	2014	2015	2016	2017	2018	2019	2009	2010	2011	2012	2013	2014	2015	2016	2017	2018	2019
52001	1	CEN	Pasto				189	598	924	1.072	1.246	1.639	1.507	1.397				47,0	148,9	231,5	270,4	316,6	418,2	383,5	355,7
52019	2	RIO	Albán				4	6	6	8	15	11	21	32				22,4	35,4	38,1	58,6	130,7	108,2	217,8	338,9
52022	3	EXP	Aldana				2	5	21	14	23	19	13	19				27,3	67,9	283,3	190,1	312,9	258,8	175,9	257,6
52036	4	OCC	Ancuyá				0	2	11	16	21	38	47	12				0,0	21,0	115,9	171,1	230,1	426,6	534,0	138,3
52051	5	JUA	Arboleda				12	9	13	6	8	10	10	5				142,1	106,0	152,7	71,1	95,1	119,3	118,4	59,3
52079	6	TEL	Barbacoas				6	6	51	58	85	174	148	108				17,7	16,8	129,5	128,1	167,1	321,9	266,0	192,2
52083	7	RIO	Belén				0	0	1	8	5	15	3	6				0,0	0,0	15,8	127,1	79,4	238,6	47,5	95,1
52110	8	JUA	Buesaco				5	10	41	41	44	38	60	72				21,1	41,6	169,8	171,1	185,1	160,1	251,0	301,1
52694	9	JUA	Cartago				3	4	10	5	17	24	26	31				44,3	58,5	145,6	73,3	249,9	353,8	380,0	453,8
52240	10	CEN	Chachagüí				5	0	5	7	18	9	17	26				32,8	0,0	32,5	45,7	117,7	59,0	110,7	169,6
52203	11	RIO	Colón Genova				0	6	10	20	14	37	30	20				0,0	56,3	95,4	199,8	149,8	420,4	351,9	238,0
52207	12	OCC	Consaca				0	8	18	9	31	33	44	34				0,0	58,7	131,6	65,8	227,0	241,2	319,2	247,1
52210	13	EXP	Contadero				0	5	8	17	6	10	10	11				0,0	68,6	109,9	234,3	83,1	138,3	137,6	151,7
52215	14	EXP	Córdoba				0	9	13	27	44	25	25	28				0,0	57,0	82,1	172,3	283,6	161,9	161,1	180,7
52224	15	EXP	Cuaspud				4	1	5	7	12	17	34	24				42,9	10,7	53,6	75,8	131,1	185,9	369,5	260,9
52227	16	EXP	Cumbal				3	1	10	15	8	7	15	24				10,5	3,3	31,1	44,2	22,6	19,3	40,7	64,9
52233	17	COR	Cumbitara				5	9	17	23	10	14	2	15				73,1	130,9	248,2	343,5	155,6	228,1	33,6	256,7
52250	18	SAN	El Charco				11	14	14	18	12	13	17	12				38,8	50,7	54,0	74,8	52,4	57,8	75,5	53,3
52254	19	GUA	El Peñol				6	5	12	5	19	13	22	21				79,8	66,2	159,0	66,9	256,1	175,9	295,5	282,1
52256	20	COR	El Rosario				1	14	16	9	11	7	23	10				8,0	113,9	130,0	73,5	90,2	57,4	187,3	82,2
52258	21	RIO	El Tablón de Gómez				0	7	12	13	9	20	32	31				0,0	43,3	76,2	86,1	61,7	139,5	223,1	216,8
52260	22	GUA	El Tambo				1	5	6	8	15	8	16	20				6,6	32,8	39,4	53,0	101,2	55,1	112,0	143,0
52520	23	PAS	Francisco Pizarro				0	10	15	13	3	16	11	14				0,0	70,7	105,8	92,2	21,3	113,6	77,5	98,8
52287	24	EXP	Funes				5	4	21	16	8	14	16	14				67,6	53,3	274,7	208,2	106,5	191,7	221,5	195,3
52317	25	EXP	Guachucal				0	8	22	10	32	26	24	55				0,0	40,7	111,8	51,1	164,3	134,1	123,4	283,7
52320	26	SAB	Guaitarilla				7	28	21	25	23	15	20	27				46,3	185,8	142,4	179,9	180,5	125,9	172,7	236,4
52323	27	EXP	Gualmatón				1	5	18	11	14	5	8	6				16,0	78,0	269,3	159,2	200,8	71,3	113,4	85,1
52352	28	EXP	Iles				0	0	3	4	15	8	11	14				0,0	0,0	36,7	50,7	194,2	104,8	143,6	183,1
52354	29	SAB	Imués				0	4	4	4	2	19	22	23				0,0	46,0	46,2	47,1	24,5	241,7	287,3	305,4
52356	30	EXP	Ipiates				78	157	173	299	389	489	507	360				67,3	134,7	148,5	257,5	335,9	422,8	436,6	310,4
52378	31	RIO	La Cruz				26	11	8	19	29	22	30	25				136,4	57,5	41,7	99,3	153,4	117,3	160,0	133,7
52381	32	CEN	La Florida				0	11	12	32	25	19	27	38				0,0	88,7	98,2	273,2	227,9	183,4	267,2	380,6
52385	33	GUA	La Llanada				1	9	6	16	10	34	50	21				18,7	162,0	101,3	255,7	156,2	527,8	770,2	324,0
52390	34	SAN	La Tola				0	3	5	8	5	1	1	2				0,0	34,5	63,2	110,1	69,9	13,7	13,5	26,9
52399	35	JUA	La Unión				7	8	8	16	15	41	57	46				21,5	24,6	24,9	50,2	47,3	129,4	178,9	144,6
52405	36	COR	Leiva				1	1	8	21	24	53	65	22				8,0	8,0	65,8	182,8	225,0	527,9	665,4	227,9
52411	37	OCC	Linares				5	3	12	19	12	22	17	11				39,0	23,4	95,4	158,4	107,7	208,9	166,1	108,9
52418	38	GUA	Los Andes				10	13	22	55	28	50	29	45				66,6	87,7	156,2	435,9	254,2	501,8	303,8	479,9
52427	39	TEL	Magüí Payán				0	1	4	6	7	7	10	9				0,0	6,3	23,7	32,4	33,4	30,1	40,5	35,7
52435	40	PIE	Mallama				1	12	16	23	18	22	32	21				11,2	132,8	176,6	255,1	200,7	246,2	356,5	234,4
52473	41	SAN	Mosquera				4	17	11	15	33	25	9	1				39,4	165,8	105,1	139,8	294,7	214,5	75,1	8,1
52480	42	CEN	Nariño				0	2	4	7	6	10	14	9				0,0	43,7	89,8	159,3	138,0	229,7	320,8	206,7
52490	43	SAN	Olaya Herrera				1	4	20	34	78	36	42	41				3,7	14,8	74,3	129,1	303,2	141,7	165,6	162,2
52506	44	SAB	Ospina				0	2	8	35	33	25	17	19				0,0	22,5	92,5	429,5	433,8	345,4	239,3	269,9
52540	45	COR	Policarpa				1	13	11	40	18	17	37	30				9,2	118,5	100,6	373,9	174,6	169,8	373,9	305,3
52560	46	EXP	Potosí				2	8	7	2	12	14	19	27				13,7	54,6	49,0	15,0	99,6	128,0	182,4	264,8
52565	47	ABA	Providencia				2	8	10	10	6	8	5	2				24,1	115,7	161,8	172,1	106,6	143,9	89,7	36,0
52573	48	EXP	Puerres				3	7	16	21	22	31	55	42				30,6	70,5	160,1	214,4	236,2	350,7	641,0	497,0
52585	49	EXP	Pupiales				3	15	9	26	33	29	34	45				14,5	72,1	43,9	132,4	177,8	163,0	194,4	259,6
52612	50	PIE	Ricaurte				3	28	23	20	39	52	61	75				17,7	162,5	131,7	112,7	213,6	274,0	310,7	377,2
52621	51	TEL	Roberto Payán				0	5	11	9	15	19	9	10				0,0	41,7	88,4	71,5	119,2	150,9	71,1	78,9
52678	52	ABA	Samaniego				14	12	35	42	51	44	36	41				29,3	25,9	77,8	100,3	138,7	137,6	122,4	144,5
52685	53	RIO	San Bernardo				0	3	9	6	32	26	38	14				0,0	27,2	89,2	62,9	345,3	283,0	413,0	152,4
52687	54	JUA	San Lorenzo				0	1	18	19	14	26	12	22				0,0	5,0	91,1	99,3	75,0	140,7	65,0	119,3
52693	55	RIO	San Pablo				2	1	12	26	13	14	20	14				12,1	6,0	72,1	157,8	80,6	89,0	130,0	93,1
52683	56	OCC	Sandoná				2	23	23	19	41	32	79	67				7,5	86,6	87,4	74,6	171,4	145,3	380,3	331,9
52696	57	SAN	Santa Bárbara				2	22	18	12	4	5	6	4				14,9	162,6	132,4	88,8	29,8	37,4	44,7	30,0
52699	58	ABA	Santacruz				0	3	6	11	20	8	25	30				0,0	27,6	55,3	102,0	186,2	74,6	231,6	274,2
52720	59	SAB	Sapuyes				0	5	1	11	9	6	6	12				0,0	61,4	12,3	138,4	117,2	80,5	81,7	164,9
52786	60	COR	Taminango				6	0	13	13	12	18	31	26				34,1	0,0	73,0	73,1	67,8	101,5	173,6	145,5
52788	61	CEN	Tangua				3	7	13	5	15	46	33	38				22,9	52,6	96,9	37,3	112,0	342,7	244,3	283,6
52835	62	PAS	Tumaco				43	377	660	585	574	719	394	382				24,5	208,0	343,3	276,5	246,6	291,7	155,3	149,3
52																									



LESION DE CAUSA EXTERNA

DEPARTAMENTO DE NARIÑO - AÑO 2009 A 2019

Fuente: Subdirección de Salud Pública - SIVIGILA - Oficina de Epidemiología - IDSN

Código DANE	#	Región	Municipios	LESION DE CAUSA EXTERNA																				
				CASOS										TASA X 100.000 Hb										
				2009	2010	2011	2012	2013	2014	2015	2016	2017	2018	2019	2009	2010	2011	2012	2013	2014	2015	2016	2017	2018
52001	1	CEN	Pasto								981	566	12	10							249	144	3	3
52019	2	RIO	Albán								3	5	47	1							26	49	487	11
52022	3	EXP	Aldana								0	0	0	0							0	0	0	0
52036	4	OCC	Ancuyá								1	1	0	0							11	11	0	0
52051	5	JUA	Arboleda								0	0	4	0							0	0	47	0
52079	6	TEL	Barbacoas								7	8	12	26							14	15	22	46
52083	7	RIO	Belén								0	0	0	0							0	0	0	0
52110	8	JUA	Buesaco								0	0	1	0							0	0	4	0
52694	9	JUA	Cartago								0	0	1	0							0	0	15	0
52240	10	CEN	Chachagüí								3	3	3	2							20	20	20	13
52203	11	RIO	Colón Genova								0	0	1	0							0	0	12	0
52207	12	OCC	Consaca								1	2	0	4							7	15	0	29
52210	13	EXP	Contadero								1	2	0	0							14	28	0	0
52215	14	EXP	Córdoba								0	0	0	0							0	0	0	0
52224	15	EXP	Cuaspud								1	0	0	0							11	0	0	0
52227	16	EXP	Cumbal								1	0	2	9							3	0	5	24
52233	17	COR	Cumbitara								10	5	1	0							156	81	17	0
52250	18	SAN	El Charco								1	0	5	0							4	0	22	0
52254	19	GUA	El Peñol								2	0	12	13							27	0	161	175
52256	20	COR	El Rosario								1	2	0	0							8	16	0	0
52258	21	RIO	El Tablón de Gómez								5	3	1	0							34	21	7	0
52260	22	GUA	El Tambo								1	0	0	1							7	0	0	7
52520	23	PAS	Francisco Pizarro								0	0	8	0							0	0	56	0
52287	24	EXP	Funes								1	0	6	0							13	0	83	0
52317	25	EXP	Guachucal								0	0	1	1							0	0	5	5
52320	26	SAB	Guaitrilla								7	2	1	4							55	17	9	35
52323	27	EXP	Gualmatán								2	0	1	0							29	0	14	0
52352	28	EXP	Iles								3	0	0	3							39	0	0	39
52354	29	SAB	Imués								1	3	0	0							12	38	0	0
52356	30	EXP	Ipiales								5	4	4	4							4	3	3	3
52378	31	RIO	La Cruz								1	0	1	8							5	0	5	43
52381	32	CEN	La Florida								23	23	8	10							210	222	79	100
52385	33	GUA	La Llanada								0	0	0	0							0	0	0	0
52390	34	SAN	La Tola								0	0	0	0							0	0	0	0
52399	35	JUA	La Unión								3	12	15	2							9	38	47	6
52405	36	COR	Leiva								0	3	0	1							0	30	0	10
52411	37	OCC	Linares								2	0	0	5							18	0	0	50
52418	38	GUA	Los Andes								1	4	0	0							9	40	0	0
52427	39	TEL	Magüi Payán								1	0	1	1							5	0	4	4
52435	40	PIE	Mallama								1	4	5	11							11	45	56	123
52473	41	SAN	Mosquera								0	0	0	0							0	0	0	0
52480	42	CEN	Nariño								5	1	2	3							115	23	46	69
52490	43	SAN	Olaya Herrera								0	0	0	3							0	0	0	12
52506	44	SAB	Ospina								1	0	0	0							13	0	0	0
52540	45	COR	Policarpa								5	12	3	2							48	120	30	20
52560	46	EXP	Potosí								0	1	0	3							0	9	0	29
52565	47	ABA	Providencia								0	1	0	0							0	18	0	0
52573	48	EXP	Puerres								1	0	0	0							11	0	0	0
52585	49	EXP	Pupiales								0	0	0	0							0	0	0	0
52612	50	PIE	Ricarte								10	13	29	22							55	69	148	111
52621	51	TEL	Roberto Payán								0	0	0	0							0	0	0	0
52678	52	ABA	Samaniego								7	2	0	0							19	6	0	0
52685	53	RIO	San Bernardo								1	0	10	35							11	0	109	381
52687	54	JUA	San Lorenzo								2	1	2	3							11	5	11	16
52693	55	RIO	San Pablo								1	0	3	2							6	0	19	13
52683	56	OCC	Sandoná								4	9	3	2							17	41	14	10
52696	57	SAN	Santa Bárbara								3	0	0	0							22	0	0	0
52699	58	ABA	Santacruz								0	1	0	0							0	9	0	0
52720	59	SAB	Sapuyes								1	1	0	0							13	13	0	0
52786	60	COR	Taminango								8	3	13	6							45	17	73	34
52788	61	CEN	Tangua								11	10	1	0							82	75	7	0
52835	62	PAS	Tumaco								10	28	159	19							4	11	63	7
52838	63	SAB	Túquerres								2	2	7	1							4	4	16	2
52885	64	CEN	Yacuanquer								5	2	0	0							46	18	0	0
TOTAL DEPARTAMENTO											1.147	739	385	217							71	46	24	13

NOTA: *Evento no vigilado durante ese año.



MORTALIDAD POR DESNUTRICION EN MENORES DE 5 AÑOS

DEPARTAMENTO DE NARIÑO - AÑO 2009 A 2019

Fuente: Subdirección de Salud Pública - SIVIGILA - Oficina de Epidemiología - IDSN

Código DANE	#	Región	Municipios	MORTALIDAD POR DESNUTRICION EN MENORES DE 5 AÑOS																						
				CASOS										TASA X 100.000 < 5 AÑOS												
				2009	2010	2011	2012	2013	2014	2015	2016	2017	2018	2019	2009	2010	2011	2012	2013	2014	2015	2016	2017	2018	2019	
52001	1	CEN	Pasto					1	1	0	0	0	0	0	0					3	4	0	0	0	0	0
52019	2	RIO	Albán					0	0	0	0	0	0	0	0					0	0	0	0	0	0	0
52022	3	EXP	Aldana					0	0	0	0	0	0	1	0					0	0	0	0	0	195	0
52036	4	OCC	Ancuyá					0	0	0	0	0	0	0	0					0	0	0	0	0	0	0
52051	5	JUA	Arboleda					0	0	0	0	0	0	0	0					0	0	0	0	0	0	0
52079	6	TEL	Barbacoas					0	1	0	1	2	0	2						0	17	0	14	28	0	27
52083	7	RIO	Belén					0	0	0	0	0	0	0	0					0	0	0	0	0	0	0
52110	8	JUA	Buesaco					0	0	0	0	0	0	0	0					0	0	0	0	0	0	0
52694	9	JUA	Cartago					0	0	0	0	0	0	0	0					0	0	0	0	0	0	0
52240	10	CEN	Chachagüí					0	0	0	0	0	0	0	0					0	0	0	0	0	0	0
52203	11	RIO	Colón Genova					0	0	0	0	0	0	0	0					0	0	0	0	0	0	0
52207	12	OCC	Consaca					0	0	0	0	0	0	0	0					0	0	0	0	0	0	0
52210	13	EXP	Contadero					0	0	0	0	0	0	0	0					0	0	0	0	0	0	0
52215	14	EXP	Córdoba					0	0	0	0	0	0	1	0					0	0	0	0	0	81	0
52224	15	EXP	Cuaspud					0	0	0	0	0	0	0	0					0	0	0	0	0	0	0
52227	16	EXP	Cumbal					0	0	2	0	0	0	0	0					0	0	63	0	0	0	0
52233	17	COR	Cumbitara					0	0	0	0	0	0	0	0					0	0	0	0	0	0	0
52250	18	SAN	El Charco					0	0	1	0	0	1	0	0					0	0	28	0	0	33	0
52254	19	GUA	El Peñol					0	0	0	0	0	0	0	0					0	0	0	0	0	0	0
52256	20	COR	El Rosario					0	0	0	0	0	0	0	0					0	0	0	0	0	0	0
52258	21	RIO	El Tablón de Gómez					0	0	0	0	0	0	0	0					0	0	0	0	0	0	0
52260	22	GUA	El Tambo					0	0	0	0	0	0	0	0					0	0	0	0	0	0	0
52520	23	PAS	Francisco Pizarro					0	0	0	0	0	0	1	0					0	0	0	0	0	0	66
52287	24	EXP	Funes					0	1	0	0	0	0	0	0					0	209	0	0	0	0	0
52317	25	EXP	Guachucal					0	0	0	0	0	0	0	0					0	0	0	0	0	0	0
52320	26	SAB	Guaitarilla					0	0	0	0	0	0	0	0					0	0	0	0	0	0	0
52323	27	EXP	Gualmatán					0	0	0	0	0	0	0	0					0	0	0	0	0	0	0
52352	28	EXP	Iles					1	0	0	0	0	0	0	0					135	0	0	0	0	0	0
52354	29	SAB	Imués					0	0	0	0	0	0	0	0					0	0	0	0	0	0	0
52356	30	EXP	IpiALES					0	0	0	0	0	0	1	0					0	0	0	0	0	0	11
52378	31	RIO	La Cruz					0	0	0	0	0	0	0	0					0	0	0	0	0	0	0
52381	32	CEN	La Florida					0	0	0	0	0	0	0	0					0	0	0	0	0	0	0
52385	33	GUA	La Llanada					0	0	0	0	0	0	0	0					0	0	0	0	0	0	0
52390	34	SAN	La Tola					0	0	0	0	0	0	0	0					0	0	0	0	0	0	0
52399	35	JUA	La Unión					0	0	0	0	0	0	0	0					0	0	0	0	0	0	0
52405	36	COR	Leiva					0	0	0	0	0	0	0	0					0	0	0	0	0	0	0
52411	37	OCC	Linares					0	0	0	0	0	0	0	0					0	0	0	0	0	0	0
52418	38	GUA	Los Andes					0	0	0	0	0	0	0	0					0	0	0	0	0	0	0
52427	39	TEL	Magüi Payán					0	0	2	0	0	0	1	0					0	0	69	0	0	0	28
52435	40	PIE	Mallama					0	0	0	0	0	0	0	0					0	0	0	0	0	0	0
52473	41	SAN	Mosquera					0	0	0	0	0	0	0	0					0	0	0	0	0	0	0
52480	42	CEN	Nariño					0	0	0	0	0	0	0	0					0	0	0	0	0	0	0
52490	43	SAN	Olaya Herrera					0	0	0	0	2	0	0	0					0	0	0	0	61	0	0
52506	44	SAB	Ospina					0	0	0	0	0	0	0	0					0	0	0	0	0	0	0
52540	45	COR	Policarpa					0	0	0	1	1	1	0	0					0	0	0	148	158	164	0
52560	46	EXP	Potosí					0	0	0	0	0	0	0	0					0	0	0	0	0	0	0
52565	47	ABA	Providencia					0	0	0	0	0	0	0	0					0	0	0	0	0	0	0
52573	48	EXP	Puerres					0	0	0	0	0	0	0	0					0	0	0	0	0	0	0
52585	49	EXP	Pupiales					0	0	0	0	0	0	0	0					0	0	0	0	0	0	0
52612	50	PIE	Ricourte					0	0	0	0	0	0	3	0					0	0	0	0	0	0	131
52621	51	TEL	Roberto Payán					0	0	1	0	1	0	0	0					0	0	59	0	64	0	0
52678	52	ABA	Samaniego					0	0	0	0	0	0	0	0					0	0	0	0	0	0	0
52685	53	RIO	San Bernardo					0	0	0	0	0	0	0	0					0	0	0	0	0	0	0
52687	54	JUA	San Lorenzo					0	0	0	0	0	0	0	0					0	0	0	0	0	0	0
52693	55	RIO	San Pablo					0	0	0	0	0	0	0	0					0	0	0	0	0	0	0
52683	56	OCC	Sandoná					0	0	0	0	0	0	0	0					0	0	0	0	0	0	0
52696	57	SAN	Santa Bárbara					0	0	0	0	0	0	0	0					0	0	0	0	0	0	0
52699	58	ABA	Santacruz					0	0	0	0	0	0	0	0					0	0	0	0	0	0	0
52720	59	SAB	Sapuyes					0	0	0	0	0	0	0	0					0	0	0	0	0	0	0
52786	60	COR	Taminango					0	0	0	0	0	0	0	0					0	0	0	0	0	0	0
52788	61	CEN	Tangua					0	0	0	0	0	0	0	0					0	0	0	0	0	0	0
52835	62	PAS	Tumaco					0	2	2	2	3	3	4	0					0	9	8	8	12	12	15
52838	63	SAB	Túquerres					0	0	0	0	0	0	0	0					0	0	0	0	0	0	0
52885	64	CEN	Yacuanquer					0	0	0	0	0	0	0	0					0	0	0	0	0	0	0
TOTAL DEPARTAMENTO								2	5	8	4	9	7	12						1	4	6	3	7	5	9

NOTA: *Evento no vigilado durante ese año.


DESNUTRICION AGUDA, MODERADA Y SEVERA EN MENORES DE 5 AÑOS

DEPARTAMENTO DE NARIÑO - AÑO 2009 A 2019

Fuente: Subdirección de Salud Pública - SIVIGILA - Oficina de Epidemiología - IDSN

Código DANE	#	Región	Municipios	DESNUTRICION AGUDA, MODERADA Y SEVERA EN MENORES DE 5 AÑOS																							
				CASOS										TASA X 100 < 5 AÑOS													
				2009	2010	2011	2012	2013	2014	2015	2016	2017	2018	2019	2009	2010	2011	2012	2013	2014	2015	2016	2017	2018	2019		
52001	1	CEN	Pasto								23	30	44	86									0,1	0,1	0,2	0,4	
52019	2	RIO	Albán								0	1	0	1										0,0	0,2	0,0	0,2
52022	3	EXP	Aldana								1	1	0	0										0,2	0,2	0,0	0,0
52036	4	OCC	Ancuyá								0	1	0	0										0,0	0,2	0,0	0,0
52051	5	JUA	Arboleda								0	1	0	0										0,0	0,2	0,0	0,0
52079	6	TEL	Barbacoas								6	21	18	42										0,1	0,3	0,2	0,6
52083	7	RIO	Belén								0	0	0	0										0,0	0,0	0,0	0,0
52110	8	JUA	Buesaco								3	0	0	0										0,2	0,0	0,0	0,0
52694	9	JUA	Cartago								0	0	0	0										0,0	0,0	0,0	0,0
52240	10	CEN	Chachagüí								0	0	0	3										0,0	0,0	0,0	0,3
52203	11	RIO	Colón Genova								0	0	0	0										0,0	0,0	0,0	0,0
52207	12	OCC	Consaca								0	0	0	1										0,0	0,0	0,0	0,1
52210	13	EXP	Contadero								1	1	1	0										0,2	0,2	0,2	0,0
52215	14	EXP	Córdoba								1	1	3	0										0,1	0,1	0,2	0,0
52224	15	EXP	Cuaspuñ								0	2	0	0										0,0	0,3	0,0	0,0
52227	16	EXP	Cumbal								0	0	2	7										0,0	0,0	0,1	0,2
52233	17	COR	Cumbitara								0	0	1	1										0,0	0,0	0,3	0,3
52250	18	SAN	El Charco								1	18	16	54										0,0	0,6	0,5	1,8
52254	19	GUA	El Peñol								0	0	0	1										0,0	0,0	0,0	0,3
52256	20	COR	El Rosario								0	0	0	1										0,0	0,0	0,0	0,1
52258	21	RIO	El Tablón de Gómez								3	1	3	5										0,3	0,1	0,4	0,6
52260	22	GUA	El Tambo								0	0	2	4										0,0	0,0	0,2	0,5
52520	23	PAS	Francisco Pizarro								0	2	10	2										0,0	0,1	0,7	0,1
52287	24	EXP	Funes								0	1	1	0										0,0	0,2	0,3	0,0
52317	25	EXP	Guachucal								0	0	1	4										0,0	0,0	0,1	0,3
52320	26	SAB	Guaitarilla								0	0	1	0										0,0	0,0	0,2	0,0
52323	27	EXP	Gualmatán								0	0	0	1										0,0	0,0	0,0	0,3
52352	28	EXP	Iles								0	0	0	0										0,0	0,0	0,0	0,0
52354	29	SAB	Imués								2	0	1	1										0,5	0,0	0,3	0,3
52356	30	EXP	Ipiques								9	7	3	39										0,1	0,1	0,0	0,4
52378	31	RIO	La Cruz								0	1	1	0										0,0	0,1	0,1	0,0
52381	32	CEN	La Florida								0	0	0	0										0,0	0,0	0,0	0,0
52385	33	GUA	La Llanada								0	5	0	1										0,0	0,8	0,0	0,2
52390	34	SAN	La Tola								4	1	3	4										0,4	0,1	0,3	0,4
52399	35	JUA	La Unión								1	2	5	21										0,0	0,1	0,2	1,0
52405	36	COR	Leiva								0	0	0	0										0,0	0,0	0,0	0,0
52411	37	OCC	Linares								2	2	0	1										0,3	0,4	0,0	0,2
52418	38	GUA	Los Andes								0	1	2	11										0,0	0,1	0,3	1,6
52427	39	TEL	Magüi Payán								3	1	0	1										0,1	0,0	0,0	0,0
52435	40	PIE	Mallama								0	2	2	0										0,0	0,3	0,3	0,0
52473	41	SAN	Mosquera								2	5	3	4										0,2	0,5	0,3	0,4
52480	42	CEN	Nariño								0	0	0	4										0,0	0,0	0,0	1,4
52490	43	SAN	Olaya Herrera								28	26	20	26										0,8	0,8	0,6	0,8
52506	44	SAB	Ospina								0	1	0	0										0,0	0,2	0,0	0,0
52540	45	COR	Policarpa								1	3	2	17										0,1	0,5	0,3	2,8
52560	46	EXP	Potosí								0	1	2	2										0,0	0,1	0,2	0,2
52565	47	ABA	Providencia								0	0	0	0										0,0	0,0	0,0	0,0
52573	48	EXP	Puerres								0	0	0	3										0,0	0,0	0,0	0,5
52585	49	EXP	Pupiales								1	1	0	1										0,1	0,1	0,0	0,1
52612	50	PIE	Ricaurte								2	10	22	24										0,1	0,4	1,0	1,0
52621	51	TEL	Roberto Payán								2	5	8	2										0,1	0,3	0,5	0,1
52678	52	ABA	Samaniego								9	11	2	21										0,4	0,6	0,1	1,3
52685	53	RIO	San Bernardo								0	0	0	0										0,0	0,0	0,0	0,0
52687	54	JUA	San Lorenzo								0	0	0	1										0,0	0,0	0,0	0,1
52693	55	RIO	San Pablo								1	0	3	8										0,1	0,0	0,3	0,9
52683	56	OCC	Sandoná								0	1	1	0										0,0	0,1	0,1	0,0
52696	57	SAN	Santa Bárbara								0	0	0	3										0,0	0,0	0,0	0,2
52699	58	ABA	Santacruz								2	2	3	3										0,2	0,2	0,4	0,4
52720	59	SAB	Sapuyes								1	0	0	0										0,2	0,0	0,0	0,0
52786	60	COR	Taminango								1	2	0	3										0,1	0,2	0,0	0,3
52788	61	CEN	Tangua								0	0	0	0										0,0	0,0	0,0	0,0
52835	62	PAS	Tumaco								18	39	111	237										0,1	0,2	0,4	0,9
52838	63	SAB	Túquerres								2	2	2	5										0,1	0,1	0,1	0,2
52885	64	CEN	Yacuanquer								0	0	2	1										0,0	0,0	0,3	0,1
TOTAL DEPARTAMENTO											130	212	301	657										0,1	0,2	0,2	0,5

NOTA: *Evento no vigilado durante ese año.



MORBILIDAD MATERNA EXTREMA
DEPARTAMENTO DE NARIÑO - AÑO 2009 A 2019
 Fuente: Subdirección de Salud Pública - SIVIGILA - Oficina de Epidemiología - IDSN

Código DANE	#	Región	Municipios	MORBILIDAD MATERNA EXTREMA																					
				CASOS										TASA X 1.000 NV											
				2009	2010	2011	2012	2013	2014	2015	2016	2017	2018	2019	2009	2010	2011	2012	2013	2014	2015	2016	2017	2018	2019
52001	1	CEN	Pasto				41	55	82	116	172	195	271	275				8	11	16	22	33	39	57	57
52019	2	RIO	Albán				1	0	2	0	5	2	6	6				10	0	22	0	56	30	95	93
52022	3	EXP	Aldana				0	1	2	3	1	2	1	2				0	12	22	34	15	24	15	26
52036	4	OCC	Ancuyá				0	2	0	2	2	3	4	3				0	29	0	39	37	58	77	58
52051	5	JUA	Arboleda				0	2	0	5	1	1	2	5				0	22	0	70	15	16	32	79
52079	6	TEL	Barbacoas				4	6	12	21	30	47	30	33				10	12	29	60	75	84	45	54
52083	7	RIO	Belén				0	0	3	0	1	3	0	3				0	0	57	0	19	44	0	52
52110	8	JUA	Buesaco				1	2	5	10	6	11	15	10				4	7	20	39	27	49	75	47
52694	9	JUA	Cartago				0	0	1	1	2	0	1	2				0	0	14	17	22	0	12	30
52240	10	CEN	Chachagüí				0	1	1	1	5	8	6	3				0	6	6	7	32	55	44	21
52203	11	RIO	Colón Genova				1	2	0	2	2	3	4	2				12	23	0	26	24	46	56	29
52207	12	OCC	Consaca				1	0	1	0	1	5	6	4				10	0	13	0	11	62	72	49
52210	13	EXP	Contadero				0	0	0	0	1	3	1	1				0	0	0	0	13	43	16	15
52215	14	EXP	Córdoba				1	2	0	2	4	5	7	1				5	10	0	11	21	26	48	6
52224	15	EXP	Cuaspué				0	1	0	2	0	7	3	0				0	10	0	18	0	80	30	0
52227	16	EXP	Cumbal				6	5	5	6	16	14	14	11				18	13	14	17	45	33	43	30
52233	17	COR	Cumbitara				1	1	2	3	2	5	6	6				15	10	23	38	32	55	67	67
52250	18	SAN	El Charco				4	0	6	6	16	8	19	13				19	0	18	17	55	37	55	47
52254	19	GUA	El Peñol				1	0	1	0	2	4	3	3				14	0	21	0	57	89	65	66
52256	20	COR	El Rosario				0	0	3	1	1	6	3	2				0	0	31	14	14	98	64	37
52258	21	RIO	El Tablón de Gómez				1	3	2	1	2	9	9	6				6	21	12	7	18	68	67	45
52260	22	GUA	El Tambo				2	0	1	4	4	4	11	7				14	0	7	27	33	32	116	64
52520	23	PAS	Francisco Pizarro				0	0	0	0	2	2	2	1				0	0	0	0	25	17	18	9
52287	24	EXP	Funes				1	1	1	1	3	4	6	1				16	17	19	20	56	59	109	16
52317	25	EXP	Guachucal				1	4	7	5	11	10	7	5				5	22	34	25	56	56	49	31
52320	26	SAB	Guaitarilla				1	0	2	0	4	5	3	4				9	0	17	0	42	52	37	45
52323	27	EXP	Gualmatán				1	0	0	0	3	0	0	1				22	0	0	0	60	0	0	17
52352	28	EXP	Iles				1	0	1	2	1	1	5	1				13	0	12	24	11	15	86	16
52354	29	SAB	Imués				0	0	1	0	0	3	2	7				0	0	16	0	0	55	34	124
52356	30	EXP	Ipiáez				14	26	22	18	36	43	36	35				9	16	13	11	22	27	24	23
52378	31	RIO	La Cruz				2	0	2	4	6	2	10	10				12	0	11	22	36	13	68	66
52381	32	CEN	La Florida				1	1	4	0	0	2	5	4				10	11	37	0	0	22	61	46
52385	33	GUA	La Llanada				1	0	0	0	4	5	8	5				18	0	0	0	69	102	151	98
52390	34	SAN	La Tola				0	1	1	0	0	4	1	3				0	19	12	0	0	67	14	45
52399	35	JUA	La Unión				1	1	4	11	7	14	22	17				2	3	11	28	21	39	65	49
52405	36	COR	Leiva				0	2	1	1	2	2	4	6				0	18	9	9	23	22	43	66
52411	37	OCC	Linares				0	0	1	1	2	4	6	7				0	0	14	12	32	53	120	111
52418	38	GUA	Los Andes				1	0	2	1	4	6	11	7				11	0	19	10	43	58	117	71
52427	39	TEL	Magüi Payán				0	3	4	4	2	1	2	3				0	38	54	148	47	13	17	31
52435	40	PIE	Mallama				0	1	1	1	3	3	3	2				0	13	12	13	35	40	40	27
52473	41	SAN	Mosquera				1	2	0	1	3	2	3	1				11	18	0	14	27	20	26	9
52480	42	CEN	Nariño				0	0	1	2	3	3	5	3				0	0	18	31	56	43	72	43
52490	43	SAN	Olaya Herrera				4	1	1	4	4	13	11	12				19	5	4	18	14	37	28	32
52506	44	SAB	Ospina				0	0	1	0	2	3	6	2				0	0	16	0	30	43	171	38
52540	45	COR	Policarpa				3	3	2	5	3	5	7	8				24	20	13	38	24	31	52	55
52560	46	EXP	Potosí				0	2	0	2	5	5	7	1				0	12	0	13	40	34	59	8
52565	47	ABA	Providencia				0	1	2	0	3	2	1	1				0	26	34	0	59	43	21	21
52573	48	EXP	Puerres				1	0	0	1	3	8	6	3				10	0	0	10	48	90	85	38
52585	49	EXP	Pupiales				0	1	2	2	4	2	11	9				0	4	11	12	19	12	63	52
52612	50	PIE	Ricaurte				1	3	2	6	6	11	12	11				5	13	7	30	23	38	36	35
52621	51	TEL	Roberto Payán				1	0	3	3	6	4	10	4				11	0	27	35	48	31	76	30
52678	52	ABA	Samaniego				4	1	3	8	8	23	23	17				11	4	9	28	23	64	62	47
52685	53	RIO	San Bernardo				0	0	1	1	2	2	0	2				0	0	14	13	26	29	0	28
52687	54	JUA	San Lorenzo				1	0	0	4	2	9	4	6				6	0	0	23	12	58	26	39
52693	55	RIO	San Pablo				1	0	1	1	2	1	5	11				7	0	7	8	15	8	35	84
52683	56	OCC	Sandoná				2	1	3	2	11	6	6	8				10	5	17	10	58	36	32	45
52696	57	SAN	Santa Bárbara				0	0	4	1	3	0	2	2				0	0	53	19	42	0	22	22
52699	58	ABA	Santacruz				0	1	0	0	1	5	2	5				0	13	0	0	12	60	28	65
52720	59	SAB	Şapuyes				0	1	1	1	1	4	4	0				0	19	17	14	15	75	91	0
52786	60	COR	Taminango				3	0	2	4	3	1	9	11				17	0	14	25	20	7	56	75
52788	61	CEN	Tangua				1	0	1	2	3	2	4	3				10	0	10	21	23	19	43	30
52835	62	PAS	Tumaco				27	39	37	51	59	79	143	154				9	14	11	16	20	23	41	44
52838	63	SAB	Túquerres				4	7	14	9	23	22	31	7				7	14	27	17	50	52	76	17
52885	64	CEN	Yacuanquer				2	1	5	3	2	2	2	6				19	8	38	24	18	25	19	65
TOTAL DEPARTAMENTO							146	187	269	348	528	670	869	804				8	11	15	19	30	37	49	45

NOTA: *Evento no vigilado durante ese año.

*Población Nacidos Vivos: cifras oficiales 2008 - 2018, (publicadas el 20-12-2019) DANE EEVV.

Para el cálculo de las cifras de Nacidos Vivos por municipio para el año 2019 se realizó una proyección utilizando un medio móvil de 2 periodos.



MORTALIDAD PERINATAL
DEPARTAMENTO DE NARIÑO - AÑO 2009 A 2019
 Fuente: Subdirección de Salud Pública - SIVIGILA - Oficina de Epidemiología - IDSN

Código DANE	#	Región	Municipios	MORTALIDAD PERINATAL																					
				CASOS										TASA X 1.000 NV											
				2009	2010	2011	2012	2013	2014	2015	2016	2017	2018	2019	2009	2010	2011	2012	2013	2014	2015	2016	2017	2018	2019
52001	1	CEN	Pasto	72	79	98	72	67	84	85	77	67	46	51	14,2	15,7	20,1	14,8	13,9	16,6	16,2	14,8	13,4	9,7	10,5
52019	2	RIO	Albán	0	0	1	0	0	1	3	1	1	1	4	0,0	0,0	9,3	0,0	0,0	10,9	35,7	11,1	15,2	15,9	62,0
52022	3	EXP	Aldana	6	2	3	1	1	5	0	2	3	0	0	71,4	29,4	35,3	9,8	12,0	53,8	0,0	29,9	36,1	0,0	0,0
52036	4	OCC	Ancuyá	1	2	2	2	1	2	1	0	1	0	1	14,7	25,6	33,3	24,4	14,3	36,4	19,6	0,0	19,2	0,0	19,2
52051	5	JUA	Arboleda	2	2	3	1	2	1	2	0	0	2	3	18,7	22,5	40,0	11,5	22,2	13,7	28,2	0,0	0,0	31,7	47,6
52079	6	TEL	Barbacoas	9	5	9	8	9	8	13	13	12	12	8	17,5	12,2	20,9	19,6	18,4	19,3	37,1	32,3	21,5	17,8	13,0
52083	7	RIO	Belén	2	0	1	1	0	2	0	0	2	0	0	34,5	0,0	18,2	18,2	0,0	37,7	0,0	0,0	29,4	0,0	0,0
52110	8	JUA	Buesaco	2	4	2	10	2	3	3	2	5	4	3	6,0	14,4	7,8	38,8	7,3	11,8	11,6	9,1	22,3	20,0	14,2
52694	9	JUA	Cartago	1	1	0	2	3	1	0	1	1	2	0	10,9	12,3	0,0	28,2	43,5	14,3	0,0	11,1	18,5	24,7	0,0
52240	10	CEN	Chachagüí	1	2	3	1	2	4	3	2	2	1	2	5,0	12,9	18,0	6,0	12,5	25,8	21,0	12,7	13,7	7,3	14,1
52203	11	RIO	Colón Genova	3	4	0	1	0	0	1	0	0	1	0	24,0	39,2	0,0	11,6	0,0	0,0	13,0	0,0	0,0	14,1	0,0
52207	12	OCC	Consaca	0	1	3	1	2	1	1	2	1	0	0	0,0	8,8	28,0	10,3	22,2	12,8	14,7	23,0	12,3	0,0	0,0
52210	13	EXP	Contadero	0	1	0	0	0	2	1	2	0	1	3	0,0	12,5	0,0	0,0	0,0	29,4	16,9	26,0	0,0	16,4	45,8
52215	14	EXP	Córdoba	1	2	2	2	4	3	2	1	4	2	2	4,2	9,4	11,8	10,0	20,4	15,2	11,2	5,3	21,2	13,7	11,9
52224	15	EXP	Cuaspuñ	2	1	1	2	2	3	1	0	2	1	1	14,1	9,6	7,9	18,3	20,4	25,2	8,9	0,0	22,7	9,9	10,6
52227	16	EXP	Cumbal	7	4	5	5	4	3	8	4	2	5	6	15,5	9,9	13,4	14,8	10,3	8,2	22,3	11,2	4,8	15,5	16,2
52233	17	COR	Cumbitara	3	1	1	1	1	4	0	2	0	1	1	22,7	9,9	11,6	14,7	9,6	46,0	0,0	31,7	0,0	11,2	11,1
52250	18	SAN	El Charco	9	6	16	7	3	8	4	5	8	5	6	23,6	14,0	43,6	32,9	13,8	23,6	11,1	17,2	37,4	14,6	21,5
52254	19	GUA	El Peñol	0	0	0	1	1	1	0	1	0	0	2	0,0	0,0	0,0	14,1	18,5	20,8	0,0	28,6	0,0	0,0	44,0
52256	20	COR	El Rosario	2	1	2	0	0	1	2	0	2	0	1	18,9	10,9	25,3	0,0	0,0	10,3	29,0	0,0	32,8	0,0	18,5
52258	21	RIO	El Tablón de Gómez	4	1	3	4	3	0	5	2	2	2	2	26,5	4,7	16,4	25,8	20,7	0,0	33,6	17,7	15,2	14,8	15,0
52260	22	GUA	El Tambo	3	2	3	0	3	0	2	1	2	1	3	16,1	11,8	17,8	0,0	23,3	0,0	13,3	8,3	16,0	10,5	27,3
52520	23	PAS	Francisco Pizarro	0	2	4	2	0	1	0	1	5	1	2	0,0	16,0	39,2	23,8	0,0	19,2	0,0	12,7	41,7	9,0	17,3
52287	24	EXP	Funes	1	3	0	0	2	1	1	1	0	2	0	11,4	43,5	0,0	0,0	34,5	18,9	19,6	18,5	0,0	36,4	0,0
52317	25	EXP	Guachucal	4	1	5	3	2	5	3	4	0	3	0	23,7	6,0	27,6	15,4	10,9	24,0	15,1	20,4	0,0	21,1	0,0
52320	26	SAB	Guaitarilla	3	2	1	3	3	0	2	3	1	0	1	19,1	17,2	8,3	25,9	27,0	0,0	20,8	31,6	10,3	0,0	11,2
52323	27	EXP	Gualmatán	2	0	1	1	0	1	1	0	2	3	1	29,0	0,0	12,5	21,7	0,0	18,9	18,5	0,0	31,3	58,8	17,4
52352	28	EXP	Iles	3	2	1	1	3	2	3	1	0	2	3	31,9	25,6	11,0	12,7	26,5	24,1	36,1	11,5	0,0	34,5	47,6
52354	29	SAB	Imués	3	1	3	2	1	0	0	2	1	3	3	46,9	18,2	42,9	32,8	16,7	0,0	0,0	32,8	18,2	51,7	53,1
52356	30	EXP	Ipiques	35	28	31	20	30	26	31	25	25	18	18	19,0	18,2	18,1	12,5	17,9	15,6	18,5	15,1	15,6	11,9	11,6
52378	31	RIO	La Cruz	2	8	4	3	0	1	4	2	1	2	2	10,6	45,7	18,7	17,4	0,0	5,6	21,9	12,0	6,4	13,7	13,2
52381	32	CEN	La Florida	2	1	2	2	0	1	1	1	2	0	0	16,3	9,9	18,2	19,2	0,0	9,2	12,8	13,3	21,5	0,0	0,0
52385	33	GUA	La Llanada	1	0	0	0	0	4	1	3	0	0	2	17,9	0,0	0,0	0,0	0,0	72,7	18,2	51,7	0,0	0,0	39,2
52390	34	SAN	La Tola	2	5	2	0	1	0	1	0	0	1	0	29,0	58,1	30,8	0,0	18,5	0,0	18,9	0,0	0,0	13,5	0,0
52399	35	JUA	La Unión	5	3	4	11	9	1	5	2	10	6	5	12,1	8,0	10,4	27,1	24,1	2,6	12,6	6,1	27,9	17,8	14,4
52405	36	COR	Leiva	1	1	0	1	2	1	0	0	1	1	3	8,9	10,9	0,0	10,5	17,7	8,7	0,0	0,0	11,2	10,6	32,8
52411	37	OCC	Linares	1	0	2	0	0	1	1	1	2	0	1	6,7	0,0	27,0	0,0	0,0	13,5	12,2	15,9	26,3	0,0	15,9
52418	38	GUA	Los Andes	0	1	1	3	1	0	2	4	3	4	1	0,0	9,3	9,6	33,3	8,5	0,0	20,2	43,0	29,1	42,6	10,2
52427	39	TEL	Magüi Payán	2	5	3	5	4	3	1	2	1	4	5	35,1	48,5	76,9	92,6	50,0	40,5	37,0	46,5	12,8	33,9	51,0
52435	40	PIE	Mallama	0	1	0	1	0	1	2	3	0	1	1	0,0	12,3	0,0	15,6	0,0	12,0	25,3	35,3	0,0	13,3	13,3
52473	41	SAN	Mosquera	5	2	1	3	1	5	0	1	2	2	1	40,7	21,1	9,4	34,5	8,8	52,1	0,0	9,0	19,8	17,1	9,2
52480	42	CEN	Nariño	0	2	1	0	0	1	2	1	2	1	0	0,0	48,8	17,9	0,0	0,0	17,5	31,3	18,5	29,0	14,5	0,0
52490	43	SAN	Olaya Herrera	6	6	7	3	6	8	3	5	6	5	6	18,6	20,3	23,9	14,0	28,7	28,8	13,5	17,4	17,2	12,7	16,2
52506	44	SAB	Ospina	0	1	1	2	0	1	0	0	2	2	1	0,0	17,9	14,9	28,2	0,0	16,4	0,0	0,0	28,6	57,1	19,0
52540	45	COR	Policarpa	4	2	2	6	2	4	0	1	5	3	0	23,7	11,9	14,1	47,6	13,2	25,0	0,0	7,9	31,4	22,4	0,0
52560	46	EXP	Potosí	3	1	3	5	3	6	3	2	4	1	1	16,0	7,0	19,7	31,4	18,5	37,7	19,0	16,0	27,6	8,5	7,6
52565	47	ABA	Providencia	2	1	0	1	0	1	0	1	1	1	0	29,9	15,9	0,0	21,3	0,0	17,2	0,0	19,6	21,3	20,8	0,0
52573	48	EXP	Puerres	2	1	0	3	0	0	0	0	2	2	0	18,3	9,3	0,0	29,1	0,0	0,0	0,0	0,0	22,5	28,2	0,0
52585	49	EXP	Pupiales	1	1	7	3	3	3	4	4	3	1	1	4,2	4,9	33,2	14,4	13,3	16,7	23,1	19,1	17,8	5,7	5,8
52612	50	PIE	Ricaurte	3	4	6	3	6	6	4	7	6	9	10	12,4	16,2	35,3	15,8	25,9	22,5	20,0	27,1	20,5	27,1	32,1
52621	51	TEL	Roberto Payán	1	2	5	3	5	4	1	5	3	2	0	9,7	14,1	40,3	31,9	44,6	36,0	11,6	40,3	22,9	15,2	0,0
52678	52	ABA	Samaniego	11	8	4	7	5	11	3	5	12	5	2	29,3	22,5	11,0	19,4	17,7	34,2	10,5	14,6	33,5	13,6	5,5
52685	53	RIO	San Bernardo	3	2	3	0	2	1	0	2	0	3	1	35,3	24,1	35,3	0,0	23,0	14,1	0,0	25,6	0,0	41,1	14,0
52687	54	JUA	San Lorenzo	1	2	5	6	0	1	2	2	5	1	3	4,8	10,4	27,3	33,7	0,0	5,6	11,3	11,8	32,3	6,5	19,5
52693	55	RIO	San Pablo	4	1	3	5	2	2	1	1	4	2	1	23,5	6,1	16,5	35,5	16,5	13,7	7,6	7,4	33,1	14,2	7,6
52683	56	OCC	Sandoná	3	3	6	5	2	6	3	5	4	2	5	10,1	14,5	27,0	25,5	10,7	33,1	14,4	26,3	24,1	10,8	28,4
52696	57	SAN	Santa Bárbara	0	2	5	1	1	1	2	2	5	0	2	0,0	31,7	82,0	25,6	11,4	13,3	37,0	27,8	54,9	0,0	22,2
52699	58	ABA	Santacruz	2	2	1	5	0	2	2	3	1	1	1	22,5	22,7	13,2	64,1	0,0	23,3	29,0	35,3	11,9	14,1	12,9
52720	59	SAB	Sapuyes	0	0	1	1	1	4	1	1	3	2	1	0,0	0,0	16,4	18,5	18,9	69,0	14,3	15,2	56,6	45,5	20,6
52786	60	COR	Taminango	3	1	4	6	3	3	3	5	1	1	5	11,0	5,0	22,9	33,3	1						



HEPATITIS B, C y Co-infección/supra-infección Hepatitis B-Delta* 100.000Hb

DEPARTAMENTO DE NARIÑO - AÑO 2009 A 2019

Fuente: Subdirección de Salud Pública - SIVIGILA - Oficina de Epidemiología - IDSN

Código DANE	#	Región	Municipios	HEPATITIS B, C y Co-infección/supra-infección Hepatitis B-Delta* 100.000Hb																					
				CASOS										TASA X 100.000 Hb											
				2009	2010	2011	2012	2013	2014	2015	2016	2017	2018	2019	2009	2010	2011	2012	2013	2014	2015	2016	2017	2018	2019
52001	1	CEN	Pasto	3	0	4	8	0	5	4	8	3	15	13	0,8	0,0	1,0	2,0	0,0	1,3	1,0	2,0	0,8	3,8	3,3
52019	2	RIO	Albán	0	0	0	0	0	0	0	0	0	0	0	0,0	0,0	0,0	0,0	0,0	0,0	0,0	0,0	0,0	0,0	0,0
52022	3	EXP	Aldana	0	0	0	0	0	0	1	0	0	0	0	0,0	0,0	0,0	0,0	0,0	0,0	13,6	0,0	0,0	0,0	0,0
52036	4	OCC	Ancuyá	0	0	0	1	1	0	0	0	0	0	0	0,0	0,0	0,0	10,6	10,5	0,0	0,0	0,0	0,0	0,0	0,0
52051	5	JUA	Arboleda	0	0	0	0	0	0	0	0	0	0	1	0,0	0,0	0,0	0,0	0,0	0,0	0,0	0,0	0,0	0,0	11,9
52079	6	TEL	Barbacoas	1	5	7	2	6	6	9	4	7	7	4	3,1	15,5	21,4	5,9	16,8	15,2	19,9	7,9	12,9	12,6	7,1
52083	7	RIO	Belén	0	0	0	0	0	0	0	0	0	0	0	0,0	0,0	0,0	0,0	0,0	0,0	0,0	0,0	0,0	0,0	0,0
52110	8	JUA	Buesaco	0	0	0	0	0	0	0	0	0	0	0	0,0	0,0	0,0	0,0	0,0	0,0	0,0	0,0	0,0	0,0	0,0
52694	9	JUA	Cartago	0	0	0	0	0	0	0	0	0	0	0	0,0	0,0	0,0	0,0	0,0	0,0	0,0	0,0	0,0	0,0	0,0
52240	10	CEN	Chachagüí	0	0	0	0	0	0	0	0	0	0	0	0,0	0,0	0,0	0,0	0,0	0,0	0,0	0,0	0,0	0,0	0,0
52203	11	RIO	Colón Genova	0	0	0	0	0	0	0	1	0	1	2	0,0	0,0	0,0	0,0	0,0	0,0	0,0	10,7	0,0	11,7	23,8
52207	12	OCC	Consaca	0	1	0	0	0	0	0	0	0	0	0	0,0	7,7	0,0	0,0	0,0	0,0	0,0	0,0	0,0	0,0	0,0
52210	13	EXP	Contadero	0	0	0	0	0	0	1	0	0	0	0	0,0	0,0	0,0	0,0	0,0	0,0	13,8	0,0	0,0	0,0	0,0
52215	14	EXP	Córdoba	0	0	0	0	0	0	0	0	0	0	0	0,0	0,0	0,0	0,0	0,0	0,0	0,0	0,0	0,0	0,0	0,0
52224	15	EXP	Cuaspud	0	0	0	0	0	0	0	0	0	0	0	0,0	0,0	0,0	0,0	0,0	0,0	0,0	0,0	0,0	0,0	0,0
52227	16	EXP	Cumbal	0	0	0	0	0	0	0	0	0	0	0	0,0	0,0	0,0	0,0	0,0	0,0	0,0	0,0	0,0	0,0	0,0
52233	17	COR	Cumbitara	0	0	0	0	0	2	0	0	0	0	0	0,0	0,0	0,0	0,0	0,0	29,2	0,0	0,0	0,0	0,0	0,0
52250	18	SAN	El Charco	2	0	5	2	2	2	0	1	1	3	0	7,2	0,0	17,6	7,0	7,2	7,7	0,0	4,4	4,4	13,3	0,0
52254	19	GUA	El Peñol	0	0	1	1	3	1	0	0	0	0	0	0,0	0,0	13,5	13,3	39,7	13,2	0,0	0,0	0,0	0,0	0,0
52256	20	COR	El Rosario	0	0	0	0	0	0	0	0	0	0	0	0,0	0,0	0,0	0,0	0,0	0,0	0,0	0,0	0,0	0,0	0,0
52258	21	RIO	El Tablón de Gómez	0	1	0	0	0	0	0	0	0	0	0	0,0	6,2	0,0	0,0	0,0	0,0	0,0	0,0	0,0	0,0	0,0
52260	22	GUA	El Tambo	0	0	0	0	0	0	0	1	0	1	1	0,0	0,0	0,0	0,0	0,0	0,0	0,0	6,7	0,0	7,0	7,2
52520	23	PAS	Francisco Pizarro	1	0	1	0	0	0	0	0	0	1	0	7,4	0,0	7,2	0,0	0,0	0,0	0,0	0,0	0,0	7,0	0,0
52287	24	EXP	Funes	0	0	0	0	0	0	0	0	0	0	0	0,0	0,0	0,0	0,0	0,0	0,0	0,0	0,0	0,0	0,0	0,0
52317	25	EXP	Guachucal	0	0	0	0	0	1	0	0	0	0	0	0,0	0,0	0,0	0,0	0,0	0,0	5,1	0,0	0,0	0,0	0,0
52320	26	SAB	Guaitarilla	0	0	0	0	0	0	0	0	0	0	0	0,0	0,0	0,0	0,0	0,0	0,0	0,0	0,0	0,0	0,0	0,0
52323	27	EXP	Gualmatán	0	0	0	0	0	1	0	0	0	0	0	0,0	0,0	0,0	0,0	0,0	15,0	0,0	0,0	0,0	0,0	0,0
52352	28	EXP	Iles	0	0	0	0	0	0	0	0	0	0	1	0,0	0,0	0,0	0,0	0,0	0,0	0,0	0,0	0,0	0,0	13,1
52354	29	SAB	Imués	0	0	0	1	0	0	0	0	0	0	0	0,0	0,0	0,0	11,6	0,0	0,0	0,0	0,0	0,0	0,0	0,0
52356	30	EXP	Ipiales	0	1	1	0	1	3	2	2	2	3	3	0,0	0,9	0,9	0,0	0,9	2,6	1,7	1,7	1,7	2,6	2,6
52378	31	RIO	La Cruz	0	0	0	0	0	0	0	0	0	0	0	0,0	0,0	0,0	0,0	0,0	0,0	0,0	0,0	0,0	0,0	0,0
52381	32	CEN	La Florida	0	0	0	0	0	0	0	0	0	0	0	0,0	0,0	0,0	0,0	0,0	0,0	0,0	0,0	0,0	0,0	0,0
52385	33	GUA	La Llanada	0	0	0	0	1	0	0	1	0	0	1	0,0	0,0	0,0	0,0	18,0	0,0	0,0	15,6	0,0	0,0	15,4
52390	34	SAN	La Tola	0	0	0	0	1	1	0	0	0	0	0	0,0	0,0	0,0	0,0	11,5	12,6	0,0	0,0	0,0	0,0	0,0
52399	35	JUA	La Unión	0	1	0	0	1	2	0	1	1	1	2	0,0	3,1	0,0	0,0	3,1	6,2	0,0	3,2	3,2	3,1	6,3
52405	36	COR	Leiva	0	0	0	0	0	0	0	0	0	0	0	0,0	0,0	0,0	0,0	0,0	0,0	0,0	0,0	0,0	0,0	0,0
52411	37	OCC	Linares	0	0	0	0	0	0	0	0	0	0	0	0,0	0,0	0,0	0,0	0,0	0,0	0,0	0,0	0,0	0,0	0,0
52418	38	GUA	Los Andes	0	0	0	0	0	0	0	0	0	0	0	0,0	0,0	0,0	0,0	0,0	0,0	0,0	0,0	0,0	0,0	0,0
52427	39	TEL	Magüi Payán	0	0	0	1	0	0	3	1	0	0	0	0,0	0,0	0,0	6,5	0,0	0,0	16,2	4,8	0,0	0,0	0,0
52435	40	PIE	Mallama	0	0	0	0	0	0	0	0	0	0	1	0,0	0,0	0,0	0,0	0,0	0,0	0,0	0,0	0,0	0,0	11,2
52473	41	SAN	Mosquera	0	0	1	0	1	0	0	0	0	1	1	0,0	0,0	10,0	0,0	9,8	0,0	0,0	0,0	0,0	8,3	8,1
52480	42	CEN	Nariño	0	0	0	0	0	0	0	0	0	0	0	0,0	0,0	0,0	0,0	0,0	0,0	0,0	0,0	0,0	0,0	0,0
52490	43	SAN	Olaya Herrera	1	0	1	0	6	2	1	1	2	0	0	3,5	0,0	3,6	0,0	22,1	7,4	3,8	3,9	7,9	0,0	0,0
52506	44	SAB	Ospina	0	0	0	0	0	0	0	0	0	0	0	0,0	0,0	0,0	0,0	0,0	0,0	0,0	0,0	0,0	0,0	0,0
52540	45	COR	Policarpa	0	0	1	0	3	4	1	0	1	1	1	0,0	0,0	9,3	0,0	27,3	36,6	9,3	0,0	10,0	10,1	10,2
52560	46	EXP	Potosí	0	0	0	0	0	0	0	0	0	1	0	0,0	0,0	0,0	0,0	0,0	0,0	0,0	0,0	0,0	0,0	9,8
52565	47	ABA	Providencia	0	0	0	0	0	1	0	0	0	0	0	0,0	0,0	0,0	0,0	0,0	16,2	0,0	0,0	0,0	0,0	0,0
52573	48	EXP	Puerres	0	0	0	0	0	0	0	0	1	0	0	0,0	0,0	0,0	0,0	0,0	0,0	0,0	0,0	11,3	0,0	0,0
52585	49	EXP	Pupiales	0	0	0	0	0	0	0	0	0	0	0	0,0	0,0	0,0	0,0	0,0	0,0	0,0	0,0	0,0	0,0	0,0
52612	50	PIE	Ricaurte	0	0	0	0	0	0	0	0	0	1	0	0,0	0,0	0,0	0,0	0,0	0,0	0,0	0,0	0,0	5,1	0,0
52621	51	TEL	Roberto Payán	0	0	0	0	4	5	5	2	4	4	1	0,0	0,0	0,0	0,0	33,4	40,2	39,7	15,9	31,8	31,6	7,9
52678	52	ABA	Samaniego	0	0	2	1	0	0	0	0	1	1	0	0,0	0,0	3,9	2,1	0,0	0,0	0,0	0,0	3,1	3,4	0,0
52685	53	RIO	San Bernardo	0	0	0	0	0	0	0	0	0	0	0	0,0	0,0	0,0	0,0	0,0	0,0	0,0	0,0	0,0	0,0	0,0
52687	54	JUA	San Lorenzo	0	1	2	0	0	1	0	2	0	0	0	0,0	5,0	9,9	0,0	0,0	5,1	0,0	10,7	0,0	0,0	0,0
52693	55	RIO	San Pablo	0	0	0	0	0	0	0	0	0	0	0	0,0	0,0	0,0	0,0	0,0	0,0	0,0	0,0	0,0	0,0	0,0
52683	56	OCC	Sandoná	0	2	1	2	3	0	0	0	2	2	2	0,0	7,7	3,8	7,5	11,3	0,0	0,0	0,0	9,1	9,6	9,9
52696	57	SAN	Santa Bárbara	2	0	1	0	6	1	0	1	2	2	2	15,6	0,0	7,6	0,0	44,3	7,4	0,0	7,5	15,0	14,9	15,0
52699	58	ABA	Santacruz	0	0	0	0	0	0	0	0	0	0	0	0,0	0,0	0,0	0,0	0,0	0,0	0,0	0,0	0,0	0,0	0,0
52720	59	SAB	Sapuyes	1	0	0	0	0	0	0	0	0	0	0	12,7	0,0	0,0	0,0	0,0	0,0	0,0	0,0	0,0	0,0	0,0
52786	60	COR	Taminango	0	1	0	0	0	1	1	0	0	1	0	0,0	5,8	0,0	0,0	0,0	5,6	5,6	0,0	0,0	5,6	0,0
52788	61	CEN	Tangua	0	0	0	0	0	0	1	0	0	0	0	0,0	0,0	0,0	0,0	0,0	0,0	7,5	0,0	0,0	0,0	0,0
52835	62	PAS	Tumaco	20	29	32	20	28	21	18	14														



SIFILIS CONGENITA

DEPARTAMENTO DE NARIÑO - AÑO 2009 A 2019

Fuente: Subdirección de Salud Pública - SIVIGILA - Oficina de Epidemiología - IDSN

Código DANE	#	Región	Municipios	SIFILIS CONGENITA																					
				CASOS										TASA X 1.000 NV											
				2009	2010	2011	2012	2013	2014	2015	2016	2017	2018	2019	2009	2010	2011	2012	2013	2014	2015	2016	2017	2018	2019
52001	1	CEN	Pasto	2	3	4	1	4	7	3	3	2	2	4	0,4	0,6	0,8	0,2	0,8	1,4	0,6	0,6	0,4	0,4	0,8
52019	2	RIO	Albán	0	0	0	0	0	0	0	0	0	0	0	0,0	0,0	0,0	0,0	0,0	0,0	0,0	0,0	0,0	0,0	0,0
52022	3	EXP	Aldana	0	0	0	0	0	0	0	0	0	0	0	0,0	0,0	0,0	0,0	0,0	0,0	0,0	0,0	0,0	0,0	0,0
52036	4	OCC	Ancuyá	0	0	0	0	0	0	0	0	0	0	0	0,0	0,0	0,0	0,0	0,0	0,0	0,0	0,0	0,0	0,0	0,0
52051	5	JUA	Arboleda	0	0	0	0	0	0	0	0	0	0	0	0,0	0,0	0,0	0,0	0,0	0,0	0,0	0,0	0,0	0,0	0,0
52079	6	TEL	Barbacoas	0	1	0	0	3	0	1	0	0	0	1	0,0	2,4	0,0	0,0	6,1	0,0	2,9	0,0	0,0	0,0	1,6
52083	7	RIO	Belén	0	0	0	0	0	0	0	0	0	0	0	0,0	0,0	0,0	0,0	0,0	0,0	0,0	0,0	0,0	0,0	0,0
52110	8	JUA	Buesaco	0	0	0	0	0	0	0	0	0	0	0	0,0	0,0	0,0	0,0	0,0	0,0	0,0	0,0	0,0	0,0	0,0
52694	9	JUA	Cartago	0	0	0	0	0	0	0	0	0	1	0	0,0	0,0	0,0	0,0	0,0	0,0	0,0	0,0	0,0	12,3	0,0
52240	10	CEN	Chachagüí	0	0	2	0	0	0	0	0	0	0	0	0,0	0,0	12,0	0,0	0,0	0,0	0,0	0,0	0,0	0,0	0,0
52203	11	RIO	Colón Genova	0	0	0	0	1	0	0	0	0	0	0	0,0	0,0	0,0	0,0	11,4	0,0	0,0	0,0	0,0	0,0	0,0
52207	12	OCC	Consaca	0	0	0	0	0	0	0	0	0	0	0	0,0	0,0	0,0	0,0	0,0	0,0	0,0	0,0	0,0	0,0	0,0
52210	13	EXP	Contadero	0	0	0	0	1	0	0	0	0	0	0	0,0	0,0	0,0	0,0	11,6	0,0	0,0	0,0	0,0	0,0	0,0
52215	14	EXP	Córdoba	0	0	0	0	0	0	0	0	0	0	0	0,0	0,0	0,0	0,0	0,0	0,0	0,0	0,0	0,0	0,0	0,0
52224	15	EXP	Cuaspuñ	0	0	0	0	0	0	0	0	0	0	0	0,0	0,0	0,0	0,0	0,0	0,0	0,0	0,0	0,0	0,0	0,0
52227	16	EXP	Cumbal	0	0	0	0	0	0	0	0	1	0	0	0,0	0,0	0,0	0,0	0,0	0,0	0,0	0,0	2,4	0,0	0,0
52233	17	COR	Cumbitara	2	2	3	0	1	0	0	0	0	1	15,2	19,8	34,9	0,0	9,6	0,0	0,0	0,0	0,0	0,0	0,0	11,1
52250	18	SAN	El Charco	0	6	1	1	4	4	3	1	1	0	0	0,0	14,0	2,7	4,7	18,3	11,8	8,3	3,4	4,7	0,0	0,0
52254	19	GUA	El Peñol	0	0	0	1	0	0	0	0	0	0	0	0,0	0,0	0,0	14,1	0,0	0,0	0,0	0,0	0,0	0,0	0,0
52256	20	COR	El Rosario	0	0	0	0	0	0	0	0	0	0	0	0,0	0,0	0,0	0,0	0,0	0,0	0,0	0,0	0,0	0,0	0,0
52258	21	RIO	El Tablón de Gómez	0	0	0	0	0	0	0	0	0	0	0	0,0	0,0	0,0	0,0	0,0	0,0	0,0	0,0	0,0	0,0	0,0
52260	22	GUA	El Tambo	0	0	0	0	0	0	0	0	0	0	0	0,0	0,0	0,0	0,0	0,0	0,0	0,0	0,0	0,0	0,0	0,0
52520	23	PAS	Francisco Pizarro	3	1	4	2	2	4	0	0	0	0	19,6	8,0	39,2	23,8	37,7	76,9	0,0	0,0	0,0	0,0	0,0	0,0
52287	24	EXP	Funes	0	0	0	0	0	0	0	0	0	0	0	0,0	0,0	0,0	0,0	0,0	0,0	0,0	0,0	0,0	0,0	0,0
52317	25	EXP	Guachucal	0	0	0	0	0	0	0	0	0	0	0	0,0	0,0	0,0	0,0	0,0	0,0	0,0	0,0	0,0	0,0	0,0
52320	26	SAB	Guaitarilla	0	0	0	0	1	0	0	0	0	0	0	0,0	0,0	0,0	0,0	9,0	0,0	0,0	0,0	0,0	0,0	0,0
52323	27	EXP	Gualmatán	0	0	0	0	0	1	1	0	0	0	0	0,0	0,0	0,0	0,0	0,0	18,9	18,5	0,0	0,0	0,0	0,0
52352	28	EXP	Iles	0	0	0	0	0	0	0	1	0	0	0	0,0	0,0	0,0	0,0	0,0	0,0	0,0	11,5	0,0	0,0	0,0
52354	29	SAB	Imués	0	0	0	0	0	0	0	0	0	0	0	0,0	0,0	0,0	0,0	0,0	0,0	0,0	0,0	0,0	0,0	0,0
52356	30	EXP	Ipiques	2	0	2	3	3	1	0	2	1	0	3	1,1	0,0	1,2	1,9	1,8	0,6	0,0	1,2	0,6	0,0	1,9
52378	31	RIO	La Cruz	1	0	1	0	0	0	0	0	0	0	0	5,3	0,0	4,7	0,0	0,0	0,0	0,0	0,0	0,0	0,0	0,0
52381	32	CEN	La Florida	0	0	0	0	0	0	0	0	0	0	0	0,0	0,0	0,0	0,0	0,0	0,0	0,0	0,0	0,0	0,0	0,0
52385	33	GUA	La Llanada	0	0	0	0	0	0	0	0	0	0	0	0,0	0,0	0,0	0,0	0,0	0,0	0,0	0,0	0,0	0,0	0,0
52390	34	SAN	La Tola	0	0	1	0	1	2	1	0	0	1	0	0,0	0,0	15,4	0,0	18,5	24,7	18,9	0,0	0,0	13,5	0,0
52399	35	JUA	La Unión	0	0	0	0	0	0	0	0	0	0	0	0,0	0,0	0,0	0,0	0,0	0,0	0,0	0,0	0,0	0,0	0,0
52405	36	COR	Leiva	0	0	0	0	0	0	0	0	0	0	0	0,0	0,0	0,0	0,0	0,0	0,0	0,0	0,0	0,0	0,0	0,0
52411	37	OCC	Linares	0	0	0	0	0	0	0	0	0	0	0	0,0	0,0	0,0	0,0	0,0	0,0	0,0	0,0	0,0	0,0	0,0
52418	38	GUA	Los Andes	0	0	1	0	1	0	0	0	0	0	0	0,0	0,0	9,6	0,0	8,5	0,0	0,0	0,0	0,0	0,0	0,0
52427	39	TEL	Magüi Payán	2	0	0	1	1	2	0	0	0	1	35,1	0,0	0,0	18,5	12,5	27,0	0,0	0,0	0,0	0,0	10,2	0,0
52435	40	PIE	Mallama	0	0	0	0	0	0	0	0	0	1	0,0	0,0	0,0	0,0	0,0	0,0	0,0	0,0	0,0	0,0	0,0	13,3
52473	41	SAN	Mosquera	2	2	1	0	0	0	0	0	0	0	16,3	21,1	9,4	0,0	0,0	0,0	0,0	0,0	0,0	0,0	0,0	0,0
52480	42	CEN	Nariño	0	0	0	0	0	0	0	0	1	1	0,0	0,0	0,0	0,0	0,0	0,0	0,0	0,0	0,0	0,0	14,5	14,5
52490	43	SAN	Olaya Herrera	4	4	8	2	1	0	0	0	0	1	3	12,4	13,5	27,3	9,3	4,8	0,0	0,0	0,0	0,0	2,5	8,1
52506	44	SAB	Ospina	0	1	0	1	0	0	0	0	0	0	0	0,0	17,9	0,0	14,1	0,0	0,0	0,0	0,0	0,0	0,0	0,0
52540	45	COR	Policarpa	0	2	1	0	0	1	2	0	0	0	0	0,0	11,9	7,0	0,0	0,0	6,3	15,4	0,0	0,0	0,0	0,0
52560	46	EXP	Potosí	0	0	0	0	0	0	0	0	0	0	0	0,0	0,0	0,0	0,0	0,0	0,0	0,0	0,0	0,0	0,0	0,0
52565	47	ABA	Providencia	0	0	0	0	0	0	0	0	0	0	0	0,0	0,0	0,0	0,0	0,0	0,0	0,0	0,0	0,0	0,0	0,0
52573	48	EXP	Puerres	0	0	0	0	0	2	0	0	0	0	0	0,0	0,0	0,0	0,0	0,0	17,4	0,0	0,0	0,0	0,0	0,0
52585	49	EXP	Pupiales	0	0	0	0	0	0	0	0	0	0	0	0,0	0,0	0,0	0,0	0,0	0,0	0,0	0,0	0,0	0,0	0,0
52612	50	PIE	Ricaurte	0	0	0	0	0	1	0	0	0	0	0	0,0	0,0	0,0	0,0	0,0	3,7	0,0	0,0	0,0	0,0	0,0
52621	51	TEL	Roberto Payán	0	2	2	0	4	0	0	0	2	0	1	0,0	14,1	16,1	0,0	35,7	0,0	0,0	0,0	15,3	0,0	7,6
52678	52	ABA	Samaniego	0	0	0	0	0	0	0	0	0	0	1	0,0	0,0	0,0	0,0	0,0	0,0	0,0	0,0	0,0	0,0	2,8
52685	53	RIO	San Bernardo	0	0	0	0	0	0	0	0	0	0	0	0,0	0,0	0,0	0,0	0,0	0,0	0,0	0,0	0,0	0,0	0,0
52687	54	JUA	San Lorenzo	0	0	0	0	0	0	0	0	0	0	0	0,0	0,0	0,0	0,0	0,0	0,0	0,0	0,0	0,0	0,0	0,0
52693	55	RIO	San Pablo	0	0	1	0	0	0	0	0	0	0	0	0,0	0,0	5,5	0,0	0,0	0,0	0,0	0,0	0,0	0,0	0,0
52683	56	OCC	Sandoná	0	0	0	0	0	0	0	1	0	0	1	0,0	0,0	0,0	0,0	0,0	0,0	0,0	5,3	0,0	0,0	5,7
52696	57	SAN	Santa Bárbara	0	1	0	0	0	0	0	0	1	0	0	0,0	15,9	0,0	0,0	0,0	0,0	0,0	0,0	11,0	0,0	0,0
52699	58	ABA	Santacruz	0	0	0	0	0	0	0	1	0	0	0	0,0	0,0	0,0	0,0	0,0	0,0	0,0	11,8	0,0	0,0	0,0
52720	59	SAB	Sapuyes	0	0	0	1	0	0	0	0	0	0	0	0,0	0,0	0,0	18,5	0,0	0,0	0,0	0,0	0,0	0,0	0,0
52786	60	COR	Taminango	0	0	2	0	0	0	0	0	1	0	0	0,0	0,0	11,4	0,0	0,0	0,0	0,0	0,0	7,5	0,0	0,0
52788	61	CEN	Tangua	0	1	0	0	0	0	0	0	0	0	0	0,0	11,0	0,0	0,0	0,0	0,0	0,0	0,0	0,0	0,0	0,0
52835	62	PAS	Tumaco	51	39	42	2	12	14	2	3	8	14	13	15,2	12,9	14,1	0,7	4,5	4,3					



SIFILIS GESTACIONAL

DEPARTAMENTO DE NARIÑO - AÑO 2009 A 2019

Fuente: Subdirección de Salud Pública - SIVIGILA - Oficina de Epidemiología - IDSN

Código DANE	#	Región	Municipios	SIFILIS GESTACIONAL																					
				CASOS										TASA X 1.000 NV											
				2009	2010	2011	2012	2013	2014	2015	2016	2017	2018	2019	2009	2010	2011	2012	2013	2014	2015	2016	2017	2018	2019
52001	1	CEN	Pasto	22	12	16	10	14	16	20	21	20	16	24	4,3	2,4	3,3	2,1	2,9	3,2	3,8	4,0	4,0	3,4	4,9
52019	2	RIO	Albán	0	0	0	0	0	1	1	0	0	0	1	0,0	0,0	0,0	0,0	0,0	10,9	11,9	0,0	0,0	0,0	15,5
52022	3	EXP	Aldana	0	0	1	0	2	2	0	0	1	0	0	0,0	0,0	11,8	0,0	24,1	21,5	0,0	0,0	12,0	0,0	0,0
52036	4	OCC	Ancuyá	0	0	0	1	0	0	0	0	0	0	0	0,0	0,0	0,0	12,2	0,0	0,0	0,0	0,0	0,0	0,0	0,0
52051	5	JUA	Arboleda	0	0	1	0	0	0	0	0	0	0	0	0,0	0,0	13,3	0,0	0,0	0,0	0,0	0,0	0,0	0,0	0,0
52079	6	TEL	Barbacoas	0	2	4	3	3	3	8	2	7	4	11	0,0	4,9	9,3	7,4	6,1	7,2	22,9	5,0	12,5	5,9	17,9
52083	7	RIO	Belén	0	0	0	1	0	0	0	1	0	0	0	0,0	0,0	0,0	18,2	0,0	0,0	0,0	19,2	0,0	0,0	0,0
52110	8	JUA	Buesaco	0	3	0	0	1	1	0	2	0	1	0	0,0	10,8	0,0	0,0	3,6	3,9	0,0	9,1	0,0	5,0	0,0
52694	9	JUA	Cartago	0	0	0	0	0	0	0	0	0	3	0	0,0	0,0	0,0	0,0	0,0	0,0	0,0	0,0	0,0	37,0	0,0
52240	10	CEN	Chachagüí	0	1	2	0	1	0	0	1	0	0	0	0,0	6,5	12,0	0,0	6,3	0,0	0,0	6,4	0,0	0,0	0,0
52203	11	RIO	Colón Genova	1	0	0	0	1	0	0	1	0	1	0	8,0	0,0	0,0	0,0	11,4	0,0	0,0	12,2	0,0	14,1	0,0
52207	12	OCC	Consaca	0	0	0	0	0	0	1	0	0	0	0	0,0	0,0	0,0	0,0	0,0	0,0	14,7	0,0	0,0	0,0	0,0
52210	13	EXP	Contadero	0	0	0	2	0	0	0	0	0	0	0	0,0	0,0	0,0	25,3	0,0	0,0	0,0	0,0	0,0	0,0	0,0
52215	14	EXP	Córdoba	0	0	0	0	0	0	0	0	0	0	0	0,0	0,0	0,0	0,0	0,0	0,0	0,0	0,0	0,0	0,0	0,0
52224	15	EXP	Cuaspud	0	0	0	0	0	0	0	1	0	0	1	0,0	0,0	0,0	0,0	0,0	0,0	0,0	9,9	0,0	0,0	10,6
52227	16	EXP	Cumbal	0	1	0	0	1	0	1	0	2	1	0	0,0	2,5	0,0	0,0	2,6	0,0	2,8	0,0	4,8	3,1	0,0
52233	17	COR	Cumbitara	5	2	3	0	1	0	0	1	1	1	3	37,9	19,8	34,9	0,0	9,6	0,0	15,9	11,0	11,2	33,3	33,3
52250	18	SAN	El Charco	4	10	3	4	8	10	8	4	8	8	4	10,5	23,3	8,2	18,8	36,7	29,5	22,2	13,7	37,4	23,3	14,4
52254	19	GUA	El Peñol	0	0	1	0	0	0	0	0	0	0	0	0,0	0,0	16,1	0,0	0,0	0,0	0,0	0,0	0,0	0,0	0,0
52256	20	COR	El Rosario	0	0	0	1	1	0	2	2	1	2	0	0,0	0,0	0,0	17,2	13,2	0,0	29,0	27,4	16,4	42,6	0,0
52258	21	RIO	El Tablón de Gómez	0	0	1	0	0	0	0	0	0	0	0	0,0	0,0	5,5	0,0	0,0	0,0	0,0	0,0	0,0	0,0	0,0
52260	22	GUA	El Tambo	0	0	1	0	0	0	0	1	0	0	0	0,0	0,0	5,9	0,0	0,0	0,0	0,0	8,3	0,0	0,0	0,0
52520	23	PAS	Francisco Pizarro	2	1	11	5	6	7	0	0	10	7	4	13,1	8,0	107,8	59,5	113,2	134,6	0,0	0,0	83,3	63,1	34,6
52287	24	EXP	Funes	0	0	1	0	0	0	0	0	0	0	0	0,0	0,0	16,9	0,0	0,0	0,0	0,0	0,0	0,0	0,0	0,0
52317	25	EXP	Guachucal	0	0	0	1	1	1	0	0	0	0	0	0,0	0,0	0,0	5,1	5,5	4,8	0,0	0,0	0,0	0,0	0,0
52320	26	SAB	Guaitarilla	0	0	0	1	1	0	0	2	1	0	0	0,0	0,0	0,0	8,6	9,0	0,0	21,1	10,3	0,0	0,0	0,0
52323	27	EXP	Gualmatán	0	0	0	0	0	0	1	1	0	0	1	0,0	0,0	0,0	0,0	0,0	0,0	18,5	20,0	0,0	0,0	17,4
52352	28	EXP	Iles	0	0	0	0	0	0	1	1	0	0	0	0,0	0,0	0,0	0,0	0,0	0,0	12,0	11,5	0,0	0,0	0,0
52354	29	SAB	Imués	0	0	0	0	0	1	0	0	0	2	1	0,0	0,0	0,0	0,0	0,0	15,6	0,0	0,0	0,0	34,5	17,7
52356	30	EXP	Ipiales	7	2	1	9	9	6	6	14	12	7	19	3,8	1,3	0,6	5,6	5,4	3,6	3,6	8,4	7,5	4,6	12,2
52378	31	RIO	La Cruz	0	1	0	0	0	0	1	0	0	0	0	0,0	5,7	0,0	0,0	0,0	0,0	5,5	0,0	0,0	0,0	0,0
52381	32	CEN	La Florida	0	0	0	0	1	0	0	0	2	0	0	0,0	0,0	0,0	10,6	0,0	0,0	0,0	21,5	0,0	0,0	0,0
52385	33	GUA	La Llanada	0	0	0	0	1	0	0	0	0	0	0	0,0	0,0	0,0	0,0	16,9	0,0	0,0	0,0	0,0	0,0	0,0
52390	34	SAN	La Tola	0	0	6	0	4	3	1	3	2	0	0	0,0	0,0	92,3	0,0	74,1	37,0	18,9	50,8	33,3	0,0	0,0
52399	35	JUA	La Unión	2	1	1	1	0	1	1	0	0	2	0	4,8	2,7	2,6	2,5	0,0	2,6	2,5	0,0	0,0	5,9	0,0
52405	36	COR	Leiva	1	0	0	0	0	0	0	0	1	0	0	8,9	0,0	0,0	0,0	0,0	0,0	0,0	11,2	0,0	0,0	0,0
52411	37	OCC	Linares	1	0	0	0	1	0	0	0	0	0	0	6,7	0,0	0,0	0,0	13,9	0,0	0,0	0,0	0,0	0,0	0,0
52418	38	GUA	Los Andes	2	0	1	0	1	0	0	0	0	0	0	16,9	0,0	9,6	0,0	8,5	0,0	0,0	0,0	0,0	0,0	0,0
52427	39	TEL	Magüí Payán	2	1	1	2	7	2	4	0	1	1	2	35,1	9,7	25,6	37,0	87,5	27,0	148,1	0,0	12,8	8,5	20,4
52435	40	PIE	Mallama	0	0	1	1	0	0	1	0	0	1	3	0,0	0,0	11,9	15,6	0,0	0,0	12,7	0,0	0,0	13,3	40,0
52473	41	SAN	Mosquera	2	2	3	2	1	4	1	4	3	1	2	16,3	21,1	28,3	23,0	8,8	41,7	13,7	36,0	29,7	8,5	18,3
52480	42	CEN	Nariño	0	0	0	0	0	0	0	1	0	0	1	0,0	0,0	0,0	0,0	0,0	0,0	0,0	18,5	0,0	0,0	14,5
52490	43	SAN	Olaya Herrera	6	11	16	24	15	6	11	17	16	19	8	18,6	37,2	54,6	112,1	71,8	21,6	49,5	59,0	45,8	48,3	21,6
52506	44	SAB	Ospina	0	0	0	2	0	0	1	0	0	0	0	0,0	0,0	0,0	28,2	0,0	0,0	18,5	0,0	0,0	0,0	0,0
52540	45	COR	Policarpa	1	2	5	1	1	3	2	0	6	2	2	5,9	11,9	35,2	7,9	6,6	18,8	15,4	0,0	37,7	14,9	13,7
52560	46	EXP	Potosí	0	1	0	1	0	0	0	0	1	1	0	0,0	7,0	0,0	6,3	0,0	0,0	0,0	6,9	8,5	0,0	0,0
52565	47	ABA	Providencia	0	1	0	0	0	0	0	0	0	0	0	0,0	15,9	0,0	0,0	0,0	0,0	0,0	0,0	0,0	0,0	0,0
52573	48	EXP	Puerres	2	0	0	0	0	3	0	0	0	0	2	18,3	0,0	0,0	0,0	0,0	26,1	0,0	0,0	0,0	0,0	25,0
52585	49	EXP	Pupiales	0	0	0	0	0	0	0	0	0	0	0	0,0	0,0	0,0	0,0	0,0	0,0	0,0	0,0	0,0	0,0	0,0
52612	50	PIE	Ricourte	0	1	0	0	0	3	0	0	0	3	0	0,0	4,0	0,0	0,0	0,0	11,2	0,0	0,0	0,0	9,0	0,0
52621	51	TEL	Roberto Payán	0	1	1	4	12	4	2	7	8	7	4	0,0	7,0	8,1	42,6	107,1	36,0	23,3	56,5	61,1	53,0	30,4
52678	52	ABA	Samaniego	2	2	2	3	1	0	0	0	0	2	1	5,3	5,6	5,5	8,3	3,5	0,0	0,0	0,0	0,0	5,4	2,8
52685	53	RIO	San Bernardo	1	1	0	0	0	0	1	0	0	1	0	11,8	12,0	0,0	0,0	0,0	0,0	13,3	0,0	0,0	13,7	0,0
52687	54	JUA	San Lorenzo	0	0	0	2	0	0	1	0	0	0	0	0,0	0,0	0,0	11,2	0,0	0,0	5,6	0,0	0,0	0,0	0,0
52693	55	RIO	San Pablo	1	0	2	1	0	0	0	0	1	1	0	5,9	0,0	11,0	7,1	0,0	0,0	0,0	8,3	7,1	0,0	0,0
52683	56	OCC	Sandoná	2	1	1	0	1	1	0	1	6	0	2	6,8	4,8	4,5	0,0	5,3	5,5	0,0	5,3	36,1	0,0	11,4
52696	57	SAN	Santa Bárbara	1	0	0	0	5	1	7	2	4	1	2	17,5	0,0	0,0	0,0	56,8	13,3	129,6	27,8	44,0	11,2	22,2
52699	58	ABA	Santacruz	0	1	0	0	0	0	0	0	0	0	0	0,0	11,4	0,0	0,0	0,0	0,0	0,0	0,0	0,0	0,0	0,0
52720	59	SAB	Sapuyes	0	0	0	1	0	0	0	0	0	0	0	0,0	0,0	0,0	18,5	0,0	0,0	0,0	0,0	0,0	0,0	0,0
52786	60	COR	Taminango	1	2	1	1	0	1	0	0	2	0	1	3,7	9,9	5,7	5,6	0,0	6,9	0,0	0,0	14,9	0,0	6,8
52788	61	CEN	Tangua	0	3	1	0	1	0	0	0	1	0	1	0,0	33,0	8,8	0,0	8,5	0,0	0,0	0,0	9,3	0,0	10,1
52835	62	PAS	Tumaco</																						



VIH-SIDA
DEPARTAMENTO DE NARIÑO - AÑO 2009 A 2019
Fuente: Subdirección de Salud Pública - SIVIGILA - Oficina de Epidemiología - IDSN

Código DANE	#	Región	Municipios	VIH-SIDA																						
				CASOS										TASA X 100.000 Hb												
				2009	2010	2011	2012	2013	2014	2015	2016	2017	2018	2019	2009	2010	2011	2012	2013	2014	2015	2016	2017	2018	2019	
52001	1	CEN	Pasto	34	36	30	40	62	55	72	76	101	107	121	8,6	9,1	7,5	10,0	15,4	13,8	18,2	19,3	25,8	27,2	30,8	
52019	2	RIO	Albán	0	0	0	0	2	0	0	0	1	0	0	0,0	0,0	0,0	0,0	11,8	0,0	0,0	0,0	9,8	0,0	0,0	
52022	3	EXP	Aldana	0	0	0	0	1	3	0	1	1	0	0	0,0	0,0	0,0	0,0	0,0	13,5	40,7	0,0	13,6	13,5	0,0	
52036	4	OCC	Ancuyá	0	1	0	0	1	0	0	1	0	0	0	0,0	10,8	0,0	0,0	10,5	0,0	0,0	11,0	0,0	0,0	0,0	
52051	5	JUA	Arboleda	0	0	1	0	0	0	0	0	0	1	0	0,0	0,0	11,9	0,0	0,0	0,0	0,0	0,0	0,0	11,8	0,0	
52079	6	TEL	Barbacoas	3	4	3	5	6	5	4	5	11	5	8	9,4	12,4	9,2	14,8	16,8	12,7	8,8	9,8	20,3	9,0	14,2	
52083	7	RIO	Belén	0	0	0	0	0	0	2	0	0	0	1	0,0	0,0	0,0	0,0	0,0	0,0	31,8	0,0	0,0	0,0	15,8	
52110	8	JUA	Buesaco	0	1	0	4	0	0	0	0	1	3	2	0,0	4,3	0,0	16,9	0,0	0,0	0,0	0,0	4,2	12,5	8,4	
52694	9	JUA	Cartago	0	0	0	0	0	0	0	0	0	2	1	0,0	0,0	0,0	0,0	0,0	0,0	0,0	0,0	0,0	29,2	14,6	
52240	10	CEN	Chachagüí	1	0	4	1	1	2	0	0	0	0	2	6,8	0,0	26,5	6,6	6,5	13,0	0,0	0,0	0,0	0,0	13,0	
52203	11	RIO	Colón Genova	0	0	0	0	1	0	0	0	0	1	0	0,0	0,0	0,0	0,0	9,4	0,0	0,0	0,0	0,0	11,7	0,0	
52207	12	OCC	Consaca	0	0	1	1	0	2	0	0	1	4	0	0,0	0,0	7,5	7,4	0,0	14,6	0,0	0,0	7,3	29,0	0,0	
52210	13	EXP	Contadero	0	0	0	0	0	0	0	1	0	0	0	0,0	0,0	0,0	0,0	0,0	0,0	0,0	13,9	0,0	0,0	0,0	
52215	14	EXP	Córdoba	0	1	0	0	1	1	0	1	0	0	1	0,0	6,7	0,0	0,0	6,3	6,3	0,0	6,4	0,0	0,0	6,5	
52224	15	EXP	Cuaspud	0	0	0	0	0	0	0	0	1	1	0	0,0	0,0	0,0	0,0	0,0	0,0	0,0	0,0	10,9	10,9	0,0	
52227	16	EXP	Cumbal	0	0	0	0	0	0	0	0	1	0	1	0,0	0,0	0,0	0,0	0,0	0,0	0,0	0,0	2,8	0,0	2,7	
52233	17	COR	Cumbitara	3	0	1	2	0	1	0	1	0	0	0	45,5	0,0	14,8	29,2	0,0	14,6	0,0	15,6	0,0	0,0	0,0	
52250	18	SAN	El Charco	0	2	2	2	1	0	3	2	3	1	4	0,0	7,1	7,1	7,0	3,6	0,0	12,5	8,7	13,3	4,4	17,8	
52254	19	GUA	El Peñol	0	0	0	0	1	0	1	0	1	0	0	0,0	0,0	0,0	0,0	13,2	0,0	13,4	0,0	13,5	0,0	0,0	
52256	20	COR	El Rosario	0	0	0	0	2	0	0	1	1	0	0	0,0	0,0	0,0	0,0	16,3	0,0	0,0	8,2	8,2	0,0	0,0	
52258	21	RIO	El Tablón de Gómez	1	1	0	1	0	0	0	0	1	0	0	6,3	6,2	0,0	6,1	0,0	0,0	0,0	0,0	7,0	0,0	0,0	
52260	22	GUA	El Tambo	0	1	0	0	0	1	0	1	0	3	1	0,0	6,7	0,0	0,0	6,6	0,0	6,6	0,0	6,7	0,0	21,0	7,2
52520	23	PAS	Francisco Pizarro	0	0	2	3	1	0	0	0	3	0	4	0,0	0,0	14,5	21,4	7,1	0,0	0,0	0,0	21,3	0,0	28,2	
52287	24	EXP	Funes	0	0	0	0	0	0	0	0	0	0	0	0,0	0,0	0,0	0,0	0,0	0,0	0,0	0,0	0,0	0,0	0,0	
52317	25	EXP	Guachucal	0	0	0	0	2	0	0	1	0	1	1	0,0	0,0	0,0	0,0	10,2	0,0	0,0	5,1	0,0	5,1	5,2	
52320	26	SAB	Guaitarilla	1	2	0	0	0	0	0	1	2	1	0	6,8	13,5	0,0	0,0	0,0	0,0	0,0	7,8	16,8	8,6	0,0	
52323	27	EXP	Gualmatán	0	0	0	0	0	0	0	0	0	0	0	0,0	0,0	0,0	0,0	0,0	0,0	0,0	0,0	0,0	0,0	0,0	
52352	28	EXP	Iles	0	0	0	0	0	0	0	0	0	0	0	0,0	0,0	0,0	0,0	0,0	0,0	0,0	0,0	0,0	0,0	0,0	
52354	29	SAB	Imués	0	0	2	0	1	1	0	1	0	1	0	0,0	0,0	23,3	0,0	11,5	11,5	0,0	12,2	0,0	13,1	0,0	
52356	30	EXP	Ipiques	15	10	5	15	18	22	23	36	27	24	23	13,3	8,8	4,4	12,9	15,4	18,9	19,8	31,1	23,3	20,7	19,8	
52378	31	RIO	La Cruz	0	0	0	1	0	0	1	1	1	1	1	0,0	0,0	0,0	5,2	0,0	0,0	5,2	5,3	5,3	5,3	5,3	
52381	32	CEN	La Florida	0	0	1	0	0	2	1	0	0	0	0	0,0	0,0	8,1	0,0	0,0	16,4	8,5	0,0	0,0	0,0	0,0	
52385	33	GUA	La Llanada	0	0	0	2	0	0	0	0	0	0	0	0,0	0,0	0,0	37,4	0,0	0,0	0,0	0,0	0,0	0,0	0,0	
52390	34	SAN	La Tola	0	1	0	5	10	1	1	0	1	1	0	0,0	11,3	0,0	55,6	115,0	12,6	13,8	0,0	13,7	13,5	0,0	
52399	35	JUA	La Unión	1	0	2	2	0	2	3	7	1	4	2	3,2	0,0	6,2	6,1	0,0	6,2	9,4	22,1	3,2	12,6	6,3	
52405	36	COR	Leiva	0	0	0	0	0	1	0	1	0	1	1	0,0	0,0	0,0	0,0	0,0	8,2	0,0	9,4	0,0	10,2	10,4	
52411	37	OCC	Linares	0	1	0	0	0	0	1	0	1	0	0	0,0	8,0	0,0	0,0	0,0	0,0	8,3	0,0	9,5	0,0	0,0	
52418	38	GUA	Los Andes	0	1	0	0	0	1	0	0	0	0	0	0,0	6,7	0,0	0,0	0,0	7,1	0,0	0,0	0,0	0,0	0,0	
52427	39	TEL	Magüi Payán	0	0	6	3	6	1	2	1	1	1	3	0,0	0,0	39,9	19,4	37,5	5,9	10,8	4,8	4,3	4,0	11,9	
52435	40	PIE	Mallama	0	0	0	0	1	0	1	0	0	1	2	0,0	0,0	0,0	0,0	11,1	0,0	11,1	0,0	0,0	11,1	22,3	
52473	41	SAN	Mosquera	0	1	0	0	0	1	2	0	0	0	2	0,0	10,1	0,0	0,0	0,0	9,6	18,6	0,0	0,0	0,0	16,3	
52480	42	CEN	Nariño	0	0	0	0	1	0	1	2	2	4	3	0,0	0,0	0,0	0,0	21,9	0,0	22,8	46,0	45,9	91,7	68,9	
52490	43	SAN	Olaya Herrera	3	0	1	0	2	5	6	5	4	5	3	10,5	0,0	3,6	0,0	7,4	18,6	22,8	19,4	15,7	19,7	11,9	
52506	44	SAB	Ospina	0	0	0	0	0	0	0	0	0	0	0	0,0	0,0	0,0	0,0	0,0	0,0	0,0	0,0	0,0	0,0	0,0	
52540	45	COR	Policarpa	6	1	1	0	0	1	2	2	0	0	1	57,0	9,4	9,3	0,0	0,0	9,1	18,7	19,4	0,0	0,0	10,2	
52560	46	EXP	Potosí	0	0	0	0	0	0	0	0	1	0	0	0,0	0,0	0,0	0,0	0,0	0,0	0,0	0,0	9,6	0,0	0,0	
52565	47	ABA	Providencia	0	0	0	0	0	0	0	0	0	1	0	0,0	0,0	0,0	0,0	0,0	0,0	0,0	0,0	0,0	17,9	0,0	
52573	48	EXP	Puerres	0	0	0	0	0	1	0	0	0	0	2	0,0	0,0	0,0	0,0	0,0	10,0	0,0	0,0	0,0	0,0	23,7	
52585	49	EXP	Pupiales	0	2	0	0	0	1	1	3	1	2	1	0,0	10,0	0,0	0,0	0,0	4,9	5,1	16,2	5,6	11,4	5,8	
52612	50	PIE	Ricaurte	0	1	1	0	0	1	0	2	2	0	3	0,0	6,1	6,0	0,0	0,0	5,7	0,0	11,0	10,5	0,0	15,1	
52621	51	TEL	Roberto Payán	1	0	0	2	6	0	1	1	3	1	1	10,1	0,0	0,0	17,7	50,1	0,0	7,9	7,9	23,8	7,9	7,9	
52678	52	ABA	Samaniego	4	0	2	1	0	2	2	3	3	1	3	7,5	0,0	3,9	2,1	0,0	4,4	4,8	8,2	9,4	3,4	10,6	
52685	53	RIO	San Bernardo	0	0	1	1	1	0	0	0	0	0	2	0,0	0,0	7,4	8,1	9,1	0,0	0,0	0,0	0,0	0,0	21,8	
52687	54	JUA	San Lorenzo	0	2	0	0	0	0	0	2	0	0	2	0,0	9,9	0,0	0,0	0,0	0,0	0,0	10,7	0,0	0,0	10,8	
52693	55	RIO	San Pablo	0	0	1	2	0	0	2	1	2	0	1	0,0	0,0	6,1	12,1	0,0	0,0	12,1	6,2	12,7	0,0	6,7	
52683	56	OCC	Sandoná	0	1	1	2	1	2	2	1	3	2	1	0,0	3,8	3,8	7,5	3,8	7,6	7,8	4,2	13,6	9,6	5,0	
52696	57	SAN	Santa Bárbara	0	0	0	0	2	1	0	0	0	1	1	0,0	0,0	0,0	0,0	14,8	7,4	0,0	0,0	0,0	7,4	7,5	
52699	58	ABA	Santacruz	0	0	1	0	0	0	0	0	0	0	0	0,0	0,0	8,1	0,0	0,0	0,0	0,0	0,0	0,0	0,0	0,0	
52720	59	SAB	Sapuyes	0	0	0	0	0	0	1	2	0	0	0	0,0	0,0	0,0	0,0	0,0	0,0	12,6	26,1	0,0	0,0	0,0	
52786	60	COR	Taminango	0	0	0	1	0	0	0	0	1	3	2	0,0	0,0	0,0	5,7	0,0	0,0	0,0	0,0	5,6	16,8	11,2	
52788	61	CEN	Tangua	0	1	0	0	0	0	0	1	1	0	3	0,0	7,9	0,0	0,0	0,0	0,0	0,0	7,5	7,5	0,0	22,4	
52835	62	PAS	Tumaco	37	25	36	58	29	39</																	



CHIKUNGUNYA

DEPARTAMENTO DE NARIÑO - AÑO 2009 A 2019

Fuente: Subdirección de Salud Pública - SIVIGILA - Oficina de Epidemiología - IDSN

Código DANE	#	Región	Municipios	CHIKUNGUNYA																					
				CASOS											TASA X 100.000 Hb										
				2009	2010	2011	2012	2013	2014	2015	2016	2017	2018	2019	2009	2010	2011	2012	2013	2014	2015	2016	2017	2018	2019
52001	1	CEN	Pasto						0	0	3	0	0	0						N/A	N/A	N/A	N/A	N/A	N/A
52019	2	RIO	Albán						0	0	0	0	0	0						0,0	0	0	0	0	0
52022	3	EXP	Aldana						0	0	0	0	0	0						N/A	N/A	N/A	N/A	N/A	N/A
52036	4	OCC	Ancuyá						0	0	0	0	0	0						0,0	0	0	0	0	0
52051	5	JUA	Arboleda						0	1	0	0	0	0						0,0	86	0	0	0	0
52079	6	TEL	Barbacoas						1	23	2	1	0	0						8,3	190	17	8	0	0
52083	7	RIO	Belén						0	0	0	0	0	0						0,0	0	0	0	0	0
52110	8	JUA	Buesaco						1	0	0	0	0	0						17	0	0	0	0	0
52694	9	JUA	Cartago						0	0	0	0	0	0						0	0	0	0	0	0
52240	10	CEN	Chachagüí						1	1	0	0	0	0						23	23	0	0	0	0
52203	11	RIO	Colón Genova						0	0	0	0	0	0						0	0	0	0	0	0
52207	12	OCC	Consaca						0	2	0	0	0	0						0	95	0	0	0	0
52210	13	EXP	Contadero						0	0	0	0	0	0						N/A	N/A	N/A	N/A	N/A	N/A
52215	14	EXP	Córdoba						0	0	2	0	0	0						N/A	N/A	N/A	N/A	N/A	N/A
52224	15	EXP	Cuaspud						0	0	0	0	0	0						N/A	N/A	N/A	N/A	N/A	N/A
52227	16	EXP	Cumbal						0	0	0	0	0	0						N/A	N/A	N/A	N/A	N/A	N/A
52233	17	COR	Cumbitara						0	0	0	0	0	0						0	0	0	0	0	0
52250	18	SAN	El Charco						0	0	1	0	0	0						0	0	14	0	0	0
52254	19	GUA	El Peñol						0	1	0	0	0	0						0	81	0	0	0	0
52256	20	COR	El Rosario						0	0	0	0	0	0						0	0	0	0	0	0
52258	21	RIO	El Tablón de Gómez						0	0	0	0	0	0						0	0	0	0	0	0
52260	22	GUA	El Tambo						0	1	0	0	0	0						0	19	0	0	0	0
52520	23	PAS	Francisco Pizarro						0	9	0	0	0	0						0	170	0	0	0	0
52287	24	EXP	Funes						0	0	0	0	0	0						N/A	N/A	N/A	N/A	N/A	N/A
52317	25	EXP	Guachucal						0	0	0	0	0	0						N/A	N/A	N/A	N/A	N/A	N/A
52320	26	SAB	Guaitarilla						0	0	0	0	0	0						N/A	N/A	N/A	N/A	N/A	N/A
52323	27	EXP	Gualmatán						0	0	0	0	0	0						N/A	N/A	N/A	N/A	N/A	N/A
52352	28	EXP	Iles						0	0	0	0	0	0						N/A	N/A	N/A	N/A	N/A	N/A
52354	29	SAB	Imués						0	0	0	0	0	0						N/A	N/A	N/A	N/A	N/A	N/A
52356	30	EXP	Ipiales						1	0	8	0	0	1						N/A	N/A	N/A	N/A	N/A	N/A
52378	31	RIO	La Cruz						0	0	1	0	0	0						N/A	N/A	N/A	N/A	N/A	N/A
52381	32	CEN	La Florida						0	2	2	0	0	0						0	103	102	0	0	0
52385	33	GUA	La Llanada						0	0	0	0	0	0						N/A	N/A	N/A	N/A	N/A	N/A
52390	34	SAN	La Tola						0	15	0	0	0	0						0	426	0	0	0	0
52399	35	JUA	La Unión						0	3	1	0	0	0						0	23	8	0	0	0
52405	36	COR	Leiva						0	0	1	0	0	0						0	0	34	0	0	0
52411	37	OCC	Linares						1	0	0	0	0	0						43	0	0	0	0	0
52418	38	GUA	Los Andes						0	0	0	0	0	0						0	0	0	0	0	0
52427	39	TEL	Magüi Payán						0	0	1	0	0	0						0	0	17	0	0	0
52435	40	PIE	Mallama						0	4	0	0	0	0						0	329	0	0	0	0
52473	41	SAN	Mosquera						0	21	0	0	0	0						0	479	0	0	0	0
52480	42	CEN	Nariño						0	0	2	0	0	0						N/A	N/A	N/A	N/A	N/A	N/A
52490	43	SAN	Olaya Herrera						0	15	2	0	0	0						0	145	19	0	0	0
52506	44	SAB	Ospina						0	0	0	0	0	0						N/A	N/A	N/A	N/A	N/A	N/A
52540	45	COR	Policarpa						0	0	0	0	0	0						0	0	0	0	0	0
52560	46	EXP	Potosí						0	0	0	0	0	0						N/A	N/A	N/A	N/A	N/A	N/A
52565	47	ABA	Providencia						0	0	0	0	0	0						N/A	N/A	N/A	N/A	N/A	N/A
52573	48	EXP	Puerres						0	0	1	0	0	0						N/A	N/A	N/A	N/A	N/A	N/A
52585	49	EXP	Pupiales						0	0	0	0	0	0						N/A	N/A	N/A	N/A	N/A	N/A
52612	50	PIE	Ricaurte						0	2	1	1	0	0						0	84	42	42	0	0
52621	51	TEL	Roberto Payán						0	2	0	0	0	0						0	62	0	0	0	0
52678	52	ABA	Samaniego						0	0	2	0	0	0						0	0	21	0	0	0
52685	53	RIO	San Bernardo						0	0	0	0	0	0						0	0	0	0	0	0
52687	54	JUA	San Lorenzo						0	0	0	0	0	0						0	0	0	0	0	0
52693	55	RIO	San Pablo						0	4	0	0	0	0						0	99	0	0	0	0
52683	56	OCC	Sandoná						0	0	1	0	0	0						0	0	10	0	0	0
52696	57	SAN	Santa Bárbara						0	0	0	1	0	0						0	0	0	28	0	0
52699	58	ABA	Santacruz						0	0	0	0	0	0						N/A	N/A	N/A	N/A	N/A	N/A
52720	59	SAB	Sapuyes						0	0	0	0	0	0						N/A	N/A	N/A	N/A	N/A	N/A
52786	60	COR	Taminango						3	75	5	0	0	0						75	1.884	126	0	0	0
52788	61	CEN	Tangua						0	0	0	0	0	0						N/A	N/A	N/A	N/A	N/A	N/A
52835	62	PAS	Tumaco						7	2.119	20	0	0	1						8	2.454	23	0	0	1
52838	63	SAB	Túquerres						1	1	0	0	0	0						N/A	N/A	N/A	N/A	N/A	N/A
52885	64	CEN	Yacuanquer						0	0	2	0	0	0						N/A	N/A	N/A	N/A	N/A	N/A
TOTAL DEPARTAMENTO									16	2.301	58	3	0	2						7	965	24	1	0	1

NOTA: *Evento no vigilado durante ese año.

*Para el evento Chikungunya: La población a riesgo es la población urbana que reside a menos de 2.200 msnm.

N/A = No Aplica: corresponde a municipios no endémicos para el evento, pero se tiene en cuenta el número de casos importados aunque se desconoce la procedencia de los mismos.



DENGUE

DEPARTAMENTO DE NARIÑO - AÑO 2009 A 2019

Fuente: Subdirección de Salud Pública - SIVIGILA - Oficina de Epidemiología - IDSN

Código DANE	#	Región	Municipios	DENGUE																							
				CASOS											TASA X 100.000 Hb												
				2009	2010	2011	2012	2013	2014	2015	2016	2017	2018	2019	2009	2010	2011	2012	2013	2014	2015	2016	2017	2018	2019		
52001	1	CEN	Pasto	8	41	10	3	15	21	1	11	0	1	7	N/A	N/A	N/A	N/A	N/A	N/A	N/A	N/A	N/A	N/A	N/A	N/A	N/A
52019	2	RIO	Albán	1	0	0	0	0	0	0	1	0	0	0	15,3	0,0	0,0	0,0	0,0	0,0	0,0	37,2	0,0	0,0	0,0	0,0	0,0
52022	3	EXP	Aldana	0	0	0	0	0	0	0	0	0	0	0	N/A	N/A	N/A	N/A	N/A	N/A	N/A	N/A	N/A	N/A	N/A	N/A	N/A
52036	4	OCC	Ancuyá	0	1	0	0	0	0	0	8	0	0	0	0,0	47,0	0,0	0,0	0,0	0,0	0,0	373,3	0,0	0,0	0,0	0,0	0,0
52051	5	JUA	Arboleda	0	1	0	0	0	0	1	0	1	0	0	0,0	86,1	0,0	0,0	0,0	0,0	85,5	0,0	85,8	0,0	0,0	0,0	0,0
52079	6	TEL	Barbacoas	0	3	2	0	3	4	10	11	21	16	13	0,0	25,0	16,6	0,0	24,6	33,0	82,7	91,1	174,4	132,5	106,4	0,0	0,0
52083	7	RIO	Belén	0	0	0	0	0	0	0	0	0	0	0	0,0	0,0	0,0	0,0	0,0	0,0	0,0	0,0	0,0	0,0	0,0	0,0	0,0
52110	8	JUA	Buesaco	0	1	0	0	0	2	0	0	0	0	0	0,0	20,0	0,0	0,0	0,0	34,0	0,0	0,0	0,0	0,0	0,0	0,0	0,0
52694	9	JUA	Cartago	0	0	0	0	0	0	0	0	0	0	0	0,0	0,0	0,0	0,0	0,0	0,0	0,0	0,0	0,0	0,0	0,0	0,0	0,0
52240	10	CEN	Chachagüí	0	0	0	0	0	0	1	1	0	1	0	0,0	0,0	0,0	0,0	0,0	0,0	23,1	23,1	0,0	23,1	0,0	0,0	0,0
52203	11	RIO	Colón Genova	0	6	0	0	0	0	0	1	1	0	0	0,0	557,1	0,0	0,0	0,0	0,0	0,0	92,4	91,6	0,0	0,0	0,0	0,0
52207	12	OCC	Consaca	0	0	0	0	1	0	0	1	0	0	0	0,0	0,0	0,0	0,0	48,7	0,0	0,0	47,0	0,0	0,0	0,0	0,0	0,0
52210	13	EXP	Contadero	0	0	0	0	0	0	0	0	0	0	0	N/A	N/A	N/A	N/A	N/A	N/A	N/A	N/A	N/A	N/A	N/A	N/A	N/A
52215	14	EXP	Córdoba	1	0	0	0	1	0	2	1	0	1	1	N/A	N/A	N/A	N/A	N/A	N/A	N/A	N/A	N/A	N/A	N/A	N/A	N/A
52224	15	EXP	Cuaspud	0	0	0	0	0	0	0	0	0	0	0	N/A	N/A	N/A	N/A	N/A	N/A	N/A	N/A	N/A	N/A	N/A	N/A	N/A
52227	16	EXP	Cumbal	0	1	0	0	0	1	0	0	0	1	0	N/A	N/A	N/A	N/A	N/A	N/A	N/A	N/A	N/A	N/A	N/A	N/A	N/A
52233	17	COR	Cumbitara	0	0	0	0	0	0	1	2	0	0	1	0,0	0,0	0,0	0,0	0,0	0,0	68,5	132,5	0,0	0,0	61,7	0,0	0,0
52250	18	SAN	El Charco	0	0	1	0	3	2	13	3	3	3	12	0,0	0,0	14,3	0,0	42,4	28,4	184,1	42,3	42,1	41,5	164,2	0,0	0,0
52254	19	GUA	El Peñol	0	0	0	0	0	0	0	5	0	1	0	0,0	0,0	0,0	0,0	0,0	0,0	392,5	0,0	74,6	0,0	0,0	0,0	0,0
52256	20	COR	El Rosario	0	3	0	0	0	5	4	1	0	5	0	0,0	85,1	0,0	0,0	0,0	279,2	225,4	56,2	0,0	280,7	0,0	0,0	0,0
52258	21	RIO	El Tablón de Gómez	0	3	1	0	0	1	2	3	0	0	0	0,0	191,2	63,7	0,0	0,0	63,3	126,3	190,2	0,0	0,0	0,0	0,0	0,0
52260	22	GUA	El Tambo	0	0	0	0	1	0	0	3	0	0	0	0,0	0,0	0,0	0,0	19,0	0,0	0,0	57,3	0,0	0,0	0,0	0,0	0,0
52520	23	PAS	Francisco Pizarro	0	0	2	0	7	7	1	0	1	0	27	0,0	0,0	37,9	0,0	131,4	131,9	18,8	0,0	18,7	0,0	495,8	0,0	0,0
52287	24	EXP	Funes	0	0	0	0	1	0	0	0	0	0	0	N/A	N/A	N/A	N/A	N/A	N/A	N/A	N/A	N/A	N/A	N/A	N/A	N/A
52317	25	EXP	Guachucal	0	0	0	0	1	0	0	0	0	0	0	N/A	N/A	N/A	N/A	N/A	N/A	N/A	N/A	N/A	N/A	N/A	N/A	N/A
52320	26	SAB	Guaitarilla	0	0	0	0	0	0	0	0	0	0	0	N/A	N/A	N/A	N/A	N/A	N/A	N/A	N/A	N/A	N/A	N/A	N/A	N/A
52323	27	EXP	Gualmatán	0	0	0	0	0	0	0	0	0	0	0	N/A	N/A	N/A	N/A	N/A	N/A	N/A	N/A	N/A	N/A	N/A	N/A	N/A
52352	28	EXP	Iles	0	0	0	0	0	0	0	0	1	0	0	N/A	N/A	N/A	N/A	N/A	N/A	N/A	N/A	N/A	N/A	N/A	N/A	N/A
52354	29	SAB	Imués	0	0	0	0	0	0	0	0	0	0	0	N/A	N/A	N/A	N/A	N/A	N/A	N/A	N/A	N/A	N/A	N/A	N/A	N/A
52356	30	EXP	Ipiales	0	0	0	1	1	4	1	3	2	5	5	N/A	N/A	N/A	N/A	N/A	N/A	N/A	N/A	N/A	N/A	N/A	N/A	N/A
52378	31	RIO	La Cruz	0	2	0	0	1	0	0	2	1	0	0	N/A	N/A	N/A	N/A	N/A	N/A	N/A	N/A	N/A	N/A	N/A	N/A	N/A
52381	32	CEN	La Florida	0	0	0	0	2	0	0	1	0	0	0	0,0	0,0	0,0	0,0	102,5	0,0	0,0	51,0	0,0	0,0	0,0	0,0	0,0
52385	33	GUA	La Llanada	0	0	0	0	0	0	0	2	0	0	0	N/A	N/A	N/A	N/A	N/A	N/A	N/A	N/A	N/A	N/A	N/A	N/A	N/A
52390	34	SAN	La Tola	0	1	0	0	3	0	0	1	1	0	0	0,0	17,0	0,0	0,0	55,2	0,0	0,0	32,5	33,9	0,0	0,0	0,0	0,0
52399	35	JUA	La Unión	1	16	1	0	2	1	1	5	1	2	2	7,9	126,2	7,8	0,0	15,5	7,8	7,8	39,2	7,8	15,6	15,7	0,0	0,0
52405	36	COR	Leiva	0	0	0	0	0	0	13	12	1	1	1	0,0	0,0	0,0	0,0	0,0	0,0	439,0	405,1	33,8	33,7	33,6	0,0	0,0
52411	37	OCC	Linares	0	1	0	0	0	1	0	1	0	0	1	0,0	43,3	0,0	0,0	0,0	43,1	0,0	43,9	0,0	0,0	45,4	0,0	0,0
52418	38	GUA	Los Andes	0	0	0	0	0	0	2	2	0	0	1	0,0	0,0	0,0	0,0	0,0	0,0	45,8	45,9	0,0	0,0	22,9	0,0	0,0
52427	39	TEL	Magüi Payan	0	0	2	0	1	0	0	1	1	1	34	0,0	0,0	59,4	0,0	27,5	0,0	0,0	16,8	14,6	13,7	454,8	0,0	0,0
52435	40	PIE	Mallama	0	1	0	0	0	6	1	1	0	0	1	0,0	82,8	0,0	0,0	0,0	493,0	82,3	82,0	0,0	0,0	81,8	0,0	0,0
52473	41	SAN	Mosquera	0	14	3	2	0	6	1	8	1	0	5	0,0	370,0	78,5	51,4	0,0	147,5	22,8	162,9	18,6	0,0	86,6	0,0	0,0
52480	42	CEN	Nariño	1	0	0	0	3	1	1	7	4	6	7	N/A	N/A	N/A	N/A	N/A	N/A	N/A	N/A	N/A	N/A	N/A	N/A	N/A
52490	43	SAN	Olaya Herrera	0	0	2	1	3	2	2	9	2	1	14	0,0	0,0	52,0	20,1	42,0	21,6	19,3	84,1	18,5	9,2	129,1	0,0	0,0
52506	44	SAB	Ospina	0	0	0	0	0	0	0	0	0	0	0	N/A	N/A	N/A	N/A	N/A	N/A	N/A	N/A	N/A	N/A	N/A	N/A	N/A
52540	45	COR	Policarpa	2	19	0	0	4	2	0	9	1	0	3	90,3	860,1	0,0	0,0	174,7	85,3	0,0	360,6	39,1	0,0	115,3	0,0	0,0
52560	46	EXP	Potosí	0	0	0	0	0	0	0	0	2	0	0	N/A	N/A	N/A	N/A	N/A	N/A	N/A	N/A	N/A	N/A	N/A	N/A	N/A
52565	47	ABA	Providencia	0	0	0	0	0	0	0	1	0	0	0	N/A	N/A	N/A	N/A	N/A	N/A	N/A	N/A	N/A	N/A	N/A	N/A	N/A
52573	48	EXP	Puerres	0	0	0	0	0	0	0	0	0	0	0	N/A	N/A	N/A	N/A	N/A	N/A	N/A	N/A	N/A	N/A	N/A	N/A	N/A
52585	49	EXP	Pupiales	0	0	0	0	0	2	0	2	0	0	0	N/A	N/A	N/A	N/A	N/A	N/A	N/A	N/A	N/A	N/A	N/A	N/A	N/A
52612	50	PIE	Ricaurte	0	0	0	0	2	6	4	2	0	0	4	0,0	0,0	0,0	0,0	84,0	252,0	167,4	83,7	0,0	0,0	167,0	0,0	0,0
52621	51	TEL	Roberto Payán	1	0	0	0	0	0	0	2	0	1	6	106,5	0,0	0,0	0,0	0,0	0,0	0,0	60,2	0,0	29,5	177,1	0,0	0,0
52678	52	ABA	Samaniego	4	15	3	2	195	5	1	21	2	5	5	22,2	85,2	19,6	17,6	####	52,6	10,6	222,2	21,2	52,8	52,9	0,0	0,0
52685	53	RIO	San Bernardo	0	1	0	0	0	0	0	0	0	0	0	0,0	38,7	0,0	0,0	0,0	0,0	0,0	0,0	0,0	0,0	0,0	0,0	0,0
52687	54	JUA	San Lorenzo	0	0	0	0	2	0	0	8	0	0	1	0,0	0,0	0,0	0,0	91,1	0,0	0,0	368,2	0,0	0,0	45,8	0,0	0,0
52693	55	RIO	San Pablo	0	0	0	0	0	0	0	0	0	0	0	0,0	0,0	0,0	0,0	0,0	0,0	0,0	0,0	0,0	0,0	0,0	0,0	0,0
52683	56	OCC	Sandoná	0	0	0	0	3	0	0	2	0	0	0	0,0	0,0	0,0	0,0	29,4	0,0	0,0	19,8	0,0	0,0	0,0	0,0	0,0
52696	57	SAN	Santa Bárbara	0	0	1	0	1	23	14	1	0	1	0	0,0	0,0	27,8	0,0	27,5	634,5	387,8	27,8	0,0	27,7	0,0	0,0	0,0
52699	58	ABA	Santacruz	0	0	2	0	1	1	0	0	0	0	0	N/A	N/A	N/A	N/A	N/A	N/A	N/A	N/A	N/A	N/A	N/A	N/A	N/A
52720	59	SAB	Sapuyes	0	0	0	0	0	0	0	0	0	0	1	N/A	N/A	N/A	N/A	N/A	N/A	N/A	N/A	N/A	N/A	N/A	N/A	N/A
52786	60	COR	Taminango	0	58	1																					



DENGUE TOTAL
DEPARTAMENTO DE NARIÑO - AÑO 2009 A 2019
 Fuente: Subdirección de Salud Pública - SIVIGILA - Oficina de Epidemiología - IDSN

Código DANE	#	Región	Municipios	DENGUE TOTAL																			
				CASOS										TASA X 100.000 Hb									
				2009	2010	2011	2012	2013	2014	2015	2016	2017	2018	2019	2009	2010	2011	2012	2013	2014	2015	2016	2017
52001	1	CEN	Pasto	8	41	10	3	16	21	1	11	0	1	7	N/A	N/A	N/A	N/A	N/A	N/A	N/A	N/A	N/A
52019	2	RIO	Albán	1	0	0	0	0	0	0	1	0	0	0	15,3	0,0	0,0	0,0	0,0	0,0	0,0	37,2	0,0
52022	3	EXP	Aldana	0	0	0	0	0	0	0	0	0	0	0	N/A	N/A	N/A	N/A	N/A	N/A	N/A	N/A	N/A
52036	4	OCC	Ancuyá	0	1	0	0	0	0	0	8	0	0	0	0,0	47,0	0,0	0,0	0,0	0,0	0,0	373,3	0,0
52051	5	JUA	Arboleda	0	1	0	0	0	0	1	0	1	0	0	0,0	86,1	0,0	0,0	0,0	0,0	85,5	0,0	85,8
52079	6	TEL	Barbacoas	0	3	2	0	4	5	10	11	21	17	13	0,0	25,0	16,6	0,0	32,9	41,3	82,7	91,1	174,4
52083	7	RIO	Belén	0	0	0	0	0	0	0	0	0	0	0	0,0	0,0	0,0	0,0	0,0	0,0	0,0	0,0	0,0
52110	8	JUA	Buesaco	0	1	0	0	0	2	0	0	0	0	0	0,0	20,0	0,0	0,0	0,0	34,0	0,0	0,0	0,0
52694	9	JUA	Cartago	0	0	0	0	0	0	0	0	0	0	0	0,0	0,0	0,0	0,0	0,0	0,0	0,0	0,0	0,0
52240	10	CEN	Chachagüí	0	0	0	0	0	0	1	1	0	1	0	0,0	0,0	0,0	0,0	0,0	0,0	23,1	23,1	0,0
52203	11	RIO	Colón Genova	0	6	0	0	0	0	0	1	1	0	0	0,0	557,1	0,0	0,0	0,0	0,0	0,0	92,4	91,6
52207	12	OCC	Consaca	0	0	0	0	1	0	0	1	0	0	0	0,0	0,0	0,0	0,0	48,7	0,0	0,0	47,0	0,0
52210	13	EXP	Contadero	0	0	0	0	0	0	0	0	0	0	0	N/A	N/A	N/A	N/A	N/A	N/A	N/A	N/A	N/A
52215	14	EXP	Córdoba	1	0	0	0	1	0	2	1	0	1	1	N/A	N/A	N/A	N/A	N/A	N/A	N/A	N/A	N/A
52224	15	EXP	Cuaspud	0	0	0	0	0	0	0	0	0	0	0	N/A	N/A	N/A	N/A	N/A	N/A	N/A	N/A	N/A
52227	16	EXP	Cumbal	0	1	0	0	0	1	0	0	0	1	0	N/A	N/A	N/A	N/A	N/A	N/A	N/A	N/A	N/A
52233	17	COR	Cumbitara	0	0	0	0	0	0	1	2	0	1	0	0,0	0,0	0,0	0,0	0,0	0,0	68,5	132,5	0,0
52250	18	SAN	El Charco	0	0	1	0	3	2	13	3	3	3	12	0,0	0,0	14,3	0,0	42,4	28,4	184,1	42,3	42,1
52254	19	GUA	El Peñol	0	0	0	0	0	0	0	5	0	1	0	0,0	0,0	0,0	0,0	0,0	0,0	392,5	0,0	74,6
52256	20	COR	El Rosario	0	3	0	0	0	5	4	1	0	5	0	0,0	85,1	0,0	0,0	0,0	279,2	225,4	56,2	280,7
52258	21	RIO	El Tablón de Gómez	0	3	1	0	0	1	3	3	0	0	0	0,0	191,2	63,7	0,0	0,0	63,3	189,5	190,2	0,0
52260	22	GUA	El Tambo	0	0	0	0	1	0	0	3	0	0	0	0,0	0,0	0,0	0,0	19,0	0,0	0,0	57,3	0,0
52520	23	PAS	Francisco Pizarro	0	1	2	0	7	7	1	1	1	0	27	0,0	19,0	37,9	0,0	131,4	131,9	18,8	18,7	18,7
52287	24	EXP	Funes	0	0	0	0	1	0	0	0	0	0	0	N/A	N/A	N/A	N/A	N/A	N/A	N/A	N/A	N/A
52317	25	EXP	Guachucal	0	0	0	0	1	0	0	0	0	0	0	N/A	N/A	N/A	N/A	N/A	N/A	N/A	N/A	N/A
52320	26	SAB	Guaitarilla	0	0	0	0	0	0	0	0	0	0	0	N/A	N/A	N/A	N/A	N/A	N/A	N/A	N/A	N/A
52323	27	EXP	Gualmatán	0	0	0	0	0	0	0	0	0	0	0	N/A	N/A	N/A	N/A	N/A	N/A	N/A	N/A	N/A
52352	28	EXP	Illes	0	0	0	0	0	0	0	0	1	0	0	N/A	N/A	N/A	N/A	N/A	N/A	N/A	N/A	N/A
52354	29	SAB	Imués	0	0	0	0	0	0	0	0	0	0	0	N/A	N/A	N/A	N/A	N/A	N/A	N/A	N/A	N/A
52356	30	EXP	Ipiales	0	0	0	1	1	4	1	3	2	5	5	N/A	N/A	N/A	N/A	N/A	N/A	N/A	N/A	N/A
52378	31	RIO	La Cruz	0	2	0	0	1	0	0	2	1	0	0	N/A	N/A	N/A	N/A	N/A	N/A	N/A	N/A	N/A
52381	32	CEN	La Florida	0	0	0	0	2	0	0	1	0	0	0	0,0	0,0	0,0	0,0	102,5	0,0	0,0	51,0	0,0
52385	33	GUA	La Llanada	0	0	0	0	0	0	0	2	0	0	0	N/A	N/A	N/A	N/A	N/A	N/A	N/A	N/A	N/A
52390	34	SAN	La Tola	0	1	0	0	3	0	0	1	1	0	0	0,0	17,0	0,0	0,0	55,2	0,0	0,0	32,5	33,9
52399	35	JUA	La Unión	1	16	1	0	2	1	1	5	1	2	2	7,9	126,2	7,8	0,0	15,5	7,8	39,2	7,8	15,6
52405	36	COR	Leiva	0	0	0	0	0	0	13	12	2	1	1	0,0	0,0	0,0	0,0	0,0	0,0	439,0	405,1	67,5
52411	37	OCC	Linares	0	1	0	0	0	1	0	1	0	0	1	0,0	43,3	0,0	0,0	0,0	43,1	0,0	43,9	0,0
52418	38	GUA	Los Andes	0	0	0	0	0	0	2	2	0	0	1	0,0	0,0	0,0	0,0	0,0	0,0	45,8	45,9	0,0
52427	39	TEL	Magüi Payán	0	0	2	0	1	0	0	2	1	1	34	0,0	0,0	59,4	0,0	27,5	0,0	33,5	14,6	13,7
52435	40	PIE	Mallama	0	1	0	0	0	7	1	1	0	0	1	0,0	82,8	0,0	0,0	0,0	575,2	82,3	82,0	0,0
52473	41	SAN	Mosquera	0	14	3	3	0	6	1	8	1	0	5	0,0	370,0	78,5	77,1	0,0	147,5	22,8	162,9	18,6
52480	42	CEN	Nariño	1	0	0	0	4	1	1	7	5	6	7	N/A	N/A	N/A	N/A	N/A	N/A	N/A	N/A	N/A
52490	43	SAN	Olaya Herrera	0	0	2	1	3	2	2	9	2	1	14	0,0	0,0	52,0	20,1	42,0	21,6	19,3	84,1	18,5
52504	44	SAB	Ospina	0	0	0	0	0	0	0	0	0	0	0	N/A	N/A	N/A	N/A	N/A	N/A	N/A	N/A	N/A
52540	45	COR	Policarpa	2	19	0	0	4	2	0	9	1	0	3	90,3	860,1	0,0	0,0	174,7	85,3	0,0	360,6	39,1
52560	46	EXP	Potosí	0	0	0	0	0	0	0	0	2	0	0	N/A	N/A	N/A	N/A	N/A	N/A	N/A	N/A	N/A
52565	47	ABA	Providencia	0	0	0	0	0	0	0	1	0	0	0	N/A	N/A	N/A	N/A	N/A	N/A	N/A	N/A	N/A
52573	48	EXP	Puerres	0	0	0	0	0	0	0	0	0	0	0	N/A	N/A	N/A	N/A	N/A	N/A	N/A	N/A	N/A
52585	49	EXP	Pupiales	0	0	0	0	0	2	0	2	0	0	0	N/A	N/A	N/A	N/A	N/A	N/A	N/A	N/A	N/A
52612	50	PIE	Ricaurte	0	0	0	0	3	6	4	3	0	0	4	0,0	0,0	0,0	0,0	126,1	252,0	167,4	125,6	0,0
52621	51	TEL	Roberto Payán	1	0	0	0	0	0	0	2	0	1	6	106,5	0,0	0,0	0,0	0,0	0,0	0,0	60,2	29,5
52678	52	ABA	Samaniego	4	15	3	2	195	5	1	21	2	5	5	22,2	85,2	19,6	17,6	1.990,6	52,6	10,6	222,2	21,2
52685	53	RIO	San Bernardo	0	1	0	0	0	0	0	0	0	0	0	0,0	38,7	0,0	0,0	0,0	0,0	0,0	0,0	0,0
52687	54	JUA	San Lorenzo	0	0	0	0	2	0	0	8	0	0	1	0,0	0,0	0,0	0,0	91,1	0,0	0,0	368,2	0,0
52693	55	RIO	San Pablo	0	0	0	0	0	0	0	0	0	0	0	0,0	0,0	0,0	0,0	0,0	0,0	0,0	0,0	0,0
52683	56	OCC	Sandoná	0	0	0	0	3	0	0	2	0	0	0	0,0	0,0	0,0	0,0	29,4	0,0	0,0	19,8	0,0
52696	57	SAN	Santa Bárbara	0	0	1	0	1	23	14	1	1	1	0	0,0	0,0	27,8	0,0	27,5	634,5	387,8	27,8	27,7
52699	58	ABA	Santacruz	0	0	2	0	1	1	0	0	0	0	0	N/A	N/A	N/A	N/A	N/A	N/A	N/A	N/A	N/A
52720	59	SAB	Sapuyes	0	0	0	0	0	0	0	0	0	0	1	N/A	N/A	N/A	N/A	N/A	N/A	N/A	N/A	N/A
52786	60	COR	Taminango	0	59	1	0	1	102	87	108	1	19	1	0,0	1.523,4	25,5	0,0	25,1	2.562,2	2.185,9	2.715,6	25,1
52788	61	CEN	Tangua	0	1	0	0	0	2	1	0	0	0	0	N/A	N/A	N/A	N/A	N/A	N/A	N/A	N/A	N/A
52835	62	PAS	Tumaco	60	51	85	35	104	274	164	241	83	99	381	70,0	59,4	98,4	40,2	119,5	316,4	189,9	279,6	96,4
52838	63	SAB	Túquerres	0	0	0	0	1	0	0	0	0	1	0	N/A	N/A	N/A	N/A	N/A	N/A	N/A	N/A	N/A
52885	64	CEN	Yacuanquer	0	1	0	0	1	0	0	0	0	0	0	N/A	N/A	N/A	N/A	N/A	N/A	N/A	N/A	N/A
TOTAL DEPARTAMENTO				79	243	116	45	368	483	330	507	134	172	534	32,9	101,2	48,7	19,1	156,0	203,6	138,3	210,9	55,4

NOTA: Para el evento Dengue Total, la población a riesgo es la población urbana que reside a menos de 2.200 msnm.

N/A = No Aplica corresponde a municipios no endémicos para el evento, pero se tiene en cuenta el número de casos importados aunque se desconoce la procedencia de los mismos.



LEISHMANIASIS CUTANEA

DEPARTAMENTO DE NARIÑO - AÑO 2009 A 2019

Fuente: Subdirección de Salud Pública - SIVIGILA - Oficina de Epidemiología - IDSN

Código DANE	#	Región	Municipios	LEISHMANIASIS CUTANEA																				
				CASOS											TASA X 100.000 Hb									
				2009	2010	2011	2012	2013	2014	2015	2016	2017	2018	2019	2009	2010	2011	2012	2013	2014	2015	2016	2017	2018
52001	1	CEN	Pasto	0	5	4	0	2	2	0	3	3	0	0	N/A	N/A	N/A	N/A	N/A	N/A	N/A	N/A	N/A	N/A
52019	2	RIO	Albán	0	0	0	1	0	0	1	0	0	0	0	N/A	N/A	N/A	N/A	N/A	N/A	N/A	N/A	N/A	N/A
52022	3	EXP	Aldana	1	0	0	0	0	0	0	0	0	0	0	N/A	N/A	N/A	N/A	N/A	N/A	N/A	N/A	N/A	N/A
52036	4	OCC	Ancuyá	1	0	0	1	0	1	1	1	0	0	0	14,2	0,0	0,0	13,7	0,0	13,6	13,9	14,3	0,0	0,0
52051	5	JUA	Arboleda	31	0	1	1	0	0	0	1	0	0	1	N/A	N/A	N/A	N/A	N/A	N/A	N/A	N/A	N/A	N/A
52079	6	TEL	Barbacoas	0	42	32	38	116	47	59	61	47	43	58	0,0	208,1	154,7	175,5	492,8	172,4	177,8	157,3	111,8	98,7
52083	7	RIO	Belén	0	0	0	0	0	0	0	0	0	0	0	N/A	N/A	N/A	N/A	N/A	N/A	N/A	N/A	N/A	N/A
52110	8	JUA	Buesaco	0	0	0	0	0	0	0	0	0	0	3	N/A	N/A	N/A	N/A	N/A	N/A	N/A	N/A	N/A	N/A
52694	9	JUA	Cartago	0	0	0	0	0	0	0	0	0	0	0	N/A	N/A	N/A	N/A	N/A	N/A	N/A	N/A	N/A	N/A
52240	10	CEN	Chachagüí	1	0	13	0	0	1	0	0	0	0	0	N/A	N/A	N/A	N/A	N/A	N/A	N/A	N/A	N/A	N/A
52203	11	RIO	Colón Genova	1	0	0	0	0	0	0	0	0	0	0	N/A	N/A	N/A	N/A	N/A	N/A	N/A	N/A	N/A	N/A
52207	12	OCC	Consaca	0	0	1	0	0	0	0	0	0	0	0	N/A	N/A	N/A	N/A	N/A	N/A	N/A	N/A	N/A	N/A
52210	13	EXP	Contadero	1	0	0	0	0	0	0	0	0	0	0	N/A	N/A	N/A	N/A	N/A	N/A	N/A	N/A	N/A	N/A
52215	14	EXP	Córdoba	0	0	0	0	0	3	2	2	0	0	1	N/A	N/A	N/A	N/A	N/A	N/A	N/A	N/A	N/A	N/A
52224	15	EXP	Cuaspud	0	0	0	0	0	0	0	0	0	0	0	N/A	N/A	N/A	N/A	N/A	N/A	N/A	N/A	N/A	N/A
52227	16	EXP	Cumbal	0	1	0	0	0	1	0	2	0	0	2	N/A	N/A	N/A	N/A	N/A	N/A	N/A	N/A	N/A	N/A
52233	17	COR	Cumbitara	7	4	2	1	3	2	3	4	3	2	1	133,6	75,3	37,3	18,4	54,9	36,9	57,3	81,3	65,7	46,1
52250	18	SAN	El Charco	0	18	23	22	15	4	6	6	16	17	14	0,0	85,0	107,7	103,3	73,0	21,2	35,3	37,9	104,2	111,3
52254	19	GUA	El Peñol	1	0	0	0	0	0	1	1	2	1	2	N/A	N/A	N/A	N/A	N/A	N/A	N/A	N/A	N/A	N/A
52256	20	COR	El Rosario	0	1	0	0	4	0	0	2	0	2	2	0,0	9,9	0,0	0,0	38,3	0,0	0,0	19,2	0,0	19,0
52258	21	RIO	El Tablón de Gómez	0	1	0	0	0	1	0	0	3	0	0	0,0	6,9	0,0	0,0	0,0	7,1	0,0	0,0	23,5	0,0
52260	22	GUA	El Tambo	3	0	1	2	1	0	1	1	0	0	1	N/A	N/A	N/A	N/A	N/A	N/A	N/A	N/A	N/A	N/A
52520	23	PAS	Francisco Pizarro	0	23	1	0	7	7	2	6	8	5	10	0,0	273,3	11,7	0,0	79,4	79,0	22,7	68,7	91,8	57,0
52287	24	EXP	Funes	1	0	0	1	0	0	1	1	0	0	0	N/A	N/A	N/A	N/A	N/A	N/A	N/A	N/A	N/A	N/A
52317	25	EXP	Guachucal	1	0	0	0	0	1	0	0	0	0	0	N/A	N/A	N/A	N/A	N/A	N/A	N/A	N/A	N/A	N/A
52320	26	SAB	Guaitarilla	0	0	0	0	1	1	0	0	2	0	1	N/A	N/A	N/A	N/A	N/A	N/A	N/A	N/A	N/A	N/A
52323	27	EXP	Gualmatán	1	0	0	0	0	0	0	0	0	0	0	N/A	N/A	N/A	N/A	N/A	N/A	N/A	N/A	N/A	N/A
52352	28	EXP	Iles	1	0	0	0	1	0	0	0	0	0	0	N/A	N/A	N/A	N/A	N/A	N/A	N/A	N/A	N/A	N/A
52354	29	SAB	Imués	160	0	0	0	1	0	0	0	0	0	0	N/A	N/A	N/A	N/A	N/A	N/A	N/A	N/A	N/A	N/A
52356	30	EXP	Ipiales	0	119	3	3	11	4	2	6	1	5	3	N/A	N/A	N/A	N/A	N/A	N/A	N/A	N/A	N/A	N/A
52378	31	RIO	La Cruz	0	0	0	0	0	0	0	0	0	0	0	N/A	N/A	N/A	N/A	N/A	N/A	N/A	N/A	N/A	N/A
52381	32	CEN	La Florida	0	0	0	0	0	2	1	0	0	0	0	N/A	N/A	N/A	N/A	N/A	N/A	N/A	N/A	N/A	N/A
52385	33	GUA	La Llanada	5	1	0	1	0	0	0	0	0	0	0	N/A	N/A	N/A	N/A	N/A	N/A	N/A	N/A	N/A	N/A
52390	34	SAN	La Tola	3	17	3	1	5	1	1	1	1	0	0	101,8	568,6	98,3	31,8	153,6	29,1	26,7	24,5	23,1	0,0
52399	35	JUA	La Unión	1	4	1	0	0	0	0	1	0	2	0	N/A	N/A	N/A	N/A	N/A	N/A	N/A	N/A	N/A	N/A
52405	36	COR	Leiva	2	1	0	0	2	2	1	1	1	1	1	21,8	10,8	0,0	0,0	21,2	21,8	11,7	13,0	14,1	14,7
52411	37	OCC	Linares	0	2	0	0	5	6	10	3	1	0	4	0,0	19,5	0,0	0,0	47,8	58,5	103,2	33,8	12,1	0,0
52418	38	GUA	Los Andes	2	1	0	1	1	0	0	2	0	0	0	19,3	9,5	0,0	9,4	9,6	0,0	0,0	30,0	0,0	0,0
52427	39	TEL	Magüi Payan	0	8	1	6	11	22	13	3	15	3	6	0,0	69,9	8,6	50,1	89,0	171,1	95,1	20,0	91,4	17,3
52435	40	PIE	Mallama	0	0	1	0	1	0	1	0	0	1	0	N/A	N/A	N/A	N/A	N/A	N/A	N/A	N/A	N/A	N/A
52473	41	SAN	Mosquera	2	5	0	0	0	0	1	0	1	0	0	33,1	82,0	0,0	0,0	0,0	0,0	15,8	0,0	15,9	0,0
52480	42	CEN	Nariño	10	0	0	2	10	4	8	4	7	6	19	N/A	N/A	N/A	N/A	N/A	N/A	N/A	N/A	N/A	N/A
52490	43	SAN	Olaya Herrera	0	0	3	4	18	21	4	12	7	3	3	0,0	0,0	12,5	17,9	90,3	119,0	25,0	79,9	48,0	
52506	44	SAB	Ospina	22	0	0	0	0	0	0	0	0	0	0	N/A	N/A	N/A	N/A	N/A	N/A	N/A	N/A	N/A	N/A
52540	45	COR	Policarpa	2	3	1	1	2	6	5	0	5	2	1	24,0	35,6	11,7	11,6	23,0	69,9	60,4	0,0	67,1	27,4
52560	46	EXP	Potosí	2	1	0	0	0	2	0	0	0	0	0	N/A	N/A	N/A	N/A	N/A	N/A	N/A	N/A	N/A	N/A
52565	47	ABA	Providencia	0	0	0	0	0	1	0	2	1	1	0	N/A	N/A	N/A	N/A	N/A	N/A	N/A	N/A	N/A	N/A
52573	48	EXP	Puerres	0	0	0	0	1	0	0	0	1	0	0	N/A	N/A	N/A	N/A	N/A	N/A	N/A	N/A	N/A	N/A
52585	49	EXP	Pupiales	0	0	0	0	0	0	0	0	0	0	0	N/A	N/A	N/A	N/A	N/A	N/A	N/A	N/A	N/A	N/A
52612	50	PIE	Ricaurte	2	7	0	3	10	1	1	1	0	9	4	14,4	49,9	0,0	20,6	67,3	6,6	6,5	6,3	0,0	
52621	51	TEL	Roberto Payán	3	20	26	5	99	76	36	21	19	31	13	33,6	222,6	285,2	54,0	###	805,3	384,3	226,6	205,6	334,1
52678	52	ABA	Samaniego	6	8	9	6	8	12	8	10	7	6	2	17,0	22,4	24,9	16,4	21,9	33,8	24,7	36,6	31,1	
52685	53	RIO	San Bernardo	0	0	0	0	0	0	0	0	0	0	1	N/A	N/A	N/A	N/A	N/A	N/A	N/A	N/A	N/A	N/A
52687	54	JUA	San Lorenzo	0	0	0	0	0	1	0	0	2	0	0	N/A	N/A	N/A	N/A	N/A	N/A	N/A	N/A	N/A	N/A
52693	55	RIO	San Pablo	2	0	0	0	0	0	0	0	0	0	0	N/A	N/A	N/A	N/A	N/A	N/A	N/A	N/A	N/A	N/A
52683	56	OCC	Sandoná	0	0	0	0	1	1	1	0	1	0	0	N/A	N/A	N/A	N/A	N/A	N/A	N/A	N/A	N/A	N/A
52696	57	SAN	Santa Bárbara	1	5	7	8	16	9	4	1	7	3	1	10,8	53,0	72,9	81,9	161,6	90,3	40,4	10,2	71,7	
52699	58	ABA	Santacruz	0	0	0	0	0	1	0	2	1	0	0	N/A	N/A	N/A	N/A	N/A	N/A	N/A	N/A	N/A	N/A
52720	59	SAB	Şapuyes	0	0	0	0	0	0	0	0	0	0	1	N/A	N/A	N/A	N/A	N/A	N/A	N/A	N/A	N/A	N/A
52786	60	COR	Taminango	1	0	0	0	0	0	0	1	0	2	0	7,6	0,0	0,0	0,0	0,0	0,0	0,0	7,3	0,0	
52788	61	CEN	Tangua	0	1	0	0	0	0	1	1	0	0	0	N/A	N/A	N/A	N/A	N/A	N/A	N/A	N/A	N/A	N/A
52835	62	PAS	Tumaco	362	288	192	209	297	295	252	163	545	893	490	439,0	343,7	224,4	236,0	315,2	279,2	201,2	111,2	339,8	
52838	63	SAB	Túquerres	1	0	4	0	0	3	0	1	0	0	0	N/A	N/A	N/A	N/A	N/A	N/A	N/A	N/A	N/A	N/A
52885	64	CEN	Yacuanquer	2	1	0	0	0	0	0	0	0	0	0	N/A	N/A	N/A	N/A	N/A	N/A	N/A	N/A	N/A	N/A
TOTAL DEPARTAMENTO				642	587	329	317	649	541	427	327	707	1.038	645	193,4	174,7	96,8	92,0	185,3	150,3	113,6	83,3	175,5	253,6

NOTA: Para el evento Leishmaniasis Cutanea, la población a riesgo es la población rural que reside a menos de 1.600 msnm.

N/A = No Aplica corresponde a municipios no endémicos para el evento, pero se tiene en cuenta el número de casos importados aunque se desconoce la procedencia de los mismos.



LEISHMANIASIS TOTAL
DEPARTAMENTO DE NARIÑO - AÑO 2009 A 2019
Fuente: Subdirección de Salud Pública - SIVIGILA - Oficina de Epidemiología - IDSN

Código DANE	#	Región	Municipios	LEISHMANIASIS TOTAL																			
				CASOS										TASA X 100.000 Hb									
				2009	2010	2011	2012	2013	2014	2015	2016	2017	2018	2019	2009	2010	2011	2012	2013	2014	2015	2016	2017
52001	1	CEN	Pasto	0	5	4	0	2	2	0	3	5	0	0	N/A	N/A	N/A	N/A	N/A	N/A	N/A	N/A	N/A
52019	2	RIO	Albán	0	0	0	1	0	0	1	0	0	0	0	N/A	N/A	N/A	N/A	N/A	N/A	N/A	N/A	N/A
52022	3	EXP	Aldana	1	0	0	0	0	0	0	0	0	0	0	N/A	N/A	N/A	N/A	N/A	N/A	N/A	N/A	N/A
52036	4	OCC	Ancuyá	1	0	0	1	0	1	1	1	0	0	0	14,2	0,0	0,0	13,7	0,0	13,6	13,9	14,3	0,0
52051	5	JUA	Arboleda	31	0	1	1	0	0	0	1	0	0	1	N/A	N/A	N/A	N/A	N/A	N/A	N/A	N/A	N/A
52079	6	TEL	Barbacoas	0	42	32	38	117	48	60	61	47	43	58	0,0	208,1	154,7	175,5	497,0	176,1	180,8	157,3	111,8
52083	7	RIO	Belén	0	0	0	0	0	0	0	0	0	0	0	N/A	N/A	N/A	N/A	N/A	N/A	N/A	N/A	N/A
52110	8	JUA	Buesaco	0	0	0	0	0	0	0	0	0	0	3	N/A	N/A	N/A	N/A	N/A	N/A	N/A	N/A	N/A
52694	9	JUA	Cartago	0	0	0	0	0	0	0	0	0	0	0	N/A	N/A	N/A	N/A	N/A	N/A	N/A	N/A	N/A
52240	10	CEN	Chachagüí	1	0	13	0	0	1	0	0	0	0	0	N/A	N/A	N/A	N/A	N/A	N/A	N/A	N/A	N/A
52203	11	RIO	Colón Genova	1	0	0	0	0	0	0	0	0	0	0	N/A	N/A	N/A	N/A	N/A	N/A	N/A	N/A	N/A
52207	12	OCC	Consaca	0	0	1	0	0	0	0	0	0	0	0	N/A	N/A	N/A	N/A	N/A	N/A	N/A	N/A	N/A
52210	13	EXP	Contadero	1	0	0	0	0	0	0	0	0	0	0	N/A	N/A	N/A	N/A	N/A	N/A	N/A	N/A	N/A
52215	14	EXP	Córdoba	0	0	0	0	0	3	2	2	0	0	1	N/A	N/A	N/A	N/A	N/A	N/A	N/A	N/A	N/A
52224	15	EXP	Cuaspud	0	0	0	0	0	0	0	0	0	0	0	N/A	N/A	N/A	N/A	N/A	N/A	N/A	N/A	N/A
52227	16	EXP	Cumbal	0	1	0	0	0	1	0	2	0	0	2	N/A	N/A	N/A	N/A	N/A	N/A	N/A	N/A	N/A
52233	17	COR	Cumbitara	7	4	2	1	3	2	3	4	3	2	1	133,6	75,3	37,3	18,4	54,9	36,9	57,3	81,3	65,7
52250	18	SAN	El Charco	0	18	23	22	15	4	6	6	16	17	14	0,0	85,0	107,7	103,3	73,0	21,2	35,3	37,9	104,2
52254	19	GUA	El Peñol	1	0	0	0	0	0	1	1	2	1	2	N/A	N/A	N/A	N/A	N/A	N/A	N/A	N/A	N/A
52256	20	COR	El Rosario	0	1	0	0	4	0	0	2	0	2	2	0,0	9,9	0,0	0,0	38,3	0,0	0,0	19,2	0,0
52258	21	RIO	El Tablón de Gómez	0	1	0	0	0	1	0	0	3	0	0	0,0	6,9	0,0	0,0	0,0	7,1	0,0	0,0	23,5
52260	22	GUA	El Tambo	3	0	1	2	1	0	1	1	0	0	1	N/A	N/A	N/A	N/A	N/A	N/A	N/A	N/A	N/A
52520	23	PAS	Francisco Pizarro	0	23	1	0	7	7	2	6	8	5	10	0,0	273,3	11,7	0,0	79,4	79,0	22,7	68,7	91,8
52287	24	EXP	Funes	1	0	0	1	1	0	1	1	0	0	0	N/A	N/A	N/A	N/A	N/A	N/A	N/A	N/A	N/A
52317	25	EXP	Guachucal	1	0	0	0	0	1	0	0	0	0	0	N/A	N/A	N/A	N/A	N/A	N/A	N/A	N/A	N/A
52320	26	SAB	Gaitarilla	0	0	0	0	1	1	0	0	2	0	1	N/A	N/A	N/A	N/A	N/A	N/A	N/A	N/A	N/A
52323	27	EXP	Gualmatán	1	0	0	0	0	0	0	0	0	0	0	N/A	N/A	N/A	N/A	N/A	N/A	N/A	N/A	N/A
52352	28	EXP	Iles	1	0	0	0	1	0	0	0	0	0	0	N/A	N/A	N/A	N/A	N/A	N/A	N/A	N/A	N/A
52354	29	SAB	Imués	160	0	0	0	1	0	0	0	0	0	0	N/A	N/A	N/A	N/A	N/A	N/A	N/A	N/A	N/A
52356	30	EXP	Ipiales	0	119	3	3	11	4	2	6	1	5	3	N/A	N/A	N/A	N/A	N/A	N/A	N/A	N/A	N/A
52378	31	RIO	La Cruz	0	0	0	0	0	0	0	0	0	0	0	N/A	N/A	N/A	N/A	N/A	N/A	N/A	N/A	N/A
52381	32	CEN	La Florida	0	0	0	0	0	2	1	0	0	0	0	N/A	N/A	N/A	N/A	N/A	N/A	N/A	N/A	N/A
52385	33	GUA	La Llanada	5	1	0	1	1	0	0	0	0	0	0	N/A	N/A	N/A	N/A	N/A	N/A	N/A	N/A	N/A
52390	34	SAN	La Tola	3	17	3	1	5	1	1	1	1	0	0	101,8	568,6	98,3	31,8	153,6	29,1	26,7	24,5	23,1
52399	35	JUA	La Unión	1	4	1	0	1	0	0	1	0	2	0	N/A	N/A	N/A	N/A	N/A	N/A	N/A	N/A	N/A
52405	36	COR	Leiva	2	1	0	0	2	2	1	1	1	1	1	21,8	10,8	0,0	0,0	21,2	21,8	11,7	13,0	14,1
52411	37	OCC	Linares	0	2	0	0	5	6	10	3	1	0	4	0,0	19,5	0,0	0,0	47,8	58,5	103,2	33,8	12,1
52418	38	GUA	Los Andes	2	1	1	1	1	0	0	2	0	0	0	19,3	9,5	9,5	9,4	9,6	0,0	0,0	30,0	0,0
52427	39	TEL	Magüi Payan	0	8	1	6	12	22	13	3	15	3	6	0,0	69,9	8,6	50,1	97,0	171,1	95,1	20,0	91,4
52435	40	PIE	Mallama	0	0	1	0	1	0	1	0	0	1	0	N/A	N/A	N/A	N/A	N/A	N/A	N/A	N/A	N/A
52473	41	SAN	Mosquera	2	5	0	0	0	0	1	0	1	0	0	33,1	82,0	0,0	0,0	0,0	0,0	15,8	0,0	15,9
52480	42	CEN	Nariño	10	0	0	2	11	4	8	4	7	6	19	N/A	N/A	N/A	N/A	N/A	N/A	N/A	N/A	N/A
52490	43	SAN	Olaya Herrera	0	0	3	4	18	21	4	12	7	3	3	0,0	0,0	12,5	17,9	90,3	119,0	25,0	79,9	48,0
52506	44	SAB	Ospina	22	0	0	0	0	0	0	0	0	0	0	N/A	N/A	N/A	N/A	N/A	N/A	N/A	N/A	N/A
52540	45	COR	Policarpa	2	3	1	1	2	6	5	0	5	2	1	24,0	35,6	11,7	11,6	23,0	69,9	60,4	0,0	67,1
52560	46	EXP	Potosí	2	1	0	0	0	2	0	0	0	0	0	N/A	N/A	N/A	N/A	N/A	N/A	N/A	N/A	N/A
52565	47	ABA	Providencia	0	0	0	0	0	1	0	2	1	1	0	N/A	N/A	N/A	N/A	N/A	N/A	N/A	N/A	N/A
52573	48	EXP	Puerres	0	0	0	0	1	0	0	0	1	0	0	N/A	N/A	N/A	N/A	N/A	N/A	N/A	N/A	N/A
52585	49	EXP	Pupiales	0	0	0	0	0	0	0	0	0	0	0	N/A	N/A	N/A	N/A	N/A	N/A	N/A	N/A	N/A
52612	50	PIE	Ricaurte	2	7	0	3	10	1	1	1	0	9	4	14,4	49,9	0,0	20,6	67,3	6,6	6,5	6,3	0,0
52621	51	TEL	Roberto Payán	3	20	26	5	102	76	36	21	19	31	13	33,6	222,6	285,2	54,0	###	805,3	384,3	226,6	205,6
52678	52	ABA	Samaniego	6	8	9	6	8	12	8	10	7	6	2	17,0	22,4	24,9	16,4	21,9	33,8	24,7	36,6	31,1
52685	53	RIO	San Bernardo	0	0	0	0	0	0	0	0	0	0	1	N/A	N/A	N/A	N/A	N/A	N/A	N/A	N/A	N/A
52687	54	JUA	San Lorenzo	0	0	0	0	0	1	0	0	2	0	0	N/A	N/A	N/A	N/A	N/A	N/A	N/A	N/A	N/A
52693	55	RIO	San Pablo	2	0	0	0	0	0	0	0	0	0	0	N/A	N/A	N/A	N/A	N/A	N/A	N/A	N/A	N/A
52683	56	OCC	Sandoná	0	0	0	0	1	1	1	0	1	0	0	N/A	N/A	N/A	N/A	N/A	N/A	N/A	N/A	N/A
52696	57	SAN	Santa Bárbara	1	5	7	8	16	9	4	1	7	3	1	10,8	53,0	72,9	81,9	161,6	90,3	40,4	10,2	71,7
52699	58	ABA	Santacruz	0	0	0	0	0	1	0	2	1	0	0	N/A	N/A	N/A	N/A	N/A	N/A	N/A	N/A	N/A
52720	59	SAB	Sapuyes	0	0	0	0	0	0	0	0	0	0	1	N/A	N/A	N/A	N/A	N/A	N/A	N/A	N/A	N/A
52786	60	COR	Taminango	1	0	0	0	0	0	0	1	0	2	0	7,6	0,0	0,0	0,0	0,0	0,0	0,0	7,3	0,0
52788	61	CEN	Tangua	0	1	0	0	0	0	1	1	0	0	0	N/A	N/A	N/A	N/A	N/A	N/A	N/A	N/A	N/A
52835	62	PAS	Tumaco	362	288	192	209	300	296	256	164	548	896	491	439,0	343,7	224,4	236,0	318,4	280,2	204,4	111,9	341,7
52838	63	SAB	Túquerres	1	0	4	0	0	3	0	1	0	0	0	N/A	N/A	N/A	N/A	N/A	N/A	N/A	N/A	N/A
52885	64	CEN	Yacuanquer	2	1	0	0	0	0	0	0	0	0	0	N/A	N/A	N/A	N/A	N/A	N/A	N/A	N/A	N/A
TOTAL DEPARTAMENTO				642	587	330	317	661	543	432	328	712	1.041	646	193,4	174,7	97,1	92,0	188,7	150,9	114,9	83,5	176,7

NOTA: Para el evento Leishmaniasis Total, la población a riesgo es la población rural que reside a menos de 1.600 msnm.

N/A = No Aplica corresponde a municipios no endémicos para el evento, pero se tiene en cuenta el número de casos importados aunque se desconoce la prodencia de los mismos.



MALARIA ASOCIADA A FORMA MIXTA
DEPARTAMENTO DE NARIÑO - AÑO 2009 A 2019

Fuente: Subdirección de Salud Pública - SIVIGILA - Oficina de Epidemiología - IDSN

Código DANE	#	Región	Municipios	MALARIA ASOCIADA A FORMA MIXTA																			
				CASOS										TASA X 100.000 Hb									
				2009	2010	2011	2012	2013	2014	2015	2016	2017	2018	2019	2009	2010	2011	2012	2013	2014	2015	2016	2017
52001	1	CEN	Pasto	0	0	0	1	0	0	0	1	0	0	1	N/A	N/A	N/A	N/A	N/A	N/A	N/A	N/A	N/A
52019	2	RIO	Albán	0	0	0	0	0	0	0	0	1	0	0	N/A	N/A	N/A	N/A	N/A	N/A	N/A	N/A	N/A
52022	3	EXP	Aldana	0	0	0	0	0	0	0	0	0	0	0	N/A	N/A	N/A	N/A	N/A	N/A	N/A	N/A	N/A
52036	4	OCC	Ancuyá	0	0	0	0	0	0	0	0	0	0	0	0,0	0,0	0,0	0,0	0,0	0,0	0,0	0,0	0,0
52051	5	JUA	Arboleda	0	0	0	0	0	0	0	0	0	0	0	N/A	N/A	N/A	N/A	N/A	N/A	N/A	N/A	N/A
52079	6	TEL	Barbacoas	0	0	0	1	0	0	2	3	10	3	7	0,0	0,0	0,0	3,0	0,0	0,0	4,4	5,9	18,5
52083	7	RIO	Belén	0	0	0	0	0	0	0	0	0	0	0	N/A	N/A	N/A	N/A	N/A	N/A	N/A	N/A	N/A
52110	8	JUA	Buesaco	0	0	0	0	0	0	0	0	0	0	0	N/A	N/A	N/A	N/A	N/A	N/A	N/A	N/A	N/A
52694	9	JUA	Cartago	0	0	0	0	0	0	0	0	0	0	0	N/A	N/A	N/A	N/A	N/A	N/A	N/A	N/A	N/A
52240	10	CEN	Chachagüí	0	0	0	0	0	0	0	0	0	0	0	N/A	N/A	N/A	N/A	N/A	N/A	N/A	N/A	N/A
52203	11	RIO	Colón Genova	0	0	0	0	0	0	0	1	0	0	0	N/A	N/A	N/A	N/A	N/A	N/A	N/A	N/A	N/A
52207	12	OCC	Consaca	0	0	0	0	0	0	0	1	0	0	0	N/A	N/A	N/A	N/A	N/A	N/A	N/A	N/A	N/A
52210	13	EXP	Contadero	0	0	0	0	0	0	0	0	0	0	0	N/A	N/A	N/A	N/A	N/A	N/A	N/A	N/A	N/A
52215	14	EXP	Córdoba	0	0	0	0	0	0	0	0	0	0	0	N/A	N/A	N/A	N/A	N/A	N/A	N/A	N/A	N/A
52224	15	EXP	Cuaspud	0	0	0	0	0	0	0	0	0	0	0	N/A	N/A	N/A	N/A	N/A	N/A	N/A	N/A	N/A
52227	16	EXP	Cumbal	0	0	0	0	0	0	0	0	0	0	0	N/A	N/A	N/A	N/A	N/A	N/A	N/A	N/A	N/A
52233	17	COR	Cumbitara	0	1	0	0	0	0	0	0	1	12	10	0,0	15,0	0,0	0,0	0,0	0,0	0,0	16,3	201,7
52250	18	SAN	El Charco	1	0	0	0	4	0	1	2	1	0	3	3,6	0,0	0,0	0,0	14,5	0,0	4,2	8,7	4,4
52254	19	GUA	El Peñol	0	0	0	0	0	0	0	0	0	0	0	N/A	N/A	N/A	N/A	N/A	N/A	N/A	N/A	N/A
52256	20	COR	El Rosario	0	0	0	0	0	0	0	0	0	0	0	0,0	0,0	0,0	0,0	0,0	0,0	0,0	0,0	0,0
52258	21	RIO	El Tablón de Gómez	0	0	0	0	0	0	0	0	0	0	0	0,0	0,0	0,0	0,0	0,0	0,0	0,0	0,0	0,0
52260	22	GUA	El Tambo	0	0	0	0	0	0	0	0	0	0	0	N/A	N/A	N/A	N/A	N/A	N/A	N/A	N/A	N/A
52520	23	PAS	Francisco Pizarro	0	0	0	0	0	0	0	0	0	0	0	0,0	0,0	0,0	0,0	0,0	0,0	0,0	0,0	0,0
52287	24	EXP	Funes	0	0	0	0	0	0	0	0	0	0	0	N/A	N/A	N/A	N/A	N/A	N/A	N/A	N/A	N/A
52317	25	EXP	Guachucal	0	0	0	0	0	0	0	0	0	0	0	N/A	N/A	N/A	N/A	N/A	N/A	N/A	N/A	N/A
52320	26	SAB	Guaitarilla	0	0	0	0	0	0	0	0	0	0	0	N/A	N/A	N/A	N/A	N/A	N/A	N/A	N/A	N/A
52323	27	EXP	Gualmatán	0	0	0	0	0	0	0	0	0	0	0	N/A	N/A	N/A	N/A	N/A	N/A	N/A	N/A	N/A
52352	28	EXP	Iles	0	0	0	0	0	0	0	0	0	0	0	N/A	N/A	N/A	N/A	N/A	N/A	N/A	N/A	N/A
52354	29	SAB	Imués	0	0	0	0	0	0	0	0	0	0	0	N/A	N/A	N/A	N/A	N/A	N/A	N/A	N/A	N/A
52356	30	EXP	Ipiales	0	1	0	1	0	0	0	0	0	0	0	N/A	N/A	N/A	N/A	N/A	N/A	N/A	N/A	N/A
52378	31	RIO	La Cruz	0	0	0	0	0	0	0	0	0	0	0	N/A	N/A	N/A	N/A	N/A	N/A	N/A	N/A	N/A
52381	32	CEN	La Florida	0	0	0	0	0	0	0	0	0	0	0	N/A	N/A	N/A	N/A	N/A	N/A	N/A	N/A	N/A
52385	33	GUA	La Llanada	0	0	0	0	0	0	0	0	0	0	0	N/A	N/A	N/A	N/A	N/A	N/A	N/A	N/A	N/A
52390	34	SAN	La Tola	0	3	0	0	0	0	0	0	0	0	0	0,0	33,8	0,0	0,0	0,0	0,0	0,0	0,0	0,0
52399	35	JUA	La Unión	0	0	0	0	0	0	1	0	1	0	0	N/A	N/A	N/A	N/A	N/A	N/A	N/A	N/A	N/A
52405	36	COR	Leiva	0	0	0	0	0	0	0	0	0	0	0	0,0	0,0	0,0	0,0	0,0	0,0	0,0	0,0	0,0
52411	37	OCC	Linares	0	0	0	0	0	0	0	0	0	0	0	0,0	0,0	0,0	0,0	0,0	0,0	0,0	0,0	0,0
52418	38	GUA	Los Andes	0	1	0	0	0	0	0	0	0	0	0	0,0	6,7	0,0	0,0	0,0	0,0	0,0	0,0	0,0
52427	39	TEL	Magüi Payán	2	0	0	0	0	0	0	0	1	3	1	13,7	0,0	0,0	0,0	0,0	0,0	0,0	4,3	12,1
52435	40	PIE	Mallama	0	0	0	0	0	0	0	0	0	0	0	N/A	N/A	N/A	N/A	N/A	N/A	N/A	N/A	N/A
52473	41	SAN	Mosquera	0	0	0	2	0	0	0	0	0	0	0	0,0	0,0	0,0	19,7	0,0	0,0	0,0	0,0	0,0
52480	42	CEN	Nariño	0	0	0	0	0	0	0	0	1	4	N/A	N/A	N/A	N/A	N/A	N/A	N/A	N/A	N/A	N/A
52490	43	SAN	Olaya Herrera	0	2	0	0	0	1	0	0	1	0	2	0,0	7,0	0,0	0,0	0,0	3,7	0,0	3,9	0,0
52506	44	SAB	Ospina	0	0	0	0	0	0	0	0	0	0	0	N/A	N/A	N/A	N/A	N/A	N/A	N/A	N/A	N/A
52540	45	COR	Policarpa	0	0	1	0	0	2	0	0	2	1	1	0,0	0,0	9,3	0,0	0,0	18,3	0,0	20,0	10,1
52560	46	EXP	Potosí	0	0	0	0	0	0	0	0	0	0	0	N/A	N/A	N/A	N/A	N/A	N/A	N/A	N/A	N/A
52565	47	ABA	Providencia	0	0	0	0	0	0	0	0	1	0	0	N/A	N/A	N/A	N/A	N/A	N/A	N/A	N/A	N/A
52573	48	EXP	Puerres	0	0	0	0	0	0	0	0	0	0	0	N/A	N/A	N/A	N/A	N/A	N/A	N/A	N/A	N/A
52585	49	EXP	Pupiales	0	0	0	0	0	0	0	0	0	0	0	N/A	N/A	N/A	N/A	N/A	N/A	N/A	N/A	N/A
52612	50	PIE	Ricaurte	0	0	0	0	0	0	0	0	0	0	0	0,0	0,0	0,0	0,0	0,0	0,0	0,0	0,0	0,0
52621	51	TEL	Roberto Payán	1	0	0	0	0	0	0	1	0	0	0	10,1	0,0	0,0	0,0	0,0	0,0	0,0	7,9	0,0
52678	52	ABA	Samaniego	0	0	0	0	0	0	0	0	0	0	0	0,0	0,0	0,0	0,0	0,0	0,0	0,0	0,0	0,0
52685	53	RIO	San Bernardo	0	0	0	0	0	0	0	0	0	0	0	N/A	N/A	N/A	N/A	N/A	N/A	N/A	N/A	N/A
52687	54	JUA	San Lorenzo	0	0	0	0	0	0	0	0	0	0	0	N/A	N/A	N/A	N/A	N/A	N/A	N/A	N/A	N/A
52693	55	RIO	San Pablo	0	0	0	0	0	0	0	0	0	0	0	N/A	N/A	N/A	N/A	N/A	N/A	N/A	N/A	N/A
52683	56	OCC	Sandoná	0	0	0	0	0	0	0	0	0	0	0	N/A	N/A	N/A	N/A	N/A	N/A	N/A	N/A	N/A
52696	57	SAN	Santa Bárbara	0	0	0	0	1	0	0	0	0	0	0	0,0	0,0	0,0	0,0	7,4	0,0	0,0	0,0	0,0
52699	58	ABA	Santacruz	0	0	0	0	0	0	0	0	0	0	0	N/A	N/A	N/A	N/A	N/A	N/A	N/A	N/A	N/A
52720	59	SAB	Sapuyes	0	0	0	0	0	0	0	0	0	0	0	N/A	N/A	N/A	N/A	N/A	N/A	N/A	N/A	N/A
52786	60	COR	Taminango	0	0	0	0	0	0	0	0	0	0	0	0,0	0,0	0,0	0,0	0,0	0,0	0,0	0,0	0,0
52788	61	CEN	Tangua	0	0	0	0	0	0	0	0	0	0	0	N/A	N/A	N/A	N/A	N/A	N/A	N/A	N/A	N/A
52835	62	PAS	Tumaco	3	0	1	0	4	1	9	17	6	6	19	1,8	0,0	0,6	0,0	2,2	0,5	4,3	7,3	2,4
52838	63	SAB	Túquerres	0	0	0	0	0	0	0	0	0	0	0	N/A	N/A	N/A	N/A	N/A	N/A	N/A	N/A	N/A
52885	64	CEN	Yacuanquer	0	0	0	0	0	0	0	0	0	0	0	N/A	N/A	N/A	N/A	N/A	N/A	N/A	N/A	N/A
TOTAL DEPARTAMENTO				7	8	2	5	9	4	13	26	25	26	48	1,4	1,6	0,4	1,0	1,7	0,7	2,4	4,6	4,3

NOTA: Para el evento Malaria Mixta, la población a riesgo es la población urbana y rural que reside a menos de 1.600 msnm.

N/A = No Aplica corresponde a municipios no endémicos para el evento, pero se tiene en cuenta el número de casos importados aunque se desconoce la prodencia de los mismos.



MALARIA VIVAX
DEPARTAMENTO DE NARIÑO - AÑO 2009 A 2019
Fuente: Subdirección de Salud Pública - SIVIGILA - Oficina de Epidemiología - IDSN

Código DANE	#	Región	Municipios	MALARIA VIVAX																			
				CASOS										TASA X 100.000 Hb									
				2009	2010	2011	2012	2013	2014	2015	2016	2017	2018	2019	2009	2010	2011	2012	2013	2014	2015	2016	2017
52001	1	CEN	Pasto	4	15	7	1	2	0	0	2	2	2	1	N/A	N/A	N/A	N/A	N/A	N/A	N/A	N/A	N/A
52019	2	RIO	Albán	0	0	1	0	0	0	0	0	0	0	0	N/A	N/A	N/A	N/A	N/A	N/A	N/A	N/A	N/A
52022	3	EXP	Aldana	0	0	0	0	0	0	0	0	0	0	0	N/A	N/A	N/A	N/A	N/A	N/A	N/A	N/A	N/A
52036	4	OCC	Ancuyá	0	0	0	0	0	0	0	0	0	0	0	0,0	0,0	0,0	0,0	0,0	0,0	0,0	0,0	0,0
52051	5	JUA	Arboleda	0	0	1	0	0	0	0	0	0	0	0	N/A	N/A	N/A	N/A	N/A	N/A	N/A	N/A	N/A
52079	6	TEL	Barbacoas	15	88	20	5	12	2	24	187	238	243	235	47,1	273,4	61,1	14,8	33,6	5,1	53,0	367,7	440,2
52083	7	RIO	Belén	0	0	0	0	0	0	0	0	0	0	0	N/A	N/A	N/A	N/A	N/A	N/A	N/A	N/A	N/A
52110	8	JUA	Buesaco	3	1	0	0	0	2	0	0	0	0	0	N/A	N/A	N/A	N/A	N/A	N/A	N/A	N/A	N/A
52694	9	JUA	Cartago	0	0	0	0	0	0	0	0	0	0	0	N/A	N/A	N/A	N/A	N/A	N/A	N/A	N/A	N/A
52240	10	CEN	Chachagüí	1	3	2	0	0	0	3	0	0	0	0	N/A	N/A	N/A	N/A	N/A	N/A	N/A	N/A	N/A
52203	11	RIO	Colón Genova	0	0	0	0	0	0	0	0	0	0	0	N/A	N/A	N/A	N/A	N/A	N/A	N/A	N/A	N/A
52207	12	OCC	Consaca	0	1	1	0	0	0	1	0	0	0	0	N/A	N/A	N/A	N/A	N/A	N/A	N/A	N/A	N/A
52210	13	EXP	Contadero	0	1	0	0	0	0	0	0	0	0	0	N/A	N/A	N/A	N/A	N/A	N/A	N/A	N/A	N/A
52215	14	EXP	Córdoba	0	0	0	0	0	0	0	1	0	0	0	N/A	N/A	N/A	N/A	N/A	N/A	N/A	N/A	N/A
52224	15	EXP	Cuaspuñ	0	0	0	0	0	0	0	0	0	0	0	N/A	N/A	N/A	N/A	N/A	N/A	N/A	N/A	N/A
52227	16	EXP	Cumbal	0	0	0	0	0	0	0	0	0	0	0	N/A	N/A	N/A	N/A	N/A	N/A	N/A	N/A	N/A
52233	17	COR	Cumbitara	3	4	2	1	6	16	6	3	2	2	4	45,5	59,9	29,7	14,6	87,3	233,6	89,6	46,7	32,6
52250	18	SAN	El Charco	164	14	4	19	41	5	23	30	60	61	94	588,1	49,8	14,1	67,0	148,5	19,3	95,5	130,9	266,8
52254	19	GUA	El Peñol	0	0	0	0	0	0	0	0	0	0	1	N/A	N/A	N/A	N/A	N/A	N/A	N/A	N/A	N/A
52256	20	COR	El Rosario	0	0	0	0	0	0	0	0	0	0	0	0,0	0,0	0,0	0,0	0,0	0,0	0,0	0,0	0,0
52258	21	RIO	El Tablón de Gómez	0	0	0	0	0	0	0	1	0	0	0	0,0	0,0	0,0	0,0	0,0	0,0	0,0	7,0	0,0
52260	22	GUA	El Tambo	1	0	2	0	1	0	1	0	0	0	0	N/A	N/A	N/A	N/A	N/A	N/A	N/A	N/A	N/A
52520	23	PAS	Francisco Pizarro	1	1	3	1	0	0	1	2	0	1	2	7,4	7,3	21,7	7,1	0,0	0,0	7,1	14,2	0,0
52287	24	EXP	Funes	0	0	0	0	0	0	0	0	0	0	0	N/A	N/A	N/A	N/A	N/A	N/A	N/A	N/A	N/A
52317	25	EXP	Guachucal	1	0	0	0	0	0	0	0	0	0	0	N/A	N/A	N/A	N/A	N/A	N/A	N/A	N/A	N/A
52320	26	SAB	Guaitarilla	0	0	0	0	0	1	0	0	0	0	0	N/A	N/A	N/A	N/A	N/A	N/A	N/A	N/A	N/A
52323	27	EXP	Gualmatán	0	0	0	0	0	0	0	0	0	0	0	N/A	N/A	N/A	N/A	N/A	N/A	N/A	N/A	N/A
52352	28	EXP	Iles	0	0	0	0	0	0	0	0	0	0	0	N/A	N/A	N/A	N/A	N/A	N/A	N/A	N/A	N/A
52354	29	SAB	Imués	0	2	0	0	0	0	0	0	0	0	0	N/A	N/A	N/A	N/A	N/A	N/A	N/A	N/A	N/A
52356	30	EXP	IpiALES	2	1	0	4	0	0	2	1	1	1	0	N/A	N/A	N/A	N/A	N/A	N/A	N/A	N/A	N/A
52378	31	RIO	La Cruz	0	0	0	1	0	0	1	0	0	0	0	N/A	N/A	N/A	N/A	N/A	N/A	N/A	N/A	N/A
52381	32	CEN	La Florida	0	0	0	0	0	0	2	0	0	0	0	N/A	N/A	N/A	N/A	N/A	N/A	N/A	N/A	N/A
52385	33	GUA	La Llanada	0	0	2	0	0	0	0	0	0	0	0	N/A	N/A	N/A	N/A	N/A	N/A	N/A	N/A	N/A
52390	34	SAN	La Tola	38	20	11	7	3	1	2	1	1	5	47	429,8	225,0	122,7	77,9	34,5	12,6	27,5	14,0	13,7
52399	35	JUA	La Unión	1	3	2	0	1	0	0	1	1	0	1	N/A	N/A	N/A	N/A	N/A	N/A	N/A	N/A	N/A
52405	36	COR	Leiva	1	2	1	0	0	0	0	0	0	0	0	8,2	16,3	8,1	0,0	0,0	0,0	0,0	0,0	0,0
52411	37	OCC	Linares	0	1	0	0	0	0	0	0	0	0	0	0,0	8,0	0,0	0,0	0,0	0,0	0,0	0,0	0,0
52418	38	GUA	Los Andes	2	6	4	1	0	0	0	0	0	0	0	13,6	40,5	26,7	6,7	0,0	0,0	0,0	0,0	0,0
52427	39	TEL	Magüí Payan	64	11	0	0	0	0	1	3	13	4	27	438,5	74,4	0,0	0,0	0,0	0,0	5,4	14,3	55,9
52435	40	PIE	Mallama	0	0	1	1	0	0	0	0	0	0	0	N/A	N/A	N/A	N/A	N/A	N/A	N/A	N/A	N/A
52473	41	SAN	Mosquera	5	13	10	34	0	1	17	12	6	24	39	51,0	131,5	100,1	334,7	0,0	9,6	158,4	107,2	51,5
52480	42	CEN	Nariño	0	0	1	0	1	0	1	8	6	7	25	N/A	N/A	N/A	N/A	N/A	N/A	N/A	N/A	N/A
52490	43	SAN	Olaya Herrera	216	207	67	27	5	5	13	8	14	24	225	756,4	728,8	240,1	98,9	18,5	18,6	49,4	31,1	55,1
52506	44	SAB	Ospina	0	0	0	0	0	0	0	0	0	0	0	N/A	N/A	N/A	N/A	N/A	N/A	N/A	N/A	N/A
52540	45	COR	Policarpa	3	11	0	1	0	0	1	2	14	14	1	28,5	103,4	0,0	9,2	0,0	0,0	9,3	19,4	139,9
52560	46	EXP	Potosí	0	0	0	0	0	0	0	0	0	0	0	N/A	N/A	N/A	N/A	N/A	N/A	N/A	N/A	N/A
52565	47	ABA	Providencia	0	0	0	0	0	0	0	0	0	0	0	N/A	N/A	N/A	N/A	N/A	N/A	N/A	N/A	N/A
52573	48	EXP	Puerres	0	0	0	0	0	0	0	0	0	0	0	N/A	N/A	N/A	N/A	N/A	N/A	N/A	N/A	N/A
52585	49	EXP	Pupiales	0	0	1	0	0	0	0	0	0	0	0	N/A	N/A	N/A	N/A	N/A	N/A	N/A	N/A	N/A
52612	50	PIE	Ricaurte	0	1	0	0	2	1	0	1	1	0	6	0,0	6,1	0,0	0,0	11,6	5,7	0,0	5,5	5,3
52621	51	TEL	Roberto Payán	243	62	16	21	3	2	5	36	30	27	126	2.461,8	613,4	151,1	186,2	25,0	16,1	39,7	286,0	238,2
52678	52	ABA	Samaniego	2	3	2	0	0	0	1	1	0	0	0	3,8	5,6	3,9	0,0	0,0	0,0	2,4	2,7	0,0
52685	53	RIO	San Bernardo	1	0	0	0	0	0	0	0	0	0	0	N/A	N/A	N/A	N/A	N/A	N/A	N/A	N/A	N/A
52687	54	JUA	San Lorenzo	0	3	0	0	0	0	0	0	0	0	0	N/A	N/A	N/A	N/A	N/A	N/A	N/A	N/A	N/A
52693	55	RIO	San Pablo	0	0	1	0	0	0	0	0	0	0	0	N/A	N/A	N/A	N/A	N/A	N/A	N/A	N/A	N/A
52683	56	OCC	Sandoná	0	0	1	0	2	0	1	0	0	1	1	N/A	N/A	N/A	N/A	N/A	N/A	N/A	N/A	N/A
52696	57	SAN	Santa Bárbara	4	21	36	87	96	21	12	6	4	8	14	31,3	161,5	272,7	648,6	709,4	154,5	88,8	44,8	29,9
52699	58	ABA	Santacruz	0	0	0	0	0	2	0	0	0	0	0	N/A	N/A	N/A	N/A	N/A	N/A	N/A	N/A	N/A
52720	59	SAB	Sapuyes	0	0	0	0	0	0	0	0	0	0	0	N/A	N/A	N/A	N/A	N/A	N/A	N/A	N/A	N/A
52786	60	COR	Taminango	0	1	0	0	0	0	1	0	0	0	1	0,0	5,8	0,0	0,0	0,0	0,0	5,6	0,0	0,0
52788	61	CEN	Tangua	1	0	0	0	0	0	0	0	0	0	0	N/A	N/A	N/A	N/A	N/A	N/A	N/A	N/A	N/A
52835	62	PAS	Tumaco	229	182	470	261	106	15	84	78	104	427	124	136,2	107,3	273,4	148,5	58,5	7,8	39,7	33,5	
52838	63	SAB	Túquerres	0	0	0	0	0	0	0	1	0	0	0	N/A	N/A	N/A	N/A	N/A	N/A	N/A	N/A	N/A
52885	64	CEN	Yacuanquer	0	0	0	0	0	0	1	0	0	0	0	N/A	N/A	N/A	N/A	N/A	N/A	N/A	N/A	N/A
TOTAL DEPARTAMENTO				1.005	678	669	472	281	74	200	388	498	850	974	198,1	132,6	130,1	91,3	53,7	13,8	36,3	68,1	85,6

NOTA: Para el evento Malaria Vivax, la población a riesgo es la población urbana y rural que reside a menos de 1.600 msnm.

N/A = No Aplica corresponde a municipios no endémicos para el evento, pero se tiene en cuenta el número de casos importados aunque se desconoce la procedencia de los mismos.



MALARIA COMPLICADA
DEPARTAMENTO DE NARIÑO - AÑO 2009 A 2019
Fuente: Subdirección de Salud Pública - SIVIGILA - Oficina de Epidemiología - IDSN

Código DANE	#	Región	Municipios	MALARIA COMPLICADA																					
				CASOS									TASA X 100.000 Hb												
				2009	2010	2011	2012	2013	2014	2015	2016	2017	2018	2019	2009	2010	2011	2012	2013	2014	2015	2016	2017	2018	2019
52001	1	CEN	Pasto	0	0	3	2	1	0	0	3	0	1	0	N/A	N/A	N/A	N/A	N/A	N/A	N/A	N/A	N/A	N/A	
52019	2	RIO	Albán	1	0	0	0	0	0	0	0	0	0	0	N/A	N/A	N/A	N/A	N/A	N/A	N/A	N/A	N/A	N/A	
52022	3	EXP	Aldana	0	0	0	0	0	0	0	0	0	0	N/A	N/A	N/A	N/A	N/A	N/A	N/A	N/A	N/A	N/A	N/A	
52036	4	OCC	Ancuyá	0	0	0	0	0	0	0	0	0	0	0,0	0,0	0,0	0,0	0,0	0,0	0,0	0,0	0,0	0,0	0,0	
52051	5	JUA	Arboleda	0	0	0	0	0	0	0	0	1	1	N/A	N/A	N/A	N/A	N/A	N/A	N/A	N/A	N/A	N/A	N/A	
52079	6	TEL	Barbacoas	0	0	1	0	6	1	6	8	39	22	24	0,0	0,0	3,1	0,0	16,8	2,5	13,3	15,7	72,1	39,5	42,7
52083	7	RIO	Belén	0	0	0	0	0	0	0	0	0	0	N/A	N/A	N/A	N/A	N/A	N/A	N/A	N/A	N/A	N/A	N/A	
52110	8	JUA	Buesaco	0	0	0	0	0	0	0	0	0	1	N/A	N/A	N/A	N/A	N/A	N/A	N/A	N/A	N/A	N/A	N/A	
52694	9	JUA	Cartago	0	0	0	0	0	0	0	0	0	0	N/A	N/A	N/A	N/A	N/A	N/A	N/A	N/A	N/A	N/A	N/A	
52240	10	CEN	Chachagüí	0	0	0	0	0	0	1	0	0	0	N/A	N/A	N/A	N/A	N/A	N/A	N/A	N/A	N/A	N/A	N/A	
52203	11	RIO	Colón Genova	0	0	0	0	0	0	0	0	0	0	N/A	N/A	N/A	N/A	N/A	N/A	N/A	N/A	N/A	N/A	N/A	
52207	12	OCC	Consaca	0	0	0	0	0	0	0	0	0	0	N/A	N/A	N/A	N/A	N/A	N/A	N/A	N/A	N/A	N/A	N/A	
52210	13	EXP	Contadero	0	0	0	0	0	0	0	0	0	0	N/A	N/A	N/A	N/A	N/A	N/A	N/A	N/A	N/A	N/A	N/A	
52215	14	EXP	Córdoba	0	0	0	0	0	0	0	0	0	0	N/A	N/A	N/A	N/A	N/A	N/A	N/A	N/A	N/A	N/A	N/A	
52224	15	EXP	Cuaspud	0	0	0	0	0	0	0	0	0	0	N/A	N/A	N/A	N/A	N/A	N/A	N/A	N/A	N/A	N/A	N/A	
52227	16	EXP	Cumbal	0	0	0	0	0	0	0	0	0	0	N/A	N/A	N/A	N/A	N/A	N/A	N/A	N/A	N/A	N/A	N/A	
52233	17	COR	Cumbitara	0	0	0	1	0	1	0	1	1	1	0,0	0,0	0,0	14,6	0,0	14,6	0,0	15,6	16,3	16,8	17,1	
52250	18	SAN	El Charco	0	0	0	0	1	0	1	2	0	4	2	0,0	0,0	0,0	0,0	3,6	0,0	4,2	8,7	0,0	17,8	8,9
52254	19	GUA	El Peñol	0	0	0	0	0	0	0	0	0	0	N/A	N/A	N/A	N/A	N/A	N/A	N/A	N/A	N/A	N/A	N/A	
52256	20	COR	El Rosario	0	0	0	0	0	0	0	0	0	0	0,0	0,0	0,0	0,0	0,0	0,0	0,0	0,0	0,0	0,0	0,0	
52258	21	RIO	El Tablón de Gómez	0	0	0	0	0	0	0	0	0	0	0,0	0,0	0,0	0,0	0,0	0,0	0,0	0,0	0,0	0,0	0,0	
52260	22	GUA	El Tambo	0	0	0	0	0	0	0	0	0	0	N/A	N/A	N/A	N/A	N/A	N/A	N/A	N/A	N/A	N/A	N/A	
52520	23	PAS	Francisco Pizarro	0	0	0	0	0	0	0	0	0	0	0,0	0,0	0,0	0,0	0,0	0,0	0,0	0,0	0,0	0,0	0,0	
52287	24	EXP	Funes	0	0	0	0	0	0	0	0	0	0	N/A	N/A	N/A	N/A	N/A	N/A	N/A	N/A	N/A	N/A	N/A	
52317	25	EXP	Guachucal	0	0	0	0	0	0	0	0	0	0	N/A	N/A	N/A	N/A	N/A	N/A	N/A	N/A	N/A	N/A	N/A	
52320	26	SAB	Guaitarilla	0	0	0	0	0	0	0	0	0	0	N/A	N/A	N/A	N/A	N/A	N/A	N/A	N/A	N/A	N/A	N/A	
52323	27	EXP	Gualmatán	0	0	0	0	0	0	0	0	0	0	N/A	N/A	N/A	N/A	N/A	N/A	N/A	N/A	N/A	N/A	N/A	
52352	28	EXP	Iles	0	0	0	0	0	0	0	0	0	0	N/A	N/A	N/A	N/A	N/A	N/A	N/A	N/A	N/A	N/A	N/A	
52354	29	SAB	Imués	0	0	0	0	0	0	0	0	0	0	N/A	N/A	N/A	N/A	N/A	N/A	N/A	N/A	N/A	N/A	N/A	
52356	30	EXP	Ipiales	1	0	1	0	0	0	0	0	0	0	N/A	N/A	N/A	N/A	N/A	N/A	N/A	N/A	N/A	N/A	N/A	
52378	31	RIO	La Cruz	0	0	0	0	0	0	0	0	0	0	N/A	N/A	N/A	N/A	N/A	N/A	N/A	N/A	N/A	N/A	N/A	
52381	32	CEN	La Florida	0	0	0	0	0	0	0	0	1	0	N/A	N/A	N/A	N/A	N/A	N/A	N/A	N/A	N/A	N/A	N/A	
52385	33	GUA	La Llanada	0	0	0	0	2	0	1	0	1	0	N/A	N/A	N/A	N/A	N/A	N/A	N/A	N/A	N/A	N/A	N/A	
52390	34	SAN	La Tola	0	0	0	0	0	0	0	0	0	0	0,0	0,0	0,0	0,0	0,0	0,0	0,0	0,0	0,0	0,0	0,0	
52399	35	JUA	La Unión	0	0	0	0	0	0	0	1	0	0	N/A	N/A	N/A	N/A	N/A	N/A	N/A	N/A	N/A	N/A	N/A	
52405	36	COR	Leiva	0	0	0	0	0	0	0	0	0	1	0,0	0,0	0,0	0,0	0,0	0,0	0,0	0,0	0,0	0,0	10,4	
52411	37	OCC	Linares	0	0	0	0	0	0	0	0	0	0	0,0	0,0	0,0	0,0	0,0	0,0	0,0	0,0	0,0	0,0	0,0	
52418	38	GUA	Los Andes	0	0	0	0	0	0	0	0	0	0	0,0	0,0	0,0	0,0	0,0	0,0	0,0	0,0	0,0	0,0	0,0	
52427	39	TEL	Magüi Payán	0	0	0	0	1	2	1	3	1	3	3	0,0	0,0	0,0	0,0	6,3	11,8	5,4	14,3	4,3	12,1	11,9
52435	40	PIE	Mallama	0	0	0	0	0	0	0	0	0	0	N/A	N/A	N/A	N/A	N/A	N/A	N/A	N/A	N/A	N/A	N/A	
52473	41	SAN	Mosquera	0	0	0	1	0	0	0	0	0	1	0,0	0,0	0,0	9,8	0,0	0,0	0,0	0,0	0,0	0,0	8,1	
52480	42	CEN	Nariño	0	0	0	0	0	0	0	2	3	4	1	N/A	N/A	N/A	N/A	N/A	N/A	N/A	N/A	N/A	N/A	
52490	43	SAN	Olaya Herrera	0	0	0	1	2	1	2	7	4	7	8	0,0	0,0	0,0	3,7	7,4	3,7	7,6	27,2	15,7	27,6	31,6
52506	44	SAB	Ospina	0	0	0	0	0	0	0	0	0	0	N/A	N/A	N/A	N/A	N/A	N/A	N/A	N/A	N/A	N/A	N/A	
52540	45	COR	Policarpa	0	0	0	3	2	2	0	0	4	1	7	0,0	0,0	0,0	27,5	18,2	18,3	0,0	0,0	40,0	10,1	71,2
52560	46	EXP	Potosí	0	0	0	0	0	0	0	0	0	0	N/A	N/A	N/A	N/A	N/A	N/A	N/A	N/A	N/A	N/A	N/A	
52565	47	ABA	Providencia	0	0	0	0	0	0	0	0	2	0	N/A	N/A	N/A	N/A	N/A	N/A	N/A	N/A	N/A	N/A	N/A	
52573	48	EXP	Puerres	0	0	0	0	0	0	0	0	0	0	N/A	N/A	N/A	N/A	N/A	N/A	N/A	N/A	N/A	N/A	N/A	
52585	49	EXP	Pupiales	0	0	0	0	0	0	0	0	0	0	N/A	N/A	N/A	N/A	N/A	N/A	N/A	N/A	N/A	N/A	N/A	
52612	50	PIE	Ricaurte	1	2	1	0	0	2	0	0	1	1	1	6,2	12,2	6,0	0,0	0,0	11,5	0,0	0,0	5,3	5,1	5,0
52621	51	TEL	Roberto Payán	0	0	1	2	2	0	4	5	1	10	3	0,0	0,0	9,4	17,7	16,7	0,0	31,8	39,7	7,9	78,9	23,7
52678	52	ABA	Samaniego	0	0	0	0	0	0	2	2	0	0	1	0,0	0,0	0,0	0,0	0,0	0,0	4,8	5,4	0,0	0,0	3,5
52685	53	RIO	San Bernardo	0	0	0	0	0	0	0	0	0	0	N/A	N/A	N/A	N/A	N/A	N/A	N/A	N/A	N/A	N/A	N/A	
52687	54	JUA	San Lorenzo	0	0	0	0	0	0	0	0	0	0	N/A	N/A	N/A	N/A	N/A	N/A	N/A	N/A	N/A	N/A	N/A	
52693	55	RIO	San Pablo	0	0	0	0	0	0	0	0	0	0	N/A	N/A	N/A	N/A	N/A	N/A	N/A	N/A	N/A	N/A	N/A	
52683	56	OCC	Sandoná	0	0	0	0	2	0	0	0	0	1	N/A	N/A	N/A	N/A	N/A	N/A	N/A	N/A	N/A	N/A	N/A	
52696	57	SAN	Santa Bárbara	0	0	0	0	1	1	1	0	0	1	0	0,0	0,0	0,0	0,0	7,4	7,4	7,4	0,0	0,0	7,4	0,0
52699	58	ABA	Santacruz	0	0	0	0	0	0	1	0	0	0	N/A	N/A	N/A	N/A	N/A	N/A	N/A	N/A	N/A	N/A	N/A	
52720	59	SAB	Sapuyes	0	0	0	0	0	0	0	0	0	0	N/A	N/A	N/A	N/A	N/A	N/A	N/A	N/A	N/A	N/A	N/A	
52786	60	COR	Taminango	0	0	0	0	0	0	1	1	0	0	0,0	0,0	0,0	0,0	0,0	0,0	5,6	5,6	0,0	0,0	0,0	
52788	61	CEN	Tangua	0	0	0	0	1	0	0	0	0	0	N/A	N/A	N/A	N/A	N/A	N/A	N/A	N/A	N/A	N/A	N/A	
52835	62	PAS	Tumaco	10	4	6	11	17	12	59	71	36	78	106	5,9	2,4	3,5	6,3	9,4	6,2	27,9	30,5	14,6	30,8	41,4
52838	63	SAB	Túquerres	0	0	0	0	0	0	0	1	0	0	0	N/A	N/A	N/A	N/A	N/A	N/A	N/A	N/A	N/A	N/A	
52885	64	CEN	Yacuanquer	0	0	0	0	0	0	0	0	0	0	N/A	N/A	N/A	N/A	N/A	N/A	N/A	N/A	N/A	N/A	N/A	
TOTAL DEPARTAMENTO				13	6	13	21	38	22	79	107	95	135	161	2,6	1,2	2,5	4,1	7,3	4,1	14,3	18,8	16,3	22,9	27,2

NOTA: Para el evento Malaria Complicada, la población a riesgo es la población urbana y rural que reside a menos de 1.600 msnm.

N/A = No Aplica corresponde a municipios no endémicos para el evento, pero se tiene en cuenta el número de casos importados aunque se desconoce la procedencia de los mismos.



MALARIA ZONA PACIFICA
DEPARTAMENTO DE NARIÑO - AÑO 2012 A 2019
 Fuente: Subdirección de Salud Pública - SIVIGILA - Oficina de Epidemiología - IDSN

Código DANE	#	Región	Municipio	MALARIA VIVAX * 100.000 HAB																
				N° Casos									Tasa * 100.000 Hb							
				2012	2013	2014	2015	2016	2017	2018	2019	2012	2013	2014	2015	2016	2017	2018	2019	
52079	6	TEL	Barbacoas	5	12	2	24	187	238	243	235	14,8	33,6	5,1	53,0	367,7	440,2	436,8	418,2	
52250	18	SAN	El Charco	19	41	5	23	30	60	61	94	67,0	148,5	19,3	95,5	130,9	266,8	271,1	417,3	
52520	23	PAS	Francisco Pizarro	1	0	0	1	2	0	1	2	7,1	0,0	0,0	7,1	14,2	0,0	7,0	14,1	
52390	34	SAN	La Tola	7	3	1	2	1	1	5	47	77,9	34,5	12,6	27,5	14,0	13,7	67,5	631,6	
52427	39	TEL	Magüi Payan	0	0	0	1	3	13	4	27	0,0	0,0	0,0	5,4	14,3	55,9	16,2	107,1	
52473	41	SAN	Mosquera	34	0	1	17	12	6	24	39	334,7	0,0	9,6	158,4	107,2	51,5	200,3	317,5	
52490	43	SAN	Olaya Herrera	27	5	5	13	8	14	24	225	98,9	18,5	18,6	49,4	31,1	55,1	94,6	890,0	
52621	51	TEL	Roberto Payán	21	3	2	5	36	30	27	126	186,2	25,0	16,1	39,7	286,0	238,2	213,2	993,6	
52696	57	SAN	Santa Bárbara	87	96	21	12	6	4	8	14	648,6	709,4	154,5	88,8	44,8	29,9	59,6	105,0	
52835	62	PAS	Tumaco	261	106	15	84	78	104	427	124	148,5	58,5	7,8	39,7	33,5	42,2	168,4	48,5	
TOTAL ZONA PACIFICA				462	266	52	182	363	470	824	933	136,5	76,8	14,4	47,4	88,2	109,1	186,6	209,7	
TOTAL DEPARTAMENTO				472	281	74	200	388	498	850	974	91,3	53,7	13,8	36,3	68,1	85,6	144,3	164,8	

Código DANE	#	Región	Municipio	MALARIA COMPLICADA * 100.000 HB																
				N° Casos									Tasa * 100.000 Hb							
				2012	2013	2014	2015	2016	2017	2018	2019	2012	2013	2014	2015	2016	2017	2018	2019	
52079	6	TEL	Barbacoas	0	6	1	6	8	39	22	24	0,0	16,8	2,5	13,3	15,7	72,1	39,5	42,7	
52250	18	SAN	El Charco	0	1	0	1	2	0	4	2	0,0	3,6	0,0	4,2	8,7	0,0	17,8	8,9	
52520	23	PAS	Francisco Pizarro	0	0	0	0	0	0	0	0	0,0	0,0	0,0	0,0	0,0	0,0	0,0	0,0	
52390	34	SAN	La Tola	0	0	0	0	0	0	0	0	0,0	0,0	0,0	0,0	0,0	0,0	0,0	0,0	
52427	39	TEL	Magüi Payan	0	1	2	1	3	1	3	3	0,0	6,3	11,8	5,4	14,3	4,3	12,1	11,9	
52473	41	SAN	Mosquera	1	0	0	0	0	0	0	1	9,8	0,0	0,0	0,0	0,0	0,0	0,0	8,1	
52490	43	SAN	Olaya Herrera	1	2	1	2	7	4	7	8	3,7	7,4	3,7	7,6	27,2	15,7	27,6	31,6	
52621	51	TEL	Roberto Payán	2	2	0	4	5	1	10	3	17,7	16,7	0,0	31,8	39,7	7,9	78,9	23,7	
52696	57	SAN	Santa Bárbara	0	1	1	1	0	0	1	0	0,0	7,4	7,4	7,4	0,0	0,0	7,4	0,0	
52835	62	PAS	Tumaco	11	17	12	59	71	36	78	106	6,3	9,4	6,2	27,9	30,5	14,6	30,8	41,4	
TOTAL ZONA PACIFICA				15	30	17	74	96	81	125	147	4,4	8,7	4,7	19,3	23,3	18,8	28,3	33,0	
TOTAL DEPARTAMENTO				21	38	22	79	107	95	135	161	4,1	7,3	4,1	14,3	18,8	16,3	22,9	27,2	

Código DANE	#	Región	Municipio	MALARIA TOTAL DEPARTAMENTO - IPA * 1.000 HB																
				N° Casos									IPA * 1.000 Hb							
				2012	2013	2014	2015	2016	2017	2018	2019	2012	2013	2014	2015	2016	2017	2018	2019	
52079	6	TEL	Barbacoas	336	466	153	529	2.277	2.492	3.629	3.861	9,9	13,0	3,9	11,7	44,8	46,1	65,2	68,7	
52250	18	SAN	El Charco	723	414	755	1.441	1.118	992	1.260	2.253	25,5	15,0	29,1	59,9	48,8	44,1	56,0	100,0	
52520	23	PAS	Francisco Pizarro	232	77	289	137	53	283	232	192	16,5	5,4	20,4	9,7	3,8	20,1	16,3	13,5	
52390	34	SAN	La Tola	134	90	53	54	60	115	182	256	14,9	10,4	6,7	7,4	8,4	15,8	24,6	34,4	
52427	39	TEL	Magüi Payan	538	233	585	150	216	1.053	881	1.070	34,9	14,6	34,6	8,1	10,3	45,3	35,7	42,4	
52473	41	SAN	Mosquera	387	300	338	278	349	393	1.010	882	38,1	29,3	32,3	25,9	31,2	33,7	84,3	71,8	
52490	43	SAN	Olaya Herrera	1.233	1.584	613	793	940	2.554	2.427	2.579	45,2	58,5	22,8	30,1	36,5	100,6	95,7	102,0	
52621	51	TEL	Roberto Payán	1.675	773	669	1.003	2.212	3.309	959	2.616	148,5	64,5	53,8	79,7	175,7	262,7	75,7	206,3	
52696	57	SAN	Santa Bárbara	357	393	310	278	103	115	340	606	26,6	29,0	22,8	20,6	7,7	8,6	25,3	45,5	
52835	62	PAS	Tumaco	1.481	1.800	1.355	2.064	3.656	2.821	2.206	2.100	8,4	9,9	7,0	9,8	15,7	11,4	8,7	8,2	
TOTAL ZONA PACIFICA				7.096	6.130	5.120	6.727	10.984	14.127	13.126	16.415	21,0	17,7	14,2	17,5	26,7	32,8	29,7	36,9	
TOTAL DEPARTAMENTO				7.155	6.195	5.175	6.776	11.101	14.382	13.418	16.931	13,8	11,8	9,7	12,3	19,5	24,7	22,8	28,6	



TUBERCULOSIS

DEPARTAMENTO DE NARIÑO - AÑO 2009 A 2019

Fuente: Subdirección de Salud Pública - SIVIGILA - Oficina de Epidemiología - IDSN

Código DANE	#	Región	Municipios	TUBERCULOSIS																						
				CASOS									TASA X 100.000 Hb													
				2009	2010	2011	2012	2013	2014	2015	2016	2017	2018	2019	2009	2010	2011	2012	2013	2014	2015	2016	2017	2018	2019	
52001	1	CEN	Pasto						42	50	41	45	42	35						11	13	10	11	11	9	
52019	2	RIO	Albán						0	0	2	0	3	2						0	0	17	0	31	21	
52022	3	EXP	Aldana						0	0	1	1	0	0						0	0	14	14	0	0	
52036	4	OCC	Ancuyá						0	1	2	0	2	1						0	11	22	0	23	12	
52051	5	JUA	Arboleda						0	0	2	0	0	1						0	0	24	0	0	12	
52079	6	TEL	Barbacoas						10	9	11	7	6	10						25	20	22	13	11	18	
52083	7	RIO	Belén						0	0	0	0	0	0						0	0	0	0	0	0	
52110	8	JUA	Buesaco						1	2	1	1	1	2						4	8	4	4	4	8	
52694	9	JUA	Cartago						1	0	0	0	0	3						15	0	0	0	0	44	
52240	10	CEN	Chachagüí						1	1	1	0	2	2						6	7	7	0	13	13	
52203	11	RIO	Colón Genova						0	0	0	1	0	1						0	0	0	11	0	12	
52207	12	OCC	Consaca						0	1	0	1	2	0						0	7	0	7	15	0	
52210	13	EXP	Contadero						0	0	1	0	0	0						0	0	14	0	0	0	
52215	14	EXP	Córdoba						1	1	1	0	0	1						6	6	6	0	0	6	
52224	15	EXP	Cuaspud						0	0	0	0	0	2						0	0	0	0	0	22	
52227	16	EXP	Cumbal						2	0	0	1	0	0						6	0	0	3	0	0	
52233	17	COR	Cumbitara						0	0	1	1	0	0						0	0	16	16	0	0	
52250	18	SAN	El Charco						3	5	4	3	5	4						12	21	17	13	22	18	
52254	19	GUA	El Peñol						1	1	0	0	0	0						13	13	0	0	0	0	
52256	20	COR	El Rosario						4	4	4	2	7	3						33	33	33	16	57	25	
52258	21	RIO	El Tablón de Gómez						0	0	0	1	0	1						0	0	0	7	0	7	
52260	22	GUA	El Tambo						3	0	1	0	0	0						20	0	7	0	0	0	
52520	23	PAS	Francisco Pizarro						0	0	1	0	0	2						0	0	7	0	0	14	
52287	24	EXP	Funes						0	0	0	0	1	0						0	0	0	0	14	0	
52317	25	EXP	Guachucal						1	1	1	0	1	0						5	5	5	0	5	0	
52320	26	SAB	Guaitarilla						0	0	4	0	0	0						0	0	31	0	0	0	
52323	27	EXP	Gualmatán						0	0	0	0	1	1						0	0	0	0	14	14	
52352	28	EXP	Iles						0	0	0	1	0	0						0	0	0	13	0	0	
52354	29	SAB	Imués						0	0	2	0	0	1						0	0	24	0	0	13	
52356	30	EXP	IpiALES						9	9	7	12	9	7						8	8	6	10	8	6	
52378	31	RIO	La Cruz						0	1	0	0	0	0						0	5	0	0	0	0	
52381	32	CEN	La Florida						0	1	1	1	0	0						0	9	9	10	0	0	
52385	33	GUA	La Llanada						2	1	1	0	0	0						34	16	16	0	0	0	
52390	34	SAN	La Tola						1	0	0	1	2	0						13	0	0	14	27	0	
52399	35	JUA	La Unión						0	3	3	5	1	0						0	9	9	16	3	0	
52405	36	COR	Leiva						1	0	0	1	3	0						8	0	0	10	31	0	
52411	37	OCC	Linares						2	1	0	2	0	0						16	8	0	19	0	0	
52418	38	GUA	Los Andes						1	2	0	0	1	2						7	16	0	0	10	21	
52427	39	TEL	Magüi Payán						1	2	3	1	0	2						6	11	14	4	0	8	
52435	40	PIE	Mallama						0	0	0	2	3	0						0	0	0	22	33	0	
52473	41	SAN	Mosquera						2	0	0	0	1	3						19	0	0	0	8	24	
52480	42	CEN	Nariño						0	2	3	4	0	1						0	46	69	92	0	23	
52490	43	SAN	Olaya Herrera						3	8	3	4	3	1						11	30	12	16	12	4	
52506	44	SAB	Ospina						0	0	0	1	1	0						0	0	0	14	14	0	
52540	45	COR	Policarpa						0	4	2	3	1	1						0	37	19	30	10	10	
52560	46	EXP	Potosí						1	1	0	0	1	0						7	7	0	0	10	0	
52565	47	ABA	Providencia						1	0	1	0	0	0						16	0	18	0	0	0	
52573	48	EXP	Puerres						0	1	1	1	1	1						0	10	11	11	12	12	
52585	49	EXP	Pupiales						0	0	1	1	0	0						0	0	5	6	0	0	
52612	50	PIE	Ricaurte						4	0	3	2	0	1						23	0	16	11	0	5	
52621	51	TEL	Roberto Payán						0	0	0	0	4	0						0	0	0	0	32	0	
52678	52	ABA	Samaniego						1	1	4	2	0	5						2	2	11	6	0	18	
52685	53	RIO	San Bernardo						0	1	0	0	0	1						0	10	0	0	0	11	
52687	54	JUA	San Lorenzo						1	0	0	1	2	2						5	0	0	5	11	11	
52693	55	RIO	San Pablo						0	1	0	0	0	0						0	6	0	0	0	0	
52683	56	OCC	Sandoná						0	2	1	2	1	5						0	8	4	9	5	25	
52696	57	SAN	Santa Bárbara						2	1	1	0	2	0						15	7	7	0	15	0	
52699	58	ABA	Santacruz						1	0	0	2	1	1						9	0	0	19	9	9	
52720	59	SAB	Sapuyes						0	0	0	1	1	0						0	0	0	13	14	0	
52786	60	COR	Taminango						2	4	2	1	1	3						11	22	11	6	6	17	
52788	61	CEN	Tangua						0	0	1	0	2	1						0	0	7	0	15	7	
52835	62	PAS	Tumaco						33	35	53	40	37	55						17	17	23	16	15	22	
52838	63	SAB	Túquerres						2	2	2	2	3	3						4	4	4	4	7	7	
52885	64	CEN	Yacuanquer						0	2	0	0	1	1						0	19	0	0	9	9	
TOTAL DEPARTAMENTO									140	161	174	157	155	168							9	10	11	10	10	10

NOTA: *Evento no vigilado durante ese año.

(1) A partir del año 2014, se unificó bajo un mismo código (TUBERCULOSIS - evento 815) los eventos: Meningitis tuberculosa, Tuberculosis extrapulmonar y Tuberculosis pulmonar.

(A partir del año 2018, TUBERCULOSIS y TUBERCULOSIS FARMACORESISTENTE se maneja con el código INS 813.



TUBERCULOSIS FARMACORESISTENTE
DEPARTAMENTO DE NARIÑO - AÑO 2009 A 2019
 Fuente: Subdirección de Salud Pública - SIVIGILA - Oficina de Epidemiología - IDSN

Código DANE	#	Región	Municipios	TUBERCULOSIS FARMACORESISTENTE																							
				CASOS									TASA X 100.000 Hb														
				2009	2010	2011	2012	2013	2014	2015	2016	2017	2018	2019	2009	2010	2011	2012	2013	2014	2015	2016	2017	2018	2019		
52001	1	CEN	Pasto					0	1	1	1	1	1	2	2					0	0	0	0	0	0	1	1
52019	2	RIO	Albán					0	0	0	0	0	0	0	0					0	0	0	0	0	0	0	0
52022	3	EXP	Aldana					0	0	0	0	0	0	0	0					0	0	0	0	0	0	0	0
52036	4	OCC	Ancuyá					0	0	0	0	0	0	0	0					0	0	0	0	0	0	0	0
52051	5	JUA	Arboleda					0	0	0	0	0	0	0	0					0	0	0	0	0	0	0	0
52079	6	TEL	Barbacoas					1	0	0	0	0	0	0	0					3	0	0	0	0	0	0	0
52083	7	RIO	Belén					0	0	0	0	0	0	0	0					0	0	0	0	0	0	0	0
52110	8	JUA	Buesaco					0	1	0	0	0	0	0	0					0	4	0	0	0	0	0	0
52694	9	JUA	Cartago					0	0	0	0	0	0	0	0					0	0	0	0	0	0	0	0
52240	10	CEN	Chachagüí					0	0	0	0	0	0	0	0					0	0	0	0	0	0	0	0
52203	11	RIO	Colón Genova					0	0	0	0	0	0	0	0					0	0	0	0	0	0	0	0
52207	12	OCC	Consaca					0	0	1	0	1	0	0	0					0	0	7	0	7	0	0	0
52210	13	EXP	Contadero					0	0	0	0	0	0	0	0					0	0	0	0	0	0	0	0
52215	14	EXP	Córdoba					0	0	0	0	0	0	0	0					0	0	0	0	0	0	0	0
52224	15	EXP	Cuaspud					0	0	0	0	0	0	0	0					0	0	0	0	0	0	0	0
52227	16	EXP	Cumbal					0	0	0	0	0	0	0	0					0	0	0	0	0	0	0	0
52233	17	COR	Cumbitara					0	0	0	0	0	0	0	0					0	0	0	0	0	0	0	0
52250	18	SAN	El Charco					0	0	1	0	0	0	1	0					0	0	4	0	0	0	4	0
52254	19	GUA	El Peñol					0	0	0	0	0	0	0	0					0	0	0	0	0	0	0	0
52256	20	COR	El Rosario					0	0	0	0	0	0	0	0					0	0	0	0	0	0	0	0
52258	21	RIO	El Tablón de Gómez					0	0	0	0	0	0	0	0					0	0	0	0	0	0	0	0
52260	22	GUA	El Tambo					0	0	0	0	0	0	0	0					0	0	0	0	0	0	0	0
52520	23	PAS	Francisco Pizarro					0	0	0	1	0	0	0	0					0	0	0	7	0	0	0	0
52287	24	EXP	Funes					0	0	0	0	0	0	0	0					0	0	0	0	0	0	0	0
52317	25	EXP	Guachucal					0	0	0	0	0	0	0	0					0	0	0	0	0	0	0	0
52320	26	SAB	Guaitarilla					0	0	0	0	0	0	0	0					0	0	0	0	0	0	0	0
52323	27	EXP	Gualmatán					0	0	0	0	0	0	0	0					0	0	0	0	0	0	0	0
52352	28	EXP	Iles					0	0	0	0	0	0	0	0					0	0	0	0	0	0	0	0
52354	29	SAB	Imués					1	0	0	0	0	0	0	0					11	0	0	0	0	0	0	0
52356	30	EXP	IpiALES					0	0	0	0	0	0	0	0					0	0	0	0	0	0	0	0
52378	31	RIO	La Cruz					0	0	0	0	0	0	0	0					0	0	0	0	0	0	0	0
52381	32	CEN	La Florida					0	0	0	0	0	0	0	0					0	0	0	0	0	0	0	0
52385	33	GUA	La Llanada					0	0	0	0	0	0	0	0					0	0	0	0	0	0	0	0
52390	34	SAN	La Tola					0	0	0	0	0	0	0	0					0	0	0	0	0	0	0	0
52399	35	JUA	La Unión					0	0	0	1	0	1	0	0					0	0	0	3	0	3	0	0
52405	36	COR	Leiva					0	0	0	0	0	0	1	0					0	0	0	0	0	0	10	0
52411	37	OCC	Linares					0	0	0	0	0	0	0	0					0	0	0	0	0	0	0	0
52418	38	GUA	Los Andes					0	0	0	0	0	0	0	0					0	0	0	0	0	0	0	0
52427	39	TEL	Magüi Payán					0	0	0	0	0	0	0	0					0	0	0	0	0	0	0	0
52435	40	PIE	Mallama					0	0	0	0	0	1	0	0					0	0	0	0	0	0	11	0
52473	41	SAN	Mosquera					1	0	0	0	0	1	0	0					10	0	0	0	0	0	8	0
52480	42	CEN	Nariño					0	0	0	0	0	0	0	0					0	0	0	0	0	0	0	0
52490	43	SAN	Olaya Herrera					0	0	0	0	0	0	0	0					0	0	0	0	0	0	0	0
52506	44	SAB	Ospina					0	0	0	0	0	0	0	0					0	0	0	0	0	0	0	0
52540	45	COR	Policarpa					0	0	0	0	1	0	0	0					0	0	0	0	0	10	0	0
52560	46	EXP	Potosí					0	0	0	0	0	0	0	0					0	0	0	0	0	0	0	0
52565	47	ABA	Providencia					0	0	0	0	0	0	0	0					0	0	0	0	0	0	0	0
52573	48	EXP	Puerres					0	0	0	0	0	0	0	0					0	0	0	0	0	0	0	0
52585	49	EXP	Pupiales					0	0	0	0	0	0	0	0					0	0	0	0	0	0	0	0
52612	50	PIE	Ricaurte					0	0	0	0	0	0	0	0					0	0	0	0	0	0	0	0
52621	51	TEL	Roberto Payán					0	0	0	0	0	0	0	0					0	0	0	0	0	0	0	0
52678	52	ABA	Samaniego					0	0	0	0	0	0	0	0					0	0	0	0	0	0	0	0
52685	53	RIO	San Bernardo					0	0	0	0	0	0	0	0					0	0	0	0	0	0	0	0
52687	54	JUA	San Lorenzo					0	0	0	0	0	0	0	0					0	0	0	0	0	0	0	0
52693	55	RIO	San Pablo					0	0	0	0	0	0	0	0					0	0	0	0	0	0	0	0
52683	56	OCC	Sandoná					0	0	0	0	0	0	0	0					0	0	0	0	0	0	0	0
52696	57	SAN	Santa Bárbara					0	0	0	0	0	0	0	0					0	0	0	0	0	0	0	0
52699	58	ABA	Santacruz					0	0	0	0	0	0	0	0					0	0	0	0	0	0	0	0
52720	59	SAB	Sapuyes					0	0	0	0	0	0	0	0					0	0	0	0	0	0	0	0
52786	60	COR	Taminango					0	0	0	0	0	0	0	0					0	0	0	0	0	0	0	0
52788	61	CEN	Tangua					0	0	0	0	0	0	0	0					0	0	0	0	0	0	0	0
52835	62	PAS	Tumaco					6	6	7	4	6	6	3						3	3	3	2	2	2	2	1
52838	63	SAB	Túquerres					0	0	0	0	0	0	0	0					0	0	0	0	0	0	0	0
52885	64	CEN	Yacuanquer					0	0	0	0	0	0	0	0					0	0	0	0	0	0	0	0
TOTAL DEPARTAMENTO								9	8	10	7	9	13	5						1	0	1	0	1	1	1	0

NOTA: *Evento no vigilado durante ese año.



TUBERCULOSIS EXTRAPULMONAR
DEPARTAMENTO DE NARIÑO - AÑO 2009 A 2019
 Fuente: Subdirección de Salud Pública - SIVIGILA - Oficina de Epidemiología - IDSN

Código DANE	#	Región	Municipios	TUBERCULOSIS EXTRAPULMONAR																					
				CASOS										TASA X 100.000 Hb											
				2009	2010	2011	2012	2013	2014	2015	2016	2017	2018	2019	2009	2010	2011	2012	2013	2014	2015	2016	2017	2018	2019
52001	1	CEN	Pasto	5	6	16	8	11	19	22	21	12	12	15	1,3	1,5	4,0	2,0	2,7	4,8	5,6	5,3	3,1	3,1	3,8
52019	2	RIO	Albán	0	0	1	0	0	0	0	1	0	0	0	0,0	0,0	5,1	0,0	0,0	0,0	8,7	0,0	0,0	0,0	0,0
52022	3	EXP	Aldana	0	0	0	0	0	0	0	0	0	0	0	0,0	0,0	0,0	0,0	0,0	0,0	0,0	0,0	0,0	0,0	0,0
52036	4	OCC	Ancuyá	0	0	0	0	1	0	0	1	0	1	0	0,0	0,0	0,0	0,0	10,5	0,0	11,0	0,0	11,4	0,0	0,0
52051	5	JUA	Arboleda	0	0	0	0	0	0	0	0	0	0	1	0,0	0,0	0,0	0,0	0,0	0,0	0,0	0,0	0,0	0,0	11,9
52079	6	TEL	Barbacoas	0	1	0	0	0	1	1	3	1	2	1	0,0	3,1	0,0	0,0	0,0	2,5	2,2	5,9	1,8	3,6	1,8
52083	7	RIO	Belén	0	0	0	0	0	0	0	0	0	0	0	0,0	0,0	0,0	0,0	0,0	0,0	0,0	0,0	0,0	0,0	0,0
52110	8	JUA	Buesaco	0	0	0	1	0	1	0	1	0	1	1	0,0	0,0	0,0	4,2	0,0	4,1	0,0	4,2	0,0	4,2	4,2
52694	9	JUA	Cartago	0	0	0	0	0	0	0	0	0	0	2	0,0	0,0	0,0	0,0	0,0	0,0	0,0	0,0	0,0	0,0	29,3
52240	10	CEN	Chachagüí	0	0	0	0	0	0	1	0	0	1	1	0,0	0,0	0,0	0,0	0,0	0,0	6,5	0,0	0,0	6,5	6,5
52203	11	RIO	Colón Genova	0	0	0	0	0	0	0	0	0	0	1	0,0	0,0	0,0	0,0	0,0	0,0	0,0	0,0	0,0	0,0	11,9
52207	12	OCC	Consaca	0	0	0	1	0	0	0	0	1	0	0	0,0	0,0	0,0	7,4	0,0	0,0	0,0	0,0	7,3	0,0	0,0
52210	13	EXP	Contadero	0	0	0	0	0	0	0	1	0	0	0	0,0	0,0	0,0	0,0	0,0	0,0	13,9	0,0	0,0	0,0	0,0
52215	14	EXP	Córdoba	0	0	0	1	1	0	0	0	0	0	0	0,0	0,0	0,0	6,4	6,3	0,0	0,0	0,0	0,0	0,0	0,0
52224	15	EXP	Cuaspud	0	0	0	2	1	0	0	0	0	0	2	0,0	0,0	0,0	21,5	10,7	0,0	0,0	0,0	0,0	0,0	21,7
52227	16	EXP	Cumbal	0	0	0	0	0	0	0	0	1	0	0	0,0	0,0	0,0	0,0	0,0	0,0	0,0	2,8	0,0	0,0	0,0
52233	17	COR	Cumbitara	0	0	0	0	0	0	1	1	0	0	0	0,0	0,0	0,0	0,0	0,0	0,0	15,6	16,3	0,0	0,0	0,0
52250	18	SAN	El Charco	0	0	0	0	1	0	0	0	0	1	1	0,0	0,0	0,0	0,0	3,6	0,0	0,0	0,0	4,4	4,4	4,4
52254	19	GUA	El Peñol	0	0	2	0	0	0	0	0	0	0	0	0,0	0,0	26,9	0,0	0,0	0,0	0,0	0,0	0,0	0,0	0,0
52256	20	COR	El Rosario	0	0	0	0	0	1	0	0	1	1	0	0,0	0,0	0,0	0,0	0,0	8,1	0,0	0,0	8,2	8,1	0,0
52258	21	RIO	El Tablón de Gómez	0	1	0	0	0	0	0	0	0	1	0	0,0	6,2	0,0	0,0	0,0	0,0	0,0	0,0	0,0	0,0	7,0
52260	22	GUA	El Tambo	0	0	0	0	0	1	0	0	0	0	0	0,0	0,0	0,0	0,0	0,0	6,6	0,0	0,0	0,0	0,0	0,0
52520	23	PAS	Francisco Pizarro	0	0	0	0	0	0	0	0	0	0	0	0,0	0,0	0,0	0,0	0,0	0,0	0,0	0,0	0,0	0,0	0,0
52287	24	EXP	Funes	0	0	0	0	0	0	0	0	0	0	0	0,0	0,0	0,0	0,0	0,0	0,0	0,0	0,0	0,0	0,0	0,0
52317	25	EXP	Guachucal	0	0	0	0	0	1	0	1	0	0	0	0,0	0,0	0,0	0,0	0,0	5,1	0,0	5,1	0,0	0,0	0,0
52320	26	SAB	Guaitarilla	0	0	2	0	0	0	0	3	0	0	0	0,0	0,0	13,4	0,0	0,0	0,0	23,5	0,0	0,0	0,0	0,0
52323	27	EXP	Gualmatán	0	0	1	0	0	0	0	0	0	0	0	0,0	0,0	16,3	0,0	0,0	0,0	0,0	0,0	0,0	0,0	0,0
52352	28	EXP	Iles	0	0	0	0	0	0	0	0	0	0	0	0,0	0,0	0,0	0,0	0,0	0,0	0,0	0,0	0,0	0,0	0,0
52354	29	SAB	Imués	0	0	1	0	0	0	0	1	0	0	0	0,0	0,0	11,7	0,0	0,0	0,0	12,2	0,0	0,0	0,0	0,0
52356	30	EXP	Ipiales	1	2	2	1	3	6	2	2	2	1	1	0,9	1,8	1,7	0,9	2,6	5,1	1,7	1,7	1,7	0,9	0,9
52378	31	RIO	La Cruz	0	0	0	0	1	0	1	0	0	0	0	0,0	0,0	0,0	0,0	5,2	0,0	5,2	0,0	0,0	0,0	0,0
52381	32	CEN	La Florida	1	1	1	0	0	0	0	1	0	0	0	8,3	8,3	8,1	0,0	0,0	0,0	9,1	0,0	0,0	0,0	0,0
52385	33	GUA	La Llanada	0	0	0	0	0	0	0	1	0	0	0	0,0	0,0	0,0	0,0	0,0	0,0	15,6	0,0	0,0	0,0	0,0
52390	34	SAN	La Tola	0	0	0	1	0	0	0	0	1	0	0	0,0	0,0	0,0	11,1	0,0	0,0	0,0	13,7	0,0	0,0	0,0
52399	35	JUA	La Unión	0	1	0	0	0	0	0	0	0	1	0	0,0	3,1	0,0	0,0	0,0	0,0	0,0	0,0	3,1	0,0	0,0
52405	36	COR	Leiva	0	0	0	0	0	0	0	0	0	0	0	0,0	0,0	0,0	0,0	0,0	0,0	0,0	0,0	0,0	0,0	0,0
52411	37	OCC	Linares	0	0	0	0	0	2	0	0	1	0	0	0,0	0,0	0,0	0,0	0,0	15,9	0,0	0,0	9,5	0,0	0,0
52418	38	GUA	Los Andes	0	0	0	0	0	0	1	0	0	0	1	0,0	0,0	0,0	0,0	0,0	0,0	7,9	0,0	0,0	0,0	10,7
52427	39	TEL	Magüi Payán	1	0	0	0	0	0	0	1	0	0	0	6,9	0,0	0,0	0,0	0,0	0,0	4,8	0,0	0,0	0,0	0,0
52435	40	PIE	Mallama	0	0	0	0	0	0	0	0	0	0	0	0,0	0,0	0,0	0,0	0,0	0,0	0,0	0,0	0,0	0,0	0,0
52473	41	SAN	Mosquera	0	0	0	0	0	1	0	0	0	0	0	0,0	0,0	0,0	0,0	0,0	9,6	0,0	0,0	0,0	0,0	0,0
52480	42	CEN	Nariño	0	0	1	0	0	0	1	1	1	0	0	0,0	0,0	21,1	0,0	0,0	0,0	22,8	23,0	23,0	0,0	0,0
52490	43	SAN	Olaya Herrera	0	0	0	0	0	0	2	0	1	1	0	0,0	0,0	0,0	0,0	0,0	0,0	7,6	0,0	3,9	3,9	0,0
52506	44	SAB	Ospina	0	0	0	0	0	0	0	0	0	1	0	0,0	0,0	0,0	0,0	0,0	0,0	0,0	0,0	14,1	0,0	0,0
52540	45	COR	Policarpa	1	0	0	0	1	0	1	2	1	1	0	9,5	0,0	0,0	0,0	9,1	0,0	9,3	19,4	10,0	10,1	0,0
52560	46	EXP	Potosí	0	0	1	0	0	1	0	0	0	0	0	0,0	0,0	6,9	0,0	0,0	7,0	0,0	0,0	0,0	0,0	0,0
52565	47	ABA	Providencia	0	0	0	0	0	0	0	0	0	0	0	0,0	0,0	0,0	0,0	0,0	0,0	0,0	0,0	0,0	0,0	0,0
52573	48	EXP	Puerres	0	0	0	0	0	0	1	0	0	0	1	0,0	0,0	0,0	0,0	0,0	10,2	0,0	0,0	0,0	11,8	0,0
52585	49	EXP	Pupiales	1	0	0	0	0	0	0	1	0	0	0	5,1	0,0	0,0	0,0	0,0	0,0	5,4	0,0	0,0	0,0	0,0
52612	50	PIE	Ricaurte	1	1	0	1	1	0	0	1	0	0	0	6,2	6,1	0,0	5,9	5,8	0,0	0,0	5,3	0,0	0,0	0,0
52621	51	TEL	Roberto Payán	0	0	0	0	0	0	0	0	0	0	0	0,0	0,0	0,0	0,0	0,0	0,0	0,0	0,0	0,0	0,0	0,0
52678	52	ABA	Samaniego	1	0	0	0	2	0	0	1	0	0	2	1,9	0,0	0,0	0,0	4,3	0,0	0,0	2,7	0,0	0,0	7,0
52685	53	RIO	San Bernardo	0	0	0	0	0	0	0	0	0	0	0	0,0	0,0	0,0	0,0	0,0	0,0	0,0	0,0	0,0	0,0	0,0
52687	54	JUA	San Lorenzo	0	1	0	0	0	0	0	0	0	0	2	0,0	5,0	0,0	0,0	0,0	0,0	0,0	0,0	0,0	0,0	10,8
52693	55	RIO	San Pablo	0	0	0	0	1	0	0	0	0	0	0	0,0	0,0	0,0	0,0	6,0	0,0	0,0	0,0	0,0	0,0	0,0
52683	56	OCC	Sandoná	0	1	1	2	0	0	0	0	0	1	3	0,0	3,8	3,8	7,5	0,0	0,0	0,0	0,0	4,8	14,9	0,0
52696	57	SAN	Santa Bárbara	0	0	0	0	1	0	0	0	0	0	0	0,0	0,0	0,0	0,0	7,4	0,0	0,0	0,0	0,0	0,0	0,0
52699	58	ABA	Santacruz	1	1	0	0	0	0	0	1	0	0	0	7,6	7,6	0,0	0,0	0,0	0,0	0,0	9,3	0,0	0,0	0,0
52720	59	SAB	Şapuyes	0	0	1	1	0	0	0	0	0	0	0	0,0	0,0	12,4	12,3	0,0	0,0	0,0	0,0	0,0	0,0	0,0
52786	60	COR	Taminango	0	0	1	1	0	1	0	0	0	0	0	0,0	0,0	5,7	5,7	0,0	5,6	0,0	0,0	0,0	0,0	0,0
52788	61	CEN	Tangua	0	0	0	0	0	0	0	0	0	0	1	0,0	0,0	0,0	0,0	0,0	0,0	0,0	0,0	0,0	0,0	7,5
52835	62	PAS	Tumaco	2	5	0	6	2	2	1	6	3	5	9	1,2	2,9	0,0	3,4	1,1	1,0	0,5	2,6	1,2	2,0	3,5
5283																									



TUBERCULOSIS PULMONAR
DEPARTAMENTO DE NARIÑO - AÑO 2009 A 2019
 Fuente: Subdirección de Salud Pública - SIVIGILA - Oficina de Epidemiología - IDSN

Código DANE	#	Región	Municipios	TUBERCULOSIS PULMONAR																					
				CASOS										TASA X 100.000 Hb											
				2009	2010	2011	2012	2013	2014	2015	2016	2017	2018	2019	2009	2010	2011	2012	2013	2014	2015	2016	2017	2018	2019
52001	1	CEN	Pasto	27	25	25	22	32	24	30	21	34	32	25	6,8	6,3	6,3	5,5	8,0	6,0	7,6	5,3	8,7	8,1	6,4
52019	2	RIO	Albán	1	0	1	0	1	0	0	1	0	3	1	4,8	0,0	5,1	0,0	5,9	0,0	0,0	8,7	0,0	31,1	10,6
52022	3	EXP	Aldana	1	0	0	1	0	0	0	1	1	0	0	14,1	0,0	0,0	13,7	0,0	0,0	0,0	13,6	13,6	0,0	0,0
52036	4	OCC	Ancuyá	0	0	0	0	0	0	1	1	0	1	1	0,0	0,0	0,0	0,0	0,0	0,0	10,7	11,0	0,0	11,4	11,5
52051	5	JUA	Arboleda	1	0	1	0	1	0	0	2	0	0	0	12,2	0,0	11,9	0,0	11,8	0,0	0,0	23,8	0,0	0,0	0,0
52079	6	TEL	Barbacoas	2	5	9	7	7	10	8	8	6	4	8	6,3	15,5	27,5	20,7	19,6	25,4	17,7	15,7	11,1	7,2	14,2
52083	7	RIO	Belén	0	0	0	0	0	0	0	0	0	0	0	0,0	0,0	0,0	0,0	0,0	0,0	0,0	0,0	0,0	0,0	0,0
52110	8	JUA	Buesaco	0	2	2	2	0	1	2	0	1	0	1	0,0	8,7	8,6	8,4	0,0	4,1	8,3	0,0	4,2	0,0	4,2
52694	9	JUA	Cartago	0	0	0	0	0	1	0	0	0	0	1	0,0	0,0	0,0	0,0	0,0	14,6	0,0	0,0	0,0	0,0	14,6
52240	10	CEN	Chachagüí	0	1	2	0	0	1	0	1	0	1	1	0,0	6,7	13,3	0,0	0,0	6,5	0,0	6,5	0,0	6,5	6,5
52203	11	RIO	Colón Genova	0	0	8	0	0	0	0	0	1	0	0	0,0	0,0	76,0	0,0	0,0	0,0	0,0	0,0	11,4	0,0	0,0
52207	12	OCC	Consaca	1	0	1	0	1	0	2	0	1	2	0	7,8	0,0	7,5	0,0	7,3	0,0	14,6	0,0	7,3	14,5	0,0
52210	13	EXP	Contadero	0	1	0	0	0	0	0	0	0	0	0	0,0	13,1	0,0	0,0	0,0	0,0	0,0	0,0	0,0	0,0	0,0
52215	14	EXP	Córdoba	0	0	0	1	1	1	1	1	0	0	1	0,0	0,0	0,0	6,4	6,3	6,3	6,4	6,4	0,0	0,0	6,5
52224	15	EXP	Cuaspud	0	0	1	0	1	0	0	0	0	0	0	0,0	0,0	10,9	0,0	10,7	0,0	0,0	0,0	0,0	0,0	0,0
52227	16	EXP	Cumbal	0	1	1	1	1	2	0	0	0	0	0	0,0	3,9	3,7	3,5	3,3	6,2	0,0	0,0	0,0	0,0	0,0
52233	17	COR	Cumbitara	0	2	0	0	0	0	0	0	0	0	0	0,0	29,9	0,0	0,0	0,0	0,0	0,0	0,0	0,0	0,0	0,0
52250	18	SAN	El Charco	0	8	2	12	1	3	6	4	3	5	3	0,0	28,4	7,1	42,3	3,6	11,6	24,9	17,5	13,3	22,2	13,3
52254	19	GUA	El Peñol	0	0	0	0	0	1	1	0	0	0	0	0,0	0,0	0,0	0,0	0,0	13,2	13,4	0,0	0,0	0,0	0,0
52256	20	COR	El Rosario	0	0	0	10	4	3	4	4	1	6	3	0,0	0,0	0,0	79,9	32,5	24,4	32,7	32,8	8,2	48,9	24,7
52258	21	RIO	El Tablón de Gómez	1	0	3	0	0	0	0	0	1	0	0	6,3	0,0	18,5	0,0	0,0	0,0	0,0	7,0	0,0	0,0	0,0
52260	22	GUA	El Tambo	0	0	0	1	0	2	0	1	0	0	0	0,0	0,0	0,0	6,6	0,0	13,1	0,0	6,7	0,0	0,0	0,0
52520	23	PAS	Francisco Pizarro	0	0	0	1	0	0	0	2	0	0	2	0,0	0,0	0,0	7,1	0,0	0,0	0,0	14,2	0,0	0,0	14,1
52287	24	EXP	Funes	0	0	0	0	0	0	0	0	0	1	0	0,0	0,0	0,0	0,0	0,0	0,0	0,0	0,0	0,0	13,8	0,0
52317	25	EXP	Guachucal	0	0	0	0	0	0	1	0	0	1	0	0,0	0,0	0,0	0,0	0,0	0,0	5,1	0,0	0,0	5,1	0,0
52320	26	SAB	Guaitarilla	0	0	2	0	3	0	0	1	0	0	0	0,0	0,0	13,4	0,0	19,9	0,0	0,0	7,8	0,0	0,0	0,0
52323	27	EXP	Gualmatán	0	0	1	0	0	0	0	0	0	1	1	0,0	0,0	16,3	0,0	0,0	0,0	0,0	0,0	0,0	14,2	14,2
52352	28	EXP	Iles	1	1	0	0	0	0	0	0	1	0	0	11,9	11,7	0,0	0,0	0,0	0,0	0,0	0,0	13,1	0,0	0,0
52354	29	SAB	Imués	0	1	0	0	0	0	0	1	0	0	1	0,0	11,8	0,0	0,0	0,0	0,0	0,0	12,2	0,0	0,0	13,3
52356	30	EXP	Ipiales	7	6	5	8	3	4	7	5	10	8	7	6,2	5,3	4,4	6,9	2,6	3,4	6,0	4,3	8,6	6,9	6,0
52378	31	RIO	La Cruz	0	0	0	0	1	0	0	0	0	0	0	0,0	0,0	0,0	0,0	5,2	0,0	0,0	0,0	0,0	0,0	0,0
52381	32	CEN	La Florida	0	0	2	0	1	0	1	0	1	0	0	0,0	0,0	16,3	0,0	8,1	0,0	8,5	0,0	9,7	0,0	0,0
52385	33	GUA	La Llanada	2	0	0	0	1	2	1	0	0	0	0	39,4	0,0	0,0	0,0	18,0	33,8	16,0	0,0	0,0	0,0	0,0
52390	34	SAN	La Tola	0	0	0	1	1	1	0	0	0	2	0	0,0	0,0	0,0	11,1	11,5	12,6	0,0	0,0	0,0	27,0	0,0
52399	35	JUA	La Unión	1	3	4	3	2	0	3	4	5	1	0	3,2	9,4	12,4	9,2	6,2	0,0	9,4	12,6	15,8	3,1	0,0
52405	36	COR	Leiva	2	0	1	3	1	1	0	0	1	4	0	16,5	0,0	8,1	24,0	8,0	8,2	0,0	0,0	10,0	41,0	0,0
52411	37	OCC	Linares	1	1	1	0	0	0	1	0	1	0	0	8,0	8,0	7,9	0,0	0,0	0,0	8,3	0,0	9,5	0,0	0,0
52418	38	GUA	Los Andes	1	2	3	0	0	1	1	0	0	1	1	6,8	13,5	20,1	0,0	0,0	7,1	7,9	0,0	0,0	10,5	10,7
52427	39	TEL	Magüi Payán	0	1	1	1	0	1	2	2	1	0	2	0,0	6,8	6,7	6,5	0,0	5,9	10,8	9,5	4,3	0,0	7,9
52435	40	PIE	Mallama	0	0	0	1	0	0	0	0	2	4	0	0,0	0,0	0,0	11,2	0,0	0,0	0,0	22,4	44,6	0,0	0,0
52473	41	SAN	Mosquera	0	0	0	3	0	1	0	0	0	2	3	0,0	0,0	0,0	29,5	0,0	9,6	0,0	0,0	0,0	16,7	24,4
52480	42	CEN	Nariño	0	1	1	0	1	0	1	2	3	0	1	0,0	20,9	21,1	0,0	21,9	0,0	22,8	46,0	68,9	0,0	23,0
52490	43	SAN	Olaya Herrera	0	0	0	7	3	3	6	3	3	2	1	0,0	0,0	0,0	25,6	11,1	11,1	22,8	11,7	11,8	7,9	4,0
52506	44	SAB	Ospina	0	0	0	0	0	0	0	0	1	0	0	0,0	0,0	0,0	0,0	0,0	0,0	0,0	13,8	0,0	0,0	0,0
52540	45	COR	Policarpa	4	1	0	0	0	0	3	0	3	0	1	38,0	9,4	0,0	0,0	0,0	0,0	28,0	0,0	30,0	0,0	10,2
52560	46	EXP	Potosí	0	0	0	0	0	0	1	0	0	1	0	0,0	0,0	0,0	0,0	0,0	0,0	7,5	0,0	0,0	9,6	0,0
52565	47	ABA	Providencia	0	0	0	0	0	1	0	1	0	0	0	0,0	0,0	0,0	0,0	0,0	16,2	0,0	17,8	0,0	0,0	0,0
52573	48	EXP	Puerres	1	0	0	0	0	0	0	1	1	1	0	10,6	0,0	0,0	0,0	0,0	0,0	0,0	10,7	11,3	11,7	0,0
52585	49	EXP	Pupiales	0	0	0	0	1	0	0	0	1	0	0	0,0	0,0	0,0	0,0	4,8	0,0	0,0	0,0	5,6	0,0	0,0
52612	50	PIE	Ricaurte	0	3	6	2	1	4	0	3	1	0	1	0,0	18,4	36,2	11,8	5,8	22,9	0,0	16,4	5,3	0,0	5,0
52621	51	TEL	Roberto Payán	1	0	0	0	0	0	0	0	0	4	0	10,1	0,0	0,0	0,0	0,0	0,0	0,0	0,0	0,0	31,6	0,0
52678	52	ABA	Samaniego	5	4	2	7	5	1	1	3	2	0	2	9,4	7,5	3,9	14,6	10,8	2,2	2,4	8,2	6,3	0,0	7,0
52685	53	RIO	San Bernardo	0	0	0	0	0	0	1	0	0	1	0	0,0	0,0	0,0	0,0	0,0	0,0	10,5	0,0	0,0	0,0	10,9
52687	54	JUA	San Lorenzo	0	0	0	3	2	1	0	0	1	2	0	0,0	0,0	0,0	14,7	9,9	5,1	0,0	0,0	5,4	10,8	0,0
52693	55	RIO	San Pablo	0	0	1	1	0	0	1	0	0	0	0	0,0	0,0	6,1	6,0	0,0	0,0	6,1	0,0	0,0	0,0	0,0
52683	56	OCC	Sandoná	0	3	2	2	1	0	2	1	2	0	2	0,0	11,5	7,6	7,5	3,8	0,0	7,8	4,2	9,1	0,0	9,9
52696	57	SAN	Santa Bárbara	2	2	2	2	3	2	1	1	0	2	0	15,6	15,4	15,1	14,9	22,2	14,7	7,4	7,5	0,0	14,9	0,0
52699	58	ABA	Santacruz	0	0	1	1	2	1	0	0	1	1	1	0,0	0,0	8,1	8,9	18,4	9,2	0,0	0,0	9,3	9,3	9,1
52720	59	SAB	Sapuyes	0	0	0	0	0	0	0	0	1	1	0	0,0	0,0	0,0	0,0	0,0	0,0	0,0	0,0	13,4	13,6	0,0
52786	60	COR	Taminango	2	1	3	2	1	1	4	2	1	1	3	11,7	5,8	17,2	11,4	5,6	5,6	22,5	11,3	5,6	5,6	16,8
52788	61	CEN	Tangua	0	0	1	1	0	0	0	1	0	2	0	0,0	0,0	7,8	7,6	0,0	0,0	0,0	7,5	0,0	14,8	0,0
52835	62	PAS	Tumaco	37	62	48	60	50	37	41</															



TUBERCULOSIS TOTAL
DEPARTAMENTO DE NARIÑO - AÑO 2009 A 2019
 Fuente: Subdirección de Salud Pública - SIVIGILA - Oficina de Epidemiología - IDSN

Código DANE	#	Región	Municipios	TUBERCULOSIS TOTAL																					
				CASOS										TASA X 100.000 Hb											
				2009	2010	2011	2012	2013	2014	2015	2016	2017	2018	2019	2009	2010	2011	2012	2013	2014	2015	2016	2017	2018	2019
52001	1	CEN	Pasto	32	32	49	33	45	43	52	42	46	44	37	8,1	8,1	12,3	8,2	11,2	10,8	13,1	10,7	11,7	11,2	9,4
52019	2	RIO	Albán	1	0	2	0	1	0	0	2	0	3	2	4,8	0,0	10,2	0,0	5,9	0,0	0,0	17,4	0,0	31,1	21,2
52022	3	EXP	Aldana	1	0	0	1	0	0	0	1	1	0	0	14,1	0,0	0,0	13,7	0,0	0,0	0,0	13,6	13,6	0,0	0,0
52036	4	OCC	Ancuyá	0	0	0	0	1	0	1	2	0	2	1	0,0	0,0	0,0	0,0	10,5	0,0	10,7	21,9	0,0	22,7	11,5
52051	5	JUA	Arboleda	1	0	1	0	1	0	0	2	0	0	1	12,2	0,0	11,9	0,0	11,8	0,0	0,0	23,8	0,0	0,0	11,9
52079	6	TEL	Barbacoas	2	6	9	7	8	11	9	11	7	6	10	6,3	18,6	27,5	20,7	22,4	27,9	19,9	21,6	12,9	10,8	17,8
52083	7	RIO	Belén	0	0	0	0	0	0	0	0	0	0	0	0,0	0,0	0,0	0,0	0,0	0,0	0,0	0,0	0,0	0,0	0,0
52110	8	JUA	Buesaco	0	2	2	4	0	2	2	1	1	1	2	0,0	8,7	8,6	16,9	0,0	8,3	8,3	4,2	4,2	4,2	8,4
52694	9	JUA	Cartago	0	0	0	0	0	1	0	0	0	0	3	0,0	0,0	0,0	0,0	0,0	14,6	0,0	0,0	0,0	0,0	43,9
52240	10	CEN	Chachagüí	0	1	2	0	0	1	1	1	0	2	2	0,0	6,7	13,3	0,0	0,0	6,5	6,5	6,5	0,0	13,0	13,0
52203	11	RIO	Colón Genova	0	0	8	0	0	0	0	0	1	0	1	0,0	0,0	76,0	0,0	0,0	0,0	0,0	0,0	11,4	0,0	11,9
52207	12	OCC	Consaca	1	0	1	1	1	0	2	0	2	2	0	7,8	0,0	7,5	7,4	7,3	0,0	14,6	0,0	14,6	14,5	0,0
52210	13	EXP	Contadero	0	1	0	0	0	0	0	1	0	0	0	0,0	13,1	0,0	0,0	0,0	0,0	0,0	13,9	0,0	0,0	0,0
52215	14	EXP	Córdoba	0	0	0	2	2	1	1	1	0	0	1	0,0	0,0	0,0	12,8	12,7	6,3	6,4	6,4	0,0	0,0	6,5
52224	15	EXP	Cuaspud	0	0	1	3	2	0	0	0	0	0	2	0,0	0,0	10,9	32,2	21,3	0,0	0,0	0,0	0,0	0,0	21,7
52227	16	EXP	Cumbal	0	1	1	1	1	2	0	0	1	0	0	0,0	3,9	3,7	3,5	3,3	6,2	0,0	0,0	2,8	0,0	0,0
52233	17	COR	Cumbitara	0	2	0	0	0	0	0	1	1	0	0	0,0	29,9	0,0	0,0	0,0	0,0	0,0	15,6	16,3	0,0	0,0
52250	18	SAN	El Charco	0	8	2	12	2	3	6	4	3	6	4	0,0	28,4	7,1	42,3	7,2	11,6	24,9	17,5	13,3	26,7	17,8
52254	19	GUA	El Peñol	0	0	2	0	0	1	1	0	0	0	0	0,0	0,0	26,9	0,0	0,0	13,2	13,4	0,0	0,0	0,0	0,0
52256	20	COR	El Rosario	0	0	0	10	5	4	4	4	2	7	3	0,0	0,0	0,0	79,9	40,7	32,5	32,7	32,8	16,4	57,0	24,7
52258	21	RIO	El Tablón de Gómez	1	1	3	0	0	0	0	0	1	0	1	6,3	6,2	18,5	0,0	0,0	0,0	0,0	7,0	0,0	7,0	7,0
52260	22	GUA	El Tambo	0	0	0	1	0	3	0	1	0	0	0	0,0	0,0	0,0	6,6	0,0	19,7	0,0	6,7	0,0	0,0	0,0
52520	23	PAS	Francisco Pizarro	0	0	0	1	0	0	0	2	0	0	2	0,0	0,0	0,0	7,1	0,0	0,0	0,0	14,2	0,0	0,0	14,1
52287	24	EXP	Funes	0	0	0	0	0	0	0	0	0	1	0	0,0	0,0	0,0	0,0	0,0	0,0	0,0	0,0	0,0	13,8	0,0
52317	25	EXP	Guachucal	0	0	0	0	0	1	1	1	0	1	0	0,0	0,0	0,0	0,0	0,0	5,1	5,1	5,1	0,0	5,1	0,0
52320	26	SAB	Guaitarilla	0	0	4	0	3	0	0	4	0	0	0	0,0	0,0	26,7	0,0	19,9	0,0	0,0	31,4	0,0	0,0	0,0
52323	27	EXP	Gualmatán	0	0	2	0	0	0	0	0	0	1	1	0,0	0,0	32,6	0,0	0,0	0,0	0,0	0,0	0,0	14,2	14,2
52352	28	EXP	Iles	1	1	0	0	0	0	0	0	1	0	0	11,9	11,7	0,0	0,0	0,0	0,0	0,0	0,0	13,1	0,0	0,0
52354	29	SAB	Imués	0	1	1	0	1	0	0	2	0	0	1	0,0	11,8	11,7	0,0	11,5	0,0	0,0	24,5	0,0	0,0	13,3
52356	30	EXP	Ipiales	8	8	8	9	6	10	9	7	12	9	7	7,1	7,1	7,0	7,8	5,1	8,6	7,8	6,0	10,4	7,7	6,0
52378	31	RIO	La Cruz	0	0	0	1	2	0	1	0	0	0	0	0,0	0,0	0,0	5,2	10,5	0,0	5,2	0,0	0,0	0,0	0,0
52381	32	CEN	La Florida	1	1	3	0	1	0	1	1	1	0	0	8,3	8,3	24,4	0,0	8,1	0,0	8,5	9,1	9,7	0,0	0,0
52385	33	GUA	La Llanada	2	0	0	0	1	2	1	1	0	0	0	39,4	0,0	0,0	0,0	18,0	33,8	16,0	15,6	0,0	0,0	0,0
52390	34	SAN	La Tola	0	0	0	2	1	1	0	0	1	2	0	0,0	0,0	0,0	22,2	11,5	12,6	0,0	0,0	13,7	27,0	0,0
52399	35	JUA	La Unión	1	4	4	3	2	0	3	4	5	2	0	3,2	12,5	12,4	9,2	6,2	0,0	9,4	12,6	15,8	6,3	0,0
52405	36	COR	Leiva	2	0	1	3	1	1	0	0	1	4	0	16,5	0,0	8,1	24,0	8,0	8,2	0,0	0,0	10,0	41,0	0,0
52411	37	OCC	Linares	1	1	1	0	0	2	1	0	2	0	0	8,0	8,0	7,9	0,0	0,0	15,9	8,3	0,0	19,0	0,0	0,0
52418	38	GUA	Los Andes	1	2	3	0	0	1	2	0	0	1	2	6,8	13,5	20,1	0,0	0,0	7,1	15,8	0,0	0,0	10,5	21,3
52427	39	TEL	Magüi Payán	2	1	2	2	0	1	2	3	1	0	2	13,7	6,8	13,3	13,0	0,0	5,9	10,8	14,3	4,3	0,0	7,9
52435	40	PIE	Mallama	0	0	0	1	0	0	0	0	2	4	0	0,0	0,0	0,0	11,2	0,0	0,0	0,0	22,4	44,6	0,0	0,0
52473	41	SAN	Mosquera	0	0	0	3	1	2	0	0	0	2	3	0,0	0,0	0,0	29,5	9,8	19,1	0,0	0,0	0,0	16,7	24,4
52480	42	CEN	Nariño	0	1	2	0	1	0	2	3	4	0	1	0,0	20,9	42,1	0,0	21,9	0,0	45,5	69,0	91,9	0,0	23,0
52490	43	SAN	Olaya Herrera	0	0	0	7	3	3	8	3	4	3	1	0,0	0,0	0,0	25,6	11,1	11,1	30,4	11,7	15,7	11,8	4,0
52506	44	SAB	Ospina	0	0	0	0	0	0	0	0	1	1	0	0,0	0,0	0,0	0,0	0,0	0,0	0,0	13,8	14,1	0,0	0,0
52540	45	COR	Policarpa	5	1	0	0	1	0	4	2	4	1	1	47,5	9,4	0,0	0,0	9,1	0,0	37,4	19,4	40,0	10,1	10,2
52560	46	EXP	Potosí	0	0	1	0	0	1	1	0	0	1	0	0,0	0,0	6,9	0,0	0,0	7,0	7,5	0,0	0,0	9,6	0,0
52565	47	ABA	Providencia	0	0	0	0	0	1	0	1	0	0	0	0,0	0,0	0,0	0,0	0,0	16,2	0,0	17,8	0,0	0,0	0,0
52573	48	EXP	Puerres	1	0	0	0	0	0	1	1	1	1	1	10,6	0,0	0,0	0,0	0,0	0,0	10,2	10,7	11,3	11,7	11,8
52585	49	EXP	Pupiales	1	0	0	0	1	0	0	1	1	0	0	5,1	0,0	0,0	0,0	4,8	0,0	0,0	5,4	5,6	0,0	0,0
52612	50	PIE	Ricaurte	2	5	6	4	2	4	0	3	2	0	1	12,4	30,6	36,2	23,6	11,6	22,9	0,0	16,4	10,5	0,0	5,0
52621	51	TEL	Roberto Payán	1	0	0	1	0	0	0	0	0	4	0	10,1	0,0	0,0	8,9	0,0	0,0	0,0	0,0	0,0	31,6	0,0
52678	52	ABA	Samaniego	6	4	2	7	7	1	1	4	2	0	5	11,3	7,5	3,9	14,6	15,1	2,2	2,4	10,9	6,3	0,0	17,6
52685	53	RIO	San Bernardo	0	0	0	0	0	0	1	0	0	1	0	0,0	0,0	0,0	0,0	0,0	0,0	10,5	0,0	0,0	0,0	10,9
52687	54	JUA	San Lorenzo	0	1	0	3	2	1	0	0	1	2	2	0,0	5,0	0,0	14,7	9,9	5,1	0,0	0,0	5,4	10,8	10,8
52693	55	RIO	San Pablo	0	0	1	1	1	0	1	0	0	0	0	0,0	0,0	6,1	6,0	6,0	0,0	6,1	0,0	0,0	0,0	0,0
52683	56	OCC	Sandoná	0	4	3	4	1	0	2	1	2	1	5	0,0	15,4	11,4	15,1	3,8	0,0	7,8	4,2	9,1	4,8	24,8
52696	57	SAN	Santa Bárbara	2	2	2	3	4	2	1	1	0	2	0	15,6	15,4	15,1	22,4	29,6	14,7	7,4	7,5	0,0	14,9	0,0
52699	58	ABA	Santacruz	1	1	1	1	2	1	0	0	2	1	1	7,6	7,6	8,1	8,9	18,4	9,2	0,0	0,0	18,6	9,3	9,1
52720	59	SAB	Sapuyes	0	0	1	1	0	0	0	0	1	1	0	0,0	0,0	12,4	12,3	0,0	0,0	0,0	0,0	13,4	13,6	0,0
52786	60	COR	Taminango	2	1	4	3	1	2	4	2	1	1	3	11,7	5,8	23,0	17,0	5,6	11,2	22,5	11,3	5,6	5,6	16,8
52788	61	CEN	Tangua	0	0	1	1	0	0	0	1	0	2	1	0,0	0,0	7,8	7,6	0,0	0,0	0,0	7,5	0,0	14,8	7,5
52835	62	P																							



ZIKA
DEPARTAMENTO DE NARIÑO - AÑO 2009 A 2019
Fuente: Subdirección de Salud Pública - SIVIGILA - Oficina de Epidemiología - IDSN

Código DANE	#	Región	Municipios	ZIKA																							
				CASOS											TASA X 100.000 Hb												
				2009	2010	2011	2012	2013	2014	2015	2016	2017	2018	2019	2009	2010	2011	2012	2013	2014	2015	2016	2017	2018	2019		
52001	1	CEN	Pasto								0	8	0	0	0							N/A	N/A	N/A	N/A	N/A	
52019	2	RIO	Albán								0	0	0	0	0								0	0,0	0,0	0,0	0,0
52022	3	EXP	Aldana								0	0	0	0	0								N/A	N/A	N/A	N/A	N/A
52036	4	OCC	Ancuyá								0	0	0	0	0								0	0,0	0,0	0,0	0,0
52051	5	JUA	Arboleda								0	0	0	0	0								0	0,0	0,0	0,0	0,0
52079	6	TEL	Barbacoas								0	2	0	0	0								0	16,6	0,0	0,0	0,0
52083	7	RIO	Belén								0	0	0	0	0								0	0,0	0,0	0,0	0,0
52110	8	JUA	Buesaco								0	2	0	0	0								0	31,5	0,0	0,0	0,0
52694	9	JUA	Cartago								0	1	1	0	0								0	119,3	119,0	0,0	0,0
52240	10	CEN	Chachagüí								0	0	0	0	0								0	0,0	0,0	0,0	0,0
52203	11	RIO	Colón Genova								0	0	0	0	0								0	0,0	0,0	0,0	0,0
52207	12	OCC	Consaca								0	0	0	0	0								0	0,0	0,0	0,0	0,0
52210	13	EXP	Contadero								0	0	0	0	0								N/A	N/A	N/A	N/A	N/A
52215	14	EXP	Córdoba								0	0	0	0	0								N/A	N/A	N/A	N/A	N/A
52224	15	EXP	Cuaspuñ								0	0	0	0	0								N/A	N/A	N/A	N/A	N/A
52227	16	EXP	Cumbal								0	0	0	0	0								N/A	N/A	N/A	N/A	N/A
52233	17	COR	Cumbitara								0	0	0	0	0								0	0,0	0,0	0,0	0,0
52250	18	SAN	El Charco								0	0	0	0	0								0	0,0	0,0	0,0	0,0
52254	19	GUA	El Peñol								0	0	0	0	0								0	0,0	0,0	0,0	0,0
52256	20	COR	El Rosario								0	1	0	0	0								0	56,2	0,0	0,0	0,0
52258	21	RIO	El Tablón de Gómez								0	1	0	0	0								0	63,4	0,0	0,0	0,0
52260	22	GUA	El Tambo								0	0	0	0	0								0	0,0	0,0	0,0	0,0
52520	23	PAS	Francisco Pizarro								0	1	0	0	0								0	18,7	0,0	0,0	0,0
52287	24	EXP	Funes								0	0	0	0	0								N/A	N/A	N/A	N/A	N/A
52317	25	EXP	Guachucal								0	0	0	0	0								N/A	N/A	N/A	N/A	N/A
52320	26	SAB	Guaitarilla								0	0	0	0	0								N/A	N/A	N/A	N/A	N/A
52323	27	EXP	Gualmatán								0	0	0	0	0								N/A	N/A	N/A	N/A	N/A
52352	28	EXP	Iles								0	0	0	0	0								N/A	N/A	N/A	N/A	N/A
52354	29	SAB	Imués								0	0	0	0	0								N/A	N/A	N/A	N/A	N/A
52356	30	EXP	IpiALES								0	1	0	0	0								N/A	N/A	N/A	N/A	N/A
52378	31	RIO	La Cruz								0	0	0	1	0								N/A	N/A	N/A	N/A	N/A
52381	32	CEN	La Florida								0	1	0	0	0								0	51,0	0,0	0,0	0,0
52385	33	GUA	La Llanada								0	0	0	0	0								N/A	N/A	N/A	N/A	N/A
52390	34	SAN	La Tola								0	1	0	0	0								0	32,5	0,0	0,0	0,0
52399	35	JUA	La Unión								0	0	0	0	0								0	0,0	0,0	0,0	0,0
52405	36	COR	Leiva								0	0	0	0	0								0	0,0	0,0	0,0	0,0
52411	37	OCC	Linares								0	0	0	0	0								0	0,0	0,0	0,0	0,0
52418	38	GUA	Los Andes								0	0	0	0	0								0	0,0	0,0	0,0	0,0
52427	39	TEL	Magüi Payán								0	0	0	0	0								0	0,0	0,0	0,0	0,0
52435	40	PIE	Mallama								0	0	0	0	0								0	0,0	0,0	0,0	0,0
52473	41	SAN	Mosquera								0	0	0	0	0								0	0,0	0,0	0,0	0,0
52480	42	CEN	Nariño								0	3	0	0	0								N/A	N/A	N/A	N/A	N/A
52490	43	SAN	Olaya Herrera								0	0	1	0	0								0	0,0	9,3	0,0	0,0
52506	44	SAB	Ospina								0	0	0	0	0								N/A	N/A	N/A	N/A	N/A
52540	45	COR	Policarpa								0	1	0	0	0								0	40,1	0,0	0,0	0,0
52560	46	EXP	Potosí								0	0	0	0	0								N/A	N/A	N/A	N/A	N/A
52565	47	ABA	Providencia								0	1	0	0	0								N/A	N/A	N/A	N/A	N/A
52573	48	EXP	Puerres								0	1	0	0	0								N/A	N/A	N/A	N/A	N/A
52585	49	EXP	Pupiales								0	0	0	0	0								N/A	N/A	N/A	N/A	N/A
52612	50	PIE	Ricaurte								0	0	0	0	0								0	0,0	0,0	0,0	0,0
52621	51	TEL	Roberto Payán								0	0	0	0	0								0	0,0	0,0	0,0	0,0
52678	52	ABA	Samaniego								0	0	0	0	0								0	0,0	0,0	0,0	0,0
52685	53	RIO	San Bernardo								0	0	0	0	0								0	0,0	0,0	0,0	0,0
52687	54	JUA	San Lorenzo								0	1	0	0	0								0	46,0	0,0	0,0	0,0
52693	55	RIO	San Pablo								0	1	0	0	0								0	24,7	0,0	0,0	0,0
52683	56	OCC	Sandoná								0	1	0	0	0								0	9,9	0,0	0,0	0,0
52696	57	SAN	Santa Bárbara								1	0	0	0	0								28	0,0	0,0	0,0	0,0
52699	58	ABA	Santacruz								0	0	0	0	0								N/A	N/A	N/A	N/A	N/A
52720	59	SAB	Sapuyes								0	0	0	0	0								N/A	N/A	N/A	N/A	N/A
52786	60	COR	Taminango								5	3	0	1	0								126	75,4	0,0	25,0	0,0
52788	61	CEN	Tangua								0	4	0	0	0								N/A	N/A	N/A	N/A	N/A
52835	62	PAS	Tumaco								2	15	0	1	0								2	17,4	0,0	1,2	0,0
52838	63	SAB	Túquerres								0	0	0	0	0								N/A	N/A	N/A	N/A	N/A
52885	64	CEN	Yacuanquer								0	2	0	0	0								N/A	N/A	N/A	N/A	N/A
TOTAL DEPARTAMENTO											8	52	2	3	0								3	21,6	0,8	1,2	0,0

NOTA: *Evento no vigilado durante ese año.

* Para el evento Zika, la población a riesgo es la población urbana que reside a menos de 2.200 msnm.

N/A = No Aplica corresponde a municipios no endémicos para el evento, pero se tiene en cuenta el número de casos importados aunque se desconoce la procedencia de los mismos.



ESAVI
DEPARTAMENTO DE NARIÑO - AÑO 2009 A 2019
Fuente: Subdirección de Salud Pública - SIVIGILA - Oficina de Epidemiología - IDSN

Código DANE	#	Región	Municipios	ESAVI																					
				CASOS										TASA X 100.000 Hb											
				2009	2010	2011	2012	2013	2014	2015	2016	2017	2018	2019	2009	2010	2011	2012	2013	2014	2015	2016	2017	2018	2019
52001	1	CEN	Pasto	1	5	6	7	4	0	0	2	1	1	5	0,3	1,3	1,5	1,7	1,0	0,0	0,0	0,5	0,3	0,3	1,3
52019	2	RIO	Albán	0	0	0	0	0	0	0	0	0	0	0	0,0	0,0	0,0	0,0	0,0	0,0	0,0	0,0	0,0	0,0	0,0
52022	3	EXP	Aldana	0	0	0	0	1	0	0	0	0	0	0	0,0	0,0	0,0	0,0	13,6	0,0	0,0	0,0	0,0	0,0	0,0
52036	4	OCC	Ancuyá	0	0	0	0	0	0	0	0	0	0	0	0,0	0,0	0,0	0,0	0,0	0,0	0,0	0,0	0,0	0,0	0,0
52051	5	JUA	Arboleda	0	0	0	0	0	0	0	0	0	0	0	0,0	0,0	0,0	0,0	0,0	0,0	0,0	0,0	0,0	0,0	0,0
52079	6	TEL	Barbacoas	0	0	0	1	0	0	0	1	0	0	0	0,0	0,0	0,0	3,0	0,0	0,0	0,0	2,0	0,0	0,0	0,0
52083	7	RIO	Belén	0	0	0	0	0	0	0	0	0	0	0	0,0	0,0	0,0	0,0	0,0	0,0	0,0	0,0	0,0	0,0	0,0
52110	8	JUA	Buesaco	0	0	0	3	3	0	0	0	0	0	0	0,0	0,0	0,0	12,6	12,5	0,0	0,0	0,0	0,0	0,0	0,0
52694	9	JUA	Cartago	0	0	0	0	0	0	0	0	1	0	0	0,0	0,0	0,0	0,0	0,0	0,0	0,0	0,0	14,7	0,0	0,0
52240	10	CEN	Chachagüí	0	0	0	0	0	0	0	0	0	0	0	0,0	0,0	0,0	0,0	0,0	0,0	0,0	0,0	0,0	0,0	0,0
52203	11	RIO	Colón Genova	0	0	0	0	0	1	0	0	0	0	0	0,0	0,0	0,0	0,0	0,0	9,5	0,0	0,0	0,0	0,0	0,0
52207	12	OCC	Consaca	0	0	1	0	0	0	0	0	0	0	0	0,0	0,0	7,5	0,0	0,0	0,0	0,0	0,0	0,0	0,0	0,0
52210	13	EXP	Contadero	0	0	0	0	0	0	0	0	0	0	0	0,0	0,0	0,0	0,0	0,0	0,0	0,0	0,0	0,0	0,0	0,0
52215	14	EXP	Córdoba	0	0	0	0	0	0	0	0	0	0	0	0,0	0,0	0,0	0,0	0,0	0,0	0,0	0,0	0,0	0,0	0,0
52224	15	EXP	Cuaspud	0	0	0	0	0	0	0	0	0	0	0	0,0	0,0	0,0	0,0	0,0	0,0	0,0	0,0	0,0	0,0	0,0
52227	16	EXP	Cumbal	0	0	0	0	0	0	0	0	1	0	0	0,0	0,0	0,0	0,0	0,0	0,0	0,0	0,0	2,8	0,0	0,0
52233	17	COR	Cumbitara	0	0	0	0	0	0	0	0	0	0	0	0,0	0,0	0,0	0,0	0,0	0,0	0,0	0,0	0,0	0,0	0,0
52250	18	SAN	El Charco	0	1	0	0	0	0	0	0	1	0	1	0,0	3,6	0,0	0,0	0,0	0,0	0,0	0,0	4,4	0,0	4,4
52254	19	GUA	El Peñol	0	0	0	0	0	0	0	0	0	0	0	0,0	0,0	0,0	0,0	0,0	0,0	0,0	0,0	0,0	0,0	0,0
52256	20	COR	El Rosario	0	0	0	0	0	0	0	0	0	0	0	0,0	0,0	0,0	0,0	0,0	0,0	0,0	0,0	0,0	0,0	0,0
52258	21	RIO	El Tablón de Gómez	0	0	0	0	2	0	0	0	0	0	0	0,0	0,0	0,0	0,0	12,4	0,0	0,0	0,0	0,0	0,0	0,0
52260	22	GUA	El Tambo	0	0	0	0	0	0	0	0	0	0	0	0,0	0,0	0,0	0,0	0,0	0,0	0,0	0,0	0,0	0,0	0,0
52520	23	PAS	Francisco Pizarro	0	0	0	0	0	0	0	0	0	0	0	0,0	0,0	0,0	0,0	0,0	0,0	0,0	0,0	0,0	0,0	0,0
52287	24	EXP	Funes	0	0	0	0	0	0	0	0	0	0	0	0,0	0,0	0,0	0,0	0,0	0,0	0,0	0,0	0,0	0,0	0,0
52317	25	EXP	Guachucal	0	0	0	0	0	0	0	0	0	0	0	0,0	0,0	0,0	0,0	0,0	0,0	0,0	0,0	0,0	0,0	0,0
52320	26	SAB	Guaitarilla	0	0	0	0	0	0	0	0	0	0	0	0,0	0,0	0,0	0,0	0,0	0,0	0,0	0,0	0,0	0,0	0,0
52323	27	EXP	Gualmatán	0	0	0	0	0	0	0	0	0	0	0	0,0	0,0	0,0	0,0	0,0	0,0	0,0	0,0	0,0	0,0	0,0
52352	28	EXP	Iles	0	0	0	0	0	0	0	0	0	0	0	0,0	0,0	0,0	0,0	0,0	0,0	0,0	0,0	0,0	0,0	0,0
52354	29	SAB	Imués	0	0	0	0	0	0	0	0	0	0	0	0,0	0,0	0,0	0,0	0,0	0,0	0,0	0,0	0,0	0,0	0,0
52356	30	EXP	Ipiiales	0	2	5	4	4	1	6	1	0	0	0	0,0	1,8	4,4	3,4	3,4	0,9	5,2	0,9	0,0	0,0	0,0
52378	31	RIO	La Cruz	0	1	2	1	0	0	0	0	0	0	0	0,0	5,3	10,6	5,2	0,0	0,0	0,0	0,0	0,0	0,0	0,0
52381	32	CEN	La Florida	0	0	0	0	0	0	0	0	0	0	0	0,0	0,0	0,0	0,0	0,0	0,0	0,0	0,0	0,0	0,0	0,0
52385	33	GUA	La Llanada	0	0	0	0	0	0	0	0	0	0	0	0,0	0,0	0,0	0,0	0,0	0,0	0,0	0,0	0,0	0,0	0,0
52390	34	SAN	La Tola	0	0	0	0	0	0	0	0	0	0	0	0,0	0,0	0,0	0,0	0,0	0,0	0,0	0,0	0,0	0,0	0,0
52399	35	JUA	La Unión	0	0	0	0	0	0	1	0	1	1	1	0,0	0,0	0,0	0,0	0,0	0,0	0,0	3,2	0,0	3,1	3,1
52405	36	COR	Leiva	0	0	0	0	1	0	0	0	0	0	0	0,0	0,0	0,0	0,0	8,0	0,0	0,0	0,0	0,0	0,0	0,0
52411	37	OCC	Linares	0	0	0	0	0	0	0	0	0	0	0	0,0	0,0	0,0	0,0	0,0	0,0	0,0	0,0	0,0	0,0	0,0
52418	38	GUA	Los Andes	0	0	0	0	0	0	0	0	0	0	0	0,0	0,0	0,0	0,0	0,0	0,0	0,0	0,0	0,0	0,0	0,0
52427	39	TEL	Magüi Payan	0	0	0	0	0	0	0	0	0	0	0	0,0	0,0	0,0	0,0	0,0	0,0	0,0	0,0	0,0	0,0	0,0
52435	40	PIE	Mallama	0	0	0	0	0	0	0	0	1	0	0	0,0	0,0	0,0	0,0	0,0	0,0	0,0	0,0	0,0	11,1	0,0
52473	41	SAN	Mosquera	0	0	0	0	0	0	0	0	0	0	0	0,0	0,0	0,0	0,0	0,0	0,0	0,0	0,0	0,0	0,0	0,0
52480	42	CEN	Nariño	0	0	0	0	0	0	0	0	0	0	0	0,0	0,0	0,0	0,0	0,0	0,0	0,0	0,0	0,0	0,0	0,0
52490	43	SAN	Olaya Herrera	0	0	0	0	0	0	0	0	0	0	0	0,0	0,0	0,0	0,0	0,0	0,0	0,0	0,0	0,0	0,0	0,0
52506	44	SAB	Ospina	0	0	0	0	0	0	0	0	0	0	0	0,0	0,0	0,0	0,0	0,0	0,0	0,0	0,0	0,0	0,0	0,0
52540	45	COR	Policarpa	0	0	0	0	0	0	0	0	0	0	0	0,0	0,0	0,0	0,0	0,0	0,0	0,0	0,0	0,0	0,0	0,0
52560	46	EXP	Potosí	0	0	0	0	1	1	0	0	0	0	0	0,0	0,0	0,0	0,0	6,8	7,0	0,0	0,0	0,0	0,0	0,0
52565	47	ABA	Providencia	0	0	0	0	0	0	1	0	0	0	0	0,0	0,0	0,0	0,0	0,0	0,0	17,2	0,0	0,0	0,0	0,0
52573	48	EXP	Puerres	0	0	0	2	0	0	0	0	0	0	0	0,0	0,0	0,0	20,4	0,0	0,0	0,0	0,0	0,0	0,0	0,0
52585	49	EXP	Pupiales	0	0	0	0	0	0	0	0	0	1	0	0,0	0,0	0,0	0,0	0,0	0,0	0,0	0,0	0,0	0,0	5,8
52612	50	PIE	Ricaurte	0	0	0	1	0	0	0	0	0	0	0	0,0	0,0	0,0	5,9	0,0	0,0	0,0	0,0	0,0	0,0	0,0
52621	51	TEL	Roberto Payán	0	0	0	0	0	0	0	0	0	0	0	0,0	0,0	0,0	0,0	0,0	0,0	0,0	0,0	0,0	0,0	0,0
52678	52	ABA	Samaniego	0	1	0	1	0	0	0	0	0	0	0	0,0	1,9	0,0	2,1	0,0	0,0	0,0	0,0	0,0	0,0	0,0
52685	53	RIO	San Bernardo	0	0	0	0	0	0	0	0	0	0	0	0,0	0,0	0,0	0,0	0,0	0,0	0,0	0,0	0,0	0,0	0,0
52687	54	JUA	San Lorenzo	0	0	0	0	0	0	1	0	0	0	0	0,0	0,0	0,0	0,0	0,0	0,0	0,0	5,4	0,0	0,0	0,0
52693	55	RIO	San Pablo	0	0	0	0	0	0	0	0	0	0	0	0,0	0,0	0,0	0,0	0,0	0,0	0,0	0,0	0,0	0,0	0,0
52683	56	OCC	Sandoná	0	0	0	0	0	0	0	0	0	1	0	0,0	0,0	0,0	0,0	0,0	0,0	0,0	0,0	0,0	0,0	5,0
52696	57	SAN	Santa Bárbara	0	0	0	0	0	0	0	0	0	0	0	0,0	0,0	0,0	0,0	0,0	0,0	0,0	0,0	0,0	0,0	0,0
52699	58	ABA	Santacruz	0	0	0	0	0	0	0	1	0	0	0	0,0	0,0	0,0	0,0	0,0	0,0	0,0	0,0	9,3	0,0	0,0
52720	59	SAB	Sapuyes	0	0	0	0	0	0	0	0	0	0	0	0,0	0,0	0,0	0,0	0,0	0,0	0,0	0,0	0,0	0,0	0,0
52786	60	COR	Taminango	0	0	1	0	0	0	0	0	0	0	0	0,0	0,0	5,7	0,0	0,0	0,0	0,0	0,0	0,0	0,0	0,0
52788	61	CEN	Tangua	0	0	0	0	0	1	0	0	0	0	0	0,0	0,0	0,0	0,0	0,0	7,5	0,0	0,0	0,0	0,0	0,0
52835	62	PAS	Tumaco	0	0	0	2	3	0	0	0	0	0	0	0,0	0,0	0,0	1,1	1,7	0,0	0,0	0,0	0,0	0,0	0,0
52838	63	SAB	Túquerres	0	0	0	0</																		



MENINGITIS POR HAEMOPHILUS E INFLUENZAE
DEPARTAMENTO DE NARIÑO - AÑO 2009 A 2019

Fuente: Subdirección de Salud Pública - SIVIGILA - Oficina de Epidemiología - IDSN

Código DANE	#	Región	Municipios	MENINGITIS POR HAEMOPHILUS E INFLUENZAE																					
				CASOS										TASA X 100.000 Hb											
				2009	2010	2011	2012	2013	2014	2015	2016	2017	2018	2019	2009	2010	2011	2012	2013	2014	2015	2016	2017	2018	2019
52001	1	CEN	Pasto	0	0	0	0	0	0	0	1	0	3	0	0,0	0,0	0,0	0,0	0,0	0,0	0,0	0,3	0,0	0,8	0,0
52019	2	RIO	Albán	0	0	0	0	0	0	0	0	0	0	0	0,0	0,0	0,0	0,0	0,0	0,0	0,0	0,0	0,0	0,0	0,0
52022	3	EXP	Aldana	0	0	0	0	0	0	0	0	0	0	0,0	0,0	0,0	0,0	0,0	0,0	0,0	0,0	0,0	0,0	0,0	0,0
52036	4	OCC	Ancuyá	0	0	0	0	0	0	0	0	0	0	0,0	0,0	0,0	0,0	0,0	0,0	0,0	0,0	0,0	0,0	0,0	0,0
52051	5	JUA	Arboleda	0	0	0	0	0	0	0	0	0	0	0,0	0,0	0,0	0,0	0,0	0,0	0,0	0,0	0,0	0,0	0,0	0,0
52079	6	TEL	Barbacoas	0	0	0	0	0	0	0	0	0	0	0,0	0,0	0,0	0,0	0,0	0,0	0,0	0,0	0,0	0,0	0,0	0,0
52083	7	RIO	Belén	0	0	0	0	0	0	0	0	0	0	0,0	0,0	0,0	0,0	0,0	0,0	0,0	0,0	0,0	0,0	0,0	0,0
52110	8	JUA	Buesaco	0	0	0	0	0	0	0	0	0	0	0,0	0,0	0,0	0,0	0,0	0,0	0,0	0,0	0,0	0,0	0,0	0,0
52694	9	JUA	Cartago	0	0	0	0	0	0	0	0	0	0	0,0	0,0	0,0	0,0	0,0	0,0	0,0	0,0	0,0	0,0	0,0	0,0
52240	10	CEN	Chachagüí	0	0	0	0	0	0	0	0	0	0	0,0	0,0	0,0	0,0	0,0	0,0	0,0	0,0	0,0	0,0	0,0	0,0
52203	11	RIO	Colón Genova	0	0	0	0	0	0	0	0	0	0	0,0	0,0	0,0	0,0	0,0	0,0	0,0	0,0	0,0	0,0	0,0	0,0
52207	12	OCC	Consaca	0	0	0	0	0	0	0	0	0	0	0,0	0,0	0,0	0,0	0,0	0,0	0,0	0,0	0,0	0,0	0,0	0,0
52210	13	EXP	Contadero	0	0	0	0	0	0	0	0	0	0	0,0	0,0	0,0	0,0	0,0	0,0	0,0	0,0	0,0	0,0	0,0	0,0
52215	14	EXP	Córdoba	0	0	0	0	0	0	0	0	0	0	0,0	0,0	0,0	0,0	0,0	0,0	0,0	0,0	0,0	0,0	0,0	0,0
52224	15	EXP	Cuaspud	0	0	0	0	0	0	0	0	0	0	0,0	0,0	0,0	0,0	0,0	0,0	0,0	0,0	0,0	0,0	0,0	0,0
52227	16	EXP	Cumbal	0	0	0	0	0	0	0	0	0	0	0,0	0,0	0,0	0,0	0,0	0,0	0,0	0,0	0,0	0,0	0,0	0,0
52233	17	COR	Cumbitara	0	0	0	0	0	0	0	0	0	0	0,0	0,0	0,0	0,0	0,0	0,0	0,0	0,0	0,0	0,0	0,0	0,0
52250	18	SAN	El Charco	0	0	0	0	0	SAN	0	0	0	0	0,0	0,0	0,0	0,0	0,0	0,0	0,0	0,0	0,0	0,0	0,0	0,0
52254	19	GUA	El Peñol	0	0	0	0	0	0	0	0	0	0	0,0	0,0	0,0	0,0	0,0	0,0	0,0	0,0	0,0	0,0	0,0	0,0
52256	20	COR	El Rosario	0	0	0	0	0	0	0	0	0	0	0,0	0,0	0,0	0,0	0,0	0,0	0,0	0,0	0,0	0,0	0,0	0,0
52258	21	RIO	El Tablón de Gómez	0	0	0	0	0	0	0	0	0	0	0,0	0,0	0,0	0,0	0,0	0,0	0,0	0,0	0,0	0,0	0,0	0,0
52260	22	GUA	El Tambo	0	0	0	0	0	0	0	0	0	0	0,0	0,0	0,0	0,0	0,0	0,0	0,0	0,0	0,0	0,0	0,0	0,0
52520	23	PAS	Francisco Pizarro	0	0	0	0	0	0	0	0	0	0	0,0	0,0	0,0	0,0	0,0	0,0	0,0	0,0	0,0	0,0	0,0	0,0
52287	24	EXP	Funes	0	0	0	0	0	0	0	0	0	0	0,0	0,0	0,0	0,0	0,0	0,0	0,0	0,0	0,0	0,0	0,0	0,0
52317	25	EXP	Guachucal	0	0	0	0	0	0	0	0	0	0	0,0	0,0	0,0	0,0	0,0	0,0	0,0	0,0	0,0	0,0	0,0	0,0
52320	26	SAB	Guaitarilla	0	0	0	0	0	0	0	0	0	0	0,0	0,0	0,0	0,0	0,0	0,0	0,0	0,0	0,0	0,0	0,0	0,0
52323	27	EXP	Gualmatán	0	0	0	0	0	0	0	0	0	0	0,0	0,0	0,0	0,0	0,0	0,0	0,0	0,0	0,0	0,0	0,0	0,0
52352	28	EXP	Iles	0	0	0	0	0	0	0	0	0	0	0,0	0,0	0,0	0,0	0,0	0,0	0,0	0,0	0,0	0,0	0,0	0,0
52354	29	SAB	Imués	0	0	0	0	0	0	0	0	0	0	0,0	0,0	0,0	0,0	0,0	0,0	0,0	0,0	0,0	0,0	0,0	0,0
52356	30	EXP	IpiALES	1	0	0	0	0	0	0	0	0	0	0,9	0,0	0,0	0,0	0,0	0,0	0,0	0,0	0,0	0,0	0,0	0,0
52378	31	RIO	La Cruz	0	0	0	0	0	0	0	0	0	0	0,0	0,0	0,0	0,0	0,0	0,0	0,0	0,0	0,0	0,0	0,0	0,0
52381	32	CEN	La Florida	0	0	0	0	0	CEN	0	0	0	0	0,0	0,0	0,0	0,0	0,0	0,0	0,0	0,0	0,0	0,0	0,0	0,0
52385	33	GUA	La Llanada	0	0	0	0	0	0	0	0	0	0	0,0	0,0	0,0	0,0	0,0	0,0	0,0	0,0	0,0	0,0	0,0	0,0
52390	34	SAN	La Tola	0	0	0	0	0	0	0	0	0	0	0,0	0,0	0,0	0,0	0,0	0,0	0,0	0,0	0,0	0,0	0,0	0,0
52399	35	JUA	La Unión	0	0	0	0	0	0	1	0	0	0	0,0	0,0	0,0	0,0	0,0	0,0	0,0	3,1	0,0	0,0	0,0	0,0
52405	36	COR	Leiva	0	0	0	0	0	0	0	0	0	0	0,0	0,0	0,0	0,0	0,0	0,0	0,0	0,0	0,0	0,0	0,0	0,0
52411	37	OCC	Linares	0	0	0	0	0	OCC	0	0	0	0	0,0	0,0	0,0	0,0	0,0	0,0	0,0	0,0	0,0	0,0	0,0	0,0
52418	38	GUA	Los Andes	0	0	0	0	0	0	0	0	0	0	0,0	0,0	0,0	0,0	0,0	0,0	0,0	0,0	0,0	0,0	0,0	0,0
52427	39	TEL	Magüi Payan	0	0	0	0	0	TEL	0	0	0	0	0,0	0,0	0,0	0,0	0,0	0,0	0,0	0,0	0,0	0,0	0,0	0,0
52435	40	PIE	Mallama	0	0	0	0	0	0	0	0	0	0	0,0	0,0	0,0	0,0	0,0	0,0	0,0	0,0	0,0	0,0	0,0	0,0
52473	41	SAN	Mosquera	0	0	0	0	0	SAN	0	0	1	0	0,0	0,0	0,0	0,0	0,0	0,0	0,0	0,0	0,0	8,6	0,0	0,0
52480	42	CEN	Nariño	0	0	0	0	0	0	0	0	0	0	0,0	0,0	0,0	0,0	0,0	0,0	0,0	0,0	0,0	0,0	0,0	0,0
52490	43	SAN	Olaya Herrera	0	0	0	0	0	0	0	0	0	0	0,0	0,0	0,0	0,0	0,0	0,0	0,0	0,0	0,0	0,0	0,0	0,0
52506	44	SAB	Ospina	0	0	0	0	0	0	0	0	0	0	0,0	0,0	0,0	0,0	0,0	0,0	0,0	0,0	0,0	0,0	0,0	0,0
52540	45	COR	Policarpa	0	0	0	0	0	COR	0	0	0	0	0,0	0,0	0,0	0,0	0,0	0,0	0,0	0,0	0,0	0,0	0,0	0,0
52560	46	EXP	Potosí	0	0	0	0	0	0	0	0	0	0	0,0	0,0	0,0	0,0	0,0	0,0	0,0	0,0	0,0	0,0	0,0	0,0
52565	47	ABA	Providencia	0	0	0	0	0	0	0	0	0	0	0,0	0,0	0,0	0,0	0,0	0,0	0,0	0,0	0,0	0,0	0,0	0,0
52573	48	EXP	Puerres	0	0	0	0	0	0	0	0	0	0	0,0	0,0	0,0	0,0	0,0	0,0	0,0	0,0	0,0	0,0	0,0	0,0
52585	49	EXP	Pupiales	0	0	0	0	0	0	0	0	0	0	0,0	0,0	0,0	0,0	0,0	0,0	0,0	0,0	0,0	0,0	0,0	0,0
52612	50	PIE	Ricaurte	0	0	1	0	0	0	0	0	0	0	0,0	0,0	6,0	0,0	0,0	0,0	0,0	0,0	0,0	0,0	0,0	0,0
52621	51	TEL	Roberto Payán	1	0	0	0	0	0	0	0	0	0	10,1	0,0	0,0	0,0	0,0	0,0	0,0	0,0	0,0	0,0	0,0	0,0
52678	52	ABA	Samaniego	0	0	0	0	0	0	0	0	0	0	0,0	0,0	0,0	0,0	0,0	0,0	0,0	0,0	0,0	0,0	0,0	0,0
52685	53	RIO	San Bernardo	0	0	0	0	0	0	0	0	0	0	0,0	0,0	0,0	0,0	0,0	0,0	0,0	0,0	0,0	0,0	0,0	0,0
52687	54	JUA	San Lorenzo	0	0	0	0	0	0	0	0	0	0	0,0	0,0	0,0	0,0	0,0	0,0	0,0	0,0	0,0	0,0	0,0	0,0
52693	55	RIO	San Pablo	0	0	0	0	0	0	0	0	0	0	0,0	0,0	0,0	0,0	0,0	0,0	0,0	0,0	0,0	0,0	0,0	0,0
52683	56	OCC	Sandoná	0	0	0	0	0	0	0	0	0	0	0,0	0,0	0,0	0,0	0,0	0,0	0,0	0,0	0,0	0,0	0,0	0,0
52696	57	SAN	Santa Bárbara	1	0	1	0	0	0	0	0	0	0	7,8	0,0	7,6	0,0	0,0	0,0	0,0	0,0	0,0	0,0	0,0	0,0
52699	58	ABA	Santacruz	0	0	0	0	0	0	0	0	0	0	0,0	0,0	0,0	0,0	0,0	0,0	0,0	0,0	0,0	0,0	0,0	0,0
52720	59	SAB	Sapuyes	0	0	0	0	0	0	0	0	0	0	0,0	0,0	0,0	0,0	0,0	0,0	0,0	0,0	0,0	0,0	0,0	0,0
52786	60	COR	Taminango	0	0	0	0	0	0	0	0	0	0	0,0	0,0	0,0	0,0	0,0	0,0	0,0	0,0	0,0	0,0	0,0	0,0
52788	61	CEN	Tangua	0	0	0	0	0	0	0	0	0	0	0,0	0,0	0,0	0,0	0,0	0,0	0,0	0,0	0,0	0,0	0,0	0,0
52835	62	PAS	Tumaco	0	0	0	1	1	1	0															



MENINGITIS POR NEUMOCOCO
DEPARTAMENTO DE NARIÑO - AÑO 2009 A 2019
 Fuente: Subdirección de Salud Pública - SIVIGILA - Oficina de Epidemiología - IDSN

Código DANE	#	Región	Municipios	MENINGITIS POR NEUMOCOCO																					
				CASOS										TASA X 100.000 Hb											
				2009	2010	2011	2012	2013	2014	2015	2016	2017	2018	2019	2009	2010	2011	2012	2013	2014	2015	2016	2017	2018	2019
52001	1	CEN	Pasto	2	0	3	1	1	0	0	3	2	1	3	0,5	0,0	0,8	0,2	0,2	0,0	0,0	0,8	0,5	0,3	0,8
52019	2	RIO	Albán	0	0	0	0	0	0	0	0	0	0	0	0,0	0,0	0,0	0,0	0,0	0,0	0,0	0,0	0,0	0,0	0,0
52022	3	EXP	Aldana	0	0	0	0	0	0	0	0	0	0	0,0	0,0	0,0	0,0	0,0	0,0	0,0	0,0	0,0	0,0	0,0	0,0
52036	4	OCC	Ancuyá	0	0	0	0	0	0	0	0	0	0	0,0	0,0	0,0	0,0	0,0	0,0	0,0	0,0	0,0	0,0	0,0	0,0
52051	5	JUA	Arboleda	0	0	0	0	0	0	0	0	0	0	0,0	0,0	0,0	0,0	0,0	0,0	0,0	0,0	0,0	0,0	0,0	0,0
52079	6	TEL	Barbacoas	0	0	0	0	0	0	0	0	0	1	0	0,0	0,0	0,0	0,0	0,0	0,0	0,0	0,0	0,0	1,8	0,0
52083	7	RIO	Belén	0	0	0	0	0	0	0	0	0	0	0,0	0,0	0,0	0,0	0,0	0,0	0,0	0,0	0,0	0,0	0,0	0,0
52110	8	JUA	Buesaco	0	0	0	0	0	0	0	0	0	0	0,0	0,0	0,0	0,0	0,0	0,0	0,0	0,0	0,0	0,0	0,0	0,0
52694	9	JUA	Cartago	0	0	0	0	0	0	0	0	0	0	0,0	0,0	0,0	0,0	0,0	0,0	0,0	0,0	0,0	0,0	0,0	0,0
52240	10	CEN	Chachagüí	0	0	0	0	0	0	0	0	0	0	0,0	0,0	0,0	0,0	0,0	0,0	0,0	0,0	0,0	0,0	0,0	0,0
52203	11	RIO	Colón Genova	0	0	0	0	0	0	0	0	0	0	0,0	0,0	0,0	0,0	0,0	0,0	0,0	0,0	0,0	0,0	0,0	0,0
52207	12	OCC	Consaca	0	0	0	0	0	0	0	0	0	0	0,0	0,0	0,0	0,0	0,0	0,0	0,0	0,0	0,0	0,0	0,0	0,0
52210	13	EXP	Contadero	0	0	0	0	0	0	0	0	0	0	0,0	0,0	0,0	0,0	0,0	0,0	0,0	0,0	0,0	0,0	0,0	0,0
52215	14	EXP	Córdoba	0	0	0	0	0	1	0	0	0	0	0,0	0,0	0,0	0,0	0,0	0,0	6,3	0,0	0,0	0,0	0,0	0,0
52224	15	EXP	Cuaspud	1	0	0	0	0	0	0	0	0	0	11,4	0,0	0,0	0,0	0,0	0,0	0,0	0,0	0,0	0,0	0,0	0,0
52227	16	EXP	Cumbal	0	0	0	0	0	0	0	0	0	0	0,0	0,0	0,0	0,0	0,0	0,0	0,0	0,0	0,0	0,0	0,0	0,0
52233	17	COR	Cumbitara	0	0	0	0	0	0	0	0	0	0	0,0	0,0	0,0	0,0	0,0	0,0	0,0	0,0	0,0	0,0	0,0	0,0
52250	18	SAN	El Charco	0	0	0	0	0	0	0	0	0	0	0,0	0,0	0,0	0,0	0,0	0,0	0,0	0,0	0,0	0,0	0,0	0,0
52254	19	GUA	El Peñal	0	0	0	0	0	0	0	0	0	0	0,0	0,0	0,0	0,0	0,0	0,0	0,0	0,0	0,0	0,0	0,0	0,0
52256	20	COR	El Rosario	0	0	0	0	0	0	0	0	0	0	0,0	0,0	0,0	0,0	0,0	0,0	0,0	0,0	0,0	0,0	0,0	0,0
52258	21	RIO	El Tablón de Gómez	0	0	0	0	0	0	0	0	0	0	0,0	0,0	0,0	0,0	0,0	0,0	0,0	0,0	0,0	0,0	0,0	0,0
52260	22	GUA	El Tambo	0	0	0	0	0	0	0	0	0	0	0,0	0,0	0,0	0,0	0,0	0,0	0,0	0,0	0,0	0,0	0,0	0,0
52520	23	PAS	Francisco Pizarro	0	0	0	0	0	0	0	0	0	0	0,0	0,0	0,0	0,0	0,0	0,0	0,0	0,0	0,0	0,0	0,0	0,0
52287	24	EXP	Funes	0	0	0	1	0	0	0	0	0	0	0,0	0,0	0,0	13,5	0,0	0,0	0,0	0,0	0,0	0,0	0,0	0,0
52317	25	EXP	Guachucal	0	0	0	0	0	0	0	0	0	1	0,0	0,0	0,0	0,0	0,0	0,0	0,0	0,0	0,0	0,0	0,0	5,2
52320	26	SAB	Guaitarilla	0	0	0	0	0	0	0	0	0	0	0,0	0,0	0,0	0,0	0,0	0,0	0,0	0,0	0,0	0,0	0,0	0,0
52323	27	EXP	Gualmatán	0	0	0	0	0	0	1	0	0	0	0,0	0,0	0,0	0,0	0,0	0,0	14,5	0,0	0,0	0,0	0,0	0,0
52352	28	EXP	Iles	0	0	0	0	0	0	0	0	0	0	0,0	0,0	0,0	0,0	0,0	0,0	0,0	0,0	0,0	0,0	0,0	0,0
52354	29	SAB	Imués	0	0	0	0	0	0	0	0	0	0	0,0	0,0	0,0	0,0	0,0	0,0	0,0	0,0	0,0	0,0	0,0	0,0
52356	30	EXP	IpiALES	0	0	0	0	0	1	0	1	0	0	0,0	0,0	0,0	0,0	0,0	0,0	0,9	0,0	0,9	0,0	0,0	0,0
52378	31	RIO	La Cruz	0	0	0	0	0	0	0	0	0	0	0,0	0,0	0,0	0,0	0,0	0,0	0,0	0,0	0,0	0,0	0,0	0,0
52381	32	CEN	La Florida	0	0	0	0	0	0	0	0	0	0	0,0	0,0	0,0	0,0	0,0	0,0	0,0	0,0	0,0	0,0	0,0	0,0
52385	33	GUA	La Llanada	0	0	0	0	0	0	0	0	0	0	0,0	0,0	0,0	0,0	0,0	0,0	0,0	0,0	0,0	0,0	0,0	0,0
52390	34	SAN	La Tola	0	0	0	0	0	0	0	0	0	0	0,0	0,0	0,0	0,0	0,0	0,0	0,0	0,0	0,0	0,0	0,0	0,0
52399	35	JUA	La Unión	0	0	0	1	0	0	0	0	0	0	0,0	0,0	0,0	3,1	0,0	0,0	0,0	0,0	0,0	0,0	0,0	0,0
52405	36	COR	Leiva	0	0	0	0	0	0	0	0	0	0	0,0	0,0	0,0	0,0	0,0	0,0	0,0	0,0	0,0	0,0	0,0	0,0
52411	37	OCC	Linares	0	0	0	0	0	0	0	0	0	0	0,0	0,0	0,0	0,0	0,0	0,0	0,0	0,0	0,0	0,0	0,0	0,0
52418	38	GUA	Los Andes	0	0	0	0	0	0	0	0	0	0	0,0	0,0	0,0	0,0	0,0	0,0	0,0	0,0	0,0	0,0	0,0	0,0
52427	39	TEL	Magüi Payán	0	0	0	0	0	0	0	0	0	0	0,0	0,0	0,0	0,0	0,0	0,0	0,0	0,0	0,0	0,0	0,0	0,0
52435	40	PIE	Mallama	0	0	0	0	0	0	0	0	0	0	0,0	0,0	0,0	0,0	0,0	0,0	0,0	0,0	0,0	0,0	0,0	0,0
52473	41	SAN	Mosquera	0	0	0	0	0	0	0	0	0	0	0,0	0,0	0,0	0,0	0,0	0,0	0,0	0,0	0,0	0,0	0,0	0,0
52480	42	CEN	Nariño	0	0	0	0	0	0	0	0	0	0	0,0	0,0	0,0	0,0	0,0	0,0	0,0	0,0	0,0	0,0	0,0	0,0
52490	43	SAN	Olaya Herrera	0	0	0	0	0	0	0	0	0	0	0,0	0,0	0,0	0,0	0,0	0,0	0,0	0,0	0,0	0,0	0,0	0,0
52506	44	SAB	Ospina	0	0	0	0	0	0	0	0	0	0	0,0	0,0	0,0	0,0	0,0	0,0	0,0	0,0	0,0	0,0	0,0	0,0
52540	45	COR	Policarpa	0	0	0	0	0	0	0	0	0	0	0,0	0,0	0,0	0,0	0,0	0,0	0,0	0,0	0,0	0,0	0,0	0,0
52560	46	EXP	Potosí	0	0	0	0	0	0	0	0	0	0	0,0	0,0	0,0	0,0	0,0	0,0	0,0	0,0	0,0	0,0	0,0	0,0
52565	47	ABA	Providencia	0	0	0	0	0	0	0	0	0	0	0,0	0,0	0,0	0,0	0,0	0,0	0,0	0,0	0,0	0,0	0,0	0,0
52573	48	EXP	Puerres	0	0	0	0	0	0	0	0	0	0	0,0	0,0	0,0	0,0	0,0	0,0	0,0	0,0	0,0	0,0	0,0	0,0
52585	49	EXP	Pupiales	0	0	0	0	0	0	0	0	0	0	0,0	0,0	0,0	0,0	0,0	0,0	0,0	0,0	0,0	0,0	0,0	0,0
52612	50	PIE	Ricaurte	0	0	0	0	0	0	0	0	0	0	0,0	0,0	0,0	0,0	0,0	0,0	0,0	0,0	0,0	0,0	0,0	0,0
52621	51	TEL	Roberto Payán	0	0	0	0	0	0	0	0	0	0	0,0	0,0	0,0	0,0	0,0	0,0	0,0	0,0	0,0	0,0	0,0	0,0
52678	52	ABA	Samaniego	0	0	0	0	0	0	0	0	1	0	0,0	0,0	0,0	0,0	0,0	0,0	0,0	0,0	0,0	3,1	0,0	0,0
52685	53	RIO	San Bernardo	0	0	0	0	0	0	0	0	0	0	0,0	0,0	0,0	0,0	0,0	0,0	0,0	0,0	0,0	0,0	0,0	0,0
52687	54	JUA	San Lorenzo	1	0	1	1	0	0	0	0	0	2	5,0	0,0	4,9	4,9	0,0	0,0	0,0	0,0	0,0	0,0	0,0	10,8
52693	55	RIO	San Pablo	0	0	0	0	0	0	0	0	0	0	0,0	0,0	0,0	0,0	0,0	0,0	0,0	0,0	0,0	0,0	0,0	0,0
52683	56	OCC	Sandoná	0	0	0	0	0	0	0	0	0	0	0,0	0,0	0,0	0,0	0,0	0,0	0,0	0,0	0,0	0,0	0,0	0,0
52696	57	SAN	Santa Bárbara	0	0	0	0	0	0	0	0	0	0	0,0	0,0	0,0	0,0	0,0	0,0	0,0	0,0	0,0	0,0	0,0	0,0
52699	58	ABA	Santacruz	0	0	0	0	0	0	0	0	1	0	0,0	0,0	0,0	0,0	0,0	0,0	0,0	0,0	0,0	9,3	0,0	0,0
52720	59	SAB	Sapuyes	0	0	0	0	0	0	0	0	0	0	0,0	0,0	0,0	0,0	0,0	0,0	0,0	0,0	0,0	0,0	0,0	0,0
52786	60	COR	Taminango	0	0	0	0	0	0	0	0	0	0	0,0	0,0	0,0	0,0	0,0	0,0	0,0	0,0	0,0	0,0	0,0	0,0
52788	61	CEN	Tangua	0	0	0	0	0	0	0	0	0	0	0,0	0,0	0,0	0,0	0,0	0,0	0,0	0,0	0,0	0,0	0,0	0,0
52835	62	PAS	Tumaco	0	0	0	0	0	1	0	0	0	1	2	0,0	0,0	0,0	0							



TOTAL MENINGITIS
DEPARTAMENTO DE NARIÑO - AÑO 2009 A 2019
 Fuente: Subdirección de Salud Pública - SIVIGILA - Oficina de Epidemiología - IDSN

Código DANE	#	Región	Municipios	TOTAL MENINGITIS																					
				CASOS										TASA X 100.000 Hb											
				2009	2010	2011	2012	2013	2014	2015	2016	2017	2018	2019	2009	2010	2011	2012	2013	2014	2015	2016	2017	2018	2019
52001	1	CEN	Pasto	3	0	3	1	1	0	0	4	4	4	3	0,8	0,0	0,8	0,2	0,2	0,0	0,0	1,0	1,0	1,0	0,8
52019	2	RIO	Albán	0	0	0	0	0	0	0	0	0	0	0,0	0,0	0,0	0,0	0,0	0,0	0,0	0,0	0,0	0,0	0,0	0,0
52022	3	EXP	Aldana	0	0	0	0	0	0	0	0	0	0	0,0	0,0	0,0	0,0	0,0	0,0	0,0	0,0	0,0	0,0	0,0	0,0
52036	4	OCC	Ancuyá	0	0	0	0	0	0	0	0	0	0	0,0	0,0	0,0	0,0	0,0	0,0	0,0	0,0	0,0	0,0	0,0	0,0
52051	5	JUA	Arboleda	0	0	0	0	0	0	0	0	0	0	0,0	0,0	0,0	0,0	0,0	0,0	0,0	0,0	0,0	0,0	0,0	0,0
52079	6	TEL	Barbacoas	0	0	0	0	0	0	0	0	0	1	0,0	0,0	0,0	0,0	0,0	0,0	0,0	0,0	0,0	0,0	1,8	0,0
52083	7	RIO	Belén	0	0	0	0	0	0	0	0	0	0	0,0	0,0	0,0	0,0	0,0	0,0	0,0	0,0	0,0	0,0	0,0	0,0
52110	8	JUA	Buesaco	0	0	0	0	0	0	0	0	0	0	0,0	0,0	0,0	0,0	0,0	0,0	0,0	0,0	0,0	0,0	0,0	0,0
52694	9	JUA	Cartago	0	0	0	0	0	0	0	0	0	0	0,0	0,0	0,0	0,0	0,0	0,0	0,0	0,0	0,0	0,0	0,0	0,0
52240	10	CEN	Chachagüí	0	0	0	0	0	0	0	0	0	0	0,0	0,0	0,0	0,0	0,0	0,0	0,0	0,0	0,0	0,0	0,0	0,0
52203	11	RIO	Colón Genova	0	0	0	0	0	0	0	0	0	0	0,0	0,0	0,0	0,0	0,0	0,0	0,0	0,0	0,0	0,0	0,0	0,0
52207	12	OCC	Consaca	0	0	0	0	0	0	0	0	0	0	0,0	0,0	0,0	0,0	0,0	0,0	0,0	0,0	0,0	0,0	0,0	0,0
52210	13	EXP	Contadero	0	0	0	0	0	0	0	0	0	0	0,0	0,0	0,0	0,0	0,0	0,0	0,0	0,0	0,0	0,0	0,0	0,0
52215	14	EXP	Córdoba	0	0	0	0	0	1	0	0	0	0	0,0	0,0	0,0	0,0	0,0	0,0	6,3	0,0	0,0	0,0	0,0	0,0
52224	15	EXP	Cuaspud	1	0	0	0	0	0	0	0	0	0	11,4	0,0	0,0	0,0	0,0	0,0	0,0	0,0	0,0	0,0	0,0	0,0
52227	16	EXP	Cumbal	0	0	0	0	0	0	0	0	0	0	0,0	0,0	0,0	0,0	0,0	0,0	0,0	0,0	0,0	0,0	0,0	0,0
52233	17	COR	Cumbitara	0	0	0	0	0	0	0	0	0	0	0,0	0,0	0,0	0,0	0,0	0,0	0,0	0,0	0,0	0,0	0,0	0,0
52250	18	SAN	El Charco	0	0	0	0	0	0	0	0	0	0	0,0	0,0	0,0	0,0	0,0	0,0	0,0	0,0	0,0	0,0	0,0	0,0
52254	19	GUA	El Peñal	0	0	0	0	0	0	0	0	0	0	0,0	0,0	0,0	0,0	0,0	0,0	0,0	0,0	0,0	0,0	0,0	0,0
52256	20	COR	El Rosario	0	0	0	0	0	0	0	0	0	0	0,0	0,0	0,0	0,0	0,0	0,0	0,0	0,0	0,0	0,0	0,0	0,0
52258	21	RIO	El Tablón de Gómez	0	0	0	0	0	0	0	0	0	0	0,0	0,0	0,0	0,0	0,0	0,0	0,0	0,0	0,0	0,0	0,0	0,0
52260	22	GUA	El Tambo	0	0	0	0	0	0	0	0	0	0	0,0	0,0	0,0	0,0	0,0	0,0	0,0	0,0	0,0	0,0	0,0	0,0
52520	23	PAS	Francisco Pizarro	0	0	0	0	0	0	0	0	0	0	0,0	0,0	0,0	0,0	0,0	0,0	0,0	0,0	0,0	0,0	0,0	0,0
52287	24	EXP	Funes	0	0	0	1	0	0	0	0	0	0	0,0	0,0	0,0	13,5	0,0	0,0	0,0	0,0	0,0	0,0	0,0	0,0
52317	25	EXP	Guachucal	0	0	0	0	0	0	0	0	0	1	0,0	0,0	0,0	0,0	0,0	0,0	0,0	0,0	0,0	0,0	0,0	5,2
52320	26	SAB	Guaitarilla	0	0	0	0	0	0	0	0	0	0	0,0	0,0	0,0	0,0	0,0	0,0	0,0	0,0	0,0	0,0	0,0	0,0
52323	27	EXP	Gualmatán	0	0	0	0	0	0	1	0	0	0	0,0	0,0	0,0	0,0	0,0	0,0	0,0	14,5	0,0	0,0	0,0	0,0
52352	28	EXP	Iles	0	0	0	0	0	0	0	0	0	0	0,0	0,0	0,0	0,0	0,0	0,0	0,0	0,0	0,0	0,0	0,0	0,0
52354	29	SAB	Imués	0	0	0	0	0	0	0	0	0	0	0,0	0,0	0,0	0,0	0,0	0,0	0,0	0,0	0,0	0,0	0,0	0,0
52356	30	EXP	IpiALES	1	0	0	0	0	0	1	0	1	0	0,9	0,0	0,0	0,0	0,0	0,0	0,0	0,9	0,0	0,9	0,0	0,0
52378	31	RIO	La Cruz	0	0	0	0	0	0	0	0	0	0	0,0	0,0	0,0	0,0	0,0	0,0	0,0	0,0	0,0	0,0	0,0	0,0
52381	32	CEN	La Florida	0	0	0	0	0	0	0	0	0	0	0,0	0,0	0,0	0,0	0,0	0,0	0,0	0,0	0,0	0,0	0,0	0,0
52385	33	GUA	La Llanada	0	0	0	0	0	0	0	0	0	0	0,0	0,0	0,0	0,0	0,0	0,0	0,0	0,0	0,0	0,0	0,0	0,0
52390	34	SAN	La Tola	0	0	0	0	0	0	0	0	0	0	0,0	0,0	0,0	0,0	0,0	0,0	0,0	0,0	0,0	0,0	0,0	0,0
52399	35	JUA	La Unión	0	0	0	1	0	1	0	0	0	0	0,0	0,0	0,0	3,1	0,0	3,1	0,0	0,0	0,0	0,0	0,0	0,0
52405	36	COR	Leiva	0	0	0	0	0	0	0	0	0	0	0,0	0,0	0,0	0,0	0,0	0,0	0,0	0,0	0,0	0,0	0,0	0,0
52411	37	OCC	Linares	0	0	0	0	0	0	0	0	0	0	0,0	0,0	0,0	0,0	0,0	0,0	0,0	0,0	0,0	0,0	0,0	0,0
52418	38	GUA	Los Andes	0	0	0	0	0	0	0	0	0	0	0,0	0,0	0,0	0,0	0,0	0,0	0,0	0,0	0,0	0,0	0,0	0,0
52427	39	TEL	Magüi Payan	0	0	0	0	0	0	0	0	0	0	0,0	0,0	0,0	0,0	0,0	0,0	0,0	0,0	0,0	0,0	0,0	0,0
52435	40	PIE	Mallama	0	0	0	0	0	0	0	0	0	0	0,0	0,0	0,0	0,0	0,0	0,0	0,0	0,0	0,0	0,0	0,0	0,0
52473	41	SAN	Mosquera	0	0	0	0	0	0	0	1	0	0	0,0	0,0	0,0	0,0	0,0	0,0	0,0	0,0	0,0	8,6	0,0	0,0
52480	42	CEN	Nariño	0	0	0	0	0	0	0	0	0	0	0,0	0,0	0,0	0,0	0,0	0,0	0,0	0,0	0,0	0,0	0,0	0,0
52490	43	SAN	Olaya Herrera	0	0	0	0	0	0	0	1	0	0	0,0	0,0	0,0	0,0	0,0	0,0	0,0	0,0	0,0	3,9	0,0	0,0
52506	44	SAB	Ospina	0	0	0	0	0	0	0	0	0	0	0,0	0,0	0,0	0,0	0,0	0,0	0,0	0,0	0,0	0,0	0,0	0,0
52540	45	COR	Policarpa	0	0	0	0	0	0	0	0	0	0	0,0	0,0	0,0	0,0	0,0	0,0	0,0	0,0	0,0	0,0	0,0	0,0
52560	46	EXP	Potosí	0	0	0	0	0	0	0	0	0	0	0,0	0,0	0,0	0,0	0,0	0,0	0,0	0,0	0,0	0,0	0,0	0,0
52565	47	ABA	Providencia	0	0	0	0	0	0	0	0	0	0	0,0	0,0	0,0	0,0	0,0	0,0	0,0	0,0	0,0	0,0	0,0	0,0
52573	48	EXP	Puerres	0	0	0	0	0	0	0	0	0	0	0,0	0,0	0,0	0,0	0,0	0,0	0,0	0,0	0,0	0,0	0,0	0,0
52585	49	EXP	Pupiales	0	0	0	0	0	0	0	0	0	0	0,0	0,0	0,0	0,0	0,0	0,0	0,0	0,0	0,0	0,0	0,0	0,0
52612	50	PIE	Ricaurte	0	0	1	0	0	0	0	0	0	0	0,0	0,0	6,0	0,0	0,0	0,0	0,0	0,0	0,0	0,0	0,0	0,0
52621	51	TEL	Roberto Payán	1	0	0	0	0	0	0	0	0	0	10,1	0,0	0,0	0,0	0,0	0,0	0,0	0,0	0,0	0,0	0,0	0,0
52678	52	ABA	Samaniego	0	0	0	0	0	0	0	0	1	0	0,0	0,0	0,0	0,0	0,0	0,0	0,0	0,0	0,0	3,1	0,0	0,0
52685	53	RIO	San Bernardo	0	0	0	0	0	0	0	0	0	0	0,0	0,0	0,0	0,0	0,0	0,0	0,0	0,0	0,0	0,0	0,0	0,0
52687	54	JUA	San Lorenzo	1	0	1	1	0	0	0	0	0	2	5,0	0,0	4,9	4,9	0,0	0,0	0,0	0,0	0,0	0,0	0,0	10,8
52693	55	RIO	San Pablo	0	0	0	0	0	0	0	0	0	0	0,0	0,0	0,0	0,0	0,0	0,0	0,0	0,0	0,0	0,0	0,0	0,0
52683	56	OCC	Sandoná	0	0	0	0	0	0	0	0	0	0	0,0	0,0	0,0	0,0	0,0	0,0	0,0	0,0	0,0	0,0	0,0	0,0
52696	57	SAN	Santa Bárbara	1	0	1	0	0	0	0	0	0	0	7,8	0,0	7,6	0,0	0,0	0,0	0,0	0,0	0,0	0,0	0,0	0,0
52699	58	ABA	Santacruz	0	0	0	0	0	0	0	0	1	0	0,0	0,0	0,0	0,0	0,0	0,0	0,0	0,0	0,0	9,3	0,0	
52720	59	SAB	Sapuyes	0	0	0	0	0	0	0	0	0	0	0,0	0,0	0,0	0,0	0,0	0,0	0,0	0,0	0,0	0,0	0,0	0,0
52786	60	COR	Taminango	0	0	0	0	0	0	0	0	0	0	0,0	0,0	0,0	0,0	0,0	0,0	0,0	0,0	0,0	0,0	0,0	0,0
52788	61	CEN	Tangua	0	0	0	0	0	0	0	0	0	0	0,0	0,0	0,0	0,0	0,0	0,0	0,0	0,0	0,0	0,0	0,0	0,0
52835	62	PAS	Tumaco	0	0	0	2	1	2	0	1	1	1	2	0,0	0,0	0,0	1,1	0,						



PARALISIS FLACIDA AGUDA EN MENORES DE 15 AÑOS

DEPARTAMENTO DE NARIÑO - AÑO 2009 A 2019

Fuente: Subdirección de Salud Pública - SIVIGILA - Oficina de Epidemiología - IDSN

Código DANE	#	Región	Municipios	PARALISIS FLACIDA AGUDA EN MENORES DE 15 AÑOS																						
				CASOS											TASA X 100.000 MENORES DE 15 AÑOS											
				2009	2010	2011	2012	2013	2014	2015	2016	2017	2018	2019	2009	2010	2011	2012	2013	2014	2015	2016	2017	2018	2019	
52001	1	CEN	Pasto	2	1	0	2	1	4	1	1	0	1	2	2,0	1,0	0,0	2,2	1,1	4,7	1,2	1,3	0,0	1,3	2,7	
52019	2	RIO	Albán	0	0	0	0	0	0	0	0	0	0	0	0,0	0,0	0,0	0,0	0,0	0,0	0,0	0,0	0,0	0,0	0,0	
52022	3	EXP	Aldana	0	0	0	0	0	0	0	0	0	0	0	0,0	0,0	0,0	0,0	0,0	0,0	0,0	0,0	0,0	0,0	0,0	
52036	4	OCC	Ancuyá	0	0	0	0	0	0	0	0	0	0	0	0,0	0,0	0,0	0,0	0,0	0,0	0,0	0,0	0,0	0,0	0,0	
52051	5	JUA	Arboleda	0	0	0	0	0	0	0	0	0	0	0	0,0	0,0	0,0	0,0	0,0	0,0	0,0	0,0	0,0	0,0	0,0	
52079	6	TEL	Barbacoas	0	0	0	0	0	1	1	0	0	1	0	0,0	0,0	0,0	0,0	0,0	0,0	6,2	5,6	0,0	0,0	4,9	0,0
52083	7	RIO	Belén	0	0	0	0	0	0	0	0	0	0	0	0,0	0,0	0,0	0,0	0,0	0,0	0,0	0,0	0,0	0,0	0,0	
52110	8	JUA	Buesaco	0	0	0	0	0	0	0	0	0	0	0	0,0	0,0	0,0	0,0	0,0	0,0	0,0	0,0	0,0	0,0	0,0	
52694	9	JUA	Cartago	0	0	0	0	0	0	0	0	0	0	0	0,0	0,0	0,0	0,0	0,0	0,0	0,0	0,0	0,0	0,0	0,0	
52240	10	CEN	Chachagüí	0	0	0	0	0	0	0	0	0	1	0	0,0	0,0	0,0	0,0	0,0	0,0	0,0	0,0	0,0	0,0	30,5	0,0
52203	11	RIO	Colón Genova	0	0	0	0	1	1	0	0	0	0	0	0,0	0,0	0,0	0,0	39,3	41,7	0,0	0,0	0,0	0,0	0,0	
52207	12	OCC	Consaca	0	0	0	0	0	0	0	0	0	0	0	0,0	0,0	0,0	0,0	0,0	0,0	0,0	0,0	0,0	0,0	0,0	
52210	13	EXP	Contadero	0	0	0	0	0	0	0	0	0	0	0	0,0	0,0	0,0	0,0	0,0	0,0	0,0	0,0	0,0	0,0	0,0	
52215	14	EXP	Córdoba	0	0	0	1	0	1	0	0	0	0	0	0,0	0,0	0,0	22,1	0,0	23,0	0,0	0,0	0,0	0,0	0,0	
52224	15	EXP	Cuaspud	0	0	0	0	0	1	0	0	0	0	0	0,0	0,0	0,0	0,0	0,0	40,0	0,0	0,0	0,0	0,0	0,0	
52227	16	EXP	Cumbal	0	0	0	0	1	0	0	0	1	1	0	0,0	0,0	0,0	0,0	11,4	0,0	0,0	0,0	11,1	11,3	0,0	
52233	17	COR	Cumbitara	0	0	0	0	0	0	0	0	0	0	0	0,0	0,0	0,0	0,0	0,0	0,0	0,0	0,0	0,0	0,0	0,0	
52250	18	SAN	El Charco	0	0	0	0	0	0	0	0	0	0	0	0,0	0,0	0,0	0,0	0,0	0,0	0,0	0,0	0,0	0,0	0,0	
52254	19	GUA	El Peñal	0	0	0	1	0	0	0	0	0	0	0	0,0	0,0	0,0	58,3	0,0	0,0	0,0	0,0	0,0	0,0	0,0	
52256	20	COR	El Rosario	0	0	0	0	0	0	1	0	0	0	0	0,0	0,0	0,0	0,0	0,0	0,0	35,9	0,0	0,0	0,0	0,0	
52258	21	RIO	El Tablón de Gómez	0	0	0	0	0	0	0	0	0	0	0	0,0	0,0	0,0	0,0	0,0	0,0	0,0	0,0	0,0	0,0	0,0	
52260	22	GUA	El Tambo	1	0	0	0	0	0	0	0	0	0	0	25,0	0,0	0,0	0,0	0,0	0,0	0,0	0,0	0,0	0,0	0,0	
52520	23	PAS	Francisco Pizarro	0	0	0	0	0	0	0	0	0	0	0	0,0	0,0	0,0	0,0	0,0	0,0	0,0	0,0	0,0	0,0	0,0	
52287	24	EXP	Funes	0	0	0	0	0	0	0	0	0	0	0	0,0	0,0	0,0	0,0	0,0	0,0	0,0	0,0	0,0	0,0	0,0	
52317	25	EXP	Guachucal	0	0	0	0	0	0	0	0	1	0	0	0,0	0,0	0,0	0,0	0,0	0,0	0,0	0,0	26,1	0,0	0,0	
52320	26	SAB	Guaitarilla	0	0	0	0	0	0	0	0	0	0	0	0,0	0,0	0,0	0,0	0,0	0,0	0,0	0,0	0,0	0,0	0,0	
52323	27	EXP	Gualmatán	0	0	0	0	0	0	0	0	0	0	0	0,0	0,0	0,0	0,0	0,0	0,0	0,0	0,0	0,0	0,0	0,0	
52352	28	EXP	Iles	0	0	0	0	0	1	0	1	0	0	0	0,0	0,0	0,0	0,0	0,0	47,2	0,0	54,1	0,0	0,0	0,0	
52354	29	SAB	Imués	0	0	0	0	0	0	0	0	0	0	0	0,0	0,0	0,0	0,0	0,0	0,0	0,0	0,0	0,0	0,0	0,0	
52356	30	EXP	IpiALES	0	0	1	2	2	0	2	0	1	0	2	0,0	0,0	3,2	6,4	6,5	0,0	6,8	0,0	3,6	0,0	7,5	
52378	31	RIO	La Cruz	0	0	0	0	0	0	0	0	0	0	0	0,0	0,0	0,0	0,0	0,0	0,0	0,0	0,0	0,0	0,0	0,0	
52381	32	CEN	La Florida	0	0	0	0	0	1	0	0	0	0	0	0,0	0,0	0,0	0,0	0,0	38,7	0,0	0,0	0,0	0,0	0,0	
52385	33	GUA	La Llanada	0	0	0	0	0	0	0	0	0	0	0	0,0	0,0	0,0	0,0	0,0	0,0	0,0	0,0	0,0	0,0	0,0	
52390	34	SAN	La Tola	0	0	1	0	0	0	0	0	0	0	0	0,0	0,0	26,8	0,0	0,0	0,0	0,0	0,0	0,0	0,0	0,0	
52399	35	JUA	La Unión	0	0	0	0	0	0	0	0	0	0	0	0,0	0,0	0,0	0,0	0,0	0,0	0,0	0,0	0,0	0,0	0,0	
52405	36	COR	Leiva	0	0	0	0	0	0	0	0	0	0	0	0,0	0,0	0,0	0,0	0,0	0,0	0,0	0,0	0,0	0,0	0,0	
52411	37	OCC	Linares	0	0	0	0	0	0	0	0	0	0	0	0,0	0,0	0,0	0,0	0,0	0,0	0,0	0,0	0,0	0,0	0,0	
52418	38	GUA	Los Andes	0	0	0	0	0	0	0	0	0	0	0	0,0	0,0	0,0	0,0	0,0	0,0	0,0	0,0	0,0	0,0	0,0	
52427	39	TEL	Magüi Payán	0	0	0	0	0	0	0	0	0	0	0	0,0	0,0	0,0	0,0	0,0	0,0	0,0	0,0	0,0	0,0	0,0	
52435	40	PIE	Mallama	0	0	0	0	0	1	0	0	0	0	1	0,0	0,0	0,0	0,0	0,0	41,5	0,0	0,0	0,0	0,0	50,4	
52473	41	SAN	Mosquera	1	0	0	0	0	0	0	0	0	0	0	23,0	0,0	0,0	0,0	0,0	0,0	0,0	0,0	0,0	0,0	0,0	
52480	42	CEN	Nariño	0	0	0	0	1	0	0	0	0	0	0	0,0	0,0	0,0	0,0	92,7	0,0	0,0	0,0	0,0	0,0	0,0	
52490	43	SAN	Olaya Herrera	0	0	0	0	0	0	0	0	0	0	0	0,0	0,0	0,0	0,0	0,0	0,0	0,0	0,0	0,0	0,0	0,0	
52506	44	SAB	Ospina	0	0	0	0	0	1	1	0	0	0	0	0,0	0,0	0,0	0,0	0,0	51,4	57,0	0,0	0,0	0,0	0,0	
52540	45	COR	Policarpa	0	0	0	0	0	0	0	0	0	0	0	0,0	0,0	0,0	0,0	0,0	0,0	0,0	0,0	0,0	0,0	0,0	
52560	46	EXP	Potosí	0	0	0	0	1	0	0	0	0	0	0	0,0	0,0	0,0	0,0	24,9	0,0	0,0	0,0	0,0	0,0	0,0	
52565	47	ABA	Providencia	0	0	0	0	0	0	0	0	0	0	0	0,0	0,0	0,0	0,0	0,0	0,0	0,0	0,0	0,0	0,0	0,0	
52573	48	EXP	Puerres	0	0	0	0	0	0	0	0	1	0	0	0,0	0,0	0,0	0,0	0,0	0,0	0,0	0,0	50,7	0,0	0,0	
52585	49	EXP	Pupiales	1	0	0	0	0	0	0	0	0	0	1	20,0	0,0	0,0	0,0	0,0	0,0	0,0	0,0	0,0	0,0	29,7	
52612	50	PIE	Ricaurte	0	0	1	0	0	0	0	0	0	0	0	0,0	0,0	16,2	0,0	0,0	0,0	0,0	0,0	0,0	0,0	0,0	
52621	51	TEL	Roberto Payán	0	0	0	0	0	0	0	1	0	0	0	0,0	0,0	0,0	0,0	0,0	0,0	0,0	21,0	0,0	0,0	0,0	
52678	52	ABA	Samaniego	0	0	0	0	0	0	0	0	0	0	0	0,0	0,0	0,0	0,0	0,0	0,0	0,0	0,0	0,0	0,0	0,0	
52685	53	RIO	San Bernardo	0	0	0	0	0	0	0	0	0	0	0	0,0	0,0	0,0	0,0	0,0	0,0	0,0	0,0	0,0	0,0	0,0	
52687	54	JUA	San Lorenzo	0	0	0	0	0	0	1	0	0	0	0	0,0	0,0	0,0	0,0	0,0	0,0	23,1	0,0	0,0	0,0	0,0	
52693	55	RIO	San Pablo	0	0	0	0	1	0	0	0	0	0	0	0,0	0,0	0,0	0,0	25,9	0,0	0,0	0,0	0,0	0,0	0,0	
52683	56	OCC	Sandoná	0	0	0	1	0	0	0	0	0	0	0	0,0	0,0	0,0	16,7	0,0	0,0	0,0	0,0	0,0	0,0	0,0	
52696	57	SAN	Santa Bárbara	0	0	0	0	0	0	0	0	0	0	0	0,0	0,0	0,0	0,0	0,0	0,0	0,0	0,0	0,0	0,0	0,0	
52699	58	ABA	Santacruz	0	0	0	0	0	0	0	0	0	0	0	0,0	0,0	0,0	0,0	0,0	0,0	0,0	0,0	0,0	0,0	0,0	
52720	59	SAB	Sapuyes	0	0	0	0	0	0	0	1	0	0	0	0,0	0,0	0,0	0,0	0,0	0,0	0,0	0,0	67,2	0,0	0,0	
52786	60	COR	Taminango	0	0	0	0	0	1	0	1	0	1	0	0,0	0,0	0,0	0,0	0,0	26,7	0,0	29,5	0,0	31,9	0,0	
52788	61	CEN	Tangua	0	0	0	0	0	0	0	0	0	0	0	0,0	0,0	0,0	0,0	0,0	0,0	0,0	0,0	0,0	0,0	0,0	
52835	62	PAS	Tumaco	0	1	0	1	1	2	0	0	0	1	0												



PAROTIDITIS

DEPARTAMENTO DE NARIÑO - AÑO 2009 A 2019

Fuente: Subdirección de Salud Pública - SIVIGILA - Oficina de Epidemiología - IDSN

Código DANE	#	Región	Municipios	PAROTIDITIS																						
				CASOS										TASA X 100.000 Hb												
				2009	2010	2011	2012	2013	2014	2015	2016	2017	2018	2019	2009	2010	2011	2012	2013	2014	2015	2016	2017	2018	2019	
52001	1	CEN	Pasto	50	47	36	70	56	61	64	65	72	124	157	12,7	11,9	9,0	17,4	13,9	15,3	16,1	16,5	18,4	31,6	40,0	
52019	2	RIO	Albán	1	0	0	0	0	0	0	0	0	0	0	4,8	0,0	0,0	0,0	0,0	0,0	0,0	0,0	0,0	0,0	0,0	
52022	3	EXP	Aldana	0	1	0	0	0	0	0	0	1	0	9	0,0	14,0	0,0	0,0	0,0	0,0	0,0	0,0	13,6	0,0	122,0	
52036	4	OCC	Ancuyá	0	0	0	0	0	1	2	0	1	0	0	0,0	0,0	0,0	0,0	0,0	10,5	21,4	0,0	11,2	0,0	0,0	
52051	5	JUA	Arboleda	0	0	0	0	1	1	0	0	1	0	0	0,0	0,0	0,0	0,0	11,8	11,7	0,0	0,0	11,9	0,0	0,0	
52079	6	TEL	Barbacoas	1	0	1	0	11	3	0	0	0	3	1	3,1	0,0	3,1	0,0	30,8	7,6	0,0	0,0	0,0	5,4	1,8	
52083	7	RIO	Belén	0	0	0	0	0	0	0	0	0	0	0	0,0	0,0	0,0	0,0	0,0	0,0	0,0	0,0	0,0	0,0	0,0	
52110	8	JUA	Buesaco	0	0	0	1	0	0	0	0	0	2	0	0,0	0,0	0,0	4,2	0,0	0,0	0,0	0,0	0,0	8,4	0,0	
52694	9	JUA	Cartago	0	0	0	0	0	0	0	1	0	0	0	0,0	0,0	0,0	0,0	0,0	0,0	0,0	14,7	0,0	0,0	0,0	
52240	10	CEN	Chachagüí	0	1	0	0	0	0	0	1	0	1	0	0,0	6,7	0,0	0,0	0,0	0,0	0,0	6,5	0,0	6,5	0,0	
52203	11	RIO	Colón Genova	0	0	0	0	1	0	0	0	0	0	0	0,0	0,0	0,0	0,0	9,4	0,0	0,0	0,0	0,0	0,0	0,0	
52207	12	OCC	Consaca	0	0	0	0	0	0	1	0	0	0	14	0,0	0,0	0,0	0,0	0,0	0,0	7,3	0,0	0,0	0,0	101,7	
52210	13	EXP	Contadero	0	0	0	1	0	0	0	0	1	0	0	0,0	0,0	0,0	13,6	0,0	0,0	0,0	0,0	13,8	0,0	0,0	
52215	14	EXP	Córdoba	1	0	0	0	24	3	1	1	4	2	3	6,8	0,0	0,0	0,0	151,9	18,9	6,4	6,4	25,9	12,9	19,4	
52224	15	EXP	Cuaspud	1	0	1	0	0	0	0	1	1	1	2	11,4	0,0	10,9	0,0	0,0	0,0	0,0	10,9	10,9	10,9	21,7	
52227	16	EXP	Cumbal	1	2	1	27	2	0	0	2	1	3	8	4,0	7,8	3,7	94,1	6,6	0,0	0,0	5,7	2,8	8,1	21,6	
52233	17	COR	Cumbitara	0	2	0	0	0	0	0	0	0	0	0	0,0	29,9	0,0	0,0	0,0	0,0	0,0	0,0	0,0	0,0	0,0	
52250	18	SAN	El Charco	0	0	14	0	0	0	0	0	0	0	0	0,0	0,0	49,4	0,0	0,0	0,0	0,0	0,0	0,0	0,0	0,0	
52254	19	GUA	El Peñol	1	3	0	0	0	0	0	0	0	1	10	13,8	40,7	0,0	0,0	0,0	0,0	0,0	0,0	0,0	13,4	134,4	
52256	20	COR	El Rosario	0	0	0	0	0	0	0	0	0	0	0	0,0	0,0	0,0	0,0	0,0	0,0	0,0	0,0	0,0	0,0	0,0	
52258	21	RIO	El Tablón de Gómez	0	1	0	0	0	0	0	0	0	0	0	0,0	6,2	0,0	0,0	0,0	0,0	0,0	0,0	0,0	0,0	0,0	
52260	22	GUA	El Tambo	0	0	0	0	0	0	0	0	0	2	0,0	0,0	0,0	0,0	0,0	0,0	0,0	0,0	0,0	0,0	0,0	14,3	
52520	23	PAS	Francisco Pizarro	0	0	0	0	0	0	0	0	0	0	0	0,0	0,0	0,0	0,0	0,0	0,0	0,0	0,0	0,0	0,0	0,0	
52287	24	EXP	Funes	0	0	0	0	0	0	3	0	2	0	0	0,0	0,0	0,0	0,0	0,0	0,0	0,0	39,0	0,0	27,4	0,0	0,0
52317	25	EXP	Guachucal	0	0	0	0	1	0	1	0	0	1	7	0,0	0,0	0,0	0,0	5,1	0,0	5,1	0,0	0,0	5,1	36,1	
52320	26	SAB	Guaitarilla	0	0	0	0	0	0	0	0	0	0	2	0,0	0,0	0,0	0,0	0,0	0,0	0,0	0,0	0,0	0,0	17,5	
52323	27	EXP	Gualmatán	0	0	0	0	0	0	0	0	1	0	1	0,0	0,0	0,0	0,0	0,0	0,0	0,0	0,0	14,3	0,0	14,2	
52352	28	EXP	Iles	0	0	0	0	0	0	0	0	0	0	3	0,0	0,0	0,0	0,0	0,0	0,0	0,0	0,0	0,0	0,0	39,2	
52354	29	SAB	Imués	0	0	0	0	0	1	0	0	0	0	0	0,0	0,0	0,0	0,0	0,0	11,5	0,0	0,0	0,0	0,0	0,0	
52356	30	EXP	Ipiales	53	11	0	22	33	5	9	11	21	17	173	47,2	9,7	0,0	19,0	28,3	4,3	7,8	9,5	18,2	14,6	149,1	
52378	31	RIO	La Cruz	0	1	0	1	1	0	0	0	0	0	0	0,0	5,3	0,0	5,2	5,2	0,0	0,0	0,0	0,0	0,0	0,0	
52381	32	CEN	La Florida	3	2	0	3	0	0	0	1	0	2	0	25,0	16,5	0,0	24,3	0,0	0,0	0,0	9,1	0,0	19,8	0,0	
52385	33	GUA	La Llanada	0	0	0	0	2	0	0	0	0	0	2	0,0	0,0	0,0	0,0	36,0	0,0	0,0	0,0	0,0	0,0	30,9	
52390	34	SAN	La Tola	2	4	13	0	0	0	0	0	3	0	0	22,6	45,0	145,0	0,0	0,0	0,0	0,0	0,0	41,2	0,0	0,0	
52399	35	JUA	La Unión	1	0	1	1	1	0	2	2	0	1	0	3,2	0,0	3,1	3,1	3,1	0,0	6,3	6,3	0,0	3,1	0,0	
52405	36	COR	Leiva	2	0	0	0	0	0	0	0	0	1	1	16,5	0,0	0,0	0,0	0,0	0,0	0,0	0,0	0,0	0,0	10,4	
52411	37	OCC	Linares	0	0	0	0	1	1	0	0	0	1	0	0,0	0,0	0,0	0,0	7,8	7,9	0,0	0,0	0,0	9,8	0,0	
52418	38	GUA	Los Andes	1	2	0	0	1	0	1	0	0	0	0	6,8	13,5	0,0	0,0	6,7	0,0	7,9	0,0	0,0	0,0	0,0	
52427	39	TEL	Magüi Payán	0	0	0	0	0	0	1	0	0	1	0	0,0	0,0	0,0	0,0	0,0	0,0	5,4	0,0	0,0	4,0	0,0	
52435	40	PIE	Mallama	0	0	0	0	0	0	0	0	0	0	1	0,0	0,0	0,0	0,0	0,0	0,0	0,0	0,0	0,0	0,0	11,2	
52473	41	SAN	Mosquera	0	22	0	0	0	0	0	0	1	1	0	0,0	222,6	0,0	0,0	0,0	0,0	0,0	0,0	8,6	8,3	0,0	
52480	42	CEN	Nariño	0	0	0	0	0	0	0	0	0	0	0	0,0	0,0	0,0	0,0	0,0	0,0	0,0	0,0	0,0	0,0	0,0	
52490	43	SAN	Olaya Herrera	0	0	0	0	0	0	0	0	0	0	0	0,0	0,0	0,0	0,0	0,0	0,0	0,0	0,0	0,0	0,0	0,0	
52506	44	SAB	Ospina	0	0	0	0	3	0	1	0	1	2	0	0,0	0,0	0,0	0,0	33,8	0,0	12,3	0,0	13,8	28,1	0,0	
52540	45	COR	Policarpa	0	0	0	0	0	1	0	0	0	0	0	0,0	0,0	0,0	0,0	0,0	0,0	9,1	0,0	0,0	0,0	0,0	
52560	46	EXP	Potosí	6	0	0	2	0	0	0	0	2	0	1	42,3	0,0	0,0	13,7	0,0	0,0	0,0	0,0	18,3	0,0	9,8	
52565	47	ABA	Providencia	0	0	0	0	0	1	0	0	0	0	0	0,0	0,0	0,0	0,0	0,0	16,2	0,0	0,0	0,0	0,0	0,0	
52573	48	EXP	Puerres	4	0	1	0	0	0	1	0	0	0	0	42,5	0,0	10,4	0,0	0,0	0,0	10,2	0,0	0,0	0,0	0,0	
52585	49	EXP	Pupiales	0	0	0	3	4	1	0	0	0	1	27	0,0	0,0	0,0	14,5	19,2	4,9	0,0	0,0	0,0	5,7	155,8	
52612	50	PIE	Ricaurte	6	0	0	0	0	0	3	0	0	1	1	37,2	0,0	0,0	0,0	0,0	0,0	16,9	0,0	0,0	5,1	5,0	
52621	51	TEL	Roberto Payán	0	0	0	0	0	0	0	0	0	0	0	0,0	0,0	0,0	0,0	0,0	0,0	0,0	0,0	0,0	0,0	0,0	
52678	52	ABA	Samaniego	4	6	1	5	3	2	3	2	1	0	1	7,5	11,2	1,9	10,5	6,5	4,4	7,2	5,4	3,1	0,0	3,5	
52685	53	RIO	San Bernardo	0	0	0	1	0	0	0	0	0	0	0	0,0	0,0	0,0	8,1	0,0	0,0	0,0	0,0	0,0	0,0	0,0	
52687	54	JUA	San Lorenzo	0	0	0	0	1	0	0	0	0	0	1	0,0	0,0	0,0	0,0	5,0	0,0	0,0	0,0	0,0	0,0	5,4	
52693	55	RIO	San Pablo	0	0	0	0	0	0	0	1	0	1	0	0,0	0,0	0,0	0,0	0,0	0,0	0,0	6,2	0,0	6,5	0,0	
52683	56	OCC	Sandoná	11	4	2	3	0	0	0	0	1	1	43	42,7	15,4	7,6	11,3	0,0	0,0	0,0	0,0	4,5	4,8	213,0	
52696	57	SAN	Santa Bárbara	0	0	0	0	0	0	0	0	0	0	0	0,0	0,0	0,0	0,0	0,0	0,0	0,0	0,0	0,0	0,0	0,0	
52699	58	ABA	Santacruz	0	0	0	0	0	0	0	1	0	0	0	0,0	0,0	0,0	0,0	0,0	0,0	0,0	9,3	0,0	0,0	0,0	
52720	59	SAB	Sapuyes	0	0	0	0	2	1	2	0	0	0	0	0,0	0,0	0,0	0,0	24,5	12,3	25,2	0,0	0,0	0,0	0,0	
52786	60	COR	Taminango	0	0	0	2	0	0	0	0	0	1	0	0,0	0,0	0,0	11,4	0,0	0,0	0,0	0,0	0,0	0,0	5,6	
52788	61	CEN	Tangua	0	0	0	1	0	0	0	0	1	0	1	0,0	0,0	0,0	7,6	0,0	0,0	0,0	0,0	7,5	0,0	7,5	
52835	62	PAS	Tumaco	13	0	2	9	18	34	1																



TETANOS ACCIDENTAL
DEPARTAMENTO DE NARIÑO - AÑO 2009 A 2019
 Fuente: Subdirección de Salud Pública - SIVIGILA - Oficina de Epidemiología - IDSN

Código DANE	#	Región	Municipios	TETANOS ACCIDENTAL																					
				CASOS											TASA X 100.000 Hb										
				2009	2010	2011	2012	2013	2014	2015	2016	2017	2018	2019	2009	2010	2011	2012	2013	2014	2015	2016	2017	2018	2019
52001	1	CEN	Pasto	1	0	0	0	1	1	1	0	0	0	1	0,3	0,0	0,0	0,0	0,2	0,3	0,3	0,0	0,0	0,0	0,3
52019	2	RIO	Albán	0	0	0	0	0	0	0	0	0	0	0	0,0	0,0	0,0	0,0	0,0	0,0	0,0	0,0	0,0	0,0	0,0
52022	3	EXP	Aldana	0	0	0	0	0	0	0	0	0	0	0	0,0	0,0	0,0	0,0	0,0	0,0	0,0	0,0	0,0	0,0	0,0
52036	4	OCC	Ancuyá	0	0	0	0	0	0	0	0	0	0	0	0,0	0,0	0,0	0,0	0,0	0,0	0,0	0,0	0,0	0,0	0,0
52051	5	JUA	Arboleda	0	0	0	0	0	0	0	0	0	0	0	0,0	0,0	0,0	0,0	0,0	0,0	0,0	0,0	0,0	0,0	0,0
52079	6	TEL	Barbacoas	0	1	0	0	0	0	0	0	0	0	0	0,0	3,1	0,0	0,0	0,0	0,0	0,0	0,0	0,0	0,0	0,0
52083	7	RIO	Belén	0	0	0	0	0	0	0	0	0	0	0	0,0	0,0	0,0	0,0	0,0	0,0	0,0	0,0	0,0	0,0	0,0
52110	8	JUA	Buesaco	0	1	0	0	0	0	0	0	0	0	0	0,0	4,3	0,0	0,0	0,0	0,0	0,0	0,0	0,0	0,0	0,0
52694	9	JUA	Cartago	0	0	0	0	0	0	1	0	0	0	0	0,0	0,0	0,0	0,0	0,0	0,0	14,7	0,0	0,0	0,0	0,0
52240	10	CEN	Chachagüí	0	0	0	0	0	0	0	0	0	1	0	0,0	0,0	0,0	0,0	0,0	0,0	0,0	0,0	0,0	6,5	0,0
52203	11	RIO	Colón Genova	0	0	0	0	0	0	0	0	0	0	0	0,0	0,0	0,0	0,0	0,0	0,0	0,0	0,0	0,0	0,0	0,0
52207	12	OCC	Consaca	0	0	0	0	0	0	0	0	0	0	0	0,0	0,0	0,0	0,0	0,0	0,0	0,0	0,0	0,0	0,0	0,0
52210	13	EXP	Contadero	0	0	0	0	0	0	0	0	0	0	0	0,0	0,0	0,0	0,0	0,0	0,0	0,0	0,0	0,0	0,0	0,0
52215	14	EXP	Córdoba	0	0	0	0	0	0	0	0	0	0	0	0,0	0,0	0,0	0,0	0,0	0,0	0,0	0,0	0,0	0,0	0,0
52224	15	EXP	Cuaspud	0	0	0	0	0	0	0	0	0	0	0	0,0	0,0	0,0	0,0	0,0	0,0	0,0	0,0	0,0	0,0	0,0
52227	16	EXP	Cumbal	0	0	0	0	0	0	0	0	0	0	0	0,0	0,0	0,0	0,0	0,0	0,0	0,0	0,0	0,0	0,0	0,0
52233	17	COR	Cumbitara	0	0	0	0	0	0	0	0	0	0	0	0,0	0,0	0,0	0,0	0,0	0,0	0,0	0,0	0,0	0,0	0,0
52250	18	SAN	El Charco	0	1	0	0	0	0	0	0	0	0	0	0,0	3,6	0,0	0,0	0,0	0,0	0,0	0,0	0,0	0,0	0,0
52254	19	GUA	El Peñal	0	0	0	0	0	0	0	0	0	0	0	0,0	0,0	0,0	0,0	0,0	0,0	0,0	0,0	0,0	0,0	0,0
52256	20	COR	El Rosario	0	0	0	0	0	0	0	0	0	0	0	0,0	0,0	0,0	0,0	0,0	0,0	0,0	0,0	0,0	0,0	0,0
52258	21	RIO	El Tablón de Gómez	0	0	0	0	0	0	0	0	0	0	0	0,0	0,0	0,0	0,0	0,0	0,0	0,0	0,0	0,0	0,0	0,0
52260	22	GUA	El Tambo	0	0	0	0	0	0	0	0	0	0	0	0,0	0,0	0,0	0,0	0,0	0,0	0,0	0,0	0,0	0,0	0,0
52520	23	PAS	Francisco Pizarro	0	0	0	0	0	0	0	0	0	0	0	0,0	0,0	0,0	0,0	0,0	0,0	0,0	0,0	0,0	0,0	0,0
52287	24	EXP	Funes	0	0	0	0	0	0	0	0	0	0	0	0,0	0,0	0,0	0,0	0,0	0,0	0,0	0,0	0,0	0,0	0,0
52317	25	EXP	Guachucal	0	0	0	0	0	0	0	0	0	0	0	0,0	0,0	0,0	0,0	0,0	0,0	0,0	0,0	0,0	0,0	0,0
52320	26	SAB	Guaitarilla	0	0	0	0	0	0	0	0	0	0	0	0,0	0,0	0,0	0,0	0,0	0,0	0,0	0,0	0,0	0,0	0,0
52323	27	EXP	Gualmatán	0	0	0	0	0	0	0	0	0	0	0	0,0	0,0	0,0	0,0	0,0	0,0	0,0	0,0	0,0	0,0	0,0
52352	28	EXP	Iles	0	0	0	0	0	0	0	0	0	0	0	0,0	0,0	0,0	0,0	0,0	0,0	0,0	0,0	0,0	0,0	0,0
52354	29	SAB	Imués	0	1	0	0	0	0	0	0	0	0	0	0,0	11,8	0,0	0,0	0,0	0,0	0,0	0,0	0,0	0,0	0,0
52356	30	EXP	IpiALES	0	0	0	0	0	0	1	0	0	0	0	0,0	0,0	0,0	0,0	0,0	0,0	0,9	0,0	0,0	0,0	0,0
52378	31	RIO	La Cruz	0	0	0	0	0	0	0	0	0	0	0	0,0	0,0	0,0	0,0	0,0	0,0	0,0	0,0	0,0	0,0	0,0
52381	32	CEN	La Florida	0	0	0	0	0	0	0	0	0	0	0	0,0	0,0	0,0	0,0	0,0	0,0	0,0	0,0	0,0	0,0	0,0
52385	33	GUA	La Llanada	0	0	0	0	0	0	0	0	0	0	0	0,0	0,0	0,0	0,0	0,0	0,0	0,0	0,0	0,0	0,0	0,0
52390	34	SAN	La Tola	0	0	0	0	0	0	0	0	0	0	0	0,0	0,0	0,0	0,0	0,0	0,0	0,0	0,0	0,0	0,0	0,0
52399	35	JUA	La Unión	0	0	0	0	0	0	0	0	0	0	0	0,0	0,0	0,0	0,0	0,0	0,0	0,0	0,0	0,0	0,0	0,0
52405	36	COR	Leiva	0	0	0	1	0	1	0	0	0	0	0	0,0	0,0	0,0	8,0	0,0	8,2	0,0	0,0	0,0	0,0	0,0
52411	37	OCC	Linares	0	0	0	0	0	0	0	0	0	0	0	0,0	0,0	0,0	0,0	0,0	0,0	0,0	0,0	0,0	0,0	0,0
52418	38	GUA	Los Andes	0	0	0	0	0	1	0	0	0	0	0	0,0	0,0	0,0	0,0	0,0	7,1	0,0	0,0	0,0	0,0	0,0
52427	39	TEL	Magüi Payán	0	0	0	0	0	0	0	0	0	0	0	0,0	0,0	0,0	0,0	0,0	0,0	0,0	0,0	0,0	0,0	0,0
52435	40	PIE	Mallama	0	0	0	0	0	0	0	0	0	0	0	0,0	0,0	0,0	0,0	0,0	0,0	0,0	0,0	0,0	0,0	0,0
52473	41	SAN	Mosquera	0	0	0	0	0	0	0	0	0	0	0	0,0	0,0	0,0	0,0	0,0	0,0	0,0	0,0	0,0	0,0	0,0
52480	42	CEN	Nariño	0	0	0	0	0	0	0	0	0	0	0	0,0	0,0	0,0	0,0	0,0	0,0	0,0	0,0	0,0	0,0	0,0
52490	43	SAN	Olaya Herrera	0	0	0	1	1	0	1	0	0	0	0	0,0	0,0	0,0	3,7	3,7	0,0	3,8	0,0	0,0	0,0	0,0
52506	44	SAB	Ospina	0	0	0	0	0	0	0	0	0	0	0	0,0	0,0	0,0	0,0	0,0	0,0	0,0	0,0	0,0	0,0	0,0
52540	45	COR	Policarpa	0	0	0	0	0	0	0	0	0	0	0	0,0	0,0	0,0	0,0	0,0	0,0	0,0	0,0	0,0	0,0	0,0
52560	46	EXP	Potosí	0	0	0	0	0	0	0	0	0	0	0	0,0	0,0	0,0	0,0	0,0	0,0	0,0	0,0	0,0	0,0	0,0
52565	47	ABA	Providencia	0	0	0	0	0	0	0	0	0	0	0	0,0	0,0	0,0	0,0	0,0	0,0	0,0	0,0	0,0	0,0	0,0
52573	48	EXP	Puerres	0	0	0	0	0	0	0	0	0	0	0	0,0	0,0	0,0	0,0	0,0	0,0	0,0	0,0	0,0	0,0	0,0
52585	49	EXP	Pupiales	0	0	0	0	0	0	0	0	0	0	0	0,0	0,0	0,0	0,0	0,0	0,0	0,0	0,0	0,0	0,0	0,0
52612	50	PIE	Ricaurte	0	0	0	0	0	0	0	0	0	0	0	0,0	0,0	0,0	0,0	0,0	0,0	0,0	0,0	0,0	0,0	0,0
52621	51	TEL	Roberto Payán	0	0	0	0	0	0	0	0	0	0	0	0,0	0,0	0,0	0,0	0,0	0,0	0,0	0,0	0,0	0,0	0,0
52678	52	ABA	Samaniego	0	0	0	0	0	0	0	0	0	0	0	0,0	0,0	0,0	0,0	0,0	0,0	0,0	0,0	0,0	0,0	0,0
52685	53	RIO	San Bernardo	0	0	0	0	0	0	0	0	0	1	0	0,0	0,0	0,0	0,0	0,0	0,0	0,0	0,0	0,0	10,9	0,0
52687	54	JUA	San Lorenzo	0	0	0	0	0	0	0	0	0	0	0	0,0	0,0	0,0	0,0	0,0	0,0	0,0	0,0	0,0	0,0	0,0
52693	55	RIO	San Pablo	0	0	0	0	0	0	0	0	0	0	0	0,0	0,0	0,0	0,0	0,0	0,0	0,0	0,0	0,0	0,0	0,0
52683	56	OCC	Sandoná	0	0	0	0	0	0	0	0	0	0	0	0,0	0,0	0,0	0,0	0,0	0,0	0,0	0,0	0,0	0,0	0,0
52696	57	SAN	Santa Bárbara	0	0	0	0	0	0	0	0	0	1	0	0,0	0,0	0,0	0,0	0,0	0,0	0,0	0,0	0,0	7,4	0,0
52699	58	ABA	Santacruz	0	0	0	0	0	1	0	0	0	0	0	0,0	0,0	0,0	0,0	0,0	9,2	0,0	0,0	0,0	0,0	0,0
52720	59	SAB	Sapuyes	0	0	0	0	0	0	0	0	0	0	0	0,0	0,0	0,0	0,0	0,0	0,0	0,0	0,0	0,0	0,0	0,0
52786	60	COR	Taminango	0	0	0	0	0	0	0	0	0	0	0	0,0	0,0	0,0	0,0	0,0	0,0	0,0	0,0	0,0	0,0	0,0
52788	61	CEN	Tangua	0	0	0	0	0	0	0	0	0	0	0	0,0	0,0	0,0	0,0	0,0	0,0	0,0	0,0	0,0	0,0	0,0
52835	62	PAS	Tumaco	0	0	0	0	0	0	1	0	0	0	2	0,0	0,0	0,0	0,0	0,0	0,0	0,5	0,0	0,0	0,0	0,8
52838	63	SAB	Túquerres	0	0	0	0	0																	



TOSFERINA
DEPARTAMENTO DE NARIÑO - AÑO 2009 A 2019
 Fuente: Subdirección de Salud Pública - SIVIGILA - Oficina de Epidemiología - IDSN

Código DANE	#	Región	Municipios	TOSFERINA																					
				CASOS										TASA X 100.000 Hb											
				2009	2010	2011	2012	2013	2014	2015	2016	2017	2018	2019	2009	2010	2011	2012	2013	2014	2015	2016	2017	2018	2019
52001	1	CEN	Pasto	1	0	11	23	4	9	8	14	3	8	4	0,3	0,0	2,8	5,7	1,0	2,3	2,0	3,6	0,8	2,0	1,0
52019	2	RIO	Albán	0	0	0	0	0	0	0	0	0	0	0	0,0	0,0	0,0	0,0	0,0	0,0	0,0	0,0	0,0	0,0	0,0
52022	3	EXP	Aldana	0	0	0	0	0	0	0	0	0	0	0	0,0	0,0	0,0	0,0	0,0	0,0	0,0	0,0	0,0	0,0	0,0
52036	4	OCC	Ancuyá	0	0	0	0	0	0	0	0	0	0	0	0,0	0,0	0,0	0,0	0,0	0,0	0,0	0,0	0,0	0,0	0,0
52051	5	JUA	Arboleda	0	0	0	0	0	0	0	0	0	0	0	0,0	0,0	0,0	0,0	0,0	0,0	0,0	0,0	0,0	0,0	0,0
52079	6	TEL	Barbacoas	0	0	4	2	0	0	3	2	0	0	0	0,0	0,0	12,2	5,9	0,0	0,0	6,6	3,9	0,0	0,0	0,0
52083	7	RIO	Belén	0	0	2	0	0	0	0	0	0	0	0	0,0	0,0	32,1	0,0	0,0	0,0	0,0	0,0	0,0	0,0	0,0
52110	8	JUA	Buesaco	0	0	0	0	1	0	0	0	0	0	0	0,0	0,0	0,0	0,0	4,1	0,0	0,0	0,0	0,0	0,0	0,0
52694	9	JUA	Cartago	0	0	0	0	0	0	0	0	0	0	0	0,0	0,0	0,0	0,0	0,0	0,0	0,0	0,0	0,0	0,0	0,0
52240	10	CEN	Chachagüí	0	0	1	0	0	0	0	0	0	0	0	0,0	0,0	6,6	0,0	0,0	0,0	0,0	0,0	0,0	0,0	0,0
52203	11	RIO	Colón Genova	0	0	0	0	0	0	0	0	0	0	0	0,0	0,0	0,0	0,0	0,0	0,0	0,0	0,0	0,0	0,0	0,0
52207	12	OCC	Consaca	0	0	4	0	0	0	0	0	0	0	0	0,0	0,0	30,2	0,0	0,0	0,0	0,0	0,0	0,0	0,0	0,0
52210	13	EXP	Contadero	0	0	0	0	0	0	0	0	0	0	0	0,0	0,0	0,0	0,0	0,0	0,0	0,0	0,0	0,0	0,0	0,0
52215	14	EXP	Córdoba	1	0	0	0	0	0	1	0	0	0	0	6,8	0,0	0,0	0,0	0,0	0,0	6,4	0,0	0,0	0,0	0,0
52224	15	EXP	Cuaspud	0	0	0	0	0	0	0	0	0	0	0	0,0	0,0	0,0	0,0	0,0	0,0	0,0	0,0	0,0	0,0	0,0
52227	16	EXP	Cumbal	0	0	0	0	0	0	0	0	0	1	0	0,0	0,0	0,0	0,0	0,0	0,0	0,0	0,0	0,0	2,7	0,0
52233	17	COR	Cumbitara	0	0	0	0	0	0	0	0	0	0	0	0,0	0,0	0,0	0,0	0,0	0,0	0,0	0,0	0,0	0,0	0,0
52250	18	SAN	El Charco	0	0	0	0	0	1	0	0	0	0	0	0,0	0,0	0,0	0,0	0,0	0,0	4,2	0,0	0,0	0,0	0,0
52254	19	GUA	El Peñal	0	0	0	0	0	0	1	0	0	0	0	0,0	0,0	0,0	0,0	0,0	0,0	0,0	13,5	0,0	0,0	0,0
52256	20	COR	El Rosario	0	0	0	1	0	0	0	0	0	0	0	0,0	0,0	0,0	8,0	0,0	0,0	0,0	0,0	0,0	0,0	0,0
52258	21	RIO	El Tablón de Gómez	0	0	0	0	0	0	0	0	0	0	0	0,0	0,0	0,0	0,0	0,0	0,0	0,0	0,0	0,0	0,0	0,0
52260	22	GUA	El Tambo	0	0	0	1	0	0	0	0	0	0	0	0,0	0,0	0,0	6,6	0,0	0,0	0,0	0,0	0,0	0,0	0,0
52520	23	PAS	Francisco Pizarro	0	0	0	0	0	0	0	0	0	0	0	0,0	0,0	0,0	0,0	0,0	0,0	0,0	0,0	0,0	0,0	0,0
52287	24	EXP	Funes	0	0	0	0	0	0	0	0	0	0	0	0,0	0,0	0,0	0,0	0,0	0,0	0,0	0,0	0,0	0,0	0,0
52317	25	EXP	Guachucal	0	0	0	0	0	0	0	0	0	0	0	0,0	0,0	0,0	0,0	0,0	0,0	0,0	0,0	0,0	0,0	0,0
52320	26	SAB	Guaitarilla	0	0	0	0	0	0	0	0	4	0	0	0,0	0,0	0,0	0,0	0,0	0,0	0,0	0,0	33,6	0,0	0,0
52323	27	EXP	Gualmatán	0	0	0	0	0	0	0	0	0	0	0	0,0	0,0	0,0	0,0	0,0	0,0	0,0	0,0	0,0	0,0	0,0
52352	28	EXP	Iles	0	0	0	0	0	1	0	0	0	0	0	0,0	0,0	0,0	0,0	0,0	0,0	12,7	0,0	0,0	0,0	0,0
52354	29	SAB	Imués	0	0	0	1	0	0	0	0	0	0	0	0,0	0,0	0,0	11,6	0,0	0,0	0,0	0,0	0,0	0,0	0,0
52356	30	EXP	Ipiales	0	0	6	3	0	1	0	0	2	0	0	0,0	0,0	5,2	2,6	0,0	0,9	0,0	0,0	1,7	0,0	0,0
52378	31	RIO	La Cruz	0	0	1	3	0	0	0	0	1	0	0	0,0	0,0	5,3	15,7	0,0	0,0	0,0	0,0	5,3	0,0	0,0
52381	32	CEN	La Florida	0	0	0	0	0	0	0	0	0	0	0	0,0	0,0	0,0	0,0	0,0	0,0	0,0	0,0	0,0	0,0	0,0
52385	33	GUA	La Llanada	0	0	0	0	0	0	0	0	0	0	0	0,0	0,0	0,0	0,0	0,0	0,0	0,0	0,0	0,0	0,0	0,0
52390	34	SAN	La Tola	0	0	0	0	1	0	0	0	0	0	0	0,0	0,0	0,0	0,0	11,5	0,0	0,0	0,0	0,0	0,0	0,0
52399	35	JUA	La Unión	1	0	0	1	1	0	1	2	0	0	0	3,2	0,0	0,0	3,1	3,1	0,0	3,1	6,3	0,0	0,0	0,0
52405	36	COR	Leiva	0	0	0	0	0	0	0	0	0	0	0	0,0	0,0	0,0	0,0	0,0	0,0	0,0	0,0	0,0	0,0	0,0
52411	37	OCC	Linares	0	0	0	0	0	0	0	0	0	0	0	0,0	0,0	0,0	0,0	0,0	0,0	0,0	0,0	0,0	0,0	0,0
52418	38	GUA	Los Andes	1	0	0	0	0	0	0	0	0	0	0	6,8	0,0	0,0	0,0	0,0	0,0	0,0	0,0	0,0	0,0	0,0
52427	39	TEL	Magüí Payán	0	0	0	0	0	0	1	0	0	0	0	0,0	0,0	0,0	0,0	0,0	0,0	5,4	0,0	0,0	0,0	0,0
52435	40	PIE	Mallama	0	0	0	0	0	0	0	0	0	0	0	0,0	0,0	0,0	0,0	0,0	0,0	0,0	0,0	0,0	0,0	0,0
52473	41	SAN	Mosquera	0	0	0	0	0	0	0	0	0	0	0	0,0	0,0	0,0	0,0	0,0	0,0	0,0	0,0	0,0	0,0	0,0
52480	42	CEN	Nariño	0	0	0	0	0	0	0	0	0	0	0	0,0	0,0	0,0	0,0	0,0	0,0	0,0	0,0	0,0	0,0	0,0
52490	43	SAN	Olaya Herrera	0	0	1	0	0	1	0	0	0	0	0	0,0	0,0	3,6	0,0	0,0	3,7	0,0	0,0	0,0	0,0	0,0
52506	44	SAB	Ospina	0	0	0	0	0	0	0	0	0	2	0	0,0	0,0	0,0	0,0	0,0	0,0	0,0	0,0	0,0	0,0	28,4
52540	45	COR	Policarpa	0	0	0	1	0	0	0	0	0	0	0	0,0	0,0	0,0	9,2	0,0	0,0	0,0	0,0	0,0	0,0	0,0
52560	46	EXP	Potosí	0	0	0	0	1	0	0	0	0	0	0	0,0	0,0	0,0	0,0	6,8	0,0	0,0	0,0	0,0	0,0	0,0
52565	47	ABA	Providencia	0	0	0	0	0	0	0	0	0	0	0	0,0	0,0	0,0	0,0	0,0	0,0	0,0	0,0	0,0	0,0	0,0
52573	48	EXP	Puerres	1	0	1	0	0	0	0	0	0	0	0	10,6	0,0	10,4	0,0	0,0	0,0	0,0	0,0	0,0	0,0	0,0
52585	49	EXP	Pupiales	0	0	1	0	0	0	0	0	0	0	0	0,0	0,0	4,9	0,0	0,0	0,0	0,0	0,0	0,0	0,0	0,0
52612	50	PIE	Ricaurte	0	0	1	0	1	0	0	0	0	0	0	0,0	0,0	6,0	0,0	5,8	0,0	0,0	0,0	0,0	0,0	0,0
52621	51	TEL	Roberto Payán	0	0	0	0	0	0	0	0	0	0	0	0,0	0,0	0,0	0,0	0,0	0,0	0,0	0,0	0,0	0,0	0,0
52678	52	ABA	Samaniego	0	0	0	2	0	0	0	0	0	1	0	0,0	0,0	0,0	4,2	0,0	0,0	0,0	0,0	0,0	3,4	0,0
52685	53	RIO	San Bernardo	0	0	0	2	0	0	0	0	0	0	0	0,0	0,0	0,0	16,2	0,0	0,0	0,0	0,0	0,0	0,0	0,0
52687	54	JUA	San Lorenzo	0	0	0	1	0	0	0	0	0	1	0	0,0	0,0	0,0	4,9	0,0	0,0	0,0	0,0	0,0	0,0	5,4
52693	55	RIO	San Pablo	0	0	0	4	0	0	0	0	0	0	0	0,0	0,0	0,0	24,2	0,0	0,0	0,0	0,0	0,0	0,0	0,0
52683	56	OCC	Sandoná	0	0	0	1	1	0	1	0	0	0	0	0,0	0,0	0,0	3,8	3,8	0,0	3,9	0,0	0,0	0,0	0,0
52696	57	SAN	Santa Bárbara	0	0	0	0	0	0	0	0	0	0	0	0,0	0,0	0,0	0,0	0,0	0,0	0,0	0,0	0,0	0,0	0,0
52699	58	ABA	Santacruz	0	0	0	0	0	0	0	0	0	0	0	0,0	0,0	0,0	0,0	0,0	0,0	0,0	0,0	0,0	0,0	0,0
52720	59	SAB	Sapuyes	0	0	0	0	0	0	0	0	0	0	0	0,0	0,0	0,0	0,0	0,0	0,0	0,0	0,0	0,0	0,0	0,0
52786	60	COR	Taminango	0	0	0	1	0	0	0	0	1	0	0	0,0	0,0	0,0	5,7	0,0	0,0	0,0	0,0	5,6	0,0	0,0
52788	61	CEN	Tangua	0	0	1	1	0	0	0	0	0	0	0	0,0	0,0	7,8	7,6	0,0	0,0	0,0	0,0	0,0	0,0	0,0
52835	62	PAS	Tumaco	0	3	5	4	0	2	10	3	3	0	0	0,0	1,8	2,9	2,3	0,0	1,0	4,7	1,3	1,2	0,0	0,0
52838	63	SAB	Túquerres	0	0																				



VARICELA INDIVIDUAL
DEPARTAMENTO DE NARIÑO - AÑO 2009 A 2019
Fuente: Subdirección de Salud Pública - SIVIGILA - Oficina de Epidemiología - IDSN

Código DANE	#	Región	Municipios	VARICELA INDIVIDUAL																					
				CASOS										TASA X 100.000 Hb											
				2009	2010	2011	2012	2013	2014	2015	2016	2017	2018	2019	2009	2010	2011	2012	2013	2014	2015	2016	2017	2018	2019
52001	1	CEN	Pasto	1.215	657	284	608	724	1.393	1.156	1.946	861	959	812	308,2	166,1	71,3	151,3	180,3	348,9	291,6	494,4	219,7	244,1	206,7
52019	2	RIO	Albán	9	29	25	20	10	18	23	15	6	4	9	43,5	140,5	127,2	111,9	59,1	114,3	168,5	130,7	59,0	41,5	95,3
52022	3	EXP	Aldana	15	15	8	14	53	33	27	26	14	13	5	212,1	209,9	110,6	191,2	719,6	445,2	366,6	353,7	190,7	175,9	67,8
52036	4	OCC	Ancuyá	8	1	0	19	16	9	11	14	14	12	7	87,2	10,8	0,0	201,0	168,0	94,8	117,7	153,4	157,2	136,3	80,7
52051	5	JUA	Arboleda	19	38	47	4	22	12	5	17	0	3	0	232,7	459,8	561,5	47,4	259,1	141,0	59,2	202,1	0,0	35,5	0,0
52079	6	TEL	Barbacoas	13	13	33	12	9	9	5	5	15	27	10	40,8	40,4	100,8	35,5	25,2	22,9	11,0	9,8	27,7	48,5	17,8
52083	7	RIO	Belén	0	2	0	0	0	7	40	0	0	0	0	0,0	32,4	0,0	0,0	0,0	110,7	635,6	0,0	0,0	0,0	0,0
52110	8	JUA	Buesaco	18	27	40	74	54	14	44	101	20	15	26	79,2	117,2	171,2	311,9	224,4	58,0	183,6	424,8	84,3	62,7	108,7
52694	9	JUA	Cartago	5	3	7	14	9	6	8	1	4	2	1	76,3	45,3	104,4	206,7	131,6	87,3	117,4	14,7	59,0	29,2	14,6
52240	10	CEN	Chachagüí	3	22	39	28	17	40	37	22	9	22	21	20,4	147,9	258,7	183,7	110,7	259,6	241,3	143,9	59,0	143,3	137,0
52203	11	RIO	Colón Genova	10	7	2	0	14	12	22	3	1	0	0	96,9	67,2	19,0	0,0	131,4	114,4	219,8	32,1	11,4	0,0	0,0
52207	12	OCC	Consaca	6	43	37	2	19	13	9	9	5	16	6	46,8	330,2	279,2	14,9	139,5	95,0	65,8	65,9	36,5	116,1	43,6
52210	13	EXP	Contadero	3	2	24	8	7	16	5	13	14	12	0	39,5	26,2	316,9	108,9	96,1	219,8	68,9	180,1	193,6	165,1	0,0
52215	14	EXP	Córdoba	18	29	3	48	16	35	23	20	57	65	20	122,4	193,8	19,6	307,8	101,3	221,0	146,7	128,9	369,2	418,9	129,1
52224	15	EXP	Cuaspuñ	16	7	8	10	11	13	18	52	10	30	9	181,8	78,0	87,4	107,3	117,2	139,3	194,9	568,0	109,4	326,1	97,8
52227	16	EXP	Cumbal	56	21	36	17	56	31	29	94	44	39	21	225,3	81,8	133,4	59,3	184,1	96,4	85,5	265,6	121,3	105,8	56,8
52233	17	COR	Cumbitara	0	0	5	32	13	1	1	3	1	0	3	0,0	0,0	74,2	467,9	189,1	14,6	14,9	46,7	16,3	0,0	51,3
52250	18	SAN	El Charco	0	0	18	5	31	31	6	8	28	7	3	0,0	0,0	63,5	17,6	112,3	119,6	24,9	34,9	124,5	31,1	13,3
52254	19	GUA	El Peñol	6	56	13	7	5	15	21	7	3	24	3	82,7	760,7	174,9	93,0	66,2	198,7	281,0	94,3	40,6	322,3	40,3
52256	20	COR	El Rosario	9	7	17	45	3	2	1	11	0	2	0	66,5	51,5	128,2	359,3	24,4	16,3	8,2	90,2	0,0	16,3	0,0
52258	21	RIO	El Tablón de Gómez	26	9	11	5	3	9	16	8	2	2	4	164,2	56,1	68,0	30,7	18,6	57,2	106,0	54,8	13,9	13,9	28,0
52260	22	GUA	El Tambo	8	22	19	8	54	19	31	12	12	10	7	54,3	147,8	126,5	52,8	354,7	124,8	205,4	80,9	82,6	70,0	50,1
52520	23	PAS	Francisco Pizarro	0	0	3	12	3	0	0	0	3	5	3	0,0	0,0	21,7	85,5	21,2	0,0	0,0	0,0	21,3	35,2	21,2
52287	24	EXP	Funes	3	12	4	5	6	48	8	16	1	3	0	42,0	166,5	54,9	67,6	80,0	627,8	104,1	213,0	13,7	41,5	0,0
52317	25	EXP	Guachucal	27	19	26	29	86	31	116	33	38	36	11	143,8	99,9	135,0	149,0	438,0	157,5	592,2	169,5	195,9	185,1	56,7
52320	26	SAB	Guaitarilla	17	8	7	21	20	10	31	14	8	2	29	115,9	54,0	46,8	139,0	132,7	67,8	223,1	109,9	67,1	17,3	253,9
52323	27	EXP	Guámatán	58	6	9	6	89	9	16	3	6	16	7	964,9	99,0	146,8	96,1	###	134,6	231,6	43,0	85,6	226,7	99,3
52352	28	EXP	Illes	3	3	2	1	6	3	17	45	11	3	3	35,6	35,2	23,3	11,6	71,2	36,7	215,3	582,5	144,1	39,2	39,2
52354	29	SAB	Imués	13	2	16	15	3	7	4	5	5	6	6	155,4	23,6	186,5	173,4	34,5	80,8	47,1	61,2	63,6	78,4	79,7
52356	30	EXP	Ipiales	220	225	190	428	673	320	423	686	337	250	373	195,7	199,1	166,2	369,1	577,3	274,7	364,3	592,4	291,3	215,3	321,6
52378	31	RIO	La Cruz	20	28	20	26	17	24	4	14	22	30	29	107,4	149,0	105,6	136,4	88,9	125,0	20,9	74,1	117,3	160,0	155,1
52381	32	CEN	La Florida	4	14	15	24	8	12	60	22	8	3	18	33,4	115,5	122,2	194,1	64,5	98,2	512,3	200,6	77,2	29,7	180,3
52385	33	GUA	La Llanada	1	2	0	0	13	0	3	18	7	5	3	19,7	38,9	0,0	0,0	234,1	0,0	47,9	281,1	108,7	77,0	46,3
52390	34	SAN	La Tola	0	0	0	5	0	1	0	1	0	0	0	0,0	0,0	0,0	55,6	0,0	12,6	0,0	14,0	0,0	0,0	0,0
52399	35	JUA	La Unión	16	42	162	58	91	29	38	34	19	23	11	50,5	131,3	501,8	178,3	280,3	90,2	119,2	107,2	60,0	72,2	34,6
52405	36	COR	Leiva	2	5	3	33	2	25	5	2	1	0	6	16,5	40,8	24,3	264,4	16,1	205,6	43,5	18,8	10,0	0,0	62,2
52411	37	OCC	Linares	15	8	4	21	6	50	7	9	9	17	6	120,4	63,6	31,5	163,9	46,9	397,3	58,4	80,8	85,5	166,1	59,4
52418	38	GUA	Los Andes	8	54	16	14	9	18	5	9	20	9	2	54,4	364,2	107,0	93,3	60,7	127,8	39,6	81,7	200,7	94,3	21,3
52427	39	TEL	Magüi Payán	9	3	0	1	2	2	0	0	2	0	0	61,7	20,3	0,0	6,5	12,5	11,8	0,0	0,0	8,6	0,0	0,0
52435	40	PIE	Mallama	11	1	13	13	8	20	20	6	6	19	8	127,4	11,4	146,8	145,2	88,5	220,8	221,8	66,9	67,1	211,7	89,3
52473	41	SAN	Mosquera	0	6	6	3	3	1	0	0	4	0	5	0,0	60,7	60,0	29,5	29,3	9,6	0,0	0,0	34,3	0,0	40,7
52480	42	CEN	Nariño	18	2	0	9	17	10	4	4	6	1	4	374,8	41,7	0,0	192,0	371,7	224,6	91,0	92,0	137,8	22,9	91,8
52490	43	SAN	Olaya Herrera	0	0	2	0	3	15	4	1	5	23	5	0,0	0,0	7,2	0,0	11,1	55,7	15,2	3,9	19,7	90,7	19,8
52504	44	SAB	Ospina	0	0	14	8	5	26	8	10	7	7	3	0,0	0,0	158,2	89,9	56,4	300,6	98,2	131,5	96,7	98,5	42,6
52540	45	COR	Policarpa	11	20	15	8	4	53	6	21	13	1	2	104,4	188,0	139,1	73,4	36,5	484,7	56,1	203,7	129,9	10,1	20,4
52560	46	EXP	Potosí	19	20	13	33	43	10	33	11	14	20	69	134,1	139,7	89,7	225,6	293,7	70,0	246,9	91,3	128,0	192,0	676,7
52565	47	ABA	Providencia	7	12	3	0	4	7	7	12	2	1	2	57,1	100,9	28,5	0,0	57,8	113,2	120,4	213,3	36,0	17,9	36,0
52573	48	EXP	Puerres	0	73	0	13	11	13	24	7	6	38	16	0,0	766,6	0,0	132,8	110,8	130,1	245,0	75,1	67,9	442,8	426,0
52585	49	EXP	Pupiales	31	19	31	34	20	17	20	92	35	37	12	156,6	94,6	151,9	164,3	96,2	83,0	101,9	495,7	196,7	211,5	69,2
52612	50	PIE	Ricaurte	32	10	5	29	48	13	9	11	16	6	9	198,5	61,2	30,1	171,4	278,6	74,4	50,7	60,2	84,3	30,6	45,3
52621	51	TEL	Roberto Payán	0	0	2	0	0	0	1	0	0	0	0	0,0	0,0	18,9	0,0	0,0	0,0	7,9	0,0	0,0	0,0	0,0
52678	52	ABA	Samaniego	17	12	13	7	20	42	34	13	6	5	11	31,9	22,5	25,3	14,6	43,2	93,4	81,2	35,3	18,8	17,0	38,8
52685	53	RIO	San Bernardo	4	3	4	17	14	37	7	16	19	7	5	27,3	20,9	29,5	137,8	126,8	366,9	73,4	172,7	206,8	76,1	54,4
52687	54	JUA	San Lorenzo	4	4	9	8	15	2	16	20	13	14	9	20,1	19,9	44,4	39,3	74,3	10,1	83,6	107,1	70,4	75,8	48,8
52693	55	RIO	San Pablo	4	6	7	8	9	21	8	50	6	15	4	24,9	37,0	42,7	48,3	54,1	126,2	48,6	310,1	38,1	97,5	26,6
52683	56	OCC	Sandoná	28	176	30	37	76	116	61	36	57	34	17	108,6	676,8	114,3	139,5	286,1	441,0	239,4	150,5	258,9	163,7	84,2
52696	57	SAN	Santa Bárbara	0	0	0</																			



VARICELA COLECTIVA
DEPARTAMENTO DE NARIÑO - AÑO 2009 A 2019
 Fuente: Subdirección de Salud Pública - SIVIGILA - Oficina de Epidemiología - IDSN

Código DANE	#	Región	Municipios	VARICELA COLECTIVA																						
				CASOS									TASA X 100.000 Hb													
				2009	2010	2011	2012	2013	2014	2015	2016	2017	2018	2019	2009	2010	2011	2012	2013	2014	2015	2016	2017	2018	2019	
52001	1	CEN	Pasto	1.419	1.227	1.369	1.088	617	1.364	603	2.498	252	283	329	360,0	310,2	343,6	270,7	153,7	341,7	152,1	634,6	64,3	72,0	83,8	
52019	2	RIO	Albán	9	2	8	0	0	2	0	8	2	3	2	43,5	9,7	40,7	0,0	0,0	12,7	0,0	69,7	19,7	31,1	21,2	
52022	3	EXP	Aldana	23	6	0	0	0	4	0	0	0	0	0	325,2	84,0	0,0	0,0	54,0	0,0	0,0	0,0	0,0	0,0	0,0	
52036	4	OCC	Ancuyá	28	35	16	11	0	5	0	3	12	0	0	305,1	377,2	170,8	116,4	0,0	52,7	0,0	32,9	134,7	0,0	0,0	
52051	5	JUA	Arboleda	0	11	0	0	0	0	0	3	0	9	1	0,0	133,1	0,0	0,0	0,0	0,0	0,0	35,7	0,0	106,6	11,9	
52079	6	TEL	Barbacoas	21	3	0	0	0	0	0	0	0	7	18	66,0	9,3	0,0	0,0	0,0	0,0	0,0	0,0	0,0	12,6	32,0	
52083	7	RIO	Belén	2	0	0	0	0	0	0	0	0	0	2	32,7	0,0	0,0	0,0	0,0	0,0	0,0	0,0	0,0	0,0	31,7	
52110	8	JUA	Buesaco	15	42	0	0	0	0	0	4	0	0	7	66,0	182,4	0,0	0,0	0,0	0,0	0,0	16,8	0,0	0,0	29,3	
52694	9	JUA	Cartago	9	0	0	0	0	0	0	10	0	0	0	137,3	0,0	0,0	0,0	0,0	0,0	0,0	147,0	0,0	0,0	0,0	
52240	10	CEN	Chachagüí	18	3	0	0	0	0	0	0	0	0	0	122,6	20,2	0,0	0,0	0,0	0,0	0,0	0,0	0,0	0,0	0,0	
52203	11	RIO	Colón Genova	0	5	0	8	0	0	0	0	0	0	0	0,0	48,0	0,0	75,2	0,0	0,0	0,0	0,0	0,0	0,0	0,0	
52207	12	OCC	Consaca	0	0	0	0	0	0	0	0	0	0	0	0,0	0,0	0,0	0,0	0,0	0,0	0,0	0,0	0,0	0,0	0,0	
52210	13	EXP	Contadero	2	0	7	3	4	5	0	0	0	0	0	26,3	0,0	92,4	40,8	54,9	68,7	0,0	0,0	0,0	0,0	0,0	
52215	14	EXP	Córdoba	13	11	0	0	0	0	0	25	13	23	0	88,4	73,5	0,0	0,0	0,0	0,0	0,0	161,1	84,2	148,2	0,0	
52224	15	EXP	Cuaspuá	17	8	97	7	0	0	0	0	0	0	0	193,2	89,2	###	75,1	0,0	0,0	0,0	0,0	0,0	0,0	0,0	
52227	16	EXP	Cumbal	2	119	31	0	0	0	0	0	0	13	0	8,0	463,3	114,9	0,0	0,0	0,0	0,0	0,0	0,0	35,3	0,0	
52233	17	COR	Cumbitara	0	4	4	0	0	5	0	0	0	0	0	0,0	59,9	59,3	0,0	0,0	73,0	0,0	0,0	0,0	0,0	0,0	
52250	18	SAN	El Charco	54	16	4	22	0	0	0	0	4	0	0	193,7	56,9	14,1	77,5	0,0	0,0	0,0	0,0	17,8	0,0	0,0	
52254	19	GUA	El Peñol	0	2	0	0	0	21	0	0	0	0	0	0,0	27,2	0,0	0,0	0,0	278,2	0,0	0,0	0,0	0,0	0,0	
52256	20	COR	El Rosario	18	9	0	4	0	2	11	0	0	0	0	133,1	66,2	0,0	31,9	0,0	16,3	89,8	0,0	0,0	0,0	0,0	
52258	21	RIO	El Tablón de Gómez	23	46	12	0	0	0	7	0	0	0	0	145,2	286,9	74,2	0,0	0,0	0,0	46,4	0,0	0,0	0,0	0,0	
52260	22	GUA	El Tambo	100	32	0	0	0	0	0	124	4	0	0	678,2	215,0	0,0	0,0	0,0	0,0	0,0	836,3	27,5	0,0	0,0	
52520	23	PAS	Francisco Pizarro	27	3	0	16	7	0	0	7	0	0	0	199,9	21,9	0,0	114,0	49,5	0,0	0,0	49,8	0,0	0,0	0,0	
52287	24	EXP	Funes	0	2	0	6	0	0	0	15	0	0	0	0,0	27,7	0,0	81,1	0,0	0,0	0,0	199,7	0,0	0,0	0,0	
52317	25	EXP	Guachucal	84	2	3	4	12	0	38	0	0	0	1	447,3	10,5	15,6	20,6	61,1	0,0	194,0	0,0	0,0	0,0	5,2	
52320	26	SAB	Guaitarilla	30	24	12	0	0	0	0	5	0	0	4	204,5	162,0	80,1	0,0	0,0	0,0	0,0	39,2	0,0	0,0	35,0	
52323	27	EXP	Gualmatán	18	0	0	0	12	0	0	0	8	0	0	299,5	0,0	0,0	0,0	187,3	0,0	0,0	0,0	114,1	0,0	0,0	
52352	28	EXP	Iles	9	16	5	2	12	0	0	0	0	0	28	106,8	187,8	58,4	23,3	142,3	0,0	0,0	0,0	0,0	0,0	366,2	
52354	29	SAB	Imués	0	0	0	0	0	0	0	0	0	0	0	0,0	0,0	0,0	0,0	0,0	0,0	0,0	0,0	0,0	0,0	0,0	
52356	30	EXP	Ipiales	40	50	43	41	39	5	38	421	62	23	104	35,6	44,2	37,6	35,4	33,5	4,3	32,7	363,6	53,6	19,8	89,7	
52378	31	RIO	La Cruz	32	0	0	0	0	0	0	5	0	18	15	171,8	0,0	0,0	0,0	0,0	0,0	0,0	26,4	0,0	96,0	80,2	
52381	32	CEN	La Florida	2	3	2	6	0	0	9	5	0	0	3	16,7	24,8	16,3	48,5	0,0	0,0	76,8	45,6	0,0	0,0	30,0	
52385	33	GUA	La Llanada	17	5	0	0	9	0	2	0	0	0	0	334,8	97,2	0,0	0,0	162,0	0,0	32,0	0,0	0,0	0,0	0,0	
52390	34	SAN	La Tola	0	0	0	0	0	0	0	2	0	1	0	0,0	0,0	0,0	0,0	0,0	0,0	0,0	28,0	0,0	13,5	0,0	
52399	35	JUA	La Unión	0	0	24	0	0	0	0	307	2	0	0	0,0	0,0	74,3	0,0	0,0	0,0	0,0	968,4	6,3	0,0	0,0	
52405	36	COR	Leiva	3	4	3	20	2	0	0	0	0	0	0	24,7	32,7	24,3	160,2	16,1	0,0	0,0	0,0	0,0	0,0	0,0	
52411	37	OCC	Linares	0	12	7	0	0	0	0	0	0	0	0	0,0	95,5	55,1	0,0	0,0	0,0	0,0	0,0	0,0	0,0	0,0	
52418	38	GUA	Los Andes	4	46	0	0	37	0	3	1	0	0	0	27,2	310,2	0,0	0,0	249,6	0,0	23,8	9,1	0,0	0,0	0,0	
52427	39	TEL	Magüí Payán	0	0	0	0	0	0	0	0	2	0	1	0,0	0,0	0,0	0,0	0,0	0,0	0,0	0,0	0,0	8,6	0,0	4,0
52435	40	PIE	Mallama	29	0	0	0	0	0	7	0	0	4	0	335,8	0,0	0,0	0,0	0,0	0,0	77,6	0,0	0,0	44,6	0,0	
52473	41	SAN	Mosquera	3	0	0	0	0	0	0	0	3	0	6	30,6	0,0	0,0	0,0	0,0	0,0	0,0	0,0	25,7	0,0	48,8	
52480	42	CEN	Nariño	0	0	0	0	0	0	0	0	0	0	0	0,0	0,0	0,0	0,0	0,0	0,0	0,0	0,0	0,0	0,0	0,0	
52490	43	SAN	Olaya Herrera	2	0	0	0	3	0	0	0	0	0	0	7,0	0,0	0,0	0,0	11,1	0,0	0,0	0,0	0,0	0,0	0,0	
52506	44	SAB	Ospina	8	3	1	0	0	10	0	0	0	0	0	92,1	34,2	11,3	0,0	0,0	115,6	0,0	0,0	0,0	0,0	0,0	
52540	45	COR	Policarpa	0	4	0	0	0	0	0	0	6	0	0	0,0	37,6	0,0	0,0	0,0	0,0	0,0	0,0	59,9	0,0	0,0	
52560	46	EXP	Potosí	3	0	0	0	0	0	8	0	0	0	0	21,2	0,0	0,0	0,0	0,0	0,0	59,9	0,0	0,0	0,0	0,0	
52565	47	ABA	Providencia	0	88	9	0	68	0	6	8	0	2	0	0,0	740,0	85,6	0,0	983,4	0,0	103,2	142,2	0,0	35,9	0,0	
52573	48	EXP	Puerres	0	45	0	20	29	0	0	0	0	18	2	0,0	472,6	0,0	204,3	292,2	0,0	0,0	0,0	0,0	209,8	23,7	
52585	49	EXP	Pupiales	3	0	0	9	9	0	0	0	0	6	2	15,2	0,0	0,0	43,5	43,3	0,0	0,0	0,0	0,0	34,3	11,5	
52612	50	PIE	Ricaurte	77	12	0	0	54	0	6	0	0	0	0	477,6	73,5	0,0	0,0	313,4	0,0	33,8	0,0	0,0	0,0	0,0	
52621	51	TEL	Roberto Payán	0	0	0	0	0	0	0	0	1	0	23	0,0	0,0	0,0	0,0	0,0	0,0	0,0	0,0	7,9	0,0	181,4	
52678	52	ABA	Samaniego	72	22	106	36	35	2	0	0	0	0	0	135,1	41,2	205,9	75,2	75,6	4,4	0,0	0,0	0,0	0,0	0,0	
52685	53	RIO	San Bernardo	0	0	0	0	0	6	0	175	0	0	0	0,0	0,0	0,0	0,0	0,0	59,5	0,0	###	0,0	0,0	0,0	
52687	54	JUA	San Lorenzo	2	20	0	10	0	0	3	0	0	0	0	10,0	99,3	0,0	49,1	0,0	0,0	15,7	0,0	0,0	0,0	0,0	
52693	55	RIO	San Pablo	2	6	0	0	0	0	0	4	0	0	0	12,5	37,0	0,0	0,0	0,0	0,0	0,0	24,8	0,0	0,0	0,0	
52683	56	OCC	Sandoná	0	34	8	15	0	0	0	0	0	11	0,0	130,7	30,5	56,6	0,0	0,0	0,0	0,0	0,0	0,0	54,5	0,0	
52696	57	SAN	Santa Bárbara	0	0	0	0	12	0	8	18	0	0	0	0,0	0,0	0,0	0,0	88,7	0,0	59,2	134,3	0,0	0,0	0,0	
52699	58	ABA	Santacruz	3	3	5	0	0	5	0	5	0	14	0	22,8	22,9	40,5	0,0	0,0	46,1	0,0	46,5	0,0	129,7	0,0	
52720	59	SAB	Sapuyes	21	4	0	0	0	0	0	0	0	0	0	267,2	50,4	0,0	0,0	0,0	0,0	0,0	0,0	0,0	0,0	0,0	
52786	60	COR	Taminango	1	0	0	9	18	0	0	0	2	0	0	5,9	0,0	0,0	51,1	101,3	0,0	0,0	0,0	11,3	0,0	0,0	



VARICELA BROTES

DEPARTAMENTO DE NARIÑO - AÑO 2009 A 2019

Fuente: Subdirección de Salud Pública - SIVIGILA - Oficina de Epidemiología - IDSN

Código DANE	#	Región	Municipios	VARICELA BROTES										
				CASOS										
				2009	2010	2011	2012	2013	2014	2015	2016	2017	2018	2019
52001	1	CEN	Pasto			278	222	165	224	157	439	31	59	49
52019	2	RIO	Albán			4	0	0	1	0	1	2	3	1
52022	3	EXP	Aldana			0	0	0	2	0	0	0	0	0
52036	4	OCC	Ancuyá			3	10	0	1	0	1	3	0	0
52051	5	JUA	Arboleda			0	0	0	0	0	1	0	4	1
52079	6	TEL	Barbacoas			0	0	0	0	0	0	0	1	2
52083	7	RIO	Belén			0	0	0	0	0	0	0	0	1
52110	8	JUA	Buesaco			0	0	0	0	0	1	0	0	1
52694	9	JUA	Cartago			0	0	0	0	0	2	0	0	0
52240	10	CEN	Chachagüí			0	0	0	0	0	0	0	0	0
52203	11	RIO	Colón Genova			0	1	0	0	0	0	0	0	0
52207	12	OCC	Consaca			0	0	0	0	0	0	0	0	0
52210	13	EXP	Contadero			1	1	1	1	0	0	0	0	0
52215	14	EXP	Córdoba			0	0	0	0	0	10	1	3	0
52224	15	EXP	Cuaspud			18	4	0	0	0	0	0	0	0
52227	16	EXP	Cumbal			9	0	0	0	0	0	0	2	0
52233	17	COR	Cumbitara			2	0	0	1	0	0	0	0	0
52250	18	SAN	El Charco			3	1	0	0	0	0	2	0	0
52254	19	GUA	El Peñol			0	0	0	5	0	0	0	0	0
52256	20	COR	El Rosario			0	1	0	1	1	0	0	0	0
52258	21	RIO	El Tablón de Gómez			4	0	0	0	3	0	0	0	0
52260	22	GUA	El Tambo			0	0	0	0	0	10	1	0	0
52520	23	PAS	Francisco Pizarro			0	4	4	0	0	1	0	0	0
52287	24	EXP	Funes			0	2	0	0	0	12	0	0	0
52317	25	EXP	Guachucal			1	2	2	0	3	0	0	0	1
52320	26	SAB	Guaitarilla			4	0	0	0	0	1	0	0	1
52323	27	EXP	Gualmatán			0	0	3	0	0	0	1	0	0
52352	28	EXP	Iles			2	1	4	0	0	0	0	0	1
52354	29	SAB	Imués			0	0	0	0	0	0	0	0	0
52356	30	EXP	IpiALES			10	6	8	2	12	69	23	8	12
52378	31	RIO	La Cruz			0	0	0	0	0	5	0	1	2
52381	32	CEN	La Florida			1	2	0	0	2	1	0	0	1
52385	33	GUA	La Llanada			0	0	2	0	1	0	0	0	0
52390	34	SAN	La Tola			0	0	0	0	0	2	0	1	0
52399	35	JUA	La Unión			1	0	0	0	0	13	1	0	0
52405	36	COR	Leiva			2	7	1	0	0	0	0	0	0
52411	37	OCC	Linares			3	0	0	0	0	0	0	0	0
52418	38	GUA	Los Andes			0	0	10	0	1	1	0	0	0
52427	39	TEL	Magüi Payán			0	0	0	0	0	0	1	0	1
52435	40	PIE	Mallama			0	0	0	0	2	0	0	1	0
52473	41	SAN	Mosquera			0	0	0	0	0	0	1	0	1
52480	42	CEN	Nariño			0	0	0	0	0	0	0	0	0
52490	43	SAN	Olaya Herrera			0	0	1	0	0	0	0	0	0
52506	44	SAB	Ospina			1	0	0	3	0	0	0	0	0
52540	45	COR	Policarpa			0	0	0	0	0	0	1	0	0
52560	46	EXP	Potosí			0	0	0	0	3	0	0	0	0
52565	47	ABA	Providencia			3	0	10	0	2	1	0	1	0
52573	48	EXP	Puerres			0	3	3	0	0	0	0	2	1
52585	49	EXP	Pupiales			0	2	3	0	0	0	0	2	1
52612	50	PIE	Ricourte			0	0	2	0	2	0	0	0	0
52621	51	TEL	Roberto Payán			0	0	0	0	0	0	1	0	6
52678	52	ABA	Samaniego			27	19	18	1	0	0	0	0	0
52685	53	RIO	San Bernardo			0	0	1	2	0	20	0	0	0
52687	54	JUA	San Lorenzo			0	2	0	0	2	0	0	0	0
52693	55	RIO	San Pablo			0	0	0	0	0	2	0	0	0
52683	56	OCC	Sandoná			1	3	0	0	0	0	0	0	1
52696	57	SAN	Santa Bárbara			0	0	2	0	4	16	0	0	0
52699	58	ABA	Santacruz			2	0	0	1	0	5	0	4	0
52720	59	SAB	Sapuyes			0	0	0	0	0	0	0	0	0
52786	60	COR	Taminango			0	5	2	0	0	0	1	0	0
52788	61	CEN	Tangua			0	1	1	0	0	1	8	1	2
52835	62	PAS	Tumaco			2	0	2	7	0	49	11	0	14
52838	63	SAB	Túquerres			0	10	1	2	0	0	0	0	0
52885	64	CEN	Yacuanquer			0	0	0	0	0	0	0	0	0
TOTAL DEPARTAMENTO						382	309	246	254	195	664	89	93	100

NOTA: *Evento no vigilado durante ese año.

*En este evento no aplica calcular tasa porque no hace referencia al número de casos, sino al número de brotes de varicela por tanto no hay denominador.



TOTAL VARICELA
DEPARTAMENTO DE NARIÑO - AÑO 2009 A 2019
 Fuente: Subdirección de Salud Pública - SIVIGILA - Oficina de Epidemiología - IDSN

Código DANE	#	Región	Municipios	TOTAL VARICELA																					
				CASOS										TASA X 100.000 Hb											
				2009	2010	2011	2012	2013	2014	2015	2016	2017	2018	2019	2009	2010	2011	2012	2013	2014	2015	2016	2017	2018	2019
52001	1	CEN	Pasto	2.634	1.884	1.653	1.696	1.341	2.757	1.759	4.444	1.113	1.242	1.141	668,2	476,3	414,9	422,0	334,0	690,6	443,8	1.129,0	284,0	316,1	290,5
52019	2	RIO	Albán	18	31	33	20	10	20	23	23	8	7	11	87,1	150,2	167,9	111,9	59,1	127,0	168,5	200,3	78,7	72,6	116,5
52022	3	EXP	Aldana	38	21	8	14	53	37	27	26	14	13	5	537,3	293,9	110,6	191,2	719,6	499,2	366,6	353,7	190,7	175,9	67,8
52036	4	OCC	Ancuyá	36	36	16	30	16	14	11	17	26	12	7	392,3	388,0	170,8	317,3	168,0	147,5	117,7	186,3	291,9	136,3	80,7
52051	5	JUA	Arboleda	19	49	47	4	22	12	5	20	0	12	1	232,7	592,9	561,5	47,4	259,1	141,0	59,2	237,8	0,0	142,1	11,9
52079	6	TEL	Barbacoas	34	16	33	12	9	9	5	5	15	34	28	106,8	49,7	100,8	35,5	25,2	22,9	11,0	9,8	27,7	61,1	49,8
52083	7	RIO	Belén	2	2	0	0	0	7	40	0	0	0	2	32,7	32,4	0,0	0,0	0,0	110,7	635,6	0,0	0,0	0,0	31,7
52110	8	JUA	Buesaco	33	69	40	74	54	14	44	105	20	15	33	145,3	299,6	171,2	311,9	224,4	58,0	183,6	441,7	84,3	62,7	138,0
52694	9	JUA	Cartago	14	3	7	14	9	6	8	11	4	2	1	213,6	45,3	104,4	206,7	131,6	87,3	117,4	161,7	59,0	29,2	14,6
52240	10	CEN	Chachagüí	21	25	39	28	17	40	37	22	9	22	21	143,1	168,1	258,7	183,7	110,7	259,6	241,3	143,9	59,0	143,3	137,0
52203	11	RIO	Colón Genova	10	12	2	8	14	12	22	3	1	0	0	96,9	115,2	19,0	75,2	131,4	114,4	219,8	32,1	11,4	0,0	0,0
52207	12	OCC	Consaca	6	43	37	2	19	13	9	9	5	16	6	46,8	330,2	279,2	14,9	139,5	95,0	65,8	65,9	36,5	116,1	43,6
52210	13	EXP	Contadero	5	2	31	11	11	21	5	13	14	12	0	65,9	26,2	409,3	149,8	151,0	288,5	68,9	180,1	193,6	165,1	0,0
52215	14	EXP	Córdoba	31	40	3	48	16	35	23	45	70	88	20	210,9	267,3	19,6	307,8	101,3	221,0	146,7	290,0	453,4	567,2	129,1
52224	15	EXP	Cuaspud	33	15	105	17	11	13	18	52	10	30	9	375,0	167,2	1.147,4	182,4	117,2	139,3	194,9	568,0	109,4	326,1	97,8
52227	16	EXP	Cumbal	58	140	67	17	56	31	29	94	44	52	21	233,4	545,0	248,3	59,3	184,1	96,4	85,5	265,6	121,3	141,1	56,8
52233	17	COR	Cumbitara	0	4	9	32	13	6	1	3	1	0	3	0,0	59,9	133,5	467,9	189,1	87,6	14,9	46,7	16,3	0,0	51,3
52250	18	SAN	El Charco	54	16	22	27	31	31	6	8	32	7	3	193,7	56,9	77,6	95,2	112,3	119,6	24,9	34,9	142,3	31,1	13,3
52254	19	GUA	El Peñol	6	58	13	7	5	36	21	7	3	24	3	82,7	787,8	174,9	93,0	66,2	476,9	281,0	94,3	40,6	322,3	40,3
52256	20	COR	El Rosario	27	16	17	49	3	4	12	11	0	2	0	199,6	117,7	128,2	391,3	24,4	32,5	98,0	90,2	0,0	16,3	0,0
52258	21	RIO	El Tablón de Gómez	49	55	23	5	3	9	23	8	2	2	4	309,4	343,1	142,2	30,7	18,6	57,2	152,3	54,8	13,9	13,9	28,0
52260	22	GUA	El Tambo	108	54	19	8	54	19	31	136	16	10	7	732,4	362,8	126,5	52,8	354,7	124,8	205,4	917,2	110,1	70,0	50,1
52520	23	PAS	Francisco Pizarro	27	3	3	28	10	0	0	7	3	5	3	199,9	21,9	21,7	199,5	70,7	0,0	0,0	49,8	21,3	35,2	21,2
52287	24	EXP	Funes	3	14	4	11	6	48	8	31	1	3	0	42,0	194,2	54,9	148,7	80,0	627,8	104,1	412,8	13,7	41,5	0,0
52317	25	EXP	Guachucal	111	21	29	33	98	31	154	33	38	36	12	591,0	110,5	150,6	169,6	499,1	157,5	786,2	169,5	195,9	185,1	61,9
52320	26	SAB	Guaitarilla	47	32	19	21	20	10	31	19	8	2	33	320,4	216,0	126,9	139,0	132,7	67,8	223,1	149,1	67,1	17,3	288,9
52323	27	EXP	Gualmatán	76	6	9	6	101	9	16	3	14	16	7	1.264,3	99,0	146,8	96,1	1.576,4	134,6	231,6	43,0	199,7	226,7	99,3
52352	28	EXP	Iles	12	19	7	3	18	3	17	45	11	3	31	142,4	223,0	81,7	34,9	213,5	36,7	215,3	582,5	144,1	39,2	405,4
52354	29	SAB	Imués	13	2	16	15	3	7	4	5	5	6	6	155,4	23,6	186,5	173,4	34,5	80,8	47,1	61,2	63,6	78,4	79,7
52356	30	EXP	Ipiales	260	275	233	469	712	325	461	1.107	399	273	477	231,3	243,3	203,9	404,4	610,8	279,0	397,0	956,0	344,9	235,1	411,2
52378	31	RIO	La Cruz	52	28	20	26	17	24	4	19	22	48	44	279,1	149,0	105,6	136,4	88,9	125,0	20,9	100,5	117,3	255,9	235,3
52381	32	CEN	La Florida	6	17	17	30	8	12	69	27	8	3	21	50,1	140,3	138,5	242,6	64,5	98,2	589,1	246,2	77,2	29,7	210,3
52385	33	GUA	La Llanada	18	7	0	0	22	0	5	18	7	5	3	354,5	136,1	0,0	0,0	396,1	0,0	79,9	281,1	108,7	77,0	46,3
52390	34	SAN	La Tola	0	0	0	5	0	1	0	3	0	1	0	0,0	0,0	0,0	55,6	0,0	12,6	0,0	41,9	0,0	13,5	0,0
52399	35	JUA	La Unión	16	42	186	58	91	29	38	341	21	23	11	50,5	131,3	576,2	178,3	280,3	90,2	119,2	1.075,6	66,3	72,2	34,6
52405	36	COR	Leiva	5	9	6	53	4	25	5	2	1	0	6	41,2	73,5	48,6	424,6	32,2	205,6	43,5	18,8	10,0	0,0	62,2
52411	37	OCC	Linares	15	20	11	21	6	50	7	9	9	17	6	120,4	159,1	86,6	163,9	46,9	397,3	58,4	80,8	85,5	166,1	59,4
52418	38	GUA	Los Andes	12	100	16	14	46	18	8	10	20	9	2	81,5	674,4	107,0	93,3	310,3	127,8	63,4	90,8	200,7	94,3	21,3
52427	39	TEL	Magüi Payan	9	3	0	1	2	2	0	0	4	0	1	61,7	20,3	0,0	6,5	12,5	11,8	0,0	0,0	17,2	0,0	4,0
52435	40	PIE	Mallama	40	1	13	13	8	20	27	6	6	23	8	463,2	11,4	146,8	145,2	88,5	220,8	299,4	66,9	67,1	256,2	89,3
52473	41	SAN	Mosquera	3	6	6	3	3	1	0	0	7	0	11	30,6	60,7	60,0	29,5	29,3	9,6	0,0	0,0	60,1	0,0	89,6
52480	42	CEN	Nariño	18	2	0	9	17	10	4	4	6	1	4	374,8	41,7	0,0	192,0	371,7	224,6	91,0	92,0	137,8	22,9	91,8
52490	43	SAN	Olaya Herrera	2	0	2	0	6	15	4	1	5	23	5	7,0	0,0	7,2	0,0	22,1	55,7	15,2	3,9	19,7	90,7	19,8
52506	44	SAB	Ospina	8	3	15	8	5	36	8	10	7	7	3	92,1	34,2	169,5	89,9	56,4	416,2	98,2	131,5	96,7	98,5	42,6
52540	45	COR	Policarpa	11	24	15	8	4	53	6	21	19	1	2	104,4	225,5	139,1	73,4	36,5	484,7	56,1	203,7	189,8	10,1	20,4
52560	46	EXP	Potosí	22	20	13	33	43	10	41	11	14	20	69	155,3	139,7	89,7	225,6	293,7	70,0	306,7	91,3	128,0	192,0	676,7
52565	47	ABA	Providencia	7	100	12	0	72	7	13	20	2	3	2	57,1	840,9	114,2	0,0	1.041,2	113,2	223,7	355,4	36,0	53,8	36,0
52573	48	EXP	Puerres	0	118	0	33	40	13	24	7	6	56	38	0,0	1.239,2	0,0	337,1	403,0	130,1	245,0	75,1	67,9	652,6	449,7
52585	49	EXP	Pupiales	34	19	31	43	29	17	20	92	35	43	14	171,7	94,6	151,9	207,7	139,4	83,0	101,9	495,7	196,7	245,8	80,8
52612	50	PIE	Ricaurte	109	22	5	29	102	13	15	11	16	6	9	676,1	134,7	30,1	171,4	592,0	74,4	84,5	60,2	84,3	30,6	45,3
52621	51	TEL	Roberto Payán	0	0	2	0	0	0	1	0	1	0	23	0,0	0,0	18,9	0,0	0,0	0,0	7,9	0,0	7,9	0,0	181,4
52678	52	ABA	Samaniego	89	34	119	43	55	44	34	13	6	5	11	167,0	63,7	231,1	89,9	118,8	97,8	81,2	35,3	18,8	17,0	38,8
52685	53	RIO	San Bernardo	4	3	4	17	14	43	7	191	19	7	5	27,3	20,9	29,5	137,8	126,8	426,4	73,4	2.061,1	206,8	76,1	54,4
52687	54	JUA	San Lorenzo	6	24	9	18	15	2	19	20	13	14	9	30,1	119,1	44,4	88,4	74,3	10,1	99,3	107,1	70,4	75,8	48,8
52693	55	RIO	San Pablo	6	12	7	8	9	21	8	54	6	15	4	37,4	74,1	42,7	48,3	54,1	126,2	48,6	334,9	38,1	97,5	26,6
52683	56	OCC	Sandoná	28	210	38	52	76	116	61	36	57	34	28	108,6										



ESI - IRAG

DEPARTAMENTO DE NARIÑO - AÑO 2009 A 2019

Fuente: Subdirección de Salud Pública - SIVIGILA - Oficina de Epidemiología - IDSN

Código DANE	#	Región	Municipios	ESI - IRAG																					
				CASOS									TASA X 100.000 Hb												
				2009	2010	2011	2012	2013	2014	2015	2016	2017	2018	2019	2009	2010	2011	2012	2013	2014	2015	2016	2017	2018	2019
52001	1	CEN	Pasto				2	28	13	29	23	198	293	575				0,5	7,0	3,3	7,3	5,8	50,5	74,6	146,4
52019	2	RIO	Albán				0	0	0	0	1	2	1	5				0,0	0,0	0,0	0,0	8,7	19,7	10,4	52,9
52022	3	EXP	Aldana				0	0	0	1	0	0	0	4				0,0	0,0	0,0	13,6	0,0	0,0	0,0	54,2
52036	4	OCC	Ancuyá				0	0	1	0	0	4	3	1				0,0	0,0	10,5	0,0	0,0	44,9	34,1	11,5
52051	5	JUA	Arboleda				0	1	0	0	0	1	0	4				0,0	11,8	0,0	0,0	0,0	11,9	0,0	47,4
52079	6	TEL	Barbacoas				1	1	0	1	0	2	4	37				3,0	2,8	0,0	2,2	0,0	3,7	7,2	65,8
52083	7	RIO	Belén				0	1	0	0	0	1	2	7				0,0	15,9	0,0	0,0	0,0	15,9	31,6	110,9
52110	8	JUA	Buesaco				0	0	1	0	0	5	4	20				0,0	0,0	4,1	0,0	0,0	21,1	16,7	83,7
52694	9	JUA	Cartago				0	0	0	0	0	0	1	1				0,0	0,0	0,0	0,0	0,0	0,0	14,6	14,6
52240	10	CEN	Chachagüí				0	1	0	0	0	7	7	7				0,0	6,5	0,0	0,0	0,0	45,9	45,6	45,7
52203	11	RIO	Colón Genova				0	0	0	0	0	2	0	1				0,0	0,0	0,0	0,0	0,0	22,7	0,0	11,9
52207	12	OCC	Consaca				0	0	0	0	0	1	1	9				0,0	0,0	0,0	0,0	0,0	7,3	7,3	65,4
52210	13	EXP	Contadero				0	0	0	0	0	0	0	0				0,0	0,0	0,0	0,0	0,0	0,0	0,0	0,0
52215	14	EXP	Córdoba				0	0	0	1	0	0	0	1				0,0	0,0	0,0	6,4	0,0	0,0	0,0	6,5
52224	15	EXP	Cuaspud				0	0	0	0	0	0	1	4				0,0	0,0	0,0	0,0	0,0	0,0	10,9	43,5
52227	16	EXP	Cumbal				0	0	0	0	0	0	1	6				0,0	0,0	0,0	0,0	0,0	0,0	2,7	16,2
52233	17	COR	Cumbitara				0	0	0	0	0	1	1	3				0,0	0,0	0,0	0,0	0,0	16,3	16,8	51,3
52250	18	SAN	El Charco				0	0	0	0	0	1	1	2				0,0	0,0	0,0	0,0	0,0	4,4	4,4	8,9
52254	19	GUA	El Peñol				0	0	0	0	0	4	3	1				0,0	0,0	0,0	0,0	0,0	54,1	40,3	13,4
52256	20	COR	El Rosario				0	0	0	0	0	0	2	6				0,0	0,0	0,0	0,0	0,0	0,0	16,3	49,3
52258	21	RIO	El Tablón de Gómez				0	0	0	1	0	2	5	6				0,0	0,0	0,0	6,6	0,0	13,9	34,9	42,0
52260	22	GUA	El Tambo				0	1	1	0	1	4	4	7				0,0	6,6	6,6	0,0	6,7	27,5	28,0	50,1
52520	23	PAS	Francisco Pizarro				0	0	0	1	0	0	1	1				0,0	0,0	0,0	7,1	0,0	0,0	7,0	7,1
52287	24	EXP	Funes				0	0	0	1	0	0	2	3				0,0	0,0	0,0	13,0	0,0	0,0	27,7	41,9
52317	25	EXP	Guachucal				0	0	0	0	0	1	2	3				0,0	0,0	0,0	0,0	0,0	5,2	10,3	15,5
52320	26	SAB	Guaitarilla				0	0	0	0	0	0	2	8				0,0	0,0	0,0	0,0	0,0	0,0	17,3	70,0
52323	27	EXP	Gualmatán				0	0	0	0	0	0	0	0				0,0	0,0	0,0	0,0	0,0	0,0	0,0	0,0
52352	28	EXP	Illes				0	0	0	0	1	0	1	1				0,0	0,0	0,0	0,0	12,9	0,0	13,1	13,1
52354	29	SAB	Imués				0	0	0	0	0	2	3	3				0,0	0,0	0,0	0,0	0,0	25,4	39,2	39,8
52356	30	EXP	Ipiiales				0	0	1	0	0	1	1	13				0,0	0,0	0,9	0,0	0,0	0,9	0,9	11,2
52378	31	RIO	La Cruz				0	1	0	0	0	3	3	6				0,0	5,2	0,0	0,0	0,0	16,0	16,0	32,1
52381	32	CEN	La Florida				0	0	1	0	0	5	4	10				0,0	0,0	8,2	0,0	0,0	48,3	39,6	100,2
52385	33	GUA	La Llanada				0	0	0	0	0	0	1	5				0,0	0,0	0,0	0,0	0,0	0,0	15,4	77,1
52390	34	SAN	La Tola				0	0	0	0	0	0	3	1				0,0	0,0	0,0	0,0	0,0	0,0	40,5	13,4
52399	35	JUA	La Unión				0	0	0	0	0	3	3	12				0,0	0,0	0,0	0,0	0,0	9,5	9,4	37,7
52405	36	COR	Leiva				0	1	0	0	1	0	2	2				0,0	8,0	0,0	0,0	9,4	0,0	20,5	20,7
52411	37	OCC	Linares				0	0	0	0	0	2	1	3				0,0	0,0	0,0	0,0	0,0	19,0	9,8	29,7
52418	38	GUA	Los Andes				0	0	0	0	0	1	1	5				0,0	0,0	0,0	0,0	0,0	10,0	10,5	53,3
52427	39	TEL	Magüi Payan				0	0	0	0	0	0	2	2				0,0	0,0	0,0	0,0	0,0	0,0	8,1	7,9
52435	40	PIE	Mallama				0	0	0	1	0	1	1	3				0,0	0,0	0,0	11,1	0,0	11,2	11,1	33,5
52473	41	SAN	Mosquera				0	0	0	0	0	0	1	1				0,0	0,0	0,0	0,0	0,0	0,0	8,3	8,1
52480	42	CEN	Nariño				0	0	0	1	0	2	3	5				0,0	0,0	0,0	22,8	0,0	45,9	68,7	114,8
52490	43	SAN	Olaya Herrera				0	0	0	0	0	1	5	5				0,0	0,0	0,0	0,0	0,0	3,9	19,7	19,8
52506	44	SAB	Ospina				0	1	0	0	0	0	0	2				0,0	11,3	0,0	0,0	0,0	0,0	0,0	28,4
52540	45	COR	Policarpa				0	1	0	0	0	3	3	9				0,0	9,1	0,0	0,0	0,0	30,0	30,3	91,6
52560	46	EXP	Potosí				0	1	0	0	0	0	2	0				0,0	6,8	0,0	0,0	0,0	0,0	19,2	0,0
52565	47	ABA	Providencia				0	0	0	0	0	0	1	3				0,0	0,0	0,0	0,0	0,0	0,0	17,9	53,9
52573	48	EXP	Puerres				0	0	0	0	0	0	2	1				0,0	0,0	0,0	0,0	0,0	0,0	23,3	11,8
52585	49	EXP	Pupiales				0	0	0	0	0	1	0	2				0,0	0,0	0,0	0,0	0,0	5,6	0,0	11,5
52612	50	PIE	Ricaurte				2	1	0	0	0	2	6	12				11,8	5,8	0,0	0,0	0,0	10,5	30,6	60,3
52621	51	TEL	Roberto Payán				0	0	0	0	0	1	1	5				0,0	0,0	0,0	0,0	0,0	7,9	7,9	39,4
52678	52	ABA	Samaniego				0	0	0	1	0	1	1	10				0,0	0,0	0,0	2,4	0,0	3,1	3,4	35,2
52685	53	RIO	San Bernardo				1	0	0	1	1	3	0	2				8,1	0,0	0,0	10,5	10,8	32,7	0,0	21,8
52687	54	JUA	San Lorenzo				0	0	1	1	0	0	0	10				0,0	0,0	5,1	5,2	0,0	0,0	0,0	54,2
52693	55	RIO	San Pablo				0	0	0	0	1	0	1	5				0,0	0,0	0,0	0,0	6,2	0,0	6,5	33,3
52683	56	OCC	Sandoná				1	1	2	0	1	12	9	8				3,8	3,8	7,6	0,0	4,2	54,5	43,3	39,6
52696	57	SAN	Santa Bárbara				0	0	0	0	0	0	0	0				0,0	0,0	0,0	0,0	0,0	0,0	0,0	0,0
52699	58	ABA	Santacruz				0	0	0	0	0	0	2	0				0,0	0,0	0,0	0,0	0,0	0,0	18,5	0,0
52720	59	SAB	Sapuyes				0	0	0	0	0	0	1	1				0,0	0,0	0,0	0,0	0,0	0,0	13,6	13,7
52786	60	COR	Taminango				0	1	0	0	1	4	3	11				0,0	5,6	0,0	0,0	5,6	22,6	16,8	61,6
52788	61	CEN	Tangua				0	0	0	1	0	7	6	14				0,0	0,0	0,0	7,5	0,0	52,2	44,4	104,5
52835	62	PAS	Tumaco				0	0	0	4	1	6	24	71				0,0	0,0	0,0	1,9	0,4	2,4	9,5	27,8
52838	63	SAB	Túquerres				0	1	0	1	0	2	1	9				0,0	2,2	0,0	2,2	0,0	4,5	2,2	20,2
52885	64	CEN	Yacuanquer				0	0	1	0	0	4	5	7				0,0	0,0	9,3	0,0	0,0	36,8	45,7	64,0
TOTAL DEPARTAMENTO							7	42	22	46	32	303	444	981				0,4	2,6	1,4	2,8	2,0	18,7	27,2	60,2

NOTA: *Evento no vigilado durante ese año.

(1) ESI - IRAG, este evento no es comparativo con el año anterior por inclusión de unidad centinela y el objetivo de la vigilancia en esta estrategia es monitorear la circulación viral.



IRAG INUSITADA
DEPARTAMENTO DE NARIÑO - AÑO 2009 A 2019
 Fuente: Subdirección de Salud Pública - SIVIGILA - Oficina de Epidemiología - IDSN

Código DANE	#	Región	Municipios	IRAG INUSITADA																					
				CASOS									TASA X 100.000 Hb												
				2009	2010	2011	2012	2013	2014	2015	2016	2017	2018	2019	2009	2010	2011	2012	2013	2014	2015	2016	2017	2018	2019
52001	1	CEN	Pasto				1	8	2	1	6	1	23	7				0,2	2,0	0,5	0,3	1,5	0,3	5,9	1,8
52019	2	RIO	Albán				0	0	0	0	0	0	0	0				0,0	0,0	0,0	0,0	0,0	0,0	0,0	0,0
52022	3	EXP	Aldana				0	0	0	0	0	0	1	0				0,0	0,0	0,0	0,0	0,0	0,0	13,5	0,0
52036	4	OCC	Ancuyá				0	0	0	0	0	0	0	0				0,0	0,0	0,0	0,0	0,0	0,0	0,0	0,0
52051	5	JUA	Arboleda				0	0	0	0	0	0	0	0				0,0	0,0	0,0	0,0	0,0	0,0	0,0	0,0
52079	6	TEL	Barbacoas				0	0	0	0	0	0	0	0				0,0	0,0	0,0	0,0	0,0	0,0	0,0	0,0
52083	7	RIO	Belén				0	0	0	0	0	0	0	0				0,0	0,0	0,0	0,0	0,0	0,0	0,0	0,0
52110	8	JUA	Buesaco				0	0	0	0	0	0	0	0				0,0	0,0	0,0	0,0	0,0	0,0	0,0	0,0
52694	9	JUA	Cartago				0	0	0	0	0	0	0	0				0,0	0,0	0,0	0,0	0,0	0,0	0,0	0,0
52240	10	CEN	Chachagüí				0	0	0	0	0	0	0	0				0,0	0,0	0,0	0,0	0,0	0,0	0,0	0,0
52203	11	RIO	Colón Genova				0	0	0	0	0	0	0	0				0,0	0,0	0,0	0,0	0,0	0,0	0,0	0,0
52207	12	OCC	Consaca				0	0	0	0	0	0	0	0				0,0	0,0	0,0	0,0	0,0	0,0	0,0	0,0
52210	13	EXP	Contadero				0	1	0	2	0	0	0	0				0,0	13,7	0,0	27,6	0,0	0,0	0,0	0,0
52215	14	EXP	Córdoba				0	0	0	0	0	0	0	0				0,0	0,0	0,0	0,0	0,0	0,0	0,0	0,0
52224	15	EXP	Cuaspué				1	0	0	0	0	0	1	0				10,7	0,0	0,0	0,0	0,0	0,0	10,9	0,0
52227	16	EXP	Cumbal				0	0	1	0	0	0	0	0				0,0	0,0	3,1	0,0	0,0	0,0	0,0	0,0
52233	17	COR	Cumbitara				0	0	0	0	0	0	0	0				0,0	0,0	0,0	0,0	0,0	0,0	0,0	0,0
52250	18	SAN	El Charco				0	0	0	0	0	0	0	0				0,0	0,0	0,0	0,0	0,0	0,0	0,0	0,0
52254	19	GUA	El Peñal				0	0	0	0	0	0	0	0				0,0	0,0	0,0	0,0	0,0	0,0	0,0	0,0
52256	20	COR	El Rosario				0	0	0	0	0	0	0	0				0,0	0,0	0,0	0,0	0,0	0,0	0,0	0,0
52258	21	RIO	El Tablón de Gómez				0	0	0	0	0	0	0	0				0,0	0,0	0,0	0,0	0,0	0,0	0,0	0,0
52260	22	GUA	El Tambo				0	0	0	0	0	0	0	0				0,0	0,0	0,0	0,0	0,0	0,0	0,0	0,0
52520	23	PAS	Francisco Pizarro				0	0	0	0	0	0	0	0				0,0	0,0	0,0	0,0	0,0	0,0	0,0	0,0
52287	24	EXP	Funes				0	0	0	0	0	0	0	0				0,0	0,0	0,0	0,0	0,0	0,0	0,0	0,0
52317	25	EXP	Guachucal				0	0	0	0	0	0	1	0				0,0	0,0	0,0	0,0	0,0	0,0	5,1	0,0
52320	26	SAB	Guaitarilla				0	0	0	0	0	0	0	0				0,0	0,0	0,0	0,0	0,0	0,0	0,0	0,0
52323	27	EXP	Gualmatán				0	0	0	0	0	0	0	0				0,0	0,0	0,0	0,0	0,0	0,0	0,0	0,0
52352	28	EXP	Iles				0	0	0	0	0	0	0	0				0,0	0,0	0,0	0,0	0,0	0,0	0,0	0,0
52354	29	SAB	Imués				0	0	0	0	0	0	0	0				0,0	0,0	0,0	0,0	0,0	0,0	0,0	0,0
52356	30	EXP	Ipiales				0	2	0	1	0	0	3	0				0,0	1,7	0,0	0,9	0,0	0,0	2,6	0,0
52378	31	RIO	La Cruz				0	0	0	0	0	0	0	0				0,0	0,0	0,0	0,0	0,0	0,0	0,0	0,0
52381	32	CEN	La Florida				0	0	0	0	0	0	0	0				0,0	0,0	0,0	0,0	0,0	0,0	0,0	0,0
52385	33	GUA	La Llanada				0	0	0	0	0	0	0	0				0,0	0,0	0,0	0,0	0,0	0,0	0,0	0,0
52390	34	SAN	La Tola				0	0	0	0	0	0	0	0				0,0	0,0	0,0	0,0	0,0	0,0	0,0	0,0
52399	35	JUA	La Unión				0	0	1	0	0	1	0	0				0,0	0,0	3,1	0,0	0,0	3,2	0,0	0,0
52405	36	COR	Leiva				0	0	0	0	0	0	0	0				0,0	0,0	0,0	0,0	0,0	0,0	0,0	0,0
52411	37	OCC	Linares				0	0	0	0	0	0	1	0				0,0	0,0	0,0	0,0	0,0	0,0	9,8	0,0
52418	38	GUA	Los Andes				0	0	0	0	0	0	0	0				0,0	0,0	0,0	0,0	0,0	0,0	0,0	0,0
52427	39	TEL	Magüi Payán				0	0	0	0	0	0	0	0				0,0	0,0	0,0	0,0	0,0	0,0	0,0	0,0
52435	40	PIE	Mallama				0	0	0	0	0	0	0	0				0,0	0,0	0,0	0,0	0,0	0,0	0,0	0,0
52473	41	SAN	Mosquera				0	0	0	0	0	0	0	0				0,0	0,0	0,0	0,0	0,0	0,0	0,0	0,0
52480	42	CEN	Nariño				0	0	0	0	0	0	0	0				0,0	0,0	0,0	0,0	0,0	0,0	0,0	0,0
52490	43	SAN	Olaya Herrera				0	0	0	0	1	0	0	0				0,0	0,0	0,0	0,0	3,9	0,0	0,0	0,0
52506	44	SAB	Ospina				0	0	0	0	0	0	0	0				0,0	0,0	0,0	0,0	0,0	0,0	0,0	0,0
52540	45	COR	Policarpa				0	0	0	0	0	0	0	0				0,0	0,0	0,0	0,0	0,0	0,0	0,0	0,0
52560	46	EXP	Potosí				0	0	0	0	0	0	0	0				0,0	0,0	0,0	0,0	0,0	0,0	0,0	0,0
52565	47	ABA	Providencia				0	0	0	0	0	0	0	0				0,0	0,0	0,0	0,0	0,0	0,0	0,0	0,0
52573	48	EXP	Puerres				0	0	0	0	0	0	0	0				0,0	0,0	0,0	0,0	0,0	0,0	0,0	0,0
52585	49	EXP	Pupiales				0	1	0	0	0	0	1	0				0,0	4,8	0,0	0,0	0,0	0,0	5,7	0,0
52612	50	PIE	Ricaurte				0	0	0	0	0	0	0	0				0,0	0,0	0,0	0,0	0,0	0,0	0,0	0,0
52621	51	TEL	Roberto Payán				0	0	0	1	0	0	0	0				0,0	0,0	0,0	7,9	0,0	0,0	0,0	0,0
52678	52	ABA	Samaniego				0	0	0	0	0	0	0	2				0,0	0,0	0,0	0,0	0,0	0,0	0,0	7,0
52685	53	RIO	San Bernardo				0	0	0	0	0	0	0	0				0,0	0,0	0,0	0,0	0,0	0,0	0,0	0,0
52687	54	JUA	San Lorenzo				0	0	0	0	0	0	0	0				0,0	0,0	0,0	0,0	0,0	0,0	0,0	0,0
52693	55	RIO	San Pablo				0	0	0	0	0	0	0	0				0,0	0,0	0,0	0,0	0,0	0,0	0,0	0,0
52683	56	OCC	Sandoná				0	0	0	0	0	0	0	1				0,0	0,0	0,0	0,0	0,0	0,0	0,0	5,0
52696	57	SAN	Santa Bárbara				0	0	0	0	0	0	0	0				0,0	0,0	0,0	0,0	0,0	0,0	0,0	0,0
52699	58	ABA	Santacruz				0	0	0	0	0	0	1	0				0,0	0,0	0,0	0,0	0,0	0,0	9,3	0,0
52720	59	SAB	Sapuyes				0	0	0	0	0	0	0	0				0,0	0,0	0,0	0,0	0,0	0,0	0,0	0,0
52786	60	COR	Taminango				0	0	0	0	2	0	0	0				0,0	0,0	0,0	0,0	11,3	0,0	0,0	0,0
52788	61	CEN	Tangua				0	0	0	0	0	0	0	0				0,0	0,0	0,0	0,0	0,0	0,0	0,0	0,0
52835	62	PAS	Tumaco				0	0	0	1	0	1	9	0				0,0	0,0	0,0	0,5	0,0	0,4	3,5	0,0
52838	63	SAB	Túquerres				0	0	2	0	2	2	3	8				0,0	0,0	4,4	0,0	4,5	4,5	6,7	17,9
52885	64	CEN	Yacuanquer				0	0	0	0	0	1	0	0				0,0	0,0	0,0	0,0	0,0	9,2	0,0	0,0
TOTAL DEPARTAMENTO							2	12	6	6	11	6	44	18				0,1	0,7	0,4	0,4	0,7	0,4	2,7	1,1

NOTA: *Evento no vigilado durante ese año.



INFECCION RESPIRATORIA AGUDA EN MENORES DE 5 AÑOS

DEPARTAMENTO DE NARIÑO - AÑO 2009 A 2019

Fuente: Subdirección de Salud Pública - SIVIGILA - Oficina de Epidemiología - IDSN

Código DANE	#	Región	Municipios	INFECCION RESPIRATORIA AGUDA EN MENORES DE 5 AÑOS																					
				CASOS										TASA X 100 MENORES DE 5 AÑOS											
				2009	2010	2011	2012	2013	2014	2015	2016	2017	2018	2019	2009	2010	2011	2012	2013	2014	2015	2016	2017	2018	2019
52001	1	CEN	Pasto	SD	SD	SD	17.391	21.669	26.067	23.181	21.786	25.078	21.511	21.740	SD	SD	SD	57,6	73,5	91,8	85,1	83,4	99,5	88,7	90,5
52019	2	RIO	Albán	SD	SD	SD	431	657	545	304	240	181	74	106	SD	SD	SD	28,9	51,8	49,2	32,9	32,0	28,2	12,6	18,7
52022	3	EXP	Aldana	SD	SD	SD	689	780	834	572	443	392	228	214	SD	SD	SD	104,7	124,6	137,6	99,7	80,4	75,2	44,5	42,2
52036	4	OCC	Ancuyá	SD	SD	SD	114	490	293	601	382	291	275	222	SD	SD	SD	19,0	82,6	51,3	111,7	76,1	61,8	61,9	51,3
52051	5	JUA	Arboleda	SD	SD	SD	523	635	593	427	442	254	259	158	SD	SD	SD	73,5	89,7	86,6	65,3	71,1	43,1	44,8	27,5
52079	6	TEL	Barbacoas	SD	SD	SD	802	3.216	1.380	1.737	1.359	1.002	1.328	1.330	SD	SD	SD	15,8	60,7	24,1	27,3	19,6	14,0	18,2	18,2
52083	7	RIO	Belén	SD	SD	SD	83	161	208	149	172	166	149	115	SD	SD	SD	17,4	33,5	44,7	33,4	40,3	40,5	37,6	29,4
52110	8	JUA	Buesaco	SD	SD	SD	505	590	397	263	699	310	214	178	SD	SD	SD	26,0	31,3	21,9	15,3	42,8	19,9	14,1	11,8
52694	9	JUA	Cartago	SD	SD	SD	145	170	284	243	373	437	183	159	SD	SD	SD	25,2	30,2	52,4	47,4	76,9	94,8	40,4	35,5
52240	10	CEN	Chachagüí	SD	SD	SD	36	958	690	499	454	782	517	731	SD	SD	SD	2,8	74,7	55,5	42,1	40,2	72,6	49,1	70,3
52203	11	RIO	Colón Genova	SD	SD	SD	85	165	152	64	58	81	112	75	SD	SD	SD	10,4	21,3	20,8	9,7	9,9	15,4	22,8	15,6
52207	12	OCC	Consaca	SD	SD	SD	286	620	420	389	231	319	203	293	SD	SD	SD	30,4	70,9	51,0	49,7	31,2	45,2	29,6	43,3
52210	13	EXP	Contadero	SD	SD	SD	343	860	547	310	214	223	251	205	SD	SD	SD	51,6	134,4	88,9	52,6	38,4	41,8	48,2	39,8
52215	14	EXP	Córdoba	SD	SD	SD	491	816	923	1.059	653	949	851	738	SD	SD	SD	33,1	54,7	63,3	76,0	49,5	75,3	69,2	60,6
52224	15	EXP	Cuaspud	SD	SD	SD	435	369	687	587	550	531	594	582	SD	SD	SD	51,0	42,1	80,5	72,2	71,6	71,2	81,9	81,1
52227	16	EXP	Cumbal	SD	SD	SD	1.178	1.657	1.515	1.267	952	1.248	1.281	1.261	SD	SD	SD	41,5	54,3	48,0	39,6	29,9	39,8	41,3	40,9
52233	17	COR	Cumbitara	SD	SD	SD	254	244	245	193	100	103	125	62	SD	SD	SD	42,7	44,7	47,6	40,2	22,8	25,2	32,7	16,7
52250	18	SAN	El Charco	SD	SD	SD	1.310	1.643	1.167	1.554	1.911	1.096	1.100	406	SD	SD	SD	29,2	38,4	29,9	44,2	59,0	35,5	36,4	13,5
52254	19	GUA	El Peñol	SD	SD	SD	310	198	101	34	59	101	194	177	SD	SD	SD	62,4	44,2	24,3	8,7	15,9	28,9	56,9	52,5
52256	20	COR	El Rosario	SD	SD	SD	178	314	161	106	49	23	90	68	SD	SD	SD	17,4	34,9	19,2	13,4	6,6	3,2	12,9	9,9
52258	21	RIO	El Tablón de Gómez	SD	SD	SD	776	828	520	322	287	247	243	299	SD	SD	SD	59,7	70,5	48,2	32,7	31,5	28,9	29,3	36,6
52260	22	GUA	El Tambo	SD	SD	SD	580	982	808	634	526	532	516	276	SD	SD	SD	51,8	92,6	80,2	66,3	58,5	63,0	64,2	35,4
52520	23	PAS	Francisco Pizarro	SD	SD	SD	12	30	22	372	117	0	4	0	SD	SD	SD	0,6	1,7	1,3	22,4	7,3	0,0	0,3	0,0
52287	24	EXP	Funes	SD	SD	SD	312	375	388	447	246	304	195	95	SD	SD	SD	59,0	75,5	81,2	97,0	56,9	74,9	50,8	25,3
52317	25	EXP	Guachucal	SD	SD	SD	669	583	519	489	388	389	495	448	SD	SD	SD	43,5	37,3	33,7	33,3	27,9	29,4	38,4	35,2
52320	26	SAB	Guaitarilla	SD	SD	SD	146	426	376	304	123	153	210	90	SD	SD	SD	13,6	41,9	39,6	35,3	16,2	22,5	33,0	14,5
52323	27	EXP	Gualmatán	SD	SD	SD	326	360	80	375	257	272	202	141	SD	SD	SD	76,3	85,7	19,1	89,9	64,1	70,6	54,0	38,2
52352	28	EXP	Iles	SD	SD	SD	685	736	1.011	752	645	405	271	153	SD	SD	SD	92,2	99,2	143,6	115,5	105,0	69,5	48,0	27,4
52354	29	SAB	Imués	SD	SD	SD	108	181	208	147	128	79	77	81	SD	SD	SD	17,7	32,8	40,5	30,6	29,0	19,6	20,3	21,9
52356	30	EXP	Ipiales	SD	SD	SD	6.266	11.128	12.556	13.536	13.026	13.954	9.095	9.809	SD	SD	SD	58,2	104,3	120,9	135,1	135,1	149,4	100,7	109,6
52378	31	RIO	La Cruz	SD	SD	SD	1.096	1.108	1.391	1.032	944	721	646	248	SD	SD	SD	79,5	80,4	103,3	79,7	77,1	61,7	57,4	22,3
52381	32	CEN	La Florida	SD	SD	SD	229	209	310	191	204	170	143	93	SD	SD	SD	25,6	24,1	37,9	25,5	30,3	28,0	25,0	16,6
52385	33	GUA	La Llanada	SD	SD	SD	271	199	92	149	153	132	108	94	SD	SD	SD	49,7	34,4	15,1	24,1	24,9	22,1	18,5	16,3
52390	34	SAN	La Tola	SD	SD	SD	304	273	305	14	15	15	106	98	SD	SD	SD	23,2	22,4	28,2	1,4	1,6	1,6	11,6	10,8
52399	35	JUA	La Unión	SD	SD	SD	1.984	2.061	2.095	892	2.765	2.814	2.649	2.766	SD	SD	SD	75,8	80,1	85,0	37,9	123,5	130,9	127,0	134,1
52405	36	COR	Leiva	SD	SD	SD	276	195	398	224	155	269	267	242	SD	SD	SD	24,1	19,2	42,9	26,7	20,6	39,3	41,3	38,1
52411	37	OCC	Linares	SD	SD	SD	19	280	241	320	239	169	173	132	SD	SD	SD	2,2	35,1	32,7	47,7	40,1	31,5	34,5	26,9
52418	38	GUA	Los Andes	SD	SD	SD	292	321	178	181	122	133	188	160	SD	SD	SD	18,4	23,7	14,9	17,7	14,3	17,9	27,3	23,8
52427	39	TEL	Magüi Payán	SD	SD	SD	11	293	687	380	115	217	100	121	SD	SD	SD	0,4	11,0	25,0	13,1	3,6	6,3	2,8	3,3
52435	40	PIE	Mallama	SD	SD	SD	22	63	292	176	359	357	299	245	SD	SD	SD	2,5	7,6	37,2	26,4	50,8	53,5	45,8	37,9
52473	41	SAN	Mosquera	SD	SD	SD	302	540	279	277	311	232	173	220	SD	SD	SD	23,6	48,0	26,2	26,7	30,1	22,4	16,8	21,0
52480	42	CEN	Nariño	SD	SD	SD	283	356	24	260	58	32	48	72	SD	SD	SD	76,1	98,9	6,9	78,3	18,5	10,6	16,4	24,9
52490	43	SAN	Olaya Herrera	SD	SD	SD	509	754	506	667	635	654	761	798	SD	SD	SD	11,7	18,7	13,2	18,4	18,6	19,9	23,8	25,1
52506	44	SAB	Ospina	SD	SD	SD	242	339	222	107	116	139	137	107	SD	SD	SD	34,4	50,1	34,7	18,7	22,7	29,5	30,8	24,6
52540	45	COR	Policarpa	SD	SD	SD	226	411	303	316	216	128	104	136	SD	SD	SD	24,9	49,3	38,7	43,4	32,0	20,2	17,0	22,6
52560	46	EXP	Potosí	SD	SD	SD	557	639	861	730	493	405	385	206	SD	SD	SD	40,1	44,2	61,7	57,6	45,2	42,7	44,0	24,3
52565	47	ABA	Providencia	SD	SD	SD	386	1.334	398	199	213	95	156	139	SD	SD	SD	37,5	196,2	71,6	40,6	46,7	22,1	37,2	33,7
52573	48	EXP	Puerres	SD	SD	SD	517	542	650	935	823	870	520	330	SD	SD	SD	62,7	64,4	79,0	119,3	114,6	132,4	84,6	55,0
52585	49	EXP	Pupiales	SD	SD	SD	833	1.379	1.076	1.050	852	1.006	1.029	887	SD	SD	SD	50,8	84,7	69,2	73,2	65,5	83,8	90,3	79,3
52612	50	PIE	Ricaurte	SD	SD	SD	2.138	1.956	2.490	2.207	1.240	1.313	1.349	1.532	SD	SD	SD	95,3	85,2	109,1	98,6	55,8	58,7	59,2	66,8
52621	51	TEL	Roberto Payán	SD	SD	SD	105	402	322	99	97	140	150	225	SD	SD	SD	5,7	22,7	18,6	5,9	6,0	8,9	9,6	14,5
52678	52	ABA	Samaniego	SD	SD	SD	1.624	2.242	1.393	1.203	1.227	698	308	674	SD	SD	SD	43,0	66,4	44,8	43,3	52,5	35,7	17,7	40,6
52685	53	RIO	San Bernardo	SD	SD	SD	439	532	328	212	13	26	24	55	SD	SD	SD	44,3	58,2	40,0	28,3	1,9	3,9	3,7	8,6
52687	54	JUA	San Lorenzo	SD	SD	SD	568	625	711	335	497	765	560	482	SD	SD	SD	35,1	41,5	50,9	26,0	41,5	67,7	51,1	44,5
52693	55	RIO	San Pablo	SD	SD	SD	456	274	679	614	535	360	223	584	SD	SD	SD	37,3	22,8	58,4	55,8	51,9	37,7	24,6	66,6
52683	56	OCC	Sandoná	SD	SD	SD	1.154	1.774	1.386	1.396	1.062	1.037	1.115	827	SD	SD	SD	62,6	102,6	85,1	92,6	78,1	85,8	101,4</	



INFECCION RESPIRATORIA AGUDA
DEPARTAMENTO DE NARIÑO - AÑO 2009 A 2019
 Fuente: Subdirección de Salud Pública - SIVIGILA - Oficina de Epidemiología - IDSN

Código DANE	#	Región	Municipios	INFECCION RESPIRATORIA AGUDA																						
				CASOS										TASA X 100 Hb												
				2009	2010	2011	2012	2013	2014	2015	2016	2017	2018	2019	2009	2010	2011	2012	2013	2014	2015	2016	2017	2018	2019	
52001	1	CEN	Pasto	63.837	50.992	59.784	52.941	70.717	84.528	79.416	75.253	85.811	74.499	72.467	16,2	12,9	15,0	13,2	17,6	21,2	20,0	19,1	21,9	19,0	18,5	
52019	2	RIO	Albán	1.959	1.967	2.207	1.433	1.789	1.934	1.393	956	694	340	375	9,5	9,5	11,2	8,0	10,6	12,3	10,2	8,3	6,8	3,5	4,0	
52022	3	EXP	Aldana	628	2.092	1.912	2.600	2.568	2.736	2.109	1.455	1.401	970	651	8,9	29,3	26,4	35,5	34,9	36,9	28,6	19,8	19,1	13,1	8,8	
52036	4	OCC	Ancuyá	1.418	1.036	1.123	827	2.191	1.488	2.277	1.296	1.361	1.116	1.034	15,5	11,2	12,0	8,7	23,0	15,7	24,4	14,2	15,3	12,7	11,9	
52051	5	JUA	Arboleda	1.176	1.419	1.290	1.694	2.360	2.006	2.004	1.746	969	1.438	672	14,4	17,2	15,4	20,1	27,8	23,6	23,7	20,8	11,6	17,0	8,0	
52079	6	TEL	Barbacoas	2.089	898	777	1.325	6.745	3.232	5.443	3.640	2.355	2.743	2.617	6,6	2,8	2,4	3,9	18,9	8,2	12,0	7,2	4,4	4,9	4,7	
52083	7	RIO	Belén	661	751	191	1.289	689	919	534	507	778	585	380	10,8	12,2	3,1	4,6	10,9	14,5	8,5	8,0	12,4	9,3	6,0	
52110	8	JUA	Buesaco	750	347	1.305	1.458	1.682	1.462	834	1.980	1.172	955	891	3,3	1,5	5,6	6,1	7,0	6,1	3,5	8,3	4,9	4,0	3,7	
52694	9	JUA	Cartago	578	210	366	311	398	942	1.078	1.224	1.543	701	630	8,8	3,2	5,5	4,6	5,8	13,7	15,8	18,0	22,7	10,2	9,2	
52240	10	CEN	Chachagüí	4.000	3.198	2.324	94	3.081	3.221	2.702	2.244	4.377	2.988	4.018	27,2	21,5	15,4	0,6	20,1	20,9	17,6	14,7	28,7	19,5	26,2	
52203	11	RIO	Colón Genova	870	537	259	392	495	530	275	152	284	390	329	8,4	5,2	2,5	3,7	4,6	5,1	2,7	1,6	3,2	4,6	3,9	
52207	12	OCC	Consaca	2.528	1.437	923	940	2.287	1.788	1.742	931	1.295	1.016	1.358	19,7	11,0	7,0	7,0	16,8	13,1	12,7	6,8	9,5	7,4	9,9	
52210	13	EXP	Contadero	1.393	1.566	1.746	1.040	2.066	1.643	1.201	774	1.064	871	637	18,3	20,5	23,1	14,2	28,4	22,6	16,6	10,7	14,7	12,0	8,8	
52215	14	EXP	Córdoba	994	1.648	1.223	1.208	2.445	2.296	3.134	1.883	2.645	2.424	2.577	6,8	11,0	8,0	7,7	15,5	14,5	20,0	12,1	17,1	15,6	16,6	
52224	15	EXP	Cuaspuñ	1.213	816	175	984	1.246	2.066	1.801	1.546	1.757	2.108	1.910	13,8	9,1	1,9	10,6	13,3	22,1	19,5	16,9	19,2	22,9	20,8	
52227	16	EXP	Cumbal	6.962	7.308	5.031	4.310	6.939	7.408	4.666	3.649	4.927	4.778	4.402	28,0	28,4	18,6	15,0	22,8	23,0	13,8	10,3	13,6	13,0	11,9	
52233	17	COR	Cumbitara	565	362	301	578	551	423	447	271	349	381	252	8,6	5,4	4,5	8,5	8,0	6,2	6,7	4,2	5,7	6,4	4,3	
52250	18	SAN	El Charco	1.765	1.467	2.100	2.195	3.005	2.281	2.652	3.318	1.662	1.748	598	6,3	5,2	7,4	7,7	10,9	8,8	11,0	14,5	7,4	7,8	2,7	
52254	19	GUA	El Peñol	348	172	92	1.217	734	227	87	185	596	790	627	4,8	2,3	1,2	16,2	9,7	3,0	1,2	2,5	8,1	10,6	8,4	
52256	20	COR	El Rosario	2.005	1.021	795	613	1.123	461	239	172	65	331	243	14,8	7,5	6,0	4,9	9,1	3,7	2,0	1,4	0,5	2,7	2,0	
52258	21	RIO	El Tablón de Gómez	2.464	2.891	3.119	2.284	2.215	1.588	1.109	902	747	862	810	15,6	18,0	19,3	14,0	13,7	10,1	7,3	6,2	5,2	6,0	5,7	
52260	22	GUA	El Tambo	2.727	2.544	2.899	2.164	4.448	3.375	2.823	2.287	2.558	2.733	1.645	18,5	17,1	19,3	14,3	29,2	22,2	18,7	15,4	17,6	19,1	11,8	
52520	23	PAS	Francisco Pizarro	304	826	302	13	64	49	495	164	0	5	0	2,3	6,0	2,2	0,1	0,5	0,3	3,5	1,2	0,0	0,0	0,0	
52287	24	EXP	Funes	129	336	848	798	955	1.288	1.587	650	890	638	275	1,8	4,7	11,6	10,8	10,7	16,8	20,7	8,7	12,2	8,8	3,8	
52317	25	EXP	Guachucal	2.735	2.124	2.082	2.948	2.188	2.250	1.798	1.544	1.590	2.012	1.997	14,6	11,2	10,8	15,1	11,1	11,4	9,2	7,9	8,2	10,3	10,3	
52320	26	SAB	Guaitarilla	767	3.722	3.383	772	1.707	1.300	1.320	612	714	830	506	5,2	25,1	22,6	5,1	11,3	8,8	9,5	4,8	6,0	7,2	4,4	
52323	27	EXP	Gualmatán	1.143	911	619	819	885	343	1.261	954	1.220	845	556	19,0	15,0	10,1	13,1	13,8	5,1	18,3	13,7	17,4	12,0	7,9	
52352	28	EXP	Iles	2.586	2.883	1.966	1.750	1.574	2.120	1.634	1.478	1.153	769	585	30,7	33,8	23,0	20,4	18,7	25,9	20,7	19,1	15,1	10,0	7,7	
52354	29	SAB	Imués	652	334	346	359	759	1.077	721	506	260	356	392	7,8	3,9	4,0	4,1	8,7	12,4	8,5	6,2	3,3	4,6	5,2	
52356	30	EXP	Ipiiales	21.597	15.126	19.458	21.373	36.448	40.840	43.792	42.471	48.307	34.475	34.840	19,2	13,4	17,0	18,4	31,3	35,1	37,7	36,7	41,8	29,7	30,0	
52378	31	RIO	La Cruz	3.631	3.852	6.639	3.455	3.617	4.757	3.930	2.944	2.550	1.993	1.072	19,5	20,5	35,1	18,1	18,9	24,8	20,5	15,6	13,6	10,6	5,7	
52381	32	CEN	La Florida	1.364	1.161	908	743	653	1.085	987	962	855	401	436	11,4	9,6	7,4	6,0	5,3	8,9	8,4	8,8	8,3	4,0	4,4	
52385	33	GUA	La Llanada	1.088	2.813	2.224	643	582	362	513	394	369	277	263	21,4	54,7	42,6	12,0	10,5	6,1	8,2	6,2	5,7	4,3	4,1	
52390	34	SAN	La Tola	516	413	582	590	394	541	17	23	22	265	327	5,8	4,6	6,5	6,6	4,5	6,8	0,2	0,3	0,3	3,6	4,4	
52399	35	JUA	La Unión	4.809	5.087	3.875	4.437	4.454	5.263	3.045	5.753	8.129	7.254	7.777	15,2	15,9	12,0	13,6	13,7	16,4	9,5	18,1	25,7	22,8	24,5	
52405	36	COR	Leiva	2.695	2.107	497	987	677	945	672	621	889	936	747	22,2	17,2	4,0	7,9	5,4	7,8	5,8	5,8	8,9	9,6	7,7	
52411	37	OCC	Linares	731	942	1.219	44	1.342	1.173	1.562	948	999	770	605	5,9	7,5	9,6	0,3	10,5	9,3	13,0	8,5	9,5	7,5	6,0	
52418	38	GUA	Los Andes	1.044	728	1.523	928	942	677	553	355	438	561	508	7,1	4,9	10,2	6,2	6,4	4,8	4,4	3,2	4,4	5,9	5,4	
52427	39	TEL	Magüi Payán	0	90	0	11	340	765	468	137	272	194	225	0,0	0,6	0,0	0,1	2,1	4,5	2,5	0,7	1,2	0,8	0,9	
52435	40	PIE	Mallama	1.738	348	267	126	304	1.528	1.037	1.461	1.434	1.339	1.022	20,1	4,0	3,0	1,4	3,4	16,9	11,5	16,3	16,0	14,9	11,4	
52473	41	SAN	Mosquera	910	418	925	530	1.029	559	582	687	482	378	499	9,3	4,2	9,3	5,2	10,0	5,3	5,4	6,1	4,1	3,2	4,1	
52480	42	CEN	Nariño	460	236	1.688	872	1.152	65	908	283	105	165	258	9,6	4,9	35,6	18,6	25,2	1,5	20,7	6,5	2,4	3,8	5,9	
52490	43	SAN	Olaya Herrera	1.118	691	1.325	1.008	1.441	796	1.190	1.281	1.196	1.240	1.342	3,9	2,4	4,7	3,7	5,3	3,0	4,5	5,0	4,7	4,9	5,3	
52506	44	SAB	Ospina	322	244	591	668	929	647	270	218	378	387	359	3,7	2,8	6,7	7,5	10,5	7,5	3,3	2,9	5,2	5,4	5,1	
52540	45	COR	Policarpa	1.133	809	321	496	1.100	845	847	542	324	291	302	10,8	7,6	3,0	4,6	10,0	7,7	7,9	5,3	3,2	2,9	3,1	
52560	46	EXP	Potósí	2.930	1.751	2.329	1.754	2.520	2.737	2.555	1.658	1.146	1.150	725	20,7	12,2	16,1	12,0	17,2	19,2	19,1	13,8	10,5	11,0	7,1	
52565	47	ABA	Providencia	1.041	1.319	1.353	1.259	3.195	1.444	1.230	1.037	683	715	611	8,5	11,1	12,9	15,2	46,2	23,4	21,2	18,4	12,3	12,8	11,0	
52573	48	EXP	Puerres	662	1.062	315	1.727	1.683	3.860	3.542	2.896	2.729	2.187	1.362	7,0	11,2	3,3	17,6	17,0	38,6	36,2	31,1	30,9	25,5	16,1	
52585	49	EXP	Pupiales	3.494	2.575	1.745	2.894	4.891	3.386	3.507	2.903	3.646	4.116	3.715	17,6	12,8	8,6	14,0	23,5	16,5	17,9	15,6	20,5	23,5	21,4	
52612	50	PIE	Ricaurte	7.060	7.238	7.129	4.595	4.459	5.826	4.943	3.226	3.287	3.232	3.665	43,8	44,3	43,0	27,2	25,9	33,4	27,9	17,7	17,3	16,5	18,4	
52621	51	TEL	Roberto Payán	0	58	712	240	876	629	203	178	235	251	709	0,0	0,6	6,7	2,1	7,3	5,1	1,6	1,4	1,9	2,0	5,6	
52678	52	ABA	Samaniego	6.756	3.164	6.220	5.998	10.256	4.837	4.110	3.675	2.717	1.370	2.350												



BAJO PESO AL NACER
DEPARTAMENTO DE NARIÑO - AÑO 2009 A 2019
 Fuente: Subdirección de Salud Pública - SIVIGILA - Oficina de Epidemiología - IDSN

Código DANE	#	Región	Municipios	BAJO PESO AL NACER																					
				CASOS												TASA X 100 NV									
				2009	2010	2011	2012	2013	2014	2015	2016	2017	2018	2019	2009	2010	2011	2012	2013	2014	2015	2016	2017	2018	2019
52001	1	CEN	Pasto				195	173	197	169	215	163	187	152				4	4	4	3	4	3	4	3
52019	2	RIO	Albán				1	2	2	4	4	1	1	1				1	2	2	5	4	2	2	2
52022	3	EXP	Aldana				3	3	3	5	3	5	2	2				3	4	3	6	4	6	3	3
52036	4	OCC	Ancuyá				2	4	2	1	1	1	4	4				2	6	4	2	2	2	8	8
52051	5	JUA	Arboleda				2	0	2	4	2	0	3	3				2	0	3	6	3	0	5	5
52079	6	TEL	Barbacoas				3	12	7	7	12	7	13	11				1	2	2	2	3	1	2	2
52083	7	RIO	Belén				2	5	0	1	3	1	2	1				4	7	0	2	6	1	4	2
52110	8	JUA	Buesaco				7	9	4	15	2	4	9	9				3	3	2	6	1	2	5	4
52694	9	JUA	Cartago				2	2	5	0	1	0	1	1				3	3	7	0	1	0	1	1
52240	10	CEN	Chachagüí				5	5	3	7	8	3	5	6				3	3	2	5	5	2	4	4
52203	11	RIO	Colón Genova				0	5	2	4	1	2	2	1				0	6	2	5	1	3	3	1
52207	12	OCC	Consaca				3	1	0	1	5	2	5	5				3	1	0	1	6	2	6	6
52210	13	EXP	Contadero				2	3	2	3	0	4	5	1				3	3	3	5	0	6	8	2
52215	14	EXP	Córdoba				4	8	10	7	3	7	8	4				2	4	5	4	2	4	5	2
52224	15	EXP	Cuaspuñ				4	4	7	3	3	8	2	4				4	4	6	3	3	9	2	4
52227	16	EXP	Cumbal				6	14	6	12	11	11	10	15				2	4	2	3	3	3	3	4
52233	17	COR	Cumbitara				1	0	1	2	1	5	4	3				1	0	1	3	2	5	4	3
52250	18	SAN	El Charco				1	0	7	5	7	4	9	9				0	0	2	1	2	2	3	3
52254	19	GUA	El Peñol				3	1	5	1	0	0	4	1				4	2	10	2	0	0	9	2
52256	20	COR	El Rosario				1	1	0	3	1	3	1	1				2	1	0	4	1	5	2	2
52258	21	RIO	El Tablón de Gómez				7	8	10	8	8	7	7	4				5	6	6	5	7	5	5	3
52260	22	GUA	El Tambo				3	2	3	4	4	6	1	4				2	2	2	3	3	5	1	4
52520	23	PAS	Francisco Pizarro				0	1	0	2	0	1	3	6				0	2	0	3	0	1	3	5
52287	24	EXP	Funes				2	1	1	3	1	0	0	0				3	2	2	6	2	0	0	0
52317	25	EXP	Guachucal				6	5	9	13	8	9	4	7				3	3	4	7	4	5	3	4
52320	26	SAB	Guaitarilla				3	0	5	5	6	4	4	6				3	0	4	5	6	4	5	7
52323	27	EXP	Gualmatán				1	3	3	1	4	3	1	2				2	5	6	2	8	5	2	3
52352	28	EXP	Iles				1	2	2	1	3	7	6	1				1	2	2	1	3	10	10	2
52354	29	SAB	Imués				3	3	3	0	2	2	4	2				5	5	5	0	3	4	7	4
52356	30	EXP	Ipiques				49	63	59	65	46	39	54	63				3	4	4	4	3	2	4	4
52378	31	RIO	La Cruz				8	4	9	5	3	6	2	6				5	2	5	3	2	4	1	4
52381	32	CEN	La Florida				5	0	7	6	4	5	4	5				5	0	6	8	5	5	5	6
52385	33	GUA	La Llanada				0	3	1	4	4	2	2	2				0	5	2	7	7	4	4	4
52390	34	SAN	La Tola				1	0	2	0	1	1	1	1				2	0	2	0	2	2	1	1
52399	35	JUA	La Unión				11	14	11	7	13	16	14	17				3	4	3	2	4	4	4	5
52405	36	COR	Leiva				2	3	3	3	1	3	2	5				2	3	3	3	1	3	2	5
52411	37	OCC	Linares				2	1	5	2	2	1	0	4				2	1	7	2	3	1	0	6
52418	38	GUA	Los Andes				2	1	3	2	2	3	2	1				2	1	3	2	2	3	2	1
52427	39	TEL	Magüi Payán				0	1	0	1	0	0	2	2				0	1	0	4	0	0	2	2
52435	40	PIE	Mallama				0	2	0	0	5	4	3	3				0	3	0	0	6	5	4	4
52473	41	SAN	Mosquera				1	5	0	1	1	4	1	1				1	4	0	1	1	4	1	1
52480	42	CEN	Nariño				2	1	0	1	0	4	4	1				3	1	0	2	0	6	6	1
52490	43	SAN	Olaya Herrera				0	4	4	1	9	10	8	12				0	2	1	0	3	3	2	3
52506	44	SAB	Ospina				3	1	1	2	1	3	0	3				4	2	2	4	1	4	0	6
52540	45	COR	Policarpa				4	4	3	1	3	3	0	2				3	3	2	1	2	2	0	1
52560	46	EXP	Potosí				2	11	4	6	6	3	13	2				1	7	3	4	5	2	11	2
52565	47	ABA	Providencia				1	1	1	4	2	3	3	5				2	3	2	7	4	6	6	11
52573	48	EXP	Puerres				2	5	3	0	6	6	7	2				2	5	3	0	10	7	10	3
52585	49	EXP	Pupiales				6	6	3	9	10	12	10	9				3	3	2	5	5	7	6	5
52612	50	PIE	Ricaurte				3	10	5	4	9	16	13	3				2	4	2	2	3	5	4	1
52621	51	TEL	Roberto Payán				0	1	2	1	3	3	3	1				0	1	2	1	2	2	2	1
52678	52	ABA	Samaniego				8	15	12	11	10	13	8	7				2	5	4	4	3	4	2	2
52685	53	RIO	San Bernardo				1	0	0	2	2	1	2	2				1	0	0	3	3	1	3	3
52687	54	JUA	San Lorenzo				10	6	3	15	5	3	6	3				6	4	2	8	3	2	4	2
52693	55	RIO	San Pablo				4	6	5	2	1	4	5	0				3	5	3	2	1	3	4	0
52683	56	OCC	Sandoná				6	8	6	6	9	6	2	4				3	4	3	3	5	4	1	2
52696	57	SAN	Santa Bárbara				1	1	4	1	0	4	2	4				3	1	5	2	0	4	2	4
52699	58	ABA	Santacruz				2	1	1	1	2	4	4	4				3	1	1	1	2	5	6	5
52720	59	SAB	Sapuyes				3	3	2	4	2	1	1	0				6	6	3	6	3	2	2	0
52786	60	COR	Taminango				8	2	2	3	2	0	2	8				4	1	1	2	1	0	1	5
52788	61	CEN	Tangua				5	3	3	6	2	4	3	2				5	3	3	6	2	4	3	2
52835	62	PAS	Tumaco				14	66	61	85	100	104	98	113				0	2	2	3	3	3	3	3
52838	63	SAB	Túquerres				24	18	15	20	13	21	21	23				4	4	3	4	3	5	5	6
52885	64	CEN	Yacuanquer				3	3	5	4	4	1	5	3				3	2	4	3	4	1	5	3
TOTAL DEPARTAMENTO							466	550	546	576	602	583	614	589				3	3	3	3	3	3	3	3

NOTA: *Evento no vigilado durante ese año.

*Población Nacidos Vivos: cifras oficiales 2008 - 2018, (publicadas el 20-12-2019) DANE EEVV.

Para el cálculo de las cifras de Nacidos Vivos por municipio para el año 2019 se realizó una proyección utilizando un medio móvil de 2 periodos.



CANCER EN MENORES DE 18 AÑOS (Incluye todas las formas de cancer en esta población)

DEPARTAMENTO DE NARIÑO - AÑO 2009 A 2019

Fuente: Subdirección de Salud Pública - SIVIGILA - Oficina de Epidemiología - IDSN

CANCER EN MENORES DE 18 AÑOS (Incluye todas las formas de cancer en esta población)

Código DANE	#	Región	Municipios	CASOS																								TASA X 100.000 MENORES DE 18 AÑOS					
				CASOS												TASA X 100.000 MENORES DE 18 AÑOS																	
				2009	2010	2011	2012	2013	2014	2015	2016	2017	2018	2019	2009	2010	2011	2012	2013	2014	2015	2016	2017	2018	2019								
52001	1	CEN	Pasto						9	16	21	13	11	18						8,5	15,7	21,4	13,7	11,9	19,8								
52019	2	RIO	Albán						0	0	2	0	1	1						0,0	0,0	67,1	0,0	43,2	44,8								
52022	3	EXP	Aldana						0	0	1	0	1	0						0,0	0,0	49,0	0,0	52,8	0,0								
52036	4	OCC	Ancuyá						0	1	1	0	0	0						0,0	46,4	49,7	0,0	0,0	0,0								
52051	5	JUA	Arboleda						0	0	0	0	0	0						0,0	0,0	0,0	0,0	0,0	0,0								
52079	6	TEL	Barbacoas						2	0	2	0	1	0						10,6	0,0	8,7	0,0	4,2	0,0								
52083	7	RIO	Belén						0	1	0	1	0	0						0,0	62,0	0,0	66,5	0,0	0,0								
52110	8	JUA	Buesaco						1	0	0	2	0	0						13,7	0,0	0,0	31,3	0,0	0,0								
52694	9	JUA	Cartago						0	1	1	0	1	0						0,0	49,0	51,2	0,0	55,2	0,0								
52240	10	CEN	Chachagüí						0	0	2	2	1	1						0,0	0,0	46,2	48,0	24,8	25,2								
52203	11	RIO	Colón Genova						0	0	0	0	0	0						0,0	0,0	0,0	0,0	0,0	0,0								
52207	12	OCC	Consaca						0	0	1	0	0	0						0,0	0,0	29,5	0,0	0,0	0,0								
52210	13	EXP	Contadero						1	0	0	0	0	0						44,6	0,0	0,0	0,0	0,0	0,0								
52215	14	EXP	Córdoba						0	2	0	1	1	1						0,0	39,7	0,0	21,8	22,5	22,8								
52224	15	EXP	Cuaspud						0	0	0	0	0	0						0,0	0,0	0,0	0,0	0,0	0,0								
52227	16	EXP	Cumbal						0	2	1	1	4	1						0,0	18,2	9,1	9,2	37,6	9,5								
52233	17	COR	Cumbitara						0	1	0	0	0	0						0,0	49,4	0,0	0,0	0,0	0,0								
52250	18	SAN	El Charco						0	0	1	0	0	0						0,0	0,0	9,4	0,0	0,0	0,0								
52254	19	GUA	El Peñol						0	0	0	0	0	0						0,0	0,0	0,0	0,0	0,0	0,0								
52256	20	COR	El Rosario						0	0	0	0	0	0						0,0	0,0	0,0	0,0	0,0	0,0								
52258	21	RIO	El Tablón de Gómez						0	0	0	0	1	0						0,0	0,0	0,0	0,0	27,6	0,0								
52260	22	GUA	El Tambo						0	0	1	0	0	2						0,0	0,0	26,7	0,0	0,0	62,0								
52520	23	PAS	Francisco Pizarro						0	0	0	0	0	0						0,0	0,0	0,0	0,0	0,0	0,0								
52287	24	EXP	Funes						0	0	0	0	0	0						0,0	0,0	0,0	0,0	0,0	0,0								
52317	25	EXP	Guachucal						0	0	0	0	0	0						0,0	0,0	0,0	0,0	0,0	0,0								
52320	26	SAB	Guaitarilla						1	0	1	1	0	0						25,0	0,0	31,1	34,5	0,0	0,0								
52323	27	EXP	Gualmatán						0	0	0	1	0	0						0,0	0,0	0,0	61,9	0,0	0,0								
52352	28	EXP	Iles						0	0	1	0	0	0						0,0	0,0	44,4	0,0	0,0	0,0								
52354	29	SAB	Imués						0	0	0	0	0	0						0,0	0,0	0,0	0,0	0,0	0,0								
52356	30	EXP	IpiALES						1	2	3	1	5	2						2,7	5,6	8,7	3,0	15,3	6,2								
52378	31	RIO	La Cruz						1	0	1	0	1	0						19,3	0,0	21,1	0,0	22,9	0,0								
52381	32	CEN	La Florida						1	1	0	0	0	2						31,4	34,0	0,0	0,0	0,0	91,7								
52385	33	GUA	La Llanada						0	0	0	0	0	0						0,0	0,0	0,0	0,0	0,0	0,0								
52390	34	SAN	La Tola						0	0	0	0	2	1						0,0	0,0	0,0	0,0	63,6	32,0								
52399	35	JUA	La Unión						1	0	3	1	1	1						10,9	0,0	35,7	12,3	12,7	13,0								
52405	36	COR	Leiva						0	0	1	0	1	0						0,0	0,0	29,5	0,0	34,2	0,0								
52411	37	OCC	Linares						0	0	0	0	1	0						0,0	0,0	0,0	0,0	45,0	0,0								
52418	38	GUA	Los Andes						0	0	0	0	0	0						0,0	0,0	0,0	0,0	0,0	0,0								
52427	39	TEL	Magüi Payan						0	0	0	0	0	0						0,0	0,0	0,0	0,0	0,0	0,0								
52435	40	PIE	Mallama						0	0	0	0	0	1						0,0	0,0	0,0	0,0	0,0	41,3								
52473	41	SAN	Mosquera						0	0	0	0	0	0						0,0	0,0	0,0	0,0	0,0	0,0								
52480	42	CEN	Nariño						0	1	0	0	0	1						0,0	83,6	0,0	0,0	0,0	94,6								
52490	43	SAN	Olaya Herrera						0	1	0	1	0	0						0,0	8,2	0,0	8,9	0,0	0,0								
52506	44	SAB	Ospina						0	0	0	0	0	0						0,0	0,0	0,0	0,0	0,0	0,0								
52540	45	COR	Policarpa						1	1	0	0	0	1						28,8	30,6	0,0	0,0	0,0	37,0								
52560	46	EXP	Potosí						0	1	0	0	0	1						0,0	24,5	0,0	0,0	0,0	36,7								
52565	47	ABA	Providencia						0	0	0	0	0	0						0,0	0,0	0,0	0,0	0,0	0,0								
52573	48	EXP	Puerres						0	1	0	2	0	0						0,0	35,5	0,0	84,0	0,0	0,0								
52585	49	EXP	Pupiales						0	3	0	0	1	0						0,0	56,7	0,0	0,0	23,7	0,0								
52612	50	PIE	Ricaurte						0	0	0	1	0	4						0,0	0,0	0,0	12,9	0,0	51,1								
52621	51	TEL	Roberto Payán						0	1	0	0	0	0						0,0	17,3	0,0	0,0	0,0	0,0								
52678	52	ABA	Samaniego						1	0	1	0	0	0						7,9	0,0	10,4	0,0	0,0	0,0								
52685	53	RIO	San Bernardo						0	0	0	0	0	1						0,0	0,0	0,0	0,0	0,0	43,7								
52687	54	JUA	San Lorenzo						0	0	0	1	1	1						0,0	0,0	0,0	20,9	21,8	22,2								
52693	55	RIO	San Pablo						1	0	0	0	1	1						21,8	0,0	0,0	0,0	27,6	28,7								
52683	56	OCC	Sandoná						1	0	0	2	2	2						14,6	0,0	0,0	38,6	42,3	44,4								
52696	57	SAN	Santa Bárbara						1	0	0	0	0	2						16,0	0,0	0,0	0,0	0,0	36,8								
52699	58	ABA	Santacruz						0	0	0	0	0	0						0,0	0,0	0,0	0,0	0,0	0,0								
52720	59	SAB	Sapuyes						0	0	1	0	0	0						0,0	0,0	49,9	0,0	0,0	0,0								
52786	60	COR	Taminango						0	1	1	1	0	0						0,0	22,3	23,4	24,3	0,0	0,0								
52788	61	CEN	Tangua						0	0	0	0	0	0						0,0	0,0	0,0	0,0	0,0	0,0								
52835	62	PAS	Tumaco						2	6	5	3	9	6						2,6	7,2	5,6	3,3	9,8	6,5								
52838	63	SAB	Túquerres						0	1	1	0	2	3						0,0	7,8	8,2	0,0	17,7	26,9								
52885	64	CEN	Yacuanquer						0	0	0	1	0	0						0,0	0,0	0,0	35,7	0,0	0,0								
TOTAL DEPARTAMENTO									25	44	53	36	49	54						4,8	8,7	10,7	7,5	10,4	11,6								

NOTA: *Evento no vigilado durante ese año.

(1) Para el año 2014 se unificaron los eventos de Leucemia Linfocítica Aguda y Leucemia Mielocítica Aguda de menores de 15 años y se incluyeron además todos los tipos de cáncer en población menor de 18 años.



DEFECTOS CONGENITOS (Corresponde a los eventos de Anomalías congénitas e Hipotiroidismo congénito, código 215)

DEPARTAMENTO DE NARIÑO - AÑO 2009 A 2019

Fuente: Subdirección de Salud Pública - SIVIGILA - Oficina de Epidemiología - IDSN

Código DANE	#	Región	Municipios	DEFECTOS CONGENITOS (Corresponde a los eventos de Anomalías congénitas e Hipotiroidismo congénito, código 215)																							
				CASOS												TASA X 100.000 NV											
				2009	2010	2011	2012	2013	2014	2015	2016	2017	2018	2019	2009	2010	2011	2012	2013	2014	2015	2016	2017	2018	2019		
52001	1	CEN	Pasto						85	64	65	75	81	66						1.682,5	1.220,7	1.252,6	1.503,3	1.712,5	1.358		
52019	2	RIO	Albán						0	2	2	0	0	3						0,0	2.381,0	2.222,2	0,0	0,0	4.651		
52022	3	EXP	Aldana						3	2	0	1	1	0						3.225,8	2.298,9	0,0	1.204,8	1.470,6	0		
52036	4	OCC	Ancuyá						0	1	0	1	1	2						0,0	1.960,8	0,0	1.923,1	1.923,1	3.846		
52051	5	JUA	Arboleda						2	1	0	1	1	1						2.739,7	1.408,5	0,0	1.587,3	1.587,3	1.587		
52079	6	TEL	Barbacoas						3	13	5	6	10	6						724,6	3.714,3	1.243,8	1.075,3	1.483,7	974		
52083	7	RIO	Belén						1	1	0	2	0	0						1.886,8	2.173,9	0,0	2.941,2	0,0	0		
52110	8	JUA	Buesaco						4	0	0	1	2	3						1.568,6	0,0	0,0	446,4	1.000,0	1.415		
52694	9	JUA	Cartago						0	0	1	0	0	1						0,0	0,0	1.111,1	0,0	0,0	1.481		
52240	10	CEN	Chachagüí						3	3	1	2	4	2						1.935,5	2.097,9	636,9	1.369,9	2.919,7	1.413		
52203	11	RIO	Colón Genova						0	1	0	1	0	0						0,0	1.298,7	0,0	1.538,5	0,0	0		
52207	12	OCC	Consaca						1	1	2	3	4	1						1.282,1	1.470,6	2.298,9	3.703,7	4.819,3	1.220		
52210	13	EXP	Contadero						0	0	4	1	0	1						0,0	0,0	5.194,8	1.428,6	0,0	1.527		
52215	14	EXP	Córdoba						4	5	8	2	1	1						2.020,2	2.793,3	4.278,1	1.058,2	684,9	597		
52224	15	EXP	Cuaspud						2	1	1	1	1	4						1.680,7	892,9	990,1	1.136,4	990,1	4.233		
52227	16	EXP	Cumbal						2	4	4	7	3	5						546,4	1.117,3	1.117,3	1.666,7	931,7	1.348		
52233	17	COR	Cumbitara						0	1	3	2	1	6						0,0	1.282,1	4.761,9	2.197,8	1.123,6	6.667		
52250	18	SAN	El Charco						6	1	2	3	4	3						1.769,9	277,8	687,3	1.401,9	1.166,2	1.077		
52254	19	GUA	El Peñol						0	0	1	0	2	1						0,0	0,0	2.857,1	0,0	4.347,8	2.198		
52256	20	COR	El Rosario						0	2	2	3	0	1						0,0	2.898,6	2.739,7	4.918,0	0,0	1.852		
52258	21	RIO	El Tablón de Gómez						3	0	3	1	2	0						1.818,2	0,0	2.654,9	757,6	1.481,5	0		
52260	22	GUA	El Tambo						2	4	3	2	2	2						1.398,6	2.666,7	2.479,3	1.600,0	2.105,3	1.818		
52520	23	PAS	Francisco Pizarro						0	1	0	0	0	1						0,0	1.724,1	0,0	0,0	0,0	866		
52287	24	EXP	Funes						0	1	0	3	1	0						0,0	1.960,8	0,0	4.411,8	1.818,2	0		
52317	25	EXP	Guachucal						3	2	1	0	14	7						1.442,3	1.005,0	510,2	0,0	9.859,2	4.389		
52320	26	SAB	Guaitarilla						0	2	2	2	2	1						0,0	2.083,3	2.105,3	2.061,9	2.439,0	1.117		
52323	27	EXP	Gualmatán						1	0	0	1	1	4						1.886,8	0,0	0,0	1.562,5	1.960,8	6.957		
52352	28	EXP	Iles						1	1	1	0	0	0						1.204,8	1.204,8	1.149,4	0,0	0,0	0		
52354	29	SAB	Imués						1	0	3	3	0	0						1.562,5	0,0	4.918,0	5.454,5	0,0	0		
52356	30	EXP	Ipiates						19	26	22	25	15	24						1.139,8	1.555,0	1.325,3	1.560,5	994,7	1.543		
52378	31	RIO	La Cruz						1	2	1	6	4	2						565,0	1.092,9	598,8	3.846,2	2.739,7	1.325		
52381	32	CEN	La Florida						0	2	2	1	2	2						0,0	2.564,1	2.666,7	1.075,3	2.439,0	2.286		
52385	33	GUA	La Llanada						1	0	2	0	0	0						1.818,2	0,0	3.448,3	0,0	0,0	0		
52390	34	SAN	La Tola						1	0	0	0	0	0						1.234,6	0,0	0,0	0,0	0,0	0		
52399	35	JUA	La Unión						2	4	2	2	2	3						529,1	1.005,0	607,9	558,7	593,5	863		
52405	36	COR	Leiva						4	3	1	1	1	1						3.478,3	2.702,7	1.149,4	1.123,6	1.063,8	1.093		
52411	37	OCC	Linares						1	0	0	4	4	1						1.351,4	0,0	0,0	5.263,2	8.000,0	1.587		
52418	38	GUA	Los Andes						2	3	2	0	1	1						1.923,1	3.030,3	2.150,5	0,0	1.063,8	1.015		
52427	39	TEL	Magüi Payán						2	0	1	0	2	1						2.702,7	0,0	2.325,6	0,0	1.694,9	1.020		
52435	40	PIE	Mallama						1	3	1	1	1	0						1.204,8	3.797,5	1.176,5	1.333,3	1.333,3	0		
52473	41	SAN	Mosquera						1	2	0	1	0	0						1.041,7	2.739,7	0,0	990,1	0,0	0		
52480	42	CEN	Nariño						1	0	3	1	2	2						1.754,4	0,0	5.555,6	1.449,3	2.898,6	2.899		
52490	43	SAN	Olaya Herrera						2	2	1	4	1	1						719,4	900,9	347,2	1.146,1	254,5	270		
52506	44	SAB	Ospina						1	0	1	0	0	3						1.639,3	0,0	1.492,5	0,0	0,0	5.714		
52540	45	COR	Policarpa						5	0	3	2	2	2						3.125,0	0,0	2.362,2	1.257,9	1.492,5	1.365		
52560	46	EXP	Potosí						1	1	0	1	1	1						628,9	632,9	0,0	689,7	847,5	760		
52565	47	ABA	Providencia						1	1	1	0	1	0						1.724,1	1.666,7	1.960,8	0,0	2.083,3	0		
52573	48	EXP	Puerres						2	1	2	2	2	0						1.739,1	952,4	3.174,6	2.247,2	2.816,9	0		
52585	49	EXP	Pupiales						1	2	3	3	2	3						555,6	1.156,1	1.435,4	1.775,1	1.149,4	1.749		
52612	50	PIE	Ricaurte						2	5	2	2	4	4						749,1	2.500,0	775,2	684,9	1.204,8	1.282		
52621	51	TEL	Roberto Payán						0	2	1	3	0	2						0,0	2.325,6	806,5	2.290,1	0,0	1.521		
52678	52	ABA	Samaniego						3	1	6	6	6	8						931,7	350,9	1.749,3	1.676,0	1.626,0	2.201		
52685	53	RIO	San Bernardo						1	1	2	1	1	0						1.408,5	1.333,3	2.564,1	1.428,6	1.369,9	0		
52687	54	JUA	San Lorenzo						1	4	2	2	2	0						565,0	2.259,9	1.176,5	1.290,3	1.307,2	0		
52693	55	RIO	San Pablo						1	1	1	2	0	0						684,9	763,4	740,7	1.652,9	0,0	0		
52683	56	OCC	Sandoná						2	5	5	3	5	8						1.105,0	2.403,8	2.631,6	1.807,2	2.688,2	4.545		
52696	57	SAN	Santa Bárbara						0	0	0	0	1	1						0,0	0,0	0,0	0,0	1.123,6	1.111		
52699	58	ABA	Santacruz						0	0	1	0	2	0						0,0	0,0	1.176,5	0,0	2.816,9	0		
52720	59	SAB	Sapuyes						1	0	2	0	0	1						1.724,1	0,0	3.030,3	0,0	0,0	2.062		
52786	60	COR	Taminango						0	2	2	1	5	4						0,0	1.234,6	1.324,5	746,3	3.125,0	2.721		
52788	61	CEN	Tangua						0	1	5	1	0	1						0,0	1.052,6	3.846,2	934,6	0,0	1.005		
52835	62	PAS	Tumaco						28	33	21	26	41	32						863,4	1.033,2	697,0	748,0	1.175,1	919		
52838	63	SAB	Túquerres						2	7	6	5	9	9						380,2	1.330,8	1.295,9	1.187,6	2.205,9	2.171		
52885	64	CEN	Yacuanquer						4	4	0	1	2	3						3.076,9	3.174,6	0,0	1.265,8	1.886,8	3.243		
TOTAL DEPARTAMENTO									221	232	218	231	259	242						1.197,6	1.286,7	1.224,4	1.268,7	1.451,3	1.342,4		

NOTA: *Evento no vigilado durante ese año.

*Población Nacidos Vivos: cifras oficiales 2008 - 2018. (publicadas el 20-12-2019) DANE EEVV.

Para el cálculo de las cifras de Nacidos Vivos por municipio para el año 2019 se realizó una proyección utilizando un media móvil de 2 periodos.



MORTALIDAD POR IRA EN MENORES DE 5 AÑOS
DEPARTAMENTO DE NARIÑO - AÑO 2009 A 2019

Fuente: Subdirección de Salud Pública - SIVIGILA - Oficina de Epidemiología - IDSN

Código DANE	#	Región	Municipios	MORTALIDAD POR IRA EN MENORES DE 5 AÑOS																						
				CASOS										TASA X 100.000 MENORES DE 5 AÑOS												
				2009	2010	2011	2012	2013	2014	2015	2016	2017	2018	2019	2009	2010	2011	2012	2013	2014	2015	2016	2017	2018	2019	
52001	1	CEN	Pasto	1	2	0	3	1	2	2	2	0	2	1	3,2	6,6	0,0	9,9	3,4	7,0	7,3	7,7	0,0	8,2	4,2	
52019	2	RIO	Albán	0	0	0	0	0	0	0	0	0	0	0	0,0	0,0	0,0	0,0	0,0	0,0	0,0	0,0	0,0	0,0	0,0	
52022	3	EXP	Aldana	0	0	0	0	0	0	0	0	0	0	0	0,0	0,0	0,0	0,0	0,0	0,0	0,0	0,0	0,0	0,0	0,0	
52036	4	OCC	Ancuyá	0	0	0	0	1	0	0	0	0	0	0	0,0	0,0	0,0	0,0	168,6	0,0	0,0	0,0	0,0	0,0	0,0	
52051	5	JUA	Arboleda	0	0	0	0	0	0	0	0	0	0	0	0,0	0,0	0,0	0,0	0,0	0,0	0,0	0,0	0,0	0,0	0,0	
52079	6	TEL	Barbacoas	4	0	1	3	1	3	3	2	1	0	3	80,0	0,0	20,3	59,2	18,9	52,5	47,1	28,8	13,9	0,0	41,0	
52083	7	RIO	Belén	0	0	0	0	0	0	0	0	0	0	0	0,0	0,0	0,0	0,0	0,0	0,0	0,0	0,0	0,0	0,0	0,0	
52110	8	JUA	Buesaco	0	0	1	0	1	0	0	0	0	0	0	0,0	0,0	50,2	0,0	53,0	0,0	0,0	0,0	0,0	0,0	0,0	
52694	9	JUA	Cartago	0	0	0	0	0	0	0	0	0	0	0	0,0	0,0	0,0	0,0	0,0	0,0	0,0	0,0	0,0	0,0	0,0	
52240	10	CEN	Chachagüí	0	0	1	0	0	0	0	0	0	0	0	0,0	0,0	75,6	0,0	0,0	0,0	0,0	0,0	0,0	0,0	0,0	
52203	11	RIO	Colón Genova	0	0	0	0	0	0	0	0	0	0	0	0,0	0,0	0,0	0,0	0,0	0,0	0,0	0,0	0,0	0,0	0,0	
52207	12	OCC	Consaca	0	0	0	0	0	0	0	0	0	0	0	0,0	0,0	0,0	0,0	0,0	0,0	0,0	0,0	0,0	0,0	0,0	
52210	13	EXP	Contadero	0	0	0	0	0	0	0	0	0	0	0	0,0	0,0	0,0	0,0	0,0	0,0	0,0	0,0	0,0	0,0	0,0	
52215	14	EXP	Córdoba	0	0	0	0	0	1	0	0	0	0	0	0,0	0,0	0,0	0,0	0,0	68,6	0,0	0,0	0,0	0,0	0,0	
52224	15	EXP	Cuaspuñ	0	0	0	0	0	0	1	0	0	0	0	0,0	0,0	0,0	0,0	0,0	0,0	123,0	0,0	0,0	0,0	0,0	
52227	16	EXP	Cumbal	0	0	0	1	0	0	0	0	0	0	0	0,0	0,0	0,0	35,2	0,0	0,0	0,0	0,0	0,0	0,0	0,0	
52233	17	COR	Cumbitara	0	1	0	1	0	0	1	0	0	0	0	0,0	142,0	0,0	168,1	0,0	0,0	208,3	0,0	0,0	0,0	0,0	
52250	18	SAN	El Charco	0	0	1	1	0	0	3	1	0	0	0	0,0	0,0	22,1	22,3	0,0	0,0	85,3	30,9	0,0	0,0	0,0	
52254	19	GUA	El Peñol	0	0	0	0	0	0	0	0	0	0	0	0,0	0,0	0,0	0,0	0,0	0,0	0,0	0,0	0,0	0,0	0,0	
52256	20	COR	El Rosario	0	0	1	0	0	0	0	0	0	0	0	0,0	0,0	77,9	0,0	0,0	0,0	0,0	0,0	0,0	0,0	0,0	
52258	21	RIO	El Tablón de Gómez	0	2	1	0	0	1	0	0	0	0	0	0,0	127,1	69,0	0,0	0,0	92,7	0,0	0,0	0,0	0,0	0,0	
52260	22	GUA	El Tambo	0	0	0	0	0	0	0	0	0	0	0	0,0	0,0	0,0	0,0	0,0	0,0	0,0	0,0	0,0	0,0	0,0	
52520	23	PAS	Francisco Pizarro	0	0	0	2	0	0	0	1	0	1	0	0,0	0,0	0,0	105,5	0,0	0,0	0,0	62,3	0,0	65,7	0,0	
52287	24	EXP	Funes	0	0	0	0	0	0	0	0	0	0	0	0,0	0,0	0,0	0,0	0,0	0,0	0,0	0,0	0,0	0,0	0,0	
52317	25	EXP	Guachucal	0	0	0	0	0	0	0	0	0	0	0	0,0	0,0	0,0	0,0	0,0	0,0	0,0	0,0	0,0	0,0	0,0	
52320	26	SAB	Guaitarilla	0	0	0	0	0	0	0	0	0	0	0	0,0	0,0	0,0	0,0	0,0	0,0	0,0	0,0	0,0	0,0	0,0	
52323	27	EXP	Gualmatán	0	0	0	0	0	0	0	0	0	0	0	0,0	0,0	0,0	0,0	0,0	0,0	0,0	0,0	0,0	0,0	0,0	
52352	28	EXP	Iles	1	0	0	0	0	0	1	0	0	0	0	142,2	0,0	0,0	0,0	0,0	0,0	153,6	0,0	0,0	0,0	0,0	
52354	29	SAB	Imués	0	0	0	0	0	0	0	0	0	0	0	0,0	0,0	0,0	0,0	0,0	0,0	0,0	0,0	0,0	0,0	0,0	
52356	30	EXP	Ipiáles	1	2	1	1	2	1	2	0	0	1	9,4	18,9	9,4	9,3	18,7	9,6	20,0	0,0	0,0	0,0	0,0	11,2	
52378	31	RIO	La Cruz	0	0	0	0	0	0	0	0	0	0	0	0,0	0,0	0,0	0,0	0,0	0,0	0,0	0,0	0,0	0,0	0,0	
52381	32	CEN	La Florida	0	0	0	0	0	0	0	0	0	0	0	0,0	0,0	0,0	0,0	0,0	0,0	0,0	0,0	0,0	0,0	0,0	
52385	33	GUA	La Llanada	0	0	0	0	0	0	0	0	0	0	0	0,0	0,0	0,0	0,0	0,0	0,0	0,0	0,0	0,0	0,0	0,0	
52390	34	SAN	La Tola	0	0	0	0	1	0	0	0	0	0	0	0,0	0,0	0,0	82,0	0,0	0,0	0,0	0,0	0,0	0,0	0,0	
52399	35	JUA	La Unión	0	1	0	0	1	0	0	0	1	0	0	0,0	38,3	0,0	0,0	38,9	0,0	0,0	0,0	46,5	0,0	0,0	
52405	36	COR	Leiva	0	0	0	0	0	0	0	0	0	0	0	0,0	0,0	0,0	0,0	0,0	0,0	0,0	0,0	0,0	0,0	0,0	
52411	37	OCC	Linares	0	0	0	0	0	0	0	0	0	0	0	0,0	0,0	0,0	0,0	0,0	0,0	0,0	0,0	0,0	0,0	0,0	
52418	38	GUA	Los Andes	0	0	0	0	0	0	0	0	0	0	0	0,0	0,0	0,0	0,0	0,0	0,0	0,0	0,0	0,0	0,0	0,0	
52427	39	TEL	Magüi Payán	0	0	0	0	0	0	0	1	0	0	0	0,0	0,0	0,0	0,0	0,0	0,0	0,0	31,5	0,0	0,0	0,0	
52435	40	PIE	Mallama	0	0	0	0	0	0	0	0	0	0	0	0,0	0,0	0,0	0,0	0,0	0,0	0,0	0,0	0,0	0,0	0,0	
52473	41	SAN	Mosquera	2	0	0	0	0	0	2	0	0	0	0	111,5	0,0	0,0	0,0	0,0	0,0	193,1	0,0	0,0	0,0	0,0	
52480	42	CEN	Nariño	0	0	0	0	0	0	0	0	0	0	0	0,0	0,0	0,0	0,0	0,0	0,0	0,0	0,0	0,0	0,0	0,0	
52490	43	SAN	Olaya Herrera	1	0	0	0	1	0	2	1	0	0	0	18,2	0,0	0,0	0,0	24,8	0,0	55,3	29,2	0,0	0,0	0,0	
52506	44	SAB	Ospina	0	0	0	0	0	0	0	0	0	0	0	0,0	0,0	0,0	0,0	0,0	0,0	0,0	0,0	0,0	0,0	0,0	
52540	45	COR	Policarpa	1	0	1	0	0	0	0	0	0	1	90,1	0,0	100,2	0,0	0,0	0,0	0,0	0,0	0,0	0,0	0,0	166,1	
52560	46	EXP	Potosí	0	0	0	0	0	0	0	0	1	0	0,0	0,0	0,0	0,0	0,0	0,0	0,0	0,0	0,0	0,0	114,3	0,0	
52565	47	ABA	Providencia	0	0	0	0	0	0	0	0	0	0	0	0,0	0,0	0,0	0,0	0,0	0,0	0,0	0,0	0,0	0,0	0,0	
52573	48	EXP	Puerres	0	0	0	0	0	0	0	0	0	0	0	0,0	0,0	0,0	0,0	0,0	0,0	0,0	0,0	0,0	0,0	0,0	
52585	49	EXP	Pupiales	0	0	1	0	0	0	0	0	0	1	0	0,0	0,0	62,3	0,0	0,0	0,0	0,0	0,0	0,0	0,0	87,8	0,0
52612	50	PIE	Ricaurte	1	2	2	1	4	0	1	2	0	1	47,5	95,0	93,2	44,6	174,2	0,0	44,7	90,0	0,0	0,0	43,6	0,0	
52621	51	TEL	Roberto Payán	0	0	1	0	0	0	0	0	0	0	0	0,0	0,0	50,5	0,0	0,0	0,0	0,0	0,0	0,0	0,0	0,0	
52678	52	ABA	Samaniego	0	0	0	0	0	0	0	0	0	2	0	0,0	0,0	0,0	0,0	0,0	0,0	0,0	0,0	0,0	115,0	0,0	
52685	53	RIO	San Bernardo	0	0	0	0	0	0	0	0	0	0	0	0,0	0,0	0,0	0,0	0,0	0,0	0,0	0,0	0,0	0,0	0,0	
52687	54	JUA	San Lorenzo	0	0	0	0	0	0	0	0	0	0	0	0,0	0,0	0,0	0,0	0,0	0,0	0,0	0,0	0,0	0,0	0,0	
52693	55	RIO	San Pablo	0	0	0	0	0	0	0	0	0	0	0	0,0	0,0	0,0	0,0	0,0	0,0	0,0	0,0	0,0	0,0	0,0	
52683	56	OCC	Sandoná	0	0	0	0	0	0	1	0	0	0	0	0,0	0,0	0,0	0,0	0,0	0,0	66,4	0,0	0,0	0,0	0,0	
52696	57	SAN	Santa Bárbara	0	0	1	0	0	0	0	0	0	0	0	0,0	0,0	43,5	0,0	0,0	0,0	0,0	0,0	0,0	0,0	0,0	
52699	58	ABA	Santacruz	0	0	0	0	0	0	0	0	0	0	0	0,0	0,0	0,0	0,0	0,0	0,0	0,0	0,0	0,0	0,0	0,0	
52720	59	SAB	Sapuyes	0	0	1	0	0	0	0	0	0	0	0	0,0	0,0	162,3	0,0	0,0	0,0	0,0	0,0	0,0	0,0	0,0	
52786	60	COR	Taminango	0	0	0	1	0	0	0	0	0	0	0	0,0	0,0	0,0	84,5	0,0	0,0	0,0	0,0	0,0	0,0	0,0	
52788	61	CEN	Tangua	0	0	0	0	0	0	0	0	0	0	0	0,0	0,0	0,0	0,0	0,0	0,0	0,0	0,0	0,0	0,0	0,0	
52835	62	PAS	Tumaco	5	9	8	6	10	2	6	2	5	4</													



VIGILANCIA INTEGRADA DE MUERTES EN < 5 AÑOS
DEPARTAMENTO DE NARIÑO - AÑO 2009 A 2019
 Fuente: Subdirección de Salud Pública - SIVIGILA - Oficina de Epidemiología - IDSN

Código DANE	#	Región	Municipios	VIGILANCIA INTEGRADA DE MUERTES EN < 5 AÑOS																						
				CASOS										TASA X 100.000 MENORES DE 5 AÑOS												
				2009	2010	2011	2012	2013	2014	2015	2016	2017	2018	2019	2009	2010	2011	2012	2013	2014	2015	2016	2017	2018	2019	
52001	1	CEN	Pasto	1	3	0	3	2	3	2	2	0	2	1	3,2	9,9	0,0	9,9	6,8	10,6	7,3	7,7	0,0	8,2	4,2	
52019	2	RIO	Albán	0	0	0	0	0	0	0	0	0	0	0	0,0	0,0	0,0	0,0	0,0	0,0	0,0	0,0	0,0	0,0	0,0	
52022	3	EXP	Aldana	0	0	0	0	1	0	0	0	0	1	0	0,0	0,0	0,0	0,0	159,7	0,0	0,0	0,0	0,0	0,0	195,3	0,0
52036	4	OCC	Ancuyá	0	0	0	0	1	0	0	0	0	0	0	0,0	0,0	0,0	0,0	168,6	0,0	0,0	0,0	0,0	0,0	0,0	0,0
52051	5	JUA	Arboleda	0	0	0	0	0	0	0	0	0	0	0	0,0	0,0	0,0	0,0	0,0	0,0	0,0	0,0	0,0	0,0	0,0	0,0
52079	6	TEL	Barbacoas	4	0	1	3	1	4	3	3	4	0	6	80,0	0,0	20,3	59,2	18,9	70,0	47,1	43,2	55,7	0,0	82,0	0,0
52083	7	RIO	Belén	0	0	0	0	0	0	0	0	0	0	0	0,0	0,0	0,0	0,0	0,0	0,0	0,0	0,0	0,0	0,0	0,0	0,0
52110	8	JUA	Buesaco	0	0	1	0	1	0	0	0	0	0	0	0,0	0,0	50,2	0,0	53,0	0,0	0,0	0,0	0,0	0,0	0,0	0,0
52694	9	JUA	Cartago	0	0	0	0	0	0	0	0	0	0	0	0,0	0,0	0,0	0,0	0,0	0,0	0,0	0,0	0,0	0,0	0,0	0,0
52240	10	CEN	Chachagüí	0	0	1	0	0	0	0	0	0	0	0	0,0	0,0	75,6	0,0	0,0	0,0	0,0	0,0	0,0	0,0	0,0	0,0
52203	11	RIO	Colón Genova	0	0	0	0	0	0	0	0	0	0	0	0,0	0,0	0,0	0,0	0,0	0,0	0,0	0,0	0,0	0,0	0,0	0,0
52207	12	OCC	Consaca	0	0	0	1	0	0	0	0	0	0	0	0,0	0,0	106,4	0,0	0,0	0,0	0,0	0,0	0,0	0,0	0,0	0,0
52210	13	EXP	Contadero	0	0	0	0	0	0	0	0	0	0	0	0,0	0,0	0,0	0,0	0,0	0,0	0,0	0,0	0,0	0,0	0,0	0,0
52215	14	EXP	Córdoba	0	0	0	0	0	1	0	0	0	1	0	0,0	0,0	0,0	0,0	0,0	68,6	0,0	0,0	0,0	0,0	81,3	0,0
52224	15	EXP	Cuaspud	0	0	0	0	1	0	1	0	0	0	0	0,0	0,0	0,0	0,0	114,0	0,0	123,0	0,0	0,0	0,0	0,0	0,0
52227	16	EXP	Cumbal	0	0	0	1	0	0	2	0	0	0	0	0,0	0,0	35,2	0,0	0,0	62,6	0,0	0,0	0,0	0,0	0,0	0,0
52233	17	COR	Cumbitara	0	1	0	1	0	0	1	0	0	0	0	0,0	142,0	0,0	168,1	0,0	0,0	208,3	0,0	0,0	0,0	0,0	0,0
52250	18	SAN	El Charco	0	3	2	1	0	0	4	2	0	1	0	0,0	65,7	44,1	22,3	0,0	0,0	113,8	61,8	0,0	33,1	0,0	0,0
52254	19	GUA	El Peñol	0	0	0	0	0	0	0	0	0	0	0	0,0	0,0	0,0	0,0	0,0	0,0	0,0	0,0	0,0	0,0	0,0	0,0
52256	20	COR	El Rosario	0	0	1	0	0	0	0	0	0	0	0	0,0	0,0	77,9	0,0	0,0	0,0	0,0	0,0	0,0	0,0	0,0	0,0
52258	21	RIO	El Tablón de Gómez	0	2	1	0	0	1	0	0	0	0	0	0,0	127,1	69,0	0,0	0,0	92,7	0,0	0,0	0,0	0,0	0,0	0,0
52260	22	GUA	El Tambo	0	0	0	0	0	0	0	0	0	0	0	0,0	0,0	0,0	0,0	0,0	0,0	0,0	0,0	0,0	0,0	0,0	0,0
52520	23	PAS	Francisco Pizarro	0	0	0	2	1	0	0	1	0	1	1	0,0	0,0	0,0	105,5	55,3	0,0	0,0	62,3	0,0	65,7	66,2	0,0
52287	24	EXP	Funes	0	0	1	0	0	1	0	0	0	0	0	0,0	0,0	175,4	0,0	0,0	209,2	0,0	0,0	0,0	0,0	0,0	0,0
52317	25	EXP	Guachucal	0	0	0	0	0	0	0	0	0	0	0	0,0	0,0	0,0	0,0	0,0	0,0	0,0	0,0	0,0	0,0	0,0	0,0
52320	26	SAB	Guaitarilla	0	0	0	0	0	0	0	0	0	0	0	0,0	0,0	0,0	0,0	0,0	0,0	0,0	0,0	0,0	0,0	0,0	0,0
52323	27	EXP	Gualmatán	0	0	0	0	0	0	0	0	0	0	0	0,0	0,0	0,0	0,0	0,0	0,0	0,0	0,0	0,0	0,0	0,0	0,0
52352	28	EXP	Illes	1	0	0	0	1	0	1	0	0	0	0	142,2	0,0	0,0	0,0	134,8	0,0	153,6	0,0	0,0	0,0	0,0	0,0
52354	29	SAB	Imués	0	0	0	0	0	0	0	0	0	0	0	0,0	0,0	0,0	0,0	0,0	0,0	0,0	0,0	0,0	0,0	0,0	0,0
52356	30	EXP	Ipiates	2	2	1	1	2	1	2	1	0	0	2	18,7	18,9	9,4	9,3	18,7	9,6	20,0	10,4	0,0	0,0	22,4	0,0
52378	31	RIO	La Cruz	0	0	0	0	0	0	0	0	0	0	0	0,0	0,0	0,0	0,0	0,0	0,0	0,0	0,0	0,0	0,0	0,0	0,0
52381	32	CEN	La Florida	0	0	0	0	0	0	0	0	0	0	0	0,0	0,0	0,0	0,0	0,0	0,0	0,0	0,0	0,0	0,0	0,0	0,0
52385	33	GUA	La Llanada	0	0	0	0	0	0	0	0	0	0	0	0,0	0,0	0,0	0,0	0,0	0,0	0,0	0,0	0,0	0,0	0,0	0,0
52390	34	SAN	La Tola	0	0	0	0	1	0	0	0	1	0	1	0,0	0,0	0,0	0,0	82,0	0,0	0,0	0,0	109,2	0,0	109,9	0,0
52399	35	JUA	La Unión	0	1	0	0	1	0	0	0	1	0	0	0,0	38,3	0,0	0,0	38,9	0,0	0,0	0,0	46,5	0,0	0,0	0,0
52405	36	COR	Leiva	0	0	0	0	0	0	0	0	0	0	0	0,0	0,0	0,0	0,0	0,0	0,0	0,0	0,0	0,0	0,0	0,0	0,0
52411	37	OCC	Linares	0	0	0	0	0	0	0	0	0	0	0	0,0	0,0	0,0	0,0	0,0	0,0	0,0	0,0	0,0	0,0	0,0	0,0
52418	38	GUA	Los Andes	0	0	0	0	0	0	0	0	0	0	0	0,0	0,0	0,0	0,0	0,0	0,0	0,0	0,0	0,0	0,0	0,0	0,0
52427	39	TEL	Magüi Payán	0	0	0	1	0	0	2	1	0	0	1	0,0	0,0	0,0	38,5	0,0	0,0	68,7	31,5	0,0	0,0	27,5	0,0
52435	40	PIE	Mallama	0	0	0	0	0	0	0	0	0	0	0	0,0	0,0	0,0	0,0	0,0	0,0	0,0	0,0	0,0	0,0	0,0	0,0
52473	41	SAN	Mosquera	2	0	1	0	0	0	3	0	1	0	0	111,5	0,0	66,3	0,0	0,0	289,6	0,0	96,4	0,0	0,0	0,0	0,0
52480	42	CEN	Nariño	0	0	0	0	0	0	0	0	0	0	0	0,0	0,0	0,0	0,0	0,0	0,0	0,0	0,0	0,0	0,0	0,0	0,0
52490	43	SAN	Olaya Herrera	2	2	0	0	2	0	2	1	2	0	2	36,3	37,9	0,0	0,0	49,5	0,0	55,3	29,2	60,9	0,0	62,9	0,0
52504	44	SAB	Ospina	0	0	0	0	0	0	0	0	0	0	0	0,0	0,0	0,0	0,0	0,0	0,0	0,0	0,0	0,0	0,0	0,0	0,0
52540	45	COR	Policarpa	1	0	1	0	0	0	0	0	1	1	1	90,1	0,0	100,2	0,0	0,0	0,0	0,0	147,9	157,7	163,9	166,1	0,0
52560	46	EXP	Potosí	0	0	0	0	0	0	0	0	0	1	0	0,0	0,0	0,0	0,0	0,0	0,0	0,0	0,0	0,0	114,3	0,0	
52565	47	ABA	Providencia	0	0	0	0	0	0	0	0	0	0	0	0,0	0,0	0,0	0,0	0,0	0,0	0,0	0,0	0,0	0,0	0,0	0,0
52573	48	EXP	Puerres	0	0	0	0	0	0	0	0	0	0	0	0,0	0,0	0,0	0,0	0,0	0,0	0,0	0,0	0,0	0,0	0,0	0,0
52585	49	EXP	Pupiales	0	0	1	0	0	0	0	0	0	1	0	0,0	0,0	62,3	0,0	0,0	0,0	0,0	0,0	0,0	0,0	87,8	0,0
52612	50	PIE	Ricaurte	1	2	2	1	4	0	2	2	0	0	4	47,5	95,0	93,2	44,6	174,2	0,0	89,3	90,0	0,0	0,0	174,3	0,0
52621	51	TEL	Roberto Payán	0	0	1	0	0	0	1	0	1	0	0	0,0	0,0	50,5	0,0	0,0	0,0	59,3	0,0	63,5	0,0	0,0	0,0
52678	52	ABA	Samaniego	0	0	0	0	0	1	0	0	0	2	0	0,0	0,0	0,0	0,0	0,0	32,2	0,0	0,0	0,0	115,0	0,0	
52685	53	RIO	San Bernardo	0	0	0	0	0	0	0	0	0	0	0	0,0	0,0	0,0	0,0	0,0	0,0	0,0	0,0	0,0	0,0	0,0	0,0
52687	54	JUA	San Lorenzo	0	0	0	1	0	0	0	0	0	0	0	0,0	0,0	0,0	61,7	0,0	0,0	0,0	0,0	0,0	0,0	0,0	0,0
52693	55	RIO	San Pablo	0	0	0	0	0	0	0	0	0	0	0	0,0	0,0	0,0	0,0	0,0	0,0	0,0	0,0	0,0	0,0	0,0	0,0
52683	56	OCC	Sandoná	0	0	0	0	0	0	1	0	0	0	0	0,0	0,0	0,0	0,0	0,0	66,4	0,0	0,0	0,0	0,0	0,0	0,0
52696	57	SAN	Santa Bárbara	0	0	1	0	0	0	0	0	0	0	0	0,0	0,0	43,5	0,0	0,0	0,0	0,0	0,0	0,0	0,0	0,0	0,0
52699	58	ABA	Santacruz	0	0	0	0	1	0	0	0	0	0	0	0,0	0,0	0,0	99,7	0,0	0,0	0,0	0,0	0,0	0,0	0,0	0,0
52720	59	SAB	Sapuyes	0	0	1	0	0	0	0	0	0	0	0	0,0	0,0	162,3	0,0	0,0	0,0	0,0	0,0	0,0	0,0	0,0	0,0
52786	60	COR	Taminango	0																						



INSTITUTO DEPARTAMENTAL DE SALUD DE NARIÑO
COBERTURAS DE VACUNACIÓN NIÑOS MENORES DE 1 AÑO. DEPARTAMENTO DE NARIÑO - 2019
 Fuente: Subdirección de Salud Pública-Immunoprevenibles

Código DANE	#	Región	MUNICIPIOS	Población < 1 año. Meta Programática	Cobertura de BCG (Dosis Única)		Cobertura de Hepatitis B (Recién Nacido)		Cobertura de Pentavalente (Terceras Dosis)		Cobertura de Rotavirus (Segundas Dosis)		Cobertura de Neumococo (Segundas Dosis)	
					Dosis Aplicadas	%	Dosis Aplicadas	%	Dosis Aplicadas	%	Dosis Aplicadas	%	Dosis Aplicadas	%
52001	1	CEN	Pasto	4.895	4.521	92,36	4.514	92,22	4.261	87,05	4.129	84,35	4.143	84,64
52019	2	RIO	Albán	82	79	96,34	80	97,56	67	81,71	87	106,10	87	106,10
52022	3	EXP	Aldana	90	69	76,67	68	75,56	55	61,11	65	72,22	65	72,22
52036	4	OCC	Ancuyá	58	46	79,31	46	79,31	53	91,38	45	77,59	45	77,59
52051	5	JUA	Arboleda	83	56	67,47	56	67,47	48	57,83	52	62,65	52	62,65
52079	6	TEL	Barbacoas	886	637	71,90	536	60,50	722	81,49	673	75,96	715	80,70
52083	7	RIO	Belén	70	33	47,14	32	45,71	52	74,29	48	68,57	48	68,57
52110	8	JUA	Buesaco	245	176	71,84	175	71,43	195	79,59	195	79,59	196	80,00
52203	9	RIO	Colón Genova	78	56	71,79	56	71,79	54	69,23	62	79,49	62	79,49
52207	10	OCC	Consaca	81	78	96,30	78	96,30	89	109,88	85	104,94	85	104,94
52210	11	EXP	Contadero	76	59	77,63	59	77,63	53	69,74	60	78,95	60	78,95
52215	12	EXP	Córdoba	185	142	76,76	142	76,76	153	82,70	137	74,05	137	74,05
52224	13	EXP	Cuaspué	108	74	68,52	74	68,52	75	69,44	77	71,30	77	71,30
52227	14	EXP	Cumbal	404	321	79,46	320	79,21	352	87,13	345	85,40	350	86,63
52233	15	COR	Cumbitara	112	90	80,36	90	80,36	115	102,68	101	90,18	106	94,64
52240	16	CEN	Chachagüí	152	131	86,18	132	86,84	131	86,18	139	91,45	139	91,45
52250	17	SAN	El Charco	600	341	56,83	334	55,67	400	66,67	432	72,00	447	74,50
52254	18	GUA	El Peñol	50	49	98,00	50	100,00	50	100,00	49	98,00	49	98,00
52256	19	COR	El Rosario	79	48	60,76	49	62,03	62	78,48	58	73,42	58	73,42
52258	20	RIO	El Tablón de Gómez	145	131	90,34	131	90,34	144	99,31	145	100,00	145	100,00
52260	21	GUA	El Tambo	124	119	95,97	120	96,77	114	91,94	106	85,48	106	85,48
52287	22	EXP	Funes	65	36	55,38	37	56,92	46	70,77	42	64,62	42	64,62
52317	23	EXP	Guachucal	201	156	77,61	155	77,11	158	78,61	150	74,63	151	75,12
52320	24	SAB	Guaitarilla	99	60	60,61	61	61,62	71	71,72	71	71,72	71	71,72
52323	25	EXP	Guamatán	56	44	78,57	44	78,57	49	87,50	49	87,50	49	87,50
52352	26	EXP	Iles	80	58	72,50	58	72,50	68	85,00	64	80,00	64	80,00
52354	27	SAB	Imués	54	48	88,89	48	88,89	44	81,48	49	90,74	49	90,74
52356	28	EXP	Ipiales	1.724	1.401	81,26	1.404	81,44	1.430	82,95	1.380	80,05	1.391	80,68
52378	29	RIO	La Cruz	175	138	78,86	141	80,57	169	96,57	161	92,00	161	92,00
52381	30	CEN	La Florida	92	65	70,65	64	69,57	81	88,04	74	80,43	75	81,52
52385	31	GUA	La Llanada	70	64	91,43	63	90,00	67	95,71	58	82,86	58	82,86
52390	32	SAN	La Tola	116	107	92,24	104	89,66	92	79,31	91	78,45	99	85,34
52399	33	JUA	La Unión	337	433	128,49	435	129,08	295	87,54	288	85,46	288	85,46
52405	34	COR	Leiva	115	87	75,65	89	77,39	126	109,57	124	107,83	124	107,83
52411	35	OCC	Linares	81	70	86,42	71	87,65	68	83,95	65	80,25	65	80,25
52418	36	GUA	Los Andes	111	96	86,49	97	87,39	93	83,78	104	93,69	104	93,69
52427	37	TEL	Magüi Payán	215	140	65,12	123	57,21	168	78,14	167	77,67	190	88,37
52435	38	PIE	Mallama	88	72	81,82	74	84,09	72	81,82	82	93,18	82	93,18
52473	39	SAN	Mosquera	136	121	88,97	122	89,71	109	80,15	112	82,35	118	86,76
52480	40	CEN	Nariño	42	32	76,19	31	73,81	33	78,57	29	69,05	29	69,05
52490	41	SAN	Olaya Herrera	620	389	62,74	380	61,29	473	76,29	482	77,74	508	81,94
52506	42	SAB	Ospina	68	26	38,24	26	38,24	41	60,29	40	58,82	40	58,82
52520	43	PAS	Francisco Pizarro	115	97	84,35	97	84,35	102	88,70	91	79,13	99	86,09
52540	44	COR	Policarpa	165	151	91,52	151	91,52	157	95,15	162	98,18	165	100,00
52560	45	EXP	Potosí	154	98	63,64	98	63,64	126	81,82	122	79,22	122	79,22
52565	46	ABA	Providencia	55	45	81,82	43	78,18	46	83,64	49	89,09	49	89,09
52573	47	EXP	Puerres	90	71	78,89	71	78,89	76	84,44	73	81,11	73	81,11
52585	48	EXP	Pupiales	192	158	82,29	157	81,77	173	90,10	165	85,94	165	85,94
52612	49	PIE	Ricaurte	302	274	90,73	221	73,18	266	88,08	245	81,13	263	87,09
52621	50	TEL	Roberto Payán	245	151	61,63	132	53,88	165	67,35	176	71,84	206	84,08
52678	51	ABA	Samaniego	310	285	91,94	282	90,97	315	101,61	330	106,45	336	108,39
52683	52	OCC	Sandoná	196	143	72,96	146	74,49	180	91,84	166	84,69	167	85,20
52685	53	RIO	San Bernardo	86	59	68,60	58	67,44	76	88,37	71	82,56	71	82,56
52687	54	JUA	San Lorenzo	175	140	80,00	138	78,86	147	84,00	144	82,29	144	82,29
52693	55	RIO	San Pablo	144	100	69,44	101	70,14	139	96,53	121	84,03	121	84,03
52694	56	JUA	Cartago	79	54	68,35	54	68,35	70	88,61	69	87,34	69	87,34
52696	57	SAN	Santa Bárbara	180	103	57,22	92	51,11	95	52,78	128	71,11	139	77,22
52699	58	ABA	Santacruz	115	73	63,48	70	60,87	108	93,91	96	83,48	99	86,09
52720	59	SAB	Sapuyes	65	42	64,62	42	64,62	47	72,31	45	69,23	45	69,23
52786	60	COR	Taminango	175	127	72,57	127	72,57	163	93,14	159	90,86	159	90,86
52788	61	CEN	Tangua	95	74	77,89	72	75,79	88	92,63	96	101,05	96	101,05
52835	62	PAS	Tumaco	3.329	3.411	102,46	3.276	98,41	3.154	94,74	3.209	96,40	3.357	100,84
52838	63	SAB	Túquerres	491	487	99,19	493	100,41	427	86,97	449	91,45	451	91,85
52885	64	CEN	Yacuanquer	118	99	83,90	99	83,90	108	91,53	95	80,51	95	80,51
TOTAL DEPARTAMENTO				20.024	17.141	85,60	16.789	83,84	17.226	86,03	17.033	85,06	17.421	87,00



INSTITUTO DEPARTAMENTAL DE SALUD DE NARIÑO
COBERTURAS DE VACUNACIÓN NIÑOS DE 1 AÑO. DEPARTAMENTO DE NARIÑO - 2019
 Fuente: Subdirección de Salud Pública-Immunoprevenibles

Código DANE	#	Región	MUNICIPIOS	Población de 1 año. Meta Programática	Cobertura de Triple Viral (Dosis Única)		Cobertura de Hepatitis A (Dosis Única)		Cobertura de Varicela (Dosis Única)		Cobertura de Neumococo (Refuerzo)	
					Dosis Aplicadas	%	Dosis Aplicadas	%	Dosis Aplicadas	%	Dosis Aplicadas	%
52001	1	CEN	Pasto	4.793	4.530	94,51	4.537	94,66	4.516	94,22	4.523	94,37
52019	2	RIO	Albán	93	67	72,04	67	72,04	67	72,04	67	72,04
52022	3	EXP	Aldana	98	70	71,43	72	73,47	72	73,47	72	73,47
52036	4	OCC	Ancuyá	66	52	78,79	52	78,79	52	78,79	52	78,79
52051	5	JUA	Arboleda	82	66	80,49	67	81,71	66	80,49	66	80,49
52079	6	TEL	Barbacoas	935	818	87,49	819	87,59	818	87,49	813	86,95
52083	7	RIO	Belén	65	50	76,92	50	76,92	50	76,92	50	76,92
52110	8	JUA	Buesaco	274	202	73,72	203	74,09	203	74,09	203	74,09
52203	9	RIO	Colón Genova	97	73	75,26	73	75,26	73	75,26	73	75,26
52207	10	OCC	Consaca	97	87	89,69	88	90,72	86	88,66	89	91,75
52210	11	EXP	Contadero	82	60	73,17	60	73,17	59	71,95	60	73,17
52215	12	EXP	Córdoba	195	148	75,90	148	75,90	148	75,90	148	75,90
52224	13	EXP	Cuaspud	118	105	88,98	106	89,83	106	89,83	105	88,98
52227	14	EXP	Cumbal	436	354	81,19	359	82,34	358	82,11	357	81,88
52233	15	COR	Cumbitara	112	122	108,93	122	108,93	123	109,82	121	108,04
52240	16	CEN	Chachagüí	170	143	84,12	143	84,12	142	83,53	143	84,12
52250	17	SAN	El Charco	560	442	78,93	442	78,93	442	78,93	432	77,14
52254	18	GUA	El Peñol	55	49	89,09	50	90,91	50	90,91	49	89,09
52256	19	COR	El Rosario	84	69	82,14	69	82,14	69	82,14	69	82,14
52258	20	RIO	El Tablón de Gómez	148	150	101,35	150	101,35	148	100,00	150	101,35
52260	21	GUA	El Tambo	136	107	78,68	107	78,68	107	78,68	107	78,68
52287	22	EXP	Funés	65	56	86,15	56	86,15	56	86,15	56	86,15
52317	23	EXP	Guachucal	209	150	71,77	151	72,25	151	72,25	151	72,25
52320	24	SAB	Gualtarilla	100	91	91,00	91	91,00	91	91,00	91	91,00
52323	25	EXP	Gualmatán	60	51	85,00	51	85,00	51	85,00	51	85,00
52352	26	EXP	Iles	99	59	59,60	59	59,60	59	59,60	61	61,62
52354	27	SAB	Imués	62	44	70,97	45	72,58	43	69,35	44	70,97
52356	28	EXP	Ipiales	1.839	1.516	82,44	1.524	82,87	1.516	82,44	1.515	82,38
52378	29	RIO	La Cruz	198	159	80,30	159	80,30	159	80,30	159	80,30
52381	30	CEN	La Florida	89	94	105,62	94	105,62	93	104,49	94	105,62
52385	31	GUA	La Llanada	63	68	107,94	69	109,52	69	109,52	68	107,94
52390	32	SAN	La Tola	130	97	74,62	97	74,62	96	73,85	98	75,38
52399	33	JUA	La Unión	368	314	85,33	315	85,60	315	85,60	314	85,33
52405	34	COR	Leiva	132	113	85,61	113	85,61	113	85,61	113	85,61
52411	35	OCC	Linares	87	62	71,26	63	72,41	63	72,41	63	72,41
52418	36	GUA	Los Andes	113	103	91,15	103	91,15	102	90,27	103	91,15
52427	37	TEL	Magüi Payán	220	183	83,18	183	83,18	183	83,18	179	81,36
52435	38	PIE	Mallama	98	85	86,73	85	86,73	85	86,73	85	86,73
52473	39	SAN	Mosquera	146	124	84,93	124	84,93	124	84,93	120	82,19
52480	40	CEN	Nariño	35	43	122,86	43	122,86	43	122,86	43	122,86
52490	41	SAN	Olaya Herrera	630	472	74,92	472	74,92	472	74,92	482	76,51
52506	42	SAB	Ospina	78	41	52,56	41	52,56	41	52,56	41	52,56
52520	43	PAS	Francisco Pizarro	156	106	67,95	105	67,31	105	67,31	105	67,31
52540	44	COR	Policarpa	170	177	104,12	176	103,53	177	104,12	173	101,76
52560	45	EXP	Potosí	164	151	92,07	151	92,07	151	92,07	151	92,07
52565	46	ABA	Providencia	70	40	57,14	40	57,14	40	57,14	39	55,71
52573	47	EXP	Puerres	109	73	66,97	73	66,97	73	66,97	73	66,97
52585	48	EXP	Pupiales	195	184	94,36	184	94,36	184	94,36	184	94,36
52612	49	PIE	Ricaurte	356	288	80,90	291	81,74	291	81,74	286	80,34
52621	50	TEL	Roberto Payán	270	201	74,44	201	74,44	198	73,33	189	70,00
52678	51	ABA	Samaniego	331	342	103,32	340	102,72	340	102,72	339	102,42
52683	52	OCC	Sandoná	201	206	102,49	207	102,99	206	102,49	206	102,49
52685	53	RIO	San Bernardo	87	87	100,00	87	100,00	87	100,00	87	100,00
52687	54	JUA	San Lorenzo	183	160	87,43	160	87,43	160	87,43	160	87,43
52693	55	RIO	San Pablo	149	143	95,97	143	95,97	143	95,97	143	95,97
52694	56	JUA	Cartago	91	82	90,11	82	90,11	82	90,11	83	91,21
52696	57	SAN	Santa Bárbara	200	153	76,50	155	77,50	154	77,00	139	69,50
52699	58	ABA	Santacruz	122	99	81,15	99	81,15	99	81,15	99	81,15
52720	59	SAB	Sapuyes	73	46	63,01	46	63,01	46	63,01	46	63,01
52786	60	COR	Taminango	170	156	91,76	157	92,35	157	92,35	155	91,18
52788	61	CEN	Tangua	123	87	70,73	87	70,73	87	70,73	87	70,73
52835	62	PAS	Tumaco	3.372	3.333	98,84	3.348	99,29	3.339	99,02	3.272	97,03
52838	63	SAB	Túquerres	510	443	86,86	447	87,65	446	87,45	443	86,86
52885	64	CEN	Yacuanquer	110	110	100,00	110	100,00	110	100,00	110	100,00
TOTAL DEPARTAMENTO				20.729	18.356	88,55	18.411	88,82	18.355	88,55	18.249	88,04



INSTITUTO DEPARTAMENTAL DE SALUD DE NARIÑO
COBERTURAS DE VACUNACIÓN NIÑOS DE 18 MESES. DEPARTAMENTO DE NARIÑO - 2019
 Fuente: Subdirección de Salud Pública-Inmunoprevenibles

Código DANE	#	Región	MUNICIPIOS	Población de 1 año. Meta Programática	Cobertura de Polio (Primer Refuerzo)		Cobertura de DPT (Primer Refuerzo)		Cobertura de Fiebre Amarilla (Dosis Única)	
					Dosis Aplicadas	%	Dosis Aplicadas	%	Dosis Aplicadas	%
52001	1	CEN	Pasto	4.793	4.645	96,91	4.642	96,85	4.644	96,89
52019	2	RIO	Albán	93	76	81,72	76	81,72	76	81,72
52022	3	EXP	Aldana	98	83	84,69	83	84,69	81	82,65
52036	4	OCC	Ancuyá	66	48	72,73	43	65,15	48	72,73
52051	5	JUA	Arboleda	82	71	86,59	71	86,59	72	87,80
52079	6	TEL	Barbacoas	935	726	77,65	726	77,65	727	77,75
52083	7	RIO	Belén	65	59	90,77	59	90,77	59	90,77
52110	8	JUA	Buesaco	274	190	69,34	190	69,34	188	68,61
52203	9	RIO	Colón Genova	97	68	70,10	68	70,10	68	70,10
52207	10	OCC	Consaca	97	83	85,57	83	85,57	83	85,57
52210	11	EXP	Contadero	82	71	86,59	71	86,59	71	86,59
52215	12	EXP	Córdoba	195	159	81,54	159	81,54	159	81,54
52224	13	EXP	Cuaspué	118	98	83,05	98	83,05	97	82,20
52227	14	EXP	Cumbal	436	381	87,39	381	87,39	379	86,93
52233	15	COR	Cumbitara	112	105	93,75	105	93,75	107	95,54
52240	16	CEN	Chachagüí	170	140	82,35	141	82,94	142	83,53
52250	17	SAN	El Charco	560	389	69,46	389	69,46	395	70,54
52254	18	GUA	El Peñol	55	52	94,55	52	94,55	51	92,73
52256	19	COR	El Rosario	84	60	71,43	60	71,43	59	70,24
52258	20	RIO	El Tablón de Gómez	148	140	94,59	140	94,59	141	95,27
52260	21	GUA	El Tambo	136	118	86,76	118	86,76	118	86,76
52287	22	EXP	Funes	65	62	95,38	62	95,38	61	93,85
52317	23	EXP	Guachucal	209	172	82,30	173	82,78	172	82,30
52320	24	SAB	Guaitarilla	100	97	97,00	97	97,00	97	97,00
52323	25	EXP	Gualmatán	60	56	93,33	56	93,33	56	93,33
52352	26	EXP	Iles	99	50	50,51	50	50,51	49	49,49
52354	27	SAB	Imués	62	47	75,81	47	75,81	47	75,81
52356	28	EXP	Ipiales	1.839	1.512	82,22	1.514	82,33	1.508	82,00
52378	29	RIO	La Cruz	198	166	83,84	166	83,84	166	83,84
52381	30	CEN	La Florida	89	102	114,61	102	114,61	102	114,61
52385	31	GUA	La Llanada	63	77	122,22	77	122,22	77	122,22
52390	32	SAN	La Tola	130	91	70,00	91	70,00	92	70,77
52399	33	JUA	La Unión	368	307	83,42	306	83,15	305	82,88
52405	34	COR	Leiva	132	102	77,27	102	77,27	100	75,76
52411	35	OCC	Linares	87	65	74,71	65	74,71	64	73,56
52418	36	GUA	Los Andes	113	106	93,81	106	93,81	106	93,81
52427	37	TEL	Magüí Payán	220	115	52,27	115	52,27	119	54,09
52435	38	PIE	Mallama	98	86	87,76	86	87,76	88	89,80
52473	39	SAN	Mosquera	146	100	68,49	100	68,49	101	69,18
52480	40	CEN	Nariño	35	33	94,29	33	94,29	32	91,43
52490	41	SAN	Olaya Herrera	630	374	59,37	374	59,37	374	59,37
52506	42	SAB	Ospina	78	60	76,92	60	76,92	60	76,92
52520	43	PAS	Francisco Pizarro	156	130	83,33	130	83,33	131	83,97
52540	44	COR	Policarpa	170	167	98,24	167	98,24	167	98,24
52560	45	EXP	Potosí	164	163	99,39	163	99,39	163	99,39
52565	46	ABA	Providencia	70	43	61,43	43	61,43	43	61,43
52573	47	EXP	Puerres	109	89	81,65	89	81,65	88	80,73
52585	48	EXP	Pupiales	195	185	94,87	185	94,87	184	94,36
52612	49	PIE	Ricourte	356	248	69,66	248	69,66	245	68,82
52621	50	TEL	Roberto Payán	270	151	55,93	151	55,93	150	55,56
52678	51	ABA	Samaniego	331	349	105,44	349	105,44	337	101,81
52683	52	OCC	Sandoná	201	179	89,05	179	89,05	179	89,05
52685	53	RIO	San Bernardo	87	77	88,51	77	88,51	77	88,51
52687	54	JUA	San Lorenzo	183	166	90,71	166	90,71	164	89,62
52693	55	RIO	San Pablo	149	135	90,60	135	90,60	134	89,93
52694	56	JUA	Cartago	91	63	69,23	63	69,23	63	69,23
52696	57	SAN	Santa Bárbara	200	110	55,00	110	55,00	116	58,00
52699	58	ABA	Santacruz	122	104	85,25	104	85,25	103	84,43
52720	59	SAB	Sapuyes	73	53	72,60	53	72,60	53	72,60
52786	60	COR	Taminango	170	144	84,71	144	84,71	144	84,71
52788	61	CEN	Tangua	123	87	70,73	87	70,73	87	70,73
52835	62	PAS	Tumaco	3.372	2.653	78,68	2.652	78,65	2.642	78,35
52838	63	SAB	Túquerres	510	452	88,63	455	89,22	451	88,43
52885	64	CEN	Yacuanquer	110	104	94,55	104	94,55	104	94,55
TOTAL DEPARTAMENTO				21.730	17.394	83,91	17.391	83,90	17.366	83,78



INSTITUTO DEPARTAMENTAL DE SALUD DE NARIÑO
COBERTURAS DE VACUNACIÓN NIÑOS DE 5 AÑOS. DEPARTAMENTO DE NARIÑO - 2019
 Fuente: Subdirección de Salud Pública-Immunoprevenibles

Código DANE	#	Región	MUNICIPIOS	Población de 5 años. Meta Programática	Cobertura de Polio (Segundo Refuerzo)		Cobertura de DPT (Segundo Refuerzo)		Cobertura de Triple Viral (Refuerzo)	
					Dosis Aplicadas	%	Dosis Aplicadas	%	Dosis Aplicadas	%
52001	1	CEN	Pasto	4.855	4.924	101,42	4.923	101,40	4.933	101,61
52019	2	RIO	Albán	115	95	82,61	95	82,61	95	82,61
52022	3	EXP	Aldana	113	91	80,53	91	80,53	91	80,53
52036	4	OCC	Ancuyá	85	64	75,29	64	75,29	64	75,29
52051	5	JUA	Arboleda	97	81	83,51	81	83,51	82	84,54
52079	6	TEL	Barbacoas	812	744	91,63	745	91,75	757	93,23
52083	7	RIO	Belén	73	49	67,12	49	67,12	50	68,49
52110	8	JUA	Buesaco	306	266	86,93	266	86,93	268	87,58
52203	9	RIO	Colón Genova	106	87	82,08	87	82,08	87	82,08
52207	10	OCC	Consaca	104	83	79,81	83	79,81	83	79,81
52210	11	EXP	Contadero	92	72	78,26	72	78,26	72	78,26
52215	12	EXP	Córdoba	213	202	94,84	202	94,84	202	94,84
52224	13	EXP	Cuaspué	141	120	85,11	120	85,11	120	85,11
52227	14	EXP	Cumbal	583	438	75,13	438	75,13	438	75,13
52233	15	COR	Cumbitara	126	106	84,13	106	84,13	107	84,92
52240	16	CEN	Chachagüí	167	147	88,02	147	88,02	148	88,62
52250	17	SAN	El Charco	670	470	70,15	470	70,15	475	70,90
52254	18	GUA	El Peñol	75	51	68,00	51	68,00	51	68,00
52256	19	COR	El Rosario	84	107	127,38	107	127,38	107	127,38
52258	20	RIO	El Tablón de Gómez	178	160	89,89	160	89,89	159	89,33
52260	21	GUA	El Tambo	149	146	97,99	146	97,99	146	97,99
52287	22	EXP	Funes	76	59	77,63	59	77,63	59	77,63
52317	23	EXP	Guachucal	230	237	103,04	236	102,61	237	103,04
52320	24	SAB	Guaitarilla	124	125	100,81	125	100,81	125	100,81
52323	25	EXP	Gualmatán	74	68	91,89	68	91,89	70	94,59
52352	26	EXP	Illes	122	96	78,69	96	78,69	96	78,69
52354	27	SAB	Imués	73	65	89,04	65	89,04	65	89,04
52356	28	EXP	Ipiales	2.079	1.633	78,55	1.634	78,60	1.641	78,93
52378	29	RIO	La Cruz	204	175	85,78	175	85,78	175	85,78
52381	30	CEN	La Florida	101	103	101,98	103	101,98	103	101,98
52385	31	GUA	La Llanada	69	70	101,45	70	101,45	70	101,45
52390	32	SAN	La Tola	170	120	70,59	120	70,59	121	71,18
52399	33	JUA	La Unión	402	362	90,05	362	90,05	362	90,05
52405	34	COR	Leiva	130	129	99,23	129	99,23	129	99,23
52411	35	OCC	Linares	102	82	80,39	82	80,39	82	80,39
52418	36	GUA	Los Andes	126	118	93,65	118	93,65	119	94,44
52427	37	TEL	Magüi Payán	256	166	64,84	167	65,23	168	65,63
52435	38	PIE	Mallama	115	107	93,04	107	93,04	107	93,04
52473	39	SAN	Mosquera	176	116	65,91	116	65,91	116	65,91
52480	40	CEN	Nariño	47	35	74,47	35	74,47	35	74,47
52490	41	SAN	Olaya Herrera	660	467	70,76	467	70,76	467	70,76
52506	42	SAB	Ospina	86	66	76,74	66	76,74	66	76,74
52520	43	PAS	Francisco Pizarro	176	130	73,86	130	73,86	130	73,86
52540	44	COR	Policarpa	184	168	91,30	168	91,30	173	94,02
52560	45	EXP	Potosí	185	171	92,43	171	92,43	171	92,43
52565	46	ABA	Providencia	61	60	98,36	60	98,36	60	98,36
52573	47	EXP	Puerres	121	115	95,04	115	95,04	115	95,04
52585	48	EXP	Pupiales	233	199	85,41	199	85,41	199	85,41
52612	49	PIE	Ricaurte	411	326	79,32	326	79,32	334	81,27
52621	50	TEL	Roberto Payán	260	192	73,85	191	73,46	190	73,08
52678	51	ABA	Samaniego	361	302	83,66	302	83,66	302	83,66
52683	52	OCC	Sandoná	208	191	91,83	191	91,83	194	93,27
52685	53	RIO	San Bernardo	94	77	81,91	77	81,91	77	81,91
52687	54	JUA	San Lorenzo	200	184	92,00	184	92,00	184	92,00
52693	55	RIO	San Pablo	161	157	97,52	157	97,52	156	96,89
52694	56	JUA	Cartago	89	83	93,26	83	93,26	83	93,26
52696	57	SAN	Santa Bárbara	220	118	53,64	118	53,64	121	55,00
52699	58	ABA	Santacruz	129	100	77,52	100	77,52	100	77,52
52720	59	SAB	Sapuyes	74	55	74,32	55	74,32	55	74,32
52786	60	COR	Taminango	200	153	76,50	153	76,50	153	76,50
52788	61	CEN	Tangua	109	103	94,50	103	94,50	103	94,50
52835	62	PAS	Tumaco	3.524	2.616	74,23	2.617	74,26	2.647	75,11
52838	63	SAB	Túquerres	613	543	88,58	541	88,25	540	88,09
52885	64	CEN	Yacuanquer	125	125	100,00	125	100,00	125	100,00
TOTAL DEPARTAMENTO				23.264	19.070	85,50	19.069	85,50	19.160	85,90



INSTITUTO DEPARTAMENTAL DE SALUD DE NARIÑO
COBERTURAS DE VACUNACIÓN DE VPH. DEPARTAMENTO DE NARIÑO - 2019
Fuente: Subdirección de Salud Pública-Immunoprevenibles

Código DANE	#	Región	MUNICIPIOS	Niñas de 9 años.	Cobertura de VPH (Primeras Dosis)		Cobertura de VPH (Segundas Dosis)	
					Dosis Aplicadas	%	Dosis Aplicadas	%
52001	1	CEN	Pasto	2.976	2.816	94,62	1.991	66,90
52019	2	RIO	Albán	64	51	79,69	51	79,69
52022	3	EXP	Aldana	38	46	121,05	47	123,68
52036	4	OCC	Ancuyá	52	45	86,54	48	92,31
52051	5	JUA	Arboleda	59	67	113,56	68	115,25
52079	6	TEL	Barbacoas	446	385	86,32	231	51,79
52083	7	RIO	Belén	44	32	72,73	39	88,64
52110	8	JUA	Buesaco	169	141	83,43	186	110,06
52203	9	RIO	Colón Genova	65	68	104,62	65	100,00
52207	10	OCC	Consaca	75	56	74,67	61	81,33
52210	11	EXP	Contadero	36	46	127,78	50	138,89
52215	12	EXP	Córdoba	116	109	93,97	88	75,86
52224	13	EXP	Cuaspué	54	73	135,19	85	157,41
52227	14	EXP	Cumbal	261	264	101,15	286	109,58
52233	15	COR	Cumbitara	63	61	96,83	50	79,37
52240	16	CEN	Chachagüí	101	95	94,06	73	72,28
52250	17	SAN	El Charco	312	192	61,54	113	36,22
52254	18	GUA	El Peñol	46	40	86,96	43	93,48
52256	19	COR	El Rosario	57	46	80,70	51	89,47
52258	20	RIO	El Tablón de Gómez	113	97	85,84	97	85,84
52260	21	GUA	El Tambo	98	76	77,55	89	90,82
52287	22	EXP	Funes	46	44	95,65	52	113,04
52317	23	EXP	Guachucal	121	95	78,51	81	66,94
52320	24	SAB	Guitarilla	79	69	87,34	75	94,94
52323	25	EXP	Gualmatán	47	42	89,36	30	63,83
52352	26	EXP	Iles	58	41	70,69	46	79,31
52354	27	SAB	Imués	52	43	82,69	38	73,08
52356	28	EXP	Ipiales	1.004	1.230	122,51	1.194	118,92
52378	29	RIO	La Cruz	127	99	77,95	89	70,08
52381	30	CEN	La Florida	67	52	77,61	45	67,16
52385	31	GUA	La Llanada	38	33	86,84	40	105,26
52390	32	SAN	La Tola	78	127	162,82	53	67,95
52399	33	JUA	La Unión	223	193	86,55	265	118,83
52405	34	COR	Leiva	80	79	98,75	121	151,25
52411	35	OCC	Linares	70	63	90,00	64	91,43
52418	36	GUA	Los Andes	79	75	94,94	76	96,20
52427	37	TEL	Magüi Payán	139	150	107,91	81	58,27
52435	38	PIE	Mallama	58	61	105,17	76	131,03
52473	39	SAN	Mosquera	82	75	91,46	54	65,85
52480	40	CEN	Nariño	26	21	80,77	33	126,92
52490	41	SAN	Olaya Herrera	263	164	62,36	71	27,00
52506	42	SAB	Ospina	45	47	104,44	30	66,67
52520	43	PAS	Francisco Pizarro	83	70	84,34	51	61,45
52540	44	COR	Policarpa	108	96	88,89	125	115,74
52560	45	EXP	Potosí	85	100	117,65	103	121,18
52565	46	ABA	Providencia	263	30	11,41	28	10,65
52573	47	EXP	Puerres	65	59	90,77	43	66,15
52585	48	EXP	Pupiales	137	110	80,29	115	83,94
52612	49	PIE	Ricaurte	176	267	151,70	245	139,20
52621	50	TEL	Roberto Payán	176	106	60,23	36	20,45
52678	51	ABA	Samaniego	208	284	136,54	186	89,42
52683	52	OCC	Sandoná	149	98	65,77	103	69,13
52685	53	RIO	San Bernardo	51	54	105,88	62	121,57
52687	54	JUA	San Lorenzo	142	98	69,01	107	75,35
52693	55	RIO	San Pablo	103	78	75,73	86	83,50
52694	56	JUA	Cartago	50	43	86,00	42	84,00
52696	57	SAN	Santa Bárbara	142	87	61,27	25	17,61
52699	58	ABA	Santacruz	612	75	12,25	90	14,71
52720	59	SAB	Sapuyes	46	34	73,91	43	93,48
52786	60	COR	Taminango	136	101	74,26	114	83,82
52788	61	CEN	Tangua	70	54	77,14	57	81,43
52835	62	PAS	Tumaco	1.975	1.623	82,18	782	39,59
52838	63	SAB	Túquerres	320	313	97,81	325	101,56
52885	64	CEN	Yacuanquer	77	51	66,23	42	54,55
TOTAL DEPARTAMENTO				13.201	11.440	86,66	9.236	69,96

**INDICADORES POBLACION TRABAJADORA INFORMAL DEPARTAMENTO DE NARIÑO
COMPARATIVOS AÑOS: 2018 - 2019**

FUENTE: Subdirección de Salud Pública - Dimensión Salud y Ámbito Laboral

Código DANE	#	Región	MUNICIPIOS	2018		INDICADORES POBLACIÓN TRABAJADORA INFORMAL 2018			
				POBLACIÓN TRABAJADORA INFORMAL APLICADA EL MODELO DE CARACTERIZACIÓN POR ACTIVIDAD U OFICIO	POBLACION TRABAJADORA INFORMAL	Notificación del accidente de trabajo por Sistema de reporte IDSN y Caracterizaciones	Incidencia de accidentalidad en el trabajo (por cien)	Enfermedad Identificada por Caracterizaciones	Incidencia de enfermedades relacionadas con el trabajo (por cien mil)
52001	1	CEN	Pasto	200	9.121	21	0,230	31	339,87
52019	2	RIO	Albán	29	1.811	2	0,110	7	386,42
52022	3	EXP	Aldana	22	1.666	6	0,360	0	0,00
52036	4	OCC	Ancuyá	24	1.693	53	3,130	0	0,00
52051	5	JUA	Arboleda	40	1.495	2	0,134	23	1538,17
52079	6	TEL	Barbacoas	17	8.493	10	0,118	1	11,77
52083	7	RIO	Belén	50	1.284	10	0,779	24	1868,70
52110	8	JUA	Buesaco	20	4.466	60	1,343	5	111,95
52694	9	JUA	Cartago	37	1.534	4	0,261	5	326,03
52240	10	CEN	Chachagüí	16	2.180	40	1,835	0	0,00
52203	11	RIO	Colón Genova	41	1.848	77	4,166	18	973,93
52207	12	OCC	Consaca	17	2.210	9	0,407	3	135,72
52210	13	EXP	Contadero	73	1.529	9	0,588	0	0,00
52215	14	EXP	Córdoba	15	3.524	23	0,653	0	0,00
52224	15	EXP	Cuaspud	18	2.385	2	0,084	4	167,75
52227	16	EXP	Cumbal	80	7.526	41	0,545	0	0,00
52233	17	COR	Cumbitara	23	1.706	20	1,172	12	703,36
52250	18	SAN	El Charco	30	4.299	10	0,233	13	302,39
52254	19	GUA	El Peñol	34	1.422	5	0,352	12	843,84
52256	20	COR	El Rosario	30	1.959	11	0,562	9	459,53
52258	21	RIO	El Tablón de Gómez	30	3.202	18	0,562	14	437,24
52260	22	GUA	El Tambo	38	3.122	7	0,224	6	192,21
52520	23	PAS	Francisco Pizarro	30	1.372	8	0,583	3	218,68
52287	24	EXP	Funes	25	1.490	22	1,477	10	671,35
52317	25	EXP	Guachucal	15	4.124	15	0,364	0	0,00
52320	26	SAB	Guaitarilla	12	2.783	6	0,216	6	215,59
52323	27	EXP	Gualmatán	35	1.345	12	0,892	0	0,00
52352	28	EXP	Iles	24	1.717	3	0,175	10	582,35
52354	29	SAB	Imués	17	1.378	6	0,435	6	435,42
52356	30	EXP	Ipiales	35	15.468	34	0,220	0	0,00
52378	31	RIO	La Cruz	50	3.669	25	0,681	22	599,59
52381	32	CEN	La Florida	35	2.055	7	0,341	2	97,30
52385	33	GUA	La Llanada	36	938	19	2,025	0	0,00
52390	34	SAN	La Tola	56	1.240	5	0,403	33	2660,65
52399	35	JUA	La Unión	111	6.001	29	0,483	12	199,98
52405	36	COR	Leiva	7	2.223	5	0,225	6	269,86
52411	37	OCC	Linares	20	2.202	13	0,590	13	590,41
52418	38	GUA	Los Andes	29	2.081	5	0,240	0	0,00
52427	39	TEL	Magüi Payan	32	1.936	4	0,207	2	103,30
52435	40	PIE	Mallama	13	1.762	7	0,397	0	0,00
52473	41	SAN	Mosquera	13	1.558	12	0,770	6	385,16
52480	42	CEN	Nariño	40	753	1	0,133	17	2258,83
52490	43	SAN	Olaya Herrera	37	4.097	15	0,366	15	366,13
52506	44	SAB	Ospina	15	1.481	9	0,608	10	675,29
52540	45	COR	Policarpa	21	3.000	3	0,100	3	99,99
52560	46	EXP	Potosí	60	2.825	15	0,531	8	283,17
52565	47	ABA	Providencia	32	1.228	35	2,849	6	488,44
52573	48	EXP	Puerres	100	1.787	27	1,511	13	727,60
52585	49	EXP	Pupiales	35	3.972	14	0,352	11	276,94
52612	50	PIE	Ricarte	20	4.349	2	0,046	2	45,99
52621	51	TEL	Roberto Payán	31	2.428	15	0,618	0	0,00
52678	52	ABA	Samaniego	23	6.797	9	0,132	14	205,98
52685	53	RIO	San Bernardo	20	1.646	2	0,122	15	911,52
52687	54	JUA	San Lorenzo	36	3.712	2	0,054	20	538,86
52693	55	RIO	San Pablo	27	2.927	12	0,410	9	307,48
52683	56	OCC	Sandoná	29	4.357	12	0,275	1	22,95
52696	57	SAN	Santa Bárbara	22	2.029	10	0,493	16	788,48
52699	58	ABA	Santacruz	69	2.098	4	0,191	10	476,55
52720	59	SAB	Sapuyes	21	1.439	10	0,695	1	69,49
52786	60	COR	Taminango	10	3.701	6	0,162	6	162,11
52788	61	CEN	Tangua	26	1.873	4	0,214	15	800,67
52835	62	PAS	Tumaco	130	29.995	15	0,050	5	16,67
52838	63	SAB	Túquerres	29	8.764	5	0,057	4	45,64
52885	64	CEN	Yacuanquer	41	1.988	8	0,402	14	704,32
TOTAL DEPARTAMENTO				2.353	221.064	912	6,12	533	0,34

**INDICADORES POBLACION TRABAJADORA INFORMAL DEPARTAMENTO DE NARIÑO
COMPARATIVOS AÑOS: 2018 - 2019**

FUENTE: Subdirección de Salud Pública - Dimensión Salud y Ámbito Laboral

Código DANE	#	Región	MUNICIPIOS	2019		INDICADORES POBLACIÓN TRABAJADORA INFORMAL 2019			
				POBLACIÓN TRABAJADORA INFORMAL APLICADA EL MODELO DE CARACTERIZACIÓN POR ACTIVIDAD U OFICIO	POBLACION TRABAJADORA INFORMAL	Notificación del accidente de trabajo por Sistema de reporte IDSN y Caracterizaciones	Incidencia de accidentalidad en el trabajo (por cien)	Enfermedad Identificada por Caracterizaciones	Incidencia de enfermedades relacionadas con el trabajo (por cien mil)
52001	1	CEN	Pasto	10	10059	21	0,21	35	347,95
52019	2	RIO	Albán	25	2749	2	0,07	11	400,08
52022	3	EXP	Aldana	25	2604	16	0,61	4	153,62
52036	4	OCC	Ancuyá	28	2631	53	2,01	4	152,02
52051	5	JUA	Arboleda	15	2433	2	0,08	27	1109,61
52079	6	TEL	Barbacoas	30	9431	10	0,11	5	53,02
52083	7	RIO	Belén	30	2222	60	2,70	28	1259,95
52110	8	JUA	Buesaco	20	5404	60	1,11	9	166,53
52694	9	JUA	Cartago	10	2472	4	0,16	9	364,13
52240	10	CEN	Chachagüí	20	3118	40	1,28	4	128,29
52203	11	RIO	Colón Genova	29	2786	77	2,76	22	789,61
52207	12	OCC	Consaca	20	3148	9	0,29	7	222,34
52210	13	EXP	Contadero	12	2467	9	0,36	4	162,11
52215	14	EXP	Córdoba	12	4462	23	0,52	4	89,64
52224	15	EXP	Cuaspué	40	3323	2	0,06	8	240,78
52227	16	EXP	Cumbal	42	8464	91	1,08	4	47,26
52233	17	COR	Cumbitara	15	2644	20	0,76	16	605,12
52250	18	SAN	El Charco	50	5237	10	0,19	17	324,61
52254	19	GUA	El Peñol	20	2360	55	2,33	16	677,95
52256	20	COR	El Rosario	30	2897	31	1,07	13	448,82
52258	21	RIO	El Tablón de Gómez	30	4140	38	0,92	18	434,79
52260	22	GUA	El Tambo	50	4060	17	0,42	10	246,33
52520	23	PAS	Francisco Pizarro	30	2310	18	0,78	7	303,05
52287	24	EXP	Funes	40	2428	62	2,55	14	576,71
52317	25	EXP	Guachucal	50	5062	15	0,30	8	158,05
52320	26	SAB	Guaitarilla	29	3721	6	0,16	10	268,74
52323	27	EXP	Gualmatán	13	2283	22	0,96	4	175,19
52352	28	EXP	Iles	16	2655	14	0,53	14	527,27
52354	29	SAB	Imués	25	2316	6	0,26	10	431,78
52356	30	EXP	Ipiales	62	16406	34	0,21	4	24,38
52378	31	RIO	La Cruz	80	4607	25	0,54	26	564,34
52381	32	CEN	La Florida	113	2993	7	0,23	6	200,44
52385	33	GUA	La Llanada	12	1876	19	1,01	18	959,44
52390	34	SAN	La Tola	30	2178	25	1,15	37	1698,57
52399	35	JUA	La Unión	235	6939	109	1,57	16	230,59
52405	36	COR	Leiva	50	3161	5	0,16	10	316,31
52411	37	OCC	Linares	22	3140	13	0,41	17	541,42
52418	38	GUA	Los Andes	33	3019	35	1,16	4	132,49
52427	39	TEL	Magüi Payán	40	2874	4	0,14	6	208,76
52435	40	PIE	Mallama	12	2700	17	0,63	4	148,17
52473	41	SAN	Mosquera	30	2496	12	0,48	10	400,68
52480	42	CEN	Nariño	7	1691	1	0,06	27	1597,07
52490	43	SAN	Olaya Herrera	30	5035	25	0,50	19	377,36
52506	44	SAB	Ospina	39	2419	19	0,79	14	578,79
52540	45	COR	Policarpa	20	3938	3	0,08	7	177,74
52560	46	EXP	Potosí	60	3763	15	0,40	12	318,88
52565	47	ABA	Providencia	31	2166	20	0,92	10	461,60
52573	48	EXP	Puerres	16	2725	27	0,99	17	623,93
52585	49	EXP	Pupiales	30	4910	34	0,69	15	305,50
52612	50	PIE	Ricaurte	30	5287	2	0,04	6	113,49
52621	51	TEL	Roberto Payán	100	3366	15	0,45	4	118,84
52678	52	ABA	Samaniego	21	7735	19	0,25	18	232,71
52685	53	RIO	San Bernardo	31	2584	2	0,08	19	735,41
52687	54	JUA	San Lorenzo	30	4650	2	0,04	24	516,18
52693	55	RIO	San Pablo	25	3865	12	0,31	13	336,35
52683	56	OCC	Sandoná	35	5295	32	0,60	5	94,43
52696	57	SAN	Santa Bárbara	30	2967	10	0,34	20	674,03
52699	58	ABA	Santacruz	42	3036	14	0,46	14	461,07
52720	59	SAB	Sapuyes	37	2377	10	0,42	9	378,61
52786	60	COR	Taminango	15	4639	6	0,13	10	215,56
52788	61	CEN	Tangua	23	2811	4	0,14	19	675,81
52835	62	PAS	Tumaco	50	30933	28	0,09	9	29,10
52838	63	SAB	Túquerres	25	9702	5	0,05	8	82,46
52885	64	CEN	Yacuanquer	45	2959	8	0,27	18	608,37
TOTAL DEPARTAMENTO				2.242	281.129	1411	6,36	817	56,47



**INSTITUTO DEPARTAMENTAL DE SALUD DE NARIÑO
INDICADORES SALUD SEXUAL Y REPRODUCTIVA - AÑO 2019**

Fuente : Sistema Informático Perinatal SIP-CLAP Dimensión Sexualidad, Derechos Sexuales y Reproductivos

Código DANE	#	Región	MUNICIPIOS	Población Femenina Edad Fértil 2019	Moda (mínima) Edad	Etnia Gestantes				
						BLANCA	INDIGENA	MESTIZA	NEGRA	OTRA
52001	1	CEN	Pasto	145.520	21	5,60%	1,90%	84,10%	6,50%	1,90%
52019	2	RIO	Albán	6.636	18	0,00%	0,00%	98,80%	0,60%	0,60%
52022	3	EXP	Aldana	Sin Reporte						
52036	4	OCC	Ancuyá	1.863	19	3,30%	0,40%	93,10%	0,90%	2,40%
52051	5	JUA	Arboleda	2.070	19	0,90%	0,90%	97,70%	0,50%	0%
52079	6	TEL	Barbacoas	12.430	20	0,00%	83,20%	11,60%	5,20%	0%
52083	7	RIO	Belén	Sin Reporte						
52110	8	JUA	Buesaco	7.409	21	0,00%	0,00%	99,30%	0,60%	0,10%
52694	9	JUA	San Pedro Cartago	2.157	19					
52240	10	CEN	Chachagüí	4.183	18	0,00%	0,60%	97,70%	1,60%	0,10%
52203	11	RIO	Colón Genova	2.919	19	2,80%	0,00%	95,20%	0,80%	1,20%
52207	12	OCC	Consaca	Sin Reporte						
52210	13	EXP	Contadero	1.992	23	0,00%	3,50%	93,90%	0,40%	2,20%
52215	14	EXP	Córdoba	Sin Reporte						
52224	15	EXP	Cuaspud	2.407	24	1,65%	88,15%	9,35%	0,25%	0,60%
52227	16	EXP	Cumbal	12.280	20	0,10%	96,60%	3,15%	0,10%	0,00%
52233	17	COR	Cumbitara	4.700	22	1,20%	0,20%	78,90%	19,70%	0,00%
52250	18	SAN	El Charco	Sin Reporte						
52254	19	GUA	El Peñol	1.828	19	0,40%	1,20%	97,20%	1,20%	0,00%
52256	20	COR	El Rosario	Sin Reporte						
52258	21	RIO	El Tablón de Gómez	3.684	19	0,1	0,23	0,67	1,10	0,01
52260	22	GUA	El Tambo	3.590	27	1,50%	3,00%	95,40%	1,50%	1,20%
52520	23	PAS	Francisco Pizarro	4.445	17	4,00%	1,10%	1,10%	94,70%	2,80%
52287	24	EXP	Funes	Sin Reporte						
52317	25	EXP	Guachucal	Sin Reporte						
52320	26	SAB	Guaitarilla	3.220	20	1,10%	0,50%	64,90%	0,90%	17,60%
52323	27	EXP	Gualmatán	1.750	20	1,20%	0%	96,10%	0,40%	2,40%
52352	28	EXP	Illes	2.580	19	0,00%	5,00%	98,00%	1,30%	2,00%
52354	29	SAB	Imués	Sin Reporte						
52356	30	EXP	Ipiiales	45.726	23	9,03%	19,98%	57,73%	3,25%	15,23%
52378	31	RIO	La Cruz	5.158	22	92,80%	0,40%	6,70%	0,00%	0,10%
52381	32	CEN	La Florida	Sin Reporte						
52385	33	GUA	La Llanada	1.581	21	0,00%	0,00%	78,50%	3,30%	18,10%
52390	34	SAN	La Tola	4.151	16					
52399	35	JUA	La Unión	7.408	20	4,40%	0,80%	69,60%	0,70%	24,50%
52405	36	COR	Leiva	Sin Reporte						
52411	37	OCC	Linares	Sin Reporte						
52418	38	GUA	Los Andes	5.819	22	2,00%	6,00%	98,80%	4,00%	0,00%
52427	39	TEL	Magüi Payan	Sin Reporte						
52435	40	PIE	Mallama	Sin Reporte						
52473	41	SAN	Mosquera	Sin Reporte						
52480	42	CEN	Nariño	1.560	21	3,40%	0,00%	91,40%	0,00%	5,20%
52490	43	SAN	Olaya Herrera	Sin Reporte						
52506	44	SAB	Ospina	2.413	22	0,0%	0,0%	98,80%	1,20%	0,0%
52540	45	COR	Policarpa	5.346	21	0,00%	5,00%	72,80%	23,00%	3,70%
52560	46	EXP	Potosí	3.459	18	0,00%	2,70%	97,30%	0,00%	0,00%
52565	47	ABA	Providencia	Sin Reporte						
52573	48	EXP	Puerres	2.379	21	5,00%	5,00%	99,10%	0,00%	0,00%
52585	49	EXP	Pupiales	5.804	19	2,90%	1,20%	72,70%	0,60%	22,50%
52612	50	PIE	Ricaurte	6.030	19	1,40%	71,60%	23,70%	2,60%	0,70%
52621	51	TEL	Roberto Payán	Sin Reporte						
52678	52	ABA	Samaniego	14.803	22	1,00%	7,10%	91,80%	9,00%	0,00%
52685	53	RIO	San Bernardo	Sin Reporte						
52687	54	JUA	San Lorenzo	5.610	22	2,10%	3,00%	85,20%	5,00%	11,90%
52693	55	RIO	San Pablo	4.858	20	1,10%	2,00%	98,00%	6,00%	1,00%
52683	56	OCC	Sandoná	7.298	20	4,80%	0,00%	95,20%	0,00%	0,00%
52696	57	SAN	Santa Bárbara	Sin Reporte						
52699	58	ABA	Santacruz	Sin Reporte						
52720	59	SAB	Sapuyes	1.750	19	0,00%	0,00%	100,00%	0,00%	0,00%
52786	60	COR	Taminango	6.519	20	3,90%	2,00%	93,10%	9,00%	1,90%
52788	61	CEN	Tangua	Sin Reporte						
52835	62	PAS	Tumaco	67.408	17	3,00%	74,50%	19,70%	5,50%	0,00%
52838	63	SAB	Túquerres	Sin Reporte						
52885	64	CEN	Yacuanquer	Sin Reporte						
TOTAL DEPARTAMENTO				432.743	20	5,22%	14,92%	74,05%	3,12%	2,68%



INSTITUTO DEPARTAMENTAL DE SALUD DE NARIÑO
INDICADORES SALUD SEXUAL Y REPRODUCTIVA - AÑO 2019

Fuente : Sistema Informático Perinatal SIP-CLAP Dimensión Sexualidad, Derechos Sexuales y Reproductivos

Código DANE	#	Región	MUNICIPIOS	Nivel Educativo				Planeación del Embarazo	
				NINGUNO	PRIMARIA	SECUNDARIA	UNIVERSIDAD	NO	SÍ
52001	1	CEN	Pasto	2,10%	26,80%	64,90%	6,20%	70,80%	29,20%
52019	2	RIO	Albán	0,30%	21,70%	72,30%	5,70%	35,30%	64,70%
52022	3	EXP	Aldana	Sin Reporte					
52036	4	OCC	Ancuyá	0,10%	31,90%	60,60%	7,40%	52,00%	48,00%
52051	5	JUA	Arboleda	3,70%	31,70%	56,60%	7,90%	55,50%	44,50%
52079	6	TEL	Barbacoas	43,20%	45,10%	11,40%	0,30%	87,30%	12,70%
52083	7	RIO	Belén	Sin Reporte					
52110	8	JUA	Buesaco	0,50%	41,40%	51,70%	6,50%	62,70%	37,30%
52694	9	JUA	Cartago	8,00%	35,10%	61,50%	2,50%	32,70%	67,30%
52240	10	CEN	Chachagüí	0,10%	26,50%	66,60%	6,70%	45,90%	54,10%
52203	11	RIO	Colón Genova	0,40%	30,00%	61,30%	8,30%	51,30%	48,70%
52207	12	OCC	Consaca	Sin Reporte					
52210	13	EXP	Contadero	0,00%	24,80%	66,80%	8,40%	44,40%	55,60%
52215	14	EXP	Córdoba	Sin Reporte					
52224	15	EXP	Cuaspuñ	0,25%	36,20%	57,15%	6,35%	43,10%	56,90%
52227	16	EXP	Cumbal	1,65%	25,45%	62,10%	10,85%	39,75%	60,25%
52233	17	COR	Cumbitara	0,70%	31,20%	63,30%	4,90%	22,30%	77,70%
52250	18	SAN	El Charco	Sin Reporte					
52254	19	GUA	El Peñol	0,40%	29,20%	60,10%	10,30%	41,90%	58,10%
52256	20	COR	El Rosario	Sin Reporte					
52258	21	RIO	El Tablón de Gómez	0,23%	23,20%	57,90%	6,56%	47,00%	53,00%
52260	22	GUA	El Tambo	0,00%	30,40%	65,20%	4,40%	34,20%	65,80%
52520	23	PAS	Francisco Pizarro	1,50%	25,80%	63,50%	9,20%	53,60%	46,40%
52287	24	EXP	Funes	Sin Reporte					
52317	25	EXP	Guachucal	Sin Reporte					
52320	26	SAB	Guaitarilla	0,80%	36,90%	36,10%	3,80%	46,60%	53,40%
52323	27	EXP	Gualmatán	0,40%	24,7%	68%	6,70%	42,20%	57,80%
52352	28	EXP	Iles	3,00%	42,10%	52,20%	5,30%	46,30%	53,70%
52354	29	SAB	Imués	Sin Reporte					
52356	30	EXP	Ipiales	2,75%	21,35%	67,30%	10,53%	41,98%	58,03%
52378	31	RIO	La Cruz	0,30%	24,80%	64,20%	10,80%	48,40%	51,60%
52381	32	CEN	La Florida	Sin Reporte					
52385	33	GUA	La Llanada	0,00%	21,40%	62,00%	16,50%	47,80%	52,20%
52390	34	SAN	La Tola	Sin Reporte					
52399	35	JUA	La Unión	0,90%	24,10%	68,00%	6,90%	40,40%	59,60%
52405	36	COR	Leiva	Sin Reporte					
52411	37	OCC	Linares	Sin Reporte					
52418	38	GUA	Los Andes	2,00%	28,90%	64,30%	6,50%	45,60%	54,40%
52427	39	TEL	Magüi Payán	Sin Reporte					
52435	40	PIE	Mallama	Sin Reporte					
52473	41	SAN	Mosquera	Sin Reporte					
52480	42	CEN	Nariño	6,00%	27,90%	61,00%	10,50%	52,30%	47,70%
52490	43	SAN	Olaya Herrera	Sin Reporte			1,00%		
52506	44	SAB	Ospina	3,60%	26,50%	65,10%	3,60%	47,50%	52,50%
52540	45	COR	Policarpa	5,20%	41,70%	52,00%	1,00%	29,00%	71,00%
52560	46	EXP	Potosí	5,30%	28,50%	62,60%	3,50%	49,40%	50,60%
52565	47	ABA	Providencia	Sin Reporte					
52573	48	EXP	Puerres	5,00%	13,80%	77,10%	8,70%	16,80%	83,20%
52585	49	EXP	Pupiales	0,80%	35,90%	54,80%	8,50%	35,50%	64,50%
52612	50	PIE	Ricaurte	19,90%	40,00%	36,30%	3,80%	47,20%	52,80%
52621	51	TEL	Roberto Payán	Sin Reporte					
52678	52	ABA	Samaniego	2,60%	34,70%	59,90%	2,80%	56,00%	44,00%
52685	53	RIO	San Bernardo	Sin Reporte					
52687	54	JUA	San Lorenzo	1,00%	35,60%	57,60%	5,80%	54,30%	45,70%
52693	55	RIO	San Pablo	1,20%	30,10%	63,50%	5,20%	53,50%	46,50%
52683	56	OCC	Sandoná	2,40%	2,40%	50%	45,10%	40,30%	59,70%
52696	57	SAN	Santa Bárbara	Sin Reporte					
52699	58	ABA	Santacruz	Sin Reporte					
52720	59	SAB	Sapuyes	0,00%	31,30%	60,50%	8,20%	47,30%	52,70%
52786	60	COR	Taminango	1,00%	28,90%	61,90%	8,20%	55,00%	45,00%
52788	61	CEN	Tangua	Sin Reporte					
52835	62	PAS	Tumaco	18,60%	70,80%	70,00%	6,00%	52,40%	47,60%
52838	63	SAB	Túquerres	Sin Reporte					
52885	64	CEN	Yacuanquer	Sin Reporte					
TOTAL DEPARTAMENTO				3,74%	30,48%	59,42%	7,53%	46,55%	53,45%



INSTITUTO DEPARTAMENTAL DE SALUD DE NARIÑO
INDICADORES SALUD SEXUAL Y REPRODUCTIVA - AÑO 2019

Fuente : Sistema Informático Perinatal SIP-CLAP Dimensión Sexualidad, Derechos Sexuales y Reproductivos

Código DANE	#	Región	MUNICIPIOS	ESTADO CIVIL			
				CASADA	UNION ESTABLE	SOLTERA	OTRO
52001	1	CEN	Pasto	11,90%	42,90%	45,20%	0,00%
52019	2	RIO	Albán	18,0%	56,70%	24,50%	0,50%
52022	3	EXP	Aldana	Sin Reporte			
52036	4	OCC	Ancuyá	11,40%	43,20%	45,00%	0,10%
52051	5	JUA	Arboleda	15,30%	43,60%	36,20%	0,70%
52079	6	TEL	Barbacoas	1,20%	94,0%	4,80%	0,00%
52083	7	RIO	Belén	Sin Reporte			
52110	8	JUA	Buesaco	8,00%	51,80%	39,30%	0,00%
52694	9	JUA	Cartago	23,50%	45,10%	31,40%	0,00%
52240	10	CEN	Chachagüí	10,10%	43,90%	45,60%	0,30%
52203	11	RIO	Colón Genova	9,90%	63,70%	24,10%	2,40%
52207	12	OCC	Consaca	Sin Reporte			
52210	13	EXP	Contadero	22,40%	36,30%	40,0%	0,40%
52215	14	EXP	Córdoba	Sin Reporte			
52224	15	EXP	Cuaspué	23,55%	31,1%	44,35%	1,00%
52227	16	EXP	Cumbal	0,31%	24,9%	43,55%	2,50%
52233	17	COR	Cumbitara	5,30%	79,50%	14,60%	0,00%
52250	18	SAN	El Charco	Sin Reporte			
52254	19	GUA	El Peñol	9,90%	54%	34,70%	0,00%
52256	20	COR	El Rosario	Sin Reporte			
52258	21	RIO	El Tablón de Gómez	13,50%	48,50%	44,70%	50,00%
52260	22	GUA	El Tambo	17,80%	58,40%	23,50%	3,00%
52520	23	PAS	Francisco Pizarro	6,00%	89,40%	10,00%	0,00%
52287	24	EXP	Funes	Sin Reporte			
52317	25	EXP	Guachucal	Sin Reporte			
52320	26	SAB	Guaitarilla	10,50%	22,80%	41,50%	0,00%
52323	27	EXP	Gualmatán	14,30%	31,40%	53,10%	0,20%
52352	28	EXP	Iles	8,80%	31,00%	60,00%	2,00%
52354	29	SAB	Imués	Sin Reporte			
52356	30	EXP	Ipiales	15,98%	39,33%	43,08%	6,33%
52378	31	RIO	La Cruz	13,50%	56,90%	28,90%	0,70%
52381	32	CEN	La Florida	Sin Reporte			
52385	33	GUA	La Llanada	15,90%	61,20%	22,90%	0,00%
52390	34	SAN	La Tola	Sin Reporte			
52399	35	JUA	La Unión	11,50%	59,80%	28,30%	0,40%
52405	36	COR	Leiva	Sin Reporte			
52411	37	OCC	Linares	Sin Reporte			
52418	38	GUA	Los Andes	16,10%	60,60%	22,90%	5,00%
52427	39	TEL	Magüi Payán	Sin Reporte			
52435	40	PIE	Mallama	Sin Reporte			
52473	41	SAN	Mosquera	Sin Reporte			
52480	42	CEN	Nariño	7,30%	47,60%	45,10%	0,00%
52490	43	SAN	Olaya Herrera	Sin Reporte			
52506	44	SAB	Ospina	13,30%	26,50%	55,40%	0,00%
52540	45	COR	Policarpa	5,60%	84,10%	10,30%	0,00%
52560	46	EXP	Potosí	23,70%	29,10%	47,20%	0,00%
52565	47	ABA	Providencia	Sin Reporte			
52573	48	EXP	Puerres	15,60%	59,00%	25,40%	0,00%
52585	49	EXP	Pupiales	22,60%	35,9%	0,40%	0,30%
52612	50	PIE	Ricaurte	4,20%	83,30%	12,40%	0,00%
52621	51	TEL	Roberto Payán	Sin Reporte			
52678	52	ABA	Samaniego	8,90%	69,90%	21,10%	1,00%
52685	53	RIO	San Bernardo	Sin Reporte			
52687	54	JUA	San Lorenzo	13,90%	43,50%	41,40%	1,20%
52693	55	RIO	San Pablo	9,70%	65,10%	25,20%	0,00%
52683	56	OCC	Sandoná	34,10%	36,40%	29,50%	0,00%
52696	57	SAN	Santa Bárbara	Sin Reporte			
52699	58	ABA	Santacruz	Sin Reporte			
52720	59	SAB	Sapuyes	15,90%	37,00%	47,10%	0,00%
52786	60	COR	Taminango	12,70%	58,60%	28,70%	0,00%
52788	61	CEN	Tangua	Sin Reporte			
52835	62	PAS	Tumaco	8,00%	88,50%	10,60%	1,00%
52838	63	SAB	Túquerres	Sin Reporte			
52885	64	CEN	Yacuanquer	Sin Reporte			
TOTAL DEPARTAMENTO				13,08%	52,59%	32,10%	2,03%



**INSTITUTO DEPARTAMENTAL DE SALUD DE NARIÑO
INDICADORES SALUD SEXUAL Y REPRODUCTIVA - AÑO 2019**

Fuente : Sistema Informático Perinatal SIP-CLAP Dimensión Sexualidad, Derechos Sexuales y Reproductivos

Código DANE	#	Región	MUNICIPIOS	ANTICONCEPCIÓN POSTPARTO							
				DIU POSTEVENTO	DIU	BARRERA	HORMONAL	LIG. TUBARIA	NATURAL	OTRO	NINGUNO
52001	1	CEN	Pasto	0,70%	0,00%	0,00%	0,40%	43,80%	0,30%	0,10%	54,70%
52019	2	RIO	Albán	0,00%	0,00%	0,00%	100,00%	0,00%	0,00%	0,00%	0,00%
52022	3	EXP	Aldana	Sin Reporte							
52036	4	OCC	Ancuyá	0,00%	0,00%	22,00%	32,00%	0,00%	8,00%	34,00%	4,00%
52051	5	JUA	Arboleda	0,00%	0,00%	0,00%	0,00%	0,00%	0,00%	0,00%	0,00%
52079	6	TEL	Barbacoas	0,00%	0,00%	0,00%	0,00%	0,00%	0,00%	0,00%	0,00%
52083	7	RIO	Belén	Sin Reporte							
52110	8	JUA	Buesaco	0,00%	0,00%	0,00%	0,00%	0,00%	0,00%	0,00%	0,00%
52694	9	JUA	Cartago	0,00%	0,00%	0,00%	0,00%	0,00%	0,00%	0,00%	0,00%
52240	10	CEN	Chachagüí	0,00%	0,00%	3,40%	42%	2,30%	0,00%	51,10%	1,10%
52203	11	RIO	Colón Genova	0,00%	0,00%	0,00%	33,30%	0,00%	0,00%	0,00%	66,70%
52207	12	OCC	Consaca	Sin Reporte							
52210	13	EXP	Contadero	0,00%	0,00%	0,00%	100,00%	0,00%	0,00%	0,00%	0,00%
52215	14	EXP	Córdoba	Sin Reporte							
52224	15	EXP	Cuaspuñ	0,00%	2,80%	13,90%	19,45%	0,00%	5,55%	0,00%	8,35%
52227	16	EXP	Cumbal	0,00%	0,00%	0,00%	100,00%	0,00%	0,00%	0,00%	0,00%
52233	17	COR	Cumbitara	0,00%	0,00%	0,00%	85,70%	0,00%	0,00%	0,00%	14,30%
52250	18	SAN	El Charco	Sin Reporte							
52254	19	GUA	El Peñol	0,00%	0,00%	0,00%	61,50%	23,10%	0,00%	0,00%	15,40%
52256	20	COR	El Rosario	Sin Reporte							
52258	21	RIO	El Tablón de Gómez	0,00%	0,00%	0,00%	0,00%	0,00%	0,00%	0,00%	0,00%
52260	22	GUA	El Tambo	0,00%	0,00%	0,00%	80,00%	0,00%	0,00%	0,00%	20,00%
52520	23	PAS	Francisco Pizarro	0,00%	0,00%	0,00%	0,00%	0,00%	0,00%	0,00%	0,00%
52287	24	EXP	Funes	Sin Reporte							
52317	25	EXP	Guachucal	Sin Reporte							
52320	26	SAB	Guaitarilla	0,00%	0,00%	0,00%	50,00%	0,00%	0,00%	0,00%	50,00%
52323	27	EXP	Gualmatán	0,00%	0,00%	0,00%	0,00%	0,00%	0,00%	0,00%	0,00%
52352	28	EXP	Iles	0,00%	0,00%	0,00%	100,00%	0,00%	0,00%	0,00%	0,00%
52354	29	SAB	Imués	Sin Reporte							
52356	30	EXP	Ipiales	0,00%	0,25%	8,40%	5,75%	2,20%	0,93%	21,73%	2,25%
52378	31	RIO	La Cruz	0,00%	0,00%	1,60%	59,20%	10,40%	0,00%	28,80%	0,00%
52381	32	CEN	La Florida	Sin Reporte							
52385	33	GUA	La Llanada	0,00%	0,00%	6,00%	51,30%	30,80%	0,00%	0,00%	17,30%
52390	34	SAN	La Tola	Sin Reporte							
52399	35	JUA	La Unión	0,10%	0,20%	1,60%	66,30%	19,80%	0,30%	8,50%	3,10%
52405	36	COR	Leiva	Sin Reporte							
52411	37	OCC	Linares	Sin Reporte							
52418	38	GUA	Los Andes	0,00%	26,30%	0,00%	68,40%	5,30%	0,00%	0,00%	0,00%
52427	39	TEL	Magüi Payán	Sin Reporte							
52435	40	PIE	Mallama	Sin Reporte							
52473	41	SAN	Mosquera	Sin Reporte							
52480	42	CEN	Nariño	0,00%	0,00%	0,00%	67,70%	0,00%	0,00%	0,00%	33,30%
52490	43	SAN	Olaya Herrera	Sin Reporte							
52506	44	SAB	Ospina	0,00%	0,00%	33,30%	0,00%	33,30%	0,00%	33,30%	0,00%
52540	45	COR	Policarpa	0,00%	0,00%	0,00%	0,00%	0,00%	0,00%	0,00%	0,00%
52560	46	EXP	Potosí	0,00%	0,00%	6,70%	66,70%	13,30%	0,00%	0,00%	13,30%
52565	47	ABA	Providencia	Sin Reporte							
52573	48	EXP	Puerres	0,00%	0,00%	0,00%	0,00%	0,00%	0,00%	0,00%	0,00%
52585	49	EXP	Pupiales	2,70%	0,00%	24,30%	40,50%	10,80%	2,70%	18,90%	0,00%
52612	50	PIE	Ricaurte	0,00%	0,00%	0,00%	96,50%	0,00%	0,00%	0,90%	2,60%
52621	51	TEL	Roberto Payán	Sin Reporte							
52678	52	ABA	Samaniego	0,00%	0,00%	1,80%	86,10%	4,20%	0,00%	4,20%	3,60%
52685	53	RIO	San Bernardo	Sin Reporte							
52687	54	JUA	San Lorenzo	0,00%	0,00%	0,00%	100,00%	0,00%	0,00%	0,00%	0,00%
52693	55	RIO	San Pablo	4,80%	0,00%	0,00%	66,70%	9,50%	0,00%	4,80%	14,30%
52683	56	OCC	Sandoná	0,00%	0,00%	0,00%	0,00%	0,00%	0,00%	0,00%	0,00%
52696	57	SAN	Santa Bárbara	Sin Reporte							
52699	58	ABA	Santacruz	Sin Reporte							
52720	59	SAB	Sapuyes	0,00%	0,00%	0,00%	0,00%	0,00%	0,00%	0,00%	0,00%
52786	60	COR	Taminango	0,00%	0,00%	5,50%	60,40%	20,90%	0,00%	1,10%	12,10%
52788	61	CEN	Tangua	Sin Reporte							
52835	62	PAS	Tumaco	0,00%	0,00%	0,00%	0,00%	0,00%	0,00%	0,00%	0,00%
52838	63	SAB	Túquerres	Sin Reporte							
52885	64	CEN	Yacuanquer	Sin Reporte							
TOTAL DEPARTAMENTO				0,21%	0,76%	3,29%	42,05%	5,89%	0,46%	5,32%	8,63%



INSTITUTO DEPARTAMENTAL DE SALUD DE NARIÑO
INDICADORES SALUD SEXUAL Y REPRODUCTIVA - AÑO 2019

Fuente : Sistema Informático Perinatal SIP-CLAP Dimensión Sexualidad, Derechos Sexuales y Reproductivos

Código DANE	#	Región	MUNICIPIOS	Tamizaje Antenatal VIH < 20 sem Solicitado			Tamizaje Antenatal VIH < 20 Sem Rtdo		
				NO	SÍ	N/C	+	-	N/C
52001	1	CEN	Pasto	7,70%	92,30%	0,00%	0,40%	99,60%	0,00%
52019	2	RIO	Albán	99,60%	0,40%	0,00%	0,00%	0,00%	100%
52022	3	EXP	Aldana	Sin Reporte					
52036	4	OCC	Ancuyá	0,00%	0,00%	0,00%	0,00%	100,00%	0,00%
52051	5	JUA	Arboleda	100,00%	0,00%	0,00%	0,00%	100,00%	0,00%
52079	6	TEL	Barbacoas	98,80%	1,20%	0,00%	0,00%	100,00%	0,00%
52083	7	RIO	Belén	Sin Reporte					
52110	8	JUA	Buesaco	98,80%	1,20%	0,00%	0,80%	99,20%	0,00%
52694	9	JUA	Cartago	9,10%	90,90%	0,00%	0,00%	100,00%	0,00%
52240	10	CEN	Chachagüí	0,00%	100%	0,00%	0,20%	99,80%	0,00%
52203	11	RIO	Colón Genova	0,00%	100,00%	0,00%	0,00%	100,00%	0,00%
52207	12	OCC	Consaca	Sin Reporte					
52210	13	EXP	Contadero	100,00%	0,00%	0,00%	0,00%	98,50%	0,00%
52215	14	EXP	Córdoba	Sin Reporte					
52224	15	EXP	Cuaspud	0,00%	100,00%	0,00%	0,00%	100,00%	0,00%
52227	16	EXP	Cumbal	0,00%	100,00%	0,00%	0,00%	100,00%	0,00%
52233	17	COR	Cumbitara	100,00%	0,00%	0,00%	0,20%	99,80%	0,00%
52250	18	SAN	El Charco	Sin Reporte					
52254	19	GUA	El Peñol	97,30%	2,70%	0,00%	0,00%	98,60%	0,00%
52256	20	COR	El Rosario	Sin Reporte					
52258	21	RIO	El Tablón de Gómez	0,00%	100,00%	0,00%	0,00%	100,00%	0,00%
52260	22	GUA	El Tambo	1,10%	98,90%	0,00%	0,00%	100,00%	0,00%
52520	23	PAS	Francisco Pizarro	100,00%	0,00%	0,00%	0,00%	0,00%	0,00%
52287	24	EXP	Funes	Sin Reporte					
52317	25	EXP	Guachucal	Sin Reporte					
52320	26	SAB	Guaitrilla	6,80%	0,20%	0,00%	10,00%	90,00%	0,00%
52323	27	EXP	Gualmatán	100%	0,00%	0,00%	0,00%	100%	0,0%
52352	28	EXP	Iles	0,00%	100,00%	0,00%	0,00%	100,00%	0,00%
52354	29	SAB	Imués	Sin Reporte					
52356	30	EXP	Ipiales	0,10%	99,90%	0,00%	25,28%	74,70%	0,00%
52378	31	RIO	La Cruz	0,30%	99,70%	0,00%	0,20%	99,50%	0,00%
52381	32	CEN	La Florida	Sin Reporte					
52385	33	GUA	La Llanada	100,00%	0,00%	0,00%	0,40%	99,60%	0,00%
52390	34	SAN	La Tola	Sin Reporte					
52399	35	JUA	La Unión	0,00%	100,00%	0,00%	0,00%	100,00%	0,00%
52405	36	COR	Leiva	Sin Reporte					
52411	37	OCC	Linares	Sin Reporte					
52418	38	GUA	Los Andes	0,00%	100,00%	0,00%	0,00%	100,00%	0,00%
52427	39	TEL	Magüi Payan	Sin Reporte					
52435	40	PIE	Mallama	Sin Reporte					
52473	41	SAN	Mosquera	Sin Reporte					
52480	42	CEN	Nariño	100,00%	0,00%	0,00%	0,00%	80,00%	0,00%
52490	43	SAN	Olaya Herrera	Sin Reporte					
52506	44	SAB	Ospina	39%	62,90%	0%	0,00%	0,00%	0,00%
52540	45	COR	Policarpa	100,00%	0,00%	0,00%	0,00%	100,00%	0,00%
52560	46	EXP	Potosí	0,00%	100,00%	0,00%	6,00%	97,40%	0,00%
52565	47	ABA	Providencia	Sin Reporte					
52573	48	EXP	Puerres	100,00%	0,00%	0,00%	0,00%	100,00%	0,00%
52585	49	EXP	Pupiales	99%	90%	0%	0,00%	100%	0,00%
52612	50	PIE	Ricaurte	0,30%	99,50%	0,00%	2,80%	96,60%	0,00%
52621	51	TEL	Roberto Payán	Sin Reporte					
52678	52	ABA	Samaniego	4,00%	99,60%	0,00%	0,00%	100,00%	0,00%
52685	53	RIO	San Bernardo	Sin Reporte					
52687	54	JUA	San Lorenzo	99,50%	5,00%	0,00%	0,00%	100,00%	0,00%
52693	55	RIO	San Pablo	99,60%	4,00%	0,00%	0,00%	100,00%	0,00%
52683	56	OCC	Sandoná	0,00%	100,00%	0,00%	0,00%	100,00%	0,00%
52696	57	SAN	Santa Bárbara	Sin Reporte					
52699	58	ABA	Santacruz	Sin Reporte					
52720	59	SAB	Sapuyes	0,00%	100,00%	0,00%	0,00%	100,00%	0,00%
52786	60	COR	Taminango	1,40%	98,60%	0,00%	0,00%	100,00%	0,00%
52788	61	CEN	Tangua	Sin Reporte					
52835	62	PAS	Tumaco	1,00%	99,50%	0,00%	0,40%	99,60%	0,00%
52838	63	SAB	Túquerres	Sin Reporte					
52885	64	CEN	Yacuanquer	Sin Reporte					
TOTAL DEPARTAMENTO				42,65%	55,04%	0,00%	1,20%	90,59%	2,56%



**INSTITUTO DEPARTAMENTAL DE SALUD DE NARIÑO
INDICADORES SALUD SEXUAL Y REPRODUCTIVA - AÑO 2019**

Fuente : Sistema Informático Perinatal SIP-CLAP Dimensión Sexualidad, Derechos Sexuales y Reproductivos

Código DANE	#	Región	MUNICIPIOS	ACOMPAÑANTE EN PARTO			
				PAREJA	FAMILIAR	OTRO	NINGUNO
52001	1	CEN	Pasto	67,50%	32,30%	0,00%	0,20%
52019	2	RIO	Albán	33,30%	0,00%	0,00%	0,00%
52022	3	EXP	Aldana	Sin Reporte			
52036	4	OCC	Ancuyá	91,50%	8,5	0,00%	0,00%
52051	5	JUA	Arboleda	0,00%	0,00%	0,00%	67,7%
52079	6	TEL	Barbacoas	0,00%	0,00%	0,00%	0,00%
52083	7	RIO	Belén	Sin Reporte			
52110	8	JUA	Buesaco	0,00%	0,00%	0,00%	0,00%
52694	9	JUA	Cartago	0,00%	0,00%	0,00%	0,00%
52240	10	CEN	Chachagüí	0,00%	0,00%	47,70%	52,30%
52203	11	RIO	Colón Genova	0,00%	100,00%	0,00%	0,00%
52207	12	OCC	Consaca	Sin Reporte			
52210	13	EXP	Contadero	100,00%	0,00%	0,00%	0,00%
52215	14	EXP	Córdoba	Sin Reporte			
52224	15	EXP	Cuaspud	50,00%	50,00%	0,00%	0,00%
52227	16	EXP	Cumbal	0,00%	100,00%	0,00%	0,00%
52233	17	COR	Cumbitara	100,00%	0,00%	0,00%	0,00%
52250	18	SAN	El Charco	Sin Reporte			
52254	19	GUA	El Peñol	0,00%	0,00%	0,00%	0,00%
52256	20	COR	El Rosario	Sin Reporte			
52258	21	RIO	El Tablón de Gómez	0,00%	0,00%	0,00%	0,00%
52260	22	GUA	El Tambo	0,00%	100,00%	0,00%	0,00%
52520	23	PAS	Francisco Pizarro	0,00%	0,00%	0,00%	0,00%
52287	24	EXP	Funes	Sin Reporte			
52317	25	EXP	Guachucal	Sin Reporte			
52320	26	SAB	Guaitarilla	40,00%	10,00%	0,00%	0,00%
52323	27	EXP	Gualmatán	100,00%	0,00%	0,00%	0,00%
52352	28	EXP	Iles	0,00%	0,00%	0,00%	0,00%
52354	29	SAB	Imués	Sin Reporte			
52356	30	EXP	Ipiales	33,33%	5,55%	5,55%	5,55%
52378	31	RIO	La Cruz	5,90%	11,80%	80,40%	2,00%
52381	32	CEN	La Florida	Sin Reporte			
52385	33	GUA	La Llanada	12,60%	7,10%	0,00%	80,30%
52390	34	SAN	La Tola	Sin Reporte			
52399	35	JUA	La Unión	8,20%	7,80%	2,30%	81,70%
52405	36	COR	Leiva	Sin Reporte			
52411	37	OCC	Linares	Sin Reporte			
52418	38	GUA	Los Andes	50,00%	50,00%	0,00%	0,00%
52427	39	TEL	Magüi Payan	Sin Reporte			
52435	40	PIE	Mallama	Sin Reporte			
52473	41	SAN	Mosquera	Sin Reporte			
52480	42	CEN	Nariño	0,00%	0,00%	0,00%	0,00%
52490	43	SAN	Olaya Herrera	Sin Reporte			
52506	44	SAB	Ospina	1,00%	1,2%	0,00%	0,00%
52540	45	COR	Policarpa	0,00%	0,00%	0,00%	0,00%
52560	46	EXP	Potosí	25,00%	37,50%	25,00%	12,50%
52565	47	ABA	Providencia	Sin Reporte			
52573	48	EXP	Puerres	0,00%	0,00%	0,00%	0,00%
52585	49	EXP	Pupiales	94,4%	5,6	0,00%	0,00%
52612	50	PIE	Ricaurte	31,60%	34,20%	3,90%	30,30%
52621	51	TEL	Roberto Payán	Sin Reporte			
52678	52	ABA	Samaniego	32,60%	22,10%	5,80%	39,50%
52685	53	RIO	San Bernardo	Sin Reporte			
52687	54	JUA	San Lorenzo	0,00%	0,00%	0,00%	100,00%
52693	55	RIO	San Pablo	0,00%	0,00%	0,00%	0,00%
52683	56	OCC	Sandoná	0,00%	0,00%	0,00%	0,00%
52696	57	SAN	Santa Bárbara	Sin Reporte			
52699	58	ABA	Santacruz	Sin Reporte			
52720	59	SAB	Sapuyes	0,00%	0,00%	0,00%	0,00%
52786	60	COR	Taminango	20,00%	80,00%	0,00%	0,00%
52788	61	CEN	Tangua	Sin Reporte			
52835	62	PAS	Tumaco	0,00%	0,00%	0,00%	0,00%
52838	63	SAB	Túquerres	Sin Reporte			
52885	64	CEN	Yacuanquer	Sin Reporte			
TOTAL DEPARTAMENTO				21,12%	40,50%	4,38%	10,64%



INSTITUTO DEPARTAMENTAL DE SALUD DE NARIÑO
INDICADORES SALUD SEXUAL Y REPRODUCTIVA - AÑO 2019

Fuente : Sistema Informático Perinatal SIP-CLAP Dimensión Sexualidad, Derechos Sexuales y Reproductivos

Código DANE	#	Región	MUNICIPIOS	POSICIÓN PARTO			PARTOGRAMA DILIGENCIADO	
				SENTADA	CUCLILLAS	ACOSTADA	NO	SÍ
52001	1	CEN	Pasto	3,30%	0,00%	96,70%	0,00%	100,00%
52019	2	RIO	Albán	0,00%	0,00%	100,00%	20,00%	80,00%
52022	3	EXP	Aldana	Sin Reporte				
52036	4	OCC	Ancuyá	11,10%	0,00%	88,90%	12,50%	87,50%
52051	5	JUA	Arboleda	0,00%	0,00%	0,00%	0,00%	0,00%
52079	6	TEL	Barbacoas	0,00%	0,00%	0,00%	0,00%	0,00%
52083	7	RIO	Belén	Sin Reporte				
52110	8	JUA	Buesaco	0,00%	0,00%	0,00%	0,00%	0,00%
52694	9	JUA	Cartago	0,00%	0,00%	0,00%	0,00%	0,00%
52240	10	CEN	Chachagüí	0,00%	0,00%	100,00%	0,00%	0,00%
52203	11	RIO	Colón Genova	0,00%	0,00%	100,00%	0,00%	0,00%
52207	12	OCC	Consaca	Sin Reporte				
52210	13	EXP	Contadero	0,00%	0,00%	100,00%	0,00%	0,00%
52215	14	EXP	Córdoba	Sin Reporte				
52224	15	EXP	Cuaspué	0,00%	0,00%	100,00%	0,00%	0,00%
52227	16	EXP	Cumbal	0,80%	0,00%	0,42%	0,00%	0,00%
52233	17	COR	Cumbitara	0,00%	0,00%	100,00%	0,00%	100,00%
52250	18	SAN	El Charco	Sin Reporte				
52254	19	GUA	El Peñol	0,00%	2,90%	97,10%	0,00%	100,00%
52256	20	COR	El Rosario	Sin Reporte				
52258	21	RIO	El Tablón de Gómez	0,00%	0,00%	100,00%	0,00%	0,00%
52260	22	GUA	El Tambo	0,00%	0,00%	100,00%	0,00%	0,00%
52520	23	PAS	Francisco Pizarro	0,00%	0,00%	0,00%	0,00%	0,00%
52287	24	EXP	Funes	Sin Reporte				
52317	25	EXP	Guachucal	Sin Reporte				
52320	26	SAB	Guaitarilla	0,00%	0,00%	100,00%	0,00%	100,00%
52323	27	EXP	Gualmatán	0,00%	0,00%	100,00%	100,00%	0,00%
52352	28	EXP	Iles	0,00%	0,00%	100,00%	0,00%	0,00%
52354	29	SAB	Imués					
52356	30	EXP	IpiALES	41,70%	0,78%	32,95%	0,25%	49,75%
52378	31	RIO	La Cruz	0,00%	0,00%	100,00%	51,00%	49,00%
52381	32	CEN	La Florida	Sin Reporte				
52385	33	GUA	La Llanada	2,60%	0,00%	97,40%	42,30%	57,70%
52390	34	SAN	La Tola	Sin Reporte				
52399	35	JUA	La Unión	2,70%	0,20%	98,00%	81,70%	18,30%
52405	36	COR	Leiva	Sin Reporte				
52411	37	OCC	Linares	Sin Reporte				
52418	38	GUA	Los Andes	0,00%	0,00%	100,00%	0,00%	100,00%
52427	39	TEL	Magüi Payán	Sin Reporte				
52435	40	PIE	Mallama	Sin Reporte				
52473	41	SAN	Mosquera	Sin Reporte				
52480	42	CEN	Nariño	0,00%	0,00%	100,00%	0,00%	0,00%
52490	43	SAN	Olaya Herrera	Sin Reporte				
52506	44	SAB	Ospina	33,30%	0,00%	66,70%	0,00%	0,00%
52540	45	COR	Policarpa	0,00%	0,00%	0,00%	0,00%	0,00%
52560	46	EXP	Potosí	16,70%	0,00%	83,30%	0,00%	100,00%
52565	47	ABA	Providencia	Sin Reporte				
52573	48	EXP	Puerres	0,00%	0,00%	100,00%	0,00%	0,00%
52585	49	EXP	Pupiales	33,30%	2,80%	63,90%	0,00%	100,00%
52612	50	PIE	Ricaurte	2,30%	1,90%	95,80%	1,80%	98,20%
52621	51	TEL	Roberto Payán	Sin Reporte				
52678	52	ABA	Samaniego	4,00%	0,00%	96,00%	17,40%	82,60%
52685	53	RIO	San Bernardo	Sin Reporte				
52687	54	JUA	San Lorenzo	100,00%	0,00%	0,00%	0,00%	0,00%
52693	55	RIO	San Pablo	2,90%	0,00%	97,10%	0,00%	100,00%
52683	56	OCC	Sandoná	0,00%	0,00%	0,00%	0,00%	0,00%
52696	57	SAN	Santa Bárbara	Sin Reporte				
52699	58	ABA	Santacruz	Sin Reporte				
52720	59	SAB	Sapuyes	0,00%	0,00%	0,00%	0,00%	0,00%
52786	60	COR	Taminango	0,00%	1,00%	99,00%	4,80%	95,20%
52788	61	CEN	Tangua	Sin Reporte				
52835	62	PAS	Tumaco	0,00%	0,00%	0,00%	0,00%	0,00%
52838	63	SAB	Túquerres	Sin Reporte				
52885	64	CEN	Yacuanquer	Sin Reporte				
TOTAL DEPARTAMENTO				6,53%	0,25%	67,01%	8,51%	36,37%



**INSTITUTO DEPARTAMENTAL DE SALUD DE NARIÑO
INDICADORES SALUD SEXUAL Y REPRODUCTIVA - AÑO 2019**

Fuente : Sistema Informático Perinatal SIP-CLAP Dimensión Sexualidad, Derechos Sexuales y Reproductivos

Código DANE	#	Región	MUNICIPIOS	TERMINACIÓN DEL PARTO				
				ESPONTÁNEO	CESÁREA	FORCEPS	VACUUM	OTRA
52001	1	CEN	Pasto	40,70%	59,20%	0,00%	0,00%	0,00%
52019	2	RIO	Albán	100%	0,00%	0,00%	0,00%	0,00%
52022	3	EXP	Aldana	Sin Reporte				
52036	4	OCC	Ancuyá	6,30%	0,00%	0,00%	0,00%	0,00%
52051	5	JUA	Arboleda	100,00%	0,00%	0,00%	0,00%	0,00%
52079	6	TEL	Barbacoas	100,00%	0,00%	0,00%	0,00%	0,00%
52083	7	RIO	Belén	Sin Reporte				
52110	8	JUA	Buesaco	100,00%	0,00%	0,00%	0,00%	0,00%
52694	9	JUA	Cartago	0,00%	0,00%	0,00%	0,00%	0,00%
52240	10	CEN	Chachagüí	38,50%	61,50%	0,00%	0,00%	0,00%
52203	11	RIO	Colón Genova	80,00%	20,00%	0,00%	0,00%	0,00%
52207	12	OCC	Consaca	Sin Reporte				
52210	13	EXP	Contadero	100,00%	0,00%	0,00%	0,00%	0,00%
52215	14	EXP	Córdoba	Sin Reporte				
52224	15	EXP	Cuaspué	96,60%	3,40%	0,00%	0,00%	0,00%
52227	16	EXP	Cumbal	100,00%	0,00%	0,00%	0,00%	0,00%
52233	17	COR	Cumbitara	100,00%	0,00%	0,00%	0,00%	0,00%
52250	18	SAN	El Charco	Sin Reporte				
52254	19	GUA	El Peñol	100,00%	0,00%	0,00%	0,00%	0,00%
52256	20	COR	El Rosario	Sin Reporte				
52258	21	RIO	El Tablón de Gómez	100,00%	0,00%	0,00%	0,00%	0,00%
52260	22	GUA	El Tambo	33,30%	66,70%	0,00%	0,00%	0,00%
52520	23	PAS	Francisco Pizarro	100,00%	0,00%	0,00%	0,00%	0,00%
52287	24	EXP	Funes	Sin Reporte				
52317	25	EXP	Guachucal	Sin Reporte				
52320	26	SAB	Guaitarilla	100,00%	0,00%	0,00%	0,00%	0,00%
52323	27	EXP	Gualmatán	180,00%	20,00%	0,00%	0,00%	0,00%
52352	28	EXP	Iles	100,00%	0,00%	0,00%	0,00%	0,00%
52354	29	SAB	Imués	Sin Reporte				
52356	30	EXP	Ipiales	84,55%	16,60%	0,00%	0,00%	0,00%
52378	31	RIO	La Cruz	99,20%	0,50%	0,30%	0,00%	0,00%
52381	32	CEN	La Florida	Sin Reporte				
52385	33	GUA	La Llanada	49,00%	49,70%	0,00%	0,00%	1,30%
52390	34	SAN	La Tola	Sin Reporte				
52399	35	JUA	La Unión	30,30%	69,70%	0,00%	0,00%	0,00%
52405	36	COR	Leiva	Sin Reporte				
52411	37	OCC	Linares	Sin Reporte				
52418	38	GUA	Los Andes	72,20%	27,80%	0,00%	0,00%	0,00%
52427	39	TEL	Magüi Payán	Sin Reporte				
52435	40	PIE	Mallama	Sin Reporte				
52473	41	SAN	Mosquera	Sin Reporte				
52480	42	CEN	Nariño	8,30%	16,70%	0,00%	0,00%	0,00%
52490	43	SAN	Olaya Herrera	Sin Reporte				
52506	44	SAB	Ospina	4,80%	0,00%	0,00%	0,00%	0,00%
52540	45	COR	Policarpa	100,00%	0,00%	0,00%	0,00%	0,00%
52560	46	EXP	Potosí	63,60%	36,40%	0,00%	0,00%	0,00%
52565	47	ABA	Providencia	Sin Reporte				
52573	48	EXP	Puerres	50,00%	50,00%	0,00%	0,00%	0,00%
52585	49	EXP	Pupiales	100,00%	0,00%	0,00%	0,00%	0,00%
52612	50	PIE	Ricaurte	98,50%	1,30%	0,30%	0,00%	0,00%
52621	51	TEL	Roberto Payán	Sin Reporte				
52678	52	ABA	Samaniego	83,60%	16,40%	0,00%	0,00%	0,00%
52685	53	RIO	San Bernardo	Sin Reporte				
52687	54	JUA	San Lorenzo	100,00%	0,00%	0,00%	0,00%	0,00%
52693	55	RIO	San Pablo	70,60%	29,40%	0,00%	0,00%	0%
52683	56	OCC	Sandoná	0,00%	0,00%	0,00%	0,00%	0,00%
52696	57	SAN	Santa Bárbara	Sin Reporte				
52699	58	ABA	Santacruz	Sin Reporte				
52720	59	SAB	Sapuyes	0,00%	0,00%	0,00%	0,00%	0,00%
52786	60	COR	Taminango	61,20%	38,80%	0,00%	0,00%	0,00%
52788	61	CEN	Tangua	Sin Reporte				
52835	62	PAS	Tumaco	100,00%	0,00%	0,00%	0,00%	0,00%
52838	63	SAB	Túquerres	Sin Reporte				
52885	64	CEN	Yacuanquer	Sin Reporte				
TOTAL DEPARTAMENTO				73,11%	14,98%	0,02%	0,00%	0,03%



INSTITUTO DEPARTAMENTAL DE SALUD DE NARIÑO
INDICADORES SALUD SEXUAL Y REPRODUCTIVA - AÑO 2019
Fuente : Aplicativo Salud Sexual y Reproductiva

Código DANE	#	Región	MUNICIPIOS	CITOLOGIAS				
				ZONA URBANA	ZONA RURAL	RESULTADO NORMAL	RESULTADO ANORMAL	CITOLOGIAS ENTREGADAS
52001	1	CEN	Pasto	2115	9282	3548	90	1142
52019	2	RIO	Albán	425	36	425	13	0
52022	3	EXP	Aldana	64	26	83	1	0
52036	4	OCC	Ancuyá	380	74	440	13	494
52051	5	JUA	Arboleda	85	21	103	1	120
52079	6	TEL	Barbacoas	1166	176	1301	31	232
52083	7	RIO	Belén	98	96	184	6	203
52110	8	JUA	Buesaco	826	268	1075	31	633
52694	9	JUA	Cartago	336	40	280	5	0
52240	10	CEN	Chachagüí	45	108	137	17	0
52203	11	RIO	Colón Genova	125	18	145	4	0
52207	12	OCC	Consaca	159	25	227	0	518
52210	13	EXP	Contadero	143	66	201	4	217
52215	14	EXP	Córdoba	490	111	522	15	46
52224	15	EXP	Cuaspud	315	103	366	6	357
52227	16	EXP	Cumbal	1081	286	1556	16	1024
52233	17	COR	Cumbitara	617	220	725	15	1
52250	18	SAN	El Charco	422	212	563	56	0
52254	19	GUA	El Peñol	170	32	12	1	0
52256	20	COR	El Rosario	290	73	406	4	0
52258	21	RIO	El Tablón de Gómez	584	129	615	14	0
52260	22	GUA	El Tambo	491	227	712	66	0
52520	23	PAS	Francisco Pizarro	5	26	15	0	0
52287	24	EXP	Funes	401	137	480	8	536
52317	25	EXP	Guachucal	894	268	1313	25	0
52320	26	SAB	Guaitarilla	536	196	687	11	1
52323	27	EXP	Gualmatán	91	52	126	7	98
52352	28	EXP	Illes	227	53	276	3	0
52354	29	SAB	Imués	521	81	590	7	74
52356	30	EXP	Ipiales	1902	5611	7406	92	2393
52378	31	RIO	La Cruz	393	263	676	25	3
52381	32	CEN	La Florida	374	86	455	9	0
52385	33	GUA	La Llanada	54	115	0	0	0
52390	34	SAN	La Tola	Sin Reporte	0	0	0	0
52399	35	JUA	La Unión	1339	853	2024	43	0
52405	36	COR	Leiva	91	44	36	3	22
52411	37	OCC	Linares	310	44	302	11	622
52418	38	GUA	Los Andes	62	75	125	1	0
52427	39	TEL	Magüi Payan	Sin Reporte	0	0	0	0
52435	40	PIE	Mallama	576	81	658	13	470
52473	41	SAN	Mosquera	0	1	1	0	0
52480	42	CEN	Nariño	53	94	44	5	0
52490	43	SAN	Olaya Herrera	198	154	0	0	0
52506	44	SAB	Ospina	54	23	27	0	76
52540	45	COR	Policarpa	352	110	459	12	0
52560	46	EXP	Potosí	452	98	526	6	570
52565	47	ABA	Providencia	315	81	360	5	5
52573	48	EXP	Puerres	174	85	271	8	168
52585	49	EXP	Pupiales	504	273	746	9	33
52612	50	PIE	Ricaurte	867	169	847	30	0
52621	51	TEL	Roberto Payán	Sin Reporte	0	0	0	0
52678	52	ABA	Samaniego	1361	497	1828	44	2
52685	53	RIO	San Bernardo	238	86	316	11	0
52687	54	JUA	San Lorenzo	620	102	818	25	0
52693	55	RIO	San Pablo	293	150	247	9	0
52683	56	OCC	Sandoná	300	353	136	0	132
52696	57	SAN	Santa Bárbara	Sin Reporte	0	0	0	0
52699	58	ABA	Santacruz	238	60	295	4	12
52720	59	SAB	Sapuyes	170	57	225	3	0
52786	60	COR	Taminango	460	123	534	44	595
52788	61	CEN	Tangua	236	91	325	0	10
52835	62	PAS	Tumaco	860	271	1094	22	160
52838	63	SAB	Túquerres	1665	1066	2846	29	1786
52885	64	CEN	Yacuanquer	231	58	276	5	0
TOTAL DEPARTAMENTO				27844	23616	41016	938	12755



INSTITUTO DEPARTAMENTAL DE SALUD DE NARIÑO
INDICADORES SALUD SEXUAL Y REPRODUCTIVA - AÑO 2019
Fuente : Aplicativo Salud Sexual y Reproductiva

Código DANE	#	Región	MUNICIPIOS	PLANIFICACION FAMILIAR					
				METODOS DE PLANIFICACION FAMILIAR					
				ORALES	INYECTABLES	SUBDERMICOS	DIU	QUIRURGICOS	BARRERA
52001	1	CEN	Pasto	140	599	0	153	22	224
52019	2	RIO	Albán	109	241	0	36	0	5
52022	3	EXP	Aldana	10	75	0	56	0	0
52036	4	OCC	Ancuyá	71	73	1	2	0	1
52051	5	JUA	Arboleda	1	6	0	1	0	2
52079	6	TEL	Barbacoas	26	290	0	3	0	46
52083	7	RIO	Belén	1	10	0	1	0	0
52110	8	JUA	Buesaco	29	199	1	34	26	4
52694	9	JUA	Cartago	238	995	0	8	0	59
52240	10	CEN	Chachagüí	229	1478	0	14	0	5
52203	11	RIO	Colón Genova	38	105	0	17	5	4
52207	12	OCC	Consaca	28	141	0	4	0	2
52210	13	EXP	Contadero	3	61	0	3	1	0
52215	14	EXP	Córdoba	63	313	0	10	2	31
52224	15	EXP	Cuaspud	15	125	2	14	0	4
52227	16	EXP	Cumbal	50	349	0	122	1	98
52233	17	COR	Cumbitara	20	89	1	16	1	11
52250	18	SAN	El Charco	254	3318	0	1	0	41
52254	19	GUA	El Peñol	24	101	0	13	0	2
52256	20	COR	El Rosario	201	1396	2	7	0	27
52258	21	RIO	El Tablón de Gómez	63	169	0	23	2	5
52260	22	GUA	El Tambo	48	244	0	5	3	3
52520	23	PAS	Francisco Pizarro	92	544	0	0	0	44
52287	24	EXP	Funes	48	405	0	5	0	11
52317	25	EXP	Guachucal	18	158	0	21	4	2
52320	26	SAB	Guaitarilla	34	174	0	23	6	10
52323	27	EXP	Gualmatán	4	46	0	1	0	1
52352	28	EXP	Illes	71	557	5	0	0	5
52354	29	SAB	Imués	0	3	0	0	0	0
52356	30	EXP	Ipiales	203	1290	0	158	42	43
52378	31	RIO	La Cruz	23	142	0	19	7	1
52381	32	CEN	La Florida	46	171	0	26	0	21
52385	33	GUA	La Llanada	Sin Reporte	0	0	0	0	0
52390	34	SAN	La Tola	Sin Reporte	0	0	0	0	0
52399	35	JUA	La Unión	235	654	3	36	17	16
52405	36	COR	Leiva	39	163	0	5	0	0
52411	37	OCC	Linares	405	612	1	62	0	34
52418	38	GUA	Los Andes	15	96	0	16	0	3
52427	39	TEL	Magüi Payán	Sin Reporte	0	0	0	0	0
52435	40	PIE	Mallama	410	1493	0	10	1	219
52473	41	SAN	Mosquera	Sin Reporte	0	0	0	0	0
52480	42	CEN	Nariño	11	50	0	0	0	4
52490	43	SAN	Olaya Herrera	6	58	0	0	1	0
52506	44	SAB	Ospina	2	33	0	0	0	0
52540	45	COR	Policarpa	74	440	0	0	0	0
52560	46	EXP	Potosí	17	104	0	15	3	7
52565	47	ABA	Providencia	7	152	0	8	1	33
52573	48	EXP	Puerres	5	63	0	9	2	3
52585	49	EXP	Pupiales	48	172	0	11	0	23
52612	50	PIE	Ricarte	30	816	0	21	0	7
52621	51	TEL	Roberto Payán	Sin Reporte	0	0	0	0	0
52678	52	ABA	Samaniego	21	60	0	25	8	1
52685	53	RIO	San Bernardo	20	114	0	5	0	5
52687	54	JUA	San Lorenzo	Sin Reporte	0	0	0	0	0
52693	55	RIO	San Pablo	44	147	0	21	0	0
52683	56	OCC	Sandoná	121	362	0	6	2	5
52696	57	SAN	Santa Bárbara	Sin Reporte	0	0	0	0	0
52699	58	ABA	Santacruz	7	53	0	1	0	2
52720	59	SAB	Sapuyes	6	76	0	0	0	2
52786	60	COR	Taminango	25	74	1	10	0	1
52788	61	CEN	Tangua	39	174	0	1	0	5
52835	62	PAS	Tumaco	58	948	0	7	0	87
52838	63	SAB	Túquerres	95	517	0	150	0	66
52885	64	CEN	Yacuanquer	33	195	0	7	3	5
TOTAL DEPARTAMENTO				3973	21493	17	1222	160	1240



INSTITUTO DEPARTAMENTAL DE SALUD DE NARIÑO
INDICADORES SALUD SEXUAL Y REPRODUCTIVA - AÑO 2019

Fuente : Aplicativo Salud Sexual y Reproductiva

Código DANE	#	Región	MUNICIPIOS	SERVICIOS SE SALUD AMIGABLES PARA ADOLESCENTES Y JOVENES (SSAAJ)	
				ASESORIAS SALUD SEXUAL Y REPRODUCTIVA	
				MUJERES	HOMBRES
52001	1	CEN	Pasto	SIN REPORTE	SIN REPORTE
52019	2	RIO	Albán	SIN REPORTE	SIN REPORTE
52022	3	EXP	Aldana	SIN REPORTE	SIN REPORTE
52036	4	OCC	Ancuyá	159	135
52051	5	JUA	Arboleda	SIN REPORTE	SIN REPORTE
52079	6	TEL	Barbacoas	159	21
52083	7	RIO	Belén	SIN REPORTE	SIN REPORTE
52110	8	JUA	Buesaco	SIN REPORTE	SIN REPORTE
52694	9	JUA	Cartago	SIN REPORTE	SIN REPORTE
52240	10	CEN	Chachagüí	440	125
52203	11	RIO	Colón Genova	SIN REPORTE	SIN REPORTE
52207	12	OCC	Consaca	SIN REPORTE	SIN REPORTE
52210	13	EXP	Contadero	94	4
52215	14	EXP	Córdoba	30	0
52224	15	EXP	Cuaspud	3	0
52227	16	EXP	Cumbal	315	43
52233	17	COR	Cumbitara	SIN REPORTE	SIN REPORTE
52250	18	SAN	El Charco	149	28
52254	19	GUA	El Peñol	SIN REPORTE	SIN REPORTE
52256	20	COR	El Rosario	SIN REPORTE	SIN REPORTE
52258	21	RIO	El Tablón de Gómez	SIN REPORTE	SIN REPORTE
52260	22	GUA	El Tambo	SIN REPORTE	SIN REPORTE
52520	23	PAS	Francisco Pizarro	SIN REPORTE	SIN REPORTE
52287	24	EXP	Funes	SIN REPORTE	SIN REPORTE
52317	25	EXP	Guachucal	15	0
52320	26	SAB	Guaitarilla	SIN REPORTE	SIN REPORTE
52323	27	EXP	Guaimatán	15	2
52352	28	EXP	Iles	SIN REPORTE	SIN REPORTE
52354	29	SAB	Imués	SIN REPORTE	SIN REPORTE
52356	30	EXP	Ipiiales	3140	609
52378	31	RIO	La Cruz	SIN REPORTE	SIN REPORTE
52381	32	CEN	La Florida	83	33
52385	33	GUA	La Llanada	SIN REPORTE	SIN REPORTE
52390	34	SAN	La Tola	SIN REPORTE	SIN REPORTE
52399	35	JUA	La Unión	412	79
52405	36	COR	Leiva	SIN REPORTE	SIN REPORTE
52411	37	OCC	Linares	13	3
52418	38	GUA	Los Andes	51	30
52427	39	TEL	Magüi Payán	SIN REPORTE	SIN REPORTE
52435	40	PIE	Mallama	SIN REPORTE	SIN REPORTE
52473	41	SAN	Mosquera	SIN REPORTE	SIN REPORTE
52480	42	CEN	Nariño	SIN REPORTE	SIN REPORTE
52490	43	SAN	Olaya Herrera	SIN REPORTE	SIN REPORTE
52506	44	SAB	Ospina	SIN REPORTE	SIN REPORTE
52540	45	COR	Policarpa	496	0
52560	46	EXP	Potosí	641	374
52565	47	ABA	Providencia	SIN REPORTE	SIN REPORTE
52573	48	EXP	Puerres	22	0
52585	49	EXP	Pupiales	SIN REPORTE	SIN REPORTE
52612	50	PIE	Ricaurte	917	2
52621	51	TEL	Roberto Payán	SIN REPORTE	SIN REPORTE
52678	52	ABA	Samaniego	SIN REPORTE	SIN REPORTE
52685	53	RIO	San Bernardo	SIN REPORTE	SIN REPORTE
52687	54	JUA	San Lorenzo		
52693	55	RIO	San Pablo	SIN REPORTE	SIN REPORTE
52683	56	OCC	Sandoná	429	4
52696	57	SAN	Santa Bárbara	SIN REPORTE	SIN REPORTE
52699	58	ABA	Santacruz	SIN REPORTE	SIN REPORTE
52720	59	SAB	Sapuyes	135	39
52786	60	COR	Taminango	377	51
52788	61	CEN	Tangua	SIN REPORTE	SIN REPORTE
52835	62	PAS	Tumaco	333	143
52838	63	SAB	Túquerres	314	59
52885	64	CEN	Yacuanquer	SIN REPORTE	SIN REPORTE
TOTAL DEPARTAMENTO				8742	1784



INSTITUTO DEPARTAMENTAL DE SALUD DE NARIÑO
ESTADO NUTRICIONAL DE NIÑOS Y NIÑAS MENORES DE CINCO AÑOS. DEPARTAMENTO DE NARIÑO. IV TRIMESTRE DE 2019
Fuente: IDSN - Subdirección de Salud Pública, Sistema de Información SISVAN WEB

Código DANE	#	Región	MUNICIPIOS	DNT GLOBAL (BAJO PESO PARA LA EDAD)	DNT AGUDA MODERADA (BAJO PESO PARA LA TALLA)	DNT AGUDA SEVERA (BAJO PESO PARA LA TALLA)	RETRASO EN EL CRECIMIENTO (TALLA BAJA PARA LA EDAD)	SOBREPESO (IMC/EDAD)	OBESIDAD (IMC/EDAD)
52001	1	CEN	Pasto	3,5%	0,8%	0,3%	10,7%	3,7%	0,5%
52019	2	RIO	Albán	0,7%	1,4%	0,0%	8,4%	7,7%	0,7%
52022	3	EXP	Aldana	3,7%	0,0%	0,0%	16,8%	7,9%	0,5%
52036	4	OCC	Ancuyá	8,1%	1,9%	1,3%	9,4%	3,1%	0,6%
52051	5	JUA	Arboleda	sin reporte	sin reporte	sin reporte	sin reporte	sin reporte	sin reporte
52079	6	TEL	Barbacoas	12,2%	1,3%	0,4%	31,5%	3,4%	0,0%
52083	7	RIO	Belén	6,6%	2,9%	0,7%	16,8%	2,9%	1,5%
52110	8	JUA	Buesaco	4,3%	1,7%	0,5%	12,4%	7,6%	0,7%
52694	9	JUA	Cartago	6,1%	2,0%	0,0%	22,4%	2,0%	2,0%
52240	10	CEN	Chachaguí	2,8%	1,7%	0,6%	15,0%	5,6%	1,7%
52203	11	RIO	Colón Genova	6,0%	0,0%	0,0%	12,0%	12,0%	0,0%
52207	12	OCC	Consaca	1,5%	0,0%	0,0%	19,6%	16,6%	6,5%
52210	13	EXP	Contadero	3,6%	1,2%	3,0%	15,5%	8,9%	3,0%
52215	14	EXP	Córdoba	2,3%	1,0%	0,0%	19,5%	8,6%	0,6%
52224	15	EXP	Cuaspué	5,0%	1,1%	0,4%	19,3%	4,6%	0,7%
52227	16	EXP	Cumbal	6,9%	1,4%	0,3%	25,9%	3,8%	0,8%
52233	17	COR	Cumbitara	5,2%	1,6%	1,6%	10,4%	6,3%	0,5%
52250	18	SAN	El Charco	sin reporte	sin reporte	sin reporte	sin reporte	sin reporte	sin reporte
52254	19	GUA	El Peñol	7,3%	5,2%	1,0%	13,0%	5,7%	1,0%
52256	20	COR	El Rosario	4,1%	1,4%	0,7%	9,7%	5,5%	0,0%
52258	21	RIO	El Tablón de Gómez	9,6%	4,8%	1,7%	13,9%	1,4%	0,2%
52260	22	GUA	El Tambo	6,6%	3,8%	0,3%	16,7%	4,2%	0,3%
52520	23	PAS	Francisco Pizarro	2,0%	0,0%	0,0%	16,0%	8,0%	2,0%
52287	24	EXP	Funes	3,3%	0,0%	0,0%	10,0%	3,3%	0,0%
52317	25	EXP	Guachucal	10,5%	2,1%	2,5%	29,3%	5,2%	0,8%
52320	26	SAB	Guaitarilla	7,8%	1,9%	1,2%	16,0%	3,9%	0,8%
52323	27	EXP	Gualmatán	7,9%	2,8%	1,7%	19,2%	9,0%	1,1%
52352	28	EXP	Iles	7,1%	0,0%	0,0%	14,3%	0,0%	0,0%
52354	29	SAB	Imués	67,9%	10,7%	0,0%	96,4%	3,6%	0,0%
52356	30	EXP	Ipiales	6,8%	2,4%	0,7%	18,3%	4,5%	0,8%
52378	31	RIO	La Cruz	4,2%	5,1%	0,2%	5,4%	1,6%	0,5%
52381	32	CEN	La Florida	9,3%	2,7%	1,6%	14,8%	6,6%	1,6%
52385	33	GUA	La Llanada	20,1%	0,7%	0,7%	31,9%	1,4%	0,0%
52390	34	SAN	La Tola	sin reporte	sin reporte	sin reporte	sin reporte	sin reporte	sin reporte
52399	35	JUA	La Unión	8,6%	4,7%	2,1%	14,0%	3,8%	0,8%
52405	36	COR	Leiva	2,3%	2,9%	0,0%	5,7%	7,5%	1,1%
52411	37	OCC	Linares	3,2%	5,2%	0,6%	10,3%	4,5%	0,6%
52418	38	GUA	Los Andes	10,0%	3,2%	0,9%	16,0%	6,0%	1,4%
52427	39	TEL	Maguí Payán	sin reporte	sin reporte	sin reporte	sin reporte	sin reporte	sin reporte
52435	40	PIE	Mallama	9,3%	3,1%	1,9%	15,4%	7,4%	2,5%
52473	41	SAN	Mosquera	sin reporte	sin reporte	sin reporte	sin reporte	sin reporte	sin reporte
52480	42	CEN	Nariño	6,0%	2,0%	1,0%	16,0%	9,0%	6,0%
52490	43	SAN	Olaya Herrera	sin reporte	sin reporte	sin reporte	sin reporte	sin reporte	sin reporte
52506	44	SAB	Ospina	8,1%	3,4%	2,0%	9,5%	1,4%	0,0%
52540	45	COR	Policarpa	4,2%	1,5%	0,3%	6,1%	2,7%	1,2%
52560	46	EXP	Potosí	4,3%	2,8%	0,0%	17,8%	5,4%	0,2%
52565	47	ABA	Providencia	2,7%	0,0%	0,0%	22,5%	9,9%	2,7%
52573	48	EXP	Puerres	3,6%	2,3%	1,0%	15,6%	3,9%	3,1%
52585	49	EXP	Pupiales	2,7%	3,5%	1,1%	11,1%	4,8%	1,4%
52612	50	PIE	Ricaurte	6,1%	1,0%	0,6%	27,6%	6,8%	0,8%
52621	51	TEL	Roberto Payán	3,5%	9,8%	1,4%	5,6%	3,5%	1,4%
52678	52	ABA	Samaniego	16,8%	2,6%	0,7%	45,0%	4,8%	1,0%
52685	53	RIO	San Bernardo	3,4%	3,0%	0,7%	9,0%	1,5%	1,1%
52687	54	JUA	San Lorenzo	2,6%	0,0%	0,0%	21,1%	7,9%	0,0%
52693	55	RIO	San Pablo	3,8%	1,9%	0,0%	10,9%	5,1%	0,6%
52683	56	OCC	Sandoná	3,1%	0,7%	1,4%	8,0%	2,1%	0,0%
52696	57	SAN	Santa Bárbara	2,6%	1,0%	1,0%	7,7%	4,6%	0,0%
52699	58	ABA	Santacruz	4,9%	3,1%	0,6%	16,0%	3,1%	0,6%
52720	59	SAB	Sapuyes	2,1%	1,0%	0,5%	8,9%	1,6%	0,0%
52786	60	COR	Taminango	4,7%	0,0%	0,0%	14,0%	8,1%	1,2%
52788	61	CEN	Tangua	3,0%	2,3%	0,0%	11,4%	3,4%	0,3%
52835	62	PAS	Tumaco	7,1%	0,5%	0,0%	28,2%	8,2%	1,3%
52838	63	SAB	Túquerres	8,7%	2,7%	2,0%	18,2%	1,5%	1,0%
52885	64	CEN	Yacuanquer	2,1%	1,3%	0,3%	11,8%	5,9%	1,5%
TOTAL DEPARTAMENTO				6,8%	2,2%	0,7%	17,1%	5,2%	1,1%



INSTITUTO DEPARTAMENTAL DE SALUD DE NARIÑO
ESTADO NUTRICIONAL DE NIÑOS Y NIÑAS DE 5 A 17 AÑOS. DEPARTAMENTO DE NARIÑO. IV TRIMESTRE DE 2019
Fuente: IDSN - Subdirección de Salud Pública, Sistema de Información SISVAN WEB

Código DANE	#	Región	MUNICIPIOS	DELGADEZ (IMC/EDAD)	RETRASO EN EL CRECIMIENTO (TALLA BAJA PARA LA EDAD)	SOBREPESO (IMC/EDAD)	OBESIDAD (IMC/EDAD)
52001	1	CEN	Pasto	1,39%	5,05%	20,89%	7,74%
52019	2	RIO	Albán	2,09%	4,19%	17,28%	9,95%
52022	3	EXP	Aldana	1,71%	16,00%	17,14%	5,14%
52036	4	OCC	Ancuyá	1,39%	6,94%	18,06%	4,86%
52051	5	JUA	Arboleda	sin reporte	sin reporte	sin reporte	sin reporte
52079	6	TEL	Barbacoas	3,45%	15,52%	10,34%	6,90%
52083	7	RIO	Belén	2,42%	9,70%	17,58%	7,27%
52110	8	JUA	Buesaco	3,13%	10,31%	15,94%	3,44%
52694	9	JUA	Cartago	3,59%	11,38%	13,77%	6,59%
52240	10	CEN	Chachagúí	2,98%	4,76%	18,45%	7,74%
52203	11	RIO	Colón Genova	2,99%	10,45%	26,87%	4,48%
52207	12	OCC	Consaca	0,00%	2,33%	22,09%	4,65%
52210	13	EXP	Contadero	1,22%	10,37%	23,17%	6,10%
52215	14	EXP	Córdoba	0,54%	13,62%	17,56%	3,41%
52224	15	EXP	Cuaspud	0,00%	16,67%	27,16%	4,94%
52227	16	EXP	Cumbal	0,94%	18,50%	17,49%	2,65%
52233	17	COR	Cumbitara	4,21%	7,01%	16,82%	6,07%
52250	18	SAN	El Charco	sin reporte	sin reporte	sin reporte	sin reporte
52254	19	GUA	El Peñol	1,66%	7,95%	20,86%	10,60%
52256	20	COR	El Rosario	0,00%	2,56%	17,95%	10,26%
52258	21	RIO	El Tablón de Gómez	2,51%	9,21%	14,44%	4,39%
52260	22	GUA	El Tambo	1,96%	6,67%	21,57%	9,02%
52520	23	PAS	Francisco Pizarro	0,00%	0,00%	0,00%	0,00%
52287	24	EXP	Funes	8,11%	10,81%	10,81%	13,51%
52317	25	EXP	Guachucal	1,79%	21,90%	16,96%	4,44%
52320	26	SAB	Guaitarilla	4,60%	10,41%	10,17%	4,84%
52323	27	EXP	Gualmatán	3,20%	9,61%	20,64%	6,76%
52352	28	EXP	Iles	0,00%	8,70%	34,78%	0,00%
52354	29	SAB	Imués	6,90%	58,62%	24,14%	6,90%
52356	30	EXP	Ipiales	2,84%	11,78%	20,22%	5,78%
52378	31	RIO	La Cruz	0,97%	4,84%	18,57%	5,80%
52381	32	CEN	La Florida	4,45%	8,10%	14,98%	3,64%
52385	33	GUA	La Llanada	0,00%	1,41%	22,54%	7,04%
52390	34	SAN	La Tola	sin reporte	sin reporte	sin reporte	sin reporte
52399	35	JUA	La Unión	2,84%	4,44%	15,41%	5,95%
52405	36	COR	Leiva	2,33%	2,33%	13,95%	6,98%
52411	37	OCC	Linares	2,81%	4,34%	16,84%	6,63%
52418	38	GUA	Los Andes	1,99%	5,41%	23,08%	4,84%
52427	39	TEL	Magui Payán	sin reporte	sin reporte	sin reporte	sin reporte
52435	40	PIE	Mallama	2,94%	15,88%	18,24%	9,41%
52473	41	SAN	Mosquera	sin reporte	sin reporte	sin reporte	sin reporte
52480	42	CEN	Nariño	1,45%	11,59%	23,91%	9,42%
52490	43	SAN	Olaya Herrera	sin reporte	sin reporte	sin reporte	sin reporte
52506	44	SAB	Ospina	0,00%	6,51%	15,81%	4,19%
52540	45	COR	Policarpa	1,33%	5,31%	21,24%	7,96%
52560	46	EXP	Potosí	0,96%	13,73%	14,22%	6,02%
52565	47	ABA	Providencia	0,00%	8,89%	15,56%	3,33%
52573	48	EXP	Puerres	3,60%	8,23%	16,65%	5,39%
52585	49	EXP	Pupiales	1,20%	9,07%	19,67%	4,04%
52612	50	PIE	Ricaurte	1,57%	30,20%	16,70%	4,43%
52621	51	TEL	Roberto Payán	6,67%	6,67%	13,33%	6,67%
52678	52	ABA	Samaniego	2,36%	11,10%	19,25%	7,66%
52685	53	RIO	San Bernardo	1,21%	7,77%	15,29%	4,61%
52687	54	JUA	San Lorenzo	2,01%	11,41%	13,42%	4,03%
52693	55	RIO	San Pablo	0,00%	0,00%	20,00%	1,33%
52683	56	OCC	Sandoná	0,00%	3,70%	17,04%	6,67%
52696	57	SAN	Santa Bárbara	0,00%	13,04%	17,39%	13,04%
52699	58	ABA	Santacruz	0,00%	13,48%	13,48%	5,67%
52720	59	SAB	Sapuyes	1,48%	9,63%	8,89%	4,44%
52786	60	COR	Taminango	0,00%	11,36%	20,45%	4,55%
52788	61	CEN	Tangua	0,43%	8,30%	19,57%	4,89%
52835	62	PAS	Tumaco	0,00%	15,38%	21,54%	7,69%
52838	63	SAB	Túquerres	2,64%	13,73%	13,98%	5,29%
52885	64	CEN	Yacuanquer	1,07%	6,98%	17,17%	6,98%
TOTAL DEPARTAMENTO				1,93%	10,24%	17,78%	5,98%

INSTITUTO DEPARTAMENTAL DE SALUD DE NARIÑO

CASOS TUBERCULOSIS - INCIDENCIA - % CURACIÓN - % CAPTACIÓN DE SINTOMÁTICO RESPIRATORIO - MORTALIDAD POR TB - COINFECCIÓN TB/VIH
DEPARTAMENTO DE NARIÑO - AÑO 2019

Fuente : Subdirección de Salud Pública, Dimensión enfermedades transmisibles, Componente enfermedades emergentes reemergentes, Programa de Tuberculosis

Código DANE	#	Región	MUNICIPIOS	Población	Numero de casos TB Pulmonar	Numero de casos TB Extrapulmonar	Casos Nuevos TBC todas las formas		% Tratamiento Exitoso casos TB TF			% Captación de Sintomático Respiratorio	Mortalidad por TB		Coinfección TBC/VIH	
				2019			# de casos	Tasa* 100.000 Hab	# de casos TB TF con tratamiento exitoso	# de casos TB TF que ingresaron a la cohorte	% Curación	% de casos	Tasa* 100.000 Hab	# de casos	Tasa* 100.000 Hab	
52001	1	CEN	Pasto	392.748	20	14	34	8,7	32	34	94	92	2	0,51	1	0,25
52019	2	RIO	Albán	9.443	2	0	2	21,2	1	2	50	107	1	10,59	0	0,00
52022	3	EXP	Aldana	7.375	0	0	0	0,0	-	-	-	111	0	0,00	0	0,00
52036	4	OCC	Ancuyá	8.678	1	0	1	11,5	1	1	100	104	0	0,00	0	0,00
52051	5	JUA	Arboleda	8.431	0	1	1	11,9	1	1	100	26	0	0,00	0	0,00
52079	6	TEL	Barbacoas	56.195	11	1	12	21,4	11	12	92	41	0	0,00	0	0,00
52083	7	RIO	Belén	6.311	0	1	1	15,8	1	1	100	101	0	0,00	0	0,00
52110	8	JUA	Buesaco	23.909	0	1	1	4,2	0	1	0	85	0	0,00	0	0,00
52694	9	JUA	Cartago	6.831	1	0	1	14,6	1	1	100	113	0	0,00	0	0,00
52240	10	CEN	Chachagüí	15.328	1	1	2	13,0	2	2	100	108	0	0,00	0	0,00
52203	11	RIO	Colón Genova	8.403	0	1	1	11,9	1	1	100	91	0	0,00	0	0,00
52207	12	OCC	Consaca	13.761	0	0	0	0,0	-	-	-	73	0	0,00	0	0,00
52210	13	EXP	Contadero	7.252	0	0	0	0,0	-	-	-	249	0	0,00	0	0,00
52215	14	EXP	Córdoba	15.496	0	0	0	0,0	1	1	100	89	0	0,00	0	0,00
52224	15	EXP	Cuaspué	9.199	0	2	2	21,7	2	2	100	87	0	0,00	0	0,00
52227	16	EXP	Cumbal	36.975	0	0	0	0,0	-	-	-	122	0	0,00	0	0,00
52233	17	COR	Cumbitara	5.843	0	0	0	0,0	-	-	-	262	0	0,00	0	0,00
52250	18	SAN	El Charco	22.528	2	0	2	8,9	2	2	100	101	0	0,00	0	0,00
52254	19	GUA	El Peñol	7.443	0	0	0	0,0	-	-	-	56	0	0,00	0	0,00
52256	20	COR	El Rosario	12.169	2	0	2	16,4	2	2	100	108	1	8,22	0	0,00
52258	21	RIO	El Tablón de Gómez	14.296	0	1	1	7,0	1	1	100	111	0	0,00	0	0,00
52260	22	GUA	El Tambo	13.986	0	0	0	0,0	-	-	-	185	0	0,00	0	0,00
52520	23	PAS	Francisco Pizarro	14.176	2	0	2	14,1	2	2	100	105	0	0,00	0	0,00
52287	24	EXP	Funes	7.168	0	0	0	0,0	-	-	-	67	0	0,00	0	0,00
52317	25	EXP	Guachucal	19.387	0	0	0	0,0	-	-	-	127	0	0,00	0	0,00
52320	26	SAB	Guaitarilla	11.422	0	0	0	0,0	-	-	-	104	0	0,00	0	0,00
52323	27	EXP	Gualmatán	7.049	1	0	1	14,2	1	1	100	108	0	0,00	0	0,00
52352	28	EXP	Illes	7.646	0	0	0	0,0	-	-	-	80	0	0,00	0	0,00
52354	29	SAB	Imués	7.530	1	0	1	13,3	1	1	100	116	0	0,00	0	0,00
52356	30	EXP	Ipiiales	115.992	6	3	9	7,8	8	9	89	89	0	0,00	1	0,86
52378	31	RIO	La Cruz	18.697	0	0	0	0,0	-	-	-	47	0	0,00	0	0,00
52381	32	CEN	La Florida	9.985	0	0	0	0,0	-	-	-	102	0	0,00	0	0,00
52385	33	GUA	La Llanada	6.481	0	0	0	0,0	-	-	-	118	0	0,00	0	0,00
52390	34	SAN	La Tola	7.441	0	0	0	0,0	-	-	-	194	0	0,00	0	0,00
52399	35	JUA	La Unión	31.803	0	0	0	0,0	-	-	-	103	0	0,00	0	0,00
52405	36	COR	Leiva	9.653	0	0	0	0,0	-	-	-	105	0	0,00	0	0,00
52411	37	OCC	Linares	10.098	0	0	0	0,0	-	-	-	117	0	0,00	0	0,00
52418	38	GUA	Los Andes	9.376	1	1	2	21,3	2	2	100	80	0	0,00	0	0,00
52427	39	TEL	Magüi Payan	25.214	2	0	2	7,9	1	2	50	88	0	0,00	1	3,97
52435	40	PIE	Mallama	8.960	0	0	0	0,0	-	-	-	96	0	0,00	0	0,00
52473	41	SAN	Mosquera	12.283	2	1	3	24,4	2	3	67	18	1	8,14	0	0,00
52480	42	CEN	Nariño	4.355	0	0	0	0,0	-	-	-	44	0	0,00	0	0,00
52490	43	SAN	Olaya Herrera	25.282	1	0	1	4,0	0	1	0	115	0	0,00	0	0,00
52506	44	SAB	Ospina	7.039	0	0	0	0,0	-	-	-	133	0	0,00	0	0,00
52540	45	COR	Policarpa	9.827	1	0	1	10,2	0	1	0	83	0	0,00	0	0,00
52560	46	EXP	Potosí	10.197	0	0	0	0,0	-	-	-	106	0	0,00	0	0,00
52565	47	ABA	Providencia	5.562	0	0	0	0,0	-	-	-	34	0	0,00	0	0,00
52573	48	EXP	Puerres	8.450	0	1	1	11,8	0	1	0	134	1	11,83	0	0,00
52585	49	EXP	Pupiales	17.334	0	0	0	0,0	-	-	-	116	0	0,00	0	0,00
52612	50	PIE	Ricaurte	19.885	1	0	1	5,0	1	1	100	99	0	0,00	0	0,00
52621	51	TEL	Roberto Payán	12.681	0	0	0	0,0	-	-	-	123	0	0,00	0	0,00
52678	52	ABA	Samaniego	28.380	3	2	5	17,6	5	5	100	130	0	0,00	0	0,00
52685	53	RIO	San Bernardo	9.186	1	0	1	10,9	1	1	100	74	0	0,00	0	0,00
52687	54	JUA	San Lorenzo	18.435	0	2	2	10,8	2	2	100	102	0	0,00	0	0,00
52693	55	RIO	San Pablo	15.034	0	0	0	0,0	-	-	-	88	0	0,00	0	0,00
52683	56	OCC	Sandoná	20.184	2	3	5	24,8	5	5	100	94	0	0,00	0	0,00
52696	57	SAN	Santa Bárbara	13.331	0	0	0	0,0	-	-	-	57	0	0,00	0	0,00
52699	58	ABA	Santacruz	10.939	1	0	1	9,1	0	1	0	124	0	0,00	0	0,00
52720	59	SAB	Sapuyes	7.277	0	0	0	0,0	-	-	-	7724	0	0,00	0	0,00
52786	60	COR	Taminango	17.866	3	0	3	16,8	3	3	100	103	0	0,00	0	0,00
52788	61	CEN	Tangua	13.397	0	1	1	7,5	1	1	100	69	0	0,00	0	0,00
52835	62	PAS	Tumaco	255.783	48	7	55	21,5	45	52	87	72	1	0,39	6	2,35
52838	63	SAB	Túquerres	44.650	1	2	3	6,7	-	-	-	103	1	2,24	0	0,00
52885	64	CEN	Yacuanquer	10.946	0	1	1	9,1	1	1	100	86	0	0,00	0	0,00
TOTAL DEPARTAMENTO				1.628.981	117	47	164	10,1	140	159	88	119	8	0,49	9	0,55

**LESIONES FATALES DE CAUSA EXTERNA, CASOS Y TASAS POR 100,000 HABITANTES
SEGÚN MUNICIPIO DEL HECHO. AÑO 2018**
Fuente: Instituto Nacional de Medicina Legal y Ciencias Forenses

Código DANE	#	Región	Municipios	Homicidio	Transporte	Accidental	Suicidio	Indeterminada	Total	Tasa x 100.000 hab.
52001	1	CEN	Pasto	49	53	55	44	21	222	49,42
52019	2	RIO	Albán	-	1	-	-	-	1	4,35
52022	3	EXP	Aldana	3	1	-	1	-	5	86,71
52036	4	OCC	Ancuyá	-	-	-	-	-	-	-
52051	5	JUA	Arboleda	-	-	-	-	-	-	-
52079	6	TEL	Barbacoas	8	-	4	3	1	16	40,76
52083	7	RIO	Belén	-	-	-	-	-	-	-
52110	8	JUA	Buesaco	-	1	-	-	-	1	3,85
52694	9	JUA	Cartago	-	-	-	-	-	-	-
52240	10	CEN	Chachagüí	-	7	5	1	2	15	107,46
52203	11	RIO	Colón Genova	-	-	-	-	-	-	-
52207	12	OCC	Consacá	-	-	-	-	-	-	-
52210	13	EXP	Contadero	-	4	1	-	-	5	71,07
52215	14	EXP	Córdoba	-	-	-	1	1	2	14,81
52224	15	EXP	Cuaspué	1	-	-	-	-	1	11,46
52227	16	EXP	Cumbal	1	3	-	-	1	5	12,57
52233	17	COR	Cumbitara	-	-	-	-	1	1	6,02
52250	18	SAN	El Charco	-	-	1	-	-	1	2,44
52254	19	GUA	El Peñol	-	1	-	-	-	1	15,67
52256	20	COR	El Rosario	2	1	-	-	-	3	30,61
52258	21	RIO	El Tablón de Gómez	1	1	1	-	-	3	24,22
52260	22	GUA	El Tambo	-	-	-	-	-	-	-
52520	23	PAS	Francisco Pizarro	2	1	1	-	1	5	30,37
52287	24	EXP	Funes	-	2	1	1	-	4	64,42
52317	25	EXP	Guachucal	-	2	3	-	-	5	32,75
52320	26	SAB	Guaitarilla	-	1	1	-	-	2	17,38
52323	27	EXP	Gualmatán	-	1	-	-	-	1	17,30
52352	28	EXP	Iles	3	1	1	-	-	5	55,83
52354	29	SAB	Imués	-	3	-	1	1	5	86,24
52356	30	EXP	Ipiales	32	30	20	7	6	95	64,49
52378	31	RIO	La Cruz	2	2	3	-	-	7	38,27
52381	32	CEN	La Florida	3	-	-	-	-	3	32,27
52385	33	GUA	La Llanada	-	-	-	-	-	-	-
52390	34	SAN	La Tola	2	-	1	1	-	4	29,37
52399	35	JUA	La Unión	4	3	7	1	1	16	63,12
52405	36	COR	Leiva	2	-	-	1	-	3	21,70
52411	37	OCC	Linares	-	1	-	-	-	1	10,50
52418	38	GUA	Los Andes	-	1	1	-	-	2	9,76
52427	39	TEL	Magüi Payán	6	-	1	1	-	8	33,12
52435	40	PIE	Mallama	5	7	10	-	-	22	300,05
52473	41	SAN	Mosquera	1	-	1	-	-	2	11,25
52480	42	CEN	Nariño	3	-	-	-	-	3	59,12
52490	43	SAN	Olaya Herrera	4	-	1	1	-	6	19,04
52506	44	SAB	Ospina	-	-	-	-	-	-	-
52540	45	COR	Policarpa	1	-	1	-	-	2	11,25
52560	46	EXP	Potosí	-	1	1	-	-	2	16,91
52565	47	ABA	Providencia	-	-	-	-	-	-	-
52573	48	EXP	Puerres	2	1	1	-	1	5	61,08
52585	49	EXP	Pupiales	2	1	-	1	1	5	25,87
52612	50	PIE	Ricaurte	7	2	-	-	-	9	45,16
52621	51	TEL	Roberto Payán	-	-	-	2	-	2	9,37
52678	52	ABA	Samaniego	4	2	-	-	-	6	12,18
52685	53	RIO	San Bernardo	1	-	-	-	-	1	4,78
52687	54	JUA	San Lorenzo	1	-	-	-	-	1	4,93
52693	55	RIO	San Pablo	-	1	-	-	2	3	17,42
52683	56	OCC	Sandoná	-	1	2	1	-	4	15,83
52696	57	SAN	Santa Bárbara	-	-	-	-	-	-	-
52699	58	ABA	Santacruz	2	2	7	1	1	13	42,45
52720	59	SAB	Sapuyes	-	2	-	-	-	2	33,24
52786	60	COR	Taminango	2	6	1	-	-	9	41,61
52788	61	CEN	Tangua	1	3	4	3	-	11	121,63
52835	62	PAS	Tumaco	269	53	30	6	11	369	173,89
52838	63	SAB	Túquerres	5	9	7	4	1	26	65,41
52885	64	CEN	Yacuanquer	1	1	1	-	-	3	26,66
TOTAL DEPARTAMENTO				432	213	174	82	53	954	53,19



**HOMICIDIOS, CASOS Y TASAS POR 100.000 HABITANTES
SEGÚN MUNICIPIO DEL HECHO Y SEXO DE LA VICTIMA. AÑO 2018**
Fuente: Instituto Nacional de Medicina Legal y Ciencias Forenses

Código DANE	#	Región	Municipios	Hombre		Mujer		Total	
				Casos	Tasa * 100,000 hb	Casos	Tasa * 100,000 hb	Casos	Tasa * 100,000 hb
52001	1	CEN	Pasto	47	21,32	2	0,85	49	10,75
52019	2	RIO	Albán	-	-	-	-	-	-
52022	3	EXP	Aldana	3	106,65	-	-	3	51,24
52036	4	OCC	Ancuyá	-	-	-	-	-	-
52051	5	JUA	Arboleda	-	-	-	-	-	-
52079	6	TEL	Barbacoas	8	39,27	-	-	8	19,79
52083	7	RIO	Belén	-	-	-	-	-	-
52110	8	JUA	Buesaco	-	-	-	-	-	-
52694	9	JUA	Cartago	-	-	-	-	-	-
52240	10	CEN	Chachagüí	-	-	-	-	-	-
52203	11	RIO	Colón Genova	-	-	-	-	-	-
52207	12	OCC	Consaca	-	-	-	-	-	-
52210	13	EXP	Contadero	-	-	-	-	-	-
52215	14	EXP	Córdoba	-	-	-	-	-	-
52224	15	EXP	Cuaspud	1	22,55	-	-	1	11,46
52227	16	EXP	Cumbal	-	-	1	5,01	1	2,51
52233	17	COR	Cumbitara	-	-	-	-	-	-
52250	18	SAN	El Charco	-	-	-	-	-	-
52254	19	GUA	El Peñol	-	-	-	-	-	-
52256	20	COR	El Rosario	2	38,67	-	-	2	20,41
52258	21	RIO	El Tablón de Gómez	1	15,74	-	-	1	8,07
52260	22	GUA	El Tambo	-	-	-	-	-	-
52520	23	PAS	Francisco Pizarro	2	22,24	-	-	2	12,15
52287	24	EXP	Funes	-	-	-	-	-	-
52317	25	EXP	Guachucal	-	-	-	-	-	-
52320	26	SAB	Guaitarilla	-	-	-	-	-	-
52323	27	EXP	Gualmatán	-	-	-	-	-	-
52352	28	EXP	Iles	2	42,89	1	23,29	3	33,5
52354	29	SAB	Imués	-	-	-	-	-	-
52356	30	EXP	Ipiiales	25	34,15	7	9,32	32	21,58
52378	31	RIO	La Cruz	2	20,66	-	0,00	2	10,93
52381	32	CEN	La Florida	-	-	1	21,58	1	10,76
52385	33	GUA	La Llanada	-	-	-	-	-	-
52390	34	SAN	La Tola	2	26,97	-	-	2	14,05
52399	35	JUA	La Unión	4	30,83	-	-	4	15,7
52405	36	COR	Leiva	2	26,57	-	-	2	13,83
52411	37	OCC	Linares	-	-	-	-	-	-
52418	38	GUA	Los Andes	-	-	-	-	-	-
52427	39	TEL	Magüi Payan	5	37,72	1	8,81	6	24,38
52435	40	PIE	Mallama	5	132	-	-	5	68,19
52473	41	SAN	Mosquera	1	11,02	-	-	1	5,62
52480	42	CEN	Nariño	2	78,43	1	39,62	3	59,12
52490	43	SAN	Olaya Herrera	4	23,15	-	-	4	12,35
52506	44	SAB	Ospina	-	-	-	-	-	-
52540	45	COR	Policarpa	1	10,66	-	-	1	5,62
52560	46	EXP	Potosí	-	-	-	-	-	-
52565	47	ABA	Providencia	-	-	-	-	-	-
52573	48	EXP	Puerres	2	50,06	-	-	2	24,43
52585	49	EXP	Pupiales	2	20,58	-	-	2	10,19
52612	50	PIE	Ricaurte	7	68,42	-	-	7	35,12
52621	51	TEL	Roberto Payán	-	-	-	-	-	-
52678	52	ABA	Samaniego	4	16,17	-	0,00	4	8,12
52685	53	RIO	San Bernardo	1	9,11	-	0,00	1	4,78
52687	54	JUA	San Lorenzo	1	9,19	-	0,00	1	4,93
52693	55	RIO	San Pablo	-	-	-	-	-	-
52683	56	OCC	Sandoná	-	-	-	-	-	-
52696	57	SAN	Santa Bárbara	-	-	-	-	-	-
52699	58	ABA	Santacruz	-	0	2	13,15	2	6,47
52720	59	SAB	Sapuyes	-	-	-	-	-	-
52786	60	COR	Taminango	2	17,88	-	0,00	2	9,25
52788	61	CEN	Tangua	1	21,71	-	0,00	1	10,81
52835	62	PAS	Tumaco	239	225,44	30	28,12	269	126,47
52838	63	SAB	Túquerres	4	20,14	1	4,90	5	12,41
52885	64	CEN	Yacuanquer	1	17,88	-	0,00	1	8,89
TOTAL DEPARTAMENTO				383	42,18	47	5,22	430	23,77



CONVIVENCIA SOCIAL Y SALUD MENTAL
VIOLENCIA INTRAFAMILIAR SD VIF, CASOS Y TASAS POR 100,000 HABITANTES
SEGÚN MUNICIPIO DEL HECHO Y SEXO DE LA VICTIMA. AÑO 2018
Fuente: Instituto Nacional de Medicina Legal y Ciencias Forenses - Datos para la vida 2019

Código DANE	#	Región	Municipios	Hombre		Mujer		Total	
				Casos	Tasa * 100,000 hb	Casos	Tasa * 100,000 hb	Casos	Tasa * 100,000 hb
52001	1	CEN	Pasto	201	91,16	705	299,76	906	198,82
52019	2	RIO	Albán	SD	SD	SD	SD	SD	SD
52022	3	EXP	Aldana	1	35,55	6	197,24	7	119,56
52036	4	OCC	Ancuyá	SD	SD	SD	SD	SD	SD
52051	5	JUA	Arboleda	SD	SD	SD	SD	SD	SD
52079	6	TEL	Barbacoas	1	4,91	1	4,99	2	4,95
52083	7	RIO	Belén	SD	SD	SD	SD	SD	SD
52110	8	JUA	Buesaco	1	7,50	4	31,69	5	19,27
52694	9	JUA	Cartago	SD	SD	SD	SD	SD	SD
52240	10	CEN	Chachagüí	SD	SD	19	275,80	19	135,28
52203	11	RIO	Colón Genova	SD	SD	SD	SD	SD	SD
52207	12	OCC	Consaca	SD	SD	2	43,52	2	21,98
52210	13	EXP	Contadero	SD	SD	3	87,29	3	42,64
52215	14	EXP	Córdoba	1	14,18	4	56,83	5	35,48
52224	15	EXP	Cuaspud	SD	SD	1	23,30	1	11,46
52227	16	EXP	Cumbal	2	10,09	1	5,01	3	7,54
52233	17	COR	Cumbitara	SD	SD	SD	SD	SD	SD
52250	18	SAN	El Charco	1	4,75	1	5,00	2	4,87
52254	19	GUA	El Peñol	1	30,00	SD	SD	1	15,67
52256	20	COR	El Rosario	SD	SD	1	21,60	1	10,20
52258	21	RIO	El Tablón de Gómez	1	15,74	1	16,57	2	16,14
52260	22	GUA	El Tambo	1	17,48	7	116,69	8	68,26
52520	23	PAS	Francisco Pizarro	SD	SD	2	26,78	2	12,15
52287	24	EXP	Funes	SD	SD	SD	SD	SD	SD
52317	25	EXP	Guachucal	2	26,18	2	26,22	4	26,20
52320	26	SAB	Guaitarilla	SD	SD	SD	SD	SD	SD
52323	27	EXP	Guamatán	2	71,58	1	33,47	3	51,89
52352	28	EXP	Iles	SD	SD	SD	SD	SD	SD
52354	29	SAB	Imués	SD	SD	2	66,62	2	33,89
52356	30	EXP	Ipiiales	57	77,86	161	214,42	218	147,00
52378	31	RIO	La Cruz	SD	SD	SD	SD	SD	SD
52381	32	CEN	La Florida	SD	SD	7	151,06	7	75,29
52385	33	GUA	La Llanada	SD	SD	SD	SD	SD	SD
52390	34	SAN	La Tola	SD	SD	SD	SD	SD	SD
52399	35	JUA	La Unión	SD	SD	SD	SD	SD	SD
52405	36	COR	Leiva	SD	SD	1	14,42	1	6,91
52411	37	OCC	Linares	SD	SD	SD	SD	SD	SD
52418	38	GUA	Los Andes	SD	SD	SD	SD	SD	SD
52427	39	TEL	Magüi Payán	SD	SD	SD	SD	SD	SD
52435	40	PIE	Mallama	1	26,40	SD	SD	1	13,64
52473	41	SAN	Mosquera	SD	SD	SD	SD	SD	SD
52480	42	CEN	Nariño	1	39,22	1	39,62	2	39,42
52490	43	SAN	Olaya Herrera	SD	SD	SD	SD	SD	SD
52506	44	SAB	Ospina	SD	SD	3	71,56	3	33,96
52540	45	COR	Policarpa	SD	SD	2	23,82	2	11,25
52560	46	EXP	Potosí	6	97,83	4	70,21	10	84,53
52565	47	ABA	Providencia	SD	SD	SD	SD	SD	SD
52573	48	EXP	Puerres	SD	SD	3	71,58	3	36,65
52585	49	EXP	Pupiales	2	20,58	3	30,30	5	25,48
52612	50	PIE	Ricaurte	1	9,77	5	51,55	6	30,11
52621	51	TEL	Roberto Payán	SD	SD	SD	SD	SD	SD
52678	52	ABA	Samaniego	SD	SD	1	4,08	1	2,03
52685	53	RIO	San Bernardo	SD	SD	1	10,07	1	4,78
52687	54	JUA	San Lorenzo	SD	SD	SD	SD	SD	SD
52693	55	RIO	San Pablo	SD	SD	1	12,34	1	5,81
52683	56	OCC	Sandoná	SD	SD	4	32,34	4	15,54
52696	57	SAN	Santa Bárbara	SD	SD	SD	SD	SD	SD
52699	58	ABA	Santacruz	1	6,37	3	19,73	4	12,94
52720	59	SAB	Sapuyes	2	66,84	1	33,06	3	49,86
52786	60	COR	Taminango	SD	SD	5	47,89	5	23,12
52788	61	CEN	Tangua	1	21,71	4	86,11	5	54,04
52835	62	PAS	Tumaco	47	44,33	228	213,73	275	129,29
52838	63	SAB	Túquerres	11	55,38	44	215,56	55	136,56
52885	64	CEN	Yacuanquer	SD	SD	4	70,67	4	35,54
TOTAL DEPARTAMENTO				345	37,99	1.249	138,61	1.594	88,11



**CONVIVENCIA SOCIAL Y SALUD MENTAL
VIOLENCIA CONTRA NIÑOS, NIÑAS Y ADOLESCENTES, CASOS Y TASAS POR 100.000 HABITANTES
SEGÚN MUNICIPIO DEL HECHO Y SEXO DE LA VICTIMA. AÑO 2018**

Fuente: Instituto Nacional de Medicina Legal y Ciencias Forenses - Datos para la vida 2019

Código DANE	#	Región	Municipios	Hombre		Mujer		Total	
				Casos	Tasa * 100,000 hb	Casos	Tasa * 100,000 hb	Casos	Tasa * 100,000 hb
52001	1	CEN	Pasto	29	47,83	26	44,00	55	45,94
52019	2	RIO	Albán	SD	SD	SD	SD	SD	SD
52022	3	EXP	Aldana	SD	SD	SD	SD	SD	SD
52036	4	OCC	Ancuyá	SD	SD	SD	SD	SD	SD
52051	5	JUA	Arboleda	SD	SD	SD	SD	SD	SD
52079	6	TEL	Barbacoas	SD	SD	SD	SD	SD	SD
52083	7	RIO	Belén	SD	SD	SD	SD	SD	SD
52110	8	JUA	Buesaco	SD	SD	SD	SD	SD	SD
52694	9	JUA	Cartago	SD	SD	SD	SD	SD	SD
52240	10	CEN	Chachagüí	SD	SD	SD	SD	SD	SD
52203	11	RIO	Colón Genova	SD	SD	SD	SD	SD	SD
52207	12	OCC	Consaca	SD	SD	SD	SD	SD	SD
52210	13	EXP	Contadero	SD	SD	SD	SD	SD	SD
52215	14	EXP	Córdoba	SD	SD	SD	SD	SD	SD
52224	15	EXP	Cuaspuñ	SD	SD	SD	SD	SD	SD
52227	16	EXP	Cumbal	2	31,64	SD	SD	2	15,89
52233	17	COR	Cumbitara	SD	SD	SD	SD	SD	SD
52250	18	SAN	El Charco	1	10,82	SD	SD	1	5,46
52254	19	GUA	El Peñol	1	103,41	SD	SD	1	52,36
52256	20	COR	El Rosario	SD	SD	SD	SD	SD	SD
52258	21	RIO	El Tablón de Gómez	SD	SD	1	49,95	1	24,51
52260	22	GUA	El Tambo	SD	SD	SD	SD	SD	SD
52520	23	PAS	Francisco Pizarro	SD	SD	SD	SD	SD	SD
52287	24	EXP	Funes	SD	SD	SD	SD	SD	SD
52317	25	EXP	Guachucal	SD	SD	SD	SD	SD	SD
52320	26	SAB	Guaitarilla	SD	SD	SD	SD	SD	SD
52323	27	EXP	Gualmatán	SD	SD	SD	SD	SD	SD
52352	28	EXP	Iles	SD	SD	SD	SD	SD	SD
52354	29	SAB	Imués	SD	SD	SD	SD	SD	SD
52356	30	EXP	Ipiales	11	46,87	10	44,15	21	45,53
52378	31	RIO	La Cruz	SD	SD	SD	SD	SD	SD
52381	32	CEN	La Florida	SD	SD	SD	SD	SD	SD
52385	33	GUA	La Llanada	SD	SD	SD	SD	SD	SD
52390	34	SAN	La Tola	SD	SD	SD	SD	SD	SD
52399	35	JUA	La Unión	SD	SD	SD	SD	SD	SD
52405	36	COR	Leiva	SD	SD	SD	SD	SD	SD
52411	37	OCC	Linares	SD	SD	SD	SD	SD	SD
52418	38	GUA	Los Andes	SD	SD	SD	SD	SD	SD
52427	39	TEL	Magüi Payan	SD	SD	SD	SD	SD	SD
52435	40	PIE	Mallama	SD	SD	SD	SD	SD	SD
52473	41	SAN	Mosquera	SD	SD	SD	SD	SD	SD
52480	42	CEN	Nariño	SD	SD	SD	SD	SD	SD
52490	43	SAN	Olaya Herrera	SD	SD	SD	SD	SD	SD
52506	44	SAB	Ospina	SD	SD	SD	SD	SD	SD
52540	45	COR	Policarpa	SD	SD	SD	SD	SD	SD
52560	46	EXP	Potosí	SD	SD	SD	SD	SD	SD
52565	47	ABA	Providencia	SD	SD	SD	SD	SD	SD
52573	48	EXP	Puerres	SD	SD	SD	SD	SD	SD
52585	49	EXP	Pupiales	SD	SD	SD	SD	SD	SD
52612	50	PIE	Ricaurte	SD	SD	1	25,52	1	12,33
52621	51	TEL	Roberto Payán	SD	SD	SD	SD	SD	SD
52678	52	ABA	Samaniego	SD	SD	SD	SD	SD	SD
52685	53	RIO	San Bernardo	SD	SD	SD	SD	SD	SD
52687	54	JUA	San Lorenzo	SD	SD	SD	SD	SD	SD
52693	55	RIO	San Pablo	SD	SD	SD	SD	SD	SD
52683	56	OCC	Sandoná	SD	SD	SD	SD	SD	SD
52696	57	SAN	Santa Bárbara	SD	SD	SD	SD	SD	SD
52699	58	ABA	Santacruz	SD	SD	SD	SD	SD	SD
52720	59	SAB	Sapuyes	SD	SD	SD	SD	SD	SD
52786	60	COR	Taminango	SD	SD	SD	SD	SD	SD
52788	61	CEN	Tangua	SD	SD	SD	SD	SD	SD
52835	62	PAS	Tumaco	6	13,49	5	11,67	11	12,60
52838	63	SAB	Túquerres	SD	SD	2	34,57	2	16,96
52885	64	CEN	Yacuanquer	SD	SD	1	62,23	1	30,59
TOTAL DEPARTAMENTO				50	16,59	46	15,85	96	16,22



CONVIVENCIA SOCIAL Y SALUD MENTAL
VIOLENCIA CONTRA EL ADULTO MAYOR, CASOS Y TASAS POR 100,000 HABITANTES
SEGÚN MUNICIPIO DEL HECHO Y SEXO DE LA VICTIMA. AÑO 2018
Fuente: Instituto Nacional de Medicina Legal y Ciencias Forenses - Datos para la vida 2019

Código DANE	#	Región	Municipios	Hombre		Mujer		Total	
				Casos	Tasa * 100,000 hb	Casos	Tasa * 100,000 hb	Casos	Tasa * 100,000 hb
52001	1	CEN	Pasto	16	65,98	18	58,38	34	61,73
52019	2	RIO	Albán	SD	SD	SD	SD	SD	SD
52022	3	EXP	Aldana	SD	SD	SD	SD	SD	SD
52036	4	OCC	Ancuyá	SD	SD	SD	SD	SD	SD
52051	5	JUA	Arboleda	SD	SD	SD	SD	SD	SD
52079	6	TEL	Barbacoas	SD	SD	SD	SD	SD	SD
52083	7	RIO	Belén	SD	SD	SD	SD	SD	SD
52110	8	JUA	Buesaco	SD	SD	SD	SD	SD	SD
52694	9	JUA	Cartago	SD	SD	SD	SD	SD	SD
52240	10	CEN	Chachagüí	SD	SD	SD	SD	SD	SD
52203	11	RIO	Colón Genova	SD	SD	SD	SD	SD	SD
52207	12	OCC	Consaca	SD	SD	SD	SD	SD	SD
52210	13	EXP	Contadero	SD	SD	SD	SD	SD	SD
52215	14	EXP	Córdoba	SD	SD	SD	SD	SD	SD
52224	15	EXP	Cuaspud	SD	SD	SD	SD	SD	SD
52227	16	EXP	Cumbal	SD	SD	SD	SD	SD	SD
52233	17	COR	Cumbitara	SD	SD	SD	SD	SD	SD
52250	18	SAN	El Charco	SD	SD	SD	SD	SD	SD
52254	19	GUA	El Peñol	SD	SD	SD	SD	SD	SD
52256	20	COR	El Rosario	SD	SD	SD	SD	SD	SD
52258	21	RIO	El Tablón de Gómez	SD	SD	SD	SD	SD	SD
52260	22	GUA	El Tambo	SD	SD	SD	SD	SD	SD
52520	23	PAS	Francisco Pizarro	SD	SD	SD	SD	SD	SD
52287	24	EXP	Funes	SD	SD	SD	SD	SD	SD
52317	25	EXP	Guachucal	SD	SD	1	85,32	1	46,43
52320	26	SAB	Guaitarilla	SD	SD	SD	SD	SD	SD
52323	27	EXP	Gualmatán	1	238,10	SD	SD	1	110,38
52352	28	EXP	Iles	SD	SD	SD	SD	SD	SD
52354	29	SAB	Imués	SD	SD	SD	SD	SD	SD
52356	30	EXP	Ipiales	6	75,13	5	54,63	11	64,18
52378	31	RIO	La Cruz	SD	SD	SD	SD	SD	SD
52381	32	CEN	La Florida	SD	SD	SD	SD	SD	SD
52385	33	GUA	La Llanada	SD	SD	SD	SD	SD	SD
52390	34	SAN	La Tola	SD	SD	SD	SD	SD	SD
52399	35	JUA	La Unión	SD	SD	SD	SD	SD	SD
52405	36	COR	Leiva	SD	SD	SD	SD	SD	SD
52411	37	OCC	Linares	SD	SD	SD	SD	SD	SD
52418	38	GUA	Los Andes	SD	SD	SD	SD	SD	SD
52427	39	TEL	Magüi Payan	SD	SD	SD	SD	SD	SD
52435	40	PIE	Mallama	SD	SD	SD	SD	SD	SD
52473	41	SAN	Mosquera	SD	SD	SD	SD	SD	SD
52480	42	CEN	Nariño	SD	SD	SD	SD	SD	SD
52490	43	SAN	Olaya Herrera	SD	SD	SD	SD	SD	SD
52506	44	SAB	Ospina	SD	SD	SD	SD	SD	SD
52540	45	COR	Policarpa	SD	SD	SD	SD	SD	SD
52560	46	EXP	Potosí	SD	SD	SD	SD	SD	SD
52565	47	ABA	Providencia	SD	SD	SD	SD	SD	SD
52573	48	EXP	Puerres	SD	SD	SD	SD	SD	SD
52585	49	EXP	Pupiales	SD	SD	SD	SD	SD	SD
52612	50	PIE	Ricaurte	SD	SD	SD	SD	SD	SD
52621	51	TEL	Roberto Payán	SD	SD	SD	SD	SD	SD
52678	52	ABA	Samaniego	SD	SD	SD	SD	SD	SD
52685	53	RIO	San Bernardo	SD	SD	SD	SD	SD	SD
52687	54	JUA	San Lorenzo	SD	SD	SD	SD	SD	SD
52693	55	RIO	San Pablo	SD	SD	SD	SD	SD	SD
52683	56	OCC	Sandoná	SD	SD	SD	SD	SD	SD
52696	57	SAN	Santa Bárbara	SD	SD	SD	SD	SD	SD
52699	58	ABA	Santacruz	SD	SD	SD	SD	SD	SD
52720	59	SAB	Sapuyes	SD	SD	SD	SD	SD	SD
52786	60	COR	Taminango	SD	SD	SD	SD	SD	SD
52788	61	CEN	Tangua	SD	SD	SD	SD	SD	SD
52835	62	PAS	Tumaco	3	47,22	2	27,45	5	36,66
52838	63	SAB	Túquerres	1	41,15	1	34,41	2	37,48
52885	64	CEN	Yacuanquer	SD	SD	SD	SD	SD	SD
TOTAL DEPARTAMENTO				27	28,29	27	25,55	54	26,85



CONVIVENCIA SOCIAL Y SALUD MENTAL
VIOLENCIA ENTRE OTROS FAMILIARES, CASOS Y TASAS POR 100,000 HABITANTES
SEGÚN MUNICIPIO DEL HECHO Y SEXO DE LA VICTIMA. AÑO 2018
Fuente: Instituto Nacional de Medicina Legal y Ciencias Forenses - Datos para la vida 2019

Código DANE	#	Región	Municipios	Hombre		Mujer		Total	
				Casos	Tasa * 100,000 hb	Casos	Tasa * 100,000 hb	Casos	Tasa * 100,000 hb
52001	1	CEN	Pasto	66	48,67	138	95,00	204	72,63
52019	2	RIO	Albán	SD	SD	SD	SD	SD	SD
52022	3	EXP	Aldana	SD	SD	SD	SD	SD	SD
52036	4	OCC	Ancuyá	SD	SD	SD	SD	SD	SD
52051	5	JUA	Arboleda	SD	SD	SD	SD	SD	SD
52079	6	TEL	Barbacoas	1	9,87	SD	SD	1	5,07
52083	7	RIO	Belén	SD	SD	SD	SD	SD	SD
52110	8	JUA	Buesaco	1	13,35	2	29,00	3	20,85
52694	9	JUA	Cartago	SD	SD	SD	SD	SD	SD
52240	10	CEN	Chachagüí	SD	SD	7	185,82	7	88,81
52203	11	RIO	Colón Genova	SD	SD	SD	SD	SD	SD
52207	12	OCC	Consaca	SD	SD	1	38,33	1	19,47
52210	13	EXP	Contadero	SD	SD	1	58,07	1	28,08
52215	14	EXP	Córdoba	SD	SD	1	23,34	1	11,61
52224	15	EXP	Cuaspud	SD	SD	SD	SD	SD	SD
52227	16	EXP	Cumbal	SD	SD	SD	SD	SD	SD
52233	17	COR	Cumbitara	SD	SD	SD	SD	SD	SD
52250	18	SAN	El Charco	SD	SD	SD	SD	SD	SD
52254	19	GUA	El Peñol	SD	SD	SD	SD	SD	SD
52256	20	COR	El Rosario	SD	SD	SD	SD	SD	SD
52258	21	RIO	El Tablón de Gómez	SD	SD	SD	SD	SD	SD
52260	22	GUA	El Tambo	SD	SD	2	57,70	2	29,66
52520	23	PAS	Francisco Pizarro	SD	SD	SD	SD	SD	SD
52287	24	EXP	Funes	SD	SD	SD	SD	SD	SD
52317	25	EXP	Guachucal	2	42,22	SD	SD	2	21,43
52320	26	SAB	Guaitarilla	SD	SD	SD	SD	SD	SD
52323	27	EXP	Gualmatán	SD	SD	SD	SD	SD	SD
52352	28	EXP	Iles	SD	SD	SD	SD	SD	SD
52354	29	SAB	Imués	SD	SD	SD	SD	SD	SD
52356	30	EXP	Ipiales	20	47,90	30	69,31	50	58,80
52378	31	RIO	La Cruz	SD	SD	SD	SD	SD	SD
52381	32	CEN	La Florida	SD	SD	1	38,52	1	19,26
52385	33	GUA	La Llanada	SD	SD	SD	SD	SD	SD
52390	34	SAN	La Tola	SD	SD	SD	SD	SD	SD
52399	35	JUA	La Unión	SD	SD	SD	SD	SD	SD
52405	36	COR	Leiva	SD	SD	SD	SD	SD	SD
52411	37	OCC	Linares	SD	SD	SD	SD	SD	SD
52418	38	GUA	Los Andes	SD	SD	SD	SD	SD	SD
52427	39	TEL	Magüi Payán	SD	SD	SD	SD	SD	SD
52435	40	PIE	Mallama	SD	SD	SD	SD	SD	SD
52473	41	SAN	Mosquera	SD	SD	SD	SD	SD	SD
52480	42	CEN	Nariño	SD	SD	SD	SD	SD	SD
52490	43	SAN	Olaya Herrera	SD	SD	SD	SD	SD	SD
52506	44	SAB	Ospina	SD	SD	SD	SD	SD	SD
52540	45	COR	Policarpa	SD	SD	SD	SD	SD	SD
52560	46	EXP	Potosí	5	134,26	2	58,67	7	98,14
52565	47	ABA	Providencia	SD	SD	SD	SD	SD	SD
52573	48	EXP	Puerres	SD	SD	SD	SD	SD	SD
52585	49	EXP	Pupiales	2	34,84	1	17,04	3	25,84
52612	50	PIE	Ricaurte	1	19,09	SD	SD	1	9,82
52621	51	TEL	Roberto Payán	SD	SD	SD	SD	SD	SD
52678	52	ABA	Samaniego	SD	SD	SD	SD	SD	SD
52685	53	RIO	San Bernardo	SD	SD	1	17,67	1	8,11
52687	54	JUA	San Lorenzo	SD	SD	SD	SD	SD	SD
52693	55	RIO	San Pablo	SD	SD	SD	SD	SD	SD
52683	56	OCC	Sandoná	SD	SD	1	14,15	1	6,67
52696	57	SAN	Santa Bárbara	SD	SD	SD	SD	SD	SD
52699	58	ABA	Santacruz	1	12,37	1	13,07	2	12,71
52720	59	SAB	Sapuyes	2	123,15	SD	SD	2	61,03
52786	60	COR	Taminango	SD	SD	3	47,80	3	22,75
52788	61	CEN	Tangua	1	38,52	1	37,85	2	38,18
52835	62	PAS	Tumaco	15	27,18	23	40,69	38	34,01
52838	63	SAB	Túquerres	5	43,76	13	110,92	18	77,77
52885	64	CEN	Yacuanquer	SD	SD	3	90,72	3	46,03
TOTAL DEPARTAMENTO				122	23,86	232	45,92	354	34,83



**CONVIVENCIA SOCIAL Y SALUD MENTAL
VIOLENCIA DE PAREJA, CASOS Y TASAS POR 100,000 HABITANTES
SEGÚN MUNICIPIO DEL HECHO Y SEXO DE LA VICTIMA. AÑO 2018**

Fuente: Instituto Nacional de Medicina Legal y Ciencias Forenses - Datos para la vida 2019

Código DANE	#	Región	Municipios	Hombre		Mujer		Total	
				Casos	Tasa * 100,000 hb	Casos	Tasa * 100,000 hb	Casos	Tasa * 100,000 hb
52001	1	CEN	Pasto	90	47,78	523	255,88	613	156,08
52019	2	RIO	Albán	SD	SD	SD	SD	SD	SD
52022	3	EXP	Aldana	1	41,77	6	228,57	7	139,47
52036	4	OCC	Ancuyá	SD	SD	SD	SD	SD	SD
52051	5	JUA	Arboleda	SD	SD	SD	SD	SD	SD
52079	6	TEL	Barbacoas	SD	SD	1	6,82	1	3,38
52083	7	RIO	Belén	SD	SD	SD	SD	SD	SD
52110	8	JUA	Buesaco	SD	SD	2	19,20	2	9,31
52694	9	JUA	Cartago	SD	SD	SD	SD	SD	SD
52240	10	CEN	Chachagüí	SD	SD	12	210,86	12	103,00
52203	11	RIO	Colón Genova	SD	SD	SD	SD	SD	SD
52207	12	OCC	Consaca	SD	SD	1	25,58	1	12,98
52210	13	EXP	Contadero	SD	SD	2	73,21	2	35,75
52215	14	EXP	Córdoba	1	16,85	3	50,45	4	33,67
52224	15	EXP	Cuaspud	SD	SD	1	28,89	1	14,23
52227	16	EXP	Cumbal	SD	SD	1	6,05	1	3,05
52233	17	COR	Cumbitara	SD	SD	SD	SD	SD	SD
52250	18	SAN	El Charco	SD	SD	1	6,87	1	3,32
52254	19	GUA	El Peñol	SD	SD	SD	SD	SD	SD
52256	20	COR	El Rosario	SD	SD	1	26,62	1	12,50
52258	21	RIO	El Tablón de Gómez	1	19,21	SD	SD	1	9,87
52260	22	GUA	El Tambo	1	21,05	5	98,79	6	61,16
52520	23	PAS	Francisco Pizarro	SD	SD	2	36,15	2	16,17
52287	24	EXP	Funes	SD	SD	SD	SD	SD	SD
52317	25	EXP	Guachucal	SD	SD	1	15,06	1	7,54
52320	26	SAB	Guaitarilla	SD	SD	SD	SD	SD	SD
52323	27	EXP	Gualmatán	1	42,39	1	39,00	2	40,63
52352	28	EXP	Iles	SD	SD	SD	SD	SD	SD
52354	29	SAB	Imués	SD	SD	2	79,71	2	40,48
52356	30	EXP	IpiALES	20	33,08	116	184,22	136	110,19
52378	31	RIO	La Cruz	SD	SD	SD	SD	SD	SD
52381	32	CEN	La Florida	SD	SD	6	153,14	6	76,40
52385	33	GUA	La Llanada	SD	SD	SD	SD	SD	SD
52390	34	SAN	La Tola	SD	SD	SD	SD	SD	SD
52399	35	JUA	La Unión	SD	SD	SD	SD	SD	SD
52405	36	COR	Leiva	SD	SD	1	19,00	1	9,04
52411	37	OCC	Linares	SD	SD	SD	SD	SD	SD
52418	38	GUA	Los Andes	SD	SD	SD	SD	SD	SD
52427	39	TEL	Magüi Payan	SD	SD	SD	SD	SD	SD
52435	40	PIE	Mallama	1	33,51	SD	SD	1	17,38
52473	41	SAN	Mosquera	SD	SD	SD	SD	SD	SD
52480	42	CEN	Nariño	1	46,51	1	46,60	2	46,55
52490	43	SAN	Olaya Herrera	SD	SD	SD	SD	SD	SD
52506	44	SAB	Ospina	SD	SD	3	84,06	3	39,61
52540	45	COR	Policarpa	SD	SD	2	29,34	2	13,78
52560	46	EXP	Potosí	1	18,90	2	40,87	3	29,46
52565	47	ABA	Providencia	SD	SD	SD	SD	SD	SD
52573	48	EXP	Puerres	SD	SD	3	84,27	3	43,41
52585	49	EXP	Pupiales	SD	SD	2	23,42	2	11,88
52612	50	PIE	Ricaurte	SD	SD	4	53,76	4	26,18
52621	51	TEL	Roberto Payán	SD	SD	SD	SD	SD	SD
52678	52	ABA	Samaniego	SD	SD	1	4,92	1	2,46
52685	53	RIO	San Bernardo	SD	SD	SD	SD	SD	SD
52687	54	JUA	San Lorenzo	SD	SD	SD	SD	SD	SD
52693	55	RIO	San Pablo	SD	SD	1	14,49	1	6,80
52683	56	OCC	Sandoná	SD	SD	3	28,47	3	13,62
52696	57	SAN	Santa Bárbara	SD	SD	SD	SD	SD	SD
52699	58	ABA	Santacruz	SD	SD	2	16,54	2	8,15
52720	59	SAB	Sapuyes	SD	SD	1	39,17	1	19,81
52786	60	COR	Taminango	SD	SD	2	22,60	2	10,89
52788	61	CEN	Tangua	SD	SD	3	76,39	3	38,45
52835	62	PAS	Tumaco	23	28,71	198	241,78	221	136,41
52838	63	SAB	Túquerres	5	30,16	28	162,41	33	97,58
52885	64	CEN	Yacuanquer	SD	SD	SD	SD	SD	SD
TOTAL DEPARTAMENTO				146	19,73	944	127,59	1.090	73,65



**CONVIVENCIA SOCIAL Y SALUD MENTAL
SUICIDIOS, CASOS Y TASAS POR 100,000 HABITANTES. AÑO 2018**

Fuente: Instituto Nacional de Medicina Legal y Ciencias Forenses - Datos para la vida 2019

Código DANE	#	Región	Municipios	Hombre		Mujer		Total	
				Casos	Tasa * 100,000 hb	Casos	Tasa * 100,000 hb	Casos	Tasa * 100,000 hb
52001	1	CEN	Pasto	33	16,12	11	5,00	44	10,35
52019	2	RIO	Albán	SD	SD	SD	SD	SD	SD
52022	3	EXP	Aldana	1	38,42	SD	SD	1	18,39
52036	4	OCC	Ancuyá	SD	SD	SD	SD	SD	SD
52051	5	JUA	Arboleda	SD	SD	SD	SD	SD	SD
52079	6	TEL	Barbacoas	2	11,40	1	5,78	3	8,61
52083	7	RIO	Belén	SD	SD	SD	SD	SD	SD
52110	8	JUA	Buesaco	SD	SD	SD	SD	SD	SD
52694	9	JUA	Cartago	SD	SD	SD	SD	SD	SD
52240	10	CEN	Chachagüí	1	15,26	SD	SD	1	7,78
52203	11	RIO	Colón Genova	SD	SD	SD	SD	SD	SD
52207	12	OCC	Consaca	SD	SD	SD	SD	SD	SD
52210	13	EXP	Contadero	SD	SD	SD	SD	SD	SD
52215	14	EXP	Córdoba	1	15,42	SD	SD	1	7,71
52224	15	EXP	Cuaspud	SD	SD	SD	SD	SD	SD
52227	16	EXP	Cumbal	SD	SD	SD	SD	SD	SD
52233	17	COR	Cumbitara	SD	SD	SD	SD	SD	SD
52250	18	SAN	El Charco	SD	SD	SD	SD	SD	SD
52254	19	GUA	El Peñol	SD	SD	SD	SD	SD	SD
52256	20	COR	El Rosario	SD	SD	SD	SD	SD	SD
52258	21	RIO	El Tablón de Gómez	SD	SD	SD	SD	SD	SD
52260	22	GUA	El Tambo	SD	SD	SD	SD	SD	SD
52520	23	PAS	Francisco Pizarro	SD	SD	SD	SD	SD	SD
52287	24	EXP	Funes	1	32,83	SD	SD	1	17,20
52317	25	EXP	Guachucal	SD	SD	SD	SD	SD	SD
52320	26	SAB	Guaitarilla	SD	SD	SD	SD	SD	SD
52323	27	EXP	Gualmatán	SD	SD	SD	SD	SD	SD
52352	28	EXP	Iles	SD	SD	SD	SD	SD	SD
52354	29	SAB	Imués	1	37,61	SD	SD	1	18,46
52356	30	EXP	Ipiiales	4	5,98	3	4,34	7	5,15
52378	31	RIO	La Cruz	SD	SD	SD	SD	SD	SD
52381	32	CEN	La Florida	SD	SD	SD	SD	SD	SD
52385	33	GUA	La Llanada	SD	SD	SD	SD	SD	SD
52390	34	SAN	La Tola	SD	SD	1	17,40	1	8,29
52399	35	JUA	La Unión	1	8,35	SD	SD	1	4,25
52405	36	COR	Leiva	1	15,08	SD	SD	1	7,87
52411	37	OCC	Linares	SD	SD	1	10,22	1	4,68
52418	38	GUA	Los Andes	SD	SD	SD	SD	SD	SD
52427	39	TEL	Magüí Payan	SD	SD	SD	SD	SD	SD
52435	40	PIE	Mallama	SD	SD	SD	SD	SD	SD
52473	41	SAN	Mosquera	SD	SD	SD	SD	SD	SD
52480	42	CEN	Nariño	SD	SD	SD	SD	SD	SD
52490	43	SAN	Olaya Herrera	SD	SD	1	7,76	1	3,59
52506	44	SAB	Ospina	SD	SD	SD	SD	SD	SD
52540	45	COR	Policarpa	SD	SD	SD	SD	SD	SD
52560	46	EXP	Potosí	SD	SD	SD	SD	SD	SD
52565	47	ABA	Providencia	SD	SD	SD	SD	SD	SD
52573	48	EXP	Puerres	SD	SD	SD	SD	SD	SD
52585	49	EXP	Pupiales	SD	SD	1	10,84	1	5,48
52612	50	PIE	Ricaurte	SD	SD	SD	SD	SD	SD
52621	51	TEL	Roberto Payán	1	9,04	1	9,74	2	9,37
52678	52	ABA	Samaniego	SD	SD	SD	SD	SD	SD
52685	53	RIO	San Bernardo	SD	SD	SD	SD	SD	SD
52687	54	JUA	San Lorenzo	SD	SD	SD	SD	SD	SD
52693	55	RIO	San Pablo	SD	SD	SD	SD	SD	SD
52683	56	OCC	Sandoná	1	8,04	SD	SD	1	4,18
52696	57	SAN	Santa Bárbara	SD	SD	SD	SD	SD	SD
52699	58	ABA	Santacruz	1	7,13	SD	SD	1	3,62
52720	59	SAB	Sapuyes	SD	SD	SD	SD	SD	SD
52786	60	COR	Taminango	SD	SD	SD	SD	SD	SD
52788	61	CEN	Tangua	3	70,72	SD	SD	3	35,17
52835	62	PAS	Tumaco	6	6,48	SD	SD	6	3,22
52838	63	SAB	Túquerres	3	16,45	1	5,31	4	10,79
52885	64	CEN	Yacuanquer	SD	SD	SD	SD	SD	SD
TOTAL DEPARTAMENTO				61	7,41	21	2,56	82	4,99



**EXÁMENES MEDICO LEGALES POR PRESUNTO DELITO SEXUAL, CASOS Y TASAS POR 100,000 HABITANTES
SEGÚN MUNICIPIO DEL HECHO Y SEXO DE LA VICTIMA. AÑO 2018
Fuente: Instituto Nacional de Medicina Legal y Ciencias Forenses**

Código DANE	#	Región	Municipios	Hombre		Mujer		Total	
				Casos	Tasa * 100,000 hb	Casos	Tasa * 100,000 hb	Casos	Tasa * 100,000 hb
52001	1	CEN	Pasto	10	4,54	77	32,74	87	19,09
52019	2	RIO	Albán	1	8,59	-	0,00	1	4,35
52022	3	EXP	Aldana	-	-	-	-	-	-
52036	4	OCC	Ancuya	-	0,00	2	63,37	2	30,43
52051	5	JUA	Arboleda	-	0,00	1	27,79	1	13,20
52079	6	TEL	Barbacoas	-	-	-	-	-	-
52083	7	RIO	Belén	-	-	-	-	-	-
52110	8	JUA	Buesaco	-	-	-	-	-	-
52694	56	JUA	Cartago	-	-	-	-	-	-
52203	9	RIO	Colón Genova	-	-	-	-	-	-
52207	10	OCC	Consacá	2	44,41	1	21,76	3	32,97
52210	11	EXP	Contadero	-	-	-	-	-	-
52215	12	EXP	Córdoba	-	-	-	-	-	-
52224	13	EXP	Cuaspu	-	-	-	-	-	-
52227	14	EXP	Cumbal	-	0,00	1	5,01	1	2,51
52233	15	COR	Cumbitara	-	-	-	-	-	-
52240	16	CEN	Chachaguí	-	0,00	2	29,03	2	14,24
52250	17	SAN	El Charco	-	0,00	2	10,01	2	4,87
52254	18	GUA	El Peñol	-	-	-	-	-	-
52256	19	COR	El Rosario	-	0,00	2	43,21	2	20,41
52258	20	RIO	El Tablón de Gómez	-	0,00	1	16,57	1	8,07
52260	21	GUA	El Tambo	-	0,00	1	16,67	1	8,53
52287	22	EXP	Funes	-	-	-	-	-	-
52317	23	EXP	Guachucal	-	-	-	-	-	-
52320	24	SAB	Guaitarilla	-	0,00	1	17,69	1	8,69
52323	25	EXP	Gualmatán	-	-	-	-	-	-
52352	26	EXP	Iles	-	-	-	-	-	-
52354	27	SAB	Imués	-	-	-	-	-	-
52356	28	EXP	Ipiates	2	2,73	6	7,99	8	5,39
52378	29	RIO	La Cruz	-	-	-	-	-	-
52381	30	CEN	La Florida	-	-	-	-	-	-
52385	31	GUA	La Llanada	-	-	-	-	-	-
52390	32	SAN	La Tola	-	0,00	1	14,68	1	7,03
52399	33	JUA	La Unión	-	0,00	2	15,99	2	7,85
52405	34	COR	Leiva	1	13,29	1	14,42	2	13,83
52411	35	OCC	Linares	-	0,00	1	21,54	1	10,50
52418	36	GUA	Los Andes	-	0,00	1	9,82	1	4,88
52427	37	TEL	Maguí Payán	-	0,00	1	8,81	1	4,06
52435	38	PIE	Mallama	-	-	-	-	-	-
52473	39	SAN	Mosquera	-	-	-	-	-	-
52480	40	CEN	Nariño	1	39,22	-	0,00	1	19,71
52490	41	SAN	Olaya Herrera	-	-	-	-	-	-
52506	42	SAB	Ospina	1	21,54	-	0,00	1	11,32
52520	43	PAS	Francisco Pizarro	-	-	-	-	-	-
52540	44	COR	Policarpa	-	0,00	2	23,82	2	11,25
52560	45	EXP	Potosí	-	-	-	-	-	-
52565	46	ABA	Providencia	-	-	-	-	-	-
52573	47	EXP	Puerres	-	-	-	-	-	-
52585	48	EXP	Pupiales	-	-	-	-	-	-
52612	49	PIE	Ricaurte	-	-	-	-	-	-
52621	50	TEL	Roberto Payán	-	0,00	2	16,78	2	8,10
52678	51	ABA	Samaniego	-	-	-	-	-	-
52683	52	OCC	Sandoná	-	0,00	1	8,09	1	3,88
52685	53	RIO	San Bernardo	-	-	-	-	-	-
52687	54	JUA	San Lorenzo	-	-	-	-	-	-
52693	55	RIO	San Pablo	-	-	-	-	-	-
52696	57	SAN	Santa Bárbara	-	0,00	1	14,05	1	6,87
52699	58	ABA	Santacruz	-	-	-	-	-	-
52720	59	SAB	Sapuyes	-	-	-	-	-	-
52786	60	COR	Taminango	1	8,94	4	38,31	5	23,12
52788	61	CEN	Tangua	-	0,00	1	21,53	1	10,81
52835	62	PAS	Tumaco	3	2,83	14	13,12	17	7,99
52838	63	SAB	Túquerres	2	10,07	7	34,29	9	22,35
52885	64	CEN	Yacuanquer	-	0,00	1	17,67	1	8,89
TOTAL DEPARTAMENTO				24	2,64	137	15,20	161	8,90



MUERTES Y LESIONES EN ACCIDENTES DE TRANSPORTE, CASOS Y TASAS POR 100.000 HABITANTES

SEGÚN MUNICIPIO DEL HECHO Y SEXO DE LA VÍCTIMA. AÑO 2018

Fuente: Instituto Nacional de Medicina Legal y Ciencias Forenses

Código DANE	#	Región	Municipios	Muertes Transporte						Lesiones Transporte						Total General	Tasa por 100,000 hab.
				Hombre	Tasa por 100.000 hab.	Mujer	Tasa por 100.000 hab.	Total	Tasa por 100.000 hab.	Hombre	Tasa por 100.000 hab.	Mujer	Tasa por 100.000 hab.	Total	Tasa por 100.000 hab.		
52001	1	CEN	Pasto	42	19,05	11	4,68	53	11,43	637	288,90	429	182,41	1066	233,94	1.119	245,57
52019	2	RIO	Albán	1	8,59	-	0,00	1	4,35	1	8,59	-	0,00	1	4,35	2	8,7
52022	3	EXP	Aldana	1	35,55	-	0,00	1	17,08	1	35,55	-	0,00	1	17,08	2	34,16
52036	4	OCC	Ancuya	-	0,00	-	0,00	-	0,00	1	29,27	1	31,69	2	30,43	2	30,43
52051	5	JUA	Arboleda	-	-	-	-	-	-	-	-	-	-	-	-	-	-
52079	6	TEL	Barbacoas	-	0,00	-	0,00	-	0,00	1	4,91	-	0,00	1	2,47	1	2,47
52083	7	RIO	Belén	-	-	-	-	-	-	-	-	-	-	-	-	-	-
52110	8	JUA	Buesaco	1	7,50	-	0,00	1	3,85	9	67,54	6	47,54	15	57,81	16	61,66
52694	56	JUA	Cartago	-	-	-	-	-	-	-	-	-	-	-	-	-	-
52240	16	CEN	Chachaguí	6	83,85	1	14,52	7	49,84	13	181,67	1	14,52	14	99,68	21	149,52
52203	9	RIO	Colón Genova	-	0,00	-	0,00	-	0,00	-	0,00	1	20,66	1	9,77	1	9,77
52207	10	OCC	Consacá	-	0,00	-	0,00	-	0,00	2	44,41	1	21,76	3	32,97	3	32,97
52210	11	EXP	Confadero	2	55,59	2	58,19	4	56,86	1	27,79	1	29,10	2	28,43	6	85,29
52215	12	EXP	Córdoba	-	-	-	-	-	-	-	-	-	-	-	-	-	-
52224	13	EXP	Cuaspuñ	-	0,00	-	0,00	-	0,00	-	0,00	2	46,60	2	22,92	2	22,92
52227	14	EXP	Cumbal	3	15,14	-	0,00	3	7,54	3	15,14	-	0,00	3	7,54	6	15,08
52233	15	COR	Cumbitara	-	-	-	-	-	-	-	-	-	-	-	-	-	-
52250	17	SAN	El Charco	-	-	-	-	-	-	-	-	-	-	-	-	-	-
52254	18	GUA	El Peñol	1	30,00	-	0,00	1	15,67	-	0,00	-	0,00	-	0,00	1	15,67
52256	19	COR	El Rosario	1	19,33	-	0,00	1	10,20	-	0,00	-	0,00	-	0,00	1	10,2
52258	20	RIO	El Tablón de Gómez	1	15,74	-	0,00	1	8,07	-	0,00	-	0,00	-	0,00	1	8,07
52260	21	GUA	El Tambo	-	0,00	-	0,00	-	0,00	5	87,40	-	0,00	5	42,66	5	42,66
52520	43	PAS	Francisco Pizarro	1	11,12	-	0,00	1	6,07	-	0,00	-	0,00	-	0,00	1	6,07
52287	22	EXP	Funes	2	60,22	-	0,00	2	31,48	1	30,11	2	65,94	3	47,21	5	78,69
52317	23	EXP	Guachucal	2	26,18	-	0,00	2	13,10	7	91,62	6	78,65	13	85,14	15	98,24
52320	24	SAB	Guaitarilla	-	0,00	1	17,69	1	8,69	2	34,16	-	0,00	2	17,38	3	26,07
52323	25	EXP	Gualmatán	1	35,79	-	0,00	1	17,30	1	35,79	-	0,00	1	17,30	2	34,59
52352	26	EXP	Iles	-	0,00	1	23,29	1	11,17	1	21,45	1	23,29	2	22,33	3	33,5
52354	27	SAB	Imués	3	103,45	-	0,00	3	50,83	9	310,34	6	199,87	15	254,15	18	304,98
52356	28	EXP	IpiALES	23	31,42	7	9,32	30	20,23	45	61,47	21	27,97	66	44,51	96	64,73
52378	29	RIO	La Cruz	2	20,66	-	0,00	2	10,93	-	0,00	-	0,00	-	0,00	2	10,93
52381	30	CEN	La Florida	-	0,00	-	0,00	-	0,00	1	21,45	1	21,58	2	21,51	2	21,51
52385	31	GUA	La Llanada	-	-	-	-	-	-	-	-	-	-	-	-	-	-
52390	32	SAN	La Tola	-	-	-	-	-	-	-	-	-	-	-	-	-	-
52399	33	JUA	La Unión	2	15,42	1	7,99	3	11,77	1	7,71	-	0,00	1	3,92	4	15,7
52405	34	COR	Leiva	-	-	-	-	-	-	-	-	-	-	-	-	-	-
52411	35	OCC	Linares	1	20,48	-	0,00	1	10,50	-	0,00	-	0,00	-	0,00	1	10,5
52418	36	GUA	Los Andes	1	9,70	-	0,00	1	4,88	-	0,00	-	0,00	-	0,00	1	4,88
52427	37	TEL	Maguá Payán	-	-	-	-	-	-	-	-	-	-	-	-	-	-
52435	38	PIE	Mallama	4	105,60	3	84,65	7	95,47	6	158,39	2	56,43	8	109,11	15	204,58
52473	39	SAN	Mosquera	-	-	-	-	-	-	-	-	-	-	-	-	-	-
52480	40	CEN	Nariño	-	0,00	-	0,00	-	0,00	1	39,22	2	79,24	3	59,12	3	59,12
52490	41	SAN	Olaya Herrera	-	-	-	-	-	-	-	-	-	-	-	-	-	-
52506	42	SAB	Ospina	-	0,00	-	0,00	-	0,00	1	21,54	1	23,85	2	22,64	2	22,64
52540	44	COR	Policarpa	-	0,00	-	0,00	-	0,00	3	31,97	-	0,00	3	16,87	3	16,87
52560	45	EXP	Potosí	-	0,00	1	17,55	1	8,45	2	32,61	1	17,55	3	25,36	4	33,81
52565	46	ABA	Providencia	-	-	-	-	-	-	-	-	-	-	-	-	-	-
52573	47	EXP	Puerres	1	25,03	-	0,00	1	12,22	-	0,00	-	0,00	-	0,00	1	12,22
52585	48	EXP	Pupiales	-	0,00	1	10,10	1	5,10	1	10,29	-	0,00	1	5,10	2	10,19
52612	49	PIE	Ricaurte	2	19,55	-	0,00	2	10,04	6	58,65	5	51,55	11	55,19	13	65,23
52621	50	TEL	Roberto Payán	-	-	-	-	-	-	-	-	-	-	-	-	-	-
52678	51	ABA	Samaniego	2	8,09	-	0,00	2	4,06	2	8,09	1	4,08	3	6,09	5	10,15
52685	53	RIO	San Bernardo	-	0,00	-	0,00	-	0,00	1	9,11	1	10,07	2	9,57	2	9,57
52687	54	JUA	San Lorenzo	-	0,00	-	0,00	-	0,00	1	9,19	-	0,00	1	4,93	1	4,93
52693	55	RIO	San Pablo	1	10,98	-	0,00	1	5,81	1	10,98	-	0,00	1	5,81	2	11,62
52683	52	OCC	Sandoná	1	7,47	-	0,00	1	3,88	3	22,42	1	8,09	4	15,54	5	19,42
52696	57	SAN	Santa Bárbara	-	-	-	-	-	-	-	-	-	-	-	-	-	-
52699	58	ABA	Santacruz	2	12,74	-	0,00	2	6,47	2	12,74	-	0,00	2	6,47	4	12,94
52720	59	SAB	Sapuyes	1	33,42	1	33,06	2	33,24	-	0,00	1	33,06	1	16,62	3	49,86
52786	60	COR	Taminango	5	44,69	1	9,58	6	27,74	3	26,81	7	67,04	10	46,23	16	73,97
52788	61	CEN	Tangua	2	43,41	1	21,53	3	32,43	10	217,06	4	86,11	14	151,32	17	183,74
52835	62	PAS	Tumaco	47	44,33	6	5,62	53	24,92	14	13,21	8	7,50	22	10,34	75	35,26
52838	63	SAB	Túquerres	8	40,27	1	4,90	9	22,35	17	85,58	5	24,50	22	54,62	31	76,97
52885	64	CEN	Yacuanquer	1	17,88	-	0,00	1	8,89	4	71,51	2	35,34	6	53,31	7	62,2
TOTAL DEPARTAMENTO				174	19,16	39	4,33	213	11,77	820	90,31	520	57,71	1.340	74,07	1.553	85,84



MUERTES Y LESIONES ACCIDENTALES, CASOS Y TASAS POR 100.000 HABITANTES

SEGÚN MUNICIPIO DEL HECHO Y SEXO DE LA VÍCTIMA. AÑO 2018

Fuente: Instituto Nacional de Medicina Legal y Ciencias Forenses

Código DANE	#	Región	Municipios	Muertes Accidentales					Lesiones Accidentales					Total	Tasa * 100,000 hb.		
				Hombre	Tasa por 100.000 hab.	Mujer	Tasa por 100.000 hab.	Total	Tasa por 100.000 hab.	Hombre	Tasa por 100.000 hab.	Mujer	Tasa por 100.000 hab.			Total	Tasa por 100.000 hab.
52001	1	CEN	Pasto	40	18,14	15	6,38	55	12,07	18	8,16	23	9,78	41	9,00	96	21,07
52019	2	RIO	Albán	-	-	-	-	-	-	-	-	-	-	-	-	-	-
52022	3	EXP	Aldana	-	-	-	-	-	-	-	-	-	-	-	-	-	-
52036	4	OCC	Ancuya	-	-	-	-	-	-	-	-	-	-	-	-	-	-
52051	5	JUA	Arboleda	-	-	-	-	-	-	-	-	-	-	-	-	-	-
52079	6	TEL	Barbacoas	4	19,64	-	0,00	4	9,89	-	0,00	-	0,00	-	0,00	4	9,89
52083	7	RIO	Belén	-	-	-	-	-	-	-	-	-	-	-	-	-	-
52110	8	JUA	Buesaco	-	-	-	-	-	-	-	-	-	-	-	-	-	-
52694	56	JUA	Cartago	-	-	-	-	-	-	-	-	-	-	-	-	-	-
52240	16	CEN	Chachagüí	5	69,87	-	0,00	5	35,60	1	13,97	-	0,00	1	7,12	6	42,72
52203	9	RIO	Colón Genova	-	-	-	-	-	-	-	-	-	-	-	-	-	-
52207	10	OCC	Consacá	-	0,00	-	0,00	-	0,00	-	0,00	1	21,76	1	10,99	1	10,99
52210	11	EXP	Contadero	1	27,79	-	0,00	1	14,21	-	0,00	-	0,00	-	0,00	1	14,21
52215	12	EXP	Córdoba	-	-	-	-	-	-	-	-	-	-	-	-	-	-
52224	13	EXP	Cuaspud	-	0,00	-	0,00	-	0,00	1	22,55	1	23,30	2	22,92	2	22,92
52227	14	EXP	Cumbal	-	-	-	-	-	-	-	-	-	-	-	-	-	-
52233	15	COR	Cumbitara	-	-	-	-	-	-	-	-	-	-	-	-	-	-
52250	17	SAN	El Charco	-	0,00	1	5,00	1	2,44	-	0,00	-	0,00	-	0,00	1	2,44
52254	18	GUA	El Peñol	-	-	-	-	-	-	-	-	-	-	-	-	-	-
52256	19	COR	El Rosario	-	-	-	-	-	-	-	-	-	-	-	-	-	-
52258	20	RIO	El Tablón de Gómez	1	15,74	-	0,00	1	8,07	-	0,00	-	0,00	-	0,00	1	8,07
52260	21	GUA	El Tambo	-	0,00	-	0,00	-	0,00	1	17,48	-	0,00	1	8,53	1	8,53
52520	43	PAS	Francisco Pizarro	1	11,12	-	0,00	1	6,07	-	0,00	-	0,00	-	0,00	1	6,07
52287	22	EXP	Funés	-	0,00	1	32,97	1	15,74	-	0,00	-	0,00	-	0,00	1	15,74
52317	23	EXP	Guachucal	3	39,27	-	0,00	3	19,65	-	0,00	1	13,11	1	6,55	4	26,20
52320	24	SAB	Guaitarilla	1	17,08	-	0,00	1	8,69	-	0,00	-	0,00	-	0,00	1	8,69
52323	25	EXP	Gualmatán	-	-	-	-	-	-	-	-	-	-	-	-	-	-
52352	26	EXP	Iles	1	21,45	-	0,00	1	11,17	-	0,00	-	0,00	-	0,00	1	11,17
52354	27	SAB	Imués	-	-	-	-	-	-	-	-	-	-	-	-	-	-
52356	28	EXP	Ipiales	20	27,32	-	0,00	20	13,49	6	8,20	4	5,33	10	6,74	30	20,23
52378	29	RIO	La Cruz	3	30,99	-	0,00	3	16,40	-	0,00	-	0,00	-	0,00	3	16,40
52381	30	CEN	La Florida	-	-	-	-	-	-	-	-	-	-	-	-	-	-
52385	31	GUA	La Llanada	-	-	-	-	-	-	-	-	-	-	-	-	-	-
52390	32	JUN	La Tola	1	13,48	-	0,00	1	7,03	-	0,00	-	0,00	-	0,00	1	7,03
52399	33	SAN	La Unión	7	53,95	-	0,00	7	27,47	-	0,00	-	0,00	-	0,00	7	27,47
52405	34	COR	Leiva	-	-	-	-	-	-	-	-	-	-	-	-	-	-
52411	35	OCC	Linares	-	-	-	-	-	-	-	-	-	-	-	-	-	-
52418	36	GUA	Los Andes	-	0,00	1	9,82	1	4,88	-	0,00	-	0,00	-	0,00	1	4,88
52427	37	TEL	Magüí Payán	1	7,54	-	0,00	1	4,06	-	0,00	-	0,00	-	0,00	1	4,06
52435	38	PIE	Mallama	5	132,00	5	141,08	10	136,39	-	0,00	-	0,00	-	0,00	10	136,39
52473	39	SAN	Mosquera	1	11,02	-	0,00	1	5,62	-	0,00	-	0,00	-	0,00	1	5,62
52480	40	CEN	Nariño	-	-	-	-	-	-	-	-	-	-	-	-	-	-
52490	41	SAN	Olaya Herrera	1	5,79	-	0,00	1	3,09	-	0,00	-	0,00	-	0,00	1	3,09
52506	42	SAB	Ospina	-	-	-	-	-	-	-	-	-	-	-	-	-	-
52540	44	COR	Policarpa	1	10,66	-	0,00	1	5,62	-	0,00	-	0,00	-	0,00	1	5,62
52560	45	EXP	Potosí	1	16,31	-	0,00	1	8,45	-	0,00	-	0,00	-	0,00	1	8,45
52565	46	ABA	Providencia	-	-	-	-	-	-	-	-	-	-	-	-	-	-
52573	47	EXP	Puerres	1	25,03	-	0,00	1	12,22	-	0,00	-	0,00	-	0,00	1	12,22
52585	48	EXP	Pupiales	-	0,00	-	0,00	-	0,00	-	0,00	1	10,10	1	5,10	1	5,10
52612	49	PIE	Ricaurte	-	-	-	-	-	-	-	-	-	-	-	-	-	-
52621	50	TEL	Roberto Payán	-	-	-	-	-	-	-	-	-	-	-	-	-	-
52678	51	ABA	Samaniego	-	-	-	-	-	-	-	-	-	-	-	-	-	-
52685	53	RIO	San Bernardo	-	-	-	-	-	-	-	-	-	-	-	-	-	-
52687	54	JUA	San Lorenzo	-	-	-	-	-	-	-	-	-	-	-	-	-	-
52693	55	RIO	San Pablo	-	-	-	-	-	-	-	-	-	-	-	-	-	-
52683	52	OCC	Sandoná	2	14,95	-	0,00	2	7,77	-	0,00	-	0,00	-	0,00	2	7,77
52696	57	SAN	Santa Bárbara	-	-	-	-	-	-	-	-	-	-	-	-	-	-
52699	58	ABA	Santacruz	6	38,23	1	6,58	7	22,65	-	0,00	-	0,00	-	0,00	7	22,65
52720	59	SAB	Sapuyes	-	-	-	-	-	-	-	-	-	-	-	-	-	-
52786	60	COR	Taminango	1	8,94	-	0,00	1	4,62	-	0,00	-	0,00	-	0,00	1	4,62
52788	61	CEN	Tangua	4	86,82	-	0,00	4	43,23	-	0,00	-	0,00	-	0,00	4	43,23
52835	62	PAS	Tumaco	23	21,69	7	6,56	30	14,10	5	4,72	4	3,75	9	4,23	39	18,34
52838	63	SAB	Túquerres	7	35,24	-	0,00	7	17,38	-	0,00	-	0,00	-	0,00	7	17,38
52885	64	CEN	Yacuanquer	1	17,88	-	0,00	1	8,89	-	0,00	-	0,00	-	0,00	1	8,89
TOTAL DEPARTAMENTO				143	15,75	31	3,44	174	9,62	32	3,52	35	3,88	67	3,70	241	13,32



PERSONAS REPORTADAS COMO DESAPARECIDAS, CASOS Y TASAS POR 100.000 HABITANTES

SEGÚN MUNICIPIO DEL HECHO Y SEXO DE LA VÍCTIMA. AÑO 2018

Fuente: Instituto Nacional de Medicina Legal y Ciencias Forenses

Código DANE	#	Región	Municipios	Hombre		Mujer		Total	
				Casos	Tasa por 100.000 hab.	Casos	Tasa por 100.000 hab.	Casos	Tasa por 100.000 hab.
52001	1	CEN	Pasto	13	5,90	8	3,40	21	4,61
52019	2	RIO	Albán	-	-	-	-	-	-
52022	3	EXP	Aldana	-	-	-	-	-	-
52036	4	OCC	Ancuya	1	29,27	-	0,00	1	15,22
52051	5	JUA	Arboleda	-	0,00	1	27,79	1	13,20
52079	6	TEL	Barbacoas	1	4,91	-	0,00	1	2,47
52083	7	RIO	Belén	-	-	-	-	-	-
52110	8	JUA	Buesaco	-	-	-	-	-	-
52694	56	JUA	Cartago	-	-	-	-	-	-
52240	16	CEN	Chachaguí	-	-	-	-	-	-
52203	9	RIO	Colón Genova	-	-	-	-	-	-
52207	10	OCC	Consacá	-	-	-	-	-	-
52210	11	EXP	Contadero	-	-	-	-	-	-
52215	12	EXP	Córdoba	-	-	-	-	-	-
52224	13	EXP	Cuaspud	-	-	-	-	-	-
52227	14	EXP	Cumbal	-	-	-	-	-	-
52233	15	COR	Cumbitara	-	-	-	-	-	-
52250	17	SAN	El Charco	-	-	-	-	-	-
52254	18	GUA	El Peñol	1	30,00	-	0,00	1	15,67
52256	19	COR	El Rosario	-	-	-	-	-	-
52258	20	RIO	El Tablón de Gómez	-	-	-	-	-	-
52260	21	GUA	El Tambo	-	-	-	-	-	-
52520	43	PAS	Francisco Pizarro	-	-	-	-	-	-
52287	22	EXP	Funes	-	-	-	-	-	-
52317	23	EXP	Guachucal	-	-	-	-	-	-
52320	24	SAB	Guaitarilla	-	-	-	-	-	-
52323	25	EXP	Gualmatán	-	-	-	-	-	-
52352	26	EXP	Iles	-	-	-	-	-	-
52354	27	SAB	Imués	-	-	-	-	-	-
52356	28	EXP	Ipiales	1	1,37	4	5,33	5	3,37
52378	29	RIO	La Cruz	-	-	-	-	-	-
52381	30	CEN	La Florida	-	-	-	-	-	-
52385	31	GUA	La Llanada	-	-	-	-	-	-
52390	32	SAN	La Tola	-	-	-	-	-	-
52399	33	JUA	La Unión	2	15,42	2	15,99	4	15,70
52405	34	COR	Leiva	-	-	-	-	-	-
52411	35	OCC	Linares	-	-	-	-	-	-
52418	36	GUA	Los Andes	-	-	-	-	-	-
52427	37	TEL	Maguí Payán	-	-	-	-	-	-
52435	38	PIE	Mallama	-	-	-	-	-	-
52473	39	SAN	Mosquera	-	-	-	-	-	-
52480	40	CEN	Nariño	-	-	-	-	-	-
52490	41	SAN	Olaya Herrera	-	0,00	2	13,25	2	6,18
52506	42	SAB	Ospina	-	-	-	-	-	-
52540	44	COR	Policarpa	-	-	-	-	-	-
52560	45	EXP	Potosí	-	-	-	-	-	-
52565	46	ABA	Providencia	-	-	-	-	-	-
52573	47	EXP	Puerres	-	-	-	-	-	-
52585	48	EXP	Pupiales	-	-	-	-	-	-
52612	49	PIE	Ricaurte	-	-	-	-	-	-
52621	50	TEL	Roberto Payán	-	-	-	-	-	-
52678	51	ABA	Samaniego	-	-	-	-	-	-
52685	53	RIO	San Bernardo	-	-	-	-	-	-
52687	54	JUA	San Lorenzo	-	-	-	-	-	-
52693	55	RIO	San Pablo	-	-	-	-	-	-
52683	52	OCC	Sandoná	-	-	-	-	-	-
52696	57	SAN	Santa Bárbara	-	-	-	-	-	-
52699	58	ABA	Santacruz	1	6,37	-	0,00	1	3,24
52720	59	SAB	Sapuyes	-	-	-	-	-	-
52786	60	COR	Taminango	-	-	-	-	-	-
52788	61	CEN	Tangua	-	-	-	-	-	-
52835	62	PAS	Tumaco	15	14,15	1	0,94	16	7,52
52838	63	SAB	Túquerres	1	5,03	1	4,90	2	4,97
52885	64	CEN	Yacuanquer	-	-	-	-	-	-
TOTAL DEPARTAMENTO				36	3,96	19	2,11	55	3,04



**RECONOCIMIENTOS MEDICO LEGALES EN CLINICA FORENSE, CASOS Y TASAS POR 100,000 HABITANTES
SEGÚN MUNICIPIO DEL HECHO. AÑO 2018**

Fuente: Instituto Nacional de Medicina Legal y Ciencias Forenses

Código DANE	#	Región	Municipios	Violencia interpersonal	Violencia intrafamiliar	Violencia de pareja	Accidente de transporte	Exámenes medico legales por presunto delito sexual	Lesiones accidentales	Total	Tasa x 100.000 hab.
52001	1	CEN	Pasto	1.851	293	613	1.066	87	41	3.951	1004,61
52019	2	RIO	Albán	4	-	-	1	1	-	6	26,09
52022	3	EXP	Aldana	16	-	7	1	-	-	24	429,82
52036	4	OCC	Ancuyá	4	-	-	2	2	-	8	121,73
52051	5	JUA	Arboleda	1	-	-	-	1	-	2	26,41
52079	6	TEL	Barbacoas	10	1	1	1	-	-	13	35,65
52083	7	RIO	Belén	6	-	-	-	-	-	6	76,91
52110	8	JUA	Buesaco	33	3	2	15	-	-	53	215,15
52694	9	JUA	Cartago	-	-	-	-	-	-	-	-
52240	10	CEN	Chachagüí	39	7	12	14	2	1	75	590,53
52203	11	RIO	Colón Genova	1	-	-	1	-	-	2	19,54
52207	12	OCC	Consacá	3	1	1	3	3	1	12	142,35
52210	13	EXP	Contadero	5	1	2	2	-	-	10	163,34
52215	14	EXP	Córdoba	4	1	4	-	-	-	9	73,67
52224	15	EXP	Cuaspué	5	-	1	2	-	2	10	117,35
52227	16	EXP	Cumbal	17	2	1	3	1	-	24	71,71
52233	17	COR	Cumbitara	4	-	-	-	-	-	4	24,10
52250	18	SAN	El Charco	6	1	1	-	2	-	10	28,27
52254	19	GUA	El Peñol	3	1	-	-	-	-	4	99,36
52256	20	COR	El Rosario	10	-	1	-	2	-	13	134,94
52258	21	RIO	El Tablón de Gómez	9	1	1	-	1	-	12	115,11
52260	22	GUA	El Tambo	13	2	6	5	1	1	28	261,47
52520	23	PAS	Francisco Pizarro	4	-	2	-	-	-	6	40,47
52287	24	EXP	Funes	7	-	-	3	-	-	10	157,38
52317	25	EXP	Guachucal	22	3	1	13	-	1	40	311,17
52320	26	SAB	Guaitarilla	8	-	-	2	1	-	11	95,59
52323	27	EXP	Gualmatán	4	1	2	1	-	-	8	237,48
52352	28	EXP	Iles	6	-	-	2	-	-	8	89,33
52354	29	SAB	Imués	11	-	2	15	-	-	28	481,01
52356	30	EXP	IpiALES	362	82	136	66	8	10	664	579,45
52378	31	RIO	La Cruz	13	-	-	-	-	-	13	71,07
52381	32	CEN	La Florida	8	1	6	2	-	-	17	203,23
52385	33	GUA	La Llanada	2	-	-	-	-	-	2	35,95
52390	34	SAN	La Tola	-	-	-	-	1	-	1	7,03
52399	35	JUA	La Unión	2	-	-	1	2	-	5	19,62
52405	36	COR	Leiva	5	-	1	-	2	-	8	57,44
52411	37	OCC	Linares	5	-	-	-	1	-	6	62,99
52418	38	GUA	Los Andes	4	-	-	-	1	-	5	24,40
52427	39	TEL	Magüi Payan	7	-	-	-	1	-	8	32,51
52435	40	PIE	Mallama	15	-	1	8	-	-	24	331,07
52473	41	SAN	Mosquera	4	-	-	-	-	-	4	22,49
52480	42	CEN	Nariño	10	-	2	3	1	-	16	322,47
52490	43	SAN	Olaya Herrera	2	-	-	-	-	-	2	6,18
52506	44	SAB	Ospina	9	-	3	2	1	-	15	175,45
52540	45	COR	Policarpa	4	-	2	3	2	-	11	64,39
52560	46	EXP	Potosí	16	7	3	3	-	-	29	288,20
52565	47	ABA	Providencia	1	-	-	-	-	-	1	7,29
52573	48	EXP	Puerres	10	-	3	-	-	-	13	165,57
52585	49	EXP	Pupiales	16	3	2	1	-	1	23	129,45
52612	50	PIE	Ricaurte	19	2	4	11	-	-	36	198,86
52621	51	TEL	Roberto Payán	2	-	-	-	2	-	4	16,20
52678	52	ABA	Samaniego	6	-	1	3	-	-	10	20,72
52685	53	RIO	San Bernardo	6	1	-	2	-	-	9	46,38
52687	54	JUA	San Lorenzo	2	-	-	1	-	-	3	14,79
52693	55	RIO	San Pablo	4	-	1	1	-	-	6	35,84
52683	56	OCC	Sandoná	17	1	3	4	1	-	26	105,74
52696	57	SAN	Santa Bárbara	3	-	-	-	1	-	4	27,47
52699	58	ABA	Santacruz	5	2	2	2	-	-	11	43,51
52720	59	SAB	Sapuyes	5	2	1	1	-	-	9	180,55
52786	60	COR	Taminango	8	3	2	10	5	-	28	139,98
52788	61	CEN	Tangua	18	2	3	14	1	-	38	433,31
52835	62	PAS	Tumaco	248	54	221	22	17	9	571	358,85
52838	63	SAB	Túquerres	97	22	33	22	9	-	183	547,59
52885	64	CEN	Yacuanquer	19	4	-	6	1	-	30	307,65
TOTAL DEPARTAMENTO				3.060	504	1.090	1.340	161	67	6.222	407,38



INSTITUTO DEPARTAMENTAL DE SALUD DE NARIÑO
INDICE DE RIESGO DE LA CALIDAD DE AGUA PARA CONSUMO HUMANO (IRCA) ACUEDUCTOS RURALES - AÑO 2019
FUENTE: Subdirección de Salud Pública - Oficina Salud Ambiental - Programa Calidad de Agua

MUNICIPIO	RAZON SOCIAL ACUEDUCTO	IRCA	NIVEL DE RIESGO
ALBAN	ASOCIACION JUNTA ADMINISTRADORA DE ACUEDUCTO VEREDA SAN BOSCO	26,32	MEDIO
	JUNTA ADMINISTRADORA DE ACUEDUCTO DE LA VEREDA CAMPOBELLO ALTO	74,77	ALTO
	ASOCIACION JUNTA ADMINISTRADORA DE ACUEDUCTO DE LA VEREDA CAMPOBELLO BAJO	70,47	ALTO
	JUNTA ADMINISTRADORA DE ACUEDUCTO VEREDA LA PRIMAVERA	21,89	ALTO
	JUNTA ADMINISTRADORA DE ACUEDUCTO DE LA VEREDA TAMBO ALTO	66,18	ALTO
	JUNTA ADMINISTRADORA DE ACUEDUCTO DE LA VEREDA CARMELO PARTE ALTA	31,49	MEDIO
	JUNTA ADMINISTRADORA DE ACUEDUCTO DE LAS VEREDAS CARMELO BAJO Y FATIMA	76,01	ALTO
	JUNTA ADMINISTRADORA ACUEDUCTO DE LA VEREDA TAMBO BAJO	53,9	ALTO
	ASOCIACION JUNTA ADMINISTRADORA DE ACUEDUCTO DE LA VEREDA BUENA VISTA	58,39	ALTO
	ASOCIACION JUNTA ADMINISTRADORA DE ACUEDUCTO DE LA VEREDA VIÑA	57,55	ALTO
	ASOCIACION JUNTA ADMINISTRADORA DE ACUEDUCTO DE LA VEREDA EL CEBADERO	21,58	MEDIO
	ASOCIACION JUNTA ADMINISTRADORA DE ACUEDUCTO VEREDA SAN LUIS	49,68	ALTO
	JUNTA ADMINISTRADORA DE ACUEDUCTO VEREDA EL SALADO	71,73	ALTO
	JUNTA ADMINISTRADORA DE ACUEDUCTO DE LA VEREDA CHAPIURCO	65,24	ALTO
EMPRESA DE SERVICIOS PUBLICOS DOMICILIARIOS DE ALBAN EMPOALBAN E.S.P	0	SIN RIESGO	
ASOCIACION JUNTA ADMINISTRADORA DE ACUEDUCTO VILLA MARIA	62,99	ALTO	
ARBOLEDA	ACUEDUCTO / VEREDA LAS PALMAS	60,13	ALTO
	AGUAS DE ROBLE SAS ESP / ACUEDUCTO ROSA FLORIDA SUR	66,82	ALTO
	AGUAS DEL ROBLE SAS ESP / ACUEDUCTO ROSA FLORIDA NORTE	64,89	ALTO
	AGUAS DE ROBLE SAA ESP/ ACUEDUCTO EL PEDREGAL	77,32	ALTO
	ACUEDUCTO / VEREDA SAN JUAQUIN	86,87	INVIABLE SANITARIAMENTE
	ACUEDUCTO/ VEREDA SANTA TERESA	71,87	ALTO
	ACUEDUCTO / VEREDA LA CAÑADA	61,53	ALTO
	ACUEDUCTO /VEREDA YUNGILLA	87,14	INVIABLE SANITARIAMENTE
	ASOCIACIÓN JUNTA ADMINISTRADORA DE ACUEDUCTO SAN PEDRO	76,16	ALTO
	AGUAS DEL ROBLE SAS ESP /ACUEDUCTO LA COCHA	69,62	ALTO
	ACUEDUCTO / VEREDA TIERRAS BLANCAS	60,02	ALTO
	JUNTA DE ACCIÓN COMUNAL LOMA LARGA EL TAUSO	75,4	ALTO
	ACUEDUCTO / VEREDA OLAYA	71,87	ALTO
	ACUEDUCTO / VEREDA ARRAYANES	61,63	ALTO
	ACUEDUCTO / VEREDA EL VOLADOR	72,57	ALTO
	ASOCIACIÓN DE USUARIOS MICROCUENCA PECHIBLANCA CHINCHANO / BARRIO ESMERALDA	64,08	ALTO
	AGUAS DEL ROBLE SAS ESP / ACUEDUCTO MUNICIPAL DE BERRUECOS	19,66	MEDIO
	JUNTA ADMINISTRADORA ACUEDUCTO LA PEÑA DEL BUITRE	87,76	INVIABLE SANITARIAMENTE
JUNTA DE ACCIÓN COMUNAL BARRIO DE PUEBLO VIEJO	60,02	ALTO	
BARBACOAS	SALÍ	59,28	ALTO
	ÑAMBÍ	59,7	ALTO
	PAMBANA	57,14	ALTO
	ALTAQUER	64	ALTO
	CUCARACHERA	57,14	ALTO
	JUNIN	57,14	ALTO
	DIVISO	64	ALTO
	URBANO	74,34	ALTO
BUESACO	ADMINISTRACION PUBLICA COOPERATIVA DE SERVICIOS PUBLICO DOMICILIARIOS DE BUESACO	7,65	BAJO
	JUNTA ADMINISTRADORA ACUEDUCTO SANTA FE	62,95	ALTO
	JUNTA ADMINISTRADORA ACUEDUCTO SAN MIGUEL	70,44	ALTO
	JUNTA ADMINISTRADORA ACUEDUCTO BRUCELAS	53,77	ALTO
	JUNTA ADMINISTRADORA ACUEDUCTO VERSALLES	15,77	MEDIO
	JUNTA ADMINISTRADORA ACUEDUCTO JUANAMBU	38,13	ALTO
	JUNTA ADMINISTRADORA ACUEDUCTO SANTA MARÍA	0	SIN RIESGO
	JUNTA DE ACCIÓN COMUNAL ACUEDUCTO NARANJAL	72,45	ALTO
	JUNTA ADMINISTRADORA ACUEDUCTO VERACRUZ	10,79	BAJO
	JUNTA ADMINISTRADORA ACUEDUCTO MEDINA ESPEJO	74,7	ALTO
	JUNTA ACCIÓN COMUNAL ACUEDUCTO SAN IGNACIO	89,28	INVIABLE SANITARIAMENTE
	COMITÉ COORDINADOR ACUEDUCTO LA SACHA	69,61	ALTO
	JUNTA ACCIÓN COMUNAL ACUEDUCTO TASAGERA	78,56	ALTO
	JUNTA ADMINISTRADORA ACUEDUCTO ROSAL DEL MONTE	0	SIN RIESGO
	JUNTA ACCIÓN COMUNAL ACUEDUCTO SAN ISIDRO	73,09	ALTO
	JUNTA ACCIÓN COMUNAL ACUEDUCTO MEXICO	77,66	ALTO
	JUNTA ADMINISTRADORA ACUEDUCTO LLANO LARGO	88,28	INVIABLE SANITARIAMENTE
ASOCIACION JUNTA ADMINISTRADORA ACUEDUCTO MENESES DE HURTADO	33,01	MEDIO	
JUNTA ADMINISTRADORA ACUEDUCTO LA ESPERANZA	72,06	ALTO	
JUNTA ADMINISTRADORA ACUEDUCTO PAJAJÓY	17,75	MEDIO	
JUNTA ACCIÓN COMUNAL ACUEDUCTO QUITOPAMBA-ALTO	70,91	ALTO	



INSTITUTO DEPARTAMENTAL DE SALUD DE NARIÑO
INDICE DE RIESGO DE LA CALIDAD DE AGUA PARA CONSUMO HUMANO (IRCA) ACUEDUCTOS RURALES - AÑO 2019
FUENTE: Subdirección de Salud Pública - Oficina Salud Ambiental - Programa Calidad de Agua

MUNICIPIO	RAZON SOCIAL ACUEDUCTO	IRCA	NIVEL DE RIESGO
BUESACO	JUNTA ACCIÓN COMUNAL ACUEDUCTO QUITOPAMBA-BAJO	68,25	ALTO
	COMITÉ COORDINADOR ACUEDUCTO EL CORTIJO	80,06	ALTO
	JUNTA ACCIÓN COMUNAL ACUEDUCTO HATO TONGOSÓY BAJO	71,14	ALTO
	JUNTA ADMINISTRADORA ACUEDUCTO LA CRUZ DE SAN ANTONIO	19,1	MEDIO
	JUNTA ACCIÓN COMUNAL ACUEDUCTO EL RETIRO	70,06	ALTO
	JUNTA ADMINISTRADORA ACUEDUCTO VILLAMORENO	0,88	SIN RIESGO
	JUNTA ADMINISTRADORA ACUEDUCTO SAN ANTONIO	62,99	ALTO
CARTAGO	JUNTA ADMINISTRADORA ACUEDUCTO LA PIEDRA	47,19	ALTO
	JUNTA ADMINISTRADORA DE ACUEDUCTO LA COMUNIDAD	29,02	MEDIO
	ASOCIACION DE USUARIOS ACUEDUCTO VEREDA DOMINGO LOMA	19,35	MEDIO
	JUNTA ADMINISTRADORA ACUEDUCTO RINCONADA LOMA DEL MEDIO	51,7	ALTO
	JUNTA ADMINISTRADORA ACUEDUCTO RINCONADA CENTRO	8,82	BAJO
	JUNTA ADMINISTRADORA ACUEDUCTO BOTANILLA BAJA	0	SIN RIESGO
	JUNTA ADMINISTRADORA ACUEDUCTO BOTANILLA ALTA	67,21	ALTO
	JUNTA ADMINISTRADORA DE ACUEDUCTO MARTIN ALTO	41,75	ALTO
	JUNTA ADMINISTRADORA ACUEDUCTO VEREDA YERBABUENAL ALTO	39,9	ALTO
	JUNTA ADMINISTRADORA ACUEDUCTO VEREDA YERBABUENAL BAJO	57,14	ALTO
	JUNTA ADMINISTRADORA CHIMAYÓY BAJO	17,64	MEDIO
	JUNTA ADMINISTRADORA ACUEDUCTO VEREDA CHIMAYÓY ALTO	57,14	ALTO
	ASOCIACION DE USUARIOS ACUEDUCTO VEREDA YANANGONA	67,85	ALTO
	ASOCIACION DE USUARIOS ACUEDUCTO LA ESTANCIA	27,05	MEDIO
	ASOCIACION DE USUARIOS ACUEDUCTO VEREDA LAS ACACIAS	8,82	BAJO
	JUNTA ADMINISTRADORA ACUEDUCTO VEREDA LOS FRAILES ALTO	33,2	MEDIO
	JUNTA ADMINISTRADORA DE ACUEDUCTO FRAILES CENTRO	19,35	MEDIO
	JUNTA ADMINISTRADORA FRAILES OCCIDENTE	19,35	MEDIO
	JUNTA ADMINISTRADORA ACUEDUCTO SECTOR PUENTE ROJO	0	SIN RIESGO
	JUNTA ADMINISTRADORA ACUEDUCTO SAN ISIDRO	47,9	ALTO
	ASOCIACION CLUB AMAS DE CASA EL PROGRESO V. BUENOS AIRES ALTO	0	SIN RIESGO
	ASOCIACION DE USUARIOS ACUEDUCTO VEREDA BUENOS AIRES BAJO	0	SIN RIESGO
	EMPRESA DE SERVICIOS PUBLICO SAN PEDRO DE CARTAGO SECTOR SALIDA AL NORTE.	0	SIN RIESGO
	ACUEDUCTO PRADOS DEL NORTE	8,98	BAJO
	ASOCIACION DE USUARIOS ACUEDUCTO SECTOR CENTRO	8,87	BAJO
	JUNTA ADMINISTRADORA DE ACUEDUCTO V/ LA CHORRERA	51,19	ALTO
	JUNTA ADMINISTRADORA ACUEDUCTO VEREDA EL SALADO	45,74	ALTO
	EMPRESA DE SERVICIOS PUBLICOS SAN PEDRO DE CARTAGO	0	SIN RIESGO
CORDOBA	TEQUIS	78,45	ALTO
	URBANO	25,23	MEDIO
	CUMBRE	69,92	ALTO
	PIEDRAS BLANCAS	51,09	ALTO
	REGIONAL III ETAPA	66,5	ALTO
	YUNGACHALA	57,81	ALTO
	MIRADOR	58,78	ALTO
	MIRADOR AGUA LIMPIA	36,63	ALTO
	QUITUNGAL	90,22	INVIABLE SANITARIAMENTE
	CHAIR	73,09	ALTO
	SAN JUAN CHICO	71,42	ALTO
CUMBAL	SAN JUAN CHICO - ESCUELA	89,28	INVIABLE SANITARIAMENTE
	EMPRESA DE SERVICIOS PUBLICOS COOPSERCUM LTDA CALLE 20 CASCO URBANO	1,93	SIN RIESGO
	JUNTA DE ACCION COMUNAL LA CALERA	23,74	MEDIO
	JUNTA ADMINISTRADORA DE ACUEDUCTO CORREGIMIENTO DE CHILES	28,56	MEDIO
	JUNTA ADMINISTRADORA DE ACUEDUCTO CHITA LLANO LARGO	21,42	MEDIO
	JUNTA ADMINISTRADORA DE ACUEDUCTO CRISTO REY	21,58	MEDIO
	ASOCIACION DE ACUEDUCTO LAGUNETAS-CUETIAL CENTRO	39,26	ALTO
	JUNTA DE ACCION COMUNAL SAN FRANCISCO	33,29	MEDIO
	JUNTA DE ACCION COMUNAL EL CHOTA	44,01	ALTO
	JUNTA DE ACCION COMUNAL EL ESPINO	33,09	ALTO
	JUNTA ADMINISTRADORA DE ACUEDUCTO EL SALADO	25,98	MEDIO
	GRAN CUMBAL	37,87	ALTO
	JUNTA ADMINISTRADORA DE ACUEDUCTO GUAN PANGATA	30,29	MEDIO
	JUNTA ADMINISTRADORA DE ACUEDUCTO GUAN ROMERILLO	21,5	MEDIO
	JUNTA ADMINISTRADORA DE ACUEDUCTO GUAN SAN JUDAS	21,89	MEDIO
	JUNTA ADMINISTRADORA DE ACUEDUCTO LA HORTIGA	10,31	BAJO
	JUNTA DE ACCION COMUNAL LA LAGUNA	32,14	MEDIO
	JUNTA ADMINISTRADORA DE ACUEDUCTO LA POMA	82,83	INVIABLE SANITARIAMENTE
	JUNTA DE ACCION COMUNAL LAS TOLAS	23,23	MEDIO
	JUNTA ADMINISTRADORA DE ACUEDUCTO NAZATE	37,35	MEDIO



INSTITUTO DEPARTAMENTAL DE SALUD DE NARIÑO
INDICE DE RIESGO DE LA CALIDAD DE AGUA PARA CONSUMO HUMANO (IRCA) ACUEDUCTOS RURALES - AÑO 2019
FUENTE: Subdirección de Salud Pública - Oficina Salud Ambiental - Programa Calidad de Agua

MUNICIPIO	RAZON SOCIAL ACUEDUCTO	IRCA	NIVEL DE RIESGO
CUMBAL	JUNTA ADMINISTRADORA DE ACUEDUCTO CORREGIMIENTO DE PANAN	85,69	INVIABLE SANITARIAMENTE
	JUNTA ADMINISTRADORA DE ACUEDUCTO PLAN QUILISMAL	22,52	MEDIO
	JUNTA ADMINISTRADORA DE ACUEDUCTO PUEBLO VIEJO	51,68	ALTO
	JUNTA ADMINISTRADORA DE ACUEDUCTO PUSCUELAN	88,52	INVIABLE SANITARIAMENTE
	JUNTA DE ACCION COMUNAL TASMAG GUACALTUD	45,73	ALTO
	JUNTA DE ACCION COMUNAL SANTA HELENA	87,88	INVIABLE SANITARIAMENTE
EL PEÑOL	ACOOPEÑOL	38,2	ALTO
	ALTO PEÑOL	0	SIN RIESGO
	LA CUCHILLA	48,23	ALTO
	LA TOMA	0	SIN RIESGO
	LAS COCHAS	26,14	MEDIO
	MOLINOYACO	28,97	MEDIO
	PEÑOL VIEJO	45,05	ALTO
	QUINTERO Y ASOCIADOS	56,93	ALTO
	SAN FRANCISCO	48,23	ALTO
	TORRECILLA	48,23	ALTO
EL TABLÓN DE GÓMEZ	ACUEDUCTO DEL TABLON DE GOMEZ - ASUAAAESTAB	21,42	MEDIO
	ACUEDUCTO DE LA VEREDA LA ESMERALDA	57,14	ALTO
	ACUEDUCTO DE LA VEREDA LOS ALPES - ASUALPES	8,82	BAJO
	ACUEDUCTO DE LA VEREDA EL PITALITO ALTO	64,87	ALTO
	ACUEDUCTO DE LA VEREDA EL PITALITO BAJO	64,87	ALTO
	ACUEDUCTO VEREDA DE APONTE - CAMSEPUC	33,52	MEDIO
	ACUEDUCTO DE VEREDA LAS MESAS - ASUAAAAME	23,52	MEDIO
	ACUEDUCTO DE LA VEREDA SAN RAFAEL	35,48	ALTO
	ACUEDUCTO DE LA VEREDA LA VICTORIA	72,87	ALTO
	ACUEDUCTO DE LA VEREDA EL PLAN	0	SIN RIESGO
	ACUEDUCTO DE LA VEREDA GAVILLA BAJA	76,85	ALTO
	ACUEDUCTO DE LA VEREDA LA CUEVA	42,71	ALTO
	ACUEDUCTO DE LA VEREDA FATIMA	67,79	ALTO
	ACUEDUCTO DE LA VEREDA POMPEYA	53,79	ALTO
	ACUEDUCTO DE LA VEREDA DE LA ISLA	54,36	ALTO
	ACUEDUCTO DE LA VEREDA DE JUANUY	78,12	ALTO
	ACUEDUCTO DE LA VEREDA EL SOCORRO	54,71	ALTO
	ACUEDUCTO DE LA VEREDA VALMARIA	22,71	MEDIO
	ACUEDUCTO DE LA VEREDA LA FLORIDA	39,51	ALTO
	ACUEDUCTO DE LA VEREDA GAVILLA ALTA	87,57	INVIABLE SANITARIAMENTE
	ACUEDUCTO DE LA VEREDA LLANO LARGO	64,85	ALTO
	ACUEDUCTO DE LA VEREDA DE MARCELLA	60,57	ALTO
	ACUEDUCTO DE LA VEREDA PUERTO NUEVO	60,57	ALTO
	ACUEDUCTO DE LA VEREDA PORVENIR	60,57	ALTO
	ACUEDUCTO DE LA VEREDA GUARANGO	72,45	ALTO
	ACUEDUCTO DE LA VEREDA DE SANFRANCISCO APONTE - CAMSEPUC	68,06	ALTO
	ACUEDUCTO DE LA VEREDA TAJUMBINA - CAMSEPUC	85,51	INVIABLE SANITARIAMENTE
	ACUEDUCTO DE LA VEREDA EL PEDREGAL - CAMSEPUC	68,06	ALTO
	ACUEDUCTO VEREDA LAS MORAS - CAMSEPUC	50,07	ALTO
	ACUEDUCTO DE LA VEREDA GRANADILLO APONTE - CAMSEPUC	38,72	ALTO
	ACUEDUCTO DE LA VEREDA DE PARAMO ALTO - CAMSEPUC	57,34	ALTO
	ACUEDUCTO DE LA VEREDA PARMO BAJO -CAMSEPUC	57,34	ALTO
	ACUEDUCTO LA VEREDA LA LOMA - CAMSEPUC	50,07	ALTO
	ACUEDUCTO DE LA VEREDA VALENCIA	71,28	ALTO
	ACUEDUCTO DE LA VEREDA LOMA LARGA	56,64	ALTO
	ACUEDUCTO DE LA VEREDA EL PALMAR	76,64	ALTO
	ACUEDUCTO DE LA VEREDA VALPARAISO	75,57	ALTO
	ACUEDUCTO DE LA VEREDA EL SINAY	73,09	ALTO
	ACUEDUCTO DE LA VEREDA MARIA INMACULADA	22,71	MEDIO
	ACUEDUCTO DE LA VEREDA PUERTO ESPARANZA	72,57	ALTO
ACUEDUCTO DE LA VEREDA DOÑA JUANA	43,71	ALTO	
ACUEDUCTO DE LA VEREDA LOS YUNGAS	75,25	ALTO	
ACUEDUCTO DE LA VEREDA EL SILENCIO	54,96	ALTO	
ACUEDUCTO DE LA VEREDA SAN FRANCISCO LAS MESAS	54,51	ALTO	
ACUEDUCTO DE LA VEREDA EL CARMELO	57,76	ALTO	
	JUNTA ADMINISTRADORA ACUEDUCTO CAMPO ALEGRE LAS ARADAS	36,99	ALTO
FUNES	JUNTA ADMINISTRADORA DEL ACUAEUCTO Y ALCANTARILLADO DE FUNES "ACUALFUNES E.SP."	10,43	BAJO
	ASOCIACION DE USUARIOS DEL ACUEDUCTO DEL CORREGIMIENTO DE CHITARRAN 1	67,15	ALTO
	ASOCIACION DE USUARIOS DEL ACUEDUCTO DEL CORREGIMIENTO DE CHITARRAN 2	59,28	ALTO



INSTITUTO DEPARTAMENTAL DE SALUD DE NARIÑO
INDICE DE RIESGO DE LA CALIDAD DE AGUA PARA CONSUMO HUMANO (IRCA) ACUEDUCTOS RURALES - AÑO 2019
FUENTE: Subdirección de Salud Pública - Oficina Salud Ambiental - Programa Calidad de Agua

MUNICIPIO	RAZON SOCIAL ACUEDUCTO	IRCA	NIVEL DE RIESGO
FUNES	ASOCIACION JUNTA ADMINISTRADORA DE ACUEDUCTO LA LOMA	21,42	MEDIO
	ASOCIACION JUNTA ADMINISTRADORA DE ACUEDUCTO VEREDAL LA SOLEDAD	67,96	ALTO
	ASOCIACION DE USUARIOS ACUEDUCTO GUAPUSCAL BAJO.	79,37	ALTO
	ASOCIACION DE USUARIOS DE AGUA DOMICILIARIA GUAPUSCAL BELLAVISTA	66,98	ALTO
	ASOCIACION JUANTA DE ACUEDUCTO TELLEZ ALTO	46,08	ALTO
	ASOCIACION DE USUARIOS DEL SERVICIO DE AGUA POTABLE DE LA VEGA	70,37	ALTO
	ASOCIACION JUNTA ADMINISTRADORA DE ACUEDUCTO EL ZANJON VEREDA CHAPAL MUNICIPIO DE FUNES- NARIÑO Y LA MEZA SAN ISIDRO I	78,56	ALTO
	ASOCIACION JUNTA ADMINISTRADORA DE ACUEDUCTO EL ZANJON VEREDA CHAPAL MUNICIPIO DE FUNES- NARIÑO Y LA MEZA SAN ISIDRO II	82,85	INVIALE SANITARIAMENTE
GUACHUCAL	ASOCIACIÓN JUNTA ADMINISTRADORA DE ACUEDUCTO VEREDA SANMIGUEL DE TELLEZ BAJO	43,13	ALTO
	EMPRESA DE SERVICIOS PUBLICOS DEL MUNICIPIO DE GUACHUCAL EMPAGUA ESP	7,59	BAJO
	ACUEDUCTO EL SOCORRO	70,91	ALTO
	ACUEDUCTO ANIMAS	67,29	ALTO
	ACUEDUCTO ARVELA	36,76	ALTO
	ACUEDUCTO COLIMBA	76,38	ALTO
	ACUEDUCTO COMUN DE JUNTAS	57,76	ALTO
	ACUEDUCTO CONSUELO DE CHILLANQUER MINA DE PIEDRA	26,62	MEDIO
	ACUEDUCTO CONSUELO DE CHILLANQUER PAJA BLANCA	557,7	ALTO
	ACUEDUCTO CRISTO	41,4	ALTO
	ACUEDUCTO EL CORSO	57,76	ALTO
	CUALAPUD	49,99	ALTO
	ACUEDUCTO CUATINES	87,64	INVIALE SANITARIAMENTE
	ACUEDUCTO EL MAYO 1	51,7	ALTO
	ACUEDUCTO EL MAYO 2	51,7	ALTO
	ACUEDUCTO EL MOLINO	60,57	ALTO
	ACUEDUCTO IPIALPUD	0	SIN RIESGO
	ACUEDUCTO LA SIBERIA	67,83	ALTO
	ACUEDUCTO LA VICTORIA	65,28	ALTO
	ACUEDUCTO NIGUALA	76,38	ALTO
	ACUEDUCTO QUETAMBUD	54,72	ALTO
	ACUEDUCTO RIVERAS	50,57	ALTO
	ACUEDUCTO SAN DIEGO 1	51,71	ALTO
	ACUEDUCTO ALFONSO CORAL	35,6	ALTO
	ACUEDUCTO SAN JOSE DE CHILLANQUER EL COMUN	41,33	ALTO
	ACUEDUCTO SAN JOSE DE CHILLANQUER EL MUERTO	65,28	ALTO
	ACUEDUCTO SAN JOSE DE CHILLANQUER FUENTE VALLEJOS	32,93	MEDIO
	ACUEDUCTO SAN RAMON	0	SIN RIESGO
	ACUEDUCTO SANTA ROSA	35,29	ALTO
	ACUEDUCTO SAYALPUD	41,33	ALTO
	ACUEDUCTO VILLANUEVA	59,13	ALTO
	ACUEDUCTO CHAPUD 1	67,56	ALTO
ACUEDUCTO CHAPUD 2	64,03	ALTO	
ACUEDUCTO INDAN	57,76	ALTO	
ACUEDUCTO TINTA	36,99	ALTO	
GUAITARILLA	EMPO GUAITARILLA	0,5	SIN RIESGO
	SAN ALEJANDRO MEXICO	83,83	INVIALE SANITARIAMENTE
	SAN ALEJANDRO ALTO	35,29	ALTO
	GIRARDOTH	91,17	INVIALE SANITARIAMENTE
	CUATRO ESQUINAS	91,17	INVIALE SANITARIAMENTE
	AHUMADA	23,95	MEDIO
	SAN FRANCISCO	53,52	ALTO
	LA ESPERANZA	58,4	ALTO
	BUENOS AIRES	41,79	ALTO
	SAN JOSÉ	62,67	ALTO
	LA CIÉNAGA	65,28	ALTO
	LA VICTORIA	88,99	INVIALE SANITARIAMENTE
	SAN ANTONIO	26,78	MEDIO
	SAN ANTONIO PLAYA	41,75	ALTO
	GUARAMUEZ	39,47	ALTO
	SAN VICENTE	84,11	INVIALE SANITARIAMENTE
	YUNGUITA	0	SIN RIESGO
	ASOCIACION JUNTA ADMINISTRADORA DE ACUEDUCTO PALACIO ESCUELA	51,08	ALTO
ASOCIACION DE USUARIOS JUNTA ADMINISTRADORA DEL SERVICIO PUBLICO DOMICILIARIO DE ACUEDUCTO DE LA VEREDA EL CABUYO SECTOR LA CRUZ	23,95	MEDIO	



INSTITUTO DEPARTAMENTAL DE SALUD DE NARIÑO
INDICE DE RIESGO DE LA CALIDAD DE AGUA PARA CONSUMO HUMANO (IRCA) ACUEDUCTOS RURALES - AÑO 2019
FUENTE: Subdirección de Salud Pública - Oficina Salud Ambiental - Programa Calidad de Agua

MUNICIPIO	RAZON SOCIAL ACUEDUCTO	IRCA	NIVEL DE RIESGO
GUAITARILLA	ASOCIACION DE USUARIOS ADMINISTRADORA DEL SERVICIO PUBLICO DOMISILIARIO ACUEDUCTO VEREDA EL CABUYO SECTOR ARRAYAN	83,09	INVIAIBLE SANITARIAMENTE
	EL MOTILON	17,64	MEDIO
	EL CID	78,57	ALTO
	LA COCHA	91,17	INVIAIBLE SANITARIAMENTE
	ROSARIO DE INGA	92,94	INVIAIBLE SANITARIAMENTE
	SAN GERMAN	68,53	ALTO
	CUMAG CHIQUITO	91,17	INVIAIBLE SANITARIAMENTE
	SAN ALEJANDRO EL CUCHO	42,6	ALTO
	SAN NICOLAS	26,78	MEDIO
	EL NARANJO	73,83	ALTO
ILES	ASOCIACION ADMINISTRADORA DE ACUEDUCTO ALTO LAS PIEDRAS SECTOR CAPILLA VIEJA	50,31	ALTO
	ASOCIACION PLAN GRANDE PLAN BONITO Y CHORRILLO	77,39	ALTO
	JUNTA ADMINISTARDORA ACUEDUCTO URBANIZACIÓN MIRADOR DE LOS ANDES MUNICIPIO DE ILES	29,62	MEDIO
	ASOCIACION DE JUNTA ADMINISTRADORA DEL ACUEDUCTO DE LA VEREDA ISCUAZÁN- QUITASOL	30,07	MEDIO
	JUNTA DE ACCION COMUNAL DE LA VEREDA EL YARQUI DEL MUNICIPIO DE ILES	34,58	MEDIO
	ASOCIACION DE JUNTA ADMINISTRADORA DEL ACUEDUCTO VEREDA SAN JAVIER	31	MEDIO
	ASOCIACION DE JUNTA ADMINISTRADORA DEL ACUEDUCTO VEREDA SAN JAVIER - EL PILCHE	70,95	ALTO
	JUNTA DE ACCIÓN COMUNAL VEREDA EL ROSARIO - MUNICIPIO DE ILES	21,42	MEDIO
	JUNTA DE ACCION COMUNAL DE LA VEREDA BOLÍVAR MUNICIPIO DE ILES	45,59	ALTO
	JUNTA DE ACCION COMUNAL DE LA VEREDA VILLANUEVA	47,19	ALTO
	JUNTA ADMINISTRADORA DEL ACUEDUCTO DE LA VEREDA LOMA DE ARGOTYS	44,91	ALTO
	JUNTA ADMINISTRADORA DEL ACUEDUCTO DE LA VEREDA LOMA DE ARGOTYS ALTO	56,68	ALTO
	JUNTA DE ACCIÓN COMUNAL VEREDA EL SALADO - MUNICIPIO DE ILES	76,19	ALTO
	JUNTA DE ACCION COMUNAL DE LA VEREDA EL MIRADOR	0	SIN RIESGO
	JUNTA DE ACCION COMUNAL DE LA VEREDA ROSARIO OCCIDENTE	56,45	ALTO
	JUNTA ACCION COMUNAL VEREDA SAN FRANCISCO MUNICIPIO DE ILES	0	SIN RIESGO
	JUNTA DE ACCIÓN COMUNAL VEREDA TABLÓN ALTO - MUNICIPIO DE ILES	61,19	ALTO
	JUNTA DE ACCIÓN COMUNAL VEREDA TABLÓN - MUNICIPIO DE ILES	47,9	ALTO
	ASOCIACION DE JUNTA ADMINISTRADORA DEL ACUEDUCTO VEREDA LA ESPERANZA MUNICIPIO DE ILES	57,41	ALTO
	JUNTA ADMINTRADORA DEL ACUEDUCTO DE LA VEREDA EL CAPULÍ PANMERICANO DE MUNICIPIO DE ILES	32,48	MEDIO
	JUNTA DE ACCION COMUNAL VEREDA SAN ANTONIO	0	SIN RIESGO
	JUNTA DE ACCION COMUNAL DE LA VEREDA EL CARMEN	21,12	MEDIO
	JUNTA DE ACCION COMUNAL DE LA VEREDA ALTO DEL REY - CENTRO	32,35	MEDIO
	JUNTA DE ACCION COMUNAL DE LA VEREDA ALTO DEL REY - EL MANZANO	42,2	ALTO
	JUNTA DE ACCION COMUNAL DE LA VEREDA ALTO DEL REY - CENTRO DE LA CRUZ	23,52	MEDIO
	ADMINISTRACION PUBLICA COOPERATIVA DE AGUA POTABLE Y SANEAMIENTO BASICO DE ILES - EMCOILES- ESP	31,82	MEDIO
	JUNTA ADMINISTRADORA DEL ACUEDUCTO DE LA VEREDA TAMBURAN	8,72	BAJO
	JUNTA DE ACCION CONUNAL DE LA VEREDA LOMA ALTA	14,04	BAJO
	JUNTA DE ACCION COMUNAL DE LA VEREDA EL COMÚN	64,7	ALTO
	ASOCIACIÓN JUNTA ADMINISTRADORA DEL ACUEDUCTO VEREDA EL PORVENIR MUNICIPIO DE ILES	32,67	MEDIO
JUNTA ADMINISTRADORA DE ACUEDUCTO DEL SECTOR EL CAPULI BAJO	32,4	MEDIO	
JUNTA DE ACCION COMUNAL VEREDA URBANO	24,22	MEDIO	
IMUÉS	ASOCIACION DE USUARIOS ADMINISTRADORA DE SERVICIOS PUBLICOS DE ACUEDUCTO. ALCANTARILLADO Y ASEO. ASUASPM	0	SIN RIESGO
	ASOCIACION JUNTA ADMINISTRADORA DE ACUEDUCTO CENTRAL PEDREGAL	0	SIN RIESGO
	JUNTA DE ACCION COMUNAL DEL ACUEDUCTO PEDREGAL URBANIZACION	7,05	BAJO
	ASOCIACION JUNTA ADMINISTRADORA DE ACUEDUCTO PILCUAN VIEJO	0	SIN RIESGO
	JUNTA ADMINISTRADORA DE ACUEDUCTO PILCUAN LA RECTA	0	SIN RIESGO
	ASOCIACION DE USUARIOS DE ACUEDUCTO SANTA ANA	0	SIN RIESGO
	ASOCIACION DE USUARIOS DE ACUEDUCTO EL PESCADILLO	8,98	BAJO
	ASOCIACION DE USUARIOS ADMINISTRADORA DE ACUEDUCTO ASCOALIZAL	72,45	ALTO
	JUNTA DE ACCION COMUNAL DE LA VEREDA CAMUESTES	88,52	INVIAIBLE SANITARIAMENTE
	JUNTA DE ACCION COMUNAL DE LA VEREDA CUARCHUD	68,06	ALTO
	JUNTA DE ACCION COMUNAL DE LA VEREDA SANTA ROSA	76,91	ALTO
	JUNTA DE ACCION COMUNAL DE LA VEREDA SILAMA	57,14	ALTO
	JUNTA DE ACCION COMUNAL VEREDA EL PORTACHUELO	79,32	ALTO
	JUNTA DE ACCION COMUNAL VEREDA SAN ISIDRO ALTO	39,36	ALTO
	ASOCIACION DE USUARIOS ADMINISTRADORES DE SERVICIO PUBLICO DE ACUEDUCTO DE LA VEREDA SAN ISIDRO BAJO ASUANIS	25,66	MEDIO
	JUNTA DE ACCION COMUNAL VEREDA EL CARMEN	87,48	INVIAIBLE SANITARIAMENTE



INSTITUTO DEPARTAMENTAL DE SALUD DE NARIÑO
INDICE DE RIESGO DE LA CALIDAD DE AGUA PARA CONSUMO HUMANO (IRCA) ACUEDUCTOS RURALES - AÑO 2019
FUENTE: Subdirección de Salud Pública - Oficina Salud Ambiental - Programa Calidad de Agua

MUNICIPIO	RAZON SOCIAL ACUEDUCTO	IRCA	NIVEL DE RIESGO
IMUÉS	ASOCIACION DE USUARIOS ADMINISTRADORA DE SERVICIO PUBLICO DE ACUEDUCTO DE LAS VEREDAS DE ALMAG. BELLA VISTA ALTO. LA LOMA Y PAREDON.	57,34	ALTO
	ASOCIACION JUNTA ADMINISTRADORA DE ACUEDUCTO Y ALCANTARILLADO VENCEDORES CAMPO ALEGRE	39,33	ALTO
	JUNTA DE ACCION COMUNAL DE LA VEREDA IMBUED	78,87	ALTO
	ASOCIACION DE USUARIOS ADMINISTRADORA DE SERVICIO PUBLICO DE ACUEDUCTO DE LAS VEREDAS DE IMBUED Y SAN PEDRO BAJO	84,2	INVIABLE SANITARIAMENTE
LA LLANADA	EMPRESA DE SERVICIOS PUBLICOS MANANTIAL DEL CEDRO.	6,43	BAJO
	ACUEDUCTO EL GIGANTE.	58,39	ALTO
	JUNTA DE ACCION COMUNAL VEREDA LA FLORESTA	65,28	ALTO
	JUNTA DE ACCION COMUNAL VEREDA LA PALMA	21,55	MEDIO
	JUNTA DE ACCION COMUNAL VEREDA EL GUARANGO	32,93	MEDIO
	JUNTA DE ACCION COMUNAL VEREDA EL MACO	21,95	MEDIO
	JUNTA DE ACCION COMUNAL VEREDA EL MURCIELAGO	3,59	SIN RIESGO
	JUNTA DE ACCION COMUNAL VEREDA SAN FRANCISCO	0	SIN RIESGO
	JUNTA DE ACCION COMULA VEREDA EL VERGEL.	0	SIN RIESGO
JUNTA DE ACCION COMUNAL VEREDA EL PALMAR	0	SIN RIESGO	
JUNTA DE ACCION COMUNAL VEREDA LA FLORIDA.	0	SIN RIESGO	
LA UNIÓN	EMPRESA DE SERVICIOS PUBLICOS MUNICIPALES DE LA UNION NARIÑO (EMLUNION)	9,69	BAJO
	JUNTA DE ACCION COMUNAL DEL BARRIO LA PASCUITA	89,58	INVIABLE SANITARIAMENTE
	JUNTA ADMINISTRATIVA DE ACUEDUCTO BARRIO SUCRE	82,95	INVIABLE SANITARIAMENTE
	ASOCIACION ACUEDUCTO REGIONAL LA CAÑADA	68,71	ALTO
	JUNTA ADMINISTRADORA ACUEDUCTO LA ALPUJARRA	21,65	MEDIO
	ASOCIACION JUNTA ADMINISTRADORA DE ACUEDUCTO VEREDA LA CASTILLA	67,4	ALTO
	ASOCIACION DE GESTION Y PROGRESO JUNTA DE ACUEDUCTO VEREDA DE CHAGUARURCO , SECTOR BELLAVISTA	43,12	ALTO
	ASOCIACION DE GESTION Y PROGRESO JUNTA DE ACUEDUCTO VEREDA DE CHAGUARURCO, SECTOR CENTRO	39,9	ALTO
	ASOCIACION DE GESTION Y PROGRESO JUNTA DE ACUEDUCTO VEREDA DE CHAGUARURCO, SECTOR LA LA JA	54,71	ALTO
	ASOCIACION AGRO ECOLOGICA LA PRADERA A	64	ALTO
	JUNTA DE ACCION COMUNAL PRADERA B	60,57	ALTO
	JUNTA DE ACCION COMUNAL DE LA VEREDA LA MERCED, SECTOR UNO	60,71	ALTO
	JUNTA DE ACCION COMUNAL DE LA VEREDA LA MERCED, SECTOR DOS	57,14	ALTO
	JUNTA ADMINISTRADORA DE ACUEDUCTO DEFENSORES DEL AGUA V/ BUENOS AIRES	75,57	ALTO
	JUNTA ADMINISTRATIVA DE ACUEDUCTO PEÑABLANCA -LA FRAGUA	57,14	ALTO
	GRUPO COMUNITRIO CHILCAL ALTO	57,14	ALTO
	ACUEDUCTO JUNTA CUSILLO ALTO	57,14	ALTO
	JUNTA ADMINISTRADORA ACUEDUCTO SANTA TERESITA	89,28	INVIABLE SANITARIAMENTE
	JUNTA DE ACCION COMUNAL SAUCE B	57,14	ALTO
	JUNTA ADMINISTRADORA LOS CUSILLOS PRIMERA ETAPA V/ SAUCE A	78,57	ALTO
	JUNTA ADMINISTRADORA DE ACUEDUCTO CHILCAL BAJO	57,14	ALTO
	ASOCIACION CAMPESINA ACUEDUCTO EL JARDIN DEL CORREGIMIENTO DE SANTANDER	67,4	ALTO
	JUNTA ADMINISTRADORA DE ACUEDUCTO SANTANDER	77,01	ALTO
	JUNTA ADMINISTRADORA ACUEDUCTO VEREDA CUCHILLAS PEÑAS BLANCAS.	78,11	ALTO
	ASOCIACION JUNTA ADMINISTRADORA ACUEDUCTO LA CALDERA	80	ALTO
	ASOCIACION GESTORES DEL FUTURO VEREDA LA BETULIA	67,4	ALTO
	ASOCIACION DE ACUEDUCTO LOS CUSILLOS ETAPA DOS V/ REYES	83,11	INVIABLE SANITARIAMENTE
	ASOCIACION ACUEDUCTO DOMICILIARIO OLIVOS	61,42	ALTO
	ASOCIACION JUNTA ADMINISTRADORA DE ACUEDUCTO VEREDA LA PLAYA VEREDA DE LLANOGRANDE	85,93	INVIABLE SANITARIAMENTE
	VEREDA DE LLANOGRANDE	64	ALTO
	JUNTA DE ACCION COMUNAL DE LA VEREDA DE QUIROZ ALTO	80,29	INVIABLE SANITARIAMENTE
	ASOCIACION JUNTA DE USUARIOS ACUEDUCTO VIEJO QUIROZ ALTO	91,17	INVIABLE SANITARIAMENTE
JUNTA ACUEDUCTO RINCON CUSILLO	57,14	ALTO	
VEREDA DE PALO VERDE	83,71	INVIABLE SANITARIAMENTE	
JUNTA ADMINISTRADORA DE ACUEDUCTO VEREDA EL SALADO	58,39	ALTO	
LOS ANDES	ASOCIACION JUNTA ADMINISTRADORA DEL ACUEDUCTO ALCANTARILLADO Y ASEO DE SOTOMAYOR "EMPOSOTOMAYOR"	0	SIN RIESGO
	ACUEDUCTO EL CARRIZAL	64,9	ALTO
	ACUEDUCTO EL PARAISO	74,78	ALTO
	ACUEDUCTO EL HUILQUE	65,8	ALTO
	ACUEDUCTO EL CHAMIZAL	65,28	ALTO
	ACUEDUCTO EL PALACIO	86,2	INVIABLE SANITARIAMENTE
	ACUEDUCTO EL ALTO	64,9	ALTO
	ASOCIACION JUNTA ADMINISTRADORA DE ACUEDUCTO VEREDA LA LOMA	65,28	ALTO
	ASOCIACION JUNTA ADMINISTRADORA DE ACUEDUCTO EL ARENAL Y VILLANUEVA	74,1	ALTO



INSTITUTO DEPARTAMENTAL DE SALUD DE NARIÑO
INDICE DE RIESGO DE LA CALIDAD DE AGUA PARA CONSUMO HUMANO (IRCA) ACUEDUCTOS RURALES - AÑO 2019
FUENTE: Subdirección de Salud Pública - Oficina Salud Ambiental - Programa Calidad de Agua

MUNICIPIO	RAZON SOCIAL ACUEDUCTO	IRCA	NIVEL DE RIESGO
LOS ANDES	ASOCIACION JUNTA ADMINISTRADORA DE ACUEDUCTO VEREDA LA TRAVESIA PRIMERA ETAPA	87,56	INVIABLE SANITARIAMENTE
	ACUEDUCTO LA TRAVESIA ALTA	65,28	ALTO
	ACUEDUCTO AURORA BAJO 1	64,9	ALTO
	ACUEDUCTO AURORA BAJO 2	77,48	ALTO
	ACUEDUCTO EL BOQUERON	74,78	ALTO
	ACUEDUCTO SAN VICENTE	65,8	ALTO
	ACUEDUCTO PROVIDENCIA	62,42	ALTO
	JUNTA ADMINISTRADORA ACUEDUCTO REGIONAL LA PLANADA	61,35	ALTO
	ACUEDUCTO LOMA POTREROS	65,82	ALTO
	ACUEDUCTO CAMPO BELLO	77,35	ALTO
	ASOCIACION JUNTA ADMINISTRADORA DE ACUEDUCTO LA PALMA DE LA VEREDA PANGUS	68,53	ALTO
	ACUEDUCTO LAS DELICIAS	68,53	ALTO
	ACUEDUCTO LOS GUABOS	74,62	ALTO
	ACUEDUCTO EL PITAL	65,13	ALTO
ACUEDUCTO LA ESMERALDA	50,37	ALTO	
ACUEDUCTO EL PLACER	65,13	ALTO	
MAGÜI PAYAN	URBANO	83,78	INVIABLE SANITARIAMENTE
POTOSÍ	URBANO	5,77	BAJO
	ALTO SINAI	42,34	ALTO
	ANTONIO NARIÑO	77,71	ALTO
	BAJO SINAI	60,91	ALTO
	CARDENAS	56,64	ALTO
	CERRO GORDO	20,44	MEDIO
	CUASPUD NUCLEO	22,99	MEDIO
	CUATRO ESQUINAS	8	BAJO
	LA CORTADERA	28,07	MEDIO
	LA FLORIDA Y LOS LAURELES	60,59	ALTO
	LA VILLA	18,78	MEDIO
	LOMA DEL MEDIO	12,57	BAJO
	LOS ALISOS	77,92	ALTO
	MAGDALENA Y CARRIZAL	49,64	ALTO
	MUESES	16,98	MEDIO
PUPIALES	EMSERP	2,35	SIN RIESGO
	IMBULA	59,89	ALTO
	ASOCIACION IMBULA GRANDE- ASOCIACIÓN DE USUARIOS MANANTIAL DEL SUR	67,94	ALTO
	ACUEDUCTO LAS ORQUÍDEAS	57,99	ALTO
	ACUEDUCTO CASA FRIA	29,19	MEDIO
	ACUEDUCTO CHIRES	72,22	ALTO
	ACUEDUCTO PIACUN	89,28	INVIABLE SANITARIAMENTE
	ACUEDUCTO ESPINO SUR	91,21	INVIABLE SANITARIAMENTE
	ACUEDUCTO VIEJO J.M,H -ASUAV JMH	0	SIN RIESGO
	ACUEDUCTO EL DIAMANTE	61,35	ALTO
TEPUD	10,71	BAJO	
ROBERTO PAYÁN	URBANO	52,15	ALTO
SAN BERNARDO	JUNTA ADMINISTRADORA LA PRIMAVERA	62,99	ALTO
	JUNTA ADMINISTRADORA SABANETAS	67,15	ALTO
	JUNTA ADMINISTRADORA PUEBLO VIEJO	62,99	ALTO
	JUNTA ADMINISTRADORA AGUACILLAS	89,05	INVIABLE SANITARIAMENTE
	JUNTA ADMINISTRADORA SAN VICENTE	58,39	ALTO
	JUNTA ADMINISTRADORA SAN ANTONIO ALTO	77,46	ALTO
	JUNTA ADMINISTRADORA SAN ANTONIO BAJO	77,46	ALTO
	JUNTA ADMINISTRADORA BELLO HORIZONTE	70,22	ALTO
	JUNTA ADMINISTRADORA PINDAL BAJO	77,46	ALTO
	JUNTA ADMINISTRADORA LOS ALPES	70,22	ALTO
	JUNTA ADMINISTRADORA LA FLORIDA	89,05	INVIABLE SANITARIAMENTE
	JUNTA ADMINISTRADORA LA VEGA EL PAILON	86,61	INVIABLE SANITARIAMENTE
	JUNTA ADMINISTRADORA MIRADOR LA PLAYA	77,46	ALTO
	JUNTA ADMINISTRADORA LA MINA	58,39	ALTO
JUNTA ADMINISTRADORA PINDAL ALTO	77,46	ALTO	
EMPRESA DE SERVICIOS PUBLICOS DE SAN BERNARDO EMPOSAN	4,43	SIN RIESGO	



INSTITUTO DEPARTAMENTAL DE SALUD DE NARIÑO
INDICE DE RIESGO DE LA CALIDAD DE AGUA PARA CONSUMO HUMANO (IRCA) ACUEDUCTOS RURALES - AÑO 2019
FUENTE: Subdirección de Salud Pública - Oficina Salud Ambiental - Programa Calidad de Agua

MUNICIPIO	RAZON SOCIAL ACUEDUCTO	IRCA	NIVEL DE RIESGO
SAN BERNARDO	JUNTA ADMINISTRADORA PLAZUELAS	80,29	INVIABLE SANITARIAMENTE
	JUNTA ADMINISTRADORA PEÑAS BLANCAS	77,46	ALTO
	JUNTA ADMINISTRADORA ACUEDUCTO LA VEGA	86,61	INVIABLE SANITARIAMENTE
ALDANA	URBANO	6,47	BAJO
	SAN LUIS	15,50	MEDIO
	LA LAGUNA	0,0	SIN RIESGO
	CHAQUILULO	71,12	ALTO
	MUESAS	23,58	MEDIO
	GUESPUD	34,38	MEDIO
ANCUYA	URBANO	4,98	SIN RIESGO
	JUNTA ADMINISTRADORA DE ACUEDUCTO TABLON YANANCHA	57,36	ALTO
	JUNTA DE ACCION COMUNAL SANTA ROSA DE INDO	39,11	ALTO
	JUNTA DE ACCION COMUNAL EL LIMONAL	60,95	ALTO
	JUNTA DE ACCION COMUNAL EL COLLAL	57,36	ALTO
	JUNTA ADMINISTRADORA DE ACUEDUCTO EL LLANO	67,92	ALTO
	JUNTA DE ACCION COMUNAL LA QUINUA	45,08	ALTO
	VEREDA EL INGENIO	72,77	ALTO
	JUNTA DE ACCION COMUNAL GUAPUMA GUAYABAL	67,92	ALTO
	JUNTA DE ACCION COMUNAL EL ROSARIO	74,77	ALTO
	JUNTA DE ACCION COMUNAL SAN ANTONIO	44,1	ALTO
	ASOCIACION INTEGRAL ACUEDUCTO LA LOMA	45,84	ALTO
	JUNTA DE ACCION COMUNAL SANTA ROSA DE L INGENIO	57,34	ALTO
	JUNTA DE ACCION COMUNAL CASA VIEJA	68,31	ALTO
	JUNTA DE ACCION COMUNAL CRUZ DE MAYO	71,85	ALTO
	ASOCIACION ADMINISTRADORA DE ACUEDUCTO EL PEDREGAL	72,35	ALTO
	JUNTA DE ACCION COMUNAL LA PALMA	57,14	ALTO
	JUNTA DE ACUEDUCTO EL CUJACAL	57,36	ALTO
	JUNTA DE ACCION COMUNAL SAN LUIS	57,34	ALTO
	JUNTA DE ACCION COMUNAL CEBALLOS	42,20	ALTO
JUNTA DE ACCION COMUNAL EL BALCON	57,36	ALTO	
JUNTA DE ACCION COMUNAL COCHA BLANCA	88	INVIABLE SANITARIAMENTE	
JUNTA DE ACCION COMUNAL ESTANCO BARRANCAS	64,75	ALTO	
CONSACA	URBANO	16,8	MEDIO
	ALTO BOMBONA - CONSACA	60,7	ALTO
	EL JUNCAL EL EDEN	53,52	ALTO
	SAN RAFAEL	57,32	ALTO
	TINAJILLAS	43,14	ALTO
	EL CUCHO	69,69	ALTO
	LA AGUADA	SIN DATO	
	CAMPAMENTO	35,29	ALTO
	CARIACO	62,54	ALTO
	CHURUPAMBA Y CAJABAMBA	8,82	BAJO
	EL GUABO	35,03	ALTO
	EL HATILLO	53,58	ALTO
	EL HATILLO BAJO	76,73	ALTO
	LA LOMA	0	SIN RIESGO
	PALTAPAMBA	50,1	ALTO
	RUMIPAMBA CARACOL - ALFONSO LOPEZ	84,27	INVIABLE SANITARIAMENTE
	SAN JOSE DEL SALADO- EL SALADO	41,36	ALTO
	VERACRUZ	73,52	ALTO
	BOMBONA	66,53	ALTO
	VILLA INES	63,84	ALTO
VILLA ROSA	37,59	ALTO	
JOSEPE	58,39	ALTO	
SAN SEBASTIAN	64,89	ALTO	
CONTADERO	URBANO	0	SIN RIESGO
	A.LOMA DE YAEZ	30	MEDIO
	ALDEA DE MARIA	11,27	BAJO
	CHORRERA NEGRA	55,95	ALTO
	SANTO DOMINGO	23,62	MEDIO
	OSPINA PEREZ	21,42	MEDIO
	LAS DELICIAS	57,1	ALTO
	EL CONTADERITO	67,38	ALTO
	LA PROVIDENCIA	12,4	BAJO
	LA JOSEFINA	77,69	ALTO
SIMON BOLIVAR	65,71	ALTO	



INSTITUTO DEPARTAMENTAL DE SALUD DE NARIÑO
INDICE DE RIESGO DE LA CALIDAD DE AGUA PARA CONSUMO HUMANO (IRCA) ACUEDUCTOS RURALES - AÑO 2019
FUENTE: Subdirección de Salud Pública - Oficina Salud Ambiental - Programa Calidad de Agua

MUNICIPIO	RAZON SOCIAL ACUEDUCTO	IRCA	NIVEL DE RIESGO
CONTADERO	EL CAPULI	70,78	ALTO
	EL JUNCAL	53,36	ALTO
	QUISNAMUEZ	65,4	ALTO
	LAS CUEVAS	59,84	ALTO
	EL CULANTRO	39	ALTO
	SAN ANDRES	57,76	ALTO
	EL MANZANO	21,42	MEDIO
CUASPUD	SANTA ISABEL	56,57	ALTO
	URBANO	38,24	ALTO
	EMPOCARLOSAMA (SAN FRANCISCO EL SOCORRO SAN FRANCISCO DE MONTENEGROS SAN FRANCISCO DE ARELLANOS	30,51	MEDIO
	CHAVISNAN	14,37	MEDIO
	EL CARCHI	25,14	MEDIO
CUMBITARA	YAPURQUER	19,76	MEDIO
	URBANO	7,88	BAJO
	ACUEDUCTO EL DESIERTO	19,73	MEDIO
	CUEDUCTO EL CONSUELO	89,08	INVIABLE SANITARIAMENTE
	ACUEDUCTO SAN ANTONIO	76,78	ALTO
	ACUEDUCTO LA TOLA	76,78	ALTO
	ACUEDUCTO SAN LUIS	83,28	INVIABLE SANITARIAMENTE
	ACUEDUCTO VEITICUATRO ALTO	78,57	ALTO
	ACUEDUCTO VEITICUATRO BAJO	78,57	ALTO
	ACUEDUCTO EL CAUCHO	32	MEDIO
	CUEDUCTO LLANO VERDE	73,33	ALTO
	ACUEDUCTO LA ESPERANZA	61,35	ALTO
	ACUEDUCTO CAMPO BELLO	61,35	ALTO
	ACUEDUCTO TABILES	73,09	ALTO
	ACUEDUCTO CRISTO REY	79,43	ALTO
	ACUEDUCTO BELLA VISTA	58,39	ALTO
	ACUEDUCTO LA SALA	72,14	ALTO
ACUEDUCTO LOMA DE ARROZ	61,42	ALTO	
ACUEDUCTO AMINDA	72,14	ALTO	
ACUEDUCTO PAN DE AZUCAR	57,14	ALTO	
ACUEDUCTO PIZANDA	32,85	MEDIO	
ACUEDUCTO LA HERRADURA	67,85	ALTO	
EL ROSARIO	URBANO	5	SIN RIESGO
	ACUEDUCTO ESMERALDAS	59,33	ALTO
	ASO VALLE DE CUMBITARA MINIDISTRITO DE RIEGO	68,98	ALTO
	JUNTA ADMINISTRADORA DE ACUEDUCTO RIO GRANDE	83,29	INVIABLE SANITARIAMENTE
	JUNTA ADMINISTRADORA DE ACUEDUCTO MINI DISTRITO DE RIEGO LA PLANADA	56,73	ALTO
	JUNTA ADMINISTRADORA DE ACUEDUCTO EL VADO	68,35	ALTO
	DISTRITO DE RIEGO MARTIN PEREZ	71,73	ALTO
	JUNTA DE ACCION COMUNAL LA GUACA	61,56	ALTO
	ACUEDUCTO PUEBLO NUEVO	53,36	ALTO
	JUNTA DE ACCION COMUNAL SANJOSE DE LA MONTAÑA		
	JUNTA ADMINISTRADORA DE ACUEDUCTO LA SIERRA	57,34	ALTO
	JUNTA DE ACCION COMUNAL VEREDA EL SUSUPIRO	68,13	ALTO
	JUNTA DE ACCION COMUNAL LA CLAUDIA	60,35	ALTO
	JUNTA ADMINISTRADORA DE ACUEDUCTO PALERMO	57,36	ALTO
	JUNTA ADMINISTRADORA DE ACUEDUCTO SANTA ISABEL	68,31	ALTO
ACUEDUCTO EL VERGEL	59,33	ALTO	
ACUEDUCTO EL VAPOR	67,92	INVIABLE SANITARIAMENTE	
JUNTA ADMINISTRADORA ACUEDUCTO LA RECOGIDA	60,02	ALTO	
ACUEDUCTO EL RINCON	72,15	ALTO	
EL TAMBO	URBANO	21,47	MEDIO
	JUNTA ACCION COMUNAL ACUEDUCTO BARRIO SAN JOSE	90,90	INVIABLE SANITARIAMENTE
	JUNTA ACCION COMUNAL ALTO SANO	17,64	MEDIO
	JUNTA ACCION COMUNAL AMINDA	50,57	ALTO
	JUNTA ACCION COMUNAL HUMITARO	21,95	MEDIO
	JUNTA ACCION COMUNAL LLANOS DE MANCHABAJOS	54,73	ALTO
	JUNTA ADMINISTRADORA ACUEDUCTO ALTO SAN PABLO	38,98	ALTO
	JUNTA ADMINISTRADORA ACUEDUCTO BARRIO EL PORVENIR	42,48	ALTO
	JUNTA ADMINISTRADORA ACUEDUCTO BARRIO EL ROSAL	42,48	ALTO
	JUNTA ADMINISTRADORA ACUEDUCTO BARRIO MENTIDERO	0	SIN RIESGO
	JUNTA ADMINISTRADORA ACUEDUCTO BARRIO RICAURTE	19,10	MEDIO
JUNTA ADMINISTRADORA ACUEDUCTO CAPULI DE MINAS	8,82	BAJO	



INSTITUTO DEPARTAMENTAL DE SALUD DE NARIÑO
INDICE DE RIESGO DE LA CALIDAD DE AGUA PARA CONSUMO HUMANO (IRCA) ACUEDUCTOS RURALES - AÑO 2019
FUENTE: Subdirección de Salud Pública - Oficina Salud Ambiental - Programa Calidad de Agua

MUNICIPIO	RAZON SOCIAL ACUEDUCTO	IRCA	NIVEL DE RIESGO
EL TAMBO	JUNTA ADMINISTRADORA ACUEDUCTO CAPULI DE MINAS, LA ESPADA. SECTOR BAJO	67.86	ALTO
	JUNTA ADMINISTRADORA ACUEDUCTO CAPULI DE MINAS, SAN JOSE DEL CIDRAL, LA ESPADA	33.2	MEDIO
	JUNTA ADMINISTRADORA ACUEDUCTO CAPULI GRANDE	50.66	ALTO
	JUNTA ADMINISTRADORA ACUEDUCTO CASCAJAL BAJO	35.76	ALTO
	JUNTA ADMINISTRADORA ACUEDUCTO CHAGRAURCO	78.67	ALTO
	JUNTA ADMINISTRADORA ACUEDUCTO CHUZA	58.66	ALTO
	JUNTA ADMINISTRADORA ACUEDUCTO EL PLACER	50.85	ALTO
	JUNTA ADMINISTRADORA ACUEDUCTO EL TAMBILLO	64.69	ALTO
	JUNTA ADMINISTRADORA ACUEDUCTO GRANADILLO	13.23	BAJO
	JUNTA ADMINISTRADORA ACUEDUCTO LA CAFELINA	20.17	MEDIO
	JUNTA ADMINISTRADORA ACUEDUCTO LA GRANJA EL HUILQUE	31.97	MEDIO
	JUNTA ADMINISTRADORA ACUEDUCTO LA GRANJA OJO DE AGUA	0	SIN RIESGO
	JUNTA ADMINISTRADORA ACUEDUCTO LA OVEJERA, AZOGUE, PUEBLO VIEJO	0	SIN RIESGO
	JUNTA ADMINISTRADORA ACUEDUCTO LA SULTANA	72.14	ALTO
	JUNTA ADMINISTRADORA ACUEDUCTO LAS PALMAS	8.72	BAJO
	JUNTA ADMINISTRADORA ACUEDUCTO PLAN VERDE	32.35	MEDIO
	JUNTA ADMINISTRADORA ACUEDUCTO POTRERILLO	52.28	ALTO
	JUNTA ADMINISTRADORA ACUEDUCTO RICAURTE, MEXICO, SAN JOSE DEL CIDRAL	42.02	ALTO
	JUNTA ADMINISTRADORA ACUEDUCTO SAN PABLO BAJO, SAN PEDRO Y LOS LIMOS	40.08	ALTO
	JUNTA ADMINISTRADORA ACUEDUCTO TANGUANA	8.98	BAJO
JUNTA ADMINISTRADORA ACUEDUCTO TROJAYACO	8.92	BAJO	
JUNTA PRO ACUEDUCTO BELLO HORIZONTE	18.37	MEDIO	
GUALMATAN	URBANO	33,05	MEDIO
	CHARANDU	48,99	ALTO
	CUATIS	0	SIN RIESGO
	DOS CAMINOS	48,45	ALTO
	LOMA ALTA	47,9	ALTO
	PANECILLO	0	SIN RIESGO
	SAN ANTONIO	0	SIN RIESGO
	LOMA DEL MEDIO	0	SIN RIESGO
	COFRADIA	9,49	BAJO
	CEDROS	89,16	INVIALE SANITARIAMENTE
LA FLORIDA	URBANO	0	SIN RIESGO
	JAA SECTOR ORIENTAL	0	SIN RIESGO
	JAA PANCHINDO	11.27	BAJO
	JAA PANCHINDO BAJO	0	SIN RIESGO
	JAA BARRANQUITO	0	SIN RIESGO
	JAA BARRANCO	9.37	BAJO
	JAA PLAZUELAS	8.72	BAJO
	JAA GARCES ALTO	17.64	MEDIO
	JAA GARCES BAJO	0	SIN RIESGO
	JAA LOMA LARGA	9.48	BAJO
	JAA CACIQUE BAJO	0.0	SIN RIESGO
	JAA RODEO - MACO	1.98	SIN RIESGO
	JAA BELLAVISTA	38.44	ALTO
	JAA ROBLES	0.0	SIN RIESGO
	JAA PUCARA	0.0	SIN RIESGO
	JAA ACHUPALLAS	0.88	SIN RIESGO
	JAA MATITUY	0.0	SIN RIESGO
	ASOCIACION INTERVEREDAL SAN FRANCISCO	9.37	MEDIO
	ASOCIACION INTERVEREDAL TUNJA GRANDE	34.47	MEDIO
	JAC ZARAGOZA _ LA VICTORIA	66.99	ALTO
	ABASTO DE AGUA YUNGUILLA	22.95	MEDIO
	ABASTO DE AGUA PICACHO	38.87	ALTO
	JAA SANTANA	72.30	ALTO
JAA LA COLINA	66.66	ALTO	
JAC CATAUQUILLA	0.0	SIN RIESGO	
LEIVA	URBANO	35,68	ALTO
	AGUAS NUEVAS	37,96	ALTO
	EL TABLON	60,16	ALTO
	LA PLANADA	59,15	ALTO
	CAMPO ALEGRE	66,22	ALTO
	FLORIDA BAJA	SIN DATO	SIN DATO
	EL PALMAR	60,47	ALTO
	VILLA BAJA	SIN DATO	SIN DATO
	CIUDAD REAL	0	SIN RIESGO



INSTITUTO DEPARTAMENTAL DE SALUD DE NARIÑO
INDICE DE RIESGO DE LA CALIDAD DE AGUA PARA CONSUMO HUMANO (IRCA) ACUEDUCTOS RURALES - AÑO 2019
FUENTE: Subdirección de Salud Pública - Oficina Salud Ambiental - Programa Calidad de Agua

MUNICIPIO	RAZON SOCIAL ACUEDUCTO	IRCA	NIVEL DE RIESGO
LEIVA	HOGAR JUVENIL CAMPESINO URBANO	39,11	ALTO
	LOS CEDRALES	56,33	ALTO
	EL CHUPADERO	66,2	ALTO
	BUENA VISTA	58,39	ALTO
	LOS PLANES	58,39	ALTO
	LAS HUERTAS	67,29	ALTO
	EL OFRIO	65,5	ALTO
	LAS DELICIAS	70,68	ALTO
	LA ESPERANZA	66,26	ALTO
	CAÑAVERAL	79,34	ALTO
LINARES	PUERTO NUEVO	58,67	ALTO
	SANTA LUCIA	67,92	ALTO
	URBANO	8,38	BAJO
	PARTICULAR URBANO - LINARES	SIN DATO	SIN DATO
	NACHAO - LINARES	58,78	ALTO
	ARBOLEDA - LINARES	73,07	ALTO
	LA LAGUNA CENTRO - LINARES	57,34	ALTO
	LA MINA - LINARES	57,36	ALTO
	SAN FRANCISCO - FÁTIMA - LINARES	62,5	ALTO
	SAN FRANCISCO CENTRO - LINARES	58,73	ALTO
	SAN FRANCISCO FATIMA BAJO	62,5	ALTO
	SAN FRANCISCO - SAN JOSE - LINARES	12	MEDIO
	TABILES, EL RECREO, EL PALMAR	57,20	ALTO
	ACUEDUCTO VEREDAS TAMBILLO DE BRAVOS, LA COCHA, PARAPETOS	72,45	ALTO
	ACUEDUCTO VEREDA ALTO DE ARANDA	82,59	INVIABLE SANITARIAMENTE
	SAN JOSE DE POROTO - LINARES	73,72	ALTO
	LA PALMA - LINARES	60,06	ALTO
	BELLAVISTA, LA TOLA, LLANOGRANDE	49	ALTO
	EL GUAITARA - LINARES	78,85	ALTO
	VENDEAHUJA - LINARES	57,14	ALTO
	TAMBILLO DE ACOSTAS - LINARES	57,34	ALTO
	LA ENSILLADA - LINARES	82,24	INVIABLE SANITARIAMENTE
	ACUEDUCTO VEREDA EL MOTILON	57,34	ALTO
	VEREDA CUATRO ESQUINAS	60,06	ALTO
	ACUEDUCTO VEREDAS PACUAL, GRAMAL	39,36	ALTO
	ACUEDUCTO VEREDA MONTECLARO	57,36	ALTO
	ACUEDUCTO BELLAFLORIDA, PROVIDENCIA, EL TABLON	58,39	ALTO
	ACUEDUCTO VEREDA SAN ANTONIO	67,92	ALTO
PEQUEÑO ABASTO EL HIGUERONAL	88,64	INVIABLE SANITARIAMENTE	
EL GRAMAL	54,61	ALTO	
DOS QUEBRADAS	82,52	INVIABLE SANITARIAMENTE	
LAGUNA CHUPITAMBO	57,36	ALTO	
EL TABLON	68,31	ALTO	
PUERRES	URBANO	1,35	SIN RIESGO
	EL PARAMO	SIN DATO	SIN DATO
	LA LAGUNA	36,45	ALTO
	TESCUAL BAJO	30	MEDIO
	CHITAMAR	87,14	INVIABLE SANITARIAMENTE
	TESCUAL ALTO	30	MEDIO
	LOMA LARGA	53,70	ALTO
	LOMA REDONDA	36,42	ALTO
	PALOS VERDE	84,99	INVIABLE SANITARIAMENTE
	LA HACIENDA	SIN DATO	SIN DATO
	EL LLANO	52,55	ALTO
	EL ESCRITORIO	88	INVIABLE SANITARIAMENTE
	LA CHORRERA	57,52	ALTO
	LOS ARRAYANES	49,75	ALTO
	SAN MATEO	85,93	INVIABLE SANITARIAMENTE
	SAN MIGUEL	59,73	ALTO
	TRES CRUCES	73,77	ALTO
	MAICIRA	SIN DATO	SIN DATO
	YANALE	69,24	ALTO
	EL PAILÓN	72,57	ALTO
	MONOPAMBA	64	ALTO
	LA PLAYA	78,57	ALTO
	DESMONTES BAJOS	57,14	ALTO



INSTITUTO DEPARTAMENTAL DE SALUD DE NARIÑO
INDICE DE RIESGO DE LA CALIDAD DE AGUA PARA CONSUMO HUMANO (IRCA) ACUEDUCTOS RURALES - AÑO 2019
FUENTE: Subdirección de Salud Pública - Oficina Salud Ambiental - Programa Calidad de Agua

MUNICIPIO	RAZON SOCIAL ACUEDUCTO	IRCA	NIVEL DE RIESGO
PUERRES	DESMONTES ALTOS	72.57	ALTO
	LA ESPERANZA	57.89	ALTO
NARIÑO	URBANO	3.52	SIN RIESGO
	ALTO PRADERA	0	SIN RIESGO
	PUEBLO VIEJO	0	SIN RIESGO
	SILENCIO	0	SIN RIESGO
	ACUEDUTO EL CHORRILLO	1.76	SIN RIESGO
POLICARPA	URBANO	23.84	MEDIO
	EL ROSAL	57.14	ALTO
	ALTAMIRA	73.32	ALTO
	EL CRUCERO	69.51	ALTO
	EL PEDREGAL	73.09	ALTO
	BELLAVISTA	73.7	ALTO
	SAN ANTONIO	74.03	ALTO
	CAMPO ALEGRE	58.51	ALTO
	SAN PABLO	73.23	ALTO
	RESTREPO	65.28	ALTO
	PANECILLO	57.76	ALTO
	LA TOLDADA	73.89	ALTO
	EJIDO	50.04	ALTO
	MADRIGAL	67.83	ALTO
	SANTA CRUZ	89.17	INVIALE SANITARIAMENTE
	SANTA ROSA	86.61	ALTO
	SAN ROQUE	68.06	ALTO
	LA MONTAÑITA GUADUALITOS	74.4	ALTO
	LAS CANOAS	57.76	ALTO
	EL CERRO	73.89	ALTO
LAS DELICIAS	SIN DATO	SIN DATO	
LA INDEPENDENCIA	64	ALTO	
NACEDEROS	56.94	ALTO	
PROVIDENCIA	URBANO	0	SIN RIESGO
	ACUEDUCTO FLORESTA	43.57	ALTO
	ACUEDUCTO FLORESTA SALADO	67.85	ALTO
	ACUEDUCTO FLORIDA	29.64	MEDIO
	ACUEDUCTO GUADRAHUMA	68.71	ALTO
	ACUEDUCTO GUADRAHUMA CUCHILLA	39.28	ALTO
	ACUEDUCTO GUANAMA SECTOR ESCUELA	57.76	ALTO
	ACUEDUCTO PLACER	40.35	ALTO
	ACUEDUCTO RANCHERIA SECTOR 1	73.09	ALTO
	ACUEDUCTO RANCHERIA CENTRO	57.76	ALTO
	ACUEDUCTO ROSARIO	73.21	ALTO
	ACUEDUCTO SALADO GRANDE	89.28	INVIALE SANITARIAMENTE
	SALADO GRANDE SECTOR ESCUELA	44.64	ALTO
	ACUEDUCTO SAN FRANCISCO	28.57	MEDIO
	ACUEDUCTO SANTA LUCIA	57.14	ALTO
	ACUEDUCTO TANDAYAN	57.14	ALTO
	ACUEDUCTO VILLA MARIA ALTO	84.78	ALTO
	ACUEDUCTO VILLA MARIA BAJO	58.83	ALTO
	ACUEDUCTO VILLA GUANAMA PARAMILLO BAJO	SIN DATO	SIN DATO
	ACUEDUCTO BARRIO BETANIA	88.52	INVIALE SANITARIAMENTE
ACUEDUCTO RANCHERIA SECTOR ESCUELA	57.76	ALTO	
ACUEDUCTO VILLA MARIA ESCUELA	68.48	ALTO	
ACUEDUCTO VILLA NUEVA	73.83	ALTO	
SAMANIEGO	URBANO	63.30	ALTO
	EL PLACER NUEVO	36.91	ALTO
	EL PLACER VIEJO	82.09	INVIALE SANITARIAMENTE
	ACUEDUCTO VILLA DEL ROSARIO	88	INVIALE SANITARIAMENTE
	ALTO CANADA HIGRON	40.57	ALTO
	ALTO CANADA EL CEDRO	42.71	ALTO
	ACUEDUCTO EL CANSINO	72.14	ALTO
	CIMARRONES	75.88	ALTO
	Alto Pacual 1	75.88	ALTO
	Alto Pacual 2	75.88	ALTO
	Alto Pacual 3	75.88	ALTO
	ALTO SALADO	60.57	ALTO
	EL SALADO SECTOR BAJO	60.57	ALTO



INSTITUTO DEPARTAMENTAL DE SALUD DE NARIÑO
INDICE DE RIESGO DE LA CALIDAD DE AGUA PARA CONSUMO HUMANO (IRCA) ACUEDUCTOS RURALES - AÑO 2019
FUENTE: Subdirección de Salud Pública - Oficina Salud Ambiental - Programa Calidad de Agua

MUNICIPIO	RAZON SOCIAL ACUEDUCTO	IRCA	NIVEL DE RIESGO
SAMANIEGO	ARCHIDUQUE	68.13	ALTO
	BAJO CANADA SECTOR 1	72.35	ALTO
	BAJO CANADA SECTOR ALTO	60.57	ALTO
	BAJO CANADA SECTOR CENTRO	42.71	ALTO
	BELLA VISTA	76.64	ALTO
	BOLIVAR	67.64	ALTO
	CAMPO ALEGRE	40.57	ALTO
	CARTAGENA VIEJO	82.09	INVIALE SANITARIAMENTE
	CARTAGENA NUEVO	82.09	INVIALE SANITARIAMENTE
	CHINCHAL	57.14	ALTO
	CHUGULDI	72.76	ALTO
	CHUPINAGAN	72.76	ALTO
	DOÑA ANA	75.78	ALTO
	EL BERMEJAL	57.55	ALTO
	EL BONETE	82.09	INVIALE SANITARIAMENTE
	CABUYAL	76.64	ALTO
	CARRIZAL	55.23	ALTO
	CERRO GORDO	65.95	ALTO
	EL CILINDRO	57.14	ALTO
	GUADUAL NUEVO	87.14	INVIALE SANITARIAMENTE
	GUADUAL VIEJO	87.14	INVIALE SANITARIAMENTE
	ACUEDUCTO EL LIMO	88	INVIALE SANITARIAMENTE
	EL LLANO	88.65	INVIALE SANITARIAMENTE
	EL MOLINO	72.57	ALTO
	EL MOSQUERAL	57.76	ALTO
	EL NARANJAL	67.42	ALTO
	EL PARTIDERO	75.57	ALTO
	EL PICHUELO	57.14	ALTO
	EL PILCHE	61.42	ALTO
	GERMAN	55.23	ALTO
	SALTUSAM	64	ALTO
	LA CAPILLA SECTOR BAJO	61.19	ALTO
	LA CAPILLA CENTRO	75.88	ALTO
	LA CAPILLA CHAMANA	61.19	ALTO
	LA CAPILLA SECTOR GUINDAR	75.88	ALTO
	LA CAPILLA SECTOR ALTO	87.67	INVIALE SANITARIAMENTE
	LA CEJA	59.82	ALTO
	LA FLORESTA	57.14	ALTO
	LA LAGUNA	57.76	ALTO
	LA MEZA	64	ALTO
	LAS COCHAS	87.14	INVIALE SANITARIAMENTE
	LOS PINOS	75.89	ALTO
	MARANGUAY	67.85	ALTO
	MOTILON SECTOR UNO	88	INVIALE SANITARIAMENTE
	MOTILÓN SECTOR 2	0	SIN RIESGO
	MOTILÓN SECTOR 3	57.14	ALTO
	OBANDO	SIN DATO	SIN DATO
	PIEDRA BLANCA LOMA CENTRAL	65.71	ALTO
	PIEDRA BLANCA LOMA MELOS	65.71	ALTO
	PIEDRA BLANCA LOMA RODRIGUEZ ALTO	72.42	ALTO
PIEDRA BLANCA LOMA RODRIGUEZ BAJO	65.71	ALTO	
PUERCHAG NUEVO	89.28	INVIALE SANITARIAMENTE	
PUERCHAG SECTOR VIEJO	88.29	INVIALE SANITARIAMENTE	
SACAMPUEZ	69.42	ALTO	
SAN AGUSTIN	76.64	ALTO	
SAN GREGORIO	57.14	ALTO	
SAN LUIS DEL 60	28.57	MEDIO	
PLAN DE SAN MARTÍN	62.5	ALTO	
SANTA CATALINA	82.08	INVIALE SANITARIAMENTE	
SANTA ROSA	72.57	ALTO	
SARACONCHO	72.76	ALTO	
TANAMA	79.13	ALTO	
SECTOR 20 DE JULIO	87.76	INVIALE SANITARIAMENTE	
VILLA FLOR	57.85	ALTO	
VISTA HERMOSA	28.57	MEDIO	
YUNGUILLA NUEVO	87.45	INVIALE SANITARIAMENTE	



INSTITUTO DEPARTAMENTAL DE SALUD DE NARIÑO
INDICE DE RIESGO DE LA CALIDAD DE AGUA PARA CONSUMO HUMANO (IRCA) ACUEDUCTOS RURALES - AÑO 2019
FUENTE: Subdirección de Salud Pública - Oficina Salud Ambiental - Programa Calidad de Agua

MUNICIPIO	RAZON SOCIAL ACUEDUCTO	IRCA	NIVEL DE RIESGO
SAMANIEGO	YUNGUILLA VIEJO	72,34	ALTO
	CORREDOR SAN JUAN	57,14	ALTO
	EL TUNDAL	56,64	ALTO
	SANTA MARIA	75,57	ALTO
	SAN FRANCISCO	58,21	ALTO
	LA PALMA	88	INVIALE SANITARIAMENTE
	ACUEDUCTO EL MORRO	88,21	INVIALE SANITARIAMENTE
	LA PEÑA	70,28	ALTO
	LA ESMERALDA	88,21	INVIALE SANITARIAMENTE
SAN LORENZO	URBANO	8.16	BAJO
	BARRIO LOS ROBLES	57.34	ALTO
	EL ROSAL	60.57	ALTO
	BARRIO PANAMERICANO	61.11	ALTO
	BELLA VISTA	58.39	ALTO
	EL YUNGA	57.76	ALTO
	ARMENIA	57.14	ALTO
	LOS NARANJOS	57.14	ALTO
	LA LADERA	21.89	MEDIO
	SAN PABLO	42.19	ALTO
	SANTA MARTHA	60.44	ALTO
	SANTA RITA	31.25	MEDIO
	SAN FELIPE	31.25	MEDIO
	PALMIRA	53.14	ALTO
	BOLIVAR	60.44	ALTO
	SAN RAFAEL	80.29	INVIALE SANITARIAMENTE
	CORPUS	58.39	ALTO
	EL PEDREGAL	58.39	ALTO
	MIRADOR	58.39	ALTO
	LA CABAÑA	58.39	ALTO
	SAN FRANCISCO	57.76	ALTO
	EL PLACER	60.57	ALTO
	EL RECODO	SIN DATO	SIN DATO
	MADROÑERO BAJO	57.14	ALTO
	MADROÑERO ALTO	64.00	ALTO
	EL CARMEN	89.58	INVIALE SANITARIAMENTE
	SAN JOSE ALTO	88.64	INVIALE SANITARIAMENTE
	SAN JOSE BAJO	88.64	INVIALE SANITARIAMENTE
	SAN CLEMENTE	88.64	INVIALE SANITARIAMENTE
	EL MUYO	64	ALTO
	SAN VICENTE	88.64	INVIALE SANITARIAMENTE
	VALPARAISO ALTO	72.16	ALTO
	VALPARAISO BAJO	73.19	ALTO
	SANTA CECILIA	64.39	ALTO
	LA LAGUNA ALTA	60.57	ALTO
	LA LAGUNA BAJA	60.57	ALTO
	LA ESTANCIA	57.14	ALTO
	LA PRADERA	57.14	ALTO
	SANTACRUZ	75.57	ALTO
	LA HONDA	SIN DATO	SIN DATO
	LA PALMA	55.57	ALTO
	SAN GERARDO ALTO	60.16	ALTO
	SAN GERARDO BAJO	74.95	ALTO
	LOS PINOS	60.16	ALTO
	EL GUABO	70.73	ALTO
	LOS CRISTALES	77.66	ALTO
	VEGAS	72.40	ALTO
SALINAS	77.66	ALTO	
SAN ANTONIO	83.35	INVIALE SANITARIAMENTE	
VUELTA HONDA	83.35	INVIALE SANITARIAMENTE	
EL CHEPE	67.4	ALTO	
EL CAJETO	57.76	ALTO	
LA ABRIGADA	60.57	ALTO	
LA REJOYA	22.71	MEDIO	
SANDONA	A.URBANO EMSAN E.S.P	0	SIN RIESGO
	A. ALTERNO URBANO EL GUARANGO	0	SIN RIESGO
	J.A.A. SAN JOSE VECINAL	23.52	MEDIO



INSTITUTO DEPARTAMENTAL DE SALUD DE NARIÑO
INDICE DE RIESGO DE LA CALIDAD DE AGUA PARA CONSUMO HUMANO (IRCA) ACUEDUCTOS RURALES - AÑO 2019
FUENTE: Subdirección de Salud Pública - Oficina Salud Ambiental - Programa Calidad de Agua

MUNICIPIO	RAZON SOCIAL ACUEDUCTO	IRCA	NIVEL DE RIESGO
SANDONA	J.A.C. SAN JOSE COMUNAL	0	SIN RIESGO
	J.A.C. COMUNAL SANTA ROSA CENTRO	0	SIN RIESGO
	J.A.C. COMUNAL SANTA ROSA ALTO	0	SIN RIESGO
	J.A.C. COMUNAL SANTA BARBARA	0	SIN RIESGO
	J.A.A. REGIONAL EL INGENIO	0	SIN RIESGO
	J.A.C. VECINAL SAN ANDRÉS ALTO	17,64	MEDIO
	J.A.C. VECINAL SAN ANDRÉS BAJO	8,83	BAJO
	J.A.C. COMUNAL PARAGUAY	18,49	MEDIO
	J.A.C. COMUNAL SAN FERNANDO	0	SIN RIESGO
	J.A.A. VECINAL SAN ANTONIO	0	SIN RIESGO
	J.A.A. ALTO INGENIO VECINAL 1	8,82	BAJO
	J.A.A. ALTO INGENIO VECINAL 2	8,82	BAJO
	J.A.A. ALTO INGENIO COMUNAL VIEJO	8,82	BAJO
	J.A.C. ALTO INGENIO COMUNAL NUEVO EL BALCON	0	SIN RIESGO
	A.J.A.A. COMUNITARIO ALTO JIMENEZ	0	SIN RIESGO
	A.A.C. REGIONAL SAN MIGUEL	0	SIN RIESGO
	J.A.A. REGADERA COMUNAL	0	SIN RIESGO
	J.A.A. REGADERA VECINAL	0	SIN RIESGO
	J.A.C. SAN ISIDRO COMUNAL	0	SIN RIESGO
	J.A.C. VECINAL SAN ISIDRO 1	0	SIN RIESGO
	J.A.C. VECINAL SAN ISIDRO 2	0	SIN RIESGO
	J.A.A. CHAVEZ COMUNAL	0	SIN RIESGO
	J.A.A. VECINAL CHAVEZ BAJO	8,82	BAJO
	J.A.C. DORADA GUAITARA	0	SIN RIESGO
	A.J.A.A. COMUNAL LA COCHA	8,82	BAJO
	J.A.C. COMUNAL ROMA	23,52	MEDIO
	J.A.A. COMUNAL EL CHUPADERO	0	SIN RIESGO
	J.A.C. COMUNAL PORTOVIEJO	0	SIN RIESGO
	J.A.C. COMUNAL LA JOYA	38,15	ALTO
	J.A.A. VECINAL SAN PABLO	27,03	MEDIO
J.A.A. VECINAL CORDOBA	0	SIN RIESGO	
A.J.A.A. REGIONAL LA LOMA (ACUALOMA)	2,94	SIN RIESGO	
SANTCRUZ	URBANO	6,79	BAJO
	JAA. CANDAGAN	70,96	ALTO
	ASUPUZPAN	64,01	ALTO
	CHIPACUED	43,13	ALTO
	CORRALIRA	73,84	ALTO
	GUASINGA LA INGA	91,17	INVIALE SANITARIAMENTE
	ASUPACUAL, vereda Santa Rosa	72,16	ALTO
	CHAPUESQUER	30,63	MEDIO
	JAA. MANCHAG	65,08	ALTO
	AGUAS GUAMANCHAG	54,52	ALTO
	BALALAIKA PIPALA	88,8	INVIALE SANITARIAMENTE
	SAN MARTIN	44,66	ALTO
	AGUAS TAQUELAN	64	ALTO
	CHANGUAN	75,78	ALTO
	CHAGUEZ	79,34	ALTO
	JAA. LAS BRISAS	52,63	ALTO
	PIZILTEZ	SIN DATO	SIN DATO
	CUALCHAG	64	ALTO
	PEDREGAL	64,01	ALTO
	ARRAYAN	67,4	ALTO
	QUEBRADA HONDA	39,91	ALTO
	AGUAS DIAMANTE	38,83	ALTO
	JAA. CUESTA DE LA CRUZ	88	INVIALE SANITARIAMENTE
	AGUAS PIARAMAG	70,96	ALTO
	AGUAS PORVENIR	52,36	ALTO
	JAA. LA CIENEGA	57,77	ALTO
	TAMINANGO	URBANO	19,67
REMOLINO		0	SIN RIESGO
EL SALADO		51,86	ALTO
EL PARAMO		21,13	MEDIO
TURBAMBILLA		83,75	INVIALE SANITARIAMENTE
REGIONAL		65,71	ALTO
BELÉN	EMPRESA DE SERVICIOS PUBLICOS DEL MUNICIPIO DE BELÉN (EMPOBELÉN E.S.P)	47,98	ALTO
	JUNTA ADMINISTRADORA DE ACUEDUCTO LA INDEPENDENCIA	29,64	MEDIO



INSTITUTO DEPARTAMENTAL DE SALUD DE NARIÑO
INDICE DE RIESGO DE LA CALIDAD DE AGUA PARA CONSUMO HUMANO (IRCA) ACUEDUCTOS RURALES - AÑO 2019
FUENTE: Subdirección de Salud Pública - Oficina Salud Ambiental - Programa Calidad de Agua

MUNICIPIO	RAZON SOCIAL ACUEDUCTO	IRCA	NIVEL DE RIESGO
BELÉN	JUNTA ADMINISTRADORA ACUEDUCTO LA ESPERANZA	64,35	ALTO
	JUNTA ADMINISTRADORA ACUEDUCTO POTRERITO SEBASTIANILLO	66,78	ALTO
	JUNTA ADMINISTRADORA ACUEDUCTO SANTA ROSA	71,91	ALTO
	JUNTA ADMINISTRADORA ACUEDUCTO EL BRONCAZO	39,56	ALTO
	JUNTA ADMINITRADORA ACUEDUCTO PALMA CHICA	73,3	ALTO
	ACUEDUCTO SAN ANTONIO	63,97	ALTO
	ACUEDUCTO PEÑA NEGRA	72,16	ALTO
	ACUEDUCTO LOS PLANES BAJO	58,39	ALTO
	ACUEDUCTO LOS PLANES ALTO	49,14	ALTO
	ACUEDUCTO LA ESMERALDA	33,07	MEDIO
CHACHAGUI	Empochachagui	8,98	BAJO
	Junta Administradora de Acueducto Sanchez convento	44,18	ALTO
	Junta de Accion Comunal corregimiento Sanchez-Chamano	87,76	ALTO
	Junta de Accion Comunal vereda las Lomitas	56,94	ALTO
	Junta de Accion Comunal Hatillo Sector 1	SIN DATO	SIN DATO
	Junta Administradora de Acueducto corregimiento Pasizara	59,66	ALTO
	Junta Administradora de Acueducto Casabuy	0	SIN RIESGO
	Junta de Accion Comunal Bellavista	52,31	ALTO
	Junta de Accion Comunal la Morabia	31,97	MEDIO
	Junta de Accion Comunal vereda la Cruz	60,06	ALTO
	Junta de Accion Comunal vereda Portachuelo	67,5	ALTO
	Junta Administradora de Acueducto Matarredonda	71,54	ALTO
	Junta Administradora de Acueducto Palmas bajo	57,66	ALTO
	Junta de Accion Comunal Hato Viejo	56,94	ALTO
	Junta de Accion Comunal Robles	59,66	ALTO
	Junta Administradora de Acueducto Hatillo Panamericano	31,49	MEDIO
	Junta de Accion Comunal vereda la Victoria	72,04	ALTO
	Junta de Administradora de Acueducto el Saladito	28,16	MEDIO
	Asociacion Agropecuaria la Floresta	57,29	ALTO
	Junta Administradora de Acueducto el Cundur	57,34	ALTO
	Junta de Accion Comunal el Común	87,45	INVIABLE SANITARIAMENTE
	Comfamiliar de Nariño	9,59	BAJO
	Junta de Accion Comunal el vereda Saladito	28,16	MEDIO
	Junta Administradora de Acueducto Hatillo Padua nuevo	0,59	SIN RIESGO
	Junta Administradora de Acueducto Hatillo Antiguo	11,81	BAJO
	Junta de Accion Comunal Robles	59,66	ALTO
	Asociacion Agropecuaria la Montana	76,27	ALTO
	Junta Administradora de Acueducto la Germania	21,12	MEDIO
	Particulares la aguada	SIN DATO	SIN DATO
	Junta de Accion Comunal el Vergel	78,29	ALTO
Jose Paz y otros	42,34	ALTO	
Junta Administradora de Acueducto casabuy	47,67	ALTO	
VERGEL ALTO	70,22	ALTO	
El trisajio	65,71	ALTO	
Particulares Palmas bajo	56,33	ALTO	
COLON GENOVA	Empresa de Servicios Publicos Aguacolon	0	SIN RIESGO
	Junta Administradora de Acueducto veredaEl Bordo I	70,91	ALTO
	Junta Administradora de Acueducto vereda El Bordo II	53,4	ALTO
	Junta Administradora de Acueducto vereda El Paraiso	48,26	ALTO
	Junta Administradora de Acueducto vereda Seccion Pueblo	52,67	ALTO
	Junta Administradora de Acueducto vereda La Victoria I	0	SIN RIESGO
	Junta Administradora de Acueducto vereda la Victoria II	17,64	MEDIO
	Junta Administradora de Acueducto vereda David Alto	76,65	ALTO
	Junta Administradora de Acueducto vereda San Carlos	53,4	ALTO
	Junta Administradora de Acueducto vereda Las Lajas	44,97	ALTO
	Junta Administradora de Acueducto vereda Buesaco	53,79	ALTO
	Junta Administradora de Acueducto vereda Villanueva	89,94	INVIABLE SANITARIAMENTE
	Junta Administradora de Acueducto vereda Guaitarilla	89,67	INVIABLE SANITARIAMENTE
	Junta Administradora de Acueducto vereda David Bajo	18,37	BAJO
	Junta Administradora de Acueducto vereda Cimarronas	1,17	SIN RIESGO
	Junta Administradora de Acueducto vereda La Plata	30,93	MEDIO
	Junta Administradora de Acueducto vereda La Florida	27,92	MEDIO
	Junta Administradora de Acueducto vereda cujacal-helechal	67,38	ALTO
	Junta Administradora de Acueducto vereda Loma de Ganado	54,7	ALTO
	Junta Administradora de Acueducto vereda Loma de Ortiz	54,4	ALTO
Junta Administradora de Acueducto vereda El Macal	67,38	ALTO	



INSTITUTO DEPARTAMENTAL DE SALUD DE NARIÑO
INDICE DE RIESGO DE LA CALIDAD DE AGUA PARA CONSUMO HUMANO (IRCA) ACUEDUCTOS RURALES - AÑO 2019
FUENTE: Subdirección de Salud Pública - Oficina Salud Ambiental - Programa Calidad de Agua

MUNICIPIO	RAZON SOCIAL ACUEDUCTO	IRCA	NIVEL DE RIESGO
COLON GENOVA	Junta Administradora de Acueducto veredaAlto de Villanueva	63,72	ALTO
	Junta Administradora de Acueducto vereda Las Lajas Parte Baja	22,13	MEDIO
EL CHARCO	unidad especial de servicios publicos	32,8	MEDIO
FRANCISCO PIZARRO	SALAHONDA	23,71	MEDIO
IPIALES	EMPRESAS DE OBRAS SANITARIAS DE LA PROVINCIA DE OBANDO EMPOOBANDO E.S.P	9,73	BAJO
	LAS LAJAS EMPOOBANDO (EMPRESA DE OBRAS SANITARIAS DE LA PROVINCIA DE OBANDO)	88,52	INVIABLE SANITARIAMENTE
	JUNTA ADMINISTRADORA DE ACUEDUCTO ANIMAS	88,52	INVIABLE SANITARIAMENTE
	JUNTA ADMINISTRADORA DE ACUEDUTO BOQUERON	62,78	ALTO
	JUNTA ADMINISTRADORA DE ACUEDUCTO INTERVEREDAL CHARANDÚ	88,26	INVIABLE SANITARIAMENTE
	JUNTA ADMINISTRADORA DE ACUEDUCTO LOMA DE ZURAS	55,63	ALTO
	JUNTA DE ACCION COMUNAL EL ROSAL DE SAN JUAN	70,88	ALTO
	JUNTA ADMINISTRADORA DE ACUEDUCTO SAN JUAN	27,65	MEDIO
	JUNTA ADMINISTRADORA DE ACUEDUCTO CHAGUAPE CENTRO Y OBRAS VARIAS	84,61	INVIABLE SANITARIAMENTE
	JUNTA ADMINISTRADORA DE ACUEDUEDUCT Y OBRAS VARIAS TUSANDALA	88,52	INVIABLE SANITARIAMENTE
	JUNTA ADMINISTRADORA DE ACUEDUCTO LLANO GRANDE	57,76	ALTO
	JUNTA ADMINISTRADORA DE ACUEDUEDUCTCAPULI BAJO	89,16	INVIABLE SANITARIAMENTE
	ASOCIACION JUNTA ADMINISTRADORA DE ACUEDUCTO DE CUTUAQUER	89,71	INVIABLE SANITARIAMENTE
	JUNTA ADMINISTRADORA DE ACUEDUCTO LA FLORESTA	90,26	INVIABLE SANITARIAMENTE
	ASOCIACIÓN JUNTA ADMINISTRADORA DE ACUEDUCTO YARAMAL	75,92	ALTO
	JUNTA ADMINISTRADORA DE ACUEDUCTO CAPULI ALTO	44,51	ALTO
	JUNTA DE ACCION COMUNAL EL CULTUN	48,07	ALTO
	ASOCIACION JUNTA ADMISTRADORA DE ACUEDUCTO EL MIRADOR	89,16	INVIABLE SANITARIAMENTE
	JUNTA ADMISTRADORA DE ACUEDUCTOEL ROSARIO	49,99	ALTO
	JUNTA ADMINISTRADORA DE ACUEDUCTO EL SALADO	77,25	ALTO
	ASOTABLON LA OREJUELA	77,38	ALTO
	JUNTA DE ACCION COMUNAL LA PALMA	89,72	INVIABLE SANITARIAMENTE
	COAAVIC LA VICTORIA	78,67	ALTO
	JUNTA ADMISTRADORA DE ACUEDUCTO SAN ANTONIO	89,72	INVIABLE SANITARIAMENTE
	ASOCIACION JUNTA ADMINISTRADORA DE ACUCUEDUCTO SAN JOSE ALTO 2	67,15	ALTO
	PENJAMO	73,49	ALTO
	ASOCIACION JUNTA ADMINISTRADORA DE ACUEDUCTO SANTA FE	89,16	INVIABLE SANITARIAMENTE
	JUNTA ADMINISTRADORA DE ACUEDUCTO TELIZ	35,61	ALTO
	ASOCIACIÓN JUNTA ADMINSTRADORA DE ACUEDUCTO TEQUEZ	62,27	ALTO
	JUNTA ADMINSTRADORA DE ACUEDUCTO TEQUEZ - URAMBUD	59,02	ALTO
	JUNTA ADMINSTRADORA DE ACUEDUCTO URAMBUD	89,05	INVIABLE SANITARIAMENTE
	JUNTA ADMINSTRADORA DE ACUEDUCTO VILLA MORENO	64	ALTO
	JUNTA ADMINSTRADORA DE ACUEDUCTOVILLAFLO	88	INVIABLE SANITARIAMENTE
	JUNTA ADMINISTRADORA DE ACUEDUCTO YANALA ALTO	88,66	INVIABLE SANITARIAMENTE
	JUNTA ADMINISTRADORA DE ACUEDUCTO ARRAYAN SECTOR 1	89,16	INVIABLE SANITARIAMENTE
	ASOCIACION JUNTA ADMINISTRADORA DE ACUEDUCTO VEREDA VILLAFLO ASJADVIF	56,32	ALTO
	ASOCIACION JUNTA ADMINISTRADORA DE ACUCUEDUCTO SAN JOSE ALTO	70,93	ALTO
	HOSPITAL CIVIL	16,7	MEDIO
	HOGAR SAN JOSE	22,71	MEDIO
	JUNTA ADMINISTRADORA DE ACUEDUCTO ARRAYAN	59,28	ALTO
JUNTA ADMINISTRADORA DE ACUEDUCTO LA SOLEDAD	86,66	INVIABLE SANITARIAMENTE	
LA CRUZ	ALTO LEDEZMA	77,93	ALTO
	ALTO SANO	73,83	ALTO
	ASOESCANDROY	67,87	ALTO
	BUENA VISTA	51,61	ALTO
	BUENA VISTA BAJA	35,68	ALTO
	CABUYALES	39,28	ALTO
	CAMPOBELLO	89,72	INVIABLE SANITARIAMENTE
	COFRADIA	0	SIN RIESGO
	EL CARMEN	77,49	ALTO
	EL PALMAL	77,42	ALTO
	EL PARAMITO	43,49	ALTO
	EL PLACER	78,45	ALTO
	(EL REGADIO) JUAN LOPEZ	57,76	ALTO
	EL SALADO	36,91	ALTO
	EL TABOR	57,91	ALTO
	EL TROGE	59,64	ALTO
	LA CABAÑA	57,14	ALTO
	LA CIENEGA	77,38	ALTO
	LA ESTANCIA	14	BAJO



INSTITUTO DEPARTAMENTAL DE SALUD DE NARIÑO
INDICE DE RIESGO DE LA CALIDAD DE AGUA PARA CONSUMO HUMANO (IRCA) ACUEDUCTOS RURALES - AÑO 2019
FUENTE: Subdirección de Salud Pública - Oficina Salud Ambiental - Programa Calidad de Agua

MUNICIPIO	RAZON SOCIAL ACUEDUCTO	IRCA	NIVEL DE RIESGO
LA CRUZ	LA PALMA	57,76	ALTO
	LA VEGA	65,64	ALTO
	LAS ANIMAS	57,76	ALTO
	LAS ARADAS	65,64	ALTO
	LOMA LARGA	23	MEDIO
	PACIZARA	22,73	MEDIO
	SAN ANTONIO	65,71	ALTO
	SAN GERARDO	67,85	ALTO
	SAN RAFAEL	47,42	ALTO
	TAJUMBINA	70,15	ALTO
	BARRIO BELEN	36,29	ALTO
EMPOCRUZ	6,68	BAJO	
LA TOLA	SIN DATO	SIN DATO	SIN DATO
MALLAMA	COOPSERMA PIEDRANCHA	50,57	ALTO
	COOPSERMA VEREDA CHAMBU	60,05	ALTO
	COOPSERMA VEREDA EL GUABO	0	SIN RIESGO
	COOPSERMA VEREDA EL CARMELO	47,05	ALTO
	COOPSERMA VEREDA EL ARCO	62,14	ALTO
	COOPSERMA VEREDA SAN MIGUEL	60,15	ALTO
	COOPSERMA VEREDA CHUCUNES	60,15	ALTO
	VEREDA SAN JORGE	62,14	ALTO
	VEREDA COATAQUER	77,66	ALTO
	VEREDA LOS DOS RIOS	61,15	ALTO
	VEREDA PUSUSQUER	67,15	ALTO
	VEREDA PUERAN	60,57	ALTO
	VEREDA GUAICES	77,66	ALTO
	VEREDA TERCAN	60,57	ALTO
	VEREDA MALLAMA	65,23	ALTO
VEREDA PUSPUED	57,14	ALTO	
VEREDA LA OSCURANA	60,57	ALTO	
VEREDA CURCUEL	77,6	ALTO	
MOSQUERA	CASA AGUATERAS	5,88	BAJO
OLAYA HERRERA	CASCO URBANO, BOCAS DE SATINGA	28,21	MEDIO
	SAN JOSE LA TURBIA	86,61	INVIABLE SANITARIAMENTE
	SAN JOSE DE CALABAZAL	90,64	INVIABLE SANITARIAMENTE
OSPINA	ECOSPINA E.S.P	29,15	MEDIO
	JUNTA ADMINISTRADORA DE ACUEDUCTO CUADQUIRAN	58,71	ALTO
	JUNTA ADMINISTRADORA DE ACUEDUCTO SAN JOSE	44,89	ALTO
	JUNTA ADMINISTRADORA DE ACUEDUCTO SAN ANTONIO	75,46	ALTO
	JUNTA ADMINISTRADORA DE ACUEDUCTO SAN MIGUEL MANZANO	77,79	ALTO
	JUNTA ADMINISTRADORA DE NARIÑO	86,33	INVIABLE SANITARIAMENTE
	JUNTA ADMINISTRADORA DE ACUEDUCTO REGIONAL LAS LOMAS, CUNCHILA	71,97	ALTO
	JUNTA ADMINISTRADORA DE ACUEDUCTO SAN ISIDRO -LA FLORIDA	72,85	ALTO
JUNTA ADMINISTRADORA DE ACUEDUCTO SAN VICENTE	62,45	ALTO	
RICAURTE	ECOOPAR RICAURTE	73,34	ALTO
	ECOOPAR ACUEDUCTO PILISPI II	58,39	ALTO
	ECOOPAR ACUEDUCTO PILISPI I	72,23	ALTO
	ECOPAR CHAMBU I	60,44	ALTO
	ECOPAR CHAMBU II	SIN DATO	SIN DATO
	ACUEDUCTO ZARAGOZA	SIN DATO	SIN DATO
	ECOOPAR ACUEDUCTO OSPINA PEREZ	68,81	ALTO
	ECOOPAR ACUEDUCTO PALMAR CARRETERA	89,05	INVIABLE SANITARIAMENTE
	ACUEDUCTO PALMAR MONTAÑA	557,14	ALTO
	ACUEDUCTO PALPIS	SIN DATO	SIN DATO
	ACUEDUCTO CUAQUER VIEJO	SIN DATO	SIN DATO
	ECOOPAR ACUEDUCTO ALTO CARTAGENA	SIN DATO	SIN DATO
	ACUEDUCTO SAN FRANCISCO	60,44	ALTO
	ECOOPAR ACUEDUCTO SAN PABLO	62,5	ALTO
	ECOOPAR ACUEDUCTO SAN ISIDRO I	SIN DATO	SIN DATO
ECOOPAR ACUEDUCTO SAN ISIDRO II	58,39	ALTO	
RESGUARDO EL EDEN	SIN DATO	SIN DATO	
SAN PABLO	EMPRESA DE SERVICIOS PUBLICOS MUNICIPALES DE SAN PABLO "EMSANPABLO E.S.P	4,41	SIN RIESGO
	JUNTA DE ACCION COMUNAL ACUEDUCTO INTEGRAL RAMAL ALTO Y BAJO	58,45	ALTO
	JUNTA DE ACCION COMUNAL ACUEDUCTO EL DIVISO	56,73	ALTO



INSTITUTO DEPARTAMENTAL DE SALUD DE NARIÑO
INDICE DE RIESGO DE LA CALIDAD DE AGUA PARA CONSUMO HUMANO (IRCA) ACUEDUCTOS RURALES - AÑO 2019
FUENTE: Subdirección de Salud Pública - Oficina Salud Ambiental - Programa Calidad de Agua

MUNICIPIO	RAZON SOCIAL ACUEDUCTO	IRCA	NIVEL DE RIESGO
SAN PABLO	JUNTA DE ACCION COMUNAL ACUEDUCTO FRANCIA	56,73	ALTO
	JUNTA DE ACCION COMUNAL ACUEDUCTO EL MESON	60,06	ALTO
	JUNTA DE ACCION COMUNAL ACUEDUCTO AGUADAS	60,66	ALTO
	JUNTA DE ACCION COMUNAL ACUEDUCTO LOS ROBLES	60,06	ALTO
	JUNTA DE ACCION COMUNAL ACUEDUCTO LA FLORIDA	57,14	ALTO
	JUNTA DE ACCION COMUNAL ACUEDUCTO ESCUBILLAL	0	SIN RIESGO
	JUNTA DE ADMINISTRADORA ACUEDUCTO CORREGIMIENTO BRICEÑO	9,55	BAJO
	JUNTA DE ADMINISTRADORA ACUEDUCTO LAGUNITAS	56,73	ALTO
	JUNTA DE ADMINISTRADORA ACUEDUCTO DERRUMBES	78,57	ALTO
	JUNTA DE ADMINISTRADORA ACUEDUCTO YUNGUILLA	56,73	ALTO
	JUNTA DE ADMINISTRADORA ACUEDUCTO INTEGRAL CHILCAL ALTO Y BAJO	89,28	INVIABLE SANITARIAMENTE
	JUNTA DE ACCION COMUNAL ACUEDUCTO LAS PALMAS	61,53	ALTO
	JUNTA DE ACCION COMUNAL ACUEDUCTO LAS ACHUPALLAS	65,09	ALTO
	JUNTA DE ACCION COMUNAL ACUEDUCTO BATEROS	62,74	ALTO
	JUNTA DE ACCION COMUNAL ACUEDUCTO LAS LADERAS	56,33	ALTO
	JUNTA DE ADMINISTRADORA ACUEDUCTO LAS JUNTAS	85,91	INVIABLE SANITARIAMENTE
	JUNTA DE ACCION COMUNAL ACUEDUCTO VEGA QUITO	88,65	INVIABLE SANITARIAMENTE
	JUNTA ADMINISTRADORA ACUEDUCTO INTEGRAL LA CAÑADA	75,5	ALTO
	JUNTA DE ACCION COMUNAL ACUEDUCTO LA CUCHILLA	53,57	ALTO
	JUNTA DE ACCION COMUNAL ACUEDUCTO CAMPOBELLO	75,4	ALTO
	JUNTA DE ACCION COMUNAL ACUEDUCTO PLAYA ALTA	89,28	INVIABLE SANITARIAMENTE
	JUNTA DE ACCION COMUNAL ACUEDUCTO CANTARRANO	87,76	INVIABLE SANITARIAMENTE
	JUNTA DE ACCION COMUNAL ACUEDUCTO NUEVA FLORIDA	87,76	INVIABLE SANITARIAMENTE
	JUNTA DE ACCION COMUNAL ACUEDUCTO LA CHORRERA	79,84	ALTO
JUNTA DE ACCION COMUNAL ACUEDUCTO LINDERO	88,4	INVIABLE SANITARIAMENTE	
JUNTA DE ACCION COMUNAL ACUEDUCTO EL DIAMANTE	87,18	INVIABLE SANITARIAMENTE	
JUNTA DE ACCION COMUNAL ACUEDUCTO EL TABLON	80,14	INVIABLE SANITARIAMENTE	
JUNTA DE ACCION COMUNAL VEREDA LUCITANIA	59,33	ALTO	
JUNTA ADMINISTRADORA ACUEDUCTO INTEGRAL EL ALTO - ALTO LLANO	85,6	INVIABLE SANITARIAMENTE	
SANTA BARBARA	ACUEDUCTO MUNICIPAL	26,86	MEDIO
SAPUYES	Empresa de servicios publicos de sapuyes SA -ESP-EMSSAP -S.A ESP	8,00	BAJO
	Asociacion J. A .Asan jorge al to	0	SIN RIESGO
	J.A.san jorge bajo	0	SIN RIESGO
	A.de A, san viente los monos	0	SIN RIESGO
	floresta dos	8,65	BAJO
	J.A.A la comunidad	0	SIN RIESGO
	J.A.A.san ignacio	19,35	MEDIO
	J.A..Asector incora	60,44	ALTO
	floresta uno	27,38	MEDIO
	J.A.A. el espino	27	MEDIO
	J.A.A la campana	16,11	MEDIO
	J.A.A. panamal 2	14,71	MEDIO
	J.A.A Panamal 1	4,41	SIN RIESGO
	J.A.A el chungel	35,8	ALTO
	J.A.A. malaver	0	SIN RIESGO
	floresta 3	16,654	MEDIO
	J.A.A. la verbena	73,19	ALTO
	J.A.A. la ceba	73,19	ALTO
	J.A.A.maramba bajo	10,44	BAJO
TANGUA	EMPOTANGUA	41,42	ALTO
	Birmania	49,42	ALTO
	Chavez	47,47	ALTO
	Chupadero Paramillo	17,44	MEDIO
	Cocha Verde	72,51	ALTO
	Concepcion Alto	89,28	INVIABLE SANITARIAMENTE
	Concepcion Bajo	55,47	ALTO
	El Guayabal	21,27	MEDIO
	El Obraje	52,63	ALTO
	El Palmar	39,75	ALTO
	El Rosal Cocha.	64	ALTO
	El Tablon	19,73	MEDIO
	El Tambor	71,21	ALTO
	El Vergel	30	MEDIO
	Floresta Cocha.	57,55	ALTO
La Cocha	87,76	INVIABLE SANITARIAMENTE	



INSTITUTO DEPARTAMENTAL DE SALUD DE NARIÑO
INDICE DE RIESGO DE LA CALIDAD DE AGUA PARA CONSUMO HUMANO (IRCA) ACUEDUCTOS RURALES - AÑO 2019
FUENTE: Subdirección de Salud Pública - Oficina Salud Ambiental - Programa Calidad de Agua

MUNICIPIO	RAZON SOCIAL ACUEDUCTO	IRCA	NIVEL DE RIESGO
TANGUA	Las Palmas	54,59	ALTO
	Las Piedras	37,57	ALTO
	Marqueza Alta	62,14	ALTO
	Paramillo Alto	58,17	ALTO
	Paramillo Bajo.	60,94	ALTO
	Providencia	69,31	ALTO
	San Francisco	17,44	MEDIO
	San Luis Alto	72,67	ALTO
	San Luis Bajo	61,19	ALTO
	San Rafael	45,42	ALTO
	San Vicente	48,79	ALTO
	Santa Rosalia	73,72	ALTO
	Santander	44,11	ALTO
	Siquitan	89,16	INVIABLE SANITARIAMENTE
	Tambor Alto.	19,1	MEDIO
Tamborcillos	42,15	ALTO	
Tapialquer Alto	26,16	MEDIO	
TUMACO	CHAJAL	22,94	MEDIO
	CAJAPI	34,76	MEDIO
	CANDELLILLAS	71,73	ALTO
	PUEBLO NUEVO	57,66	ALTO
	AGUAS DE TUMACO SA - ESP	8,59	BAJO
TUQUERRES	EMPSA TUQUERRES Empresa de Servicios Publicos y Alcantarillado	7,51	BAJO
	AUSAL el Voladero Tuquerres	21,42	MEDIO
	Asociacion de Acueducto Barrio El Carmen	67,85	ALTO
	Acueducto del Barrio San Juan	0	SIN RIESGO
	Asociacion De Acueducto San Carlos Cuatro Esquinas	45,23	ALTO
	Asociacion De Acueducto Cuatro Esquinas Pinzon	39,28	ALTO
	Asociacion Acueducto Guaramuez	67,85	ALTO
	Junta de Accion Comunal Los Arrayanes	57,14	ALTO
	Junta de accion Comunal vereda San Sebastian	57,14	ALTO
	Asociacion Junta administradora de Acueducto de Igua chalitala	21,42	MEDIO
	Asociacion Administradora del acueducto San Jose	21,42	MEDIO
	Asociacion Junta Administradora Acueducto Vereda La Cofradia	21,42	MEDIO
	Junta Administradora del Acueducto de Santander	30,32	MEDIO
	Junta de Accion Comunal vereda La cienaga	70,55	ALTO
	Junta de Accion Comunal vereda El Manzano	70,55	ALTO
	Acueducto de la Vereda La florida bajo	77,85	ALTO
	Acueducto de la vereda Florida Alto	53,65	ALTO
	Asociacion Junta Administradora de Acueducto de la vereda Tutachag	78,55	ALTO
	Junta de Accion Comunal vereda Chanarro	41,19	ALTO
	Acueducto de la vereda San Roque Alto	48,49	ALTO
	Junta de Accion Comunal Olaya	88,64	INVIABLE SANITARIAMENTE
	Junta de Accion Comunal vereda Loma Larga	64	ALTO
	Acueducto de la Vereda Santa Rosa	64	ALTO
	Junta de Accion Comunal de la vereda Quebrada Oscura	88	INVIABLE SANITARIAMENTE
	Junta de Accion Comunal vereda El Pescadillo Yascual	65,71	ALTO
	Junta de Accion Comunal vereda La Acequia	63,57	ALTO
	Junta de Accion Comunal Vereda La Ensellada	65,71	ALTO
	Junta de Accion Comunal Corregimiento de Yascual	32,14	MEDIO
	Asociacion De Usuarios Acueducto Vereda Santa Cecilia Panamal	21,42	MEDIO
	Acueducto de la vereda Cuetampe	73,83	ALTO
	Acueducto de la vereda Pueranquer	58,39	ALTO
	Junta de Accion Comunal Corregimiento Las Minas	54,84	ALTO
	Junta de Accion Comunal vereda el Partidero	0	SIN RIESGO
Acueducto de la vereda San AntonioSan Antonio	55,23	ALTO	
Cabildo Indigena de Yascual	73,09	ALTO	
Acueducto de la vereda Esnambut	54,49	ALTO	
Junta de Accion Comunal vereda Arrayan Salado	36,18	ALTO	
Junta de accion Comunal vereda Rancho Grande	46,71	ALTO	
Acueducto de la verda Guasy	55,92	ALTO	
Junta de accion Comunal vereda Rosario Pamba 1	93,57	INVIABLE SANITARIAMENTE	
Junta de accion Comunal vereda Rosario Pamba 2	78,57	ALTO	
Junta de accion Comunal vereda Rosario Pamba escuela	57,14	ALTO	
Acueducto de la Vereda Alto Rincon	73,85	ALTO	
Junta de Accion Comunal de la vereda Cerrito Quitasol	28,57	MEDIO	



INSTITUTO DEPARTAMENTAL DE SALUD DE NARIÑO
INDICE DE RIESGO DE LA CALIDAD DE AGUA PARA CONSUMO HUMANO (IRCA) ACUEDUCTOS RURALES - AÑO 2019
FUENTE: Subdirección de Salud Pública - Oficina Salud Ambiental - Programa Calidad de Agua

MUNICIPIO	RAZON SOCIAL ACUEDUCTO	IRCA	NIVEL DE RIESGO
TUQUERRES	Acueducto de la vereda Alpan Potrerillos	21,42	MEDIO
	Junta de Accion comunal de la vereda San Jose de Alpan	37,49	ALTO
	Junta de Accion Comunal vereda Guanama Grande	71,42	ALTO
	Acueducto de la vereda Guanama Grande - El Chorrillo	89,28	INVIABLE SANITARIAMENTE
	Junta de Accion Comunal vereda Nueva Granada	45	ALTO
	Junta de Accion Comunal de la vereda Polachayan	57,14	ALTO
	acueducto de la vereda Villa Nueva	55,35	ALTO
	Acueducto de la vereda La Jardinera	21,42	MEDIO
	Junta de Accion vereda La Laguna	57,14	ALTO
	Junta de Accion Comunal vereda Pescadillo Tuquerres	12	BAJO
	Asociacion Acueducto San Gabriel	39,28	MEDIO
	Junta de Accion Comunal vereda El Socorro	57,14	ALTO
	Junta de Accion Comunal Vereda Nangan	54,71	ALTO
	Junta de Accion Comunal El Escritorio	89,28	INVIABLE SANITARIAMENTE
	Junta de Accion Comunal Vereda Dos Quebradas Taindez	0	SIN RIESGO
	Junta de Accion Comunal Vereda Dos Quebradas	0	SIN RIESGO
	Junta de Accion Comunal Vereda El Placer	0	SIN RIESGO
	Junta de Accion Comunal Olaya	8,92	BAJO
	Acueducto de la vereda Guanguazan	36,98	ALTO
	Junta de Accion Comunal de la vereda Michurcuasamira	4,28	SIN RIESGO
Asociacion Junta Administradora de Acueducto Igua Chalitala - Asuichal	56,42	ALTO	
Junta Administradora de Acueducto Santa Isabel	73,21	ALTO	
Junta Administradora de Acueducto de la Guayaquila	0	SIN RIESGO	
YACUANQUER	EMPAYAAC SAS-ESP/BARRIO SAN IGNACIO	22,72	MEDIO
	JUNTA ADMINISTRADORA DE ACUEDUCTO REGIONAL EL PLACER/VEREDA INANTAS ALTO	60,16	ALTO
	JUNTA ADMINISTRADORA DE ACUEDUCTO EL ROSARIO-SAN FELIPE/ VEREDA SAN FELIPE	30,3	MEDIO
	JUNTA ADMINISTRADORA DE ACUEDUCTO CHAPACUAL	19,69	MEDIO
	JUNTA ADMINISTRADORA DE ACUEDUCTO MEJIA ALTO/ VEREDA MEJIA ALTO	90	INVIABLE SANITARIAMENTE
	JUNTA ADMINISTRADORA DE ACUEDUCTO SAN JOSE DE CORDOBA/ VEREDA SAN JOSE DE CORDOBA	41,81	ALTO
	ASOCIACION JUNTA ADMINISTRADORA DE ACUEDUCTO TASNAQUE/ VEREDA TASNAQUE	40,72	ALTO
	JUNTA ADMINISTRADORA DE ACUEDUCTO DE LAS VERDAS LA CUCHILLA, TACUAYA, MINDA Y LA COCHA/ VEREDA LA CUCHILLA	42,71	ALTO
	ASOCIACION USUARIOS DEL SISTEMA DE PEQUEÑA IRRIGACION LA GUACA/VEREDA LA GUACA	89,28	INVIABLE SANITARIAMENTE
	JUNTA DE ACCION COMUNAL LA PRADERA/VEREDA LA PRADERA	28,04	MEDIO
	ASOCIACION DE USUARIOS DEL SISTEMA DE PEQUEÑA IRRIGACION ZARAGOZA /VEREDA ZARAGOZA	89,05	INVIABLE SANITARIAMENTE
	JUNTA ADMINISTRADORA DE ACUEDUCTO MOHECHIZA ALTO, BAJO Y TAINDALA/ VEREDA TAINDALA	44,13	ALTO
	JUNTA ADMINISTRADORA DE ACUEDUCTO LA AGUADA MEJIA/ VEREDA LA AGUADA MEJIA	65,71	ALTO
	ASOCIACION DE USUARIOS DEL SISTEMA DE PEQUEÑA IIRIGACION ARGUELLO/ VEREDA ARGUELLO	77,04	ALTO
	JUNTA ADMINISTRADORA DE ACUEDUCTO BARRIO VEINTE DE JULIO	74,79	ALTO
	LOS ROSALES	21,42	MEDIO
	EL ROSARIO	SIN DATO	SIN DATO
	PASTO	Buesaquillo	72,05
Cujacal Alto La Merced Villa Julia		55,00	ALTO
Cujacal bajo		23,95	MEDIO
Cujacal Centro		78,52	ALTO
Pejendino Reyes		77,76	ALTO
San José Buesaquillo		67,74	ALTO
Buena vista - cabrera		68,69	ALTO
Cabrera		65,90	ALTO
Duarte		65,86	ALTO
Alto casanare		50,58	ALTO
Bella Vista Catambuco		21,39	MEDIO
Botana Juandayan		18,57	MEDIO
Botana San Isidro		8,72	BAJO
Botanilla La pila		8,82	BAJO
Botanilla bella suiza		2,94	Sin Riesgo
Campanero		68,88	ALTO
Chavez Alto		81,58	INVIABLE SANITARIAMENTE
Chavez Bajo		50,37	ALTO
Cruz De Amarillo		48,04	ALTO
Cubijan Alto		81,58	INVIABLE SANITARIAMENTE
Cubijan Bajo		81,58	INVIABLE SANITARIAMENTE
Fray Ezequiel Hueco		0,00	Sin Riesgo
Fray Ezequiel La Joya		0,00	Sin Riesgo



INSTITUTO DEPARTAMENTAL DE SALUD DE NARIÑO
INDICE DE RIESGO DE LA CALIDAD DE AGUA PARA CONSUMO HUMANO (IRCA) ACUEDUCTOS RURALES - AÑO 2019
FUENTE: Subdirección de Salud Pública - Oficina Salud Ambiental - Programa Calidad de Agua

MUNICIPIO	RAZON SOCIAL ACUEDUCTO	IRCA	NIVEL DE RIESGO
PASTO	Guadalupe	50,37	ALTO
	La Merced Aguas Calientes	49,94	ALTO
	La Merced La Aserradora	64,91	ALTO
	La Represa Rio Bobo	59,56	ALTO
	La Victoria Catambuco	32,93	MEDIO
	Miraflores - Catambuco Centro	8,82	BAJO
	San Antonio De Acuyuyo	65,28	ALTO
	San Antonio de Acuyuyo chorrera	43,77	ALTO
	San Antonio De Casanare	50,58	ALTO
	San Antonio de Casanare - Sector Bermejál	72,41	ALTO
	San Isidro	71,99	ALTO
	San Jose	49,62	ALTO
	San José casanare	82,11	INVIALE SANITARIAMENTE
	San Jose - Catambuco Centro	0,00	Sin Riesgo
	Santa Maria	64,86	ALTO
	Taminango - Catambuco Centro	2,94	Sin Riesgo
	Campo Alegre	72,28	ALTO
	Casapamba	55,93	ALTO
	El Carrizo	74,57	ALTO
	El Carrizo - Sector La Cruz	80,28	INVIALE SANITARIAMENTE
	El Motilon	75,22	ALTO
	El Puerto - El Socorro	56,18	ALTO
	El Romerillo	77,62	ALTO
	Encano Centro	73,65	ALTO
	Las Iajas - Motilon	53,58	ALTO
	Mojondinoy	53,84	ALTO
	San José del encano	67,74	ALTO
	Santa Clara	81,21	INVIALE SANITARIAMENTE
	Santa Rosa	69,69	ALTO
	Santa Rosa Alto	94,69	INVIALE SANITARIAMENTE
	Santa Teresita	76,12	ALTO
	Alto Socorro	56,375	ALTO
	El Socorro	52,34	ALTO
	San Gabriel	68,765	ALTO
	Bella Vista Genoy	85,94	INVIALE SANITARIAMENTE
	Castillo Loma	67,83	ALTO
	Charguayaco	53,57	ALTO
	Genoy	25,45	MEDIO
	La Cocha Genoy	68,56	ALTO
	Pullito Pamba	9,55	BAJO
	Gualmatan Alto	43,61	ALTO
	Gualmatan Centro	8,04	BAJO
	Jamondino	44,17	ALTO
	Jongovito	11,82	BAJO
	San Miguel De Jongovito	37,00	ALTO
	Alto Arrayan	76,38	ALTO
	Alto Caldera	85,94	INVIALE SANITARIAMENTE
	Caldera Centro	76,38	ALTO
	Pradera Bajo	76,38	ALTO
	Aguapamba	80,32	INVIALE SANITARIAMENTE
Alto San Pedro	80,10	INVIALE SANITARIAMENTE	
La Laguna	74,35	ALTO	
San Luis	90,76	INVIALE SANITARIAMENTE	
Aticance	28,31	MEDIO	
Briceño alto	0,00	Sin Riesgo	
El Rosal - Mapachico	58,33	ALTO	
Fontibon	67,96	ALTO	
La Victoria Mapachico	31,93	MEDIO	
Los Lirios	55,61	ALTO	
Payacanes La Esperanza	18,71	MEDIO	
La esperanza - Chilacuan	27,91	MEDIO	
San Cayetano	27,51	MEDIO	
San Francisco Briceño	36,71	ALTO	
San Jose - Mapachico	28,31	MEDIO	
San Juan De Anganoy	75,91	ALTO	
Santa Ines	50,75	ALTO	



INSTITUTO DEPARTAMENTAL DE SALUD DE NARIÑO
INDICE DE RIESGO DE LA CALIDAD DE AGUA PARA CONSUMO HUMANO (IRCA) ACUEDUCTOS RURALES - AÑO 2019
FUENTE: Subdirección de Salud Pública - Oficina Salud Ambiental - Programa Calidad de Agua

MUNICIPIO	RAZON SOCIAL ACUEDUCTO	IRCA	NIVEL DE RIESGO
PASTO	Villa Maria Mapachico	36,71	ALTO
	Vista Hermosa	42,48	ALTO
	Canchala	82,11	INVIALE SANITARIAMENTE
	Mocondino	73,44	ALTO
	Puerres	81,52	INVIALE SANITARIAMENTE
	Bosques de Pinasaco	69,69	ALTO
	Pinasaco	67,96	ALTO
	Chachatoy	42,48	ALTO
	Chachatoy Alto	47,60	ALTO
	Daza	37,07	ALTO
	Juanoy Alto	35,74	ALTO
	La Josefina	42,48	ALTO
	Tescual	77,52	ALTO
	Tosohabit	81,11	INVIALE SANITARIAMENTE
	Obonuco	21,25	MEDIO
	Bella vista	25,11	MEDIO
	San Antonio De Obonuco	61,42	ALTO
	San Felipe	76,39	ALTO
	Dolores	73,13	ALTO
	San Fernando	30,14	MEDIO
	Casanare Bajo	57,44	ALTO
	Cerotal	82,27	INVIALE SANITARIAMENTE
	Divino niño	43,61	ALTO
	El Carmen	50,08	ALTO
	El tinto	91,09	INVIALE SANITARIAMENTE
	Encinas	58,32	ALTO
	Jurado, Alto santa barbara, Alto y Bajo Concepcion	78,23	ALTO
	La esperanza	74,05	ALTO
	Las Iglesias	35,61	ALTO
	Las Iglesias Sector Santa Marta	50,58	ALTO
	Los Angeles	49,33	ALTO
	Santa Barbara	61,34	ALTO
	EMPOPASTO S.A. E.S.P. PLANTA MIJITAYO	0,00	SIN RIESGO
	EMPOPASTO S.A. E.S.P. PLANTA CENTENARIO	0,00	SIN RIESGO
	EMPOPASTO S.A. E.S.P. PLANTA SAN FELIPE	0,00	SIN RIESGO
	Anganoy	52,18	ALTO
	Aranda Pueblo	13,40	BAJO
	Arnulfo Guerrero	6,35	BAJO
	Caicedonia	26,87	MEDIO
	El Rosario	77,23	ALTO
	Figueroa	90,32	INVIALE SANITARIAMENTE
	Granada Iv Etapa	8,82	BAJO
	La Carolina Alto	76,04	ALTO
	La Estrella	18,50	MEDIO
	La josefina	0,00	SIN RIESGO
La Merced Aranda	89,87	INVIALE SANITARIAMENTE	
Las Brisas	6,22	BAJO	
Los Robles	18,50	MEDIO	
Monserate	0,00	SIN RIESGO	
Pinar del rio	34,85	MEDIO	
Popular	25,22	MEDIO	
Rosal de Oriente	31,73	MEDIO	
San Antonio Callejon De Aranda	33,53	MEDIO	
Santa Isabel de armenia	0,00	SIN RIESGO	
Urbanización Morasurco	33,20	MEDIO	
Villa Nueva	46,44	ALTO	
Villa Nueva Alto	74,85	ALTO	

CONSOLIDADO NUMERO DE ACUEDUCTOS RURALES POR NIVEL DE RIESGO - DEPARTAMENTO DE NARIÑO - AÑO 2019

NIVEL DE RIESGO	No. ACUEDUCTOS
INVIALE SANITARIAMENTE	161
ALTO	899
MEDIO	192
BAJO	71
SIN RIESGO	127
SIN VIGILANCIA	23
DIFICIL ACCESO	26
TOTAL	1.499

INSTITUTO DEPARTAMENTAL DE SALUD DE NARIÑO
CENSO SANITARIO - AÑO 2019

Fuente : Subdirección de Salud Pública - Oficina Entornos Saludables - Sistema de Información de Salud Ambiental SISA

Código DANE	#	Región	MUNICIPIOS	BODEGAS DE ALIMENTOS Y BEBIDAS NO ALCOHÓLICAS (Comerciales)	CAFETERÍAS, PICANERÍAS	DE CARNE Y SUBPRODUCTOS CÁRNICOS	DROGUERÍAS	ESTABLECIMIENTOS AGROQUÍMICOS	ESTABLECIMIENTOS QUE EXPENDEN Y/O SE CONSUME LICOR(ESTANCOS, BARES, CANTINAS, DISCOTECAS)	ESTÉTICA ORNAMENTAL(SALONES DE BELLEZA, PELUQUERÍAS Y ACADEMIAS)	HELADERÍAS Y FRUTERÍAS	HOGARES COMUNITARIOS, HOGARES AGRUPADOS	PANADERÍAS Y EXPENDIOS DE PAN	RESTAURANTE ESCOLAR (Institución educativa concepto integral)	RESTAURANTES COMERCIALES HOTELEROS Y ASADEROS	SISTEMA DE ABASTECIMIENTO RURAL	SISTEMA DE ABASTECIMIENTO URBANO	TIENDAS, GRANEROS, VENTA DE VERDURAS Y FRUTAS
52001	1	CEN	Pasto *	187	301	479	373	78	287	599	80	434	193	275	1139	147	3	2966
52019	2	RIO	Albán	SD	SD	6	4	1	5	7	2	15	5	19	7	14	1	16
52022	3	EXP	Aldana	SD	8	5	6	3	12	7	1	17	9	10	11	5	1	132
52036	4	OCC	Ancuyá	SD	SD	5	4	7	9	7	4	25	5	24	10	22	1	13
52051	5	JUA	Arboleda	1	5	9	4	3	12	6	6	13	2	26	9	16	3	59
52079	6	TEL	Barbacoas	1	3	3	14	9	32	13	3	45	3	10	12	15	1	52
52083	7	RIO	Belén	1	2	5	9	6	5	4	1	9	6	14	15	9	2	71
52110	8	JUA	Buesaco	1	3	11	15	4	14	8	3	31	9	72	15	29	1	41
52694	9	JUA	Cartago	SD	SD	1	3	SD	8	1	SD	25	5	21	6	26	1	39
52240	10	CEN	Chachagüí	SD	27	6	9	SD	39	13	3	27	7	23	83	28	2	101
52203	11	RIO	Colón Genova	SD	1	4	6	4	13	1	4	16	4	26	9	24	1	19
52207	12	OCC	Consaca	1	5	19	6	6	27	11	5	32	6	21	21	23	1	38
52210	13	EXP	Contadero	SD	SD	2	5	4	1	2	SD	26	2	20	2	18	1	31
52215	14	EXP	Córdoba	1	1	6	13	14	22	16	2	57	6	30	7	12	1	33
52224	15	EXP	Cuaspud	SD	8	3	2	6	16	6	6	2	11	28	11	5	1	40
52227	16	EXP	Cumbal	1	11	18	19	18	39	23	6	177	15	63	22	31	2	127
52233	17	COR	Cumbitara	4	3	6	9	6	10	6	1	19	5	33	11	30	1	19
52250	18	SAN	El Charco	SD	SD	6	9	3	14	17	5	90	8	55	14	SD	1	58
52254	19	GUA	El Peñol	SD	4	13	5	4	13	5	2	18	1	14	4	9	1	28
52256	20	COR	El Rosario	SD	0	14	6	5	23	3	1	10	3	28	15	18	1	48
52258	21	RIO	El Tablón de Gómez	SD	5	14	17	6	3	8	1	45	1	44	15	48	1	98
52260	22	GUA	El Tambo	3	5	21	9	4	19	12	6	29	10	37	18	27	6	61
52520	23	PAS	Francisco Pizarro	1	SD	3	5	SD	31	8	1	48	7	18	6	3	1	55
52287	24	EXP	Funes	SD	3	SD	2	3	12	6	2	8	3	16	9	10	1	46
52317	25	EXP	Guachucal	SD	10	8	15	15	19	15	2	30	12	27	19	30	1	140
52320	26	SAB	Guaitarilla	SD	9	6	10	4	15	8	2	37	9	34	9	30	2	57
52323	27	EXP	Gualmatán	SD	8	7	10	13	14	15	2	12	5	9	14	9	1	37
52352	28	EXP	Iles	SD	7	9	6	11	22	9	3	12	8	20	15	29	1	29
52354	29	SAB	Imués	SD	15	5	5	2	15	5	2	20	4	19	26	19	1	36
52356	30	EXP	Ipiales	56	227	137	120	39	94	204	51	135	117	74	224	43	2	615
52378	31	RIO	La Cruz	SD	9	11	14	2	24	17	SD	27	9	41	22	29	2	122
52381	32	CEN	La Florida	1	1	6	7	3	16	9	SD	29	4	31	4	23	2	58
52385	33	GUA	La Llanada	2	5	5	9	2	9	6	1	17	1	16	11	13	2	44
52390	34	SAN	La Tola	SD	1	2	3	SD	16	3	SD	30	5	21	5	SD	1	44
52399	35	JUA	La Unión	2	7	20	32	14	43	24	10	63	26	40	42	37	2	127
52405	36	COR	Leiva	SD	SD	5	11	5	11	8	3	7	8	39	9	15	2	32
52411	37	OCC	Linares	SD	1	17	5	6	19	8	2	35	7	34	11	24	2	43
52418	38	GUA	Los Andes	SD	5	6	7	6	26	12	3	27	6	33	6	24	1	47
52427	39	TEL	Magüi Payan	1	2	6	5	1	25	5	1	61	7	79	17	1	1	55
52435	40	PIE	Mallama	1	4	3	4	2	12	4	1	21	4	25	6	16	1	20
52473	41	SAN	Mosquera	2	SD	4	3	SD	6	8	1	28	6	28	9	2	1	51
52480	42	CEN	Nariño	SD	4	6	2	SD	8	11	SD	9	4	3	6	4	1	31
52490	43	SAN	Olaya Herrera	SD	3	2	13	7	22	20	3	85	3	56	15	6	2	54
52506	44	SAB	Ospina	SD	1	4	4	3	9	5	SD	14	3	16	5	8	1	38
52540	45	COR	Policarpa	SD	3	4	16	14	28	5	4	14	3	52	16	23	1	35
52560	46	EXP	Potosí	SD	2	9	7	11	7	12	SD	33	4	26	22	17	1	24
52565	47	ABA	Providencia	1	3	4	3	2	9	5	1	23	3	14	6	20	1	19
52573	48	EXP	Puerres	2	1	12	6	8	18	9	1	22	6	25	7	25	1	63
52585	49	EXP	Pupiales	1	13	14	26	13	14	16	SD	40	24	27	17	8	1	43
52612	50	PIE	Ricaurte	2	1	7	8	7	9	10	2	73	2	73	22	15	1	34
52621	51	TEL	Roberto Payán	1	SD	SD	3	1	6	4	1	46	13	41	10	SD	1	93
52678	52	ABA	Samaniego	2	6	13	18	13	32	26	9	104	14	82	26	89	5	53
52685	53	RIO	San Bernardo	SD	4	6	6	9	10	12	4	24	4	22	13	26	2	32
52687	54	JUA	San Lorenzo	SD	3	6	7	2	19	4	1	75	5	53	13	54	2	43
52693	55	RIO	San Pablo	2	9	22	7	3	21	15	5	45	8	36	17	37	1	58
52683	56	OCC	Sandoná	SD	14	22	15	10	22	23	3	44	15	25	16	33	2	34
52696	57	SAN	Santa Bárbara	SD	SD	6	4	SD	22	7	1	52	5	72	4	1	1	24
52699	58	ABA	Santacruz	SD	1	2	3	2	7	5	SD	25	2	26	4	22	1	18
52720	59	SAB	Sapuyes	4	10	6	12	3	4	2	4	4	10	16	13	19	1	92
52786	60	COR	Taminango	1	7	23	25	6	37	10	2	29	6	36	27	5	1	63
52788	61	CEN	Tangua	1	1	3	2	2	5	4	1	32	2	32	9	32	1	26
52835	62	PAS	Tumaco	26	31	24	57	24	130	SD	11	379	43	57	98	4	1	267
52838	63	SAB	Túquerres	3	29	20	27	23	34	50	1	120	14	76	52	66	1	221
52885	64	CEN	Yacuanquer	SD	5	4	4	4	14	8	1	30	5	21	13	14	1	24
TOTAL DEPARTAMENTO				313	857	1.135	1.095	486	1.539	1.412	284	3.131	762	2.384	2.351	1.441	92	7.137

SD: Sin dato N/A No Aplica

* Fuente: Alcaldía de Pasto-Salud Ambiental-Unidad Administrativa especial de seguridad social en salud-UAESS. Los valores de restaurantes comerciales incluyen heladerías y cafeterías

En la ciudad de Pasto, se incluye en un solo dato Tiendas, graneros, supermercados e hipermercados


INSTITUTO DEPARTAMENTAL DE SALUD DE NARIÑO
CENSO SANITARIO 2019 Y LOCALIDADES PILOTO DONDE HA IMPLEMENTADO LA ESTRATEGIA DE ENTORNOS SALUDABLES AÑO 2019
FUENTE: Subdirección de Salud Pública - Oficina Entornos Saludables -Sistema de Información de Salud Ambiental SISA

Código DANE	#	Región	Municipios	Número de Establecimientos Sector Rural	Número de Establecimientos Sector Urbano	Total Establecimientos	Localidades donde se ha implementado la Estrategia de Entornos Saludables
52001	1	CEN	Pasto *	7.413	983	8.396	Barrio Sindagua, San sebastian y San Luis, beneficiarios del programa de Vivienda con subsidio pleno
52019	2	RIO	Albán	58	103	161	Fátima San Bosco Villamaría, Carmelo, santa barbara,caupueran, la laguna, pambarrosa
52022	3	EXP	Aldana	144	215	359	El chorillo, Chitara Chaquilulo, Pambarosa, Hogares comunitarios
52036	4	OCC	Ancuyá	65	117	182	El Lucero, Macas Cruz, Loma Limonar Indo Centro Cocha Blanca Quinoa Yanancha, santarosa indo
52051	5	JUA	Arboleda	162	113	275	La aguada, El Empate, Chiriurco, Casco Urbano, IE sanpedro bajo, IE Rosa florida Sur
52079	6	TEL	Barbacoas	167	400	567	Naispi y Los Brazos, Teraimbe, Barrio Corea II, Barrio Paraiso
52083	7	RIO	Belén	44	200	244	Santa Rosa, La Esperanza
52110	8	JUA	Buesaco	198	198	396	La Sacha, Cabecera Rosal Villa Moreno Santa María Campo Verde San Miguel Cortijo, Barrio los pinos, parapetos
52694	9	JUA	Cartago	120	47	167	Magdalena, Cerro Chimayoy, Martin
52240	10	CEN	Chachagüí	262	324	586	El Convento, Sánchez, Cimarrones , Portachuelo Cimarrones, Lamontana, CE el Comun
52203	11	RIO	Colón Genova	107	88	195	Buesaco de Villanueva, La Victoria, cabecera municipal ambito laboral
52207	12	OCC	Consaca	150	194	344	El Hatillo, Josepe, Salado Casco Urbano Cariaco Bajo, Rosario Bajo, San Antonio
52210	13	EXP	Contadero	115	99	214	Ospina Pérez, Las Cuevas, Las Delicias, Culantro, Santo Domingo, Quisnamues, El Contaderito, Simon Bolivar
52215	14	EXP	Córdoba	135	237	372	El Mirador, Santander
52224	15	EXP	Cuaspud	74	132	206	Macas Rodeo y Providencia
52227	16	EXP	Cumbal	344	499	843	Guaical, Mallasquer, Tambillo, Chiles Cuscuelan, Cuical, El Espino Cristo rey, Calera, Panam, Chiles con OPS
52233	17	COR	Cumbitara	99	149	248	El Desierto, Campo Bello, Sidón, Santa Rosa, Damasco, Pizanda, Loma de Arroz, Aminda, le San Pedro, Casco Urbano
52250	18	SAN	El Charco	241	369	610	Playa Basan, El Horniguero, Zona urbana
52254	19	GUA	El Peñol	65	105	170	Las Cochis, San Francisco, Alto Peñol, Casco Urbano, El Perejil, El rincon, Pindo Pamba, Pindal
52256	20	COR	El Rosario	151	114	265	El Jardín, la Guaca, Villa Alejandria
52258	21	RIO	El Tablón de Gómez	287	62	349	Doña Juana, La Victoria
52260	22	GUA	El Tambo	106	315	421	Bello Horizonte, Llano Largo, Humitaro, San Pedro, Chuza, Alto san potrerillo, ventas ambulantes
52520	23	PAS	Francisco Pizarro	60	192	252	Boca de Ramos
52287	24	EXP	Funes	73	140	213	Peñas Blancas, El salado, Pradera, Nuevas Esperanzas, La Vega, Guapúscal Bajo.
52317	25	EXP	Guachucal	159	296	455	El Consuelo, San José de Quillanquer, IE Chimaguay, Consuelo de chillanquer, Casco urbano, Cuatines
52320	26	SAB	Guaitarilla	133	233	366	Ahumada chiquito,Cumag grande, Cumag chiquito, Girardot ,Rosario de inga
52323	27	EXP	Gualmatán	74	235	309	Cofradía, Loma del Medio, Cuatis, IE Promocion IE San Jose, IE Santo tomas
52352	28	EXP	Iles	150	188	338	San Francisco, El Carmen, El Comun
52354	29	SAB	Imués	184	104	288	Portachuelo, Colchoneros ,San Buenaventura, Barrio Terruel
52356	30	EXP	Ipiales	434	4.243	4.677	Los Marcos, El Placer, Zaguaran Chacuas, San Judas Ovejería (barrio), La pradera Urambu.
52378	31	RIO	La Cruz	170	337	507	El Hatico, San Bernardo, La Vega, Las Lomas, Las aradas, Buena vista, Juan Lopez, Barrio Belen, Bario San Antonio.
52381	32	CEN	La Florida	153	127	280	Pescador, Chapal, Quebrada Honda, Gualmatán Yunquilla, Maco Loma, Largo, Robles Cataquilla, achupallas, picacho
52385	33	GUA	La Llanada	60	216	276	La Floresta, Florida Palmar, San Francisco, Vergel, Campanario Saspí, San Luis, el vergel



INSTITUTO DEPARTAMENTAL DE SALUD DE NARIÑO

CENSO SANITARIO 2019 Y LOCALIDADES PILOTO DONDE HA IMPLEMENTADO LA ESTRATEGIA DE ENTORNOS SALUDABLES AÑO 2019

FUENTE: Subdirección de Salud Pública - Oficina Entornos Saludables -Sistema de Informacion de Salud Ambiental SISA

Código DANE	#	Región	Municipios	Número de Establecimientos Sector Rural	Número de Establecimientos Sector Urbano	Total Establecimientos	Localidades donde se ha implementado la Estrategia de Entornos Saludables
52390	34	SAN	La Tola	79	197	276	Nerete, Casco Urbano sonrisas Felices, amarales y san pablo mar
52399	35	JUA	La Unión	114	674	788	Quiroz alto, Cuchilla, Peñas Blancas
52405	36	COR	Leiva	122	124	246	La Esperanza, Las Huertas, El Cajeto
52411	37	OCC	Linares	132	179	311	Cuatro Esquinas, San José, Providencia, Bellaflorida, IE Higerones, IE Los Pozuelos, IE Parapeto, IE la Enillada, El Guaitara.
52418	38	GUA	Los Andes	122	304	426	Campo Bello, San Francisco, Las Delicias, Casco urbano
52427	39	TEL	Magüi Payan	185	232	417	Cocalito, bajo y alto estero Rosario, Cascarito, Bolívar, Las Lajas, La Victoria, Barrio Providencia
52435	40	PIE	Mallama	149	75	224	Chucunco, Puespued, San Miguel, Calera, Chambu, Amarillo, Curcuel, Gualcala, Chucunes, El Verde, Cabecera Municipal, IE Casco Urbano, Centros Asociados, Piedrancha, Plaza de Mercado.
52473	41	SAN	Mosquera	82	78	160	Playa Nueva, Alto Guandipa, Cabecera Municipal, Cocal, Vereda de Salango, Colegio liceo del Pacifico, colegio liceo del pacifico, el Bajito.
52480	42	CEN	Nariño	22	110	132	El Silencio, Alta Pradera Cabecera Municipal, Red Unidos, Fontaneros, Cementerio, Red comunitaria CIREC
52490	43	SAN	Olaya Herrera	178	245	423	Casco Urbano, Bocas de Guava, Bocas de Víbora, Tortura, San Miguel, Nueva Esperanza, IE Inerpac
52506	44	SAB	Ospina	111	120	231	Villa del Sur, Cuadquiran, Barrio San Juan, IE Fco de Paula Santander
52540	45	COR	Policarpa	214	136	350	Bella Vista
52560	46	EXP	Potosí	115	210	325	Cuatro Esquinas, Casco Urbano, La Villa, IE nuestra señora de Lourdes, IE Cardenas, IE Cuatro Esquinas
52565	47	ABA	Providencia	63	119	182	Cuadrahuma, El Rosario.
52573	48	EXP	Puerres	111	253	364	Maicira, Loma larga, El escritorio Casco urbano, Yanale, San Mateo
52585	49	EXP	Pupiales	115	394	509	Miraflores, José María Hernández, Ingula Chico Casco Urbano
52612	50	PIE	Ricaurte	256	259	515	Santa Clara, El Edén, Ospina Pérez, Chimbuza, Vegas, Magüi, San Isidro, Nulpe Medio
52621	51	TEL	Roberto Payán	151	111	262	Bocas de Telembi, Primero de Mayo, Nuevo Renacer.
52678	52	ABA	Samaniego	331	603	934	El Pilche, Bajo Naranjal, El Balso, vereda Chupinagan, El Balso, cabecera Siloe, Campo Verde, Bajo Canada, Sacampues, Bolívar, Villa flor, Germán, San Francisco, Cartagena
52685	53	RIO	San Bernardo	110	177	287	Los Alpes, Peñas Blancas, La Esmeralda, Pindal Alto, Los Arboles, Barrio Maria Santos, Mirador La Playa
52687	54	JUA	San Lorenzo	250	129	379	Santa Cruz, Armenia Chepe, Santa Cecilia, El Carmen San Vicente, El Guabo, Bellavista, Valparaiso, Pedregal
52693	55	RIO	San Pablo	164	360	524	Alto Llano, La Chorrera, El Alto, Tablón, Briceño, Lucitania, La vega quito
52683	56	OCC	Sandoná	78	326	404	Ejido, Santa Rosa Cabecera Municipal San Miguel Regadera San Fco San Isidro, IE Santa Rosa, Barrio Villa Cafelina
52696	57	SAN	Santa Bárbara	124	108	232	La Loma, Quebrada Grande Cabecera Municipal, Soledad Pueblito
52699	58	ABA	Santacruz	78	87	165	Candanga, pisiltes y san Martín, san José, guarango, Taquelan, Pedregal
52720	59	SAB	Sapuyes	140	113	253	Los Monos, Floresta 1, La Floresta 2, Floresta 3, IE la Floresta.
52786	60	COR	Taminango	243	158	401	El Paramo, El Manzano, Curiaico, Remolino, El tablón Granada
52788	61	CEN	Tangua	153	86	239	Las Palmas, La marquesa, Piedra Grande, Vergel
52835	62	PAS	Tumaco	375	2.331	2.765	Tangareal, Casco urbano Municipio, Santa Rosita, Agua Clara,
52838	63	SAB	Túquerres	349	867	1.216	La jardinera, Olaya, San Carlos, IE restaurantes escolares 4, san jose del partidero
52885	64	CEN	Yacuanquer	66	119	185	Arguello bajo, Zaragoza
TOTAL DEPARTAMENTO				16.939	20.658	37.656	



VACUNACION ANTIRRABICA
DEPARTAMENTO DE NARIÑO - AÑO 2008 A 2019
Fuente: Subdirección de Salud Pública, Salud Ambiental - Programa Zoonosis

Código DANE	#	Región	Municipios	VACUNACION ANTIRRABICA												
				POBLACION CANINA Y FELINA												
				2008	2009	2010	2011	2012	2013	2014	2015	2016	2017	2018	2019	
52001	1	CEN	Pasto	33.400	34.257	36.039	38.201	38.201	40.493	42.923	42.457	44.580	46.809	49.149	68.858	
52019	2	RIO	Albán	1.363	1.463	1.728	1.510	1.510	1.499	1.589	1.621	1.702	1.787	2.133	3.475	
52022	3	EXP	Aldana	1.941	1.941	1.831	1.832	2.100	2.257	2.392	2.440	2.562	2.690	2.825	2.826	
52036	4	OCC	Ancuyá	1.503	1.503	1.827	1.937	1.937	2.053	2.176	2.220	2.331	2.447	2.570	2.518	
52051	5	JUA	Arboleda	1.300	1.400	1.795	1.557	1.780	2.017	2.138	2.181	2.290	2.404	2.525	2.567	
52079	6	TEL	Barbacoas	1.940	1.940	2.202	2.202	2.202	2.475	2.624	2.676	2.810	2.950	3.098	6.109	
52083	7	RIO	Belén	900	900	1.024	1.085	1.150	1.194	1.266	1.291	1.356	1.423	1.494	1.602	
52110	8	JUA	Buesaco	3.798	3.798	4.700	4.700	4.700	5.481	5.810	5.926	6.222	6.533	6.860	6.987	
52694	9	JUA	Cartago	1.202	1.202	1.133	1.120	1.120	1.297	1.375	1.402	1.472	1.546	1.698	1.713	
52240	10	CEN	Chachagüí	2.671	2.671	3.540	3.537	3.750	3.977	4.216	4.300	4.515	4.741	4.978	5.618	
52203	11	RIO	Colón Genova	2.264	2.264	2.250	2.385	2.700	2.828	2.998	3.058	3.211	3.371	3.540	3.878	
52207	12	OCC	Consaca	2.832	2.832	2.742	2.573	2.750	3.057	3.240	3.305	3.470	3.644	3.826	3.974	
52210	13	EXP	Contadero	1.236	1.236	1.160	1.230	1.230	1.352	1.433	1.462	1.535	1.612	1.692	1.821	
52215	14	EXP	Córdoba	2.144	2.144	3.427	3.633	3.633	3.850	4.081	4.163	4.371	4.589	4.819	4.930	
52224	15	EXP	Cuaspué	2.799	2.799	2.400	2.531	2.531	2.697	2.859	2.916	3.062	3.215	3.376	3.392	
52227	16	EXP	Cumbal	5.920	5.940	6.275	6.290	6.290	7.002	7.422	7.571	7.949	8.347	8.764	9.550	
52233	17	COR	Cumbitara	1.808	1.808	1.150	1.190	1.190	1.379	1.462	1.491	1.566	1.644	1.726	2.508	
52250	18	SAN	El Charco	1.090	1.090	1.161	1.231	1.580	1.304	1.382	1.410	1.480	1.554	1.632	6.202	
52254	19	GUA	El Peñol	2.146	2.146	1.767	1.767	1.767	1.625	1.723	1.757	1.845	1.937	2.075	2.075	
52256	20	COR	El Rosario	1.262	1.262	1.366	1.355	1.510	1.612	1.709	1.743	1.830	1.922	2.018	2.178	
52258	21	RIO	El Tablón de Gómez	1.904	1.904	2.000	2.120	2.120	2.261	2.397	2.445	2.567	2.695	2.830	3.097	
52260	22	GUA	El Tambo	2.265	2.265	2.960	3.390	3.390	3.473	3.681	3.755	3.943	4.140	4.347	4.014	
52520	23	PAS	Francisco Pizarro	736	1.025	1.549	1.058	1.158	1.309	1.388	1.415	1.486	1.560	1.638	2.487	
52287	24	EXP	Funes	1.285	1.285	1.082	1.147	1.220	1.251	1.326	1.353	1.420	1.491	1.566	1.615	
52317	25	EXP	Guachucal	4.440	4.440	4.827	4.524	4.524	5.423	5.748	5.863	6.157	6.464	6.788	6.897	
52320	26	SAB	Guaitarilla	2.718	2.718	3.200	2.763	2.890	3.504	3.714	3.789	3.978	4.177	4.386	4.417	
52323	27	EXP	Gualmatán	896	1.077	1.125	2.009	2.170	1.264	1.340	1.367	1.435	1.507	928	1.195	
52352	28	EXP	Illes	2.064	2.064	2.077	2.202	2.256	2.434	2.580	2.632	2.763	2.901	3.046	3.146	
52354	29	SAB	Imués	1.698	1.798	1.845	1.461	1.599	1.728	1.832	1.868	1.962	2.060	2.163	2.213	
52356	30	EXP	Ipiiales	12.430	12.430	10.710	11.353	11.353	12.034	12.756	13.011	13.662	14.345	15.062	22.409	
52378	31	RIO	La Cruz	2.500	2.500	2.605	2.761	2.761	2.928	3.104	3.166	3.324	3.490	3.665	3.920	
52381	32	CEN	La Florida	1.769	1.769	2.143	2.272	2.272	2.407	2.551	2.602	2.733	2.869	3.013	3.063	
52385	33	GUA	La Llanada	680	772	1.170	1.298	1.298	1.345	1.426	1.454	1.527	1.603	1.683	1.819	
52390	34	SAN	La Tola	698	773	1.170	983	983	1.315	1.394	1.422	1.493	1.568	1.646	2.150	
52399	35	JUA	La Unión	3.250	3.377	5.188	5.220	5.220	5.683	6.024	6.144	6.452	6.774	7.113	7.390	
52405	36	COR	Leiva	2.643	2.643	2.900	3.490	3.490	3.259	3.455	3.524	3.700	3.885	4.079	4.520	
52411	37	OCC	Linares	1.980	1.647	1.930	2.046	2.290	2.230	2.364	2.411	2.532	2.658	2.791	2.856	
52418	38	GUA	Los Andes	1.950	2.050	1.870	1.880	1.880	1.993	2.113	2.155	2.263	2.376	2.494	3.097	
52427	39	TEL	Magüi Payán	1.053	1.152	2.305	1.310	1.310	2.589	2.744	2.799	2.939	3.086	3.240	4.061	
52435	40	PIE	Mallama	1.221	1.301	1.642	1.741	1.741	1.991	2.110	2.153	2.260	2.373	2.492	2.566	
52473	41	SAN	Mosquera	1.020	1.020	878	931	931	987	1.046	1.067	1.121	1.177	1.235	2.687	
52480	42	CEN	Nariño	486	586	555	620	750	736	780	796	836	877	921	1.099	
52490	43	SAN	Olaya Herrera	2.487	2.587	1.680	1.781	1.781	1.888	2.001	2.041	2.143	2.251	2.363	4.893	
52506	44	SAB	Ospina	1.831	1.931	1.923	2.038	2.070	2.190	2.321	2.368	2.486	2.611	2.741	2.945	
52540	45	COR	Policarpa	1.503	1.503	1.800	1.908	1.890	1.961	2.079	2.120	2.226	2.338	2.454	2.934	
52560	46	EXP	Potosí	2.582	2.679	2.904	3.078	3.078	3.263	3.459	3.528	3.704	3.890	4.084	4.136	
52565	47	ABA	Providencia	714	716	979	1.099	1.099	1.182	1.253	1.278	1.342	1.409	1.479	2.031	
52573	48	EXP	Puerres	1.966	2.057	2.351	2.360	2.360	2.642	2.801	2.857	2.999	3.149	3.307	3.638	
52585	49	EXP	Pupiales	4.076	4.179	4.670	4.950	4.950	5.248	5.563	5.674	5.958	6.256	6.569	7.475	
52612	50	PIE	Ricaurte	1.241	1.300	1.405	1.489	1.411	1.696	1.798	1.883	1.925	2.077	2.181	3.012	
52621	51	TEL	Roberto Payán	2.105	2.105	1.550	1.235	1.352	1.742	1.847	1.834	1.978	2.021	2.122	3.732	
52678	52	ABA	Samaniego	2.635	2.881	3.295	3.253	3.495	3.702	3.924	4.003	4.203	4.413	4.634	7.445	
52685	53	RIO	San Bernardo	1.302	5.131	1.832	1.892	1.892	1.819	1.928	1.967	2.065	2.168	2.504	3.159	
52687	54	JUA	San Lorenzo	2.000	1.302	1.065	2.530	3.111	3.207	3.399	3.467	3.641	3.823	4.014	4.303	
52693	55	RIO	San Pablo	2.924	2.000	3.030	3.240	3.240	3.562	3.776	3.851	4.044	4.246	4.458	4.486	
52683	56	OCC	Sandoná	5.031	2.924	5.700	4.800	4.800	6.204	6.576	6.708	7.043	7.395	5.122	5.578	
52696	57	SAN	Santa Bárbara	602	702	680	725	725	764	810	826	867	911	956	2.200	
52699	58	ABA	Santacruz	1.054	1.150	2.360	1.230	1.464	1.735	1.839	1.876	1.970	2.068	2.172	4.669	
52720	59	SAB	Sapuyes	1.485	1.485	1.769	1.812	1.812	1.705	1.807	1.843	1.936	2.032	2.134	2.156	
52786	60	COR	Taminango	2.829	2.929	2.160	2.170	2.170	2.315	2.454	2.503	2.628	2.760	2.898	3.433	
52788	61	CEN	Tangua	2.400	2.400	2.704	2.826	2.826	3.038	3.220	3.285	3.449	3.621	3.802	3.829	
52835	62	PAS	Tumaco	14.000	14.000	12.748	9.741	12.617	12.200	10.946	11.164	11.723	12.309	13.919	32.140	
52838	63	SAB	Túquerres	7.602	7.705	5.940	6.296	6.720	6.674	7.074	7.216	7.577	7.956	8.353	8.391	
52885	64	CEN	Yacuanquer	1.550	1.650	1.777	1.884	1.884	2.063	2.187	2.231	2.342	2.459	2.582	2.609	
TOTAL DEPARTAMENTO				187.124	190.508	199.570	200.780	207.983	222.393	233.750	237.101	248.956	261.404	272.771	352.693	



VACUNACION ANTIRRABICA
DEPARTAMENTO DE NARIÑO - AÑO 2008 A 2019
Fuente: Subdirección de Salud Pública, Salud Ambiental - Programa Zoonosis

Código DANE	#	Región	Municipios	VACUNACION ANTIRRABICA											
				ANIMALES VACUNADOS											
				2008	2009	2010	2011	2012	2013	2014	2015	2016	2017	2018	2019
52001	1	CEN	Pasto	31.730	34.293	34.118	36.489	21.693	33.544	36.000	44.641	39.388	45.187	2.114	61.243
52019	2	RIO	Albán	1.254	1.074	1.673	1.342	800	1.204	1.527	1.600	1.679	2.232	2.351	2.626
52022	3	EXP	Aldana	1.747	1.728	1.752	1.629	1.995	2.197	2.272	2.280	2.019	2.223	2.190	2.469
52036	4	OCC	Ancuyá	1.398	1.901	1.617	1.695	1.881	1.796	2.019	1.979	1.996	2.015	2.356	2.317
52051	5	JUA	Arboleda	1.157	1.312	1.670	1.448	1.671	1.680	1.945	1.763	2.099	2.221	2.487	2.321
52079	6	TEL	Barbacoas	970	2.085	1.996	1.973	2.191	1.982	1.319	2.115	2.275	2.402	1.311	2.750
52083	7	RIO	Belén	810	893	930	987	1.087	1.105	1.177	1.172	1.188	1.179	6.463	1.345
52110	8	JUA	Buesaco	3.684	1.011	4.268	2.663	4.678	5.211	5.405	5.559	6.036	6.280	1.799	6.877
52694	9	JUA	Cartago	962	863	1.070	1.006	969	1.235	1.365	1.376	1.458	1.675	4.053	2.012
52240	10	CEN	Chachagüí	2.404	3.196	3.344	3.279	3.615	3.599	3.841	3.751	4.117	4.078	3.364	4.562
52203	11	RIO	Colón Genova	2.060	2.174	2.188	2.147	2.548	2.678	2.726	2.123	3.046	3.442	2.351	3.230
52207	12	OCC	Consaca	1.699	741	2.114	2.345	2.609	2.586	2.990	2.884	2.426	3.011	1.408	2.789
52210	13	EXP	Contadero	1.285	1.284	1.068	1.092	1.199	1.345	1.362	1.203	1.162	1.343	4.307	1.622
52215	14	EXP	Córdoba	2.723	3.159	3.231	3.466	3.438	3.510	3.713	3.747	3.531	3.402	2.500	4.627
52224	15	EXP	Cuaspué	2.351	2.390	2.260	2.250	2.390	2.293	2.655	2.350	2.330	2.435	7.162	2.478
52227	16	EXP	Cumbal	5.624	5.624	5.711	5.560	5.454	5.616	6.678	4.997	6.045	7.543	1.577	7.939
52233	17	COR	Cumbitara	904	999	1.033	1.090	1.109	1.371	1.315	1.486	1.411	1.535	1.079	1.949
52250	18	SAN	El Charco	1.188	1.067	1.110	461	1.527	1.090	1.298	1.091	1.231	1.243	1.531	2.879
52254	19	GUA	El Peñol	1.931	1.590	1.386	1.706	1.664	1.356	1.689	1.748	1.501	2.019	1.737	1.669
52256	20	COR	El Rosario	1.010	1.465	1.286	1.270	1.459	1.585	1.624	1.726	1.539	1.674	2.653	1.861
52258	21	RIO	El Tablón de Gómez	1.714	1.734	1.906	1.954	2.010	2.161	2.331	2.264	1.796	2.165	4.035	2.524
52260	22	GUA	El Tambo	2.854	3.199	2.901	3.246	3.268	3.340	3.670	3.750	3.809	3.940	1.630	3.998
52520	23	PAS	Francisco Pizarro	1.023	1.025	845	959	1.110	1.057	1.028	1.035	742	1.030	1.156	1.279
52287	24	EXP	Funes	1.195	823	1.126	1.067	1.172	1.193	1.260	1.350	1.282	1.211	5.467	1.449
52317	25	EXP	Guachucal	4.085	3.129	4.078	4.377	4.448	4.267	5.279	5.324	5.197	5.365	3.271	5.581
52320	26	SAB	Guaitarilla	2.582	2.906	2.338	2.542	2.806	2.806	3.343	2.750	3.718	3.620	1.043	3.831
52323	27	EXP	Gualmatán	806	1.066	1.105	1.943	2.086	1.039	1.219	1.029	1.027	1.046	2.424	1.122
52352	28	EXP	Iles	1.981	1.804	1.997	2.087	2.178	2.295	2.378	2.489	2.345	2.392	1.958	2.560
52354	29	SAB	Imués	1.630	1.738	1.461	1.420	1.542	1.642	1.797	1.744	1.872	1.812	13.981	2.270
52356	30	EXP	Ipiiales	11.187	10.099	8.906	10.963	10.356	11.496	12.735	12.952	13.086	12.223	3.362	18.051
52378	31	RIO	La Cruz	2.250	2.530	2.816	2.509	2.443	2.741	3.042	3.200	3.281	3.355	3.369	3.484
52381	32	CEN	La Florida	1.627	2.019	2.000	2.172	2.227	2.218	2.296	2.110	2.086	1.696	1.587	2.494
52385	33	GUA	La Llanada	660	954	1.073	1.248	1.244	1.274	1.355	1.378	1.496	1.570	532	1.575
52390	34	SAN	La Tola	635	581	1.155	604	797	499	649	0	643	648	6.130	1.161
52399	35	JUA	La Unión	2.990	4.700	4.720	4.674	3.269	5.455	5.865	5.192	5.383	6.049	1.665	8.167
52405	36	COR	Leiva	1.850	1.773	2.806	3.383	3.323	810	805	944	2.359	1.537	2.824	2.281
52411	37	OCC	Linares	1.683	1.647	1.332	1.938	2.230	2.146	2.139	2.213	2.483	2.393	2.318	2.804
52418	38	GUA	Los Andes	1.775	1.768	1.710	1.695	1.698	1.886	2.071	2.376	2.112	2.171	697	2.704
52427	39	TEL	Magüi Payán	842	170	1.295	1.236	399	373	1.196	1.259	1.586	392	2.265	1.691
52435	40	PIE	Mallama	1.221	1.285	1.536	1.572	1.494	1.885	2.070	1.403	2.057	2.088	1.257	2.166
52473	41	SAN	Mosquera	877	656	804	850	747	903	943	940	1.092	744	908	1.480
52480	42	CEN	Nariño	452	397	495	603	710	730	750	795	822	860	1.880	968
52490	43	SAN	Olaya Herrera	1.492	781	1.559	1.608	721	1.439	1.459	462	1.241	773	2.205	2.501
52506	44	SAB	Ospina	1.593	1.750	1.784	1.863	1.988	2.089	2.228	2.312	2.085	2.269	45.147	2.504
52540	45	COR	Policarpa	1.308	1.848	1.534	1.736	1.664	1.763	1.871	1.986	1.871	576	2.637	2.344
52560	46	EXP	Potosí	2.350	791	2.704	2.910	2.850	3.088	3.114	3.525	3.114	2.896	3.155	3.488
52565	47	ABA	Providencia	721	910	979	1.016	1.044	1.126	1.189	1.208	1.189	1.284	1.378	1.627
52573	48	EXP	Puerres	1.769	1.519	1.908	2.192	2.296	2.505	2.520	2.582	2.520	1.705	2.176	2.571
52585	49	EXP	Pupiales	3.791	3.964	4.631	4.471	4.452	4.251	5.173	4.184	5.173	4.638	4.549	6.204
52612	50	PIE	Ricaurte	1.117	1.389	1.183	1.333	1.410	1.619	1.707	1.138	1.707	919	1.467	1.876
52621	51	TEL	Roberto Payán	842	632	1.392	1.154	1.297	986	853	1.814	853	2.035	2.068	2.292
52678	52	ABA	Samaniego	2.688	4.018	2.478	2.842	3.384	2.846	3.591	3.738	3.591	4.430	3.537	5.481
52685	53	RIO	San Bernardo	1.406	1.257	1.440	1.706	1.573	1.623	1.831	1.406	1.831	2.730	1.849	2.547
52687	54	JUA	San Lorenzo	500	999	1.737	2.428	3.009	3.058	3.115	3.340	3.115	3.559	3.872	3.710
52693	55	RIO	San Pablo	2.690	2.846	3.010	3.003	2.901	3.329	3.401	3.397	3.401	3.769	3.585	3.835
52683	56	OCC	Sandoná	4.125	4.637	4.637	4.621	4.732	5.213	5.921	5.075	5.921	5.100	4.790	5.062
52696	57	SAN	Santa Bárbara	548	919	629	658	612	643	1.048	824	1.048	597	391	1.323
52699	58	ABA	Santacruz	875	1.011	1.502	1.178	1.395	1.656	1.655	1.415	1.655	1.670	1.777	3.386
52720	59	SAB	Sapuyes	1.411	1.669	1.592	1.655	1.413	1.381	1.709	1.767	1.709	1.623	1.765	1.824
52786	60	COR	Taminango	1.415	1.351	1.720	2.000	1.816	1.713	1.953	2.150	1.953	1.848	1.693	2.809
52788	61	CEN	Tangua	2.280	2.488	2.625	2.740	2.762	2.936	3.156	3.275	3.156	2.675	2.221	3.159
52835	62	PAS	Tumaco	7.000	8.661	12.025	0	11.544	12.000	16.800	10.820	16.800	14.040	12.094	21.233
52838	63	SAB	Túquerres	6.842	5.601	4.765	3.652	6.385	5.795	6.366	6.100	6.366	3.919	6.676	6.918
52885	64	CEN	Yacuanquer	1.395	1.385	1.716	1.715	1.772	1.979	2.086	2.178	2.086	2.302	2.307	2.461
TOTAL DEPARTAMENTO				160.968	165.278	179.780	173.421	176.554	192.237	213.887	210.784	219.136	220.803	229.891	282.360



VACUNACION ANTIRRABICA
DEPARTAMENTO DE NARIÑO - AÑO 2008 A 2019
Fuente: Subdirección de Salud Pública, Salud Ambiental - Programa Zoonosis

Código DANE	#	Región	Municipios	VACUNACION ANTIRRABICA											
				COBERTURA											
				2008	2009	2010	2011	2012	2013	2014	2015	2016	2017	2018	2019
52001	1	CEN	Pasto	95,0	100,1	94,7	95,5	56,8	82,8	83,9	105,1	88,4	96,5	4,3	88,9
52019	2	RIO	Albán	92,0	73,4	96,8	88,9	53,0	80,3	96,1	98,7	98,7	124,9	110,2	75,6
52022	3	EXP	Aldana	90,0	89,0	95,7	88,9	95,0	97,3	95,0	93,4	78,8	82,6	77,5	87,4
52036	4	OCC	Ancuyá	93,0	126,5	88,5	87,5	97,1	87,5	92,8	89,2	85,6	82,3	91,7	92,0
52051	5	JUA	Arboleda	89,0	93,7	93,0	93,0	93,9	83,3	91,0	80,8	91,7	92,4	98,5	90,4
52079	6	TEL	Barbacoas	50,0	107,5	90,6	89,6	99,5	80,1	50,3	79,0	81,0	81,4	42,3	45,0
52083	7	RIO	Belén	90,0	99,2	90,8	90,9	94,5	92,5	93,0	90,8	87,6	82,8	432,5	84,0
52110	8	JUA	Buesaco	97,0	26,6	90,8	56,7	99,5	95,1	93,0	93,8	97,0	96,1	26,2	98,4
52694	9	JUA	Cartago	80,0	71,8	94,4	89,8	86,5	95,2	99,3	98,1	99,0	108,3	238,6	117,5
52240	10	CEN	Chachagüí	90,0	119,7	94,5	92,7	96,4	90,5	91,1	87,2	91,2	86,0	67,6	81,2
52203	11	RIO	Colón Genova	91,0	96,0	97,2	90,0	94,4	94,7	90,9	69,4	94,9	102,1	66,4	83,3
52207	12	OCC	Consaca	60,0	26,2	77,1	91,1	94,9	84,6	92,3	87,3	69,9	82,6	36,8	70,2
52210	13	EXP	Contadero	104,0	103,9	92,1	88,8	97,5	99,5	95,0	82,3	75,7	83,3	254,5	89,1
52215	14	EXP	Córdoba	127,0	147,3	94,3	95,4	94,6	91,2	91,0	90,0	80,8	74,1	51,9	93,9
52224	15	EXP	Cuaspué	84,0	85,4	94,2	88,9	94,4	85,0	92,9	80,6	76,1	75,7	212,2	73,1
52227	16	EXP	Cumbal	95,0	94,7	91,0	88,4	86,7	80,2	90,0	66,0	76,0	90,4	18,0	83,1
52233	17	COR	Cumbitara	50,0	55,3	89,8	91,6	93,2	99,4	90,0	99,7	90,1	93,4	62,5	77,7
52250	18	SAN	El Charco	109,0	97,9	95,6	37,5	96,6	83,6	93,9	77,4	83,2	80,0	93,8	46,4
52254	19	GUA	El Peñol	90,0	74,1	78,4	96,5	94,2	83,4	98,1	99,5	81,4	104,2	83,7	80,4
52256	20	COR	El Rosario	80,0	116,1	94,1	93,7	96,6	98,3	95,0	99,0	84,1	87,1	131,5	85,4
52258	21	RIO	El Tablón de Gómez	90,0	91,1	95,3	92,2	94,8	95,6	97,3	92,6	70,0	80,3	142,6	81,5
52260	22	GUA	El Tambo	126,0	141,2	98,0	95,8	96,4	96,2	99,7	99,9	96,6	95,2	37,5	99,6
52520	23	PAS	Francisco Pizarro	139,0	100,0	54,6	90,6	95,9	80,7	74,1	73,1	49,9	66,0	70,6	51,4
52287	24	EXP	Funes	93,0	64,0	104,1	93,0	96,1	95,4	95,0	99,8	90,3	81,2	349,2	89,7
52317	25	EXP	Guachucal	92,0	70,5	84,5	96,8	98,3	78,7	91,8	90,8	84,4	83,0	48,2	80,9
52320	26	SAB	Guaitarilla	95,0	106,9	73,1	92,0	97,1	80,1	90,0	72,6	93,5	86,7	23,8	86,7
52323	27	EXP	Gualmatán	90,0	99,0	98,2	96,7	96,1	82,2	91,0	75,3	71,6	69,4	261,2	93,9
52352	28	EXP	Iles	96,0	87,4	96,1	94,8	96,5	94,3	92,2	94,6	84,9	82,4	64,3	81,4
52354	29	SAB	Imués	96,0	96,7	79,2	97,2	96,4	95,0	98,1	93,3	95,4	88,0	646,4	102,6
52356	30	EXP	Ipiiales	90,0	81,2	83,2	96,6	91,2	95,5	99,8	99,5	95,8	85,2	22,3	80,6
52378	31	RIO	La Cruz	90,0	101,2	108,1	90,9	88,5	93,6	98,0	101,1	98,7	96,1	91,9	88,9
52381	32	CEN	La Florida	92,0	114,1	93,3	95,6	98,0	92,1	90,0	81,1	76,3	59,1	52,7	81,4
52385	33	GUA	La Llanada	97,0	123,6	91,7	96,1	95,8	94,7	95,0	94,8	98,0	97,9	31,6	86,6
52390	34	SAN	La Tola	91,0	75,2	98,7	61,4	81,1	37,9	46,6	0,0	43,1	41,3	372,4	54,0
52399	35	JUA	La Unión	92,0	139,2	91,0	89,5	62,6	96,0	97,4	84,5	83,4	89,3	23,4	110,5
52405	36	COR	Leiva	70,0	67,1	96,8	96,9	95,2	24,9	23,3	26,8	63,8	39,6	69,2	50,5
52411	37	OCC	Linares	85,0	100,0	69,0	94,7	97,4	96,2	90,5	91,8	98,1	90,0	83,0	98,2
52418	38	GUA	Los Andes	91,0	86,2	91,4	90,2	90,3	94,6	98,0	110,3	93,3	91,4	27,9	87,3
52427	39	TEL	Magüi Payán	80,0	14,8	56,2	94,4	30,5	14,4	43,6	45,0	54,0	12,7	69,9	41,6
52435	40	PIE	Mallama	100,0	98,8	93,5	90,3	85,8	94,7	98,1	65,2	91,0	88,0	50,4	84,4
52473	41	SAN	Mosquera	86,0	64,3	91,6	91,3	80,3	91,5	90,1	88,1	97,5	63,2	73,5	55,1
52480	42	CEN	Nariño	93,0	67,7	89,2	97,3	94,7	99,2	96,1	99,9	98,4	98,0	204,1	88,1
52490	43	SAN	Olaya Herrera	60,0	30,2	92,8	90,3	40,5	76,2	72,9	22,6	57,9	34,3	93,3	51,1
52506	44	SAB	Ospina	87,0	90,6	92,8	91,4	96,0	95,4	96,0	97,6	83,9	86,9	1.647,1	85,0
52540	45	COR	Policarpa	87,0	123,0	85,2	91,0	88,0	89,9	90,0	93,7	84,0	24,6	107,4	79,9
52560	46	EXP	Potosí	91,0	29,5	93,1	94,5	92,6	94,6	90,0	99,9	84,1	74,5	77,3	84,3
52565	47	ABA	Providencia	101,0	127,1	100,0	92,4	95,0	95,3	94,9	94,5	88,6	91,1	93,1	80,1
52573	48	EXP	Puerres	90,0	73,8	81,2	92,9	97,3	94,8	90,0	90,4	84,0	54,1	65,8	70,7
52585	49	EXP	Pupiales	93,0	94,9	99,2	90,3	89,9	81,0	93,0	73,7	86,8	74,1	69,3	83,0
52612	50	PIE	Ricaurte	90,0	106,8	84,2	89,5	99,9	95,5	95,0	60,4	88,7	44,2	67,3	62,3
52621	51	TEL	Roberto Payán	40,0	30,0	89,8	93,4	95,9	56,6	46,2	98,9	43,1	100,7	97,4	61,4
52678	52	ABA	Samaniego	102,0	139,5	75,2	87,4	96,8	76,9	91,5	93,4	85,4	100,4	76,3	73,6
52685	53	RIO	San Bernardo	108,0	24,5	78,6	90,2	83,1	89,2	95,0	71,5	88,7	125,9	73,8	80,6
52687	54	JUA	San Lorenzo	25,0	76,7	163,1	96,0	96,7	95,4	91,6	96,3	85,6	93,1	96,5	86,2
52693	55	RIO	San Pablo	92,0	142,3	99,3	92,7	89,5	93,5	90,1	88,2	84,1	88,8	80,4	85,5
52683	56	OCC	Sandoná	82,0	158,6	81,4	96,3	98,6	84,0	90,0	75,7	84,1	69,0	93,5	90,7
52696	57	SAN	Santa Bárbara	91,0	130,9	92,5	90,8	84,4	84,2	129,4	99,8	120,8	65,6	40,9	60,1
52699	58	ABA	Santacruz	83,0	87,9	63,6	95,8	95,3	95,4	90,0	75,4	84,0	80,7	81,8	72,5
52720	59	SAB	Sapuyes	95,0	112,4	90,0	91,3	78,0	81,0	94,6	95,9	88,3	79,9	82,7	84,6
52786	60	COR	Taminango	50,0	46,1	79,6	92,2	83,7	74,0	79,6	85,9	74,3	67,0	58,4	81,8
52788	61	CEN	Tangua	95,0	103,7	97,1	97,0	97,7	96,6	98,0	99,7	91,5	73,9	58,4	82,5
52835	62	PAS	Tumaco	50,0	61,9	94,3	0,0	91,5	98,4	153,5	96,9	143,3	114,1	86,9	66,1
52838	63	SAB	Túquerres	90,0	72,7	80,2	58,0	95,0	86,8	90,0	84,5	84,0	49,3	79,9	82,4
52885	64	CEN	Yacuanquer	90,0	83,9	96,6	91,0	94,1	95,9	95,4	97,6	89,1	93,6	89,3	94,3
TOTAL DEPARTAMENTO				86,0	86,8	90,1	86,4	84,9	86,4	91,5	88,9	88,0	84,5	84,3	80,1



INSTITUTO DEPARTAMENTAL DE SALUD DE NARIÑO
ASEGURAMIENTO REGIMEN CONTRIBUTIVO - AÑO 2019
FUENTE: Subdirección de Calidad y Aseguramiento - DANE - Bodega de Datos de SISPRO (SGD) – Afiliados a Salud.

Código DANE	#	Región	Municipios	AFILIACION REGIMEN CONTRIBUTIVO																							
				AFILIADOS AL REGIMEN CONTRIBUTIVO												% COBERTURA											
				2009	2010	2011	2012	2013	2014	2015	2016	2017	2018	2019	2009	2010	2011	2012	2013	2014	2015	2016	2017	2018	2019		
52001	1	CEN	Pasto	160.000	159.702	166.157	168.225	167.901	170.406	175.211	177.725	174.777	172.868	173.182	39,4	38,8	39,8	39,7	39,1	39,2	39,8	39,9	38,8	37,9	37,6		
52019	2	RIO	Albán	161	173	192	253	255	259	313	282	259	337	365	0,8	0,8	0,9	1,2	1,2	1,4	1,3	1,1	1,5	1,6			
52022	3	EXP	Aldana	81	64	101	103	150	191	224	212	399	493	530	1,2	1,0	1,6	1,6	2,4	3,1	3,7	3,5	6,7	8,4	9,2		
52036	4	OCC	Ancuyá	157	201	222	279	280	332	338	377	380	417	397	1,9	2,5	2,9	3,7	3,8	4,6	4,8	5,5	5,6	6,3	6,2		
52051	5	JUA	Arboleda	83	89	353	116	143	137	228	242	294	299	309	1,1	1,2	4,7	1,5	1,9	1,8	3,0	3,2	3,9	3,9	4,1		
52079	6	TEL	Barbacoas	940	790	950	1.219	969	895	1.045	1.112	942	969	951	2,8	2,3	2,7	3,4	2,7	2,4	2,8	2,9	2,4	2,4	2,3		
52083	7	RIO	Belén	165	151	202	213	185	184	183	179	217	228	242	2,4	2,1	2,8	2,9	2,5	2,5	2,4	2,4	2,8	2,9	3,1		
52110	8	JUA	Buesaco	400	428	498	705	659	771	686	857	840	930	896	1,7	1,8	2,1	2,9	2,7	3,1	2,7	3,4	3,3	3,6	3,4		
52694	9	JUA	Cartago	63	62	93	98	84	92	122	155	225	207	208	0,9	0,8	1,3	1,3	1,1	1,2	1,6	2,0	3,0	2,7	2,7		
52240	10	CEN	Chachagüí	264	297	425	363	390	391	495	675	688	762	877	2,0	2,2	3,2	2,7	2,9	2,9	3,6	4,9	4,9	5,4	6,2		
52203	11	RIO	Colón Genova	235	234	246	211	241	253	238	246	287	331	357	2,4	2,4	2,5	2,1	2,4	2,5	2,4	2,4	2,8	3,2	3,5		
52207	12	OCC	Consaca	129	146	153	201	257	302	438	398	417	432	415	1,3	1,5	1,6	2,1	2,7	3,2	4,7	4,3	4,5	4,7	4,6		
52210	13	EXP	Contadero	57	83	95	92	126	186	171	215	235	295	396	0,8	1,2	1,4	1,3	1,8	2,7	2,5	3,1	3,4	4,2	5,6		
52215	14	EXP	Córdoba	109	126	123	185	206	242	304	337	292	404	468	0,8	0,9	0,9	1,3	1,5	1,7	2,2	2,4	2,1	2,9	3,3		
52224	15	EXP	Cuaspué	54	85	101	100	110	233	273	281	215	192	233	0,7	1,0	1,2	1,2	1,3	2,7	3,2	3,3	2,5	2,2	2,7		
52227	16	EXP	Cumbal	184	294	311	413	388	545	833	942	1.001	1.262	1.359	0,5	0,9	0,9	1,2	1,1	1,5	2,2	2,5	2,6	3,2	3,4		
52233	17	COR	Cumbitara	241	204	283	318	260	273	271	268	215	235	249	1,9	1,5	2,1	2,3	1,8	1,8	1,8	1,7	1,3	1,4	1,5		
52250	18	SAN	El Charco	138	200	244	439	481	365	418	431	362	362	386	0,5	0,6	0,8	1,3	1,4	1,0	1,1	1,1	0,9	0,9	0,9		
52254	19	GUA	El Peñol	10	32	46	84	81	136	110	175	162	195	210	0,1	0,5	0,7	1,3	1,2	2,1	1,7	2,7	2,5	3,1	3,3		
52256	20	COR	El Rosario	180	180	199	234	177	205	221	196	150	122	212	1,6	1,7	1,9	2,2	1,7	2,0	2,2	1,9	1,5	1,2	2,2		
52258	21	RIO	El Tablón de Gómez	159	199	300	315	363	332	373	435	465	536	518	1,2	1,5	2,3	2,4	2,8	2,6	2,9	3,4	3,7	4,3	4,2		
52260	22	GUA	El Tambo	300	323	364	434	447	416	430	486	472	456	508	2,2	2,4	2,8	3,4	3,5	3,3	3,5	4,0	4,0	3,9	4,4		
52520	23	PAS	Francisco Pizarro	30	32	18	17	145	87	132	191	107	103	92	0,2	0,2	0,1	0,1	1,0	0,6	0,9	1,2	0,7	0,6	0,5		
52287	24	EXP	Funes	75	89	127	110	149	168	175	258	240	252	283	1,1	1,3	1,9	1,7	2,3	2,6	2,7	4,0	3,7	4,0	4,5		
52317	25	EXP	Guachucal	147	184	245	259	264	360	394	614	653	848	1.089	0,9	1,1	1,5	1,6	1,7	2,3	2,5	4,0	4,2	5,6	7,2		
52320	26	SAB	Guaitarilla	84	103	93	91	105	129	223	359	414	402	408	0,6	0,8	0,7	0,7	0,9	1,1	1,9	3,0	3,5	3,5	3,6		
52323	27	EXP	Gualmatán	18	76	69	64	71	78	132	178	163	214	278	0,3	1,3	1,2	1,1	1,2	1,4	2,3	3,1	2,8	3,7	4,8		
52352	28	EXP	Iles	47	114	76	66	59	86	156	194	210	258	321	0,6	1,4	0,9	0,8	0,7	1,0	1,8	2,2	2,4	2,9	3,6		
52354	29	SAB	Imués	42	79	77	103	124	170	307	305	279	330	400	0,6	1,2	1,1	1,6	1,9	2,7	4,9	5,0	4,6	5,6	6,9		
52356	30	EXP	Ipiales	25.782	25.347	26.392	26.769	27.187	28.430	29.739	30.129	28.006	28.543	29.343	21,4	20,6	20,9	20,7	20,5	21,0	21,4	21,2	19,3	19,2	19,4		
52378	31	RIO	La Cruz	762	836	928	1.238	859	834	886	1.079	955	1.016	927	4,2	4,6	5,1	6,8	4,7	4,6	4,9	5,9	5,2	5,6	5,1		
52381	32	CEN	La Florida	94	102	111	141	142	169	222	258	405	420	426	0,9	1,0	1,1	1,4	1,4	1,7	2,3	2,7	4,3	4,5	4,6		
52385	33	GUA	La Llanada	86	48	49	140	99	120	160	180	151	192	191	1,4	0,8	0,8	2,3	1,7	2,0	2,8	3,1	2,7	3,5	3,5		
52390	34	SAN	La Tola	25	11	15	90	81	117	147	112	82	98	101	0,3	0,1	0,1	0,8	0,7	1,0	1,2	0,9	0,6	0,7	0,7		
52399	35	JUA	La Unión	3.009	3.076	3.702	3.763	3.956	3.903	4.070	3.779	3.506	3.729	4.020	11,1	11,4	13,8	14,1	15,0	14,9	15,6	14,6	13,6	14,6	15,9		
52405	36	COR	Leiva	34	59	105	146	200	162	150	160	170	152	228	0,3	0,5	0,8	1,1	1,5	1,2	1,1	1,1	1,2	1,1	1,6		
52411	37	OCC	Linares	164	192	198	186	210	237	270	331	311	316	294	1,5	1,8	1,8	1,8	2,0	2,3	2,7	3,4	3,2	3,3	3,1		
52418	38	GUA	Los Andes	111	115	172	215	231	248	292	377	334	374	413	0,6	0,6	1,0	1,2	1,2	1,3	1,5	1,9	1,7	1,8	2,0		
52427	39	TEL	Magüi Payán	25	18	48	156	187	188	183	187	135	139	155	0,1	0,1	0,2	0,8	0,9	0,9	0,8	0,8	0,6	0,6	0,6		
52435	40	PIE	Mallama	36	67	62	80	111	125	169	253	285	315	287	0,4	0,8	0,7	1,0	1,4	1,6	2,2	3,3	3,8	4,3	4,0		
52473	41	SAN	Mosquera	214	108	140	268	347	205	198	166	121	112	124	1,6	0,8	1,0	1,8	2,3	1,3	1,2	1,0	0,7	0,6	0,7		
52480	42	CEN	Nariño	54	74	90	217	154	150	177	241	269	247	272	1,2	1,6	2,0	4,7	3,3	3,1	3,6	4,9	5,4	4,9	5,3		
52490	43	SAN	Olaya Herrera	131	181	156	320	330	292	344	336	328	255	320	0,5	0,6	0,5	1,1	1,1	0,9	1,1	1,1	1,0	0,8	1,0		
52506	44	SAB	Ospina	49	49	59	57	92	108	201	219	220	251	290	0,6	0,6	0,7	0,7	1,1	1,2	2,3	2,5	2,5	2,8	3,3		
52540	45	COR	Policarpa	210	202	211	286	272	283	295	329	302	291	270	1,4	1,3	1,4	1,8	1,7	1,7	1,8	1,9	1,7	1,6	1,5		
52560	46	EXP	Potosí	47	56	111	87	120	197	227	271	338	461	433	0,4	0,4	0,9	0,7	1,0	1,6	1,9	2,3	2,8	3,9	3,7		
52565	47	ABA	Providencia	25	22	30	48	66	86	76	177	172	196	190	0,2	0,2	0,2	0,4	0,5	0,7	0,6	1,3	1,3	1,4	1,4		
52573	48	EXP	Puerres	118	107	182	211	209	156	223	312	283	343	489	1,3	1,2	2,1	2,5	2,5	1,8	2,7	3,8	3,4	4,2	6,0		
52585	49	EXP	Pupiales	145	152	180	187	222	244	334	593	776	870	982	0,8	0,8	0,9	1,0	1,2	1,3	1,7	3,0	4,0	4,4	5,0		
52612	50	PIE	Ricaurte	357	503	553	724	703	924	925	861	724	807	803	2,2	3,0	3,2	4,1	3,9	5,1	5,0	4,5	3,7	4,0	3,9		
52621	51	TEL	Roberto Payán	25	66	106	272	365	250	272	255	217	264	245	0,1	0,3	0,5	1,3	1,7	1,1	1,2	1,1	0,9	1,1	1,0		
52678	52	ABA	Samaniego	2.414	2.374	2.499	2.363	2.316	2.548	2.509	2.343	2.048	2.051	2.024	4,8	4,7	5,0	4,7	4,7	5,1	5,1	4,7	4,1	4,2	4,1		
52685	53	RIO	San Bernardo	43	114	123	174	155	179	180	297	325	389	363	0,3	0,7	0,7	1,0	0,9	1,0	0,9	1,5	1,6	1,9	1,7		
52687	54	JUA	San Lorenzo	219	248	243	297	318	251	336	463	566	588	530	1,2	1,3	1,3	1,5	1,6	1,3	1,7	2,3	2,8	2,9	2,6		
52693	55	RIO	San Pablo	848	799	802	777	788	769	998	916	769	892	762	4,7	4,5	4,5	4,4	4,5	4,4	5,7	5,3	4,4	5,2	4,5		
52683	56	OCC	Sandoná	733	686	740	854	985	959																		



**INSTITUTO DEPARTAMENTAL DE SALUD DE NARIÑO
ASEGURAMIENTO REGIMEN EXCEPCION - AÑO 2019**

FUENTE: Subdirección de Calidad y Aseguramiento - DANE - Bodega de Datos de SISPRO (SGD) – Afiliados a Salud.

Código DANE	#	Región	Municipios	AFILIACION REGIMEN EXCEPCION																	
				AFILIADOS AL REGIMEN EXCEPCION										% COBERTURA							
				2011	2012	2013	2014	2015	2016	2017	2018	2019	2011	2012	2013	2014	2015	2016	2017	2018	2019
52001	1	CEN	Pasto	8.513	8.570	8.479	10.031	10.497	12.383	13.027	13.377	12.970	2,0	2,0	2,0	2,3	2,4	2,8	2,9	2,9	2,8
52019	2	RIO	Albán	168	169	166	205	206	185	181	179	176	0,8	0,8	0,8	0,9	0,9	0,8	0,8	0,8	0,8
52022	3	EXP	Aldana	1	1	1	0	0	20	21	21	20	0,0	0,0	0,0	0,0	0,0	0,3	0,4	0,4	0,3
52036	4	OCC	Ancuyá	122	124	124	164	165	149	152	148	139	1,6	1,6	1,7	2,3	2,3	2,2	2,3	2,3	2,2
52051	5	JUA	Arboleda	42	41	42	49	52	60	59	58	56	0,6	0,5	0,6	0,6	0,7	0,8	0,8	0,8	0,7
52079	6	TEL	Barbacoas	301	314	316	958	994	803	829	822	818	0,9	0,9	0,9	2,6	2,6	2,1	2,1	2,0	2,0
52083	7	RIO	Belén	170	171	168	181	183	170	173	167	169	2,4	2,4	2,3	2,4	2,4	2,2	2,2	2,1	2,1
52110	8	JUA	Buesaco	112	112	107	147	154	193	196	191	183	0,5	0,5	0,4	0,6	0,6	0,8	0,8	0,7	0,7
52694	9	JUA	Cartago	49	49	47	59	63	64	65	64	62	0,7	0,7	0,6	0,8	0,8	0,8	0,9	0,8	0,8
52240	10	CEN	Chachagüí	1	1	1	3	3	24	27	25	25	0,0	0,0	0,0	0,0	0,0	0,2	0,2	0,2	0,2
52203	11	RIO	Colón Genova	126	126	125	153	155	138	141	138	128	1,3	1,3	1,2	1,5	1,5	1,4	1,4	1,3	1,2
52207	12	OCC	Consaca	138	139	134	158	158	154	153	152	152	1,4	1,4	1,4	1,7	1,7	1,7	1,7	1,7	1,7
52210	13	EXP	Contadero	45	43	43	39	40	46	48	46	46	0,7	0,6	0,6	0,6	0,6	0,7	0,7	0,7	0,7
52215	14	EXP	Córdoba	56	54	53	104	108	132	137	134	129	0,4	0,4	0,4	0,7	0,8	0,9	1,0	1,0	0,9
52224	15	EXP	Cuaspué	48	48	46	63	63	62	62	62	60	0,6	0,6	0,5	0,7	0,7	0,7	0,7	0,7	0,7
52227	16	EXP	Cumbal	367	372	367	514	524	459	495	489	486	1,1	1,0	1,0	1,4	1,4	1,2	1,3	1,2	1,2
52233	17	COR	Cumbitara	41	41	41	67	73	98	99	100	91	0,3	0,3	0,3	0,5	0,5	0,6	0,6	0,6	0,5
52250	18	SAN	El Charco	241	242	246	663	690	538	551	547	534	0,8	0,7	0,7	1,9	1,9	1,4	1,4	1,3	1,3
52254	19	GUA	El Peñol	0	0	0	0	2	24	25	24	23	0,0	0,0	0,0	0,0	0,0	0,4	0,4	0,4	0,4
52256	20	COR	El Rosario	3	3	3	72	78	85	86	82	78	0,0	0,0	0,0	0,7	0,8	0,8	0,9	0,8	0,8
52258	21	RIO	El Tablón de Gómez	191	190	186	227	235	224	234	231	212	1,4	1,4	1,4	1,8	1,8	1,8	1,9	1,9	1,7
52260	22	GUA	El Tambo	319	318	315	361	363	310	309	303	290	2,5	2,5	2,5	2,9	3,0	2,6	2,6	2,6	2,5
52520	23	PAS	Francisco Pizarro	101	105	101	186	186	128	130	127	128	0,8	0,8	0,7	1,3	1,2	0,8	0,8	0,8	0,8
52287	24	EXP	Funes	27	27	26	29	31	45	45	45	41	0,4	0,4	0,4	0,4	0,5	0,7	0,7	0,7	0,7
52317	25	EXP	Guachucal	206	207	206	274	275	221	224	220	211	1,3	1,3	1,3	1,7	1,8	1,4	1,5	1,4	1,4
52320	26	SAB	Guaitarilla	86	86	84	183	186	171	170	164	162	0,7	0,7	0,7	1,5	1,5	1,4	1,5	1,4	1,4
52323	27	EXP	Gualmatán	10	10	9	14	16	37	39	39	38	0,2	0,2	0,2	0,2	0,3	0,6	0,7	0,7	0,7
52352	28	EXP	Iles	61	63	63	67	69	72	72	72	70	0,7	0,7	0,7	0,8	0,8	0,8	0,8	0,8	0,8
52354	29	SAB	Imués	3	3	3	12	13	34	35	34	34	0,0	0,0	0,0	0,2	0,2	0,6	0,6	0,6	0,6
52356	30	EXP	Ipiales	1.681	1.679	1.652	2.339	2.404	2.421	2.455	2.403	2.330	1,3	1,3	1,2	1,7	1,7	1,7	1,7	1,6	1,5
52378	31	RIO	La Cruz	430	433	417	406	415	428	435	429	407	2,4	2,4	2,3	2,2	2,3	2,3	2,4	2,3	2,2
52381	32	CEN	La Florida	6	6	6	12	12	39	39	40	38	0,1	0,1	0,1	0,1	0,1	0,4	0,4	0,4	0,4
52385	33	GUA	La Llanada	45	45	42	66	67	63	65	64	65	0,7	0,7	0,7	1,1	1,2	1,1	1,2	1,2	1,2
52390	34	SAN	La Tola	67	70	68	263	276	200	206	204	199	0,6	0,6	0,6	2,2	2,2	1,5	1,5	1,4	1,3
52399	35	JUA	La Unión	484	483	474	672	691	611	616	605	583	1,8	1,8	1,8	2,6	2,6	2,4	2,4	2,4	2,3
52405	36	COR	Leiva	183	181	179	225	227	207	208	206	191	1,4	1,4	1,3	1,6	1,6	1,5	1,5	1,4	1,3
52411	37	OCC	Linares	156	152	152	165	178	163	166	162	157	1,5	1,4	1,5	1,6	1,8	1,6	1,7	1,7	1,7
52418	38	GUA	Los Andes	146	146	142	164	170	158	165	163	155	0,8	0,8	0,8	0,9	0,9	0,8	0,8	0,8	0,7
52427	39	TEL	Magüi Payán	15	17	19	88	97	84	91	96	97	0,1	0,1	0,1	0,4	0,4	0,4	0,4	0,4	0,4
52435	40	PIE	Mallama	4	4	5	106	108	108	113	113	110	0,0	0,0	0,1	1,3	1,4	1,4	1,5	1,5	1,5
52473	41	SAN	Mosquera	8	8	8	379	388	258	260	258	230	0,1	0,1	0,1	2,4	2,4	1,5	1,5	1,5	1,3
52480	42	CEN	Nariño	0	0	0	1	1	6	6	6	6	0,0	0,0	0,0	0,0	0,0	0,1	0,1	0,1	0,1
52490	43	SAN	Olaya Herrera	38	42	46	557	570	421	433	434	417	0,1	0,1	0,2	1,8	1,8	1,3	1,4	1,3	1,3
52506	44	SAB	Ospina	22	22	21	22	24	32	33	31	29	0,3	0,3	0,2	0,3	0,3	0,4	0,4	0,4	0,3
52540	45	COR	Policarpa	4	4	4	87	99	134	141	140	132	0,0	0,0	0,0	0,5	0,6	0,8	0,8	0,8	0,7
52560	46	EXP	Potosí	28	27	27	38	40	76	82	81	74	0,2	0,2	0,2	0,3	0,3	0,6	0,7	0,7	0,6
52565	47	ABA	Providencia	37	37	36	91	94	80	82	82	79	0,3	0,3	0,3	0,7	0,7	0,6	0,6	0,6	0,6
52573	48	EXP	Puerres	84	85	85	115	119	121	119	118	113	1,0	1,0	1,0	1,4	1,4	1,5	1,4	1,4	1,4
52585	49	EXP	Pupiales	33	33	35	34	37	90	94	91	80	0,2	0,2	0,2	0,2	0,2	0,5	0,5	0,5	0,4
52612	50	PIE	Ricaurte	127	129	132	429	443	379	389	383	373	0,7	0,7	0,7	2,4	2,4	2,0	2,0	1,9	1,8
52621	51	TEL	Roberto Payán	5	8	8	196	205	188	203	206	203	0,0	0,0	0,0	0,9	0,9	0,8	0,8	0,8	0,8
52678	52	ABA	Samaniego	457	458	453	601	620	541	557	547	528	0,9	0,9	0,9	1,2	1,3	1,1	1,1	1,1	1,1
52685	53	RIO	San Bernardo	93	93	91	112	112	92	94	93	90	0,5	0,5	0,5	0,6	0,6	0,5	0,5	0,4	0,4
52687	54	JUA	San Lorenzo	97	94	94	154	175	173	179	176	162	0,5	0,5	0,5	0,8	0,9	0,9	0,9	0,9	0,8
52693	55	RIO	San Pablo	332	335	325	296	305	319	323	317	297	1,9	1,9	1,8	1,7	1,7	1,8	1,9	1,8	1,7
52683	56	OCC	Sandoná	311	313	312	420	425	408	411	402	397	1,2	1,2	1,2	1,6	1,7	1,6	1,6	1,6	1,5
52696	57	SAN	Santa Bárbara	25	29	31	247	251	199	201	200	184	0,2	0,2	0,2	1,7	1,7	1,4	1,4	1,4	1,3
52699	58	ABA	Santacruz	86	88	88	153	158	125	126	126	123	0,3	0,3	0,3	0,6	0,6	0,4	0,4	0,4	0,4
52720	59	SAB	Sapuyes	2	2	2	2	4	20	24	23	22	0,0	0,0	0,0	0,1	0,3	0,4	0,4	0,4	0,4
52786	60	COR	Taminango	278	276	270	308	318	303	314	308	284	1,5	1,4	1,4	1,5	1,5	1,4	1,5	1,4	1,3
52788	61	CEN	Tangua	15	14	14	24	25	55	55	55	51	0,1	0,1	0,1	0,2	0,3	0,6	0,6	0,6	0,6
52835	62	PAS	Tumaco	1.791	1.800	1.755	5.309	5.423	4.134	4.319	4.279	4.178	1,0	1,0	0,9	2,7	2,7	2,0	2,1	2,0	1,9
52838	63	SAB	Túquerres	856	865	848	1.031	1.047	927	942	927	901	2,1	2,1	2,1	2,5	2,6	2,3	2,3	2,3	2,2
52885	64	CEN	Yacuanquer	10	10	10	15	18	53	55	52	51	0,1	0,1	0,1	0,1	0,2	0,5	0,5	0,5	0,4
TOTAL DEPARTAMENTO				19.504	19.617	19.353	30.110	31.128	30.645	31.786	31.881	30.867	1,2	1,2	1,1	1,7	1,8	1,7	1,8	1,8	1,7



**INSTITUTO DEPARTAMENTAL DE SALUD DE NARIÑO
ASEGURAMIENTO REGIMEN SUBSIDIADO - AÑO 2019**

FUENTE: Subdirección de Calidad y Aseguramiento - DANE - Bodega de Datos de SISPRO (SGD) – Afiliados a Salud.

Código DANE	#	Región	Municipios	AFILIACION REGIMEN SUBSIDIADO																					
				AFILIADOS AL REGIMEN SUBSIDIADO											% COBERTURA										
				2009	2010	2011	2012	2013	2014	2015	2016	2017	2018	2019	2009	2010	2011	2012	2013	2014	2015	2016	2017	2018	2019
52001	1	CEN	Pasto	209.307	195.446	194.931	201.616	204.296	209.648	217.552	214.121	218.364	223.120	225.077	51,6	47,5	46,7	47,6	47,6	48,3	49,4	48,1	48,4	48,9	48,9
52019	2	RIO	Albán	8.239	8.120	7.829	7.660	7.498	7.345	7.191	7.154	7.184	6.984	6.976	40,4	39,2	37,3	36,0	34,8	33,6	32,5	31,9	31,6	30,4	30,0
52022	3	OCC	Aldana	7.609	7.781	7.406	7.567	7.440	7.207	7.250	7.325	7.190	7.048	6.981	116,2	120,3	115,8	119,7	119,3	116,9	119,1	122,0	121,3	120,4	121,1
52036	4	EXP	Ancuaya	9.687	8.497	7.741	7.497	7.284	7.137	7.058	6.842	6.750	6.604	6.457	119,0	106,7	99,5	98,6	98,1	98,5	99,6	99,1	100,1	100,5	100,7
52051	5	JUA	Arboleda	7.616	7.146	6.636	6.501	6.562	6.534	6.380	6.305	6.247	6.148	6.042	101,7	95,2	88,3	86,4	87,1	86,6	84,5	83,4	82,6	81,2	79,7
52079	6	TEL	Barbacoas	25.984	25.797	31.062	33.841	33.059	31.899	32.686	34.843	35.630	34.470	34.179	78,5	76,2	89,7	95,6	91,3	86,1	86,4	90,0	90,1	85,3	82,7
52083	7	RIO	Belén	5.183	5.347	5.115	4.992	5.145	5.166	5.094	5.077	5.097	5.014	4.918	74,6	75,9	71,7	69,0	70,3	69,6	67,8	66,7	66,1	64,3	62,3
52110	8	JUA	Buesaco	16.766	17.850	18.593	18.835	18.592	18.444	18.617	18.493	18.488	18.341	18.216	71,9	75,6	77,8	77,9	76,0	74,5	74,3	72,9	72,1	70,7	69,4
52694	9	JUA	Cartago	6.189	6.155	6.027	6.033	6.029	5.993	5.975	6.048	6.002	6.043	6.035	85,3	84,2	82,0	81,6	81,0	80,0	79,3	79,7	78,8	78,9	78,5
52240	10	CEN	Chachagüí	9.083	9.258	8.886	9.015	9.281	9.313	9.307	9.215	9.386	9.363	9.392	68,8	69,6	66,3	66,8	68,2	68,0	67,5	66,4	67,2	66,7	66,4
52203	11	RIO	Colón Genova	8.223	8.144	7.885	7.884	7.708	7.584	7.525	7.538	7.469	7.389	7.343	83,4	82,1	79,2	78,8	76,7	75,2	74,3	74,1	73,2	72,2	71,5
52207	12	OCC	Consaca	10.259	9.786	9.457	9.335	8.895	8.662	8.425	8.496	8.397	8.330	8.208	103,2	99,3	96,9	96,5	92,8	91,3	89,8	91,4	91,3	91,5	91,2
52210	13	EXP	Contadero	7.314	6.767	6.385	6.303	6.375	6.229	6.108	6.101	6.152	6.051	5.896	107,8	99,3	93,4	91,7	92,4	89,9	87,8	87,8	86,0	86,0	83,6
52215	14	EXP	Córdoba	14.879	14.619	14.597	14.733	14.476	14.107	14.055	13.852	13.871	13.581	13.460	108,3	106,0	105,4	106,1	103,9	101,0	100,3	98,6	98,6	96,4	95,4
52224	15	EXP	Cuaspué	10.439	9.803	9.274	9.352	9.178	8.915	9.089	9.154	9.150	9.035	8.949	125,7	117,4	110,5	110,7	108,0	104,3	105,8	105,9	105,3	103,5	102,0
52227	16	EXP	Cumbal	31.516	32.155	32.180	32.029	31.545	31.295	31.030	31.261	31.557	30.683	30.784	94,0	94,1	92,3	90,1	87,1	84,8	82,4	81,5	80,8	77,1	76,0
52233	17	COR	Cumbitara	7.726	7.625	7.403	6.953	7.238	7.041	7.050	6.977	7.033	6.899	7.000	60,2	57,8	54,5	49,7	50,3	47,6	46,3	44,5	43,6	41,6	41,0
52250	18	SAN	El Charco	15.521	14.938	15.935	18.097	19.835	19.936	20.411	19.759	20.225	19.321	19.379	52,2	48,5	49,5	49,7	57,8	56,1	55,4	51,7	51,1	47,1	45,6
52254	19	GUA	El Peñol	6.500	5.879	5.811	5.867	5.776	5.617	5.689	5.628	5.625	5.540	5.566	97,0	88,0	87,5	88,7	87,8	85,9	87,5	87,0	87,5	86,8	87,6
52256	20	COR	El Rosario	9.129	8.856	8.474	8.041	7.870	7.571	7.539	7.349	7.348	6.947	6.848	83,4	81,8	79,2	76,0	75,3	73,3	73,9	73,0	73,9	70,9	70,8
52258	21	RIO	El Tablón de Gómez	14.152	14.384	13.809	13.671	13.151	13.102	12.923	12.714	12.680	12.517	12.533	104,9	107,6	104,2	104,2	101,1	101,7	101,3	100,7	101,3	101,0	102,3
52260	22	GUA	El Tambo	15.477	14.186	13.261	13.051	12.384	12.042	11.992	11.867	11.840	11.605	11.532	115,7	107,6	102,0	101,8	98,0	96,7	97,7	98,2	99,5	99,0	100,0
52520	23	PAS	Francisco Pizarro	5.831	6.009	5.841	6.188	6.089	5.786	5.856	5.721	6.078	5.978	5.932	46,6	46,5	43,9	45,1	43,1	39,7	38,9	36,9	38,0	36,3	35,0
52287	24	EXP	Funes	7.141	6.894	6.441	6.208	6.019	5.799	5.774	5.792	5.772	5.665	5.560	105,2	102,4	96,4	93,4	91,3	88,6	88,9	89,8	90,2	89,2	88,4
52317	25	EXP	Guachucal	17.212	17.139	17.134	17.107	16.834	16.653	16.382	16.277	16.508	16.136	16.082	105,1	105,4	106,1	106,7	105,8	105,5	104,7	104,7	107,1	105,7	106,3
52320	26	SAB	Guaitarilla	13.394	13.249	12.884	12.181	11.410	11.116	11.000	10.637	10.423	10.266	10.100	103,1	103,3	101,8	97,5	92,5	91,4	91,6	89,8	89,2	89,2	89,1
52323	27	EXP	Gualmatán	5.694	5.620	5.478	5.449	5.429	5.328	5.313	5.344	5.398	5.372	5.295	99,6	98,1	95,5	94,8	94,4	92,5	92,1	92,6	93,4	92,9	91,5
52352	28	EXP	Iles	7.529	7.140	6.953	7.126	6.995	6.852	6.828	6.862	6.902	6.776	6.669	92,2	86,6	83,3	84,5	82,1	79,6	78,5	78,1	77,8	75,7	73,8
52354	29	SAB	Imués	7.033	6.695	6.351	6.214	5.831	5.617	5.456	5.499	5.410	5.239	5.091	100,9	97,8	94,5	94,2	89,9	88,4	87,5	89,7	90,1	88,8	88,1
52356	30	EXP	Ipiales	78.470	81.177	84.791	88.625	89.728	90.859	92.312	92.080	93.380	94.178	94.633	65,2	65,8	67,1	68,5	67,8	67,0	66,6	64,9	64,4	63,5	62,5
52378	31	RIO	La Cruz	15.100	14.344	14.085	13.791	14.218	14.127	14.161	14.144	14.263	14.190	14.207	84,2	79,7	78,0	76,2	78,4	77,7	77,7	77,5	78,1	77,6	77,6
52381	32	CEN	La Florida	10.191	9.963	9.520	9.155	8.792	8.494	8.327	8.169	8.027	7.956	7.881	97,1	96,8	94,1	92,0	89,7	87,8	87,1	86,4	85,7	85,6	85,3
52385	33	GUA	La Llanada	4.185	4.188	3.777	3.693	3.635	3.659	3.615	3.700	3.800	3.831	3.974	66,7	67,6	61,6	61,1	60,9	62,1	62,2	64,6	67,3	68,9	72,6
52390	34	SAN	La Tola	6.172	5.568	5.433	5.522	5.265	5.302	5.357	5.327	5.548	5.383	5.417	62,6	54,3	50,9	49,6	45,4	43,9	42,6	40,6	40,6	37,8	36,5
52399	35	JUA	La Unión	20.071	23.337	24.275	25.040	25.185	25.577	25.729	25.654	25.898	25.973	25.838	73,8	86,4	90,5	94,0	95,2	97,4	98,7	99,1	100,8	101,9	102,2
52405	36	COR	Leiva	8.940	8.752	9.028	8.851	8.582	8.517	8.544	8.432	8.424	8.278	8.210	70,8	68,2	69,2	66,8	63,8	62,3	61,7	60,0	59,0	57,2	55,9
52411	37	OCC	Linares	10.849	10.115	9.739	9.691	9.252	8.903	8.777	8.648	8.557	8.418	8.415	97,7	92,5	90,6	91,7	89,0	87,1	87,4	87,5	88,2	88,4	89,9
52418	38	GUA	Los Andes	9.975	9.455	9.156	9.121	8.903	8.766	8.500	8.294	8.356	8.316	8.292	57,2	53,2	50,6	49,6	47,5	45,9	43,8	41,9	41,5	40,6	39,7
52427	39	TEL	Magüi Payán	9.266	8.940	8.986	8.805	9.094	9.005	9.003	8.577	8.372	7.790	7.665	49,8	46,5	45,3	43,1	43,1	41,4	40,1	37,1	35,1	31,7	30,2
52435	40	PIE	Mallama	9.090	8.933	8.045	7.849	7.324	7.009	6.877	6.892	6.822	6.608	6.628	105,2	105,2	96,5	95,8	91,0	88,8	88,7	90,6	91,3	90,1	92,2
52473	41	SAN	Mosquera	10.389	10.554	10.338	10.007	9.274	8.754	8.435	7.522	7.283	6.092	6.034	76,6	75,4	71,7	67,3	60,5	55,4	51,8	44,9	42,2	34,3	33,0
52480	42	CEN	Nariño	3.145	2.836	2.846	2.891	2.959	3.033	3.147	3.083	3.025	2.988	2.942	70,8	62,8	62,1	62,1	62,6	63,3	64,6	62,5	60,5	58,9	57,2
52490	43	SAN	Olaya Herrera	16.587	16.132	17.150	18.231	18.900	18.366	18.452	18.332	18.607	17.915	18.248	57,3	55,0	57,7	60,6	62,1	59,6	59,1	58,0	58,2	55,3	55,7
52504	44	SAB	Ospina	6.217	6.428	6.175	6.206	6.036	5.979	5.954	5.919	5.914	5.808	5.668	73,5	75,6	72,2	72,2	69,9	68,9	68,3	67,6	67,2	65,7	64,0
52540	45	COR	Policarpa	10.407	11.772	11.763	12.150	11.990	11.706	11.680	11.557	11.753	11.543	11.536	69,5	77,1	75,5	76,5	74,0	70,9	69,4	67,4	67,3	64,9	63,7
52560	46	EXP	Potosí	11.621	11.966	11.869	11.880	11.839	11.650	11.571	11.501	11.515	11.360	11.247	91,3	94,8	94,7	95,6	96,0	95,2	95,3	95,6	96,5	96,0	96,0
52565	47	ABA	Providencia	6.232	6.060	5.838	5.477	5.115	4.929	4.889	4.842	4.872	4.701	4.694	50,5	48,5	46,2	42,8	39,5	37,6	36,9	36,1	35,9	34,3	33,9
52573																									



NUMERO DE PRESTADORES DE SERVICIOS DE SALUD - CON CORTE A 31 DE DICIEMBRE DE 2019
DEPARTAMENTO DE NARIÑO

Fuente: Dirección de Prestación de Servicios y Atención Primaria - MSPS - Subdirección de Calidad y Aseguramiento IDSN

Código DANE	#	Región	MUNICIPIOS	IPS				Profesionales Independientes	Transporte Especial			Objeto Social Diferente			TOTAL Prestadores
				Mixtos	Públicos	Privados	Total		Públicos	Privados	Total	Públicos	Privados	Total	
52001	1	CEN	Pasto	0	3	169	172	628	0	9	9	3	21	24	833
52019	2	RIO	Albán	0	1	0	1	3	0	0	0	0	0	0	4
52022	3	EXP	Aldana	0	1	0	1	0	0	0	0	0	0	0	1
52036	4	OCC	Ancuyá	0	1	0	1	3	0	0	0	0	0	0	4
52051	5	JUA	Arboleda	0	1	0	1	1	0	0	0	0	0	0	2
52079	6	TEL	Barbacoas	0	1	1	2	11	0	0	0	0	1	1	14
52083	7	RIO	Belén	0	1	0	1	5	0	0	0	0	0	0	6
52110	8	JUA	Buesaco	0	1	1	2	5	0	0	0	0	0	0	7
52203	9	RIO	Colón Genova	0	1	0	1	1	0	0	0	0	0	0	2
52207	10	OCC	Consaca	0	1	0	1	4	0	0	0	0	0	0	5
52210	11	EXP	Contadero	0	1	0	1	0	0	0	0	0	0	0	1
52215	12	EXP	Córdoba	0	1	2	3	1	0	0	0	0	0	0	4
52224	13	EXP	Cuaspud	0	1	2	3	0	0	0	0	0	0	0	3
52227	14	EXP	Cumbal	0	1	3	4	12	0	0	0	0	0	0	16
52233	15	COR	Cumbitara	0	1	0	1	1	0	0	0	0	0	0	2
52240	16	CEN	Chachagüí	0	1	1	2	6	0	0	0	0	2	2	10
52250	17	SAN	El Charco	0	1	0	1	4	0	0	0	0	0	0	5
52254	18	GUA	El Peñol	0	1	0	1	1	0	0	0	0	0	0	2
52256	19	COR	El Rosario	0	1	0	1	0	0	0	0	0	0	0	1
52258	20	RIO	El Tablón de Gómez	0	1	1	2	8	0	0	0	0	0	0	10
52260	21	GUA	El Tambo	0	1	1	2	4	0	0	0	0	0	0	6
52287	22	EXP	Funes	0	1	0	1	7	0	0	0	0	0	0	8
52317	23	EXP	Guachucal	0	1	2	3	10	0	0	0	0	0	0	13
52320	24	SAB	Guaitarilla	0	1	2	3	10	0	0	0	0	0	0	13
52323	25	EXP	Gualmatán	0	1	0	1	2	0	0	0	0	0	0	3
52352	26	EXP	Iles	0	1	1	2	2	0	0	0	0	0	0	4
52354	27	SAB	Imués	0	1	1	2	1	0	0	0	0	0	0	3
52356	28	EXP	Ipiiales	1	2	26	29	155	0	0	0	0	5	5	189
52378	29	RIO	La Cruz	0	1	0	1	13	0	0	0	0	0	0	14
52381	30	CEN	La Florida	0	1	0	1	4	0	0	0	0	0	0	5
52385	31	GUA	La Llanada	0	1	0	1	5	0	0	0	0	0	0	6
52390	32	SAN	La Tola	0	1	0	1	0	0	0	0	0	0	0	1
52399	33	JUA	La Unión	0	2	5	7	17	0	0	0	0	2	2	26
52405	34	COR	Leiva	0	1	0	1	1	0	0	0	0	0	0	2
52411	35	OCC	Linares	0	1	0	1	4	0	0	0	0	0	0	5
52418	36	GUA	Los Andes	0	1	0	1	3	0	0	0	0	0	0	4
52427	37	TEL	Magüi Payan	0	1	0	1	0	0	0	0	0	0	0	1
52435	38	PIE	Mallama	0	1	0	1	2	0	0	0	0	0	0	3
52473	39	SAN	Mosquera	0	1	0	1	0	0	0	0	0	0	0	1
52480	40	CEN	Nariño	0	1	0	1	0	0	0	0	0	0	0	1
52490	41	SAN	Olaya Herrera	0	1	0	1	1	0	0	0	0	0	0	2
52506	42	SAB	Ospina	0	1	0	1	1	0	0	0	0	0	0	2
52520	43	PAS	Francisco Pizarro	0	1	1	2	4	0	0	0	0	0	0	6
52540	44	COR	Policarpa	0	1	1	2	3	0	0	0	1	0	1	6
52560	45	EXP	Potosí	0	1	0	1	2	0	0	0	0	0	0	3
52565	46	ABA	Providencia	0	1	0	1	1	0	0	0	0	0	0	2
52573	47	EXP	Puerres	0	1	0	1	4	0	0	0	0	0	0	5
52585	48	EXP	Pupiales	0	1	0	1	8	0	0	0	0	0	0	9
52612	49	PIE	Ricaurte	0	1	0	1	4	0	0	0	0	0	0	5
52621	50	TEL	Roberto Payán	0	1	0	1	0	0	0	0	0	0	0	1
52678	51	ABA	Samaniego	0	1	5	6	11	0	0	0	0	0	0	17
52683	52	OCC	Sandoná	0	1	3	4	8	0	0	0	0	0	0	12
52685	53	RIO	San Bernardo	0	1	0	1	4	0	0	0	0	0	0	5
52687	54	JUA	San Lorenzo	0	1	0	1	1	0	0	0	0	0	0	2
52693	55	RIO	San Pablo	0	1	0	1	7	0	0	0	0	0	0	8
52694	56	JUA	San Pedro de Cartago	0	1	0	1	2	0	0	0	0	0	0	3
52696	57	SAN	Santa Bárbara	0	1	1	2	3	0	0	0	0	0	0	5
52699	58	ABA	Santacruz (Guachavez)	0	1	2	3	2	0	0	0	0	0	0	5
52720	59	SAB	Sapuyes	0	1	0	1	0	0	0	0	0	0	0	1
52786	60	COR	Taminango	0	1	0	1	12	0	0	0	0	0	0	13
52788	61	CEN	Tangua	0	1	0	1	3	0	0	0	0	0	0	4
52835	62	PAS	Tumaco	2	2	18	22	48	0	0	0	0	4	4	74
52838	63	SAB	Túquerres	0	0	10	10	14	0	0	0	0	1	1	25
52885	64	CEN	Yacuanquer	0	1	1	2	4	0	0	0	0	0	0	6
TOTAL DEPARTAMENTO				3	68	260	331	1.081	0	9	9	4	36	40	1.461



DISTRIBUCION DE PRESTADORES CON SEDES, SERVICIOS Y CAPACIDAD INSTALADA - CORTE A 31 DE DICIEMBRE DE 2019
DEPARTAMENTO DE NARIÑO

Fuente: Dirección de Prestación de Servicios y Atención Primaria - MSPS - Subdirección de Calidad y Aseguramiento IDSN

Código DANE	#	Región	MUNICIPIOS	Prestadores	Sedes	Servicios	Camas	Salas	Ambulancias
52001	1	CEN	Pasto	833	119	3.344	1747	363	58
52019	2	RIO	Albán	4	8	59	0	2	2
52022	3	EXP	Aldana	1	2	24	0	3	2
52036	4	OCC	Ancuyá	4	3	29	0	1	2
52051	5	JUA	Arboleda	2	4	53	0	2	2
52079	6	TEL	Barbacoas	14	15	195	25	10	6
52083	7	RIO	Belén	6	1	37	0	4	2
52110	8	JUA	Buesaco	7	14	121	0	3	3
52203	9	RIO	Colón Genova	2	3	53	0	3	2
52207	10	OCC	Consaca	5	2	37	0	3	2
52210	11	EXP	Contadero	1	0	23	1	1	1
52215	12	EXP	Córdoba	4	5	89	2	5	2
52224	13	EXP	Cuaspué	3	0	56	0	2	2
52227	14	EXP	Cumbal	16	16	276	10	15	6
52233	15	COR	Cumbitara	2	4	59	0	1	2
52240	16	CEN	Chachagüí	10	9	67	20	3	2
52250	17	SAN	El Charco	5	10	145	18	4	1
52254	18	GUA	El Peñol	2	0	29	2	2	2
52256	19	COR	El Rosario	1	4	69	1	0	2
52258	20	RIO	El Tablón de Gómez	10	3	76	0	5	3
52260	21	GUA	El Tambo	6	3	65	12	2	2
52287	22	EXP	Funes	8	3	34	0	6	3
52317	23	EXP	Guachucal	13	2	89	8	3	2
52320	24	SAB	Guaitarilla	13	3	47	7	4	2
52323	25	EXP	Gualmatán	3	2	42	0	0	2
52352	26	EXP	Iles	4	1	28	0	4	2
52354	27	SAB	Imués	3	5	78	0	2	3
52356	28	EXP	Ipiales	189	65	982	210	95	12
52378	29	RIO	La Cruz	14	12	102	15	4	3
52381	30	CEN	La Florida	5	8	96	0	3	3
52385	31	GUA	La Llanada	6	0	29	0	1	2
52390	32	SAN	La Tola	1	5	71	2	3	0
52399	33	JUA	La Unión	26	6	169	44	15	4
52405	34	COR	Leiva	2	0	22	0	0	1
52411	35	OCC	Linares	5	3	44	4	5	3
52418	36	GUA	Los Andes	4	2	30	0	4	3
52427	37	TEL	Magüi Payan	1	11	139	0	1	2
52435	38	PIE	Mallama	3	9	125	2	3	3
52473	39	SAN	Mosquera	1	1	24	0	2	0
52480	40	CEN	Nariño	1	1	22	2	1	1
52490	41	SAN	Olaya Herrera	2	8	95	0	3	1
52506	42	SAB	Ospina	2	0	25	4	2	1
52520	43	PAS	Francisco Pizarro	6	4	64	0	2	1
52540	44	COR	Policarpa	6	8	93	0	3	2
52560	45	EXP	Potosí	3	9	124	0	1	2
52565	46	ABA	Providencia	2	2	126	0	3	1
52573	47	EXP	Puerres	5	8	85	0	5	3
52585	48	EXP	Pupiales	9	4	72	3	8	3
52612	49	PIE	Ricaurte	5	12	158	9	6	4
52621	50	TEL	Roberto Payán	1	5	65	0	1	3
52678	51	ABA	Samaniego	17	8	109	31	8	6
52685	52	OCC	Sandoná	12	8	90	18	7	3
52687	53	RIO	San Bernardo	5	5	55	0	1	2
52683	54	JUA	San Lorenzo	2	6	80	1	2	3
52693	55	RIO	San Pablo	8	5	65	15	3	2
52694	56	JUA	San Pedro de Cartago	3	0	23	0	1	2
52696	57	SAN	Santa Bárbara	5	6	104	2	3	0
52699	58	ABA	Santacruz (Guachavez)	5	1	45	0	1	1
52720	59	SAB	Sapuyes	1	2	35	0	1	2
52786	60	COR	Taminango	13	9	109	2	5	3
52788	61	CEN	Tangua	4	6	61	0	2	3
52835	62	PAS	Tumaco	74	56	910	246	32	17
52838	63	SAB	Túquerres	25	11	249	50	10	4
52885	64	CEN	Yacuanquer	6	4	33	8	1	2
TOTAL DEPARTAMENTO				1.461	551	9.954	2.521	701	228



CAPACIDAD INSTALADA - CAMAS - POR IPS CON CORTE A 31 DE DICIEMBRE DE 2019

DEPARTAMENTO DE NARIÑO

Fuente : Dirección de Prestación de Servicios y Atención Primaria - MSPS - REPS - Subdirección de Calidad y Aseguramiento IDSN

Código DANE	#	Región	MUNICIPIOS	Camas Pediátricas	Camas Adultos	Camas Obstetricia	Camas Cuidado Intermedio Neonatal	Camas Cuidado Intensivo Neonatal	Camas Cuidado Intermedio Pediátrico	Camas Cuidado Intensivo Pediátrico	Camas Cuidado Intermedio Adulto	Camas Cuidado Intensivo Adulto
52001	1	CEN	Pasto	104	606	89	39	35	6	17	35	114
52019	2	RIO	Albán	0	0	0	0	0	0	0	0	0
52022	3	EXP	Aldana	0	0	0	0	0	0	0	0	0
52036	4	OCC	Ancuyá	0	0	0	0	0	0	0	0	0
52051	5	JUA	Arboleda	0	0	0	0	0	0	0	0	0
52079	6	TEL	Barbacoas	8	12	5	0	0	0	0	0	0
52083	7	RIO	Belén	0	0	0	0	0	0	0	0	0
52110	8	JUA	Buesaco	0	0	0	0	0	0	0	0	0
52203	9	RIO	Colón Genova	0	0	0	0	0	0	0	0	0
52207	10	OCC	Consaca	0	0	0	0	0	0	0	0	0
52210	11	EXP	Contadero	0	0	1	0	0	0	0	0	0
52215	12	EXP	Córdoba	0	0	2	0	0	0	0	0	0
52224	13	EXP	Cuaspud	0	0	0	0	0	0	0	0	0
52227	14	EXP	Cumbal	2	6	2	0	0	0	0	0	0
52233	15	COR	Cumbitara	0	0	0	0	0	0	0	0	0
52240	16	CEN	Chachagüí	0	0	0	0	0	0	0	0	0
52250	17	SAN	El Charco	4	10	4	0	0	0	0	0	0
52254	18	GUA	El Peñol	0	0	0	0	0	0	0	0	0
52256	19	COR	El Rosario	0	0	1	0	0	0	0	0	0
52258	20	RIO	El Tablón de Gómez	0	0	0	0	0	0	0	0	0
52260	21	GUA	El Tambo	4	8	0	0	0	0	0	0	0
52287	22	EXP	Funes	0	0	0	0	0	0	0	0	0
52317	23	EXP	Guachucal	2	4	2	0	0	0	0	0	0
52320	24	SAB	Guaitarilla	1	4	2	0	0	0	0	0	0
52323	25	EXP	Gualmatán	0	0	0	0	0	0	0	0	0
52352	26	EXP	Iles	0	0	0	0	0	0	0	0	0
52354	27	SAB	Imués	0	0	0	0	0	0	0	0	0
52356	28	EXP	Ipiales	32	84	32	11	11	0	0	6	23
52378	29	RIO	La Cruz	3	10	2	0	0	0	0	0	0
52381	30	CEN	La Florida	0	0	0	0	0	0	0	0	0
52385	31	GUA	La Llanada	0	0	0	0	0	0	0	0	0
52390	32	SAN	La Tola	0	0	2	0	0	0	0	0	0
52399	33	JUA	La Unión	10	24	10	0	0	0	0	0	0
52405	34	COR	Leiva	0	0	0	0	0	0	0	0	0
52411	35	OCC	Linares	0	0	2	0	0	0	0	0	0
52418	36	GUA	Los Andes	0	0	0	0	0	0	0	0	0
52427	37	TEL	Magüi Payan	0	0	0	0	0	0	0	0	0
52435	38	PIE	Mallama	0	0	2	0	0	0	0	0	0
52473	39	SAN	Mosquera	0	0	0	0	0	0	0	0	0
52480	40	CEN	Nariño	0	0	2	0	0	0	0	0	0
52490	41	SAN	Olaya Herrera	0	0	0	0	0	0	0	0	0
52506	42	SAB	Ospina	0	0	4	0	0	0	0	0	0
52520	43	PAS	Francisco Pizarro	0	0	0	0	0	0	0	0	0
52540	44	COR	Policarpa	0	0	0	0	0	0	0	0	0
52560	45	EXP	Potosí	0	0	0	0	0	0	0	0	0
52565	46	ABA	Providencia	0	0	0	0	0	0	0	0	0
52573	47	EXP	Puerres	0	0	0	0	0	0	0	0	0
52585	48	EXP	Pupiales	0	0	3	0	0	0	0	0	0
52612	49	PIE	Ricaurte	3	3	3	0	0	0	0	0	0
52621	50	TEL	Roberto Payán	0	0	0	0	0	0	0	0	0
52678	51	ABA	Samaniego	4	23	4	0	0	0	0	0	0
52683	52	OCC	Sandoná	3	9	6	0	0	0	0	0	0
52685	53	RIO	San Bernardo	0	0	0	0	0	0	0	0	0
52687	54	JUA	San Lorenzo	0	0	1	0	0	0	0	0	0
52693	55	RIO	San Pablo	2	10	3	0	0	0	0	0	0
52694	56	JUA	San Pedro de Cartago	0	0	0	0	0	0	0	0	0
52696	57	SAN	Santa Bárbara	0	0	2	0	0	0	0	0	0
52699	58	ABA	Santacruz	0	0	0	0	0	0	0	0	0
52720	59	SAB	Sapuyes	0	0	0	0	0	0	0	0	0
52786	60	COR	Taminango	0	0	2	0	0	0	0	0	0
52788	61	CEN	Tangua	0	0	0	0	0	0	0	0	0
52835	62	PAS	Tumaco	56	105	67	8	0	0	0	6	0
52838	63	SAB	Túquerres	10	38	8	0	0	0	0	0	0
52885	64	CEN	Yacuanquer	2	0	0	0	0	0	0	0	0
TOTAL DEPARTAMENTO				250	956	263	58	46	6	17	47	137



CAPACIDAD INSTALADA - CAMAS POR IPS CON CORTE A 31 DE DICIEMBRE DE 2019
DEPARTAMENTO DE NARIÑO

Fuente : Dirección de Prestación de Servicios y Atención Primaria - MSPS - REPS - Subdirección de Calidad y Aseguramiento IDSN

Código DANE	#	Región	MUNICIPIOS	Camas Psiquiatría	Camas Farmaco_ dependencia	Camas Unidad de Quemados Pediátrico	Camas Cuidado Agudo Mental	Camas Institucion Paciente Cronico	Camas Cuidado Basico Neonatal	Camas Salud Mental	Total
52001	1	CEN	Pasto	265	68	0	139	23	67	140	1.747
52019	2	RIO	Albán	0	0	0	0	0	0	0	0
52022	3	EXP	Aldana	0	0	0	0	0	0	0	0
52036	4	OCC	Ancuyá	0	0	0	0	0	0	0	0
52051	5	JUA	Arboleda	0	0	0	0	0	0	0	0
52079	6	TEL	Barbacoas	0	0	0	0	0	0	0	25
52083	7	RIO	Belén	0	0	0	0	0	0	0	0
52110	8	JUA	Buesaco	0	0	0	0	0	0	0	0
52203	9	RIO	Colón Genova	0	0	0	0	0	0	0	0
52207	10	OCC	Consaca	0	0	0	0	0	0	0	0
52210	11	EXP	Contadero	0	0	0	0	0	0	0	1
52215	12	EXP	Córdoba	0	0	0	0	0	0	0	2
52224	13	EXP	Cuaspué	0	0	0	0	0	0	0	0
52227	14	EXP	Cumbal	0	0	0	0	0	0	0	10
52233	15	COR	Cumbitara	0	0	0	0	0	0	0	0
52240	16	CEN	Chachagüí	0	0	0	0	0	0	20	20
52250	17	SAN	El Charco	0	0	0	0	0	0	0	18
52254	18	GUA	El Peñol	0	0	0	0	0	0	0	0
52256	19	COR	El Rosario	0	0	0	0	0	0	0	1
52258	20	RIO	El Tablón de Gómez	0	0	0	0	0	0	0	0
52260	21	GUA	El Tambo	0	0	0	0	0	0	0	12
52287	22	EXP	Funes	0	0	0	0	0	0	0	0
52317	23	EXP	Guachucal	0	0	0	0	0	0	0	8
52320	24	SAB	Guaitarilla	0	0	0	0	0	0	0	7
52323	25	EXP	Gualmatán	0	0	0	0	0	0	0	0
52352	26	EXP	Iles	0	0	0	0	0	0	0	0
52354	27	SAB	Imués	0	0	0	0	0	0	0	0
52356	28	EXP	Ipiiales	0	0	0	0	0	11	0	210
52378	29	RIO	La Cruz	0	0	0	0	0	0	0	15
52381	30	CEN	La Florida	0	0	0	0	0	0	0	0
52385	31	GUA	La Llanada	0	0	0	0	0	0	0	0
52390	32	SAN	La Tola	0	0	0	0	0	0	0	2
52399	33	JUA	La Unión	0	0	0	0	0	0	0	44
52405	34	COR	Leiva	0	0	0	0	0	0	0	0
52411	35	OCC	Linares	0	0	0	0	0	0	0	2
52418	36	GUA	Los Andes	0	0	0	0	0	0	0	0
52427	37	TEL	Magüi Payán	0	0	0	0	0	0	0	0
52435	38	PIE	Mallama	0	0	0	0	0	0	0	2
52473	39	SAN	Mosquera	0	0	0	0	0	0	0	0
52480	40	CEN	Nariño	0	0	0	0	0	0	0	2
52490	41	SAN	Olaya Herrera	0	0	0	0	0	0	0	0
52506	42	SAB	Ospina	0	0	0	0	0	0	0	4
52520	43	PAS	Francisco Pizarro	0	0	0	0	0	0	0	0
52540	44	COR	Policarpa	0	0	0	0	0	0	0	0
52560	45	EXP	Potosí	0	0	0	0	0	0	0	0
52565	46	ABA	Providencia	0	0	0	0	0	0	0	0
52573	47	EXP	Puerres	0	0	0	0	0	0	0	0
52585	48	EXP	Pupiales	0	0	0	0	0	0	0	3
52612	49	PIE	Ricaurte	0	0	0	0	0	0	0	9
52621	50	TEL	Roberto Payán	0	0	0	0	0	0	0	0
52678	51	ABA	Samaniego	0	0	0	0	0	0	0	31
52683	52	OCC	Sandoná	0	0	0	0	0	0	0	18
52685	53	RIO	San Bernardo	0	0	0	0	0	0	0	0
52687	54	JUA	San Lorenzo	0	0	0	0	0	0	0	1
52693	55	RIO	San Pablo	0	0	0	0	0	0	0	15
52694	56	JUA	San Pedro de Cartago	0	0	0	0	0	0	0	0
52696	57	SAN	Santa Bárbara	0	0	0	0	0	0	0	2
52699	58	ABA	Santacruz	0	0	0	0	0	0	0	0
52720	59	SAB	Sapuyes	0	0	0	0	0	0	0	0
52786	60	COR	Taminango	0	0	0	0	0	0	0	2
52788	61	CEN	Tangua	0	0	0	0	0	0	0	0
52835	62	PAS	Tumaco	0	0	0	0	0	4	0	246
52838	63	SAB	Túquerres	0	0	0	0	0	0	0	56
52885	64	CEN	Yacuanquer	0	0	0	0	0	0	0	2
TOTAL DEPARTAMENTO				265	68	0	139	23	82	160	2.517



CAPACIDAD INSTALADA - SALAS - POR IPS CON CORTE A 31 DE DICIEMBRE DE 2019
DEPARTAMENTO DE NARIÑO

Fuente : Dirección de Prestación de Servicios y Atención Primaria - MSPS - REPS - Subdirección de Calidad y Aseguramiento IDSN

Código DANE	#	Región	MUNICIPIOS	SALAS			AMBULANCIAS		APOYO TERAPEUTICO		Total
				Quirófano	Partos	Procedimientos	Básicas	Medicalizadas	Sillas de Quimioterapia	Sillas de Hemodialisis	
52001	1	CEN	Pasto	60	7	296	40	18	22	102	545
52019	2	RIO	Albán	0	1	1	2	0	0	0	4
52022	3	EXP	Aldana	0	1	2	2	0	0	0	5
52036	4	OCC	Ancuyá	0	1	0	2	0	0	0	3
52051	5	JUA	Arboleda	0	1	1	2	0	0	0	4
52079	6	TEL	Barbacoas	2	1	7	6	0	0	0	16
52083	7	RIO	Belén	0	1	3	2	0	0	0	6
52110	8	JUA	Buesaco	0	1	2	3	0	0	0	6
52203	9	RIO	Colón (Genova)	0	1	2	2	0	0	0	5
52207	10	OCC	Consaca	0	1	2	2	0	0	0	5
52210	11	EXP	Contadero	0	1	0	1	0	0	0	2
52215	12	EXP	Córdoba	0	1	4	2	0	0	0	7
52224	13	EXP	Cuaspud	0	1	1	2	0	0	0	4
52227	14	EXP	Cumbal	0	1	14	6	0	0	0	21
52233	15	COR	Cumbitara	0	1	0	2	0	0	0	3
52240	16	CEN	Chachagüí	0	1	2	2	0	0	0	5
52250	17	SAN	El Charco	1	1	2	1	0	0	0	5
52254	18	GUA	El Peñol	0	1	1	2	0	0	0	4
52256	19	COR	El Rosario	0	0	0	2	0	0	0	2
52258	20	RIO	El Tablón de Gómez	0	1	4	3	0	0	0	8
52260	21	GUA	El Tambo	0	1	1	2	0	0	0	4
52287	22	EXP	Funes	0	1	5	3	0	0	0	9
52317	23	EXP	Guachucal	0	1	2	2	0	0	0	5
52320	24	SAB	Guaitarilla	0	0	4	2	0	0	0	6
52323	25	EXP	Gualmatán	0	0	0	2	0	0	0	2
52352	26	EXP	Iles	0	1	3	2	0	0	0	6
52354	27	SAB	Imués	0	1	1	3	0	0	0	5
52356	28	EXP	Ipiales	7	4	84	9	3	0	18	125
52378	29	RIO	La Cruz	0	1	3	3	0	0	0	7
52381	30	CEN	La Florida	0	1	2	3	0	0	0	6
52385	31	GUA	La Llanada	0	0	1	2	0	0	0	3
52390	32	SAN	La Tola	0	1	2	0	0	0	0	3
52399	33	JUA	La Unión	3	1	11	3	1	0	0	19
52405	34	COR	Leiva	0	0	0	1	0	0	0	1
52411	35	OCC	Linares	0	1	4	3	0	0	0	8
52418	36	GUA	Los Andes	0	1	3	3	0	0	0	7
52427	37	TEL	Magüi Payan	0	1	0	2	0	0	0	3
52435	38	PIE	Mallama	0	1	2	3	0	0	0	6
52473	39	SAN	Mosquera	0	2	0	0	0	0	0	2
52480	40	CEN	Nariño	0	1	0	1	0	0	0	2
52490	41	SAN	Olaya Herrera	0	1	2	1	0	0	0	4
52506	42	SAB	Ospina	0	1	1	1	0	0	0	3
52520	43	PAS	Francisco Pizarro	0	1	1	1	0	0	0	3
52540	44	COR	Policarpa	0	1	2	2	0	0	0	5
52560	45	EXP	Potosí	0	1	0	2	0	0	0	3
52565	46	ABA	Providencia	0	1	2	1	0	0	0	4
52573	47	EXP	Puerres	0	1	4	3	0	0	0	8
52585	48	EXP	Pupiales	0	1	7	3	0	0	0	11
52612	49	PIE	Ricourte	0	1	5	4	0	0	0	10
52621	50	TEL	Roberto Payán	0	1	0	3	0	0	0	4
52678	51	ABA	Samaniego	1	1	6	4	2	0	0	14
52683	52	OCC	Sandoná	1	1	5	3	0	0	0	10
52685	53	RIO	San Bernardo	0	0	1	2	0	0	0	3
52687	54	JUA	San Lorenzo	0	1	1	3	0	0	0	5
52693	55	RIO	San Pablo	0	1	2	2	0	0	0	5
52694	56	JUA	San Pedro de Cartago	0	0	1	2	0	0	0	3
52696	57	SAN	Santa Bárbara	0	2	1	0	0	0	0	3
52699	58	ABA	Santacruz	0	1	0	1	0	0	0	2
52720	59	SAB	Sapuyes	0	0	1	2	0	0	0	3
52786	60	COR	Taminango	0	1	4	3	0	0	0	8
52788	61	CEN	Tangua	0	1	1	1	2	0	0	5
52835	62	PAS	Tumaco	5	4	23	9	8	0	0	49
52838	63	SAB	Túquerres	3	1	6	3	1	0	0	14
52885	64	CEN	Yacuanquer	0	1	0	2	0	0	0	3
TOTAL DEPARTAMENTO				83	70	548	193	35	22	120	1.071



**RED DE SERVICIOS
DEPARTAMENTO DE NARIÑO**

Fuente: Oficina Asesora de Planeación IDSN (Aprobado MSPS 14 de junio de 2019)

NODO DE ATENCION	No. DE MUNICIPIOS	MUNICIPIO	COMPLEJIDAD	SEDE NOMBRE	COMPLEJIDAD
CENTRO	21	PASTO	BAJA	HOSPITAL 1D BARRIO SANTA MONICA PASTO SALUD	1D
				HOSPITAL LOCAL CIVIL	1C
				HOSPITAL LA ROSA	1C
				CENTRO DE SALUD LORENZO DE ALDANA	1B
				CENTRO DE SALUD SAN VICENTE	1B
				CENTRO DE SALUD TAMASAGRA	1AP
				CENTRO DE SALUD PANDIACO	1AP
				CENTRO DE SALUD EL PROGRESO	1AP
				CENTRO DE SALUD EL ROSARIO	1AP
				CENTRO DE SALUD CATAMBUCO	1AP
				CENTRO DE SALUD CABRERA	1AP
				CENTRO DE SALUD EL ENCANO	1AP
				CENTRO DE SALUD GENOY	1AP
				CENTRO DE SALUD GUALMATAN	1AP
				CENTRO DE SALUD LA LAGUNA	1AP
				CENTRO DE SALUD MORASURCO	1AE
				CENTRO DE SALUD OBOBUCO	1AP
				CENTRO DE SALUD ORAL MIS KIQUES	1AP
				CENTRO DE SALUD PRIMERO DE MAYO	1AP
				CENTRO DE SALUD SANTA BARBARA	1AP
				CENTRO DE SALUD BUESAQUILLO	1AP
				PUESTO DE SALUD LA CALDERA	1AP
				PUESTO DE SALUD MAPACHICO	1AE
		MEDIANA	E.S.E. CENTRO DE HABILITACION DEL NIÑO CEHANI	2E	
		MEDIANA - ALTA	HOSPITAL UNIVERSITARIO DEPARTAMENTAL DE NARIÑO	3B	
		TANGUA	BAJA	CENTRO DE SALUD HERMES ANDRADE MEJIA E.S.E. TANGUA NARIÑO	1B
				PUESTO DE SALUD SANTANDER	1AE
				PUESTO DE SALUD SAN RAFAEL	1AE
		YACUANQUER	BAJA	CENTRO DE SALUD YA E.S.E. DE YACUANQUER	1B
		ANCUYÁ	BAJA	CENTRO DE SALUD ANCUYA E.S.E.	1B
				PUESTO DE SALUD EL INGENIO	1AE
				PUESTO DE SALUD YANANCHA	1AE
		CONSACA	BAJA	CENTRO DE SALUD CONSACA EMPRESA SOCIAL DEL ESTADO	1B
				PUESTO DE SALUD BOMBONA	1AE
		CHACHAGÜÍ	BAJA	E.S.E. CENTRO DE SALUD NUESTRA SEÑORA DE FÁTIMA	1C
				PUESTO DE SALUD CASABUY	1AE
				PUESTO DE SALUD CONVENTO	1AE
				PUESTO DE SALUD PAZISARA	1AE
				PUESTO DE SALUD CIMARRONES	1AE
		EL PEÑOL	BAJA	ESE SAN ISIDRO DEL PEÑOL	1B
		EL TAMBO	BAJA	CENTRO HOSPITAL SAN LUIS E.S.E.	1C
				PUESTO DE SALUD SAN PEDRO	1AE
				PUESTO DE SALUD CASCAJAL BAJO	1AE
		LA FLORIDA	BAJA	CENTRO HOSPITAL DE LA FLORIDA EMPRESA SOCIAL DEL ESTADO	1B
				E.S.E. CENTRO HOSPITAL LA FLORIDA CORREGIMIENTO DE MATITUY	1AE
				E.S.E. CENTRO HOSPITAL LA FLORIDA CORREGIMIENTO DE PANCHINDO	1AE
				E.S.E. CENTRO HOSPITAL LA FLORIDA CORREGIMIENTO DE PLAZUELAS	1AE
E.S.E. CENTRO HOSPITAL LA FLORIDA CORREGIMIENTO DE ROBLES	1AE				
E.S.E. CENTRO HOSPITAL LA FLORIDA CORREGIMIENTO DE TUNJA	1AE				
E.S.E. CENTRO HOSPITAL LA FLORIDA CORREGIMIENTO EL RODEO	1AE				



**RED DE SERVICIOS
DEPARTAMENTO DE NARIÑO**

Fuente: Oficina Asesora de Planeación IDSN (Aprobado MSPS 14 de junio de 2019)

NODO DE ATENCION	No. DE MUNICIPIOS	MUNICIPIO	COMPLEJIDAD	SEDE NOMBRE	COMPLEJIDAD		
CENTRO	21	LINARES	BAJA	E.S.E. JUAN PABLO II DEL MUNICIPIO DE LINARES	1B		
				PUESTO DE SALUD TABILES	1AP		
		LOS ANDES	BAJA	E.S.E CENTRO DE SALUD DE LOS ANDES	1B		
		NARIÑO	BAJA	E.S.E. CENTRO DE SALUD SAN SEBASTIAN	1B		
		SANDONÁ	BAJA	ESE HOSPITAL CLARITA SANTOS DE SANDONA	1D		
				PUESTO DE SALUD EL INGENIO	1AE		
		CUMBITARA	BAJA	E.S.E. SAN PEDRO DE CUMBITARA	1B		
				CENTRO DE SALUD GUAYABALITO - CORREGIMIENTO SIDON	1AE		
				PUESTO DE SALUD DAMASCO	1AE		
				PUESTO DE SALUD DE PINSANDA	1AE		
				PUESTO DE SALUD EL DESIERTO	1AE		
		TAMINANGO	BAJA	E.S.E. CENTRO HOSPITAL SAN JUAN BAUTISTA	1B		
				HOSPITAL 1B EL REMOLINO	1AP		
				PUESTO DE SALUD EL TABLON	1AE		
				PUESTO DE SALUD GRANADA	1AE		
				PUESTO DE SALUD CURIACO	1AE		
		EL ROSARIO	BAJA	PUESTO DE EL MANZANO	1AE		
				ESE DE EL MUNICIPIO DE EL ROSARIO	1B		
				PUESTO DE SALUD DIVINO NIÑO	1AE		
				PUESTO DE SALUD EL RINCON DE SNTA ROSA	1AE		
				PUESTO DE SALUD EL RINCON	1AE		
		LEIVA	BAJA	PUESTO DE SALUD ESMERALDAS	1AE		
				PUESTO DE SALUD LA SIERRA	1AE		
				E.S.E. CENTRO DE SALUD SAN JOSE DE LEIVA - BARRIO PRADOS DEL NORTE	1B		
				POLICARPA	BAJA	E.S.E. CENTRO DE SALUD POLICARPA	1B
						PUESTO DE SALUD ALTAMIRA	1AE
		PUESTO DE SALUD SANTA ROSA	1AE				
		PUESTO DE SALUD EJIDO	1AE				
		PUESTO DE SALUD MADRIGAL	1AE				
		PUESTO DE SALUD RESTREPO	1AE				
		PUESTO DE SALUD SAN PABLO	1AE				
		PUESTO DE SALUD SANCHEZ	1AE				
		PUESTO DE SALUD SANTACRUZ	1AE				
		BUESACO	BAJA	E.S.E. CENTRO DE SALUD VIRGEN DE LOURDES	1B		
				PUESTO DE SALUD DE JUANAMBU	1AE		
				PUESTO DE SALUD DE SAN ANTONIO	1AE		
				PUESTO DE SALUD DE SANTA FE	1AE		
				PUESTO DE SALUD ROSAL DEL MONTE	1AE		
				PUESTO DE SALUD SAN IGNACIO	1AE		
				PUESTO DE SALUD SANTA MARIA	1AE		
PUESTO DE SALUD VILLAMORENO	1AE						
ALBÁN	BAJA	ESE CENTRO DE SALUD SAN JOSE	1B				
		PUESTO DE SALUD DE CHAPIURCO	1AE				
		PUESTO DE SALUD DE GUARANGAL	1AE				
		PUESTO DE SALUD DEL SAN LUIS	1AE				
		PUESTO DE SALUD SAN BOSCO	1AE				
TABLON DE GOMEZ	BAJA	E.S.E. CENTRO DE SALUD DEL TABLON DE GOMEZ	1B				
		CENTRO DE SALUD LAS MESAS	1B				



**RED DE SERVICIOS
DEPARTAMENTO DE NARIÑO**

Fuente: Oficina Asesora de Planeación IDSN (Aprobado MSPS 14 de junio de 2019)

NODO DE ATENCIÓN	No. DE MUNICIPIOS	MUNICIPIO	COMPLEJIDAD	SEDE NOMBRE	COMPLEJIDAD
SUR	13	ALDANA	BAJA	EMPRESA SOCIAL DEL ESTADO CENTRO DE SALUD NUESTRA SEÑORA DEL PILAR ESE	1B
				PUESTO DE SALUD CAUPUERAN	1AE
		CONTADERO	BAJA	CENTRO DE SALUD SAGRADO CORAZON DE JESUS E.S.E.	1B
		CÓRDOBA	BAJA	CENTRO DE SALUD DE SAN BARTOLOME DE CORDOBA ESE	1B
				PUESTO DE SALUD DE ARRAYANES	1AE
				PUESTO DE SALUD DE LLORENTE	1AE
				PUESTO DE SALUD SAN PABLO	1AE
				PUESTO DE SALUD SANTA BRIGIDA	1AE
		CUASPUD	BAJA	CENTRO DE SALUD CUASPUD-CARLOSAMA EMPRESA SOCIAL DEL ESTADO	1B
		CUMBAL	BAJA	ESE HOSPITAL CUMBAL	1C
				CENTRO DE SALUD AMBULATORIO	1AE
				CENTRO DE SALUD DE CHILES	1AP
				CENTRO DE SALUD DE MAYASQUER	1AP
				CENTRO DE SALUD DE PANAN - CORREGIMIENTO DE PANAN	1AE
				CENTRO DE SALUD DE TALLAMBI	1AE
				CENTRO DE SALUD DE TIUQUER	1AE
				PUESTO DE SALUD CUETIAL	1AE
				PUESTO DE SALUD LA UNION	1AE
				PUESTO DE SALUD MIRAFLORES	1AE
		PUESTO DE SALUD SAN MARTIN	1AE		
		FUNES	BAJA	CENTRO DE SALUD FUNES E.S.E.	1B
		GUACHUCAL	BAJA	HOSPITAL GUACHUCAL ESE	1C
				PUESTO DE SALUD SAN JOSE	1AE
				PUESTO DE SALUD ARVELA	1AE
				PUESTO DE SALUD EL CONSUELO	1AE
		GUALMATÁN	BAJA	CENTRO DE SALUD SEÑOR DE LOS MILAGROS DE GUAMATAN- ESE	1B
				PUESTO E SALUD CUATIS	1AE
		ILES	BAJA	CENTRO DE SALUD ILES E.S.E.	1B
		IPIALES	BAJA	HOSPITAL 1C IPIALES	1C
				CENTRO DE SALUD CON CAMAS LA VICTORIA	1B
				PUESTO DE SALUD JARDINES DE SUCUMBOS	1AP
				CENTRO DE SALUD EL CHARCO	1AP
				CENTRO DE SALUD LAS CRUCES	1AP
CENTRO DE SALUD PUENES	1AP				
CENTRO DE SALUD YARAMAL	1AP				
CENTRO DE SALUD YERBABUENA	1AP				
CENTRO LOCAL SAN VICENTE - CL 18 CON KR 1 ESQUINA	1AP				
PUESTO DE SALUD CHAGUAPE	1AE				
PUESTO DE SALUD CUTUAQUER	1AE				
PUESTO DE SALUD LAS LAJAS	1AP				
PUESTO DE SALUD LOMA DE ZURAS	1AP				
PUESTO DE SALUD SAN JUAN	1AP				
PUESTO DE SALUD TEQUES	1AE				
ALTA	E.S.E. HOSPITAL CIVIL DE IPIALES			3A	



**RED DE SERVICIOS
DEPARTAMENTO DE NARIÑO**

Fuente: Oficina Asesora de Planeación IDSN (Aprobado MSPS 14 de junio de 2019)

NODO DE ATENCIÓN	No. DE MUNICIPIOS	MUNICIPIO	COMPLEJIDAD	SEDE NOMBRE	COMPLEJIDAD
SUR	13	POTOSÍ	BAJA	E.S.E CENTRO HOSPITAL LUIS ANTONIO MONTERO	1B
				PUESTO DE SALUD CARDENAS	1AE
				PUESTO DE SALUD CUASPU D NUCLEO	1AE
				PUESTO DE SALUD CUATRO ESQUINAS	1AE
				PUESTO DE SALUD MUESES	1AE
				PUESTO DE SALUD PEDRO	1AE
				PUESTO DE SALUD CARRISAL	1AE
				PUESTO DE SALUD SINAI BAJO	1AE
				PUESTO DE SALUD VILLA NUEVA	1AE
				PUESTO DE SALUD YAMUESQUER	1AE
		PUERRES	BAJA	CENTRO HOSPITAL NUESTRO SEÑOR DE LA DIVINA MISERICORDIA PUERRES E.S.E.	1B
				PUESTO DE SALUD DE ALISALES	1AE
				PUESTO DE SALUD DE MAICIRA	1AE
				PUESTO DE SALUD MONOPAMBA	1AE
				PUESTO DE SALUD PARAMO	1AE
		PUPIALES	BAJA	CENTRO DE SALUD SAN JUAN BAPTISTA DE PUPIALES	1B
				PUESTO DE SALUD JOSE MARIA HERNANDEZ	1AE
				PUESTO DE SALUD VEREDA EL COMUN	1AE
NORTE	9	ARBOLEDA	BAJA	E.S.E CENTRO DE SALUD SAN MIGUEL	1B
				PUESTO DE SALUD LA COCHA	1AE
				PUESTO DE SALUD SAN JOSE	1AE
				PUESTO DE SALUD ROSA FLORIDA SUR	1AE
		BELÉN	BAJA	ESE CENTRO DE SALUD BELEN	1B
		COLÓN GENOVA	BAJA	E.S.E. CENTRO DE SALUD LA BUENA ESPERANZA	1B
				PUESTO DE SALUD VILLA NUEVA	1AP
				PUESTO DE SALUD LA PLATA	1AE
				PUESTO DE SALUD SAN CARLOS	1AE
		LA CRUZ	BAJA	HOSPITAL EL BUEN SAMARITANO E.S.E. LA CRUZ	1C
				PUESTO DE SALUD CABUYALES	1AE
				PUESTO DE SALUD DE TAJUMBINA	1AE
				PUESTO DE SALUD ESCANDROY	1AE
				PUESTO DE SALUD LA ESTANCIA	1AE
				PUESTO DE SALUD SAN GERARDO	1AE
				PUESTO DE SALUD SAN RAFAEL	1AE
		LA UNIÓN	BAJA	CENTRO DE SALUD MUNICIPAL LUIS ACOSTA E.S.E	1AP
				PUESTO DE SALUD DE SANTANDER	1AE
				PUESTO DE SALUD LOS OLIVOS	1AE
				PUESTO DE SALUD QUIROZ	1AE
				PUESTO DE SALUD SAUCE	1AE
				PUESTO DE SALUD LA CALDERA	1AE
		MEDIANA	MEDIANA	E.S.E HOSPITAL EDUARDO SANTOS	2A
		SAN BERNARDO	BAJA	ESE CENTRO DE SALUD SAN BERNARDO	1B
		SAN LORENZO	BAJA	E.S.E. CENTRO DE SALUD SAN LORENZO	1B
				PUESTO DE SALUD EL CARMEN	1AE
				PUESTO DE SALUD SANTA CECILIA	1AE
PUESTO DE SALUD SAN RAFAEL	1AE				
PUESTO DE SALUD SANTA MARTHA	1AE				
SAN PABLO	BAJA	HOSPITAL SAN CARLOS E.S.E.	1C		
		CENTRO DE SALUD BRICEÑO	1AP		
SAN PEDRO DE CARTAGO	BAJA	CENTRO DE SALUD MUNICIPAL DE CARTAGO ESE	1B		



**RED DE SERVICIOS
DEPARTAMENTO DE NARIÑO**

Fuente: Oficina Asesora de Planeación IDSN (Aprobado MSPS 14 de junio de 2019)

NODO DE ATENCION	No. DE MUNICIPIOS	MUNICIPIO	COMPLEJIDAD	SEDE NOMBRE	COMPLEJIDAD
OCCIDENTE	10	BARBACOAS	BAJA	E.S.E. HOSPITAL SAN ANTONIO DE BARBACOAS	1D
				CENTRO DE SALUD BUENAVISTA	1AP
				CENTRO DE SALUD MARIA AUXILIADORA ALTAQUER	1B
				CENTRO DE SALUD SAN MARTIN DE PORRES	1AP
				PUESTO DE SALUD DE MONGON	1AE
				PUESTO DE SALUD DIAGUILLO	1AE
				PUESTO DE SALUD GUINUL	1AE
				PUESTO DE SALUD GUINULTE	1AE
				PUESTO DE SALUD INGUANBI	1AE
				PUESTO DE SALUD LOS BRAZOS	1AE
				PUESTO DE SALUD PAMBANA	1AE
				PUESTO DE SALUD SAN MIGUEL DE ÑAMBI	1AE
				PUESTO DE SALUD YACULA	1AE
				PUESTO DE SALUD CARCUEL	1AE
		EL CHARCO	BAJA	HOSPITAL SAGRADO CORAZON DE JESUS E.S.E DEL CHARCO - KR. 2 - CL. 12 ESQ.	1D
				SAGRADO CORAZON DE JESUS - EL CHARCO - VEREDA SANTA CATALINA	1AE
				PUESTO DE SALUD EL ROSARIO	1AE
				PUESTO DE SALUD PLAYA BAZAN	1AE
				PUESTO DE SALUD PLAYA GRANDE	1AE
				PUESTO DE SALUD PULBUSA	1AE
				PUESTO DE SALUD SAN JOSE	1AE
				PUESTO DE SALUD SAN PEDRO	1AE
				PUESTO DE SALUD CABILDO INDIGENA	1AE
				LA TOLA	BAJA
		CENTRO DE SALUD MULATOS	1AE		
		CENTRO DE SALUD NERETE	1AE		
		CENTRO DE SALUD PANGAMOSA	1AE		
		CENTRO DE SALUD SAN PABLO DEL MAR	1AE		
		CENTRO DE SALUD SAN PABLO	1AE		
		PUESO DE SALUD AMARES	1AE		
		PUESTO DE SALUD LA VIGIA	1AE		
		MAGÜI	BAJA	CENTRO DE SALUD SAUL QUIÑONES E.S.E.	1B
				PUESTO DE SALUD LAS LAJAS	1AE
				PUESTO DE SALUD CAMPO ALEGRE	1AE
				PUESTO DE SALUD DORADILLO	1AE
				PUESTO DE SALUD EL PLAYON	1AE
				PUESTO DE SALUD GUILPI PIRAGUA	1AE
				PUESTO DE SALUD LA AURORA	1AE
				PUESTO DE SALUD LA LOMA	1AE
				PUESTO DE SALUD NANSALVI LAS VILLAS	1AE
				PUESTO DE SALUD RICAURTE	1AE
				PUESTO DE SALUD ROSARIO	1AE
		PUESTO DE SALUD SAN LUIS	1AE		
		MOSQUERA	BAJA	E.S.E. CENTRO DE SALUD SAN FRANCISCO	1B
		OLAYA HERRERA	BAJA	CENTRO DE SALUD CAMILO HURTADO CIFUENTES ESE	1B
				PUESTO DE SALUD CALABAZAL	1AE
				PUESTO DE SALUD LA HERRADURA	1AE
PUESTO DE SALUD LAS MARIAS	1AE				
PUESTO DE SALUD MERIZALDE PORVENIR	1AE				
PUESTO DE SALUD SAN ISIDRO	1AE				
PUESTO DE SALUD SAN JOSE LA TURBIA	1AE				



**RED DE SERVICIOS
DEPARTAMENTO DE NARIÑO**

Fuente: Oficina Asesora de Planeación IDSN (Aprobado MSPS 14 de junio de 2019)

NODO DE ATENCIÓN	No. DE MUNICIPIOS	MUNICIPIO	COMPLEJIDAD	SEDE NOMBRE	COMPLEJIDAD
OCCIDENTE	10	FRANCISCO PIZARRO	BAJA	E.S.E. CENTRO DE SALUD SEÑOR DEL MAR	1B
				PUESTO DE SALUD BAJO SAN IGNACIO	1AE
				PUESTO DE SALUD BOCAS DE RAMOS	1AE
				PUESTO DE SALUD SAN PEDRO DEL VINO	1AE
				PUESTO DE SALUD VUELTA DEL GALLO	1AE
		ROBERTO PAYÁN	BAJA	E.S.E. CENTRO HOSPITAL LAS MERCEDES	1B
				PUESTO DE SALUD DE CHIMBUZA	1AE
				PUESTO DE SALUD DE CONQUISTA	1AE
				PUESTO DE SALUD DE PUMALDE	1AE
				PUESTO DE SALUD DE PUMBI	1AE
				PUESTO DE SALUD DE TAMAJE	1AE
				PUESTO DE SALUD EL PINDE	1AE
		SANTA BÁRBARA	BAJA	E.S.E. CENTRO DE SALUD SANTA BARBARA ISCUANDE	1B
				PUESTO DE SALUD SANTA RITA	1AE
				PUESTO DE SALUD VUELTA LARGA	1AE
				PUESTO DE SALUD FENICIA	1AE
				PUESTO DE SALUD SOLEDA PUEBLITO	1AE
		TUMACO	BAJA	CENTRO HOSPITAL DIVINO NIÑO E.S.E.	1C
				KM 92	1AE
				PUESTO DE SALUD CAUNAPI	1AE
				PUESTO DE SALU CANDELILLAS	1AE
				PUESTO DE SALUD DE INDA	1AE
				PUESTO DE SALUD BELLAVISTA	1AE
				PUESTO DE SALUD BOCAS DE CURAY	1AE
				PUESTO DE SALUD BUCHELY	1AE
				PUESTO DE SALUD CANDELILLAS DE LA MAR	1AE
				PUESTO DE SALUD CHAJAL	1AE
				PUESTO DE SALUD CHORRERA CURAY	1AE
				PUESTO DE SALUD CONGAL	1AE
				PUESTO DE SALUD CUARAZANGA	1AE
				PUESTO DE SALUD DE CHILVI	1AE
				PUESTO DE SALUD DE ESPRIELLA	1AE
				PUESTO DE SALUD DE ROBLES	1AE
				PUESTO DE SALUD DE TANGARIAL	1AE
				PUESTO DE SALUD DOS QUEBRADAS	1AE
				PUESTO DE SALUD IMBILI	1AE
				PUESTO DE SALUD LA CORDIALIDAD	1AP
				PUESTO DE SALUD LA UNION VEICTORIA	1AP
				PUESTO DE SALUD LA GUAYACANA	1AE
				PUESTO DE SALUD LAS FLOREZ	1AP
				PUESTO DE SALUD LAS MERCEDES	1AE
PUESTO DE SALUD LLORENTE	1B				
PUESTO DE SALUD PALAMBI	1AE				
PUESTO DE SALUD PEÑA COLORADA	1AE				
PUESTO DE SALUD PITAL DE LA COSTA	1AE				
PUESTO DE SALUD SAN JOSE DEL GUAYABO	1AE				
PUESTO DE SALUD SAN JUAN DE LA COSTA	1AE				



**RED DE SERVICIOS
DEPARTAMENTO DE NARIÑO**

Fuente: Oficina Asesora de Planeación IDSN (Aprobado MSPS 14 de junio de 2019)

NODO DE ATENCIÓN	No. DE MUNICIPIOS	MUNICIPIO	COMPLEJIDAD	SEDE NOMBRE	COMPLEJIDAD
OCCIDENTE	10	TUMACO	BAJA	PUESTO DE SALUD SAN SEBASTIAN	1AE
				PUESTO DE SALUD SANTA MARIA	1AE
				PUESTO DE SALUD TABLON SALADO	1AE
				PUESTO DE SALUD TEHERAN	1AE
				PUESTO DE SALUD VIENTO LIBRE	1AP
				PUESTO DE SALUD VUELTA LARGA	1AE
				PUESTO DE SALUD LAS PALMAS	1AP
				PUESTO DE SALUD SAN JUAN DEL RIO MIRA	1AE
				PUESTO DE SALUD CACAGUAL	1AE
				PUESTO DE SALUD YANAJE	1AE
				PUESTO DE SALUD MATA PLATANO	1AE
				PUESTO DE SALUD AZUCAR	1AE
			PUESTO DE SALUD AMBUPI	1AE	
			MEDIANA	HOSPITAL SAN ANDRES TUMACO ESE	2B
ATENCION SERVICIO DE URGENCIAS CON SEDE URBANA	1 *				
CENTRO OCCIDENTE	10	GUAITARILLA	BAJA	CENTRO HOSPITAL DE GUAITARILLA E.S.E.	1C
				PUESTO DE SALUD SAN ALEJANDRO	1AE
				PUESTO DE SALUD SAN NICOLAS	1AE
		IMUÉS	BAJA	EMPRESA SOCIAL DEL ESTADO SANTIAGO APOSTOL E.S.E. - BARRIO LIBERTAD	1B
				EMPRESA SOCIAL DEL ESTADO SANTIAGO APOSTOL - PILCUAN	1AE
				EMPRESA SOCIAL DEL ESTADO SANTIAGO APOSTOL E.S.E. - CORREGIMIENTO EL PEDREGAL	1AE
				EMPRESA SOCIAL DEL ESTADO SANTIAGO APOSTOL E.S.E.- CORREGIMIENTO SANTA ANA	1AE
		LA LLANADA	BAJA	ESE CENTRO DE SALUD SAN JUAN BOSCO	1B
		MALLAMA	BAJA	CENTRO DE SALUD SANTIAGO DE MALLAMA E.S.E.	1B
		OSPINA	BAJA	CENTRO DE SALUD SAN MIGUEL ARCANGEL DE OSPINA ESE	1B
		PROVIDENCIA	BAJA	CENTRO DE SALUD DE PROVIDENCIA E.S.E.	1B
				PUESTO DE SALUD GUANAMA	1AE
		SAMANIEGO	BAJA	ESE HOSPITAL LORENCITA VILLEGAS DE SANTOS	1D
		SANTACRUZ	BAJA	CENTRO DE SALUD GUACHAVES	1B
				PUESTO DE SALUD BALALAIKA	1AE
				PUESTO DE SALUD EL EDEN	1AE
				PUESTO DE SALUD EL SANDE	1AE
				PUESTO DE SALUD MANCHAG	1AE
				PUESTO DE SALUD SANTA ROSA	1AE
		RICAUURTE	BAJA	E.S.E. CENTRO DE SALUD DE RICAURTE	1C
				PUESTO DE SALUD OSPINA PEREZ	1AE
				PUESTO DE SALUD SAN ISIDRO	1AE
				PUESTO DE SALUD VEGAS	1AE
				PUESTO DE SALUD GUALCALA	1AE
				PUESTO DE SALUD RAMOS	1AE
				PUESTO DE SALUD MAGUI	1AE
				PUESTO DE SALUD NULPE MEDIO	1AE
PUESTO DE SALUD CUIQUIER VIEJO	1AE				
PUESTO DE SALUD PUEBLO VIEJO	1AE				
PUESTO DE SALUD CHICANDINA	1AE				
SAPUYES	BAJA	CENTRO DE SALUD SAPUYES E.S.E. - CENTRO CABECERA MUNICIPAL	1B		
		PUESTO DE SALUD EL ESPINO	1AP		



**RED DE SERVICIOS
DEPARTAMENTO DE NARIÑO**

Fuente: Oficina Asesora de Planeación IDSN (Aprobado MSPS 14 de junio de 2019)

NODO	# MPIOS	1 A E	1 AP	1B	1C	1D	I nivel	2A	2B	2E	3A	3B	TOTAL
CENTRO	21	52	18	20	4	2	96			1		1	98
SUR	13	36	12	11	3		62				1		63
NORTE	9	20	3	6	2		31	1					32
OCCIDENTE	10	94	7	10	1	2	114		1				115
CENTRO OCCIDENTE	10	21	1	7	2	1	32						32
TOTALES	63	223	41	54	12	5	335	1	1	1	1	1	340

**RED DE SERVICIOS
DEPARTAMENTO DE NARIÑO
TIPOLOGIAS COMPONENTE PRIMARIO Y COMPLEMENTARIO**

Fuente: Oficina Asesora de Planeación IDSN

TIPOLOGIA	CARACTERISTICA PRINCIPAL
1AE	Puesto de Salud Extramural
1AP	Puesto de Salud Permanente
1B	Centro de Salud
1C	Centro de Salud con camas
1D	Centro de Salud con Quirofano
2A	UCIM
2B	UCIM,UCI, Mamografía, Tomografía, CxNeurológica
2E	CEHANI
3A	Resonancia Nuclear Magnética, Pediatría
3B	Oncología, radioterapia,hemodinamia